

KECAMATAN CINERE DALAM ANGKA 2019

CINERE SUBDISTRICT IN FIGURES



KECAMATAN CINERE DALAM ANGKA 2019

CINERE SUBDISTRICT IN FIGURES



KECAMATAN CINERE

DALAM ANGKA

CINERE SUBSUBDISTRICT IN FIGURES

2019

ISBN : 978-602-0925-86-8

No. Publikasi/*Publication Number* : 32760.1915

Katalog /*Catalog* : 1102001.3276061

Ukuran Buku/*Book Size* : 14,8 cm x 21 cm

Jumlah Halaman/*Number of Pages* : x + 78 halaman

Naskah/*Manuscript*.

BPS Kota Depok/ *BPS-Statistics of Depok Municipality*

Desain Kover oleh/*Cover Designed by*.

BPS Kota Depok/ *BPS-Statistics Depok of Municipality*

Diterbitkan Oleh/*Published by*.

© BPS Kota Depok/ *BPS-Statistics Depok of Municipality*

Pencetak/*Printed by*.

Badan Pusat Statistik

Dilarang mengumumkan, mendistribusikan, mengkomunikasikan, dan/atau mengandakan sebagian atau seluruh isi buku untuk tujuan komersil tanpa izin tertulis dari Badan Pusat Statistik

Prohibited to announce, distribute, communicate, and/or copy part of all this book for commercial purpose without permission from BPS-Statistics Indonesia

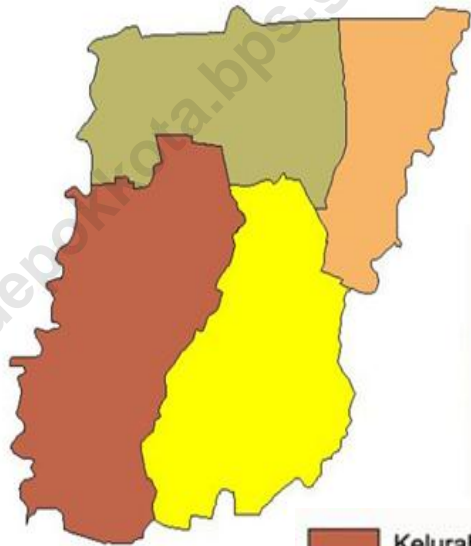
KECAMATAN CINERE
DALAM ANGKA
CINERE SUBSUBDISTRICT IN FIGURES
2019





Tim Penyusun :

Penulis dan Pengolah Data : Fanina Ika Utami
Penyunting : Yulin Haniati
Gambar Kover : Ario Priambodo



CINERE DALAM ANGKA 2019



-  Kelurahan Cinere
-  Kelurahan Gandul
-  Kelurahan Pangkalanjati
-  Kelurahan Pangkalanjati Baru

PEMERINTAHAN KOTA DEPOK

SAMBUTAN

KEPALA BPS KOTA DEPOK


Dengan mengucapkan syukur Alhamdulillah, kami menyambut atas terbitnya Buku Kecamatan Cinere Dalam Angka Tahun 2019 ini. Buku ini sangat diperlukan bagi setiap penyusun rencana pembangunan baik oleh pemerintah pusat maupun pemerintah daerah sampai ke tingkat kelurahan, karena pembangunan yang sedang giatnya dilaksanakan saat ini semuanya bertitik tolak untuk usaha mewujudkan kesejahteraan dan kemakmuran bagi seluruh rakyat.

Publikasi ini menggambarkan seluruh aspek sosial dan potensi ekonomi dalam bentuk angka yang sangat penting artinya untuk perencanaan dan evaluasi pelaksanaan pembangunan di wilayah Kecamatan Cinere.

Kami menyadari bahwa data-data yang disajikan dalam buku publikasi ini masih jauh dari sempurna, oleh karena itu kami mohon agar semua instansi yang ada di Kecamatan Cinere dapat membantu untuk terselenggaranya penerbitan Kecamatan Cinere Dalam Angka yang lebih baik di masa yang akan datang.

Kepada Koordinator Statistik Kecamatan serta instansi yang ada di lingkungan Kecamatan Cinere yang telah membantu hingga terbitnya publikasi ini disampaikan terima kasih. Semoga publikasi ini berguna bagi semua pihak, khususnya bagi kepentingan pembangunan daerah.

Depok, September 2019
Kepala BPS Kota Depok


Ahmad Muhammad Saleh, SE.

PENDAHULUAN

Kecamatan Cinere merupakan salah satu kecamatan di Kota Depok yang mempunyai luas wilayah secara administrasi seluas 1104,1 kilometer persegi, dengan kepadatan penduduk 7.772 jiwa tiap kilometer persegi.

Letak Kecamatan Cinere yang sangat strategis karena berbatasan langsung dengan Ibu Kota DKI Jakarta merupakan keuntungan bagi Kecamatan Cinere terutama dari segi komunikasi dan perhubungan. Kemudahan dan kelengkapan sarana dan prasarana transportasi di Kecamatan Cinere menjadikan Kecamatan Cinere menjadi salah satu daerah penyangga Ibu Kota DKI Jakarta.

Perekonomian

Saat ini terdapat sebuah Mall, Pasar Segar Cinere, dan beberapa ruko pendukung perekonomian di Kecamatan Cinere.

Sarana prasarana

Pendidikan TK, SD/MI, SLTP/MTs, SMU/MA, Akademi, dan Perguruan Tinggi Swasta.

Rekreasi : Lapangan Golf Pangkalan Jati

Kesehatan : Fasilitas kesehatan di Kecamatan Cinere adalah RS. Puri Cinere, Puskesmas Cinere, Rumah Bersalin, dan Praktek Dokter serta Bidan.

DAFTAR ISI

Halaman Katalog.....	ii
Tim Penyusun	iii
Peta	iv
Sambutan Kepala BPS Kota Depok	v
Pendahuluan	vi
Daftar Isi	vii
Daftar Tabel	ix
BAB I Letak Geografi	1
BAB II Pemerintahan	7
BAB III Penduduk dan Tenaga Kerja	13
BAB IV Pendidikan.....	27
BAB V Kesehatan.....	35
BAB VI Agama.....	47
BAB VII Sosial Lainnya.....	55
BAB VIII Perhubungan dan Komunikasi	63
BAB IX Keuangan	69
BAB X Lain-lain.....	75

DAFTAR TABEL

Tabel 1.1	Tingkat Perkembangan Kelurahan.....	3
Tabel 1.2	Jarak Antar Kelurahan (Km).....	4
Tabel 1.3	Luas Lahan (Ha) Menurut Penggunaannya.....	5
Tabel 2.1	Jumlah Rumah Tangga, RT, dan RW	9
Tabel 2.2	Banyaknya Pegawai Kelurahan Menurut Golongan	10
Tabel 2.3	Banyaknya Pos Hansip dan Anggotanya.....	11
Tabel 3.1	Jumlah Penduduk, Luas Kelurahan, dan Kepadatannya	15
Tabel 3.2	Jumlah Penduduk Menurut Kelompok Umur.....	16
Tabel 3.3	Jumlah Penduduk Menurut Jenis Kelamin.....	17
Tabel 3.4	Jumlah Penduduk Menurut Jenis Pekerjaan Utama	18
Tabel 3.5	Jumlah Kelahiran dan Kematian	20
Tabel 3.6	Jumlah Penduduk Datang dan Pindah	21
Tabel 3.7	Jumlah Penduduk Menurut Kewarganegaraan Asing	22
Tabel 3.8	Jumlah Penduduk Menurut Tingkat Pendidikan	23
Tabel 3.9	Jumlah Penduduk Menurut Jenis Cacat	25
Tabel 4.1	Jumlah Gedung Sekolah Menurut Status Sekolah	29
Tabel 4.2	Jumlah Sekolah Menurut Status Sekolah	30
Tabel 4.3	Jumlah Murid dan Guru SD Negeri dan Swasta	31
Tabel 4.4	Jumlah Murid dan Guru SLTP Negeri dan Swasta	32
Tabel 4.5	Jumlah Murid dan Guru SLTA Negeri dan Swasta.....	33
Tabel 5.1	Jumlah Tempat Pelayanan Kesehatan	37
Tabel 5.2	Jumlah Tenaga Pelayanan Kesehatan	38
Tabel 5.3	Jumlah Balita yang Mendapat Imunisasi	39

Tabel 5.4	Target dan Realisasi Peserta Keluarga Berencana (KB)	41
Tabel 5.5	Jumlah Pasangan Usia Subur Akseptor Menurut Alat KB	42
Tabel 5.6	Jumlah Akseptor KB Menurut Kelompok Umur	44
Tabel 5.7	Jumlah Pasangan Usia Subur Bukan Akseptor KB	45
Tabel 6.1	Jumlah Sarana Peribadatan	49
Tabel 6.2	Jumlah Penduduk menurut Agama yang Dianut	50
Tabel 6.3	Jumlah Nikah, Talak, Cerai, dan Rujuk	51
Tabel 6.4	Jumlah Sekolah di Lingkungan Kementerian Agama	52
Tabel 6.5	Jumlah Murid dan Guru Sekolah Agama di Lingkungan Kementerian Agama	53
Tabel 7.1	Jumlah Gangguan Kamtibmas Menurut Jenisnya	57
Tabel 7.2	Jumlah Organisasi Menurut Jenisnya dan Anggotanya.....	59
Tabel 7.3	Jumlah Keanggotaan Pramuka Menurut Tingkatannya	60
Tabel 8.1	Banyaknya Jembatan Menurut Jenisnya	65
Tabel 8.2	Jumlah Surat Pos dan Paket yang Diterima dan Dikirim	66
Tabel 8.3	Jumlah Pendapatan Pos dan Giro	67
Tabel 8.4	Data Produksi Kantor Pos dan Giro	68
Tabel 9.1	Perkembangan Pajak Bumi dan Bangunan	71
Tabel 9.2	Target dan Realisasi Penerimaan PBB Dirinci per Desa.....	72
Tabel 9.3	Jumlah Wajib Pajak dan Wajib Pajak Terbayar	73
Tabel 9.4	Besarnya Biaya Proyek Menurut Asalnya.....	74
Tabel 10.1	Jumlah Tempat Pemasaran.....	77
Tabel 10.2	Jumlah Industri Besar Sedang dan Tenaga Kerja.....	78

BAB I

LETAK GEOGRAFI

<https://depokkota.bkps.go.id>



**Tingkat Perkembangan Kelurahan
di Kecamatan Cinere Tahun 2018**
Tabel 1.1 *Village by Level of Development
In Cinere Subdistrict, 2018*

No	Kelurahan	Tingkat Perkembangan Kelurahan	Ket
(1)	(2)	(3)	(4)
1	Cinere	Swadaya	
2	Gandul	Swasembada Mula	
3	Pangkalanjati Baru	Swasembada Mula	
4	Pangkalan Jati	Swasembada Mula	

Sumber : Kantor Kelurahan di Kecamatan Cinere

Source : Village Office at Subdistrict of Cinere



Jarak Antar Kelurahan (Km)
Tabel 1.2 di Kecamatan Cinere Tahun 2018
Table Distance Among Village (Km)
in Cinere Subdistrict, 2018

Kelurahan	Cinere	Gandul	Pangkalan Jati Baru	Pangkalan Jati
Cinere		1	2.5	3
Gandul	1		2	1.5
Pangkalanjati Baru	1.5	2		1
Pangkalan Jati	3	1.5	1	

Sumber : Kantor Kelurahan di Kecamatan Cinere

Source : Village Office at Subdistrict of Cinere



**Luas Lahan (Ha) Menurut Penggunaannya
di Kecamatan Cinere Tahun 2017**
Tabel 1.3
**Table Land Area (Ha) by Land Using
in Cinere Subdistrict, 2017**

No	Kelurahan	Sawah	Pekarangan	Perumahan	Ladang
(1)	(2)	(3)	(4)	(5)	(6)
1	Cinere	0	8,5	355,0	0
2	Gandul	0	12,5	225,8	0
3	Pangkalanjati Baru	0	0	103,9	0
4	Pangkalan Jati	0	19,2	210,3	0
Jumlah		0	40,2	895,0	0

Sumber : Kantor Kelurahan di Kecamatan Cinere

Source : Village Office at Subdistrict of Cinere



Tabel 1.3 Luas Lahan (Ha) Menurut Penggunaannya
 di Kecamatan Cinere Tahun 2017
*Table Land Area (Ha) by Land Using
 in Cinere Subdistrict, 2017*

Lanjutan

No	Kelurahan	Empang	Kuburan	Lainnya	Jumlah
(1)	(2)	(7)	(8)	(9)	(10)
1	Cinere	0,3	1,0	1,2	366,0
2	Gandul	1,2	2,5	2,0	264,0
3	Pangkalanjati Baru	0,5	1,75	51,85	158,0
4	Pangkalan Jati	0	1,3	37,2	268,0
Jumlah		2,0	6,55	92,25	1 056,0

Sumber : Kantor Kelurahan di Kecamatan Cinere

Source : Village Office at Subdistrict of Cinere

BAB II

PEMERINTAHAN

<https://depokkota.go.id>



**Jumlah Rumah Tangga, RT, dan RW
di Kecamatan Cinere Tahun 2018**
Tabel 2.1 *Number of Household, RT, and RW
in Cinere Subdistrict, 2018*

No	Kelurahan	Rumah Tangga	Rukun Tetangga (RT)	Rukun Warga (RW)
(1)	(2)	(3)	(4)	(5)
1	Cinere	9 955	94	19
2	Gandul	7 201	46	10
3	Pangkalanjati Baru	3 237	34	6
4	Pangkalan Jati	5 440	41	7
Jumlah		25 833	215	42

Sumber/ Source : Dinas Kependudukan dan Catatan Sipil Kota Depok



Tabel 2.2 Banyaknya Pegawai Kelurahan Menurut Golongan di Kecamatan Cinere Tahun 2017
Table Number of Village Employee by Group in Cinere Subdistrict, 2017

No	Kelurahan	Golongan				Non Golongan
		I	II	III	IV	
(1)	(2)	(3)	(4)	(5)	(6)	(7)
1	Cinere	0	2	3	0	7
2	Gandul	0	2	4	0	8
3	Pangkalanjati Baru	0	0	2	0	5
4	Pangkalan Jati	0	0	4	0	7
Jumlah		0	4	13	0	25

Sumber : Kantor Kelurahan di Kecamatan Cinere

Source : Village Office at Subdistrict of Cinere



**Banyaknya Pos Hansip dan Anggotanya
di Kecamatan Cinere Tahun 2017**
Tabel 2.3
*Table Number of Hansip Office and Member
in Cinere Subdistrict, 2017*

No	Kelurahan	Pos Hansip	Anggota
(1)	(2)	(3)	(4)
1	Cinere	19	10
2	Gandul	7	5
3	Pangkalanjati Baru	5	8
4	Pangkalan Jati	10	10
Jumlah		41	33

Sumber : Kantor Kelurahan di Kecamatan Cinere

Source : Village Office at Subdistrict of Cinere

BAB III
PENDUDUK DAN
TENAGA KERJA

<https://depokku.blogspot.com>



**Jumlah Penduduk, Luas Kelurahan, dan Kepadatannya
di Kecamatan Cinere Tahun 2018**
Tabel 3.1
*Table Number of Population, Regional Area, and Density
in Cinere Subdistrict, 2018*

No	Kelurahan	Jumlah Penduduk (jiwa)	Luas (km ²)	Kepadatan (jiwa/km ²)
(1)	(2)	(3)	(4)	(5)
1	Cinere	32 818	4,25	7 720
2	Gandul	24 556	2,89	8 497
3	Pangkalanjati Baru	10 609	1,041	10 191
4	Pangkalan Jati	17 827	2,86	6 233
Jumlah		85 810	11,041	7 772

Sumber/ Source : Sistem Informasi Administrasi Kependudukan (SIAK)



**Jumlah Penduduk Menurut Kelompok Umur
di Kecamatan Cinere Tahun 2018**
Tabel 3.2
*Table Number of Population by Age Group
in Cinere Subdistrict, 2018*

No	Kelompok Umur	Laki-laki	Perempuan	Jumlah
(1)	(2)	(3)	(4)	(5)
1	0-4	6 266	5 938	12 204
2	5-9	5 583	5 241	10 824
3	10-14	4 575	4 598	9 173
4	15-19	5 403	6 121	11 524
5	20-24	6 865	7 170	14 035
6	25-29	6 916	7 143	14 059
7	30-34	7 093	6 768	13 861
8	35-39	6 723	6 389	13 112
9	40-44	5 879	5 560	11 439
10	45-49	4 694	4 770	9 464
11	50-54	3 621	3 896	7 517
12	55-59	3 003	3 271	6 274
13	60-64	2 152	2 242	4 394
14	65-69	1 526	1 380	2 906
15	70-75	824	786	1 610
16	75+	716	926	1 642
Jumlah		71 839	72 199	144 038

Sumber : Proyeksi BPS Kota Depok

Source : *Population Projection BPS*



Jumlah Penduduk Menurut Jenis Kelamin
Tabel 3.3 di Kecamatan Cinere Tahun 2018
Table Number of Population by Sex
in Cinere Subdistrict, 2018

No	Kelurahan	Laki-laki	Perempuan	Jumlah
(1)	(2)	(3)	(4)	(5)
1	Cinere	16 433	16 385	32 818
2	Gandul	12 306	12 250	24 556
3	Pangkalanjati Baru	5 298	5 311	10 609
4	Pangkalan Jati	9 003	8 824	17 827
Jumlah		43 040	42 770	85 810

Sumber/ Source : Dinas Kependudukan dan Catatan Sipil Kota Depok



Jumlah Penduduk Menurut Jenis Pekerjaan Utama
Tabel 3.4 di Kecamatan Cinere Tahun 2018
Table Number of Population by Kind of Main Work
in Cinere Subdistrict, 2018

No	Kelurahan	PNS/TNI/ POLRI	Karyawan	Pensiun	Perdagangan
(1)	(2)	(3)	(4)	(5)	(6)
1	Cinere	425	8 429	509	41
2	Gandul	548	5 400	291	27
3	Pangkalanjati Baru	141	3 001	129	12
4	Pangkalan Jati	289	4 643	367	30
Jumlah		1 403	21 473	1 296	110

Sumber/ Source : Dinas Kependudukan dan Catatan Sipil Kota Depok



Jumlah Penduduk Menurut Jenis Pekerjaan Utama
Tabel 3.4 di Kecamatan Cinere Tahun 2018
Table Number of Population by Kind of Main Work
 in Cinere Subdistrict, 2018

Lanjutan

No	Kelurahan	Guru	Buruh	Pembantu RT	Lainnya	Jumlah
(1)	(2)	(3)	(4)	(5)	(6)	(8)
1	Cinere	217	707	49	182	10 559
2	Gandul	185	725	13	114	7 303
3	Pangkalanjati Baru	68	254	10	42	3 657
4	Pangkalan Jati	110	396	28	103	5 966
Jumlah		580	2 082	100	441	27 485

Sumber/ Source : Dinas Kependudukan dan Catatan Sipil Kota Depok



Jumlah Kelahiran dan Kematian Menurut Jenis Kelamin
Tabel 3.5 di Kecamatan Cinere Tahun 2018
Table Number of Birth and Death by Sex
in Cinere Subdistrict, 2018

No	Kelurahan	Lahir			Mati		
		Laki- Laki	Perem- puan	Jum lah	Laki- laki	Perem- Puan	Jum lah
(1)	(2)	(3)	(4)	(5)	(6)	(7)	(8)
1	Cinere	175	168	343	99	80	179
2	Gandul	151	137	288	96	57	153
3	Pangkalanjati Baru	48	54	102	38	28	66
4	Pangkalan Jati	96	93	189	26	22	48
Jumlah		470	452	922	259	187	446

Sumber/ Source : Dinas Kependudukan dan Catatan Sipil Kota Depok



Jumlah Penduduk Datang dan Pindah Menurut Jenis Kelamin, di Kecamatan Cinere Tahun 2018
Tabel 3.6 *Number of Population Come and Move by Sex in Cinere Subdistrict, 2018*

No	Kelurahan	Datang			Pindah		
		Laki-laki	Perempuan	Jumlah	Laki-laki	Perempuan	Jumlah
(1)	(2)	(3)	(4)	(5)	(6)	(7)	(8)
1	Cinere	253	331	584	394	400	794
2	Gandul	206	224	430	300	277	577
3	Pangkalanjati Baru	72	97	169	136	156	292
4	Pangkalan Jati	114	163	277	237	272	509
Jumlah		645	815	1 460	1 067	1 981	2 172

Sumber/ Source : Dinas Kependudukan dan Catatan Sipil Kota Depok



Jumlah Penduduk Menurut Kewarganegaraan Asing di Kecamatan Cinere Tahun 2018
Table 3.7 *Number of Population by Foreign Civic in Cinere Subdistrict, 2018*

No	Kelurahan	Cina			Asing Lainnya		
		Laki-laki	Perempuan	Jumlah	Laki-laki	Perempuan	Jumlah
(1)	(2)	(3)	(4)	(5)	(6)	(7)	(8)
1	Cinere	-	-	-	48	24	72
2	Gandul	-	-	-	25	16	41
3	Pangkalanjati Baru	-	-	-	4	4	8
4	Pangkalan Jati	-	-	-	32	15	47
Jumlah		-	-	-	109	59	168

Sumber/ Source : Dinas Kependudukan dan Catatan Sipil Kota Depok



Jumlah Penduduk Menurut Tingkat Pendidikan
Tabel 3.8 di Kecamatan Cinere Tahun 2018
Table Number of Population by Educational Degree
in Cinere Subdistrict, 2018

No	Kelurahan	Belum Sekolah	Tdk Tamat SD/Sederajat	Tamat	
				SD	SLTP
(1)	(2)	(3)	(4)	(5)	(6)
1	Cinere	6 052	2 946	2 449	3 053
2	Gandul	4 040	2 814	2 254	3 108
3	Pangkalanjati Baru	2 157	792	1 085	1 942
4	Pangkalan Jati	3 108	1 536	1 602	1 128
Jumlah		15 357	8 088	7 390	9 231

Sumber/ Source : Dinas Kependudukan dan Catatan Sipil Kota Depok



**Jumlah Penduduk Menurut Tingkat Pendidikan
di Kecamatan Cinere Tahun 2018**
Tabel 3.8
*Table Number of Population by Educational Degree
in Cinere Subdistrict, 2018*

Lanjutan

No	Kelurahan	Tamat			Jumlah
		SLTA	Akademik	Universitas	
(1)	(2)	(7)	(8)	(9)	(10)
1	Cinere	11 204	1 550	5 564	32 818
2	Gandul	8 670	980	2 690	24 556
3	Pangkalanjati Baru	3 763	412	1 272	10 609
4	Pangkalan Jati	6 409	874	2 356	17 827
Jumlah		30 046	3 816	11 882	85 810

Sumber/ Source : Dinas Kependudukan dan Catatan Sipil Kota Depok



**Jumlah Penduduk Menurut Jenis Cacat
di Kecamatan Cinere Tahun 2017**
Tabel 3.9
Table *Number of Population by Kind of Defect
in Cinere Subdistrict, 2017*

No	Kelurahan	Tuna					Cacat Mental (Grahita)
		Netra	Rungu	Wicara	Rungu- Wicara	Daksa	
(1)	(2)	(3)	(4)	(5)	(6)	(7)	(8)
1	Cinere	5	0	0	2	1	2
2	Gandul	5	0	0	0	1	1
3	Pangkalan Jati Baru	0	0	0	1	1	0
4	Pangkalan Jati	5	2	1	0	1	6
Jumlah		15	2	1	3	4	9

Sumber : Kantor Kelurahan di Kecamatan Cinere

Source : Village Office at Subdistrict of Cinere

BAB IV

PENDIDIKAN

<https://depokkota.go.id>



Jumlah Gedung Sekolah Menurut Status Sekolah
Tabel 4.1 di Kecamatan Cinere Tahun 2018
Table Number of School Buildings by School Status
in Cinere Subdistrict, 2018

No	Kelurahan	Negeri				Swasta			
		TK	SD	SLTP	SLTA /SMK	TK	SD	SLTP	SLTA /SMK
(1)	(2)	(3)	(4)	(5)	(6)	(7)	(8)	(9)	(10)
1	Cinere	0	3	0	1	8	4	4	7
2	Gandul	0	2	2	0	8	5	5	2
3	Pangkalan jati Baru	0	1	0	0	0	0	0	0
4	Pangkalan jati	0	1	0	0	1	0	0	1
Jumlah		0	7	2	1	17	9	9	11

Sumber : Dinas Pendidikan Kota Depok

Source : Department of Education at Depok City



**Jumlah Sekolah Menurut Status Sekolah
di Kecamatan Cinere Tahun 2018**
*Table Number of Schools by School Status
in Cinere Subdistrict, 2018*

No	Kelurahan	Negeri				Swasta			
		TK	SD	SLTP	SLTA/ /SMK	TK	SD	SLTP	SLTA/ SMK
(1)	(2)	(3)	(4)	(5)	(6)	(7)	(8)	(9)	(10)
1	Cinere	0	3	0	1	8	4	4	7
2	Gandul	0	2	2	0	8	5	5	3
3	Pangkalan- jati Baru	0	1	0	0	0	0	0	0
4	Pangkalan- Jati	0	1	0	0	1	0	0	1
Jumlah		0	7	2	1	17	9	9	11

Sumber : Dinas Pendidikan Kota Depok

Source : Department of Education at Depok City



**Jumlah Murid dan Guru SD Negeri dan Swasta
di Kecamatan Cinere Tahun 2018**
Table *Number of Students and Teachers of State and Private SD
in Cinere Subdistrict, 2018*

No	Kelurahan	Negeri		Swasta		Jumlah	
		Murid	Guru*	Murid	Guru*	Murid	Guru*
(1)	(2)	(3)	(4)	(5)	(6)	(7)	(8)
1	Cinere	1 531	50	528	28	2 059	78
2	Gandul	985	24	2 150	82	3 135	106
3	Pangkalanjati Baru	308	11	0	0	308	11
4	Pangkalan Jati	589	15	0	0	589	15
Jumlah		3 413	100	2 678	110	6 091	210

Sumber : Dinas Pendidikan Kota Depok

Source : Department of Education at Depok City

*Data Tahun 2017



**Jumlah Murid dan Guru SLTP Negeri dan Swasta
 Tabel 4.4 di Kecamatan Cinere Tahun 2018
 Table Number of Students and Teachers of State and Private
 SLTP in Cinere Subdistrict, 2018**

No	Kelurahan	Negeri		Swasta		Jumlah	
		Murid	Guru*	Murid	Guru*	Murid	Guru*
(1)	(2)	(3)	(4)	(5)	(6)	(7)	(8)
1	Cinere	0	0	380	25	380	25
2	Gandul	1 380	44	674	54	2 054	98
3	Pangkalanjati Baru	0	0	0	0	0	0
4	Pangkalan Jati	0	0	0	0	0	0
Jumlah		1 380	44	1 054	79	2 434	123

Sumber : Dinas Pendidikan Kota Depok

Source : Department of Education at Depok City

*Data Tahun 2017



**Jumlah Murid dan Guru SLTA Negeri dan Swasta
di Kecamatan Cinere Tahun 2017**
*Table Number of Students and Teachers of State and Private
SLTA in Cinere Subdistrict, 2017*

No	Kelurahan	Negeri		Swasta		Jumlah	
		Murid	Guru	Murid	Guru	Murid	Guru
(1)	(2)	(3)	(4)	(5)	(6)	(7)	(8)
1	Cinere	743	26	1 461	117	2 204	143
2	Gandul	0	0	203	7	203	7
3	Pangkalanjati Baru	0	0	0	0	0	0
4	Pangkalan Jati	0	0	52	4	0	0
Jumlah		743	26	1 716	128	2 407	150

Sumber : Dinas Pendidikan Kota Depok

Source : Department of Education at Depok City

BAB V

KESEHATAN

<https://depokkota.go.id>



Jumlah Tempat Pelayanan Kesehatan
Tabel 5.1 di Kecamatan Cinere Tahun 2018
Table Number of Health Services Place
in Cinere Subdistrict, 2018

No	Kelurahan	Rumah Sakit	Puskesmas	Pos-yandu	Apo-Tek*	Balai Pengobatan	Jumlah
(1)	(2)	(3)	(4)	(5)	(6)	(7)	(8)
1	Cinere	0	1	12	1	11	25
2	Gandul	0	0	13	1	2	16
3	Pangkalanjati Baru	0	0	8	1	0	9
4	Pangkalan Jati	2	0	12	1	2	17
Jumlah		2	1	45	4	15	67

Sumber : Dinas Pendidikan Kota Depok

Source : Department of Education at Depok City

*Data Tahun 2017



**Jumlah Tenaga Pelayanan Kesehatan
di Kecamatan Cinere Tahun 2018**
*Table Number of Health Services Personnel
in Cinere Subdistrict, 2018*

No	Kelurahan	Dokter			Bidan	Perawat	Jumlah
		Umum	Gi gi	Spesialis			
(1)	(2)	(3)	(4)	(5)	(6)	(7)	(8)
1	Cinere*	36	7	134	33	316	526
2	Gandul						
3	Pangkalanjati Baru						
4	Pangkalan Jati						
Jumlah		36	7	134	33	316	526

Sumber : Dinas Kesehatan Kota Depok

Source : Health Department City of Depok

*Data Gabungan Satu Kecamatan Cinere



Tabel 5.3 Jumlah Balita yang Mendapat Imunisasi di Kecamatan Cinere Tahun 2018
Table Number of Children Under Five Years Old are Immunized in Cinere Subdistrict, 2018

No	Kelurahan	BCG	DPT			Cam-pak
			I	II	III	
(1)	(2)	(3)	(4)	(5)	(6)	(7)
1	Cinere *	2 956	2 960			2 676
2	Gandul					
3	Pangkalanjati Baru					
4	Pangkalan Jati					
Jumlah		2 956	2 960			2 676

Sumber : Dinas Kesehatan Kota Depok

Source : Health Department City of Depok

*Data Gabungan Satu Kecamatan Cinere



Tabel 5.3 Jumlah Balita yang Mendapat Imunisasi di Kecamatan Cinere Tahun 2018
Table Number of Children Under Five Years Old are Immunized in Cinere Subdistrict, 2018

Lanjutan

No	Kelurahan	Polio				Jumlah
		I	II	III	IV	
(1)	(2)	(8)	(9)	(10)	(11)	(12)
1	Cinere *				2 711	11 303
2	Gandul					
3	Pangkalanjati Baru					
4	Pangkalan Jati					
Jumlah					2 711	11 303

Sumber : Dinas Kesehatan Kota Depok

Source : Health Department City of Depok

*Data Gabungan Satu Kecamatan Cinere



Target dan Realisasi Peserta Keluarga Berencana (KB)
di Kecamatan Cinere Tahun 2018
Table Target and Realization of KB Participants
in Cinere Subdistrict, 2018

No	Kelurahan	Target	Realisasi	Persentase
(1)	(2)	(3)	(4)	(5)
1	Cinere	2 520	7 252	34,75
2	Gandul	1 831	4 044	45,28
3	Pangkalanjati Baru	973	1 358	71,65
4	Pangkalan Jati	1 766	4 960	35,60
Jumlah		7 090	32 694	21,69

Sumber / Source : Badan Pemberdayaan Masyarakat dan Keluarga Kota Depok



**Jumlah Pasangan Usia Subur Akseptor KB Menurut Alat
Tabel 5.5 KB di Kecamatan Cinere Tahun 2018**
*Table Number of Fertile Couples Acceptors KB According to
Tools KB in Cinere Subdistrict, 2018*

No	Kelurahan	Akseptor KB			
		IUD	Pil	Suntik	Kondom
(1)	(2)	(3)	(4)	(5)	(6)
1	Cinere	1 313	1 386	3 025	257
2	Gandul	716	968	1 991	126
3	Pangkalanjati Baru	266	365	880	110
4	Pangkalan Jati	994	895	1 835	259
Jumlah		3 289	3 614	7 731	752

Sumber / Source : Badan Pemberdayaan Masyarakat dan Keluarga Kota Depok



**Jumlah Pasangan Usia Subur Akseptor KB Menurut Alat
Tabel 5.5 KB di Kecamatan Cinere Tahun 2018**
*Table Number of Fertile Couples Acceptors KB According to
Tools KB in Cinere Subdistrict, 2018*

Lanjutan

No	Kelurahan	Akseptor KB			
		MOP	MOW	Implant	Jumlah
(1)	(2)	(7)	(8)	(9)	(10)
1	Cinere	59	165	366	15 807
2	Gandul	39	131	440	10 467
3	Pangkalanjati Baru	21	66	68	4 088
4	Pangkalan Jati	48	137	306	11 849
Jumlah		167	499	1 180	42 211

Sumber / Source : Badan Pemberdayaan Masyarakat dan Keluarga Kota Depok



**Jumlah Akseptor KB Menurut Kelompok Umur
di Kecamatan Cinere Tahun 2018**
Tabel 5.6
*Table Number of Acceptors KB by Age Group
in Cinere Subdistrict, 2018*

No	Kelurahan	15-19	20-29	30-49	Jumlah
(1)	(2)	(3)	(4)	(5)	(7)
1	Cinere	788	3 812	1 971	6 571
2	Gandul	617	2 503	1 291	4 411
3	Pangkalanjati Baru	213	1 030	533	1 776
4	Pangkalan Jati	581	2 547	1 346	4 474
Jumlah		2 199	5 176	5 141	17 232

Sumber / Source : Badan Pemberdayaan Masyarakat dan Keluarga Kota Depok



Jumlah Pasangan Usia Subur Bukan Akseptor KB
Tabel 5.7 di Kecamatan Cinere Tahun 2018
Table Number of Fertile Couples of Family Planning Acceptors
in Cinere Subdistrict, 2018

No	Kelurahan	Hamil	Ingin Anak	Lainnya	Jumlah
(1)	(2)	(3)	(4)	(5)	(6)
1	Cinere	291	1 196	1 178	2 665
2	Gandul	94	858	702	1 654
3	Pangkalanjati Baru	62	239	1 048	1 349
4	Pangkalan Jati	271	1 742	888	2 901
Jumlah		718	4 035	3 816	8 569

Sumber / Source : Badan Pemberdayaan Masyarakat dan Keluarga Kota Depok

BAB VI

AGAMA

<https://depokkota.go.id>



Jumlah Sarana Peribadatan
Tabel 6.1 di Kecamatan Cinere Tahun 2018
Table Number of Worship Place
in Cinere Subdistrict, 2018

No	Kelurahan	Masjid	Musholla /Langgar	Gereja	Pura	Wihara	Jumlah
(1)	(2)	(3)	(4)	(5)	(6)	(7)	(8)
1	Cinere	11	22	12	0	0	45
2	Gandul	7	23	0	0	0	30
3	Pangkalanjati Baru	4	11	0	0	0	15
4	Pangkalan Jati	8	17	1	1	0	27
Jumlah		30	73	13	1	0	117

Sumber / Source : Data Wilkerstat BPS Kota Depok



Tabel 6.2 Jumlah Penduduk Menurut Agama yang Dianut di Kecamatan Cinere Tahun 2018
Table Number of Populations by Religion in Cinere Subdistrict, 2018

No	Kelurahan	Islam	Kristen		Hindu	Budha	Lain-lain	Jumlah
			Ka- tolik	Pro- testan				
(1)	(2)	(3)	(4)	(5)	(6)	(7)	(8)	(9)
1	Cinere	28 871	1 230	2 361	158	191	7	32 818
2	Gandul	23 521	262	652	48	69	4	24 556
3	Pangkalan jati Baru	10 142	119	315	18	15	0	10 609
4	Pangkalan Jati	16 253	520	967	50	36	1	17 827
Jumlah		78 787	2 131	4 295	274	311	12	85 810

Sumber/ Source : Dinas Kependudukan dan Catatan Sipil Kota Depok



Jumlah Nikah, Talak, Cerai, dan Rujuk
Tabel 6.3 di Kecamatan Cinere Tahun 2018
Table Number of Marriages, Divorces, and Reconciliations
in Cinere Subdistrict, 2018

No	Kelurahan	Nikah	Talak	Cerai	Rujuk
(1)	(2)	(3)	(4)	(5)	(6)
1	Cinere	255	-	-	-
2	Gandul	176	-	-	-
3	Pangkalanjati Baru	116	-	-	-
4	Pangkalan Jati	115	-	-	-
Jumlah		662	-	-	-

Sumber : Kantor Urusan Agama di Kecamatan Cinere

Source : Office of Religious Affairs at Subdistrict of Cinere



**Jumlah Sekolah di Lingkungan Kementerian Agama
 Tabel 6.4 di Kecamatan Cinere Tahun 2018**
*Table Number of Schools Under The Ministry of Religious
 in Cinere Subdistrict, 2018*

No	Kelurahan	Ibtidaiyah	Tsanawiyah	Aliyah	Jumlah
(1)	(2)	(3)	(4)	(5)	(6)
1	Cinere	2	3	0	5
2	Gandul	3	1	0	4
3	Pangkalanjati Baru	2	1	0	3
4	Pangkalan Jati	1	0	0	1
Jumlah		8	5	0	13

Sumber : Kantor Kementerian Agama Kota Depok

Source : *Ministry of Religious affair of Depok*



**Jumlah Murid dan Guru Sekolah Agama di Lingkungan
Tabel 6.5 Kementerian Agama di Kecamatan Cinere Tahun 2018**
*Table Number of Students and Teachers in Schools in Ministry of
Religious Affairs in Cinere Subdistrict, 2018*

No	Kelurahan	Ibtidaiyah		Tsanawiyah	
		Murid	Guru	Murid	Guru
(1)	(2)	(3)	(4)	(5)	(6)
1	Cinere	967	29	875	41
2	Gandul	736	29	255	19
3	Pangkalanjati Baru	550	26	69	10
4	Pangkalan Jati	402	19	0	0
Jumlah		2 655	103	1 199	70

Sumber : Kantor Kementerian Agama Kota Depok

Source : *Ministry of Religious affair of Depok*



**Jumlah Murid dan Guru Sekolah Agama di Lingkungan
Tabel 6.5 Kementerian Agama di Kecamatan Cinere Tahun 2018
Table Number of Students and Teachers in Schools in Ministry of
Religious Affairs at Subdistrict of Cinere, 2018**

Lanjutan

No	Kelurahan	Aliyah		Jumlah	
		Murid	Guru	Murid	Guru
(1)	(2)	(7)	(8)	(9)	(10)
1	Cinere	0	0	1 842	70
2	Gandul	0	0	991	48
3	Pangkalanjati Baru	0	0	619	36
4	Pangkalan Jati	0	0	402	19
Jumlah		0	0	3 854	173

Sumber : Kantor Kementerian Agama Kota Depok

Source : Ministry of Religious affair of Depok

BAB VII

SOSIAL LAINNYA

<https://depokkota.go.id>



Jumlah Gangguan Kamtibmas Menurut Jenisnya
Tabel 7.1 di Kecamatan Cinere Tahun 2018
Table Number of Security Interference by Kind of Interference
 in Cinere Subdistrict, 2018

No	Kelurahan	Keba- karan	Peni- puan	Peng- rusakan	Peng- gelapan	Temu Mayat
(1)	(2)	(3)	(4)	(5)	(6)	(7)
1	Cinere	0	2	0	2	0
2	Gandul	0	2	0	0	0
3	Pangkalanjati Baru	0	1	0	0	0
4	Pangkalan Jati	0	3	0	0	0
Jumlah		0	8	0	2	0

Sumber : Polsek Kecamatan Limo dan Cinere

Source : The Police Sector Limo and Cinere



Jumlah Gangguan Kamtibmas Menurut Jenisnya
Tabel 7.1 di Kecamatan Cinere Tahun 2018
Table Number of Security Interference by Kind of Interference
in Cinere Subdistrict, 2018

Lanjutan

No	Kelurahan	Pencurian				Penga- niayaan	Lain- nya
		Kenda- raan	Ringan	Berat	Keke- rasan		
(1)	(2)	(8)	(9)	(10)	(11)	(12)	(13)
1	Cinere	2	2	0	0	4	8
2	Gandul	1	0	1	0	2	6
3	Pangkalanjati Baru	0	0	0	0	0	1
4	Pangkalan Jati	7	0	0	1	2	4
Jumlah		10	2	1	1	8	19

Sumber : Polsek Kecamatan Limo dan Cinere

Source : *The Police Sector Limo and Cinere*



Jumlah Organisasi Menurut Jenisnya dan Anggotanya
Tabel 7.2 di Kecamatan Cinere Tahun 2015
Table Number of Organization by Kind and Member Organization
in Cinere Subdistrict, 2015

No	Kelurahan	Kesenian		Olah Raga		Karang Taruna		Lain-lain	
		Jum- lah	Ang- gota	Jum- lah	Ang- gota	Jum- lah	Ang- gota	Jum- lah	Ang- gota
(1)	(2)	(3)	(4)	(5)	(6)	(7)	(8)	(9)	(10)
1	Cinere	1	10	1	2	9	15	0	0
2	Gandul	0	0	13	95	0	0	0	0
3	Pangkalanjati Baru	2	17	0	0	1	50	0	0
4	Pangkalan Jati	3	75	4	80	1	20	0	0
Jumlah		6	102	18	177	5	85	0	0

Sumber : Kantor Kelurahan di Kecamatan Cinere

Source : Village Office at Subdistrict of Cinere



Jumlah Keanggotaan Pramuka Menurut Tingkatannya
Tabel 7.3 di Kecamatan Cinere Tahun 2018
Table Number of Scout Member by Scout Level
in Cinere Subdistrict, 2018

No	Kelurahan	Siaga	Penggalang	Penegak	Pandega
(1)	(2)	(3)	(4)	(5)	(7)
1	Cinere	1 423	1 747	734	0
2	Gandul	1 037	1 458	252	0
3	Pangkalanjati Baru	440	870	0	0
4	Pangkalan Jati	625	1 067	105	0
Jumlah		3 525	5 142	1 091	0

Sumber : Kwaran Cinere

Source : *Quarters Branch Cinere*



Jumlah Keanggotaan Pramuka Menurut Tingkatannya
Tabel 7.3 di Kecamatan Cinere Tahun 2018
Table *Number of Scout Member by Scout Level*
in Cinere Subdistrict, 2018

Lanjutan

No	Kelurahan	Andalan	Pembina	Mabigus	Jumlah
(1)	(2)	(3)	(4)	(5)	(7)
1	Cinere	30	25	20	3 979
2	Gandul	4	20	22	2 793
3	Pangkalanjati Baru	1	8	5	1 324
4	Pangkalan Jati	1	10	4	1 812
Jumlah		36	63	51	9 908

Sumber : Kwaran Cinere

Source : *Quarters Branch Cinere*

BAB VIII
PERHUBUNGAN DAN
KOMUNIKASI

<https://depokkab.go.id>



Tabel 8.1 Banyaknya Jembatan Menurut Jenisnya
 di Kecamatan Cinere Tahun 2015
*Table Number of Bridge by Kind of Bridge
 in Cinere Subdistrict, 2015*

No	Kelurahan	Beton	Besi	Bambu	Jumlah
(1)	(2)	(3)	(4)	(5)	(6)
1	Cinere	7	0	1	8
2	Gandul	25	0	0	25
3	Pangkalanjati Baru	6	0	0	6
4	Pangkalan Jati	1	0	0	1
Jumlah		39	0	1	40

Sumber : Kantor Kelurahan di Kecamatan Cinere

Source : Village Office at Subdistrict of Cinere



Tabel 8.2 Jumlah Surat Pos dan Paket yang Diterima dan Dikirim di Kecamatan Cinere Tahun 2017
Table Number of Packet Post Mail and Which Received and Posted in Cinere Subdistrict, 2017

No	Jenis Surat	Diterima dari			Dikirim ke		Jumlah
		Dalam Negeri	Luar Negeri	Jumlah	Dalam Negeri	Luar Negeri	
(1)	(2)	(3)	(4)	(5)	(6)	(7)	(8)
1	Surat Pos Biasa	-	-	-	-	-	-
2	Surat RLN	-	-	-	-	-	-
3	Surat Pos Kilat	-	-	-	17 309	-	17 309
4	Pos Paket Biasa	-	-	-	1 903	51	1 954
5	Pos Paket Kilat	-	-	-	9 684	25	9 709
Jumlah		-	-	-	28 896	76	28 972

Sumber : Kantor Pos Kota Depok
 Source : *Post Office City of Depok*



**Jumlah Pendapatan Pos dan Giro
di Kecamatan Cinere Tahun 2018**
Tabel 8.3
*Table Number of Post and Giro Income
in Cinere Subdistrict, 2018*

No	Sumber Pendapatan	Tahun 2018
(1)	(2)	(3)
1	Bea Pos Paket	524 215 220
2	EMS Dok dan EMS Non Dok	163 420 940
3	Penjualan Benda Pos	98 552 000
4	Bea Pos Paket	524 215 220
5	Bea Wesel Pos	23 342 000
6	Bea Wesel Pos	240 623 830
7	Bea Surat Pos	163 420 940
Jumlah		1 737 790 150

Sumber : Kantor Pos Kota Depok
Source : *Post Office City of Depok*



Tabel 8.4 Data Produksi Kantor Pos dan Giro di Kecamatan Cinere Tahun 2018
Table Production Data of Post and Giro Office in Cinere Subdistrict, 2018

No	Jenis Produksi	Jumlah Produksi
(1)	(2)	(3)
1	Wesel Kirim	1 148
2	Wesel Bayar	2 158
3	EMS Dok	6 566
4	EMS Non Dok	973
5	Pembayaran Tabanas	-
Jumlah		10 845

Sumber : Kantor Pos Kota Depok
Source : *Post Office City of Depok*

BAB IX

KEUANGAN

<https://depokkota.go.id>



Tabel 9.1 Perkembangan Pajak Bumi dan Bangunan di Kecamatan Cinere Tahun 2018
Table Growth of Ground and Building Tax in Cinere Subdistrict, 2018

No	Rincian	Tahun 2018
(1)	(2)	(3)
1	Target	27 639 851 687
2	Realisasi	31 631 579 999
3	Persentase	114,44

Sumber : Badan Keuangan Daerah Depok

Source : *The regional finance agency of Depok*



Target dan Realisasi Penerimaan PBB Dirinci per Desa
Tabel 9.2 di Kecamatan Cinere Tahun 2018
Table Target and Realization of PBB Revenue by Village
in Cinere Subdistrict, 2018

No	Kelurahan	Target (Rp)	Realisasi (Rp)	Persentase (%)
(1)	(2)	(3)	(4)	(5)
1	Cinere	11 794 555 788	15 042 240 672	127,54
2	Gandul	4 733 256 856	5 258 114 544	111,09
3	Pangkalanjati Baru	2 966 230 927	3 310 556 413	111,61
4	Pangkalan Jati	8 145 808 116	8 020 668 370	98,46
Jumlah		27 639 851 687	31 631 579 999	114,44

Sumber : Badan Keuangan Daerah Depok
 Source : *The regional finance agency of Depok*



Jumlah Wajib Pajak dan Wajib Pajak Terbayar
Tabel 9.3 di Kecamatan Cinere Tahun 2018
Table Number of Tax Duty and Paid Tax Duty
in Cinere Subdistrict, 2018

No	Kelurahan	Wajib Pajak	Wajib Pajak Terbayar	Persentase
(1)	(2)	(3)	(4)	(5)
1	Cinere	9 922	8 872	89,42
2	Gandul	7 212	6 964	96,16
3	Pangkalanjati Baru	3 900	5 226	134,00
4	Pangkalan Jati	5 591	5 789	103,54
Jumlah		26 625	26 851	100,85

Sumber : Badan Keuangan Daerah Depok

Source : *The regional finance agency of Depok*



Besarnya Biaya Proyek Menurut Asalnya
Tabel 9.4 di Kecamatan Cinere Tahun 2015
Table Number of Project Cost by Project Source
in Cinere Subdistrict, 2015

No	Kelurahan	Swadaya	Pemerintah	Jumlah
(1)	(2)	(3)	(4)	(5)
1	Cinere	61 000 000	2 375 000 000	2 436 000 000
2	Gandul	221 000 000	2 510 750 000	2 731 750 000
3	Pangkalanjati Baru	-	-	-
4	Pangkalan Jati	24 580 000	4 881 450 000	4 906 030 000
Jumlah		306 580 000	9 767 200 000	10 073 780 000

Sumber : Kantor Kecamatan Cinere
 Source : *Office Subdistrict of Cinere*

BAB X

LAIN-LAIN

<https://depokkota.go.id>



Jumlah Tempat Pemasaran
Tabel 10.1 di Kecamatan Cinere Tahun 2015
Table Number of Marketing Place
in Cinere Subdistrict, 2015

No	Kelurahan	Pasar	Kios	Warung	Toko	Mini-Market	Jumlah
(1)	(2)	(3)	(4)	(5)	(6)	(7)	(8)
1	Cinere	1	121	98	82	10	312
2	Gandul	1	-	-	-	9	10
3	Pangkalan jati Baru	0	39	21	20	1	81
4	Pangkalan jati	0	59	80	30	7	176
Jumlah		2	219	199	132	27	579

Sumber: Kantor Kelurahan di Kecamatan Cinere
 Source : Village Office at Subdistrict of Cinere



Jumlah Industri Besar Sedang dan Tenaga Kerja
Tabel 10.2 di Kecamatan Cinere Tahun 2018
Table Number of Large and Medium Industry and Workers
in Cinere Subdistrict, 2018

No	Kelurahan	Jumlah Industri (Unit)	Tenaga Kerja (Orang)
(1)	(2)	(3)	(4)
1	Cinere	0	0
2	Gandul	0	0
3	Pangkalanjati Baru	0	0
4	Pangkalan Jati	0	0
Jumlah		0	0

Sumber/ Source : Data IBS BPS Kota Depok



Sensus
Penduduk
2020

DATA

Mencerdaskan Bangsa
- Enlighten The Nation -



Badan Pusat Statistik
Kota Depok

Statistics of Depok Municipality

Jl. Boulevard Kota Kembang, Cilodong Kota Depok

Telp. 021-7710370, Fax. 021-77825913

Email : bps3276@bps.go.id

ISBN 978-602-0925-86-8



9

786020

925868