



Katalog BPS : 1102001.3204.170

# **KECAMATAN PAMEUNGPEUK**

## **DALAM ANGKA TAHUN 2014**



**BADAN PUSAT STATISTIK  
KABUPATEN BANDUNG**



# Kecamatan Pameungpeuk Dalam Angka 2014

<http://bandungkab.bps.go.id>



**Badan Pusat Statistik  
Kabupaten Bandung**

## Kecamatan Pameungpeuk Dalam Angka 2014

<b>No.Publikasi BPS</b>	<b>: 3204.1415</b>
<b>Katalog BPS</b>	<b>: 1406.3204.170</b>
<b>UkuranBuku</b>	<b>: 21 cm x 15 cm</b>
<b>Di Susun Oleh</b>	<b>: KSK Pameungpeuk</b>
<b>Diterbitkan oleh</b>	<b>: Badan Pusat Statistik Kabupaten Bandung</b>

<http://bandungkab.bps.go.id>

**"Boleh mengutip dengan menyebut sumbernya"**

## KATA PENGANTAR

Assalamualaikum Wr. Wb.

Alhamdulillah saya ucapkan atas terbitnya buku “Kecamatan Pameungpeuk Dalam Angka Tahun 2014”, walaupun dengan keterbatasan waktu dan data yang dikumpulkan saya berusaha menerbitkan buku ini. Semoga para pengguna data baik dari wilayah Pameungpeuk atau dari luar wilayah Pameungpeuk dapat memanfaatkan dan mempergunakan buku ini sebagaimana mestinya.

Saya sadar dalam penerbitan buku ini banyak sekali kekurangan-kekurangan. Segala saran dan masukan sangat diharapkan untuk perbaikan publikasi yang akan datang.

Demikian sambutan dari saya, semoga dengan segala kekurangan ini dapat memberikan bantuan yang maksimal bagi pengguna buku ini. Atas perhatiannya saya ucapkan terimakasih.

Wassalamu’alaikumwr.wb.

Pameungpeuk , September 2014  
**Koordinator Statistik Kecamatan  
Pameungpeuk**

**Lalan Suherlan**  
**Nip. 19580428 198002 1 001**

## **SAMBUTAN CAMAT PAMEUNGPEUK**

Assalamu'alaikum Wr Wb.

Puji dan syukur kita panjatkan kehadiran Illahi robbi, karena dengan izin dan ridho-Nya, Kecamatan Pameungpeuk mempunyai salah satu Sumber / basis data.

Basis data merupakan salah satu gambaran umum kondisi obyektif diperlukan sebagai pendukung dalam setiap penyusunan program pembangunan di Kecamatan Pameungpeuk dari *Berbagai Aspek program*.

kami ucapkan terima kasih kepada Saudara Koordinator Statistik ( KSK ) Kecamatan Pameungpeuk yang mampu menerbitkan buku ini walaupun masih banyak data yang belum terekam namun maklum, mungkin dengan keterbatasannya waktu , tenaga dan sumber data yang ada.

Untuk lebih lengkapnya / sempurnanya data ini, tidak lupa kami menghimbau kepada para pihak terkait sesuai dengan tupoksinya, agar bisa menginformasikannya data kepada petugas KSK, selanjutnya kepada pengguna Buku ini bisa bermanfaat sebagaimana mestinya.

Semoga dengan terbitnya Buku ini dapat membantu dalam setiap perumusan/perencanaan program.

Demikianlah hal – hal yang dapat kami sampaikan atas perhatian dan bantuannya kami ucapkan terimakasih.

Wassalamu'alaikum. Wr. Wb.

Pameungpeuk , September 2014  
**Camat Pameungpeuk**

**Rusli Baijuri, Sip**  
**Nip.19740401 199311 1 001**



**CAMAT PAMEUNGPEUK**  
**Rusli Baijuri, Sip**

## **VISI & MISI KABUPATEN BANDUNG**

### **Visi**

“ Terwujudnya Kabupaten Bandung yang Maju Mandiri dan Berdaya Saing, Melalui Tata Kelola Pemerintahan Yang Baik dan Pemantapan Pembangunan Perdesaan, Berlandaskan Religius, Kultural, dan Berwawasan Lingkungan “

### **Misi**

1. Meningkatkan Profesionalisme Birokrasi (Good Government and Clean Government );
2. Meningkatkan Kualitas SDM ( Pendidikan, Kesehatan, Memantapkan Kesalehan Sosial Berlandaskan Iman dan Taqwa );
3. Memantapkan Pemulihan Keseimbangan Lingkungan dan Pembangunan Berkelanjutan;
4. Menggali, Menumbuhkembangkan dan Melestarikan Budaya Sunda serta Kearifan Lokal Lainnya;
5. Memantapkan Pembangunan Perdesaan;
6. Meningkatkan Ketersediaan dan Kualitas Infrastruktur Serta Keterpaduan Pemanfaatan Tata Ruang Wilayah;
7. Meningkatkan Partisipasi Sektor Swasta, Pemberdayaan Ekonomi Kerakyatan dan Daya Saing Daerah;

## DAFTAR ISI

Uraian	Hal
KATA PENGANTAR .....	iii
SAMBUTAN CAMAT.....	iv
PHOTO CAMAT PAMEUNGPEUK .....	v
VISI & MISI KABUPATEN BANDUNG .....	vi
DAFTAR ISI .....	vii
PETA KECAMATAN PAMEUNGPEUK .....	Xii
<b>BAB 1. KEADAAN GEOGRAFIS</b>	<b>1</b>
Letak Geografis, Topografi, Keberadaan Wilayah dan	
1.1 Ketinggian dari Permukaan Laut [Meter] Menurut Desa di	
Kecamatan Pameungpeuk Tahun 2013 .....	3
1.2 Luas Wilayah Desa/Kelurahan Menurut Desa di Kecamatan	
Pameungpeuk Tahun 2013 .....	4
1.3 Luas Lahan Sawah Menurut Desa di Kecamatan	
Pameungpeuk Tahun 2013 .....	5
1.4 Luas Lahan Non Sawah Menurut Desa di Kecamatan	
Pameungpeuk Tahun 2013 .....	7
<b>BAB 2. PEMERINTAHAN</b>	<b>8</b>
2.1 Jumlah Satuan Lingkungan Setempat Menurut Desa di	
Kecamatan Pameungpeuk Tahun 2013 .....	10
2.2 Jumlah Pendapatan dan Belanja Keunang Desa Menurut	
Desa di Kecamatan Pameungpeuk Tahun 2013 .....	11
2.3 Jumlah Target Realisasi Dan Persentase Penerimaan PBB	
[Rp] Menurut Desa di Kecamatan Pameungpeuk Tahun 2013 ..	15



<b>BAB 3. PENDUDUK</b>	<b>16</b>
3.1 Jumlah Penduduk Berdasarkan Jenis Kelamin Menurut Desa di Kecamatan Pameungpeuk Tahun 2013 .....	18
3.2 Jumlah Kepala Keluarga, Keluarga Pertanian dan anggota Keluarga Menjadi Buruh Tani Menurut Desa di Kecamatan Pameungpeuk Tahun 2013 .....	19
3.3 Penduduk Menurut Kelompok Umur Menurut Desa di Kecamatan Pameungpeuk Tahun 2013 .....	20
3.4 Jumlah Kejadian Kelahiran Berdasarkan Jenis Kelamin Menurut Desa di Kecamatan Pameungpeuk Tahun 2013 .....	21
3.5 Jumlah Kejadian Kematian Berdasarkan Jenis Kelamin Menurut Desa di Kecamatan Pameungpeuk Tahun 2013 .....	22
3.6 Jumlah Penduduk Berdasarkan Mata Pencaharian Utama Menurut Desa di Kecamatan Pameungpeuk Tahun 2013 .....	23
<b>BAB 4. SOSIAL</b>	<b>29</b>
4.1 Jumlah Penduduk Menurut Pendidikan yang Ditamatkan Menurut Desa di Kecamatan Pameungpeuk Tahun Ajaran 2012 / 2013 .....	31
4.2 Jumlah Sekolah, Siswa dan Guru Taman Kanak-kanak (TK) / ( Tk/TPA ) Negeri dan Swasta Menurut Desa di Kecamatan Pameungpeuk Tahun 2013 .....	34
4.3 Jumlah Sekolah, Siswa dan Guru Sekolah Dasar (SD) Negeri dan Swasta Menurut Desa di Kecamatan Pameungpeuk Tahun 2013 .....	35
4.4 Jumlah Sekolah, Siswa dan Guru Sekolah Menengah Pertama (SMP) Negeri dan Swasta Menurut Desa di Kecamatan Pameungpeuk Tahun 2013 .....	36
4.5 Jumlah Sekolah, Siswa dan Guru Sekolah Menengah Atas (SMA) Negeri dan Swasta Menurut Desa di Kecamatan Pameungpeuk Tahun 2013 .....	37

4.6	Jumlah Sekolah, Siswa dan Guru Sekolah Menengah Kejuruan (SMK) Negeri dan Swasta Menurut Desa di Kecamatan Pameungpeuk Tahun 2013.....	38
4.7	Jumlah Penduduk dan Penduduk Yang Buta Huruf Menurut Desa di Kecamatan Pameungpeuk Tahun 2013 .....	39
4.8	Jumlah Sekolah dan Guru Madrasah Ibtidaiyah (MI) Negeri dan Swasta Menurut Desa di Kecamatan Pameungpeuk Tahun 2013 .....	40
4.9	Jumlah Sekolah dan Guru Madrasah Tsanawiyah (MTS) Negeri dan Swasta Menurut Desa di Kecamatan Pameungpeuk Tahun 2013 .....	41
4.10	Jumlah Sekolah dan Guru Madrasah Aliyah (MA) Negeri dan Swasta Menurut Desa di Kecamatan Pameungpeuk Tahun 2013 .....	42
4.11	Jumlah Sekolah dan Guru SLB Negeri dan Swasta Menurut Desa di Kecamatan Pameungpeuk Tahun 2013 .....	43
4.12	Jumlah Sekolah, Santri dan Pengasuh Pondok Pesantren Menurut Desa di Kecamatan Pameungpeuk Tahun 2013 .....	44
4.13	Jumlah Lembaga Pendidikan Keterampilan Menurut Desa di Kecamatan Pameungpeuk Tahun Ajaran 2012/2013 .....	45
4.14	Jumlah Sarana Kesehatan Menurut Desa di Kecamatan Pameungpeuk Tahun 2013 .....	47
4.15	Jumlah Tenaga Kesehatan Yang Tinggal di desa / Kelurahan Menurut Desa di Kecamatan Pameungpeuk Tahun 2013 .....	50
4.16	Jumlah PUS, WUS dan Peserta KB Menurut Desa di Kecamatan Pameungpeuk Tahun 2013 .....	51
4.17	Jumlah Akseptor KB Aktif Menurut Pemakai Alat Kontrasepsi Menurut Desa di Kecamatan Pameungpeuk Tahun 2013 .....	52
4.18	Cakupan Imunisasi Berdasarkan Jenis Vaksin Menurut Desa di Kecamatan Pameungpeuk Tahun 2013 .....	54
4.19	Jumlah Balita dan Status Gizi Menurut Desa di Kecamatan Pameungpeuk Tahun 2013 .....	57
4.20	Banyaknya Tempat Ibadah Menurut Desa di Kecamatan Pameungpeuk Tahun 2013.....	58

4.21	Jumlah Penduduk Pemeluk Agama Menurut Desa di Kecamatan Pameungpeuk Tahun 2013 .....	60
4.22	Jumlah Penyandang Masalah Kesejahteraan Sosial Menurut Desa di Kecamatan Pameungpeuk Tahun 2013 .....	61
4.23	Jumlah Petugas Keamanan (Sipil dan Polisi) Menurut Desa di Kecamatan Pameungpeuk Tahun 2013 .....	64

## **BAB 5. PERTANIAN** **65**

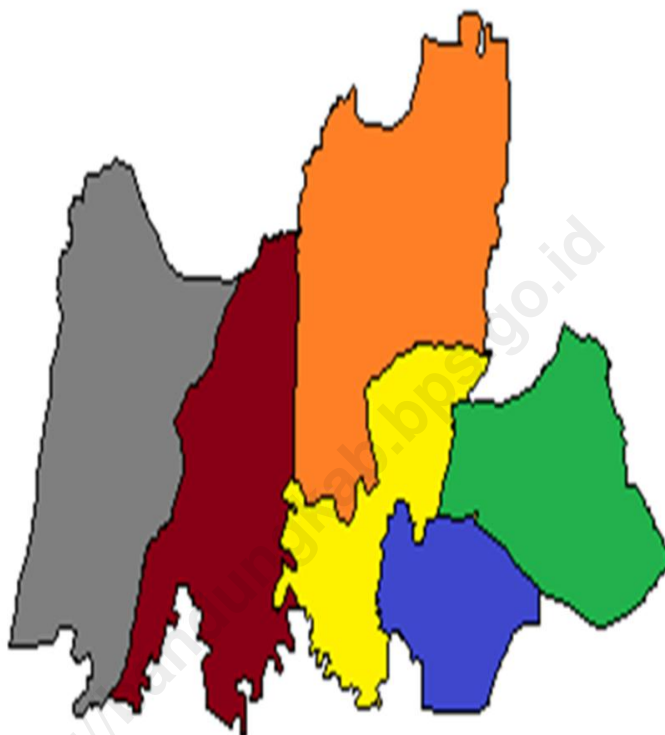
5.1	Luas dan Produksi Tanaman Padi, Palawija dan Sayuran Berdasar Komoditas Menurut Desa di Kecamatan Pameungpeuk Tahun 2013 .....	67
5.2	Luas dan Produksi Tanaman Buah-buahan Menurut Jenis Komoditas Menurut Desa di Kecamatan Pameungpeuk Tahun 2013 .....	76
5.3	Luas dan Produksi Tanaman Perkebunan Menurut Jenis Komoditas Menurut Desa di Kecamatan Pameungpeuk Tahun 2013 .....	81
5.4	Jumlah Ternak Besar dan Kecil Menurut Desa di Kecamatan Pameungpeuk Tahun 2013 .....	83

## **BAB 6. KEUANGAN DAN KEGIATAN EKONOMI** **85**

6.1	Jumlah Industri Kecil dan Kerajinan Rumah Tangga Menurut Desa di Kecamatan Pameungpeuk Tahun 2013 .....	86
6.2	Jumlah Unit Kegiatan Perdagangan Menurut Desa di Kecamatan Pameungpeuk Tahun 2013.....	88
6.3	Jumlah Koperasi Menurut Desa di Kecamatan Pameungpeuk Tahun 2013 .....	90
6.4	Jumlah Lembaga Keuangan dan Fasilitasnya Menurut Desa di Kecamatan Pameungpeuk Tahun 2013 .....	91
6.5	Jumlah Unit Usaha Jasa Menurut Desa di Kecamatan Pameungpeuk Tahun 2013 .....	92

<b>BAB 7. HOTEL DAN FASILITAS PARIWISATA</b>	<b>94</b>
7.1 Jumlah Fasilitas Pariwisata dan Hiburan Menurut Desa di Kecamatan Pameungpeuk Tahun 2013 .....	95
7.2 Jumlah Fasilitas Pendukung Pariwisata Menurut Desa di Kecamatan Pameungpeuk Tahun 2013 .....	97
<b>BAB 8. Indeks Pembangunan Manusia ( IPM )</b>	<b>98</b>
8.1 Indeks Pembangunan Manusia Kecamatan Pameungpeuk Tahun 2013 .....	100
8.3 Indeks Pembangunan Manusia Kecamatan Pameungpeuk Tahun 2012 .....	102


## Peta Kecamatan Pameungpeuk



# BAB 1

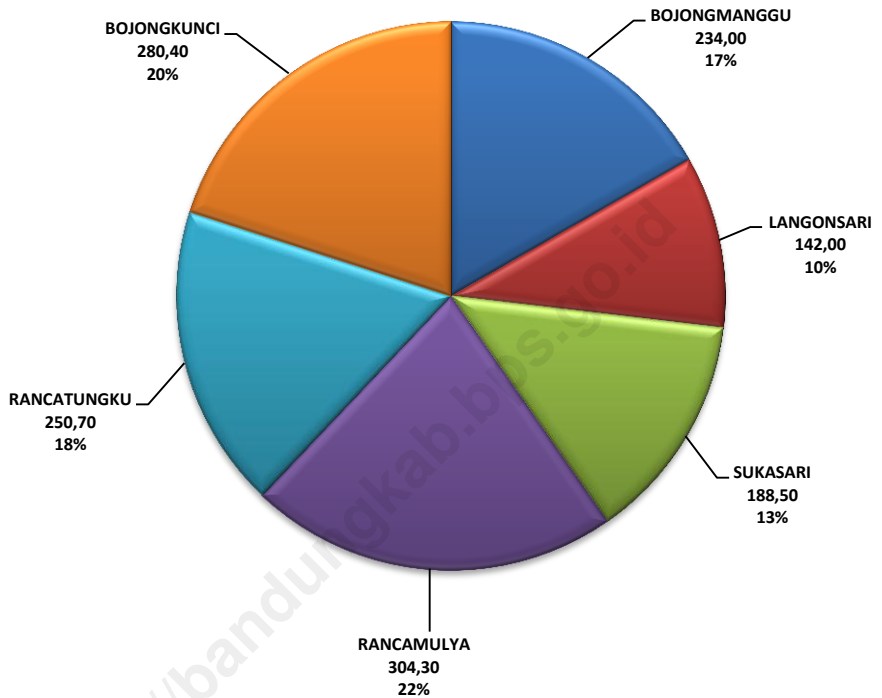
---

## KEADAAN GEOGRAFI



1

**Gambar 1.1**  
**Luas Wilayah Administrasi Desa**  
**Di Kecamatan Pameungpeuk Tahun 2013**



**Tabel 1.1.**  
**Letak Geografis, Topografi, Keberadaan Wilayah dan Ketinggian dari Permukaan Laut**  
**[Meter]**  
**Menurut Desa di Kecamatan Pameungpeuk Tahun 2013**

Kode	Desa/Kelurahan	Letak Geografis Desa/Kelurahan		
		Topografi Wilayah	Keberadaan Wilayah	Ketinggian dari Permukaan Laut [Meter]
(1)	(2)	(3)	(4)	(5)
001	BOJONGMANGGU	Dataran	Luar Kawasan Hutan	650
002	LANGONSARI	Dataran	Luar Kawasan Hutan	650
003	SUKASARI	Dataran	Luar Kawasan Hutan	675
004	RANCAMULYA	Dataran	Luar Kawasan Hutan	650
005	RANCATUNGKU	Dataran	Luar Kawasan Hutan	650
006	BOJONGKUNCI	Dataran	Luar Kawasan Hutan	675

Sumber : Profil Desa 2013



**Tabel 1.2**  
**Luas Wilayah Desa/Kelurahan**  
**Menurut Desa di Kecamatan Pameungpeuk Tahun 2013**

Kode	Desa/Kelurahan	Luas Wilayah [Hektar]	Persentase terhadap luas Kecamatan (%)
(1)	(2)	(3)	(4)
001	BOJONGMANGGU	234,00	16,72
002	LANGONSARI	142,00	10,14
003	SUKASARI	188,50	13,47
004	RANCAMULYA	304,30	21,74
005	RANCATUNGKU	250,70	17,91
006	BOJONGKUNCI	280,40	20,03
<b>Jumlah</b>		<b>1,399.90</b>	<b>100</b>

Sumber : Profil Desa 2013

**Tabel 1.3**  
**Luas Lahan Sawah**  
**Menurut Desa di Kecamatan Pameungpeuk Tahun 2013**

Kode	Desa/Kelurahan	Luas Lahan Sawah [Hektar]	Luas Lahan Non Sawah [Hektar]	Total
(1)	(2)	(3)	(4)	(5)
001	BOJONGMANGGU	24,70	209,30	234,00
002	LANGONSARI	5,00	137,00	142,00
003	SUKASARI	99,00	89,50	188,50
004	RANCAMULYA	217,90	86,40	304,30
005	RANCATUNGKU	202,70	48,00	250,70
006	BOJONGKUNCI	200,00	80,40	280,40
<b>Jumlah</b>		<b>749,30</b>	<b>650,60</b>	1399,90

Sumber : Profil Desa 2013

**Tabel 1.3 ( Lanjutan )**  
**Luas Lahan Sawah**  
**Menurut Desa di Kecamatan Pameungpeuk Tahun 2013**

Kode	Desa/Kelurahan	Lahan Sawah	
		Lahan Berpengairan Teknis	Lahan Berpengairan Nonteknis/ Lahan Tidak Berpengairan
(1)	(2)	(3)	(4)
001	BOJONGMANGGU	24,70	0,00
002	LANGONSARI	0,00	5,00
003	SUKASARI	99,00	0,00
004	RANCAMULYA	217,90	0,00
005	RANCATUNGKU	202,70	0,00
006	BOJONGKUNCI	200,00	0,00
<b>Jumlah</b>		<b>744,30</b>	<b>5.00</b>

Sumber : Profil Desa 2013

**Tabel 1.4**  
**Luas Lahan Non Sawah**  
**Menurut Desa di Kecamatan Pameungpeuk Tahun 2013**

Kode	Desa/Kelurahan	Luas Lahan Pertanian Bukan Sawah (ladang, tambak, kebun, hutan rakyat, peternakan, dsb) [Hektar]	Luas Lahan Nonpertanian (industri, perumahan, perkantoran, pertokoan, dsb) [Hektar]
(1)	(2)	(3)	(4)
001	BOJONGMANGGU	38,80	170,50
002	LANGONSARI	3,00	134,00
003	SUKASARI	0,00	89,50
004	RANCAMULYA	2,60	83,80
005	RANCATUNGKU	0,00	48,00
006	BOJONGKUNCI	11,70	68,70
<b>Jumlah</b>		<b>56,10</b>	<b>594,50</b>

Sumber : Profil Desa 2013

## **BAB 2**

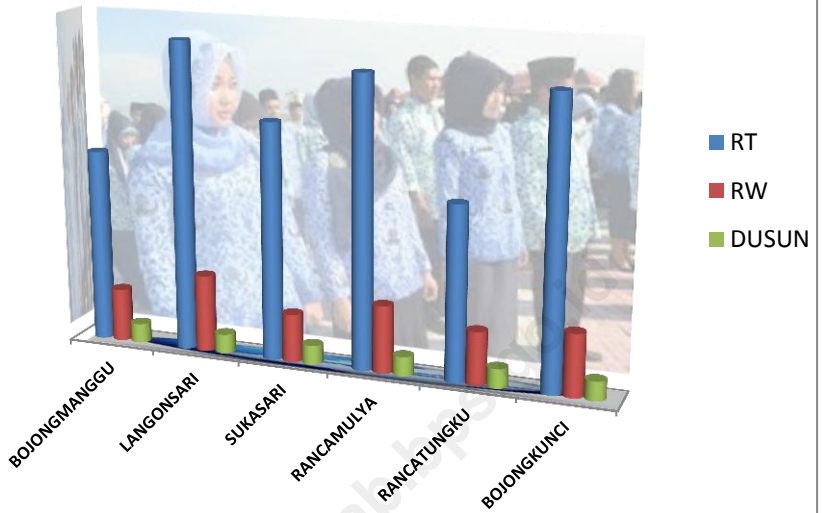
---

## **PEMERINTAHAN**



<http://bandungkab.bps.go.id>

**Gambar 2.1**  
**Jumlah Satuan Lingkungan Setempat**  
**Menurut Desa Di Kecamatan Pameungpeuk Tahun 2013**



**Tabel 2.1**  
**Jumlah Satuan Lingkungan Setempat**  
**Menurut Desa di Kecamatan Pameungpeuk Tahun 2013**

Kode	Desa/Kelurahan	RT	RW	Dusun
(1)	(2)	(3)	(4)	(5)
001	BOJONGMANGGU	40	11	4
002	LANGONSARI	64	16	4
003	SUKASARI	49	10	4
004	RANCAMULYA	60	14	4
005	RANCATUNGKU	36	11	4
006	BOJONGKUNCI	59	13	4
<b>Jumlah</b>		308	75	24

Sumber : Profil Desa 2013

**Tabel 2.2**  
**Jumlah Pendapatan dan Belanja Keuangan Desa**  
**Menurut Desa di Kecamatan Pameungpeuk Tahun 2013**  
**( Ribuan Rupiah )**

Kode	Desa/Kelurahan	Pendapatan Desa			Alokasi Dana Desa ( ADD )
		Pendapatan Asli Daerah	Bagi Hasil Pajak	Bagian Dari Retribusi	
(1)	(2)	(3)	(4)	(5)	(6)
001	BOJONGMANGGU	40.000	0	0	278.000
002	LANGONSARI	45.000	0	0	187.000
003	SUKASARI	35.000	0	25.000	197.000
004	RANCAMULYA	40.000	14.500	0	322.000
005	RANCATUNGKU	53.000	0	0	196.000
006	BOJONGKUNCI	80.000	0	0	202.000
<b>Jumlah</b>		<b>293.000</b>	<b>14.500</b>	<b>25.000</b>	<b>1.382.000</b>

Sumber : Profil Desa 2013



**Tabel 2.2 ( Lanjutan )**  
**Jumlah Pendapatan dan Belanja Keuangan Desa**  
**Menurut Desa di Kecamatan Pameungpeuk Tahun 2013**  
**( Ribuan Rupiah )**

Kode	Desa/Kelurahan	Pendapatan Desa		
		Bantuan Pemerintah Pem Prov,Kab,DII	Hibah	Sumbangan Dari Pihak Ketiga
(1)	(2)	(7)	(8)	(9)
001	BOJONGMANGGU	899.000	913.000	14.000
002	LANGONSARI	421.000	621.000	200.000
003	SUKASARI	947.000	720.000	200.000
004	RANCAMULYA	530.000	736.000	206.000
005	RANCATUNGKU	340.000	545.000	206.000
006	BOJONGKUNCI	311.000	518.000	207.000
<b>Jumlah</b>		<b>3.448.000</b>	<b>3.508.545</b>	<b>1.033.000</b>

Sumber : Profil Desa 2013

**Tabel 2.2 ( Lanjutan )**  
**Jumlah Pendapatan dan Belanja Keuangan Desa**  
**Menurut Desa di Kecamatan Pameungpeuk Tahun 2013**  
**( Ribuan Rupiah )**

Kode	Desa/Kelurahan	Belanja Desa			
		Belanja Pegawai	Belanja Barang / Jasa	Belanja Modal	Belanja Subsidi
(1)	(2)	(3)	(4)	(5)	(6)
001	BOJONGMANGGU	523.000	624.000	913.000	0
002	LANGONSARI	426.000	356.000	621.000	0
003	SUKASARI	452.000	460.000	722.000	0
004	RANCAMULYA	390.000	632.000	750.500	0
005	RANCATUNGKU	346.000	403.000	546.000	0
006	BOJONGKUNCI	408.000	356.000	518.000	0
<b>Jumlah</b>		<b>2.545.000</b>	<b>2.831.000</b>	<b>4.070.500</b>	<b>0</b>

Sumber : Profil Desa 2013

**Tabel 2.2 ( Lanjutan )**  
**Jumlah Pendapatan dan Belanja Keuangan Desa**  
**Menurut Desa di Kecamatan Pameungpeuk Tahun 2013**  
**( Ribuan Rupiah )**

Kode	Desa/Kelurahan	Belanja Desa			
		Belanja Hibah	Belanja Bantuan Sosial	Belanja Bantuan Keuangan	Belanja Tak Terduga
(1)	(2)	(7)	(8)	(9)	(10)
001	BOJONGMANGGU	0	0	0	84.000
002	LANGONSARI	0	0	0	71.000
003	SUKASARI	0	0	0	42.000
004	RANCAMULYA	0	0	0	76.000
005	RANCATUNGKU	0	0	0	45.000
006	BOJONGKUNCI	0	0	0	36.000
<b>Jumlah</b>		<b>0</b>	<b>0</b>	<b>0</b>	<b>354.000</b>

Sumber : Profil Desa 2013

**Tabel 2.3**  
**Jumlah Target Realisasi Dan Persentase Penerimaan PBB [Ribuan Rupiah]**  
**Menurut Desa di Kecamatan Pameungpeuk Tahun 2013**


Kode	Desa/Kelurahan	Target	Realisasi
(1)	(2)	(3)	(4)
001	BOJONGMANGGU	57.833	34.700
002	LANGONSARI	52.000	27.000
003	SUKASARI	40.641	12.500
004	RANCAMULYA	70.413	25.808
005	RANCATUNGKU	23.800	15.000
006	BOJONGKUNCI	40.000	12.000
<b>Jumlah</b>		<b>284.687</b>	<b>127.008</b>

Sumber : Profil Desa 2013

# **BAB 3**

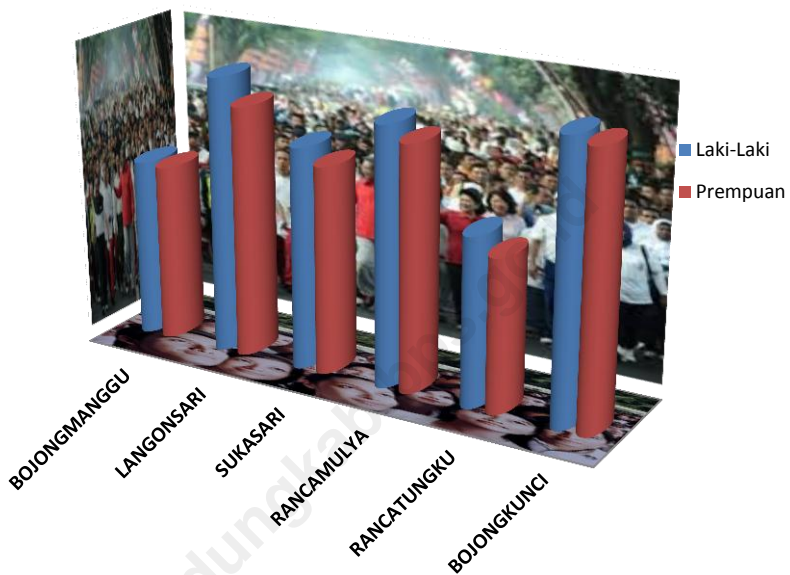
---

## **PENDUDUK**



<http://bandungkab.bps.go>

**Gambar 3.1**  
**Jumlah Penduduk Laki-laki dan Perempuan**  
**Menurut Desa di Kecamatan Pameungpeuk**  
**Tahun 2013**



**Tabel 3.1**  
**Jumlah Penduduk Berdasarkan Jenis Kelamin**  
**Menurut Desa di Kecamatan Pameungpeuk Tahun 2013**

Kode	Desa/Kelurahan	Penduduk		Total
		Laki-laki	Perempuan	
(1)	(2)	(3)	(4)	(5)
001	BOJONGMANGGU	4.584	4.547	9.131
002	LANGONSARI	7.101	6.450	13.551
003	SUKASARI	5.690	5.321	11.011
004	RANCAMULYA	6.615	6.256	12.871
005	RANCATUNGKU	4.303	3.910	8.213
006	BOJONGKUNCI	7.075	6.915	13.990
<b>Jumlah</b>		<b>35.368</b>	<b>33.399</b>	<b>68.767</b>

Sumber : Profil Desa 2013

**Tabel 3.2**  
**Jumlah Kepala Keluarga, Keluarga Pertanian dan Anggota Kel Menjadi Buruh Tani**  
**Menurut Desa di Kecamatan Pameungpeuk Tahun 2013**

Kode	Desa/Kelurahan	Jumlah Kepala Keluarga	Jumlah Keluarga Pertanian	Jumlah Anggota Kel. Menjadi Buruh Tani
(1)	(2)	(3)	(4)	(5)
001	BOJONGMANGGU	2.623	254	285
002	LANGONSARI	3.624	326	234
003	SUKASARI	3.105	109	136
004	RANCAMULYA	4.095	463	2.857
005	RANCATUNGKU	2.572	439	945
006	BOJONGKUNCI	3.656	668	793
<b>Jumlah</b>		<b>19.675</b>	<b>2.259</b>	<b>5.250</b>

Sumber : Profil Desa 2013



**Tabel 3.3**  
**Penduduk Menurut Kelompok Umur**  
**Menurut Desa di Kecamatan Pameungpeuk Tahun 2013**

Kode	Desa/Kelurahan	Kelompok Umur		
		0-14 Tahun	15-64 Tahun	65+ Tahun
(1)	(2)	(3)	(4)	(5)
001	BOJONGMANGGU	2.818	5.769	548
002	LANGONSARI	2.632	10.409	510
003	SUKASARI	2.243	8.231	537
004	RANCAMULYA	4.376	7.852	643
005	RANCATUNGKU	2.647	4.983	583
006	BOJONGKUNCI	5.051	8.176	763
<b>Jumlah</b>		<b>19.767</b>	<b>45.420</b>	<b>3.584</b>

Sumber : Profil Desa 2013

**Tabel 3.4**  
**Jumlah Kejadian Kelahiran Berdasar Jenis Kelamin**  
**Menurut Desa di Kecamatan Pameungpeuk Tahun 2013**

Kode	Desa/Kelurahan	Jumlah Kejadian Kelahiran		
		Laki-laki	Perempuan	Total
(1)	(2)	(3)	(4)	(5)
001	BOJONGMANGGU	87	56	143
002	LANGONSARI	33	42	75
003	SUKASARI	42	26	68
004	RANCAMULYA	147	158	305
005	RANCATUNGKU	19	24	43
006	BOJONGKUNCI	182	43	225
<b>Jumlah</b>		<b>510</b>	<b>349</b>	<b>859</b>

Sumber : Profil Desa 2013

**Tabel 3.5**  
**Jumlah Kejadian Kematian Berdasar Jenis Kelamin**  
**Menurut Desa di Kecamatan Pameungpeuk Tahun 2013**

Kode	Desa/Kelurahan	Jumlah Kejadian Kematian		
		Laki-laki	Perempuan	Total
(1)	(2)	(3)	(4)	(5)
001	BOJONGMANGGU	26	18	44
002	LANGONSARI	11	9	20
003	SUKASARI	26	18	44
004	RANCAMULYA	36	32	68
005	RANCATUNGKU	8	16	24
006	BOJONGKUNCI	28	32	60
<b>Jumlah</b>		<b>135</b>	<b>125</b>	<b>260</b>

Sumber : Profil Desa 2013

**Tabel 3.6**  
**Jumlah Penduduk Berdasar Mata Pencaharian Utama**  
**Menurut Desa di Kecamatan Pameungpeuk Tahun 2011**

Kode	Desa/Kelurahan	Pertanian		
		Tanaman Bahan Makanan (Palawija, Hortikultura)	Perkebunan	Peternakan
(1)	(2)	(3)	(4)	(5)
001	BOJONGMANGGU	184	2	25
002	LANGONSARI	210	5	39
003	SUKASARI	100	0	4
004	RANCAMULYA	403	1	49
005	RANCATUNGKU	369	3	21
006	BOJONGKUNCI	580	2	52
<b>Jumlah</b>		<b>1.846</b>	<b>13</b>	<b>190</b>

Sumber : Profil Desa 2013

**Tabel 3.6 (Lanjutan)**  
**Jumlah Penduduk Berdasar Mata Pencaharian Utama**  
**Menurut Desa di Kecamatan Pameungpeuk Tahun 2011**

Kode	Desa/Kelurahan	Pertanian		Buruh Tani
		Perikanan	Kehutanan	
(1)	(2)	(3)	(4)	(5)
001	BOJONGMANGGU	5	37	285
002	LANGONSARI	0	71	234
003	SUKASARI	0	0	136
004	RANCAMULYA	1	2	2.857
005	RANCATUNGKU	6	37	945
006	BOJONGKUNCI	7	8	793
<b>Jumlah</b>		<b>19</b>	<b>155</b>	<b>5.250</b>

Sumber : Profil Desa 2013

**Tabel 3.6 (Lanjutan)**  
**Jumlah Penduduk Berdasar Mata Pencaharian Utama**  
**Menurut Desa di Kecamatan Pameungpeuk Tahun 2011**

Kode	Desa/Kelurahan	Pertambahan dan Penggalan	Industri Pengolahan	Bangunan/ Kontruksi
(1)	(2)	(3)	(4)	(5)
001	BOJONGMANGGU	0	1.015	161
002	LANGONSARI	0	4.380	192
003	SUKASARI	0	1.563	168
004	RANCAMULYA	0	272	458
005	RANCATUNGKU	0	916	892
006	BOJONGKUNCI	0	1.547	296
<b>Jumlah</b>		<b>0</b>	<b>9.693</b>	<b>2.167</b>

Sumber : Profil Desa 2013

**Tabel 3.6 (Lanjutan)**  
**Jumlah Penduduk Berdasar Mata Pencaharian Utama**  
**Menurut Desa di Kecamatan Pameungpeuk Tahun 2011**

Kode	Desa/Kelurahan	Perdagangan (Besar dan Eceran)	Hotel dan Restoran	Angkutan
(1)	(2)	(3)	(4)	(5)
001	BOJONGMANGGU	55	6	137
002	LANGONSARI	151	0	163
003	SUKASARI	121	6	153
004	RANCAMULYA	183	3	324
005	RANCATUNGKU	281	4	164
006	BOJONGKUNCI	933	19	463
<b>Jumlah</b>		<b>1.724</b>	<b>38</b>	<b>1.404</b>

Sumber : Profil Desa 2013

**Tabel 3.6 (Lanjutan)**  
**Jumlah Penduduk Berdasar Mata Pencaharian Utama**  
**Menurut Desa di Kecamatan Pameungpeuk Tahun 2011**

Kode	Desa/Kelurahan	Komunikasi (Wartel, Warnet, dsb)	Jasa Pemerintahan	
			Pegawai Negeri Sipil (PNS)	TNI/POLRI
(1)	(2)	(3)	(4)	(5)
001	BOJONGMANGGU	19	118	73
002	LANGONSARI	7	116	18
003	SUKASARI	4	96	39
004	RANCAMULYA	9	76	36
005	RANCATUNGKU	11	40	28
006	BOJONGKUNCI	10	48	236
<b>Jumlah</b>		<b>60</b>	<b>494</b>	<b>430</b>

Sumber : Profil Desa 2013



**Tabel 3.6 (Lanjutan)**  
**Jumlah Penduduk Berdasar Mata Pencaharian Utama**  
**Menurut Desa di Kecamatan Pameungpeuk Tahun 2011**

Kode	Desa/Kelurahan	Jasa Lainnya	Sumber Penghasilan Utama Sebagian Besar Penduduk
(1)	(2)	(3)	(4)
001	BOJONGMANGGU	114	Industri Pengolahan
002	LANGONSARI	41	Industri Pengolahan
003	SUKASARI	117	Industri Pengolahan
004	RANCAMULYA	52	Buruh Tani
005	RANCATUNGKU	57	Industri Pengolahan
006	BOJONGKUNCI	142	Industri Pengolahan
<b>Jumlah</b>		<b>523</b>	

Sumber : Profil Desa 2013

# BAB 4

---

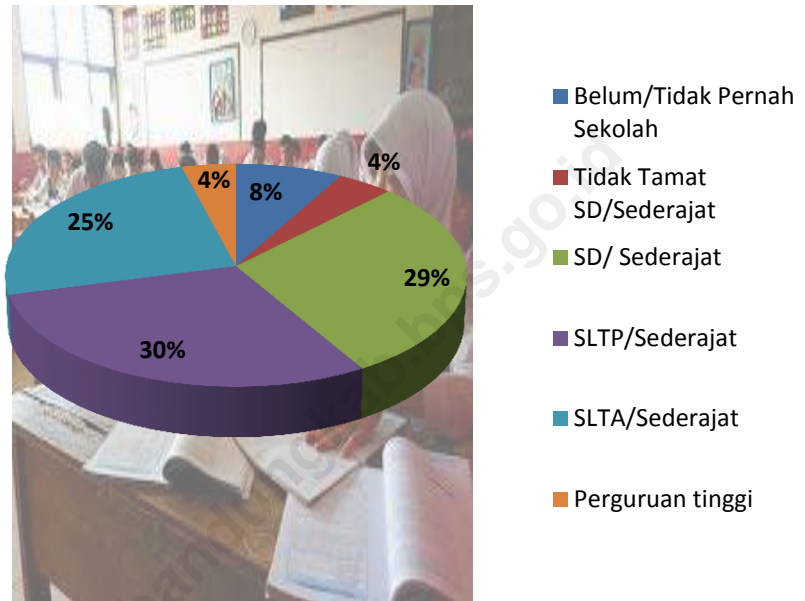
## SOSIAL



4

<http://bandungkab.bps.go.id>

**Gambar 4.1**  
**Jumlah Penduduk Menurut Pendidikan yang Ditamatkan**  
**di Kecamatan Pameungpeuk Tahun 2013**



**Tabel 4.1**  
**Jumlah Penduduk Menurut Pendidikan yang Ditamatkan**  
**Menurut Desa di Kecamatan Pameungpeuk Tahun Ajaran 2012/2013**

Kode	Desa/Kelurahan	Pendidikan Yang Ditamatkan		
		Belum/Tidak Pernah Sekolah	Tidak Tamat SD/Sederajat	SD/Sederajat
(1)	(2)	(3)	(4)	(5)
001	BOJONGMANGGU	686	78	3.789
002	LANGONSARI	872	237	2.435
003	SUKASARI	326	47	5.434
004	RANCAMULYA	499	883	2.466
005	RANCATUNGKU	1.510	178	1.388
006	BOJONGKUNCI	1.125	1.204	2.481
<b>Jumlah</b>		<b>5.018</b>	<b>2.627</b>	<b>17.993</b>

Sumber : Profil Desa 2013

**Tabel 4.1 (Lanjutan)**  
**Jumlah Penduduk Menurut Pendidikan yang Ditamatkan**  
**Menurut Desa di Kecamatan Pameungpeuk Tahun Ajaran 2012/2013**

Kode	Desa/Kelurahan	Pendidikan Yang Ditamatkan	
		SLTP/Sederajat	SLTA/Sederajat
(1)	(2)	(3)	(4)
001	BOJONGMANGGU	581	1.246
002	LANGONSARI	5.330	3.867
003	SUKASARI	1.203	846
004	RANCAMULYA	5.216	3.071
005	RANCATUNGKU	1.159	1.882
006	BOJONGKUNCI	4.730	4.535
<b>Jumlah</b>		<b>18.219</b>	<b>15.447</b>

Sumber : Profil Desa 2013

**Tabel 4.1 (Lanjutan)**  
**Jumlah Penduduk Menurut Pendidikan yang Ditamatkan**  
**Menurut Desa di Kecamatan Pameungpeuk Tahun Ajaran 2012/2013**

Kode	Desa/Kelurahan	Pendidikan Yang Ditamatkan
		D1/D2/D3/D4//S-1/S-2/S-3
(1)	(2)	(3)
001	BOJONGMANGGU	443
002	LANGONSARI	731
003	SUKASARI	446
004	RANCAMULYA	367
005	RANCATUNGKU	180
006	BOJONGKUNCI	373
<b>Jumlah</b>		2.540

Sumber : Profil Desa 2013

**Tabel 4.2**  
**Jumlah Sekolah, Siswa dan Guru Taman Kanak-Kanak (TK) / ( TK /TPA ) Negeri dan Swasta**  
**Menurut Desa di Kecamatan Pameungpeuk Tahun 2013**

Kode	Desa/Kelurahan	Jumlah Sekolah	Jumlah Siswa	Jumlah Guru
(1)	(2)	(3)	(4)	(5)
001	BOJONGMANGGU	4	145	19
002	LANGONSARI	6	118	22
003	SUKASARI	4	159	14
004	RANCAMULYA	3	114	11
005	RANCATUNGKU	3	96	10
006	BOJONGKUNCI	5	149	10
<b>Jumlah</b>		<b>25</b>	<b>781</b>	<b>86</b>

Sumber : Profil Desa 2013

**Tabel 4.3**  
**Jumlah Sekolah, Siswa dan Guru Sekolah Dasar (SD) Negeri dan Swasta**  
**Menurut Desa di Kecamatan Pameungpeuk Tahun 2013**

Kode	Desa/Kelurahan	Jumlah Sekolah	Jumlah Siswa	Jumlah Guru
(1)	(2)	(3)	(4)	(5)
001	BOJONGMANGGU	4	613	28
002	LANGONSARI	7	1.158	76
003	SUKASARI	5	590	42
004	RANCAMULYA	5	1.135	47
005	RANCATUNGKU	5	948	47
006	BOJONGKUNCI	4	1.437	46
<b>Jumlah</b>		<b>30</b>	<b>5.881</b>	<b>286</b>

Sumber : Profil Desa 2013



**Tabel 4.4**  
**Jumlah Sekolah, Siswa dan Guru Sekolah Menengah Pertama (SMP) Negeri dan Swasta**  
**Menurut Desa di Kecamatan Pameungpeuk Tahun 2013**

Kode	Desa/Kelurahan	Jumlah Sekolah	Jumlah Siswa	Jumlah Guru
(1)	(2)	(3)	(4)	(5)
001	BOJONGMANGGU	0	0	0
002	LANGONSARI	1	149	16
003	SUKASARI	4	340	32
004	RANCAMULYA	1	174	14
005	RANCATUNGKU	0	0	0
006	BOJONGKUNCI	2	677	43
<b>Jumlah</b>		<b>8</b>	<b>1.340</b>	<b>105</b>

Sumber : Profil Desa 2013

**Tabel 4.5**  
**Jumlah Sekolah, Siswa dan Guru Sekolah Menengah Atas (SMA) Negeri dan Swasta**  
**Menurut Desa di Kecamatan Pameungpeuk Tahun 2013**

Kode	Desa/Kelurahan	Jumlah Sekolah	Jumlah Siswa	Jumlah Guru
(1)	(2)	(3)	(4)	(5)
001	BOJONGMANGGU	0	0	0
002	LANGONSARI	0	0	0
003	SUKASARI	3	262	61
004	RANCAMULYA	0	0	0
005	RANCATUNGKU	0	0	0
006	BOJONGKUNCI	0	0	0
<b>Jumlah</b>		<b>3</b>	<b>262</b>	<b>61</b>

Sumber : Profil Desa 2013

**Tabel 4.6**  
**Jumlah Sekolah, Siswa dan Guru Sekolah Menengah Kejuruan (SMK) Negeri dan Swasta**  
**Menurut Desa di Kecamatan Pameungpeuk Tahun 2013**

Kode	Desa/Kelurahan	Jumlah Sekolah	Jumlah Siswa	Jumlah Guru
(1)	(2)	(3)	(4)	(5)
001	BOJONGMANGGU	0	0	0
002	LANGONSARI	0	0	0
003	SUKASARI	1	106	36
004	RANCAMULYA	0	0	0
005	RANCATUNGKU	0	0	0
006	BOJONGKUNCI	1	134	19
<b>Jumlah</b>		<b>2</b>	<b>240</b>	<b>153</b>

Sumber : Profil Desa 2013

**Tabel 4.7**  
**Jumlah Penduduk dan Penduduk Yang Buta Huruf**  
**Menurut Desa di Kecamatan Pameungpeuk Tahun 2013**

Kode	Desa/Kelurahan	Jumlah Penduduk	Jumlah Penduduk Buta Huruf
(1)	(2)	(3)	(4)
001	BOJONGMANGGU	9.131	30
002	LANGONSARI	13.551	33
003	SUKASARI	11.011	38
004	RANCAMULYA	12.871	122
005	RANCATUNGKU	8.213	93
006	BOJONGKUNCI	13.990	122
<b>Jumlah</b>		<b>68.767</b>	<b>438</b>

Sumber : Profil Desa 2013

**Tabel 4.8**  
**Jumlah Sekolah dan Guru Madrasah Ibtidaiyah (MI) Negeri dan Swasta**  
**Menurut Desa di Kecamatan Pameungpeuk Tahun 2013**

Kode	Desa/Kelurahan	Jumlah Sekolah	Jumlah Siswa	Jumlah Guru
(1)	(2)	(3)	(4)	(5)
001	BOJONGMANGGU	0	0	0
002	LANGONSARI	1	262	14
003	SUKASARI	2	216	23
004	RANCAMULYA	0	0	0
005	RANCATUNGKU	1	118	12
006	BOJONGKUNCI	2	175	15
<b>Jumlah</b>		<b>6</b>	<b>771</b>	<b>64</b>

Sumber : Profil Desa 2013

**Tabel 4.9**  
**Jumlah Sekolah dan Guru Madrasah Tsanawiyah (MTS) Negeri dan Swasta**  
**Menurut Desa di Kecamatan Pameungpeuk Tahun 2013**

Kode	Desa/Kelurahan	Jumlah Sekolah	Jumlah Siswa	Jumlah Guru
(1)	(2)	(3)	(4)	(5)
001	BOJONGMANGGU	0	0	0
002	LANGONSARI	1	722	43
003	SUKASARI	1	54	15
004	RANCAMULYA	0	0	0
005	RANCATUNGKU	1	56	17
006	BOJONGKUNCI	1	174	16
<b>Jumlah</b>		<b>4</b>	<b>1.006</b>	<b>91</b>

Sumber : Profil Desa 2013

**Tabel 4.10**  
**Jumlah Sekolah dan Guru Madrasah Aliyah (MA) Negeri dan Swasta**  
**Menurut Desa di Kecamatan Pameungpeuk Tahun 2013**

Kode	Desa/Kelurahan	Jumlah Sekolah	Jumlah Siswa	Jumlah Guru
(1)	(2)	(3)	(4)	(5)
001	BOJONGMANGGU	0	0	0
002	LANGONSARI	1	193	32
003	SUKASARI	1	380	57
004	RANCAMULYA	0	0	0
005	RANCATUNGKU	0	0	0
006	BOJONGKUNCI	0	0	0
<b>Jumlah</b>		<b>2</b>	<b>573</b>	<b>89</b>

Sumber : Profil Desa 2013

**Tabel 4.11**  
**Jumlah Sekolah dan Guru SLB Negeri dan Swasta**  
**Menurut Desa di Kecamatan Pameungpeuk Tahun 2013**

Kode	Desa/Kelurahan	Jumlah Sekolah	Jumlah Siswa	Jumlah Guru
(1)	(2)	(3)	(4)	(5)
001	BOJONGMANGGU	0	0	0
002	LANGONSARI	0	0	0
003	SUKASARI	1	25	6
004	RANCAMULYA	0	0	0
005	RANCATUNGKU	0	0	0
006	BOJONGKUNCI	0	0	0
<b>Jumlah</b>		<b>1</b>	<b>25</b>	<b>6</b>

Sumber : Profil Desa 2013



**Tabel 4.12**  
**Jumlah Sekolah, Santri dan Pengasuh Pondok Pesantren**  
**Menurut Desa di Kecamatan Pameungpeuk Tahun 2013**

Kode	Desa/Kelurahan	Jumlah Pesantren	Jumlah Santri	Jumlah Pengasuh
(1)	(2)	(3)	(4)	(5)
001	BOJONGMANGGU	1	0	0
002	LANGONSARI	1	232	13
003	SUKASARI	1	230	12
004	RANCAMULYA	1	70	5
005	RANCATUNGKU	0	0	0
006	BOJONGKUNCI	1	30	6
<b>Jumlah</b>		<b>5</b>	<b>562</b>	<b>36</b>

Sumber : Profil Desa 2013

**Tabel 4.13**  
**Jumlah Lembaga Pendidikan Keterampilan**  
**Menurut Desa di Kecamatan Pameungpeuk Tahun Ajaran 2012/2013**

Kode	Desa/Kelurahan	Lembaga Pendidikan Keterampilan		
		Bahasa Asing	Komputer	Menjahit/Tata Busana
(1)	(2)	(3)	(4)	(5)
001	BOJONGMANGGU	0	1	1
002	LANGONSARI	0	0	0
003	SUKASARI	1	1	2
004	RANCAMULYA	0	0	0
005	RANCATUNGKU	0	0	0
006	BOJONGKUNCI	0	0	0
<b>Jumlah</b>		<b>1</b>	<b>2</b>	<b>3</b>

Sumber : Profil Desa 2013

**Tabel 4.13 (Lanjutan)**  
**Jumlah Lembaga Pendidikan Keterampilan**  
**Menurut Desa di Kecamatan Pameungpeuk Tahun Ajaran 2011/2013**

Kode	Desa/Kelurahan	Lembaga Pendidikan Keterampilan		
		Kecantikan	Montir Mobil/Motor	Elektronik
(1)	(2)	(3)	(4)	(5)
001	BOJONGMANGGU	0	0	0
002	LANGONSARI	0	0	0
003	SUKASARI	0	1	0
004	RANCAMULYA	0	0	0
005	RANCATUNGKU	0	0	0
006	BOJONGKUNCI	0	0	0
<b>Jumlah</b>		<b>0</b>	<b>1</b>	<b>0</b>

Sumber : Profil Desa 2013

**Tabel 4.14**  
**Jumlah Sarana Kesehatan**  
**Menurut Desa di Kecamatan Pameungpeuk Tahun Ajaran 2013**

Kode	Desa/Kelurahan	Sarana Kesehatan			
		Rumah Sakit	Rumah Sakit Bersalin	Poliklinik/Balai Pengobatan	Puskesmas
(1)	(2)	(3)	(4)	(5)	(6)
001	BOJONGMANGGU	0	0	0	0
002	LANGONSARI	0	0	0	0
003	SUKASARI	0	0	1	1
004	RANCAMULYA	0	0	0	0
005	RANCATUNGKU	0	0	0	0
006	BOJONGKUNCI	0	0	0	0
<b>Jumlah</b>		<b>0</b>	<b>0</b>	<b>1</b>	<b>1</b>

Sumber : Profil Desa 2013

**Tabel 4.14 ( Lanjutan )**  
**Jumlah Sarana Kesehatan**  
**Menurut Desa di Kecamatan Pameungpeuk Tahun Ajaran 2013**

Kode	Desa/Kelurahan	Sarana Kesehatan			
		Puskesmas Pembantu	Tempat Praktek Dokter	Tempat Praktek Bidan	Poskesdes
(1)	(2)	(7)	(8)	(9)	(10)
001	BOJONGMANGGU	0	0	1	2
002	LANGONSARI	0	1	3	0
003	SUKASARI	0	1	1	0
004	RANCAMULYA	1	0	0	0
005	RANCATUNGKU	1	1	1	0
006	BOJONGKUNCI	0	0	0	0
<b>Jumlah</b>		<b>2</b>	<b>3</b>	<b>6</b>	<b>2</b>

Sumber : Profil Desa 2013

**Tabel 4.14 ( Lanjutan )**  
**Jumlah Sarana Kesehatan**  
**Menurut Desa di Kecamatan Pameungpeuk Tahun Ajaran 2013**

Kode	Desa/Kelurahan	Sarana Kesehatan			
		Polindes	Posyandu	Apotek	Toko Obat
(1)	(2)	(11)	(12)	( 13 )	(14)
001	BOJONGMANGGU	0	11	0	1
002	LANGONSARI	0	16	1	1
003	SUKASARI	0	11	1	1
004	RANCAMULYA	0	14	0	1
005	RANCATUNGKU	0	11	0	1
006	BOJONGKUNCI	1	13	0	0
<b>Jumlah</b>		<b>1</b>	<b>76</b>	<b>2</b>	<b>5</b>

Sumber : Profil Desa 2013

**Tabel 4.15**  
**Jumlah Tenaga Kesehatan Yang Tinggal di Desa/ Kelurahan**  
**Menurut Desa di Kecamatan Pameungpeuk Tahun Ajaran 2013**

Kode	Desa/Kelurahan	Tenaga Kesehatan					
		Dokter Pria	Dokter Wanita	Dokter Gigi	Bidan	Mantri Kesehatan	Dukun Bayi
(1)	(2)	(3)	(4)	(5)	(6)	(7)	(8)
001	BOJONGMANGGU	2	0	0	4	1	2
002	LANGONSARI	0	0	0	3	3	1
003	SUKASARI	1	0	0	3	2	1
004	RANCAMULYA	0	0	0	2	3	4
005	RANCATUNGKU	0	0	0	4	3	1
006	BOJONGKUNCI	0	0	0	3	3	1
<b>Jumlah</b>		<b>3</b>	<b>0</b>	<b>0</b>	<b>19</b>	<b>15</b>	<b>10</b>

Sumber : Profil Desa 2013

**Tabel 4.16**  
**Jumlah PUS, WUS dan Peserta KB**  
**Menurut Desa di Kecamatan Pameungpeuk Tahun 2013**

Kode	Desa/Kelurahan	Jumlah Pasangan Usia Subur (PUS) 15-49 Tahun dan Peserta KB		Jumlah Wanita Usia Subur (WUS) Tahun 2013 [Jiwa]
		PUS	Peserta KB	
(1)	(2)	(3)	(4)	(5)
001	BOJONGMANGGU	1.952	1.530	2.680
002	LANGONSARI	2.702	2.180	3.896
003	SUKASARI	2.207	1.927	2.307
004	RANCAMULYA	2.344	1.879	3.233
005	RANCATUNGKU	1.887	1.793	2.282
006	BOJONGKUNCI	2.621	1.994	3.500
<b>Jumlah</b>		<b>13.713</b>	<b>11.303</b>	<b>17.898</b>

Sumber : Profil Desa 2013



**Tabel 4.17**  
**Jumlah Akseptor KB Aktif Menurut Pemakai Alat Kontrasepsi**  
**Menurut Desa di Kecamatan Pameungpeuk Tahun 2013**

Kode	Desa/Kelurahan	Alat Kontrasepsi		
		IUD	MOP	MOW
(1)	(2)	(3)	(4)	(5)
001	BOJONGMANGGU	253	26	83
002	LANGONSARI	542	9	77
003	SUKASARI	335	57	103
004	RANCAMULYA	234	33	63
005	RANCATUNGKU	234	21	42
006	BOJONGKUNCI	278	8	87
<b>Jumlah</b>		<b>1.876</b>	<b>154</b>	<b>455</b>

Sumber : Profil Desa 2013

**Tabel 4.17 (Lanjutan)**  
**Jumlah Akseptor KB Aktif Menurut Pemakai Alat Kontrasepsi**  
**Menurut Desa di Kecamatan Pameungpeuk Tahun 2013**

Kode	Desa/Kelurahan	Alat Kontrasepsi			
		Implan	Suntik	Pil	Kondom dan lainnya
(1)	(2)	(6)	(7)	(8)	(9)
001	BOJONGMANGGU	77	855	201	26
002	LANGONSARI	127	1.235	171	26
003	SUKASARI	63	994	353	19
004	RANCAMULYA	50	1.962	1.227	10
005	RANCATUNGKU	86	927	338	145
006	BOJONGKUNCI	29	1.249	326	17
<b>Jumlah</b>		<b>432</b>	<b>7.222</b>	<b>2.616</b>	<b>243</b>

Sumber : Profil Desa 2013

**Tabel 4.18**  
**Cakupan Imunisasi Berdasarkan Jenis Vaksin**  
**Menurut Desa di Kecamatan Pameungpeuk Tahun 2013**

Kode	Desa/Kelurahan	Imunisasi		
		Polio 3	Polio 4	DPT 1
(1)	(2)	(3)	(4)	(5)
001	BOJONGMANGGU	354	328	176
002	LANGONSARI	279	276	205
003	SUKASARI	219	211	65
004	RANCAMULYA	180	168	146
005	RANCATUNGKU	186	182	35
006	BOJONGKUNCI	313	320	341
<b>Jumlah</b>		<b>1.531</b>	<b>1.485</b>	<b>968</b>

Sumber : Profil Desa 2013

**Tabel 4.18 (Lanjutan)**  
**Cakupan Imunisasi Berdasarkan Jenis Vaksin**  
**Menurut Desa di Kecamatan Pameungpeuk Tahun 2013**

Kode	Desa/Kelurahan	Imunisasi		
		DPT 3	BCG	CACAR
(1)	(2)	(3)	(4)	(5)
001	BOJONGMANGGU	162	186	0
002	LANGONSARI	188	230	0
003	SUKASARI	35	196	0
004	RANCAMULYA	162	186	0
005	RANCATUNGKU	27	163	0
006	BOJONGKUNCI	180	291	0
<b>Jumlah</b>		<b>754</b>	<b>1.252</b>	<b>0</b>

Sumber : Profil Desa 2013

**Tabel 4.18 (Lanjutan)**  
**Cakupan Imunisasi Berdasarkan Jenis Vaksin**  
**Menurut Desa di Kecamatan Pameungpeuk Tahun 2013**

Kode	Desa/Kelurahan	Imunisasi			
		TT 1	DPT 2	Campak	Hepatitis B
(1)	(2)	(3)	(4)	(5)	(6)
001	BOJONGMANGGU	185	176	158	267
002	LANGONSARI	247	207	233	339
003	SUKASARI	162	150	219	260
004	RANCAMULYA	185	176	158	267
005	RANCATUNGKU	160	169	161	262
006	BOJONGKUNCI	205	205	321	209
<b>Jumlah</b>		<b>1.144</b>	<b>1.083</b>	<b>1.250</b>	<b>1.604</b>

Sumber : Profil Desa 2013

**Tabel 4.19**  
**Jumlah Balita dan Status Gizi**  
**Menurut Desa di Kecamatan Pameungpeuk Tahun 2013**

Kode	Desa/Kelurahan	Balita Gizi Buruk/San gat Kurus	Balita Gizi Kurang / Kurus	Balita Gizi Baik / Normal	Balita Gizi Lebih / Gemuk	Balita Meninggal
(1)	(2)	(3)	(4)	(5)	(6)	(7)
001	BOJONGMANGGU	0	33	695	88	0
002	LANGONSARI	0	90	1.025	90	0
003	SUKASARI	0	42	753	92	0
004	RANCAMULYA	0	53	683	143	0
005	RANCATUNGKU	0	37	675	81	0
006	BOJONGKUNCI	0	92	1.140	95	0
<b>Jumlah</b>		<b>0</b>	<b>347</b>	<b>4.971</b>	<b>589</b>	<b>0</b>

Sumber : Profil Desa 2013

**Tabel 4.20**  
**Banyaknya Tempat Ibadah**  
**Menurut Desa di Kecamatan Pameungpeuk Tahun 2013**

Kode	Desa/Kelurahan	Tempat Ibadah (Unit)		
		Masjid	Surau/Langgar	Gereja Kristen
(1)	(2)	(3)	(4)	(5)
001	BOJONGMANGGU	21	3	0
002	LANGONSARI	30	4	0
003	SUKASARI	14	8	0
004	RANCAMULYA	35	15	0
005	RANCATUNGKU	16	10	0
006	BOJONGKUNCI	14	10	0
<b>Jumlah</b>		<b>130</b>	<b>50</b>	<b>0</b>

Sumber : Profil Desa 2013

Tabel 4.20 (Lanjutan)  
 Banyaknya Tempat Ibadah  
 Menurut Desa di Kecamatan Pameungpeuk Tahun 2013

Kode	Desa/Kelurahan	Tempat Ibadah (Unit)		
		Gereja Katholik	Pura	Vihara/Klenteng
(1)	(2)	(3)	(4)	(5)
001	BOJONGMANGGU	0	0	0
002	LANGONSARI	0	0	0
003	SUKASARI	0	0	0
004	RANCAMULYA	0	0	0
005	RANCATUNGKU	0	0	0
006	BOJONGKUNCI	0	0	0
<b>Jumlah</b>		<b>0</b>	<b>0</b>	<b>0</b>

Sumber : Profil Desa 2013



**Tabel 4.21**  
**Jumlah Penduduk Pemeluk Agama**  
**Menurut Desa di Kecamatan Pameungpeuk Tahun 2013**

Kode	Desa/Kelurahan	Islam	Kristen	Katholik	Hindu	Budha
(1)	(2)	(3)	(4)	(5)	(6)	(7)
001	BOJONGMANGGU	9.042	82	11	0	0
002	LANGONSARI	13.503	48	0	0	0
003	SUKASARI	10.736	162	113	0	0
004	RANCAMULYA	12.804	47	20	0	0
005	RANCATUNGKU	8.191	22	0	0	0
006	BOJONGKUNCI	13.955	35	0	0	0
<b>Jumlah</b>		<b>68.231</b>	<b>396</b>	<b>144</b>	<b>0</b>	<b>0</b>

Sumber : Profil Desa 2013

**Tabel 4.22**  
**Jumlah Penyandang Masalah Kesejahteraan Sosial**  
**Menurut Desa di Kecamatan Pameungpeuk Tahun 2013**

Kode	Desa/Kelurahan	Penyandang Masalah Kesejahteraan Sosial		
		Tuna Netra (Buta)	Tuna Rungu (Tuli)	Tuna Wicara (Bisu)
(1)	(2)	(3)	(4)	(5)
001	BOJONGMANGGU	12	9	5
002	LANGONSARI	2	2	0
003	SUKASARI	9	10	0
004	RANCAMULYA	4	3	1
005	RANCATUNGKU	5	1	1
006	BOJONGKUNCI	5	0	0
<b>Jumlah</b>		<b>37</b>	<b>25</b>	<b>7</b>

Sumber : Profil Desa 2013

**Tabel 4.22 (Lanjutan)**  
**Jumlah Penyandang Masalah Kesejahteraan Sosial**  
**Menurut Desa di Kecamatan Pameungpeuk Tahun 2013**

Kode	Desa/Kelurahan	Penyandang Masalah Kesejahteraan Sosial		
		Tuna Rungu- Wicara (Tuli-Bisu)	Tuna Daksa (Cacat Tubuh)	Tuna Grahita (Cacat Mental/ Keterbelakangan Mental)
(1)	(2)	(3)	(4)	(5)
001	BOJONGMANGGU	0	19	0
002	LANGONSARI	0	5	0
003	SUKASARI	0	29	34
004	RANCAMULYA	0	8	6
005	RANCATUNGKU	1	15	7
006	BOJONGKUNCI	0	15	11
<b>Jumlah</b>		<b>1</b>	<b>91</b>	<b>58</b>

Sumber : Profil Desa 2013

**Tabel 4.22 (Lanjutan)**  
**Jumlah Penyandang Masalah Kesejahteraan Sosial**  
**Menurut Desa di Kecamatan Pameungpeuk Tahun 2013**

Kode	Desa/Kelurahan	Penyandang Masalah Kesejahteraan Sosial		
		Tuna Laras (Eks Penyakit Jiwa)	Cacat Eks Penderita Penyakit Kusta	Cacat Ganda (Cacat Fisik-Mental)
(1)	(2)	(3)	(4)	(5)
001	BOJONGMANGGU	0	0	0
002	LANGONSARI	0	0	2
003	SUKASARI	0	0	6
004	RANCAMULYA	0	0	2
005	RANCATUNGKU	3	0	0
006	BOJONGKUNCI	0	0	1
<b>Jumlah</b>		<b>3</b>	<b>0</b>	<b>11</b>

Sumber : Profil Desa 2013

**Tabel 4.23**  
**Jumlah Petugas Keamanan (Sipil dan Polisi)**  
**Menurut Desa di Kecamatan Pameungpeuk Tahun 2013**

Kode	Desa/Kelurahan	Petugas Keamanan		
		Jumlah Anggota Hansip/Linmas	Jumlah Polisi Bantuan Bintara Desa (Babinsa)	Jumlah Polisi Pelayanan Masyarakat
(1)	(2)	(3)	(4)	(5)
001	BOJONGMANGGU	20	1	1
002	LANGONSARI	20	1	1
003	SUKASARI	20	1	1
004	RANCAMULYA	20	1	1
005	RANCATUNGKU	20	1	1
006	BOJONGKUNCI	20	1	1
<b>Jumlah</b>		<b>120</b>	<b>6</b>	<b>6</b>

Sumber : Profil Desa 2013

# BAB 5

---

## PERTANIAN



<http://bandungkab.bps.go.id>

**Tabel 5.1**  
**Luas dan Produksi Tanaman Padi, Palawija dan Sayuran Berdasar Komoditas**  
**Menurut Desa di Kecamatan Pameungpeuk Tahun 2013**

Kode	Desa/Kelurahan	Padi Sawah		Padi Ladang	
		Luas Areal [Hektar]	Produksi [Kwintal]	Luas Areal [Hektar]	Produksi [Kwintal]
(1)	(2)	(3)	(4)	(5)	(6)
001	BOJONGMANGGU	98,73	4.936,50	0,00	0,00
002	LANGONSARI	80,31	3.630,01	0,28	5,04
003	SUKASARI	119,23	6.104,58	0,00	0,00
004	RANCAMULYA	552,15	28.270,08	0,00	0,00
005	RANCATUNGKU	436,62	24.450,72	0,00	0,00
006	BOJONGKUNCI	773,80	39.618,56	0,00	0,00
<b>Jumlah</b>		<b>2.060,84</b>	<b>107.010,45</b>	0,28	5,04

Sumber : Profil Desa 2013

**Tabel 5.1 ( Lanjutan )**  
**Luas dan Produksi Tanaman Padi, Palawija dan Sayuran Berdasar Komoditas**  
**Menurut Desa di Kecamatan Pameungpeuk Tahun 2013**

Kode	Desa/Kelurahan	Jagung		Kacang Kedelai	
		Luas Areal [Hektar]	Produksi [Kwintal]	Luas Areal [Hektar]	Produksi [Kwintal]
(1)	(2)	(3)	(4)	(5)	(6)
001	BOJONGMANGGU	9,91	792,80	0,00	0,00
-002	LANGONSARI	26,80	3537,60	0,00	0,00
003	SUKASARI	0,00	0,00	0,00	0,00
004	RANCAMULYA	0,00	0,00	0,00	0,00
005	RANCATUNGKU	5,34	213,60	0,00	0,00
006	BOJONGKUNCI	0,02	1,60	0,00	0,00
<b>Jumlah</b>		42,07	4.545,60	0,00	0,00

Sumber : Profil Desa 2013



**Tabel 5.1 ( Lanjutan )**  
**Luas dan Produksi Tanaman Padi, Palawija dan Sayuran Berdasar Komoditas**  
**Menurut Desa di Kecamatan Pameungpeuk Tahun 2013**

Kode	Desa/Kelurahan	Kacang Tanah		Kacang Panjang	
		Luas Areal [Hektar]	Produksi [Kwintal]	Luas Areal [Hektar]	Produksi [Kwintal]
(1)	(2)	(3)	(4)	(5)	(6)
001	BOJONGMANGGU	2,73	54,60	0,60	36,00
002	LANGONSARI	2,65	51,68	4,86	291,60
003	SUKASARI	0,01	0,18	0,00	0,00
004	RANCAMULYA	0,00	0,00	0,32	19,52
005	RANCATUNGKU	0,00	0,00	0,03	1,80
006	BOJONGKUNCI	0,00	0,00	0,76	46,36
<b>Jumlah</b>		5,39	106,46	6,57	395,28

Sumber : Profil Desa 2013

**Tabel 5.1 ( Lanjutan )**  
**Luas dan Produksi Tanaman Padi, Palawija dan Sayuran Berdasar Komoditas**  
**Menurut Desa di Kecamatan Pameungpeuk Tahun 2013**

Kode	Desa/Kelurahan	Ubi Kayu		Ubi Jalar	
		Luas Areal [Hektar]	Produksi [Kwintal]	Luas Areal [Hektar]	Produksi [Kwintal]
(1)	(2)	(3)	(4)	(5)	(6)
001	BOJONGMANGGU	16,50	1848,00	0,79	89,27
002	LANGONSARI	22,91	2634,65	1,61	183,54
003	SUKASARI	0,00	0,00	0,35	40,25
004	RANCAMULYA	0,00	0,00	0,00	0,00
005	RANCATUNGKU	0,41	38,95	0,00	0,00
006	BOJONGKUNCI	0,00	0,00	0,00	0,00
<b>Jumlah</b>		<b>39,82</b>	<b>4521,60</b>	<b>2,75</b>	<b>313,06</b>

Sumber : Profil Desa 2013

**Tabel 5.1 ( Lanjutan )**  
**Luas dan Produksi Tanaman Padi, Palawija dan Sayuran Berdasar Komoditas**  
**Menurut Desa di Kecamatan Pameungpeuk Tahun 2013**

Kode	Desa/Kelurahan	Cabe		Bawang Putih	
		Luas Areal [Hektar]	Produksi [Kwintal]	Luas Areal [Hektar]	Produksi [Kwintal]
(1)	(2)	(3)	(4)	(5)	(6)
001	BOJONGMANGGU	0,40	28,00	0,00	0,00
002	LANGONSARI	5,97	423,87	0,00	0,00
003	SUKASARI	0,00	0,00	0,00	0,00
004	RANCAMULYA	0,37	25,90	0,00	0,00
005	RANCATUNGKU	0,00	0,00	0,00	0,00
006	BOJONGKUNCI	0,28	19,32	0,00	0,00
<b>Jumlah</b>		7,02	497,09	0,00	0,00

Sumber : Profil Desa 2013

**Tabel 5.1 ( Lanjutan )**  
**Luas dan Produksi Tanaman Padi, Palawija dan Sayuran Berdasar Komoditas**  
**Menurut Desa di Kecamatan Pameungpeuk Tahun 2013**

Kode	Desa/Kelurahan	Bawang Merah		Bawang Daun	
		Luas Areal [Hektar]	Produksi [Kwintal]	Luas Areal [Hektar]	Produksi [Kwintal]
(1)	(2)	(3)	(4)	(5)	(6)
001	BOJONGMANGGU	0,00	0,00	0,00	0,00
002	LANGONSARI	0,00	0,00	0,00	0,00
003	SUKASARI	0,00	0,00	0,00	0,00
004	RANCAMULYA	0,00	0,00	0,00	0,00
005	RANCATUNGKU	0,00	0,00	0,00	0,00
006	BOJONGKUNCI	0,00	0,00	0,00	0,00
<b>Jumlah</b>		0,00	0,00	0,00	0,00

Sumber : Profil Desa 2013

**Tabel 5.1 ( Lanjutan )**  
**Luas dan Produksi Tanaman Padi, Palawija dan Sayuran Berdasar Komoditas**  
**Menurut Desa di Kecamatan Pameungpeuk Tahun 2013**

Kode	Desa/Kelurahan	Tomat		Sawi	
		Luas Areal [Hektar]	Produksi [Kwintal]	Luas Areal [Hektar]	Produksi [Kwintal]
(1)	(2)	(3)	(4)	(5)	(6)
001	BOJONGMANGGU	0,38	57,00	3,43	274,40
002	LANGONSARI	0,59	83,19	0,00	0,00
003	SUKASARI	0,00	0,00	0,00	0,00
004	RANCAMULYA	0,00	0,00	0,17	13,94
005	RANCATUNGKU	0,00	0,00	0,01	0,95
006	BOJONGKUNCI	0,00	0,00	68,52	6577,92
<b>Jumlah</b>		0,97	140,19	72,13	6.867,21

Sumber : Profil Desa 2013

**Tabel 5.1 ( Lanjutan )**  
**Luas dan Produksi Tanaman Padi, Palawija dan Sayuran Berdasar Komoditas**  
**Menurut Desa di Kecamatan Pameungpeuk Tahun 2013**

Kode	Desa/Kelurahan	Kentang		Kubis	
		Luas Areal [Hektar]	Produksi [Kwintal]	Luas Areal [Hektar]	Produksi [Kwintal]
(1)	(2)	(3)	(4)	(5)	(6)
001	BOJONGMANGGU	0,00	0,00	0,00	0,00
002	LANGONSARI	0,00	0,00	0,00	0,00
003	SUKASARI	0,00	0,00	0,00	0,00
004	RANCAMULYA	0,00	0,00	0,00	0,00
005	RANCATUNGKU	0,00	0,00	0,00	0,00
006	BOJONGKUNCI	0,00	0,00	0,00	0,00
<b>Jumlah</b>		0,00	0,00	0,00	0,00

Sumber : Profil Desa 2013

**Tabel 5.1 ( Lanjutan )**  
**Luas dan Produksi Tanaman Padi, Palawija dan Sayuran Berdasar Komoditas**  
**Menurut Desa di Kecamatan Pameungpeuk Tahun 2013**

Kode	Desa/Kelurahan	Mentimun		Buncis	
		Luas Areal [Hektar]	Produksi [Kwintal]	Luas Areal [Hektar]	Produksi [Kwintal]
(1)	(2)	(3)	(4)	(5)	(6)
001	BOJONGMANGGU	0,00	0,00	0,00	0,00
002	LANGONSARI	8,39	880,95	0,01	0,55
003	SUKASARI	0,00	0,00	0,00	0,00
004	RANCAMULYA	5,06	521,18	0,00	0,00
005	RANCATUNGKU	0,00	0,00	0,00	0,00
006	BOJONGKUNCI	3,50	367,50	0,00	0,00
<b>Jumlah</b>		16,95	1.769,63	0,01	0,55

Sumber : Profil Desa 2013

**Tabel 5.1 ( Lanjutan )**  
**Luas dan Produksi Tanaman Padi, Palawija dan Sayuran Berdasar Komoditas**  
**Menurut Desa di Kecamatan Pameungpeuk Tahun 2013**

Kode	Desa/Kelurahan	Brokoli		Terung		Sosin	
		Luas Areal [Hektar]	Produksi [Kwintal]	Luas Areal [Hektar]	Produksi [Kwintal]	Luas Areal [Hektar]	Produksi [Kwintal]
(1)	(2)	(3)	(4)	(5)	(6)	(7)	(8)
001	BOJONGMANGGU	0,00	0,00	0,02	0,90	0,00	0,00
002	LANGONSARI	0,00	0,00	1,40	67,20	0,00	0,00
003	SUKASARI	0,00	0,00	0,00	0,00	0,00	0,00
004	RANCAMULYA	0,00	0,00	0,22	10,12	0,00	0,00
005	RANCATUNGKU	0,00	0,00	0,14	5,88	0,00	0,00
006	BOJONGKUNCI	0,00	0,00	0,32	13,76	0,00	0,00
<b>Jumlah</b>		0,00	0,00	2,10	97,86	0,00	0,00

Sumber : Profil Desa 2013



**Tabel 5.2**  
**Luas dan Produksi Tanaman Menurut Jenis Komoditas Buah-buahan**  
**Menurut Desa di Kecamatan Pameungpeuk Tahun 2013**

Kode	Desa/Kelurahan	Jeruk		Alpokot		Mangga	
		Luas Areal [Hektar]	Produksi [Kwintal]	Luas Areal [Hektar]	Produksi [Kwintal]	Luas Areal [Hektar]	Produksi [Kwintal]
(1)	(2)	(3)	(4)	(5)	(6)	(7)	(8)
001	BOJONGMANGGU	0,00	0,00	0,00	0,00	0,00	0,00
002	LANGONSARI	0,00	0,00	0,00	0,00	0,00	0,00
003	SUKASARI	0,00	0,00	0,00	0,00	0,00	0,00
004	RANCAMULYA	0,00	0,00	0,00	0,00	0,00	0,00
005	RANCATUNGKU	0,00	0,00	0,00	0,00	0,00	0,00
006	BOJONGKUNCI	0,00	0,00	0,00	0,00	0,00	0,00
<b>Jumlah</b>		0,00	0,00	0,00	0,00	0,00	0,00

Sumber : Profil Desa 2013

**Tabel 5.2 ( Lanjutan )**  
**Luas dan Produksi Tanaman Menurut Jenis Komoditas Buah-buahan**  
**Menurut Desa di Kecamatan Pameungpeuk Tahun 2013**

Kode	Desa/Kelurahan	Rambutan		Manggis		Salak	
		Luas Areal [Hektar]	Produksi [Kwintal]	Luas Areal [Hektar]	Produksi [Kwintal]	Luas Areal [Hektar]	Produksi [Kwintal]
(1)	(2)	(3)	(4)	(5)	(6)	(7)	(8)
001	BOJONGMANGGU	0,00	0,00	0,00	0,00	0,00	0,00
002	LANGONSARI	0,00	0,00	0,00	0,00	0,00	0,00
003	SUKASARI	0,00	0,00	0,00	0,00	0,00	0,00
004	RANCAMULYA	0,00	0,00	0,00	0,00	0,00	0,00
005	RANCATUNGKU	0,00	0,00	0,00	0,00	0,00	0,00
006	BOJONGKUNCI	0,00	0,00	0,00	0,00	0,00	0,00
<b>Jumlah</b>		0,00	0,00	0,00	0,00	0,00	0,00

Sumber : Profil Desa 2013

**Tabel 5.2 ( Lanjutan )**  
**Luas dan Produksi Tanaman Menurut Jenis Komoditas Buah-buahan**  
**Menurut Desa di Kecamatan Pameungpeuk Tahun 2013**

Kode	Desa/Kelurahan	Apel		Pepaya		Belimbing	
		Luas Areal [Hektar]	Produksi [Kwintal]	Luas Areal [Hektar]	Produksi [Kwintal]	Luas Areal [Hektar]	Produksi [Kwintal]
(1)	(2)	(3)	(4)	(5)	(6)	(7)	(8)
001	BOJONGMANGGU	0,00	0,00	0,00	0,00	0,00	0,00
002	LANGONSARI	0,00	0,00	0,00	0,00	0,00	0,00
003	SUKASARI	0,00	0,00	0,00	0,00	0,00	0,00
004	RANCAMULYA	0,00	0,00	0,00	0,00	0,00	0,00
005	RANCATUNGKU	0,00	0,00	0,00	0,00	0,00	0,00
006	BOJONGKUNCI	0,00	0,00	0,00	0,00	0,00	0,00
<b>Jumlah</b>		0,00	0,00	0,00	0,00	0,00	0,00

Sumber : Profil Desa 2013

**Tabel 5.2 ( Lanjutan )**  
**Luas dan Produksi Tanaman Menurut Jenis Komoditas Buah-buahan**  
**Menurut Desa di Kecamatan Pameungpeuk Tahun 2013**

Kode	Desa/Kelurahan	Sawo		Nenas		Melon	
		Luas Areal [Hektar]	Produksi [Kwintal]	Luas Areal [Hektar]	Produksi [Kwintal]	Luas Areal [Hektar]	Produksi [Kwintal]
(1)	(2)	(3)	(4)	(5)	(6)	(7)	(8)
001	BOJONGMANGGU	0,00	0,00	0,00	0,00	0,00	0,00
002	LANGONSARI	0,00	0,00	0,00	0,00	0,00	0,00
003	SUKASARI	0,00	0,00	0,00	0,00	0,00	0,00
004	RANCAMULYA	0,00	0,00	0,00	0,00	0,00	0,00
005	RANCATUNGKU	0,00	0,00	0,00	0,00	0,00	0,00
006	BOJONGKUNCI	0,00	0,00	0,00	0,00	0,00	0,00
<b>Jumlah</b>		0,00	0,00	0,00	0,00	0,00	0,00

Sumber : Profil Desa 2013

**Tabel 5.2 ( Lanjutan )**  
**Luas dan Produksi Tanaman Menurut Jenis Komoditas Buah-buahan**  
**Menurut Desa di Kecamatan Pameungpeuk Tahun 2013**

Kode	Desa/Kelurahan	Pisang		Semangka		Strawbery	
		Luas Areal [Hektar]	Produksi [Kwintal]	Luas Areal [Hektar]	Produksi [Kwintal]	Luas Areal [Hektar]	Produksi [Kwintal]
(1)	(2)	(3)	(4)	(5)	(6)	(7)	(8)
001	BOJONGMANGGU	0,00	0,00	0,00	0,00	0,00	0,00
002	LANGONSARI	0,00	0,00	0,00	0,00	0,00	0,00
003	SUKASARI	0,00	0,00	0,00	0,00	0,00	0,00
004	RANCAMULYA	0,00	0,00	0,00	0,00	0,00	0,00
005	RANCATUNGKU	0,00	0,00	0,00	0,00	0,00	0,00
006	BOJONGKUNCI	0,00	0,00	0,00	0,00	0,00	0,00
<b>Jumlah</b>		0,00	0,00	0,00	0,00	0,00	0,00

Sumber : Profil Desa 2013

**Tabel 5.3**  
**Luas dan Produksi Tanaman Perkebunan Menurut Jenis Komoditas**  
**Menurut Desa di Kecamatan Pameungpeuk Tahun 2013**

Kode	Desa/Kelurahan	Kelapa		Kopi		Teh	
		Luas Areal [Hektar]	Produksi [Kwintal]	Luas Areal [Hektar]	Produksi [Kwintal]	Luas Areal [Hektar]	Produksi [Kwintal]
(1)	(2)	(3)	(4)	(5)	(6)	(7)	(8)
001	BOJONGMANGGU	0,00	0,00	0,00	0,00	0,00	0,00
002	LANGONSARI	0,00	0,00	0,00	0,00	0,00	0,00
003	SUKASARI	0,00	0,00	0,00	0,00	0,00	0,00
004	RANCAMULYA	0,00	0,00	0,00	0,00	0,00	0,00
005	RANCATUNGKU	0,00	0,00	0,00	0,00	0,00	0,00
006	BOJONGKUNCI	0,00	0,00	0,00	0,00	0,00	0,00
<b>Jumlah</b>		0,00	0,00	0,00	0,00	0,00	0,00

Sumber : Profil Desa 2013

**Tabel 5.3 ( Lanjutan )**  
**Luas dan Produksi Tanaman Perkebunan Menurut Jenis Komoditas**  
**Menurut Desa di Kecamatan Pameungpeuk Tahun 2013**

Kode	Desa/Kelurahan	Cengkeh		Karet		Tembakau	
		Luas Areal [Hektar]	Produksi [Kwintal]	Luas Areal [Hektar]	Produksi [Kwintal]	Luas Areal [Hektar]	Produksi [Kwintal]
(1)	(2)	(3)	(4)	(5)	(6)	(7)	(8)
001	BOJONGMANGGU	0,00	0,00	0,00	0,00	0,00	0,00
002	LANGONSARI	0,00	0,00	0,00	0,00	0,00	0,00
003	SUKASARI	0,00	0,00	0,00	0,00	0,00	0,00
004	RANCAMULYA	0,00	0,00	0,00	0,00	0,00	0,00
005	RANCATUNGKU	0,00	0,00	0,00	0,00	0,00	0,00
006	BOJONGKUNCI	0,00	0,00	0,00	0,00	0,00	0,00
<b>Jumlah</b>		0,00	0,00	0,00	0,00	0,00	0,00

Sumber : Profil Desa 2013

**Tabel 5.4**  
**Jumlah Ternak Besar dan KeSukamanahl ( Ekor )**  
**Menurut Desa di Kecamatan Pameungpeuk Tahun 2013**

Kode	Desa/Kelurahan	Jenis Ternak				
		Sapi Potong	Sapi Perah	Kerbau	Kuda	Kambing
(1)	(2)	(3)	(4)	(5)	(6)	(7)
001	BOJONGMANGGU	7	0	0	0	0
002	LANGONSARI	9	0	4	0	190
003	SUKASARI	0	0	0	0	0
004	RANCAMULYA	8	0	0	0	0
005	RANCATUNGKU	0	0	0	4	0
006	BOJONGKUNCI	8	0	14	3	0
<b>Jumlah</b>		<b>32</b>	<b>0</b>	<b>18</b>	<b>7</b>	<b>190</b>

Sumber : Profil Desa 2013



**Tabel 5.4 ( Lanjutan )**  
**Jumlah Ternak Besar dan KeSukamanahl ( Ekor )**  
**Menurut Desa di Kecamatan Pameungpeuk Tahun 2013**


Kode	Desa/Kelurahan	Jenis Ternak				
		Domba	Ayam Buras	Ayam Petelur	Ayam Pedaging	Itik
(1)	(2)	(3)	(4)	(5)	(6)	(7)
001	BOJONGMANGGU	55	1.552	0	0	379
002	LANGONSARI	8	910	0	0	343
003	SUKASARI	2	36	0	0	41
004	RANCAMULYA	84	2.576	0	605.600	13.678
005	RANCATUNGKU	6	2.458	0	600	500
006	BOJONGKUNCI	148	4.560	0	36.400	7.507
<b>Jumlah</b>		<b>303</b>	<b>12.092</b>	<b>0</b>	<b>642.600</b>	<b>22.448</b>

Sumber : Profil Desa 2013

# **BAB 6**

---

## **KEUANGAN & KEG. EKONOMI**



<http://bandungkab.bps.go.id>

**Tabel 6.1**  
**Jumlah Industri KeSukamanahl (5 -19 pekerja) dan Kerajinan Rumah Tangga (1 – 4 pekerja)**  
**Menurut Desa di Kecamatan Pameungpeuk Tahun 2013**

Kode	Desa/Kelurahan	Industri dari Kulit	Industri dari Kayu	Industri dari Logam/Logam Mulia	Industri Anyaman
(1)	(2)	(3)	(4)	(5)	(6)
001	BOJONGMANGGU	0	4	0	0
002	LANGONSARI	0	1	0	1
003	SUKASARI	0	2	0	0
004	RANCAMULYA	3	3	0	18
005	RANCATUNGKU	0	2	0	7
006	BOJONGKUNCI	1	0	0	15
<b>Jumlah</b>		<b>4</b>	<b>12</b>	<b>0</b>	<b>41</b>

Sumber : Profil Desa 2013

**Tabel 6.1 (Lanjutan)**  
**Jumlah Industri KeSukamanahl (5 -19 pekerja) dan Kerajinan Rumah Tangga (1 - 4 pekerja)**  
**Menurut Desa di Kecamatan Pameungpeuk Tahun 2013**

Kode	Desa/Kelurahan	Industri Gerabah /Keramik	Industri dari Kain/Tenun	Industri Makanan dan Minuman	Industri Lainnya
(1)	(2)	(3)	(4)	(5)	(6)
001	BOJONGMANGGU	0	8	16	0
002	LANGONSARI	0	3	8	0
003	SUKASARI	0	2	6	0
004	RANCAMULYA	0	2	37	0
005	RANCATUNGKU	2	2	12	0
006	BOJONGKUNCI	0	8	0	55
<b>Jumlah</b>		<b>2</b>	<b>25</b>	<b>79</b>	<b>106</b>

Sumber : Profil Desa 2013

**Tabel 6.2**  
**Jumlah Unit Kegiatan Perdagangan**  
**Menurut Desa di Kecamatan Pameungpeuk Tahun 2013**

Kode	Desa/Kelurahan	Jumlah Pasar		Jumlah Mini Market [Unit]	Jumlah Restoran/Rumah Makan/Kafe [Unit]
		Dengan Bangunan ( Unit )	Tampa Bangunan ( Unit )		
(1)	(2)	(3)	(4)	(5)	(6)
001	BOJONGMANGGU	0	0	1	0
002	LANGONSARI	0	0	3	0
003	SUKASARI	0	0	3	0
004	RANCAMULYA	0	0	0	4
005	RANCATUNGKU	0	0	0	0
006	BOJONGKUNCI	0	0	0	0
<b>Jumlah</b>		<b>0</b>	<b>0</b>	<b>7</b>	<b>4</b>

Sumber : Profil Desa 2013

**Tabel 6.2 (lanjutan)**  
**Jumlah Unit Kegiatan Perdagangan**  
**Menurut Desa di Kecamatan Pameungpeuk Tahun 2013**

Kode	Desa/Kelurahan	Jumlah Warung/Kedai Makanan Minuman [Unit]	Jumlah Toko/Warung Kelontong [Unit]
(1)	(2)	(3)	(4)
001	BOJONGMANGGU	10	188
002	LANGONSARI	12	256
003	SUKASARI	0	26
004	RANCAMULYA	28	320
005	RANCATUNGKU	6	184
006	BOJONGKUNCI	34	296
<b>Jumlah</b>		<b>90</b>	<b>1.270</b>

Sumber : Profil Desa 2013

**Tabel 6.3**  
**Jumlah Koperasi**  
**Menurut Desa di Kecamatan Pameungpeuk Tahun 2013**

Kode	Desa/Kelurahan	Koperasi Unit Desa	Koperasi Industri KeSukamanahl dan Kerajinan Rakyat (Kopinkra)	Koperasi Simpan Pinjam	Koperasi Non-KUD Lainnya
(1)	(2)	(3)	(4)	(5)	(6)
001	BOJONGMANGGU	0	0	3	4
002	LANGONSARI	0	0	1	0
003	SUKASARI	1	0	1	0
004	RANCAMULYA	0	2	3	0
005	RANCATUNGKU	0	0	0	0
006	BOJONGKUNCI	0	0	1	0
<b>Jumlah</b>		<b>1</b>	<b>2</b>	<b>9</b>	<b>4</b>

Sumber : Profil Desa 2013

**Tabel 6.4**  
**Jumlah Lembaga Keuangan dan Fasilitasnya**  
**Menurut Desa di Kecamatan Pameungpeuk Tahun 2013**

Kode	Desa/Kelurahan	Jumlah Bank Umum (Kantor Pusat/Cabang/Capem) [Unit]	Jumlah Bank Perkreditan Rakyat [Unit]	Jumlah Lembaga Keuangan Non Bank (Penggadaian, Asuransi, dsb) [Unit]	Jumlah ATM (Automatic Teller Machine) [Unit]
(1)	(2)	(3)	(4)	(5)	(6)
001	BOJONGMANGGU	0	0	0	0
002	LANGONSARI	0	0	0	0
003	SUKASARI	0	1	0	1
004	RANCAMULYA	0	0	0	0
005	RANCATUNGKU	0	0	0	0
006	BOJONGKUNCI	0	0	0	0
<b>Jumlah</b>		<b>0</b>	<b>1</b>	<b>0</b>	<b>1</b>

Sumber : Profil Desa 2013



**Tabel 6.5**  
**Jumlah Unit Usaha Jasa**  
**Menurut Desa di Kecamatan Pameungpeuk Tahun 2013**

Kode	Desa/Kelurahan	Jumlah Bengkel/Reparasi Mobil [Unit]	Jumlah Bengkel/Reparasi Sepeda Motor [Unit]	Jumlah Bengkel/Reparasi Alat-Alat Elektronik [Unit]	Usaha FotoCopy [Unit]	Tempat Pangkas Rambut ( Barber Shop) [Unit]
(1)	(2)	(3)	(4)	(5)	(6)	(7)
001	BOJONGMANGGU	3	6	7	1	4
002	LANGONSARI	2	6	4	1	3
003	SUKASARI	2	10	3	2	3
004	RANCAMULYA	2	6	4	1	0
005	RANCATUNGKU	2	8	6	1	1
006	BOJONGKUNCI	1	5	4	1	1
<b>Jumlah</b>		<b>12</b>	<b>41</b>	<b>28</b>	<b>7</b>	<b>12</b>

Sumber : Profil Desa 2013

**Tabel 6.5 (Lanjutan)**  
**Jumlah Unit Usaha Jasa**  
**Menurut Desa di Kecamatan Pameungpeuk Tahun 2013**

Kode	Desa/Kelurahan	Jumlah Salon Kecantikan/Tata Rias Wajah/Rias Pengantin [Unit]	Jumlah Persewaan Alat-Alat Pesta [Unit]
(1)	(2)	(5)	(6)
001	BOJONGMANGGU	2	2
002	LANGONSARI	3	3
003	SUKASARI	3	4
004	RANCAMULYA	4	4
005	RANCATUNGKU	6	2
006	BOJONGKUNCI	3	4
<b>Jumlah</b>		<b>21</b>	<b>19</b>

Sumber : Profil Desa 2013

# **BAB 7**

---

## **HOTEL DAN PARIWISATA**



<http://bandungkab.bps.go.id>

**Tabel 7.1**  
**Jumlah Fasilitas Pariwisata dan Hiburan**  
**Menurut Desa di Kecamatan Pameungpeuk Tahun 2013**

Kode	Desa/Kelurahan	Jumlah Kolam Renang [Unit]	Jumlah Pemandian Air Panas [Unit]	Jumlah Danau Wisata [Unit]	Jumlah Tempat Pemancingan [Unit]
(1)	(2)	(3)	(4)	(5)	(6)
001	BOJONGMANGGU	1	0	0	5
002	LANGONSARI	0	0	0	3
003	SUKASARI	1	0	0	1
004	RANCAMULYA	0	0	0	10
005	RANCATUNGKU	0	0	0	4
006	BOJONGKUNCI	0	0	0	3
<b>Jumlah</b>		<b>2</b>	<b>0</b>	<b>0</b>	<b>26</b>

Sumber : Profil Desa 2013

**Tabel 7.1 (Lanjutan)**  
**Jumlah Fasilitas Pariwisata dan Hiburan**  
**Menurut Desa di Kecamatan Pameungpeuk Tahun 2013**

Kode	Desa/Kelurahan	Jumlah Tempat Berkemah [Unit]	Jumlah Persewaan CD/DVD [Unit]	Jumlah Persewaan Playstation [Unit]	Warnet ( Unit )	Lainnya ( Unit )
(1)	(2)	(3)	(4)	(5)	(6)	(7)
001	BOJONGMANGGU	0	0	6	5	0
002	LANGONSARI	0	0	0	4	0
003	SUKASARI	0	0	0	6	0
004	RANCAMULYA	0	0	2	4	0
005	RANCATUNGKU	0	0	3	3	0
006	BOJONGKUNCI	0	0	0	2	0
<b>Jumlah</b>		<b>0</b>	<b>0</b>	<b>11</b>	<b>24</b>	<b>0</b>

Sumber : Profil Desa 2013

**Tabel 7.2**  
**Jumlah Fasilitas Pendukung Pariwisata**  
**Menurut Desa di Kecamatan Pameungpeuk Tahun 2013**


Kode	Desa/Kelurahan	Jumlah Hotel		Jumlah Penginapan (Hostel/Motel/Losmen/Wisma) [Unit]
		Berbintang [Unit]	Non Berbintang [Unit]	
(1)	(2)	(3)	(4)	(5)
001	BOJONGMANGGU	0	0	0
002	LANGONSARI	0	0	0
003	SUKASARI	0	0	0
004	RANCAMULYA	0	0	0
005	RANCATUNGKU	0	0	0
006	BOJONGKUNCI	0	0	0
<b>Jumlah</b>		<b>0</b>	<b>0</b>	<b>0</b>

Sumber : Profil Desa 2013

# **BAB 8**

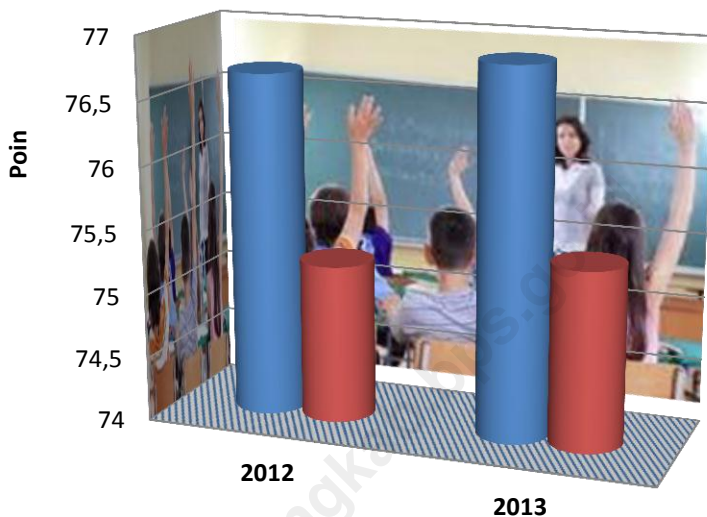
---

## **INDEKS PEMBANGUNAN MANUSIA ( IPM )**



<http://bandungkab.bps.go.id>

**Indeks Pembangunan manusia (IPM )  
kecamatan Pameungpeuk  
Tahun 2013**



	2012	2013
■ IPM KECAMATAN PAMEUNGPEUK	76,69	76,87
■ IPM KABUPATEN BANDUNG	75,24	75,40



**Tabel 8.1**  
**Indikator Pembangunan Manusia Kabupaten Bandung**  
**Menurut Kecamatan, Tahun 2013**

No	Kecamatan	Angka Harapan Hidup	Angka Melek Huruf	Rata-rata Lama Sekolah	Daya Beli	IPM
(1)	(2)	(3)	(4)	(5)	(6)	(7)
1	Ciwidey	69,85	98,73	7,15	637,65	73,54
2	Rancabali	69,44	98,26	7,76	653,76	74,90
3	Pasirjambu	71,26	99,31	7,72	653,83	76,12
4	Cimaung	70,80	97,06	7,49	640,88	74,20
5	Pangalengan	71,22	97,80	8,12	644,85	75,37
6	Kertasari	67,82	97,64	8,53	610,75	71,12
7	Pacet	67,68	97,96	7,95	623,35	71,66
8	Ibun	72,15	98,27	7,75	653,40	76,38
9	Paseh	69,14	98,20	7,60	641,76	73,68
10	Cikancung	66,29	98,76	8,91	628,16	72,14
11	Cicalengka	68,54	99,43	9,31	630,98	74,06
12	Nagreg	70,81	98,91	8,21	639,26	75,03
13	Rancaekek	72,50	99,43	9,44	658,19	78,45
14	Majalaya	72,23	98,54	8,75	642,15	76,35
15	Solokanjeruk	67,62	99,01	8,54	637,89	73,41
16	Ciparay	70,86	98,80	9,19	636,57	75,55
17	Baleendah	70,98	99,10	8,54	671,38	77,88
18	Arjasari	69,83	97,50	7,72	643,59	74,13
19	Banjaran	71,39	98,78	8,68	644,85	76,10
20	Cangkuang	71,10	99,17	8,73	637,62	75,50
<b>21</b>	<b>Pameungpeuk</b>	<b>70,93</b>	<b>99,35</b>	<b>9,63</b>	<b>647,53</b>	<b>76,87</b>
22	Katapang	69,45	99,45	8,46	635,67	74,30
23	Soreang	71,11	99,40	8,32	646,38	75,93
24	Kutawaringin	70,15	98,52	6,85	639,57	73,58
25	Margaasih	70,97	99,21	8,34	635,34	74,97
26	Margahayu	70,21	99,79	10,32	645,51	76,93
27	Dayeuhkolot	70,73	99,74	9,96	659,10	77,99
28	Bojongsoang	69,33	99,24	8,92	660,60	76,45
29	Cileunyi	72,82	99,61	9,84	659,44	79,06
30	Cilengkrang	71,29	98,39	8,65	652,03	76,49
31	Cimencyan	69,38	98,50	10,15	639,37	75,59
<b>Kab. Bandung</b>		<b>70,34</b>	<b>98,84</b>	<b>8,70</b>	<b>643,09</b>	<b>75,40</b>

Sumber : BPS Kabupaten Bandung, Survei Khusus IPM 2013

**Tabel 8.2**  
**Indeks Pembangunan Manusia Kabupaten Bandung**  
**Menurut Kecamatan, Tahun 2013**

No	Kecamatan	I n d e k s					IPM
		Kesehatan	Melek Huruf	Lama Sekolah	Pendidikan	Daya Beli	
(1)	(2)	(3)	(4)	(5)	(6)	(7)	(8)
1	Ciwidey	74,76	98,73	47,66	81,71	64,16	73,54
2	Rancabali	74,07	98,26	51,75	82,76	67,89	74,90
3	Pasirjambu	77,10	99,31	51,48	83,37	67,90	76,12
4	Cimaung	76,34	97,06	49,95	81,36	64,91	74,20
5	Pangalengan	77,03	97,80	54,17	83,26	65,83	75,37
6	Kertasari	71,36	97,64	56,86	84,04	57,95	71,12
7	Pacet	71,14	97,96	52,98	82,97	60,86	71,66
8	Ibun	78,58	98,27	51,69	82,74	67,80	76,38
9	Paseh	73,57	98,20	50,64	82,35	65,11	73,68
10	Cikancung	68,82	98,76	59,40	85,64	61,97	72,14
11	Cicalengka	72,57	99,43	62,09	86,99	62,62	74,06
12	Nagreg	76,36	98,91	54,74	84,18	64,54	75,03
13	Rancaekek	79,16	99,43	62,93	87,27	68,91	78,45
14	Majalaya	78,71	98,54	58,35	85,14	65,20	76,35
15	Solokanjeruk	71,03	99,01	56,92	84,98	64,22	73,41
16	Ciparay	76,43	98,80	61,28	86,29	63,91	75,55
17	Baleendah	76,63	99,10	56,95	85,05	71,96	77,88
18	Arjasari	74,71	97,50	51,45	82,15	65,54	74,13
19	Banjaran	77,32	98,78	57,86	85,14	65,83	76,10
20	Cangkuang	76,84	99,17	58,19	85,51	64,16	75,50
<b>21</b>	<b>Pameungpeuk</b>	<b>76,56</b>	<b>99,35</b>	<b>64,17</b>	<b>87,62</b>	<b>66,45</b>	<b>76,87</b>
22	Katapang	74,09	99,45	56,41	85,11	63,71	74,30
23	Soreang	76,85	99,40	55,49	84,76	66,18	75,93
24	Kutawaringin	75,25	98,52	45,65	80,89	64,61	73,58
25	Margaasih	76,62	99,21	55,62	84,68	63,63	74,97
26	Margahayu	75,35	99,79	68,79	89,46	65,98	76,93
27	Dayeuhkolot	76,22	99,74	66,42	88,63	69,12	77,99
28	Bojongsoang	73,89	99,24	59,49	85,99	69,47	76,45
29	Cileunyi	79,71	99,61	65,61	88,28	69,20	79,06
30	Cilengkrang	77,16	98,39	57,69	84,82	67,49	76,49
31	Cimenyang	73,97	98,50	67,68	88,23	64,56	75,59
<b>Kab. Bandung</b>		<b>75,56</b>	<b>98,84</b>	<b>58,01</b>	<b>85,23</b>	<b>65,42</b>	<b>75,40</b>

Sumber : BPS Kabupaten Bandung, Survei Khusus IPM 2013

**Tabel 8.3**  
**Indikator Pembangunan Manusia Kabupaten Bandung**  
**Menurut Kecamatan, Tahun 2012**

No	Kecamatan	Angka Harapan Hidup	Angka Melek Huruf	Rata-rata Lama Sekolah	Daya Beli	IPM
(1)	(2)	(3)	(4)	(5)	(6)	(7)
1	Ciwidey	69,85	98,42	7,39	637,59	73,64
2	Rancabali	69,40	98,08	7,80	653,32	74,83
3	Pasirjambu	71,25	99,00	7,92	653,33	76,15
4	Cimaung	70,79	96,82	7,52	640,42	74,13
5	Pangalengan	71,21	97,56	8,05	644,69	75,24
6	Kertasari	67,77	97,27	8,56	610,69	71,03
7	Pacet	67,65	97,78	7,95	623,02	71,57
8	Ibun	72,14	97,97	7,53	651,83	76,02
9	Paseh	69,13	97,85	7,67	640,57	73,56
10	Cikancung	65,63	98,48	8,91	627,39	71,65
11	Cicalengka	68,53	99,16	9,42	630,04	74,00
12	Nagreg	70,80	98,45	8,29	638,01	74,88
13	Rancaekek	72,47	99,34	9,26	656,76	78,17
14	Majalaya	72,21	98,41	8,60	640,68	76,09
15	Solokanjeruk	67,60	98,76	8,59	636,40	73,27
16	Ciparay	70,81	98,70	9,09	635,63	75,35
17	Baleendah	70,97	99,06	8,34	670,36	77,64
18	Arjasari	69,82	97,27	7,41	642,55	73,77
19	Banjaran	71,38	98,63	8,91	644,25	76,18
20	Cangkuang	71,09	99,00	8,88	636,82	75,51
<b>21</b>	<b>Pameungpeuk</b>	<b>70,92</b>	<b>99,18</b>	<b>9,60</b>	<b>645,95</b>	<b>76,69</b>
22	Katapang	69,44	99,38	8,01	634,43	73,84
23	Soreang	71,10	99,35	8,11	645,52	75,69
24	Kutawaringin	70,14	98,32	6,73	638,10	73,33
25	Margaasih	70,96	99,14	8,27	633,91	74,79
26	Margahayu	70,19	99,79	10,13	644,54	76,70
27	Dayeuhkolot	70,71	99,60	9,87	658,33	77,82
28	Bojongsong	69,32	99,07	8,89	660,15	76,34
29	Cileunyi	72,81	99,43	9,70	658,47	78,83
30	Cilengkrang	71,28	98,06	8,61	651,39	76,33
31	Cimendan	69,35	98,48	10,14	638,83	75,51
<b>Kab. Bandung</b>		<b>70,28</b>	<b>98,69</b>	<b>8,67</b>	<b>642,19</b>	<b>75,24</b>

Sumber : BPS Kabupaten Bandung, Survei Khusus IPM 2013

**8.4**  
**Indeks Pembangunan Manusia Kabupaten Bandung**  
**Menurut Kecamatan, Tahun 2012**

No	Kecamatan	I n d e k s					IPM
		Kesehatan	Melek Huruf	Lama Sekolah	Pendidikan	Daya Beli	
(1)	(2)	(3)	(4)	(5)	(6)	(7)	(8)
1	Ciwidey	74,74	98,42	49,25	82,03	64,15	73,64
2	Rancabali	73,99	98,08	51,97	82,71	67,78	74,83
3	Pasirjambu	77,08	99,00	52,79	83,60	67,79	76,15
4	Cimaung	76,32	96,82	50,12	81,26	64,80	74,13
5	Pangalengan	77,01	97,56	53,66	82,93	65,79	75,24
6	Kertasari	71,29	97,27	57,06	83,86	57,93	71,03
7	Pacet	71,08	97,78	52,98	82,85	60,78	71,57
8	Ibun	78,56	97,97	50,21	82,05	67,44	76,02
9	Paseh	73,55	97,85	51,13	82,28	64,84	73,56
10	Cikancung	67,72	98,48	59,40	85,45	61,79	71,65
11	Cicalengka	72,55	99,16	62,80	87,04	62,40	74,00
12	Nagreg	76,33	98,45	55,28	84,06	64,25	74,88
13	Rancaekek	79,12	99,34	61,70	86,80	68,58	78,17
14	Majalaya	78,69	98,41	57,31	84,71	64,86	76,09
15	Solokanjeruk	71,00	98,76	57,26	84,92	63,88	73,27
16	Ciparay	76,35	98,70	60,61	86,00	63,70	75,35
17	Baleendah	76,61	99,06	55,62	84,58	71,72	77,64
18	Arjasari	74,69	97,27	49,39	81,31	65,30	73,77
19	Banjaran	77,29	98,63	59,38	85,55	65,69	76,18
20	Cangkuang	76,81	99,00	59,21	85,74	63,97	75,51
<b>21</b>	<b>Pameungpeuk</b>	<b>76,54</b>	<b>99,18</b>	<b>63,98</b>	<b>87,45</b>	<b>66,08</b>	<b>76,69</b>
22	Katapang	74,07	99,38	53,38	84,04	63,42	73,84
23	Soreang	76,83	99,35	54,08	84,26	65,98	75,69
24	Kutawaringin	75,23	98,32	44,85	80,49	64,27	73,33
25	Margaasih	76,60	99,14	55,16	84,48	63,30	74,79
26	Margahayu	75,31	99,79	67,52	89,03	65,76	76,70
27	Dayeuhkolot	76,18	99,60	65,78	88,33	68,94	77,82
28	Bojongsoang	73,86	99,07	59,29	85,81	69,36	76,34
29	Cileunyi	79,68	99,43	64,68	87,84	68,97	78,83
30	Cilengkrang	77,13	98,06	57,42	84,51	67,34	76,33
31	Cimenyang	73,91	98,48	67,62	88,19	64,44	75,51
<b>Kab. Bandung</b>		<b>75,46</b>	<b>98,69</b>	<b>57,78</b>	<b>85,05</b>	<b>65,21</b>	<b>75,24</b>

Sumber : BPS Kabupaten Bandung, Survei Khusus IPM 2013

Halaman ini sengaja dikosongkan



<http://bandungkab.bps.go.id>

# DATA

Kecamatan Pameungpeuk Dalam Angka Tahun 2014 merupakan publikasi yang diterbitkan secara series oleh Badan Pusat Statistik Kabupaten Bandung. Menyajikan berbagai indikator pembangunan melalui informasi lintas sektor tentang keadaan geografis, pemerintahan, penduduk, sosial, pertanian, industri, dan ketenagakerjaan, perhubungan dan komunikasi serta pariwisata. Keragaman data terkumpul dari berbagai dinas, instansi dan lembaga baik pemerintah maupun swasta di Kecamatan Pameunpeuk. Kesenambungan penyajian diharapkan mampu memberikan gambaran perkembangan dari berbagai hasil pembangunan yang telah dilakukan dan dapat dijadikan sebagai bahan evaluasi ataupun acuan kebijakan di masa yang akan datang.



BADAN PUSAT STATISTIK  
KABUPATEN BANDUNG  
Komplek Pemkab Bandung  
Jl. Raya Soreang Km 17 Bandung 40911  
Telp. 022 5895905 Fax. 022 5880882  
Email : bps3204@bps.go.id