

# *Kecamatan Peukan Bada Dalam Angka*

**Peukan Bada District  
in Figures**

Volume 17  
**2024**

**RUMAH CUT NYAK DIEN**  
RUMAH CUT NYAK DIEN  
RUMAH CUT NYAK DIEN



**BADAN PUSAT STATISTIK  
KABUPATEN ACEH BESAR**  
BPS-Statistics Aceh Besar Regency



Rumah Cut Nyak Dien, Desa Lampisang



# Kecamatan Peukan Bada Dalam Angka

Peukan Bada District  
in Figures

Volume 17  
2024

RUMAH CUT NYAK DIEN  
THE HOUSE OF CUT NYAK DIEN

## **KECAMATAN PEUKAN BADA DALAM ANGKA**

### ***Peukan Bada District in Figures***

**2024**

Volume 17, 2024

Katalog /*Catalogue*: 1102001.1108120

ISSN: 2407-5272

Nomor Publikasi/*Publication Number*: 11080.24032

Ukuran Buku/*Book Size*: 14,8 cm x 21 cm

Jumlah Halaman/*Number of Pages* : xxvi + 108 hal/*pages*

Penyusun Naskah/*Manuscript Drafter*:

BPS Kabupaten Aceh Besar

*BPS-Statistics of Aceh Besar Regency*

Penyunting/*Editor*:

BPS Kabupaten Aceh Besar

*BPS-Statistics of Aceh Besar Regency*

Pembuat Kover/*Cover Designer*:

BPS Kabupaten Aceh Besar

*BPS-Statistics of Aceh Besar Regency*

Penerbit/*Publisher*

©BPS Kabupaten Aceh Besar/*BPS-Statistics of Aceh Besar Regency*

Sumber Ilustrasi/*Illustration Source*: Adi Nurhady (pegawai BPS Kabupaten Aceh Besar)

Dilarang mereproduksi dan/atau menggandakan sebagian atau seluruh isi

buku ini untuk tujuan komersial tanpa izin tertulis dari Badan Pusat Statistik Kabupaten Aceh Besar.

*It is prohibited to reproduce and/or duplicate part or all of this book for commercial purpose without permission from BPS-Statistics of Aceh Besar Regency*

**TIM PENYUSUN/COMPILERS**  
**KECAMATAN PEUKAN BADA DALAM ANGKA**  
***Peukan Bada District in Figures***  
**2024**  
Volume 17, 2024

**Pengarah/Director**  
Rusmadi

**Penanggung Jawab/Person in Charge**  
Rusmadi

**Penyunting/Editor**  
Nelly Eliza

**Pengolah Data dan Penulis Naskah/Data Processor and Writer**  
Annisa Kahmiliani

**Penata Letak/Layout Designer**  
Annisa Kahmiliani

**Penerjemah/Translator**  
Annisa Kahmiliani



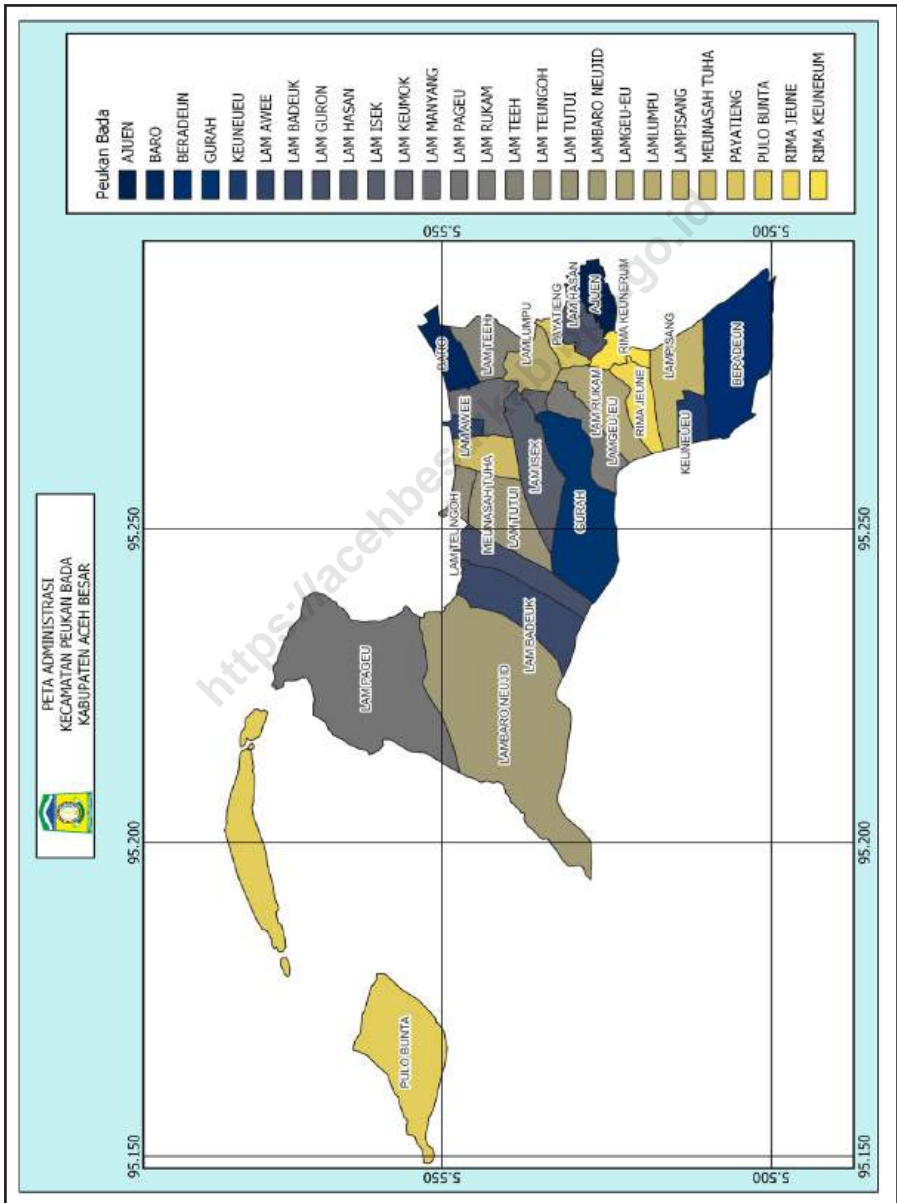
## **KONTRIBUTOR DATA/DATA CONTRIBUTORS**

1. Bappeda Aceh Besar/*Regional Planning Board of Aceh Besar Regency*
2. Badan Meteorologi Klimatologi dan Geofisika/*Meteorological, Climatology, and Geophysical Agency*
3. Badan Pusat Statistik/*BPS-Statistics Indonesia*
4. Badan Kepegawaian dan Pengembangan Sumber Daya Manusia Kabupaten Aceh Besar/*Personnel and Human Resources Development Agency of Aceh Besar Regency*
5. Dinas Kependudukan dan Pencatatan Sipil Kabupaten Aceh Besar/*Population and Civil Registration Office of Aceh Besar Regency*
6. Kantor Camat Peukan Bada/*Peukan Bada District Office*
7. Kementerian Pendidikan, Kebudayaan, Riset, dan Teknologi/*Ministry of Education, Culture, Research, and Technology*
8. Kementerian Agama/*Ministry of Religious Affair*
9. Dinas Kesehatan Kabupaten Aceh Besar/*Health Office of Aceh Besar Regency*





## PETA WILAYAH KECAMATAN PEUKAN BADA MAP OF PEUKAN BADA DISTRICT





**KEPALA BPS KABUPATEN ACEH BESAR**  
**HEAD OF BPS-STATISTICS ACEH BESAR**



**RUSMADI**





## KATA PENGANTAR

Assalamu'alaikum Warahmatullahi Wabarakatuh.

Kecamatan Peukan Bada Dalam Angka merupakan seri publikasi tahunan BPS yang menyajikan beragam jenis data yang bersumber dari Kantor Camat, BPS, dan instansi lain. Publikasi ini memuat gambaran umum tentang keadaan geografi dan iklim, pemerintahan, serta kondisi sosial-demografi dan perekonomian di Kecamatan Peukan Bada. Beberapa tabel tertentu menyajikan data pada tingkat desa tergantung pada ketersediaan data.

Untuk memenuhi kebutuhan data terkini, publikasi Kecamatan Peukan Bada dalam Angka 2024 menyajikan data tahun 2023 yang terbit pada Bulan September 2024 yang meliputi kependudukan, pertanian, pendidikan, kesehatan, dan lain – lain. Publikasi ini terbit setiap satu tahun sekali dengan data rujukan tahun sebelumnya. Seiring dengan meningkatnya kebutuhan konsumen data, publikasi Kecamatan Peukan Bada dalam Angka akan terus mengalami penyempurnaan baik struktur maupun muatannya.

Publikasi ini dapat terwujud berkat kerja sama dan bantuan dari berbagai pihak. Kepada semua pihak yang telah memberikan kontribusi, kami sampaikan penghargaan dan terima kasih. Mudah – mudahan statistik yang disajikan memberi manfaat bagi banyak pihak untuk berbagai keperluan. Kami mengharapkan tanggapan dan saran dari pengguna publikasi ini untuk perbaikan edisi yang akan datang.

Wassalamu'alaikum Warahmatullahi Wabarakatuh.

Kota Jantho, 26 September 2024

Kepala BPS  
Kabupaten Aceh Besar



**Rusmadi**



## **PREFACE**

*Peukan Bada District in Figures is an annual BPS publication series that presents various types of data sourced from the Camat Office, BPS, and other agencies. This publication contains an overview of the geographical and climatic conditions, governance, as well as socio-demographic and economic conditions in Peukan Bada District. Certain tables present data at the village level depending on data availability.*

*To meet the needs of the latest data, the publication of Peukan Bada District in Figures 2024 presents data for 2023 which was published in September 2024 which includes population, agriculture, education, health, and others. This publication is published once a year with reference data from the previous year. Along with the increasing needs of data consumers, the publication of Peukan Bada in Figures will continue to experience improvements in both its structure and content.*

*This publication was made possible thanks to the cooperation and assistance of various parties. To all those who have contributed, we express our appreciation and gratitude. Hopefully the statistics presented will benefit many parties for various purposes. We look forward to feedback and suggestions from users of this publication for improvements to future editions.*

*Kota Jantho, 26 September 2024  
Head of BPS-Statistics Aceh Besa*



**Rusmadi**

## DAFTAR ISI/CONTENTS

	Halaman <i>Page</i>
Kata Pengantar .....	xi
Preface .....	xii
Daftar Isi/ <b>Contents</b> .....	xiii
Daftar Tabel/ <b>List of Tables</b> .....	xv
Daftar Gambar/ <b>List of Figures</b> .....	xxi
Penjelasan Umum/ <b>Explanatory Notes</b> .....	xxiii
Daftar Singkatan/ <b>List of Abbreviation</b> .....	xxv
1. Geografi dan Iklim/ <i>Geography and Climate</i> .....	1
2. Geografi dan Iklim/ <i>Geography and Climate</i> .....	11
3. Penduduk/ <i>Population</i> .....	19
4. Sosial dan Kesejahteraan Rakyat/ <i>Social and Welfare</i> .....	29
5. Pertanian/ <i>Agriculture</i> .....	66
6. Pariwisata, Transportasi, dan Komunikasi/ <i>Tourism, Transportation, and Communication</i> .....	79
7. Perbankan, Koperasi, dan Perdagangan/ <i>Banking, Cooperative, and Trade</i> .....	93
Daftar Pustaka/ <b>Bibliography</b> .....	107





## DAFTAR TABEL/LIST OF TABLES

	Halaman Page
<b>1. GEOGRAFI DAN IKLIM/GEOGRAPHY AND CLIMATE</b>	
<b>1.1 KEADAAN GEOGRAFI GEOGRAPHY CONDITION</b>	
1.1.1 Luas Daerah Menurut Desa/Kelurahan di Kecamatan Peukan Bada, 2023 <i>Total Area by Villages/Kelurahan in Peukan Bada District, 2023 .....</i>	6
1.1.2 Jarak ke Ibukota Kecamatan dan Ibukota Kabupaten Menurut Desa/Kelurahan di Kecamatan Peukan Bada (km), 2023 <i>Distance to the District Capital and Regency Capital by Villages/ Kelurahan in Peukan Bada District (km), 2023.....</i>	8
<b>1.2 KEADAAN IKLIM CLIMATE CONDITION</b>	
1.2.1 Pengamatan Unsur Iklim Menurut Bulan di Stasiun Sultan Iskandar Muda, 2024 <i>Observation of Climate Elements by Month at Sultan Iskandar Muda Station, 2024 .....</i>	10
<b>2. GEOGRAFI DAN IKLIM/GEOGRAPHY AND CLIMATE</b>	
<b>2.1 WILAYAH ADMINISTRATIF ADMINISTRATIVE AREA</b>	
2.1.1 Jumlah Dusun Menurut Desa/Kelurahan di Kecamatan Peukan Bada, 2023 <i>Number of Dusun by Villages/Kelurahan in Peukan Bada District, 2023 .....</i>	15
<b>2.2 SUMBER DAYA MANUSIA HUMAN RESOURCES</b>	
2.2.1 Jumlah Pegawai Negeri Sipil Menurut Pemerintah Daerah dan Jenis Kelamin, 2023 <i>Number of Civil Servants by Local Government and Sex, 2023 .....</i>	16
2.2.2 Jumlah Pegawai Negeri Sipil Pemerintah Daerah Kecamatan Peukan Bada Menurut Tingkat Pendidikan dan Jenis Kelamin, 2023 <i>Number of Civil Servants of Peukan Bada District Government by Educational Level and Sex, 2023 .....</i>	17

**3. PENDUDUK/POPULATION**

3.1 Penduduk, Distribusi Persentase Penduduk, Kepadatan Penduduk, Rasio Jenis Kelamin Penduduk Menurut Desa/Kelurahan di Kecamatan Peukan Bada, 2023  
*Population, Percentage Distribution of Population, Population Density, and Population Sex Ratio by Villages/Kelurahan in Peukan Bada District, 2023*..... 24

3.2 Jumlah Penduduk Menurut Kelompok Umur dan Jenis Kelamin di Kecamatan Peukan Bada, 2023  
*Population by Age Groups and Sex in Peukan Bada District, 2023*..... 28

**4. SOSIAL DAN KESEJAHTERAAN RAKYAT/SOCIAL AND WELFARE**

**4.1 PENDIDIKAN  
EDUCATION**

4.1.1 Banyaknya Desa<sup>1</sup>/Kelurahan yang Memiliki Fasilitas Sekolah Menurut Tingkat Pendidikan di Kecamatan Peukan Bada, 2021–2023  
*Number of Villages<sup>1</sup>/Kelurahan Having Educational Facilities by Educational Level in Peukan Bada District, 2021–2023*..... 34

4.1.2 Jumlah Sekolah Menurut Tingkat Pendidikan di Kecamatan Peukan Bada, 2022/2023 dan 2023/2024  
*Number of Schools by Educational Level in Peukan Bada District, 2022/2023 and 2023/2024*..... 35

4.1.3 Jumlah Guru Menurut Tingkat Pendidikan di Kecamatan Peukan Bada, 2022/2023 dan 2023/2024  
*Number of Teachers by Educational Level in Peukan Bada District, 2022/2023 and 2023/2024*..... 36

4.1.4 Jumlah Murid Menurut Tingkat Pendidikan di Kecamatan Peukan Bada, 2022/2023 dan 2023/2024  
*Number of Pupils by Educational Level in Peukan Bada District, 2022/2023 and 2023/2024*..... 37

**4.2 KESEHATAN  
HEALTH**

4.2.1	Banyaknya Desa <sup>1</sup> /Kelurahan yang Memiliki Sarana Kesehatan Menurut Jenis Sarana Kesehatan di Kecamatan Peukan Bada, 2021–2023 <i>Number of Villages<sup>1</sup>/Kelurahan Health Facilities by Type of Health Facilities in Peukan Bada District, 2021–2023</i> .....	38
4.2.2	Banyaknya Warga Penderita Kekurangan Gizi Menurut Desa/Kelurahan di Kecamatan Peukan Bada, 2021 <i>Number of People with Malnutrition by Villages/Kelurahan in Peukan Bada District, 2021</i> .....	39
<b>4.3</b>	<b>PERUMAHAN DAN LINGKUNGAN HOUSING AND ENVIRONMENT</b>	
4.3.1	Banyaknya Desa <sup>1</sup> /Kelurahan Menurut Sumber Air Minum Sebagian Besar Keluarga di Kecamatan Peukan Bada, 2020–2021 <i>Number of Villages<sup>1</sup>/Kelurahan by Drinking Water Source of Majority Family in Peukan Bada District, 2020–2021</i> .....	41
4.3.2	Banyaknya Keluarga Menurut Desa/Kelurahan dan Jenis Pengguna Listrik di Kecamatan Peukan Bada, 2021 <i>Number of Family by Villages/Kelurahan and Type of Electricity Consumer in Peukan Bada District, 2021</i> .....	42
4.3.3	Banyaknya Desa <sup>1</sup> /Kelurahan Menurut Sumber Penerangan Jalan Utama Desa/Kelurahan di Kecamatan Peukan Bada, 2020–2021 <i>Number of Villages<sup>1</sup>/Kelurahan by Source of Villages/Kelurahan's Main Street Illumination in Peukan Bada District, 2020–2021</i> .....	44
4.3.4	Banyaknya Desa <sup>1</sup> /Kelurahan Menurut Penggunaan Fasilitas Tempat Buang Air Besar Sebagian Besar Keluarga di Kecamatan Peukan Bada, 2020–2021 <i>Number of Villages<sup>1</sup>/Kelurahan by Toilet Facility Used by Majority Family in Peukan Bada District, 2020–2021</i> .....	45
4.3.5	Banyaknya Desa/Kelurahan Menurut Jenis Bahan Bakar untuk Memasak yang Digunakan Sebagian Besar Keluarga di Kecamatan Peukan Bada, 2021 <i>Number of Villages/Kelurahan by Type of Cooking Fuel Used by Majority Family in Peukan Bada District, 2021</i> .....	46

**4.4 AGAMA DAN SOSIAL LAINNYA**  
**RELIGION AND OTHER SOCIAL AFFAIRS**

4.4.1	Jumlah Tempat Peribadatan Menurut Desa/Kelurahan di Kecamatan Peukan Bada, 2021 <i>Number of Worship Places by Villages/Kelurahan in Peukan Bada District, 2021</i> .....	47
4.4.2	Banyaknya Kejadian Bencana Alam Menurut Desa/Kelurahan dan Jenis Bencana Alam di Kecamatan Peukan Bada, 2021 <i>Number of Natural Disaster Events by Villages/Kelurahan and Type of Natural Disaster in Peukan Bada District, 2021</i> .....	49
4.4.3	Banyaknya Korban Jiwa Akibat Bencana Alam Menurut Desa/Kelurahan dan Jenis Bencana Alam di Kecamatan Peukan Bada, 2021 <i>Number of Fatalities Due to Natural Disasters by Villages/Kelurahan and Type of Natural Disaster in Peukan Bada District, 2021</i> .....	55
4.4.4	Keberadaan Fasilitas/Upaya Antisipasi/Mitigasi Bencana Alam Menurut Desa/Kelurahan di Kecamatan Peukan Bada, 2021 <i>Existence of Facilities/Efforts for Anticipation/Mitigation of Natural Disasters by Villages/Kelurahan by Villages/Kelurahan in Peukan Bada District, 2021</i> .....	61
4.4.5	Banyaknya Desa/Kelurahan yang Memiliki Kelompok Kegiatan Olahraga Menurut Jenis Olahraga dan Ketersediaan Fasilitas/Lapangan Olahraga di Kecamatan Peukan Bada, 2021 <i>Number of Villages/Kelurahan Having Sport Activities Groups by Type of Sport and Availability of Sport Facilities/Fields in Peukan Bada District, 2021</i> .....	65
 <b>5. PERTANIAN/AGRICULTURE</b>		
5.1	Luas Panen Tanaman Sayuran dan Buah-buahan Semusim Menurut Jenis Tanaman di Kecamatan Peukan Bada (ha), 2020–2023 <i>Harvested Area of Seasonal Vegetables and Fruits by Kind of Plant in Peukan Bada District (ha), 2020–2023</i> .....	72
5.2	Produksi Tanaman Sayuran dan Buah-buahan Semusim Menurut Jenis Tanaman di Kecamatan Peukan Bada (kuintal), 2020–2023 <i>Production of Seasonal Vegetables and Fruits by Kind of Plant in Peukan Bada District (quintal), 2020–2023</i> .....	73

5.3	<p>Luas Panen Tanaman Biofarmaka Menurut Jenis Tanaman di Kecamatan Peukan Bada (m<sup>2</sup>), 2020–2023 <i>Harvested Area of Medicinal Plants by Kind of Plant in Peukan Bada District (m<sup>2</sup>), 2020–2023</i> .....</p>	74
5.4	<p>Produksi Tanaman Biofarmaka Menurut Jenis Tanaman di Kecamatan Peukan Bada (kg), 2020–2023 <i>Production of Medicinal Plants by Kind of Plant in Peukan Bada District (kg), 2020–2023</i>.....</p>	75
5.5	<p>Luas Panen Tanaman Hias Menurut Jenis Tanaman di Kecamatan Peukan Bada (m<sup>2</sup>), 2020–2023 <i>Harvested Area of Ornamental Plants by Kind of Plant in Peukan Bada District (m<sup>2</sup>), 2020–2023</i> .....</p>	76
5.6	<p>Produksi Tanaman Hias Menurut Jenis Tanaman di Kecamatan Peukan Bada (tangkai), 2020–2023 <i>Production of Ornamental Plants by Kind of Plant in Peukan Bada District (stalks), 2020–2023</i>.....</p>	77
5.7	<p>Produksi Buah-Buahan dan Sayuran Tahunan Menurut Jenis Tanaman di Kecamatan Peukan Bada (kuintal), 2020–2023 <i>Production of Annual Fruits and Vegetables by Kind of Plant in Peukan Bada District (quintal), 2020–2023</i> .....</p>	78
<b>6.</b>	<b>PARIWISATA, TRANSPORTASI, DAN KOMUNIKASI/TOURISM, TRANSPORTATION, AND COMMUNICATION</b>	
<b>6.1</b>	<b>PARIWISATA TOURISM</b>	
6.1.1	<p>Jumlah Sarana Akomodasi Menurut Desa/Kelurahan dan Jenis Akomodasi di Kecamatan Peukan Bada, 2021 <i>Number of Accomodation Facilities by Villages/Kelurahan and Type of Accomodation in Peukan Bada District, 2021</i> .....</p>	81
<b>6.2</b>	<b>TRANSPORTASI TRANSPORTATION</b>	
6.2.1	<p>Prasarana dan Sarana Transportasi Antar Desa/Kelurahan Menurut Desa/Kelurahan di Kecamatan Peukan Bada, 2021 <i>Inter-Villages/Kelurahan Transportation Infrastructure and Facilities by Villages/Kelurahan in Peukan Bada District, 2021</i> .....</p>	83

**6.3 KOMUNIKASI  
COMMUNICATION**

6.3.1	Keberadaan Kantor Pos/Pos Pembantu/Rumah Pos, Pos Keliling, dan Perusahaan/Agen Jasa Ekspedisi Swasta Menurut Desa/Kelurahan di Kecamatan Peukan Bada, 2021 <i>Number of Post Office/Subsidiary of Post Office, Mobile Portal Service, Private Expedition Service Company by Villages/Kelurahan in Peukan Bada District, 2021</i> .....	87
6.3.2	Jumlah Menara Telepon seluler dan Operator Layanan Komunikasi Telepon Seluler Menurut Desa/Kelurahan di Kecamatan Peukan Bada, 2021 <i>Number of Base Transceiver Station (BTS) and Cellular Phone Communication Service Operators by Villages/Kelurahan in Peukan Bada District, 2021</i> .....	89
6.3.3	Kekuatan Sinyal Telepon Seluler dan Jenis Sinyal Internet Telepon Seluler Menurut Desa/Kelurahan di Kecamatan Peukan Bada, 2021 <i>The Strenght of Celular Phone Signal by Villages/Kelurahan in Peukan Bada District, 2021</i> .....	91
<b>7.</b>	<b>PERBANKAN, KOPERASI, DAN PERDAGANGAN/BANKING, COOPERATIVE, AND TRADE</b>	
7.1	Banyaknya Sarana Lembaga Keuangan Bank Menurut Desa/Kelurahan dan Jenis Bank di Kecamatan Peukan Bada, 2021 <i>Number of Bank by Villages/Kelurahan and Type of Bank in Peukan Bada District, 2021</i> .....	96
7.2	Banyaknya Koperasi Aktif Menurut Menurut Desa/Kelurahan dan Jenis Koperasi di Kecamatan Peukan Bada, 2021 <i>Number of Cooperative by Villages/Kelurahan and Type of Cooperative in Peukan Bada District, 2021</i> .....	98
7.3	Banyaknya Sarana Perdagangan Menurut Desa/Kelurahan dan Jenis Sarana Perdagangan di Kecamatan Peukan Bada, 2021 <i>Number of Trade Facilities by Villages/Kelurahan and Type of Trade Facilities in Peukan Bada District, 2021</i> .....	102

## DAFTAR GAMBAR/LIST OF FIGURES

		Halaman Page
1.1	Persentase Luas Daerah menurut Desa (%), 2023 <i>Total Area by Village (%), 2023</i> .....	4
1.2	Jarak ke Ibukota Kecamatan Menurut Desa di Kecamatan Peukan Bada (km), 2023 <i>Distance to the District Capital by Village in Peukan Bada District (km), 2023</i> .....	5
2.1	Jumlah Pegawai Negeri Sipil Pemerintah Daerah Kecamatan Peukan Bada Menurut Tingkat Pendidikan, 2023 <i>Number of Civil Servants of Peukan Bada District Government by Educational Level, 2023</i> .....	14
3.1	Persentase Penduduk Menurut Desa di Kecamatan Peukan Bada, 2023 <i>Percentage of Population by Villages in Peukan Bada District, 2023</i>	
3.2	Jumlah Penduduk Menurut Kelompok Umur di Kecamatan Peukan Bada, 2023 <i>Population by Age Groups in Peukan Bada District, 2023</i> .....	23
4.1	Jumlah Sekolah Menurut Tingkat Pendidikan di Kecamatan Peukan Bada, Tahun Ajaran 2023/2024 <i>Number of Schools by Educational Level in Peukan Bada District, School Year 2023/2024</i> .....	32
4.2	Jumlah Sarana Kesehatan di Kecamatan Peukan Bada, 2023 <i>Number of Health Facility in Peukan Bada District, 2023</i> .....	33
5.1	Luas Panen Tanaman Hortikultura di Kecamatan Peukan Bada (Ha), 2023 <i>Harvested Area of Horticultural Plants in Peukan Bada District (Ha), 2023</i> .....	70
5.2	Produksi Tanaman Hortikultura di Kecamatan Peukan Bada (Kuintal), 2023 <i>Production of Horticultural Plants in Peukan Bada District (Quintal), 2023</i> .....	71





## PENJELASAN UMUM/EXPLANATORY NOTES

Tanda-tanda, satuan-satuan, dan lain-lainnya yang digunakan dalam publikasi ini adalah sebagai berikut:

*Symbols, measurement units, and acronyms which are used in this publication, are as follows:*

### 1. TANDA-TANDA/SYMBOLS

Data tidak tersedia/ <i>Data not available</i> .....	: ...
Tidak ada atau nol / <i>Null or zero</i> .....	: -
Data dapat diabaikan/ <i>Data negligible</i> .....	: 0
Tanda decimal/ <i>Decimal point</i> .....	: ,
Data tidak dapat ditampilkan/ <i>Not applicable</i> .....	: NA
Angka estimasi/ <i>Estimated figures</i> .....	: e
Angka diperbaiki/ <i>Revised figures</i> .....	: r
Angka sementara/ <i>Preliminary figures</i> .....	: x
Angka sangat sementara/ <i>Very preliminary figures</i> .....	: xx
Angka sangat sangat sementara/ <i>Very very preliminary figures</i> .....	: xxx

### 2. SATUAN/UNITS

barel/ <i>barrel</i> .....	: 158,99 liter/ <i>litres</i> = 1/6,2898 m <sup>3</sup>
hektar (ha)/ <i>hectare (ha)</i> .....	: 10 000 m <sup>2</sup>
kilometer (km)/ <i>kilometres (km)</i> .....	: 1 000 meter/ <i>meters (m)</i>
knot/ <i>knot</i> .....	: 1,8523 km/jam ( <i>km/hour</i> )
kuintal/ <i>quintal</i> .....	: 100 kg
KWh .....	: 1 000 Watt hour
MWh .....	: 1 000 KWh
liter (untuk beras)/ <i>litre (for rice)</i> .....	: 0,80 kg
MMSCF .....	: 1/35,3 m <sup>3</sup>
metrik ton (m.ton)/ <i>metric ton (m. ton)</i> .....	: 0,98421 long ton = 1 000 kg
ons/ <i>ounce</i> .....	: 28,31 gram/ <i>grams</i>
ton .....	: 1 000 kg

Satuan lain: buah, dus, butir, helai/lembar, kaleng, batang, pulsa, ton kilometer (ton-km), jam, menit, persen (%).

*Other units: unit, pack, pieces, sheet, tin, pulse, ton-kilometres(ton-km), hour, minute, percent (%).*

Perbedaan angka di belakang koma disebabkan oleh pembulatan angka.  
*The difference in decimal numbers is caused by rounding.*



## DAFTAR SINGKATAN/LIST OF ABBREVIATION

SI	: Stasiun Iklim/ <i>Climate Station</i>
SMPK	: Stasiun Meterologi Pertanian Khusus/ <i>Special Agricultural Meteorological Station</i>
t.t	: Tempat tidur/ <i>Bed</i>
BCG	: Bacillus Calmette Guerin
DPT	: Difteri, Pertusis, Tetanus/ <i>Diphtheria, Tetanus, and Pertussis</i>
TT	: Tetanus Toxoid
IOT	: Industri Obat Tradisional/ <i>Traditional Medicine Industry</i>
IKOT	: Industri Kecil Obat Tradisional/ <i>Traditional Medicine Small Industry</i>
Alkes	: Alat kesehatan/ <i>Health Kits</i>
PKRT	: Perbekalan Kesehatan Rumah tangga/ <i>Household Health Logistics</i>
Kompl	: Komplemen/ <i>Complement</i>
IRTP	: Industri Pangan Produksi Rumah Tangga/ <i>Foods Home Industry</i>
PBF	: Pedagang Besar Farmasi/ <i>Pharmacy Whole-seller</i>
GFK	: Gudang Farmasi Kab/Kota/Regency/ <i>Municipality Pharmacy Warehouse</i>
RB	: Rumah Bersalin/ <i>Delivery House</i>
Pustu	: Puskesmas pembantu/ <i>Auxiliary Public Health Center</i>
BP	: Balai Pengobatan/ <i>Polyclinic</i>
TPS	: Tempat Pembuangan Sampah Sementara / <i>landfill</i>
Jamkesmas	: Jaminan kesehatan masyarakat miskin/ <i>Poor public health insurance</i>
PJKMU	: Program Jaminan Kesehatan Masyarakat Umum/ <i>General Public Health Insurance Program</i>
SIUP	: Surat Ijin Usaha Perdagangan/ <i>Trading Permission Letter</i>
TDP	: Tanda Daftar Perusahaan/ <i>Company Registration Identity</i>
API	: Angka Pengenal Importir/ <i>Importer's Identity Number</i>





**BAB 1**  
**GEOGRAFI DAN IKLIM**  
*GEOGRAPHY AND CLIMATE*

<https://www.bps.go.id>



**ULASAN**

Kecamatan Peukan Bada berbatasan langsung dengan Kecamatan Pulo Aceh dan Selat Malaka disebelah utara, Kecamatan Lhoknga disebelah selatan, disebelah barat Samudra Indonesia, serta Kecamatan Darul Imarah dan Kota Banda Aceh disebelah timur. Kecamatan Peukan Bada merupakan salah satu kecamatan di Kabupaten Aceh Besar yang mempunyai luas sekitar 36,25 km<sup>2</sup> (3.625 Ha). Kecamatan Peukan Bada juga memiliki 4 Mukim dan 26 Gampong. Letak Geografis Kecamatan Peukan Bada berada di area bukan pesisir.

Mukim Lam Pageu merupakan mukim yang memiliki luas terbesar dengan luas wilayah sebesar 15,07 km<sup>2</sup> sedangkan mukim Baroh memiliki luas terkecil dengan luas wilayah sebesar 2,47 km<sup>2</sup>. Lambaro merupakan gampong yang memiliki luas terbesar dengan luas wilayah sebesar 6,73 Ha sedangkan gampong Lamteungoh merupakan gampong yang memiliki luas terkecil dengan luas wilayah sebesar 0,11.

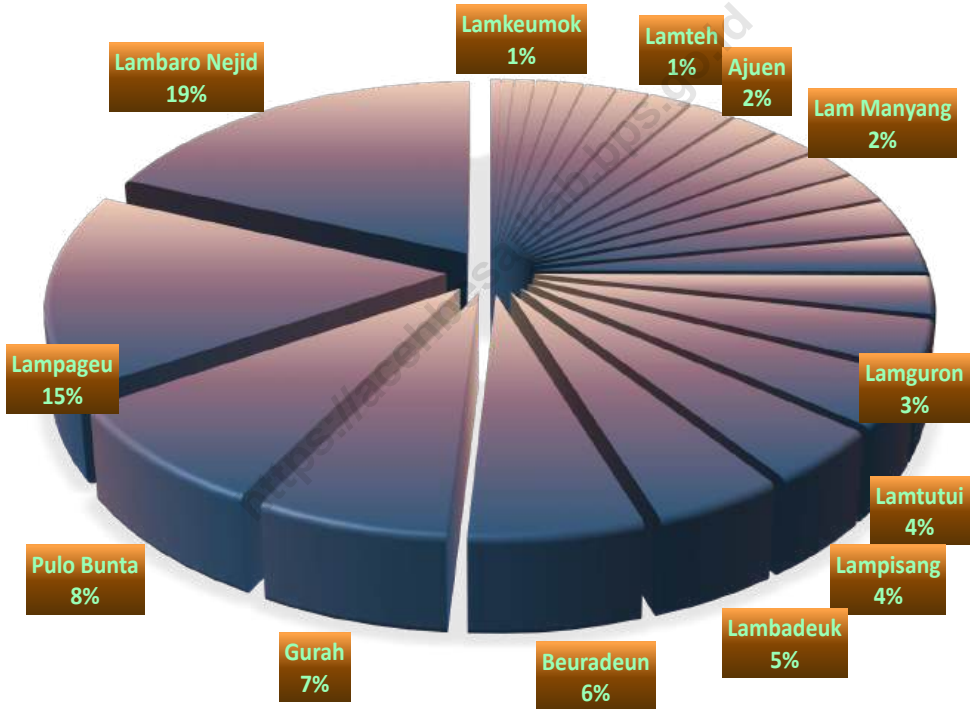
Berdasarkan unsur iklim di Stasiun Sultan Iskandar Muda, rata-rata curah hujan per bulan sebesar 211 mm dengan jumlah hari hujan sebanyak 184 hari pada tahun 2023. Bulan Januari memiliki curah hujan terbesar yaitu 603,7 mm. Bulan November paling sering hujan yaitu 26 hari.

**DESCRIPTION**

*Peukan Bada District borders directly with Pulo Aceh District and the Malacca Strait to the north, Lhoknga District to the south, the Indonesian Ocean to the west, and Darul Imarah District and Banda Aceh City to the east. Peukan Bada District is one of the sub-districts in Aceh Besar Regency which has an area of around 36.25 km<sup>2</sup> (3,625 Ha). Peukan Bada District also has 4 Mukim and 26 Gampong. Geographical location of Peukan Bada District is in a non-coastal area.*

*Mukim Lam Pageu is the mukim with the largest area with an area of 15.07 km<sup>2</sup> while the Baroh mukim has the smallest area with an area of 2.47 km<sup>2</sup>. Lambaro is the gampong with the largest area with an area of 6.73 Ha, while Lamteungoh gampong is the smallest gampong with an area of 0.11.*

*Based on the observation of climate elements at Sultan Iskandar Muda Station, the average of precipitation in a month was 211 mm with a total of 184 rainy days in 2023. January had the highest precipitation of 603.7 mm. November had the most frequent rainfall with 26 days.*

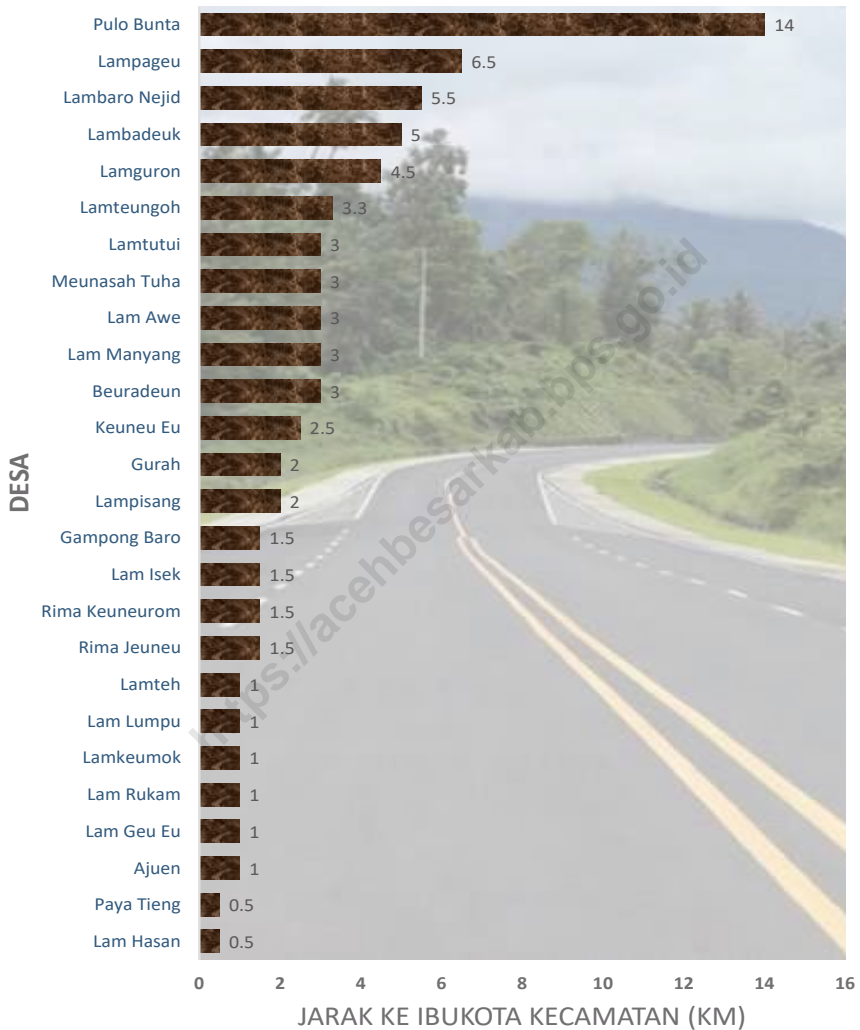


Sumber/Source: Bappeda Aceh Besar/Regional Planning Board of Aceh Besar Regency

**Gambar** 1.1  
**Figures**

**Persentase Luas Daerah menurut Desa (%), 2023**  
**Total Area by Village (%), 2023**





Sumber: Badan Pusat Statistik, Pendataan Potensi Desa (Podes) 2021/  
 Source: BPS-Statistics Indonesia, Village Potential Data Collecting 2021

**Gambar** 1.2  
**Figures**

**Jarak ke Ibukota Kecamatan Menurut Desa di Kecamatan Peukan Bada (km), 2023**  
**Distance to the District Capital by Village in Peukan Bada District (km), 2023**

## 1.1 KEADAAN GEOGRAFI GEOGRAPHY CONDITION

**Tabel 1.1.1 Luas Daerah Menurut Desa/Kelurahan di Kecamatan Peukan Bada, 2023**  
**Table Total Area by Villages/Kelurahan in Peukan Bada District, 2023**

Desa/Kelurahan Village/Kelurahan	Luas Total Area (km <sup>2</sup> /sq,km)	Persentase terhadap Luas Kecamatan Percentage to District Area
(1)	(2)	(3)
Beuradeun	2,23	6,15
Keuneu Eu	0,35	0,97
Lampisang	1,54	4,25
Rima Jeuneu	0,69	1,90
Rima Keuneurom	0,4	1,10
Ajuen	0,75	2,07
Lam Hasan	0,81	2,23
Paya Tieng	0,51	1,41
Lam Geu Eu	0,99	2,73
Lam Rukam	0,77	2,12
Gurah	2,45	6,76
Lam Isek	1,39	3,83
Lamkeumok	0,19	0,52
Lam Lumpu	1,06	2,92
Lamteh	0,51	1,41
Gampong Baro	0,06	0,17
Lam Manyang	0,77	2,12
Lam Awe	0,33	0,91
Meunasah Tuha	0,81	2,23
Lamteungoh	0,11	0,30

Lanjutan Tabel/*Continued Table 1.1.1*

<b>Desa/Kelurahan Village/Kelurahan</b>	<b>Luas Total Area (km<sup>2</sup>/sq,km)</b>	<b>Persentase terhadap Luas Kecamatan Percentage to District Area</b>
(1)	(2)	(3)
Lamtutui	1,46	4,03
Lamguron	1,09	3,01
Lambadeuk	1,68	4,63
Lambaro Nejid	6,73	18,57
Lampageu	5,57	15,37
Pulo Bunta	3	8,28
<b>Kecamatan Peukan Bada</b>	<b>36,25</b>	<b>100</b>

Catatan/Note: Qanun Kabupaten Aceh Besar Nomor 2 Tahun 2019 tentang RPJM Kabupaten Aceh Besar Tahun 2017-2023/*Based on Qanun Regulation Number 2 - 2019 About Medium Development Regional Planning of Aceh Besar Regency 2017-2023*  
 Sumber/Source: Bappeda Aceh Besar/*Regional Planning Board of Aceh Besar Regency*

**Tabel**  
**Table** 1.1.2

**Jarak ke Ibukota Kecamatan dan Ibukota Kabupaten Menurut Desa/Kelurahan di Kecamatan Peukan Bada (km), 2023**  
*Distance to the District Capital and Regency Capital by Villages/Kelurahan in Peukan Bada District (km), 2023*

<b>Desa/Kelurahan</b> <i>Village/Kelurahan</i>	<b>Jarak ke Ibukota Kecamatan</b> <i>Distance to District Capital</i>	<b>Jarak ke Ibukota Kabupaten</b> <i>Distance to Regency Capital</i>
(1)	(2)	(3)
Beuradeun	3	60,5
Keuneu Eu	2,5	60,5
Lampisang	2	60
Rima Jeuneu	1,5	60
Rima Keuneurom	1,5	60
Ajuen	1	55
Lam Hasan	0,5	56
Paya Tieng	0,5	58
Lam Geu Eu	1	59
Lam Rukam	1	56
Gurah	2	60
Lam Isek	1,5	57
Lamkeumok	1	56
Lam Lumpu	1	56
Lamteh	1	63
Gampong Baro	1,5	63
Lam Manyang	3	65
Lam Awe	3	70
Meunasah Tuha	3	71
Lamteungoh	3,3	64,3

Lanjutan Tabel/*Continued Table* 1.1.2

<b>Desa/Kelurahan Village/Kelurahan</b>	<b>Jarak ke Ibukota Kecamatan <i>Distance to District Capital</i></b>	<b>Jarak ke Ibukota Kabupaten <i>Distance to Regency Capital</i></b>
(1)	(2)	(3)
Lamtutui	3	64
Lamguron	4,5	75
Lambadeuk	5	75
Lambaro Nejid	5,5	76
Lampageu	6,5	77
Pulo Bunta	14	85

Sumber/*Source*: Badan Pusat Statistik, Pendataan Potensi Desa (Podes) 2021/*BPS-Statistics Indonesia, Village Potential Data Collecting 2021*

## 1.2 KEADAAN IKLIM CLIMATE CONDITION

**Tabel 1.2.1 Pengamatan Unsur Iklim Menurut Bulan di Stasiun Sultan Iskandar Muda, 2024**  
**Table Observation of Climate Elements by Month at Sultan Iskandar Muda Station, 2024**

Bulan Month	Jumlah Curah Hujan Number of Precipitation (mm)	Jumlah Hari Hujan (hari) Number of Rainy Days (day)
(1)	(2)	(3)
Januari/January	603,7	16
Februari/February	355,9	17
Maret/March	253,6	12
April/April	59,8	6
Mei/May	64,5	14
Juni/June	72,3	9
Juli/July	111,6	8
Agustus/August	53,7	11
September/September	131,6	20
Oktober/October	199,6	25
November/November	411,9	26
Desember/December	217,9	20
Rata-rata/Average	211	15

Sumber/Source: Badan Meteorologi, Klimatologi, dan Geofisika/Meteorology, Climatology, and Geophysical Agency



**BAB 2**  
**PEMERINTAHAN**  
*GOVERNMENT*

<https://www.bps.go.id>





## ULASAN

**Kecamatan Peukan Bada** terdiri dari **94 dusun** yang tersebar di **26 desa administratif**. Satu desa di Kecamatan Peukan Bada terdiri dari tiga sampai tujuh dusun yang dipimpin oleh kepala dusun (kadus). Jumlah ini masih belum mengalami perubahan dibandingkan tahun sebelumnya atau tidak terdapat dusun yang bergabung maupun mengalami pemekaran.

Sumber daya manusia yang bekerja di pemerintah daerah Kecamatan Peukan Bada (pegawai di kantor kecamatan) yang berstatus sebagai Aparatur Sipil Negara (ASN) berjumlah 29 orang. Berdasarkan pendidikan ASN tersebut, sebagian besar merupakan S1/DIV (15 orang), dan terdapat satu orang yang berpendidikan S2. Ada pun pegawai lulusan SMA ada 10 orang dan yang lulusan SMP, DIII, dan DIV ada sebanyak 1 orang.

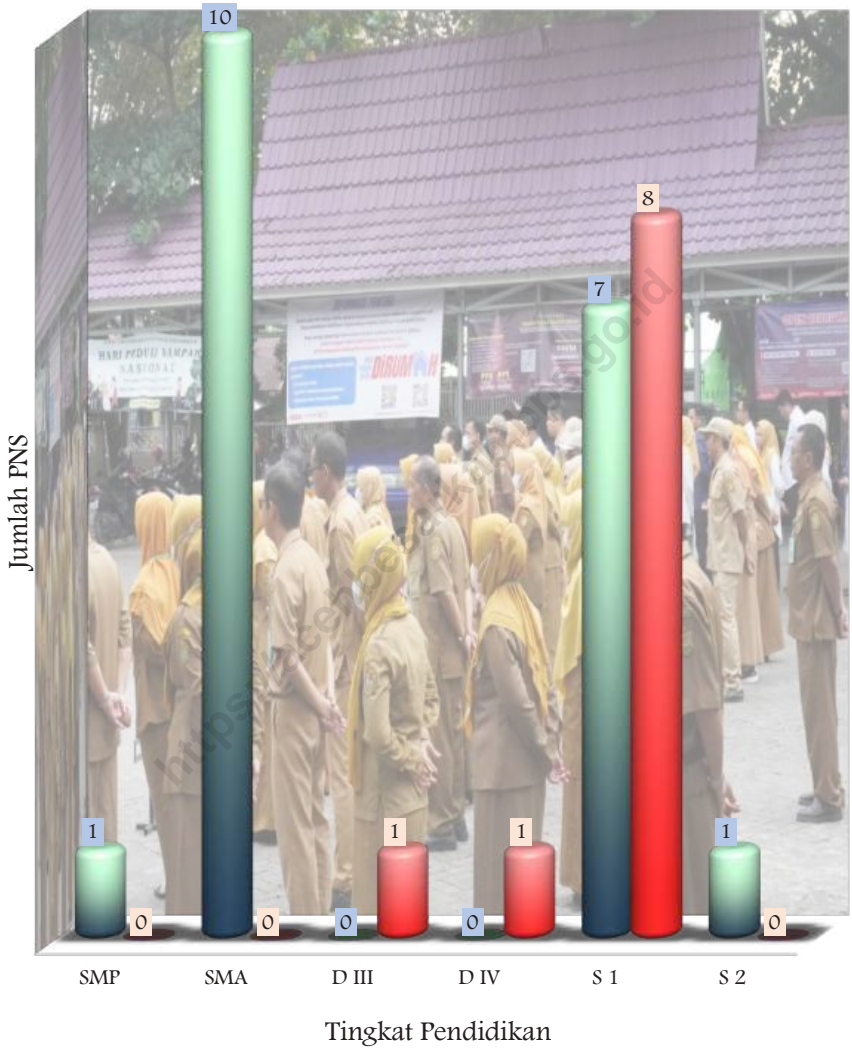
Sementara itu, berdasarkan jenis kelamin, laki-laki masih mendominasi proporsi ASN yang bekerja dalam lingkup pemerintah daerah Kecamatan Ignin Jaya (65,52%). Terdapat 19 orang laki-laki dan 10 orang perempuan yang bekerja di Kantor Kecamatan Peukan Bada pada tahun 2023.

## DESCRIPTION

**Peukan Bada District** consists of **94 villages** spread across **26 administrative villages**. One village in Peukan Bada District consists of three to seven dusuns led by a dusun head (kadus). This number has not changed compared to the previous year, nor have any dusun merged or expanded.

Human resources working in the local government of Kecamatan Peukan Bada (employees at the District office) who have the status of State Civil Apparatus (ASN) total 29 people. Based on the ASN's education, most of them are S1/DIV (15 people), and there is one person who has a master's degree. There are also 10 employees who graduated from senior high school and 1 person each who graduated from junior high school, DIII, and DIV.

Meanwhile, based on gender, men still dominate the proportion of ASNs working within the local government of Ignin Jaya Sub-district (65.52%). There were 19 men and 10 women working at the Peukan Bada District Office in 2023.



Sumber : Badan Kepegawaian dan Pengembangan Sumber Daya Manusia Kabupaten Aceh Besar  
 Source: Personnel and Human Resources Development Agency of Aceh Besar Regency

**Gambar** 2.1  
**Figures**

**Jumlah Pegawai Negeri Sipil Pemerintah Daerah Kecamatan Peukan Bada Menurut Tingkat Pendidikan, 2023**  
**Number of Civil Servants of Peukan Bada District Government by Educational Level, 2023**

## 2.1 WILAYAH ADMINISTRATIF ADMINISTRATIVE AREA

**Tabel** 2.1.1 **Jumlah Dusun Menurut Desa/Kelurahan di Kecamatan Peukan Bada, 2023**  
**Table** 2.1.1 **Number of Dusun by Villages/Kelurahan in Peukan Bada District, 2023**

Desa/Kelurahan Village/Kelurahan	Dusun Dusun
(1)	(2)
Beuradeun	3
Keuneu Eu	4
Lampisang	4
Rima Jeuneu	4
Rima Keuneurom	4
Ajuen	4
Lam Hasan	7
Paya Tieng	4
Lam Geu Eu	4
Lam Rukam	3
Gurah	3
Lam Isek	4
Lamkeumok	3
Lam Lumpu	4
Lamteh	4
Gampong Baro	3
Lam Manyang	3
Lam Awe	3
Meunasah Tuha	4
Lamteungoh	3
Lamtutui	3
Lamguron	3
Lambadeuk	3
Lambaro Nejid	4
Lampageu	3
Pulo Bunta	3
<b>Kecamatan Peukan Bada</b>	<b>94</b>

Sumber/Source: Kantor Camat Peukan Bada/Peukan Bada District Office

## 2.2 SUMBER DAYA MANUSIA HUMAN RESOURCES

**Tabel** 2.2.1 **Jumlah Pegawai Negeri Sipil Menurut Pemerintah Daerah dan Jenis Kelamin, 2023**  
**Table** *Number of Civil Servants by Local Government and Sex, 2023*

Pemerintah Daerah <i>Local Government</i>	Laki-Laki <i>Male</i>	Perempuan <i>Female</i>	Jumlah <i>Total</i>
(1)	(2)	(3)	(4)
Pemerintah Daerah Kecamatan Peukan Bada	19	10	29

Sumber/Source: Badan Kepegawaian dan Pengembangan Sumber Daya Manusia Kabupate Aceh Besar/ *Personnel and Human Resources Development Agency of Aceh Besar Regency*

**Tabel** 2.2.2  
**Table**

**Jumlah Pegawai Negeri Sipil Pemerintah Daerah Kecamatan Peukan Bada Menurut Tingkat Pendidikan dan Jenis Kelamin, 2023**  
**Number of Civil Servants of Peukan Bada District Government by Educational Level and Sex, 2023**

<b>Tingkat Pendidikan</b> <i>Educational Level</i>	<b>Laki-Laki</b> <i>Male</i>	<b>Perempuan</b> <i>Female</i>	<b>Jumlah</b> <i>Total</i>
(1)	(2)	(3)	(4)
Sekolah Dasar (SD) <i>Primary School</i>	0	0	0
SMP/Sederajat <i>Junior High School</i>	1	0	1
SMA/Sederajat <i>Senior High School</i>	10	0	10
Diploma I/Akta I <i>Diploma I/Akta I</i>	0	0	0
Diploma II/Akta II <i>Diploma II/Akta II</i>	0	0	0
Diploma III/Akta III <i>Diploma III/Akta III</i>	0	1	1
Diploma IV/Akta IV <i>Diploma IV/Akta IV</i>	0	1	1
S1/Sarjana <i>Under Graduate/Bachelor</i>	7	8	15
S2/Pasca Sarjana <i>Graduate</i>	1	0	1
S3/Doktor/Ph.D <i>Post Graduate</i>	0	0	0
<b>Jumlah/Total</b>	19	10	29

Sumber/Source: Badan Kepegawaian dan Pengembangan Sumber Daya Manusia Kabupate Aceh Besar/ *Personnel and Human Resources Development Agency of Aceh Besar Regency*





**BAB 3**  
**PENDUDUK**  
*POPULATION*

<https://www.bps.go.id>





**ULASAN**

Berdasarkan jumlah penduduk di Kecamatan Peukan Bada Tahun 2023 terdapat 12.165 jiwa yang berjenis kelamin pria dan 11.905 jiwa yang berjenis kelamin wanita dengan rasio jenis kelamin sebesar 102 (terdapat 102 penduduk laki-laki terhadap 100 wanita). Desa yang memiliki jumlah penduduk terbanyak berada di desa Lam Hasan dengan jumlah 1.483 jiwa yang berjenis kelamin laki-laki dan 1.562 jiwa yang berjenis kelamin perempuan dengan rasio jenis kelamin sebesar 95 jiwa (terdapat 95 penduduk laki-laki terhadap 100 wanita).

Desa dengan nilai rasio jenis kelamin terbesar di Kecamatan Peukan Bada tahun adalah desa Lam Manyang yaitu 119. Sedangkan desa dengan rasio jenis kelamin terendah ada pada desa Keuneu Eu dengan angka 93.

Berdasarkan data yang telah diperoleh, desa Baro merupakan desa terpadat dengan kepadatan penduduk sebesar 10.367 jiwa/km<sup>2</sup> dan jumlah penduduk sebesar 622 jiwa. Kepadatan penduduk terendah pada desa Pulo Bunta sebesar 27 jiwa/km<sup>2</sup> dan jumlah penduduk sebesar 80 jiwa.

Berdasarkan kelompok umurnya, jumlah penduduk terbanyak ada pada rentang umur 10-14 tahun sebanyak 2.696 orang. Jumlah penduduk yang paling sedikit ada pada umur >74 tahun sebanyak 253 orang.

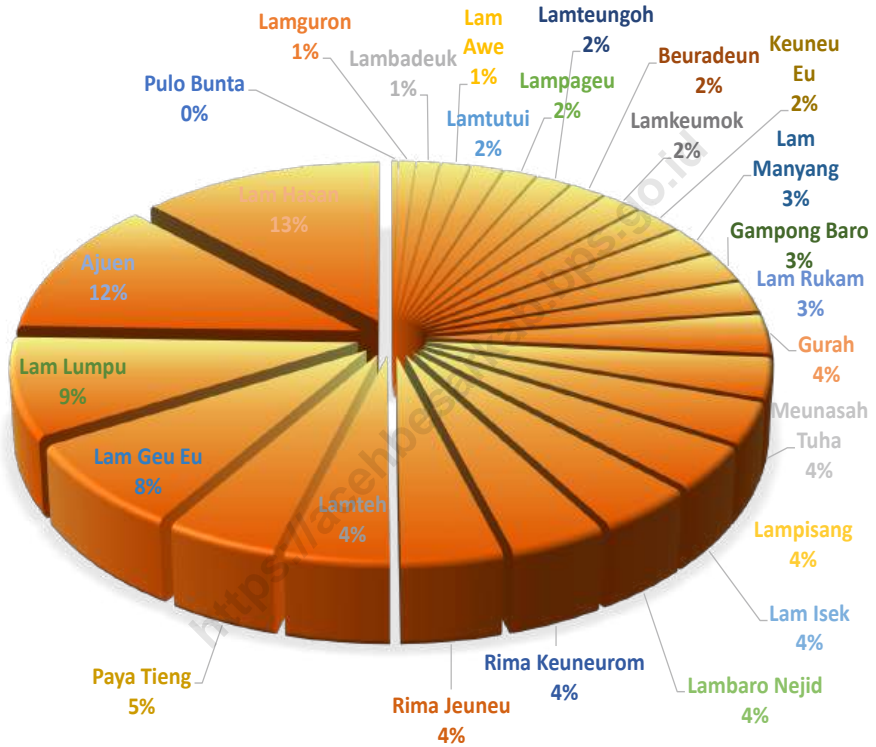
**DESCRIPTION**

*Based on the population in Peukan Bada District in 2023, there are 12,165 men and 11,905 women with a sex ratio of 102 (there are 102 men to 100 women). The village with the largest population is Lam Hasan village with 1,483 male and 1,562 female residents with a sex ratio of 95 (there are 95 male residents to 100 female).*

*The village with the largest sex ratio value in Peukan Bada District is Lam Manyang village, namely 119. Meanwhile, the village with the lowest sex ratio is Keuneu Eu village with 93.*

*Based on the data that has been obtained, Baro village is the most populous village with a population density of 10,367 people/km<sup>2</sup> and a population of 622 people. The lowest population density in Pulo Bunta village is 27 people/km<sup>2</sup> and the population is 80 people.*

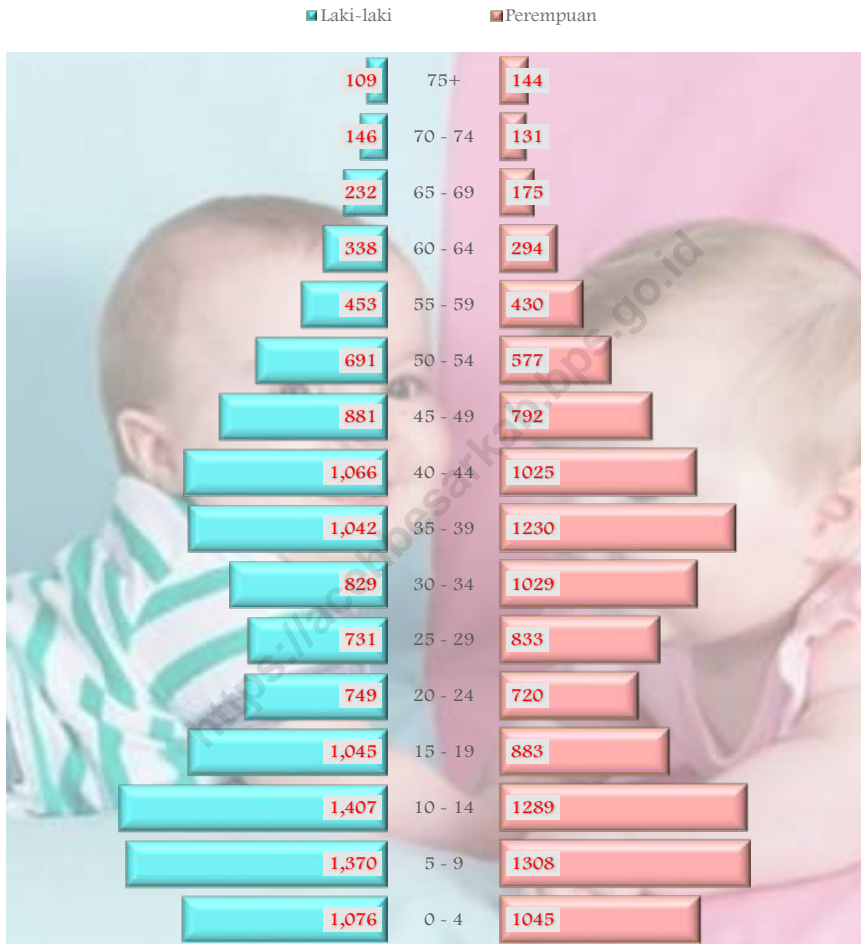
*Based on age group, the largest population is in the 10-14 year age range, amounting to 2,696 people. The lowest number of residents aged >74 years is 253 people.*



Sumber: Dinas Kependudukan dan Pencatatan Sipil Kabupaten Aceh Besar/  
 Source : Population and Civil Registration Office of Aceh Besar Regency

**Gambar** 3.1  
**Figures**

**Persentase Penduduk Menurut Desa di Kecamatan Peukan Bada, 2023**  
**Percentage of Population by Villages in Peukan Bada District, 2023**



Sumber: Dinas Kependudukan dan Pencatatan Sipil Kabupaten Aceh Besar/  
 Source: Population and Civil Registration Office of Aceh Besar Regency

**Gambar** 3.2  
**Figures**

**Jumlah Penduduk Menurut Kelompok Umur di Kecamatan Peukan Bada, 2023**  
**Population by Age Groups in Peukan Bada District, 2023**

**Tabel** 3.1  
**Table**

**Penduduk, Distribusi Persentase Penduduk, Kepadatan Penduduk, Rasio Jenis Kelamin Penduduk Menurut Desa/ Kelurahan di Kecamatan Peukan Bada, 2023**  
*Population, Percentage Distribution of Population, Population Density, and Population Sex Ratio by Villages/ Kelurahan in Peukan Bada District, 2023*

Desa/Kelurahan <i>Village/Kelurahan</i>	Penduduk/Population		
	Laki-Laki/Male	Perempuan/Female	Jumlah/Total
(1)	(2)	(3)	(4)
Beuradeun	211	222	433
Keuneu Eu	285	307	592
Lampisang	425	444	869
Rima Jeuneu	542	490	1 032
Rima Keuneurom	502	485	987
Ajuen	1 404	1 461	2 865
Lam Hasan	1 483	1 562	3 045
Paya Tieng	583	557	1 140
Lam Geu Eu	938	925	1 863
Lam Rukam	343	324	667
Gurah	443	401	844
Lam Isek	491	437	928
Lamkeumok	247	232	479
Lam Lumpu	1 069	1 024	2 093
Lamteh	552	509	1 061
Gampong Baro	330	292	622
Lam Manyang	334	280	614
Lam Awe	183	169	352
Meunasah Tuha	412	438	850
Lamteungoh	214	208	422

Lanjutan Tabel/*Continued Table* 3.1

Desa/Kelurahan <i>Village/Kelurahan</i>	Penduduk/ <i>Population</i>		
	Laki-Laki/ <i>Male</i>	Perempuan/ <i>Female</i>	Jumlah/ <i>Total</i>
(1)	(2)	(3)	(4)
Lamtutui	196	186	382
Lamguron	104	91	195
Lambadeuk	137	145	282
Lambaro Nejid	486	493	979
Lampageu	210	184	394
Pulo Bunta	41	39	80
<b>Kecamatan Peukan Bada</b>	<b>12 165</b>	<b>11 905</b>	<b>24 070</b>

Lanjutan Tabel/*Continued Table 3.1*

<b>Desa/Kelurahan Village/Kelurahan</b>	<b>Persentase Penduduk Percentage of Total Population</b>	<b>Kepadatan Penduduk (per Km<sup>2</sup>) Population Density per sq.km</b>	<b>Rasio Jenis Kelamin Penduduk Population Sex Ratio</b>
(1)	(5)	(6)	(7)
Beuradeun	1,80	194	95
Keuneu Eu	2,46	1 691	93
Lampisang	3,61	564	96
Rima Jeuneu	4,29	1 496	111
Rima Keuneurom	4,10	2 468	104
Ajuen	11,90	3 820	96
Lam Hasan	12,65	3 759	95
Paya Tieng	4,74	2 235	105
Lam Geu Eu	7,74	1 882	101
Lam Rukam	2,77	866	106
Gurah	3,51	344	110
Lam Isek	3,86	668	112
Lamkeumok	1,99	2 521	106
Lam Lumpu	8,70	1 975	104
Lamteh	4,41	2 080	108
Gampong Baro	2,58	10 367	113
Lam Manyang	2,55	797	119
Lam Awe	1,46	1 067	108
Meunasah Tuha	3,53	1 049	94
Lamteungoh	1,75	3 836	103

Lanjutan Tabel/*Continued Table 3.1*

<b>Desa/Kelurahan Village/Kelurahan</b>	<b>Persentase Penduduk Percentage of Total Population</b>	<b>Kepadatan Penduduk (per Km<sup>2</sup>) Population Density per sq.km</b>	<b>Rasio Jenis Kelamin Penduduk Population Sex Ratio</b>
(1)	(5)	(6)	(7)
Lamtutui	1,59	262	105
Lamguron	0,81	179	114
Lambadeuk	1,17	168	94
Lambaro Nejid	4,07	145	99
Lampageu	1,64	71	114
Pulo Bunta	0,33	27	105
<b>Kecamatan Peukan Bada</b>	<b>100</b>	<b>664</b>	<b>102</b>

Catatan/Note: Data Konsolidasi Bersih (DKB) Semester II Tahun 2023/*Net Consolidated Data (NCD) for the Second Semester of 2023*

Sumber/Source: Dinas Kependudukan dan Pencatatan Sipil Kabupaten Aceh Besar/*Population and Civil Registration Office of Aceh Besar Regency*

**Tabel**  
**Table** 3.2

**Jumlah Penduduk Menurut Kelompok Umur dan Jenis Kelamin di Kecamatan Peukan Bada, 2023**  
**Population by Age Groups and Sex in Peukan Bada District, 2023**

Kelompok Umur <i>Age Groups</i>	Jenis Kelamin/Sex		
	Laki-Laki <i>Male</i>	Perempuan <i>Female</i>	Jumlah <i>Total</i>
(1)	(2)	(3)	(4)
0 - 4	1 076	1 045	2 121
5 - 9	1 370	1 308	2 678
10 - 14	1 407	1 289	2 696
15 - 19	1 045	883	1 928
20 - 24	749	720	1 469
25 - 29	731	833	1 564
30 - 34	829	1 029	1 858
35 - 39	1 042	1 230	2 272
40 - 44	1 066	1 025	2 091
45 - 49	881	792	1 673
50 - 54	691	577	1 268
55 - 59	453	430	883
60 - 64	338	294	632
65 - 69	232	175	407
70 - 74	146	131	277
> 74	109	144	253
<b>Peukan Bada</b>	<b>12 165</b>	<b>11 905</b>	<b>24 070</b>

Sumber/Source: Dinas Kependudukan dan Pencatatan Sipil Kabupaten Aceh Besar/Population and Civil Registration Office of Aceh Besar District





# BAB 4

## SOSIAL DAN KESEJAHTERAAN RAKYAT *SOCIAL AND WELFARE*



**ULASAN**

Berdasarkan jenjang pendidikan di sekolah umum negeri dan swasta yang terdapat di Kecamatan Peukan Bada tahun 2023, sebanyak 11 SD sederajat, 4 SMP sederajat, dan 2 SMA sederajat. Sementara itu, TK sederajat sebanyak 13 gedung sekolah, bertambah sebanyak 1 sekolah dibandingkan tahun sebelumnya.

Jika melihat jumlah guru dan murid berdasarkan tingkat pendidikan, rasio ideal jumlah murid terhadap guru untuk TK, RA, MI, MTs, MA, dan SMK rasio idealnya 1:15 (1 guru untuk 15 murid) dan untuk SD, SMP, dan SMA rasio idealnya 1:20 (1 guru untuk 20 murid) berdasarkan PP No. 74 Tahun 2008 Pasal 17. Semua jenjang pendidikan memiliki rasio yang sudah ideal.

Jumlah murid terbanyak untuk tahun ajaran 2023/2024 di Kecamatan Peukan Bada ada di tingkat pendidikan SD sederajat yaitu 2.451 murid. Jumlahnya terus berkurang saat tingkat pendidikannya naik. Jumlah murid SMP sederajat sebesar 882 murid dan SMA sederajat sebanyak 550 murid.

Berdasarkan jumlah sarana kesehatan, terdapat 3 poliklinik/balai pengobatan. Terdapat sebanyak 2 puskesmas tanpa rawat inap. Selain itu, terdapat apotek di 12 desa.


**DESCRIPTION**

*Based on the level of education in public and private schools in the Peukan Bada District in 2023, there are 11 elementary schools, 4 junior high schools, and 2 high schools. Meanwhile, the number of kindergarten is 13, increased by 1 school compared to the previous year.*

*If seeing the number of teachers and students based on the education level, the ideal ratio of the students to teachers for TK, RA, MI, MTs, MA, and SMK is 1:15 (1 teacher for 15 students) and for ES, JHS, and HS is 1:20 (1 teacher for 20 students) based on PP No. 74 of 2008 Article 17. All of the education level meets the ideal standard.*

*The highest number of students for the 2023/2024 school year in Peukan Bada District is at the equivalent elementary education level, which is 2,451 students. The number continues to decrease as the level of education rises. The number of equivalent junior high school students is 882 students and the equivalent high school is 550 students.*

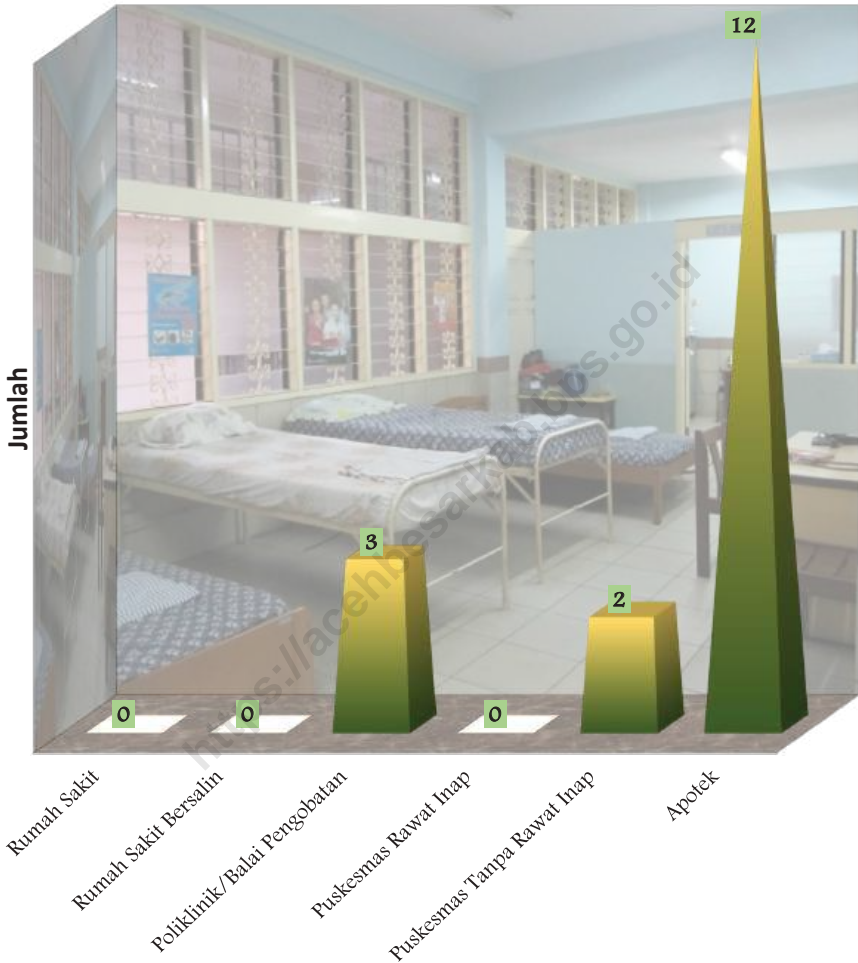
*Based on the number of health facilities in Peukan Bada District, there are 3 polyclinics. There are 2 public health center without inpatient care. Moreover, there are 12 pharmacies.*



Sumber: Kementerian Pendidikan, Kebudayaan, Riset, dan Teknologi; Kementerian Agama  
Source : Ministry of Education, Culture, Research, and Technology; Ministry of Religious Affairs

**Gambar** 4.1  
**Figures**

**Jumlah Sekolah Menurut Tingkat Pendidikan di Kecamatan Peukan Bada, Tahun Ajaran 2023/2024**  
**Number of Schools by Educational Level in Peukan Bada District, School Year 2023/2024**



**Jenis Sarana Kesehatan**

Sumber: Dinas Kesehatan  
 Source : Ministry of Health

**Gambar** 4.2  
**Figures**

**Jumlah Sarana Kesehatan di Kecamatan Peukan Bada, 2023**  
**Number of Health Facility in Peukan Bada District, 2023**

#### 4.1 PENDIDIKAN EDUCATION

**Tabel 4.1.1** Banyaknya Desa<sup>1</sup>/Kelurahan yang Memiliki Fasilitas Sekolah Menurut Tingkat Pendidikan di Kecamatan Peukan Bada, 2021–2023  
*Number of Villages<sup>1</sup>/Kelurahan Having Educational Facilities by Educational Level in Peukan Bada District, 2021–2023*

Tingkat Pendidikan <i>Educational Level</i>	2021 <sup>2</sup>	2022 <sup>2</sup>	2023 <sup>3</sup>
(1)	(2)	(3)	(4)
Sekolah Dasar (SD) <i>Primary School</i>	10	8	8
Madrasah Ibtidaiyah (MI) <i>Madrasah Ibtidaiyah</i>	3	3	3
Sekolah Menengah Pertama (SMP) <i>Junior High School</i>	2	2	2
Madrasah Tsanawiyah (MTs) <i>Madrasah Tsanawiyah (MTs)</i>	2	2	2
Sekolah Menengah Atas (SMA) <i>Senior High School</i>	1	1	1
Sekolah Menengah Kejuruan (SMK) <i>Vocational High School</i>	0	0	0
Madrasah Aliyah (MA) <i>Madrasah Aliyah</i>	1	1	1
Akademi/Perguruan Tinggi <i>Academy/University</i>	0	0	0

Catatan/Note: <sup>1</sup>Desa pada tabel ini termasuk Unit Permukiman Transmigrasi (UPT) yang masih dibina oleh kementerian terkait/  
*Villages in this table include Transmigration Settlement Unit which is still fostered by the relevant ministries.*

Sumber/Source: <sup>2</sup>Badan Pusat Statistik, Pendataan Potensi Desa (Podes)/BPS-Statistics Indonesia, Village Potential Data Collecting

<sup>3</sup>Kementerian Pendidikan, Kebudayaan, Riset, dan Teknologi, Sistem Data Pokok Pendidikan, /Ministry of Education, Culture, Research, and Technology, Basic Education Data System

**Tabel 4.1.2**  
**Table**

**Jumlah Sekolah Menurut Tingkat Pendidikan di Kecamatan Peukan Bada, 2022/2023 dan 2023/2024**  
**Number of Schools by Educational Level in Peukan Bada District, 2022/2023 and 2023/2024**

Tingkat Pendidikan Educational Level	Negeri/Public		Swasta/Private		Jumlah/Total	
	2022/2023	2023/2024	2022/2023	2023/2024	2022/2023	2023/2024
(1)	(2)	(3)	(4)	(5)	(6)	(7)
Taman Kanak-Kanak (TK) <sup>1</sup> / Kindergarten <sup>1</sup>	1	1	10	10	11	11
Raudatul Athfal (RA) <sup>2</sup> Raudatul Athfal (RA) <sup>2</sup>	0	0	1	2	1	2
Sekolah Dasar (SD) <sup>1</sup> Elementary Schools <sup>1</sup>	8	8	0	0	8	8
Madrasah Ibtidaiyah (MI) <sup>2</sup> /Madrasah Ibtidaiyah (MI) <sup>2</sup>	3	3	0	0	3	3
Sekolah Menengah Pertama (SMP) <sup>1</sup> /Junior High Schools <sup>1</sup>	2	2	0	0	2	2
Madrasah Tsanawiyah (MTs) <sup>2</sup> /Madrasah Tsanawiyah (MTs) <sup>2</sup>	0	0	2	2	2	2
Sekolah Menengah Atas (SMA) <sup>1</sup> /Senior High Schools <sup>1</sup>	1	1	0	0	1	1
Sekolah Menengah Kejuruan (SMK) <sup>1</sup> Vocational High Schools <sup>1</sup>	0	0	0	0	0	0
Madrasah Aliyah (MA) <sup>2</sup> Madrasah Aliyah (MA) <sup>2</sup>	0	0	1	1	1	1

Catatan/Note: <sup>3</sup> Seluruh Raudatul Athfal (RA) berstatus swasta/All Raudatul Athfal (RA) are private

Sumber/Source: <sup>1</sup> Kementerian Pendidikan, Kebudayaan, Riset, dan Teknologi, Sistem Data Pokok Pendidikan/Ministry of Education, Culture, Research, and Technology, Basic Education Data System

**Tabel 4.1.3** Jumlah Guru Menurut Tingkat Pendidikan di Kecamatan Peukan Bada, 2022/2023 dan 2023/2024  
**Table** Number of Teachers by Educational Level in Peukan Bada District, 2022/2023 and 2023/2024

Tingkat Pendidikan Educational Level	Negeri/Public		Swasta/Private		Jumlah/Total	
	2022/2023	2023/2024	2022/2023	2023/2024	2022/2023	2023/2024
(1)	(2)	(3)	(4)	(5)	(6)	(7)
Taman Kanak-Kanak (TK) <sup>1</sup> / Kindergarten <sup>1</sup>	9	8	64	40	73	48
Raudatul Athfal (RA) <sup>2</sup> Raudatul Athfal (RA) <sup>2</sup>	0	0	8	10	8	10
Sekolah Dasar (SD) <sup>1,3</sup> Elementary Schools <sup>1,3</sup>	93	98	0	0	93	98
Madrasah Ibtidaiyah (MI) <sup>2</sup> /Madrasah Ibtidaiyah (MI) <sup>2</sup>	76	81	0	0	76	81
Sekolah Menengah Pertama (SMP) <sup>1,3</sup> Junior High Schools <sup>1,3</sup>	50	53	0	0	50	53
Madrasah Tsanawiyah (MTs) <sup>2</sup> /Madrasah Tsanawiyah (MTs) <sup>2</sup>	0	0	13	15	13	15
Sekolah Menengah Atas (SMA) <sup>1,3</sup> /Senior High Schools <sup>1,3</sup>	38	44	0	0	38	44
Sekolah Menengah Kejuruan (SMK) <sup>1,3</sup> Vocational High Schools <sup>1,3</sup>	0	0	0	0	0	0
Madrasah Aliyah (MA) <sup>2</sup> Madrasah Aliyah (MA) <sup>2</sup>	0	0	5	4	5	4

Catatan/Note: <sup>3</sup> Seluruh Raudatul Athfal (RA) berstatus swasta/All Raudatul Athfal (RA) are private

Sumber/Source: <sup>1</sup> Kementerian Pendidikan, Kebudayaan, Riset, dan Teknologi, Sistem Data Pokok Pendidikan/Ministry of Education, Culture, Research, and Technology, Basic Education Data System



**Tabel 4.1.4**  
**Table**

**Jumlah Murid Menurut Tingkat Pendidikan di Kecamatan Peukan Bada, 2022/2023 dan 2023/2024**  
**Number of Pupils by Educational Level in Peukan Bada District, 2022/2023 and 2023/2024**

Tingkat Pendidikan Educational Level	Negeri/Public		Swasta/Private		Jumlah/Total	
	2022/2023	2023/2024	2022/2023	2023/2024	2022/2023	2023/2024
(1)	(2)	(3)	(4)	(5)	(6)	(7)
Taman Kanak-Kanak (TK) <sup>1</sup> / Kindergarten <sup>1</sup>	67	72	481	371	548	443
Raudatul Athfal (RA) <sup>2</sup> Raudatul Athfal (RA) <sup>2</sup>	0	0	114	121	114	121
Sekolah Dasar (SD) <sup>1</sup> Elementary Schools <sup>1</sup>	1.356	1.445	0	0	1.356	1.445
Madrasah Ibtidaiyah (MI) <sup>2</sup> /Madrasah Ibtidaiyah (MI) <sup>2</sup>	1.028	1.006	0	0	1.028	1.006
Sekolah Menengah Pertama (SMP) <sup>1</sup> /Junior High Schools <sup>1</sup>	241	761	0	0	241	761
Madrasah Tsanawiyah (MTs) <sup>2</sup> /Madrasah Tsanawiyah (MTs) <sup>2</sup>	0	0	123	121	123	121
Sekolah Menengah Atas (SMA) <sup>1</sup> /Senior High Schools <sup>1</sup>	463	518	0	0	463	518
Sekolah Menengah Kejuruan (SMK) <sup>1</sup> Vocational High Schools <sup>1</sup>	0	0	0	0	0	0
Madrasah Aliyah (MA) <sup>2</sup> Madrasah Aliyah (MA) <sup>2</sup>	0	0	32	32	32	32

Catatan/Note: <sup>3</sup>Seluruh Raudatul Athfal (RA) berstatus swasta/All Raudatul Athfal (RA) are private

Sumber/Source: <sup>1</sup> Kementerian Pendidikan, Kebudayaan, Riset, dan Teknologi, Sistem Data Pokok Pendidikan/Ministry of Education, Culture, Research, and Technology, Basic Education Data System

## 4.2 KESEHATAN HEALTH

**Tabel 4.2.1** Banyaknya Desa<sup>1</sup>/Kelurahan yang Memiliki Sarana Kesehatan Menurut Jenis Sarana Kesehatan di Kecamatan Peukan Bada, 2021–2023  
*Number of Villages<sup>1</sup>/Kelurahan Health Facilities by Type of Health Facilities in Peukan Bada District, 2021–2023*

Jenis Sarana Kesehatan <i>Type of Health Facilities</i>	2021 <sup>2</sup>	2022 <sup>3</sup>	2023 <sup>3</sup>
(1)	(2)	(3)	(4)
Rumah Sakit <i>Hospital</i>	0	0	0
Rumah Sakit Bersalin <i>Maternity Hospital</i>	0	0	0
Poliklinik/Balai Pengobatan <i>Polyclinic</i>	2	2	3
Puskesmas Rawat Inap <i>Public Health Center with Inpatient Care</i>	2	2	0
Puskesmas Tanpa Rawat Inap <i>Public Health Center without Inpatient Care</i>	7	5	2
Apotek <i>Pharmacy</i>	4	8	12

Catatan/Note: <sup>1</sup> Desa pada tabel ini termasuk Unit Permukiman Transmigrasi (UPT) yang masih dibina oleh kementerian terkait/  
*Villages in this table include Transmigration Settlement Unit which is still fostered by the relevant ministries.*

Sumber/Source: <sup>2</sup> Badan Pusat Statistik, Pendataan Potensi Desa (Podes) 2020–2021/BPS-Statistics Indonesia, *Village Potential Data Collecting 2020–2021*

<sup>3</sup> Dinas Kesehatan Kabupaten Aceh Besar/*Health Office of Aceh Besar Regency*

**Tabel** 4.2.2  
**Table**

**Banyaknya Warga Penderita Kekurangan Gizi Menurut Desa/Kelurahan di Kecamatan Peukan Bada, 2021**  
**Number of People with Malnutrition by Villages/Kelurahan in Peukan Bada District, 2021**

Desa/Kelurahan Village/Kelurahan	2021
(1)	(2)
Beuradeun	0
Keuneu Eu	0
Lampisang	0
Rima Jeuneu	0
Rima Keuneurom	0
Ajuen	0
Lam Hasan	0
Paya Tieng	0
Lam Geu Eu	0
Lam Rukam	0
Gurah	0
Lam Isek	0
Lamkeumok	0
Lam Lumpu	0
Lamteh	0
Gampong Baro	0
Lam Manyang	0
Lam Awe	0
Meunasah Tuha	0
Lamteungoh	0

Lanjutan Tabel/*Continued Table* 4.2.2

<b>Desa/Kelurahan Village/Kelurahan</b>	<b>2021</b>
(1)	(2)
Lamtutui	0
Lamguron	0
Lambadeuk	0
Lambaro Nejid	0
Lampageu	0
Pulo Bunta	0
<b>Kecamatan Peukan Bada</b>	<b>0</b>

Sumber/*Source*: Badan Pusat Statistik, Pendataan Potensi Desa (Podes) 2021/*BPS-Statistics Indonesia, Village Potential Data Collecting 2021*

### 4.3 PERUMAHAN DAN LINGKUNGAN HOUSING AND ENVIRONMENT

**Tabel 4.3.1** Banyaknya Desa<sup>1</sup>/Kelurahan Menurut Sumber Air Minum Sebagian Besar Keluarga di Kecamatan Peukan Bada, 2020–2021  
*Number of Villages<sup>1</sup>/Kelurahan by Drinking Water Source of Majority Family in Peukan Bada District, 2020–2021*

Sumber Air Minum Source of Drinking Water	2020	2021
(1)	(2)	(3)
Air Kemasan Bermerk/ <i>Branded Bottled Water</i>	0	0
Air Isi Ulang/ <i>Refil Water</i>	26	26
Leding Dengan Meteran/ <i>Metered Piped Water</i>	0	0
Leding Tanpa Meteran/ <i>Non Metered Piped Water</i>	0	0
Sumur Bor atau Pompa/ <i>Artesian Well or Pumped Water</i>	0	0
Sumur/ <i>Well</i>	0	0
Mata Air/ <i>Spring</i>	0	0
Sungai/Danau/Kolam/ Waduk/Situ/ Embung/Bendungan/ <i>River/Lake/Pond/Reservoir/Dam</i>	0	0
Air Hujan/ <i>Rainwater</i>	0	0
Lainnya/ <i>Others</i>	0	0

Catatan/*Note*: <sup>1</sup> Desa pada tabel ini termasuk Unit Permukiman Transmigrasi (UPT) yang masih dibina oleh kementerian terkait/  
*Villages in this table include Transmigration Settlement Unit which is still fostered by the relevant ministries.*  
Data 2023 tidak tersedia/*Data in 2023 are not available.*

Sumber/*Source*: Badan Pusat Statistik, Pendataan Potensi Desa (Podes) 2020-2021/*BPS-Statistics Indonesia, Village Potential Data Collecting 2020-2021*

**Tabel** 4.3.2  
**Table**

**Banyaknya Keluarga Menurut Desa/Kelurahan dan Jenis Pengguna Listrik di Kecamatan Peukan Bada, 2021**  
**Number of Family by Villages/Kelurahan and Type of Electricity Consumer in Peukan Bada District, 2021**

Desa/Kelurahan <i>Village/Kelurahan</i>	Pengguna Listrik <i>Electricity Consumer</i>			Bukan Pengguna Listrik <i>Not Electricity Consumer</i>
	PLN <i>State Electricity Company</i>	Non PLN <i>Non-State Electricity Company</i>	Jumlah <i>Total</i>	
(1)	(2)	(3)	(4)	(5)
Beuradeun	130	0	130	0
Keuneu Eu	176	0	176	0
Lampisang	279	0	279	0
Rima Jeuneu	336	0	336	0
Rima Keuneurom	275	0	275	0
Ajuen	860	0	860	0
Lam Hasan	897	0	897	0
Paya Tieng	312	0	312	0
Lam Geu Eu	176	0	176	0
Lam Rukam	173	0	173	0
Gurah	219	0	219	0
Lam Isek	251	0	251	0
Lamkeumok	139	0	139	0
Lam Lumpu	565	0	565	0
Lamteh	276	0	276	0
Gampong Baro	183	0	183	0
Lam Manyang	174	0	174	0
Lam Awe	96	0	96	0
Meunasah Tuha	225	0	225	0
Lamteungoh	123	0	123	0

Lanjutan Tabel/*Continued Table* 4.3.2

Desa/Kelurahan <i>Village/Kelurahan</i>	Pegguna Listrik <i>Electricity Consumer</i>			Bukan Pegguna Listrik <i>Not Electricity Consumer</i>
	PLN <i>State Electricity Company</i>	Non PLN <i>Non-State Electricity Company</i>	Jumlah <i>Total</i>	
(1)	(2)	(3)	(4)	(5)
Lamtutui	109	0	109	0
Lamguron	56	0	56	0
Lambadeuk	93	0	93	0
Lambaro Nejid	260	0	260	0
Lampageu	119	0	119	0
Pulo Bunta	28	0	28	0
<b>Kecamatan Peukan Bada</b>	<b>6 530</b>	<b>0</b>	<b>6 530</b>	<b>0</b>

Catatan/Note: Podes tidak dilaksanakan tahun 2023/*Podes was not conducted in 2023*

Sumber/Source: BPS, Pendataan Potensi Desa (Podes) 2021/*BPS-Statistics Indonesia, Village Potential Data Collecting 2021*

**Tabel 4.3.3** Banyaknya Desa<sup>1</sup>/Kelurahan Menurut Sumber Penerangan Jalan Utama Desa/Kelurahan di Kecamatan Peukan Bada, 2020–2021  
**Number of Villages<sup>1</sup>/Kelurahan by Source of Villages/Kelurahan's Main Street Illumination in Peukan Bada District, 2020–2021**

Sumber Penerangan Jalan Utama Source of Main Street Illumination	2020	2021
(1)	(2)	(3)
Listrik Pemerintah/State Electricity	26	26
Listrik Non Pemerintah/Non-State Electricity	0	0
Non Listrik/Non-Electric	0	0

Catatan/Note: <sup>1</sup> Desa pada tabel ini termasuk Unit Permukiman Transmigrasi (UPT) yang masih dibina oleh kementerian terkait/  
 Villages in this table include Transmigration Settlement Unit which is still fostered by the relevant ministries.

Podes tidak dilaksanakan tahun 2021/Podes was not conducted in 2021

Sumber/Source: Badan Pusat Statistik, Pendataan Potensi Desa (Podes) 2020-2021/BPS-Statistics Indonesia, Village Potential Data Collecting 2020-2021



**Tabel** 4.3.4  
**Table**

**Banyaknya Desa<sup>1</sup>/Kelurahan Menurut Penggunaan Fasilitas Tempat Buang Air Besar Sebagian Besar Keluarga di Kecamatan Peukan Bada, 2020–2021**  
**Number of Villages<sup>1</sup>/Kelurahan by Toilet Facility Used by Majority Family in Peukan Bada District, 2020–2021**

<b>Fasilitas Tempat Buang Air Besar Toilet Facility</b>	<b>2020</b>	<b>2021</b>
(1)	(2)	(3)
<b>Jamban/Toilet</b>		
Sendiri/Private	26	26
Bersama/Shared	0	0
Umum/Public	0	0
<b>Bukan Jamban/Non-Toilet</b>		
<b>Jumlah/Total</b>	<b>26</b>	<b>26</b>

Catatan/Note: <sup>1</sup>Desa pada tabel ini termasuk Unit Permukiman Transmigrasi (UPT) yang masih dibina oleh kementerian terkait/  
Villages in this table include Transmigration Settlement Unit which is still fostered by the relevant ministries.  
Podes tidak dilaksanakan tahun 2023/Podes was not conducted in 2023

Sumber/Source: Badan Pusat Statistik, Pendataan Potensi Desa (Podes) 2020–2021/BPS-Statistics Indonesia, Village Potential Data Collecting 2020–2021

**Tabel**  
**Table** 4.3.5

**Banyaknya Desa/Kelurahan Menurut Jenis Bahan Bakar untuk Memasak yang Digunakan Sebagian Besar Keluarga di Kecamatan Peukan Bada, 2021**  
**Number of Villages/Kelurahan by Type of Cooking Fuel Used by Majority Family in Peukan Bada District, 2021**

Jenis Bahan Bakar untuk Memasak <i>Type of Cooking Fuel</i>	2021
(1)	(2)
Listrik/ <i>Electric</i>	0
Elpiji 5,5 kg/ <i>Blue Gas 5.5 kg-LPG</i>	0
Elpiji 12 kg/ <i>12 kg-LPG</i>	0
Elpiji 3 kg/ <i>3 kg-LPG</i>	26
Gas Kota/ <i>City Gas</i>	0
Biogas/ <i>Biogas</i>	0
Minyak Tanah/ <i>Kerosene</i>	0
Briket/ <i>Briquettes</i>	0
Arang/ <i>Charcoal</i>	0
Kayu Bakar/ <i>Firewood</i>	0
Lainnya/ <i>Others</i>	0
<b>Jumlah/<i>Total</i></b>	<b>26</b>

Catatan/Note: Podes tidak dilaksanakan tahun 2023/*Podes was not conducted in 2023*

Sumber/Source: BPS, Pendataan Potensi Desa (Podes) 2021/*BPS-Statistics Indonesia, Village Potential Data Collecting 2021*

#### 4.4 AGAMA DAN SOSIAL LAINNYA RELIGION AND OTHER SOCIAL AFFAIRS

**Tabel 4.4.1** Jumlah Tempat Peribadatan Menurut Desa/Kelurahan di Kecamatan Peukan Bada, 2021  
**Table 4.4.1** Number of Worship Places by Villages/Kelurahan in Peukan Bada District, 2021

Desa/Kelurahan Village/Kelurahan	Masjid Mosque	Mushola Pray Room	Gereja Protestan Protestant Church	Gereja Katholik Catholic Church	Pura Temple	Vihara
(1)	(2)	(3)	(4)	(5)	(6)	(7)
Beuradeun	0	1	0	0	0	0
Keuneu Eu	1	1	0	0	0	0
Lampisang	1	1	0	0	0	0
Rima Jeuneu	0	1	0	0	0	0
Rima Keuneurom	0	1	0	0	0	0
Ajuen	1	1	0	0	0	0
Lam Hasan	0	1	0	0	0	0
Paya Tieng	1	1	0	0	0	0
Lam Geu Eu	1	1	0	0	0	0
Lam Rukam	0	1	0	0	0	0
Gurah	0	1	0	0	0	0
Lam Isek	0	1	0	0	0	0
Lamkeumok	1	0	0	0	0	0
Lam Lumpu	0	1	0	0	0	0
Lamteh	1	1	0	0	0	0
Gampong Baro	0	1	0	0	0	0
Lam Manyang	0	1	0	0	0	0
Lam Awe	0	1	0	0	0	0
Meunasah Tuha	0	1	0	0	0	0
Lamteungoh	1	1	0	0	0	0

Lanjutan Tabel/*Continued Table 4.4.1*

Desa/Kelurahan <i>Village/Kelurahan</i>	Masjid <i>Mosque</i>	Mushola <i>Pray Room</i>	Gereja Protestan <i>Protestant Church</i>	Gereja Katholik <i>Catholic Church</i>	Pura <i>Temple</i>	Vihara
(1)	(2)	(3)	(4)	(5)	(6)	(7)
Lamtutui	1	1	0	0	0	0
Lamguron	1	1	0	0	0	0
Lambadeuk	0	1	0	0	0	0
Lambaro Nejid	0	1	0	0	0	0
Lampageu	0	1	0	0	0	0
Pulo Bunta	0	1	0	0	0	0
Peukan Bada	10	25	0	0	0	0
<b>Peukan Bada</b>	<b>9</b>	<b>51</b>	<b>0</b>	<b>0</b>	<b>0</b>	<b>0</b>

Catatan/Note: Podes tidak dilaksanakan tahun 2023/*Podes was not conducted in 2023*

Sumber/Source: BPS, Pendataan Potensi Desa (Podes) 2021/*BPS-Statistics Indonesia, Village Potential Data Collecting 2021*

**Tabel** 4.4.2  
**Table**

**Banyaknya Kejadian Bencana Alam Menurut Desa/  
Kelurahan dan Jenis Bencana Alam di Kecamatan Peukan  
Bada, 2021**

*Number of Natural Disaster Events by Villages/Kelurahan  
and Type of Natural Disaster in Peukan Bada District,  
2021*

Desa/Kelurahan <i>Village/Kelurahan</i>	Gempa Bumi <i>Earthquake</i>	Tsunami <i>Tsunami</i>	Gunung Meletus <i>Volcanic Eruption</i>	Tanah Longsor <i>Landslide</i>
(1)	(2)	(3)	(4)	(5)
Beuradeun	0	0	0	0
Keuneu Eu	0	0	0	0
Lampisang	0	0	0	0
Rima Jeuneu	0	0	0	0
Rima Keuneurom	0	0	0	0
Ajuen	0	0	0	0
Lam Hasan	0	0	0	0
Paya Tieng	0	0	0	0
Lam Geu Eu	0	0	0	0
Lam Rukam	0	0	0	0
Gurah	0	0	0	0
Lam Isek	0	0	0	0
Lamkeumok	0	0	0	0
Lam Lumpu	0	0	0	0
Lamteh	0	0	0	0
Gampong Baro	0	0	0	0
Lam Manyang	0	0	0	0
Lam Awe	0	0	0	0
Meunasah Tuha	0	0	0	0
Lamteungoh	0	0	0	0

Lanjutan Tabel/*Continued Table* 4.4.2

Desa/Kelurahan <i>Village/Kelurahan</i>	Gempa Bumi <i>Earthquake</i>	Tsunami <i>Tsunami</i>	Gunung Meletus <i>Volcanic Eruption</i>	Tanah Longsor <i>Landslide</i>
(1)	(2)	(3)	(4)	(5)
Lamtutui	0	0	0	0
Lamguron	0	0	0	0
Lambadeuk	0	0	0	0
Lambaro Nejid	0	0	0	0
Lampageu	0	0	0	0
Pulo Bunta	0	0	0	0
<b>Peukan Bada</b>	<b>0</b>	<b>0</b>	<b>0</b>	<b>0</b>

Lanjutan Tabel/*Continued Table 4.4.2*

<b>Desa/Kelurahan Village/Kelurahan</b>	<b>Banjir Floods</b>	<b>Banjir Bandang Flash Floods</b>	<b>Kekeringan Drought</b>	<b>Kebakaran Hutan dan Lahan Forest and Land Fires</b>
(1)	(6)	(7)	(8)	(9)
Beuradeun	0	0	0	0
Keuneu Eu	0	0	0	0
Lampisang	0	0	0	0
Rima Jeuneu	0	0	0	0
Rima Keuneurom	0	0	0	0
Ajuen	0	0	0	0
Lam Hasan	0	0	0	0
Paya Tieng	0	0	0	0
Lam Geu Eu	0	0	0	0
Lam Rukam	0	0	0	0
Gurah	0	0	0	0
Lam Isek	0	0	0	0
Lamkeumok	0	0	0	0
Lam Lumpu	0	0	0	0
Lamteh	0	0	0	0
Gampong Baro	0	0	0	0
Lam Manyang	0	0	0	0
Lam Awe	0	0	0	0
Meunasah Tuha	0	0	0	0
Lamteungoh	0	0	0	0

Lanjutan Tabel/*Continued Table 4.4.2*

<b>Desa/Kelurahan Village/Kelurahan</b>	<b>Banjir Floods</b>	<b>Banjir Bandang Flash Floods</b>	<b>Kekeringan Drought</b>	<b>Kebakaran Hutan dan Lahan Forest and Land Fires</b>
(1)	(6)	(7)	(8)	(9)
Lamtutui	0	0	0	0
Lamguron	0	0	0	0
Lambadeuk	0	0	0	0
Lambaro Nejid	0	0	0	0
Lampageu	0	0	0	0
Pulo Bunta	0	0	0	0
<b>Peukan Bada</b>	<b>2</b>	<b>0</b>	<b>2</b>	<b>0</b>



Lanjutan Tabel/*Continued Table 4.4.2*

<b>Desa/Kelurahan Village/Kelurahan</b>	<b>Angin Puyuh/ Puting Beliung/ Topan Tornado/Typhoon</b>	<b>Gelombang Pasang Tidal Wave</b>	<b>Abrasi Abrasion</b>
(1)	(10)	(11)	(12)
Beuradeun	0	0	0
Keuneu Eu	0	0	0
Lampisang	0	0	0
Rima Jeuneu	0	0	0
Rima Keuneurom	0	0	0
Ajuen	0	0	0
Lam Hasan	0	0	0
Paya Tieng	0	0	0
Lam Geu Eu	0	0	0
Lam Rukam	0	0	0
Gurah	0	0	0
Lam Isek	0	0	0
Lamkeumok	0	0	0
Lam Lumpu	0	0	0
Lamteh	0	0	0
Gampong Baro	0	0	0
Lam Manyang	0	0	0
Lam Awe	0	0	0
Meunasah Tuha	0	0	0
Lamteungoh	0	0	0

Lanjutan Tabel/*Continued Table 4.4.2*

<b>Desa/Kelurahan Village/Kelurahan</b>	<b>Angin Puyuh/ Puting Beliung/ Topan Tornado/Typhoon</b>	<b>Gelombang Pasang Tidal Wave</b>	<b>Abrasi Abrasion</b>
(1)	(10)	(11)	(12)
Lamtutui	0	0	0
Lamguron	0	0	0
Lambadeuk	0	0	0
Lambaro Nejid	0	0	0
Lampageu	0	0	0
Pulo Bunta	0	0	0
<b>Peukan Bada</b>	<b>0</b>	<b>0</b>	<b>0</b>

Catatan/Note: Podes tidak dilaksanakan tahun 2023/*Podes was not conducted in 2023*

Sumber/Source: BPS, Pendataan Potensi Desa (Podes) 2021/*BPS-Statistics Indonesia, Village Potential Data Collecting 2021*

**Tabel 4.4.3**  
**Table**

**Banyaknya Korban Jiwa Akibat Bencana Alam Menurut Desa/Kelurahan dan Jenis Bencana Alam di Kecamatan Peukan Bada, 2021**  
*Number of Fatalities Due to Natural Disasters by Villages/ Kelurahan and Type of Natural Disaster in Peukan Bada District, 2021*

Desa/Kelurahan <i>Village/Kelurahan</i>	Gempa Bumi <i>Earthquake</i>	Tsunami <i>Tsunami</i>	Gunung Meletus <i>Volcanic Eruption</i>	Tanah Longsor <i>Landslide</i>
(1)	(2)	(3)	(4)	(5)
Beuradeun	0	0	0	0
Keuneu Eu	0	0	0	0
Lampisang	0	0	0	0
Rima Jeuneu	0	0	0	0
Rima Keuneurom	0	0	0	0
Ajuen	0	0	0	0
Lam Hasan	0	0	0	0
Paya Tieng	0	0	0	0
Lam Geu Eu	0	0	0	0
Lam Rukam	0	0	0	0
Gurah	0	0	0	0
Lam Isek	0	0	0	0
Lamkeumok	0	0	0	0
Lam Lumpu	0	0	0	0
Lamteh	0	0	0	0
Gampong Baro	0	0	0	0
Lam Manyang	0	0	0	0
Lam Awe	0	0	0	0
Meunasah Tuha	0	0	0	0
Lamteungoh	0	0	0	0

Lanjutan Tabel/*Continued Table 4.4.3*

<b>Desa/Kelurahan Village/Kelurahan</b>	<b>Gempa Bumi Earthquake</b>	<b>Tsunami Tsunami</b>	<b>Gunung Meletus Volcanic Eruption</b>	<b>Tanah Longsor Landslide</b>
(1)	(2)	(3)	(4)	(5)
Lamtutui	0	0	0	0
Lamguron	0	0	0	0
Lambadeuk	0	0	0	0
Lambaro Nejid	0	0	0	0
Lampageu	0	0	0	0
Pulo Bunta	0	0	0	0
<b>Peukan Bada</b>	<b>0</b>	<b>0</b>	<b>0</b>	<b>0</b>

Lanjutan Tabel/*Continued Table 4.4.3*

<b>Desa/Kelurahan Village/Kelurahan</b>	<b>Banjir Floods</b>	<b>Banjir Bandang Flash Floods</b>	<b>Kekeringan Drought</b>	<b>Kebakaran Hutan dan Lahan Forest and Land Fires</b>
(1)	(6)	(7)	(8)	(9)
Beuradeun	0	0	0	0
Keuneu Eu	0	0	0	0
Lampisang	0	0	0	0
Rima Jeuneu	0	0	0	0
Rima Keuneurom	0	0	0	0
Ajuen	0	0	0	0
Lam Hasan	0	0	0	0
Paya Tieng	0	0	0	0
Lam Geu Eu	0	0	0	0
Lam Rukam	0	0	0	0
Gurah	0	0	0	0
Lam Isek	0	0	0	0
Lamkeumok	0	0	0	0
Lam Lumpu	0	0	0	0
Lamteh	0	0	0	0
Gampong Baro	0	0	0	0
Lam Manyang	0	0	0	0
Lam Awe	0	0	0	0
Meunasah Tuha	0	0	0	0
Lamteungoh	0	0	0	0

Lanjutan Tabel/*Continued Table* 4.4.3

<b>Desa/Kelurahan Village/Kelurahan</b>	<b>Banjir Floods</b>	<b>Banjir Bandang Flash Floods</b>	<b>Kekeringan Drought</b>	<b>Kebakaran Hutan dan Lahan Forest and Land Fires</b>
(1)	(6)	(7)	(8)	(9)
Lamtutui	0	0	0	0
Lamguron	0	0	0	0
Lambadeuk	0	0	0	0
Lambaro Nejid	0	0	0	0
Lampageu	0	0	0	0
Pulo Bunta	0	0	0	0
<b>Peukan Bada</b>	<b>0</b>	<b>0</b>	<b>1</b>	<b>0</b>

Lanjutan Tabel/Continued Table 4.4.3

<b>Desa/Kelurahan Village/Kelurahan</b>	<b>Angin Puyuh/ Puting Beliung/ Topan Tornado/Typhoon</b>	<b>Gelombang Pasang Tidal Wave</b>	<b>Abrasi Abrasion</b>
(1)	(10)	(11)	(12)
Beuradeun	0	0	0
Keuneu Eu	0	0	0
Lampisang	0	0	0
Rima Jeuneu	0	0	0
Rima Keuneurom	0	0	0
Ajuen	0	0	0
Lam Hasan	0	0	0
Paya Tieng	0	0	0
Lam Geu Eu	0	0	0
Lam Rukam	0	0	0
Gurah	0	0	0
Lam Isek	0	0	0
Lamkeumok	0	0	0
Lam Lumpu	0	0	0
Lamteh	0	0	0
Gampong Baro	0	0	0
Lam Manyang	0	0	0
Lam Awe	0	0	0
Meunasah Tuha	0	0	0
Lamteungoh	0	0	0

Lanjutan Tabel/*Continued Table* 4.4.3

Desa/Kelurahan <i>Village/Kelurahan</i>	Angin Puyuh/ Puting Beliung/ Topan <i>Tornado/Typhoon</i>	Gelombang Pasang <i>Tidal Wave</i>	Abrasi <i>Abrasion</i>
(1)	(10)	(11)	(12)
Lamtutui	0	0	0
Lamguron	0	0	0
Lambadeuk	0	0	0
Lambaro Nejid	0	0	0
Lampageu	0	0	0
Pulo Bunta	0	0	0
<b>Peukan Bada</b>	0	0	0

Catatan/Note: Podes tidak dilaksanakan tahun 2023/*Podes was not conducted in 2023*

Sumber/Source: BPS, Pendataan Potensi Desa (Podes) 2021/*BPS-Statistics Indonesia, Village Potential Data Collecting 2021*



**Tabel** 4.4.4  
**Table**

**Keberadaan Fasilitas/Upaya Antisipasi/Mitigasi Bencana Alam Menurut Desa/Kelurahan di Kecamatan Peukan Bada, 2021**

*Existence of Facilities/Efforts for Anticipation/Mitigation of Natural Disasters by Villages/Kelurahan by Villages/Kelurahan in Peukan Bada District, 2021*

Desa/Kelurahan <i>Village/Kelurahan</i>	Sistem Peringatan Dini Bencana Alam <i>Natural Disaster Early Warning System</i>	Sistem Peringatan Dini Khusus Tsunami <i>Tsunami Early Warning System</i>	Perlengkapan Keselamatan <i>Safety Equipment</i>
(1)	(2)	(3)	(4)
Beuradeun	Tidak Ada	Tidak Ada	Tidak Ada
Keuneu Eu	Tidak Ada	Tidak Ada	Tidak Ada
Lampisang	Tidak Ada	Tidak Ada	Tidak Ada
Rima Jeuneu	Tidak Ada	Tidak Ada	Tidak Ada
Rima Keuneurom	Tidak Ada	Tidak Ada	Tidak Ada
Ajuen	Tidak Ada	Tidak Ada	Tidak Ada
Lam Hasan	Tidak Ada	Tidak Ada	Tidak Ada
Paya Tieng	Ada	Tidak Ada	Tidak Ada
Lam Geu Eu	Tidak Ada	Tidak Ada	Tidak Ada
Lam Rukam	Tidak Ada	Tidak Ada	Tidak Ada
Gurah	Tidak Ada	Tidak Ada	Ada
Lam Isek	Tidak Ada	Tidak Ada	Ada
Lamkeumok	Tidak Ada	Tidak Ada	Ada
Lam Lumpu	Tidak Ada	Tidak Ada	Ada
Lamteh	Tidak Ada	Tidak Ada	Ada
Gampong Baro	Tidak Ada	Tidak Ada	Tidak Ada
Lam Manyang	Tidak Ada	Tidak Ada	Tidak Ada
Lam Awe	Tidak Ada	Tidak Ada	Tidak Ada
Meunasah Tuha	Tidak Ada	Tidak Ada	Tidak Ada
Lamteungoh	Tidak Ada	Tidak Ada	Tidak Ada

Lanjutan Tabel/*Continued Table* 4.4.4

<b>Desa/Kelurahan Village/Kelurahan</b>	<b>Sistem Peringatan Dini Bencana Alam <i>Natural Disaster Early Warning System</i></b>	<b>Sistem Peringatan Dini Khusus Tsunami <i>Tsunami Early Warning System</i></b>	<b>Perlengkapan Keselamatan <i>Safety Equipment</i></b>
(1)	(2)	(3)	(4)
Lamtutui	Tidak Ada	Tidak Ada	Tidak Ada
Lamguron	Tidak Ada	Tidak Ada	Tidak Ada
Lambadeuk	Tidak Ada	Tidak Ada	Tidak Ada
Lambaro Nejid	Tidak Ada	Tidak Ada	Tidak Ada
Lampageu	Tidak Ada	Tidak Ada	Tidak Ada
Pulo Bunta	Tidak Ada	Tidak Ada	Tidak Ada
<b>Peukan Bada</b>	<b>1</b>	<b>0</b>	<b>5</b>

Lanjutan Tabel/*Continued Table* 4.4.4

<b>Desa/Kelurahan Village/Kelurahan</b>	<b>Rambu-Rambu dan Jalur Evakuasi Bencana Sign and Evacuation Route</b>	<b>Pembuatan, Perawatan, atau Normalisasi: Sungai, Kanal, Tanggul, Parit, Drainase, Waduk, Pantai, dll Manufacture, Maintenance, or Normalization: Rivers, Canals, Embankment, etc</b>
(1)	(5)	(6)
Beuradeun	Ada	Ada
Keuneu Eu	Tidak Ada	Ada
Lampisang	Ada	Ada
Rima Jeuneu	Ada	Tidak Ada
Rima Keuneurom	Tidak Ada	Tidak Ada
Ajuen	Tidak Ada	Tidak Ada
Lam Hasan	Ada	Tidak Ada
Paya Tieng	Ada	Tidak Ada
Lam Geu Eu	Ada	Ada
Lam Rukam	Ada	Ada
Gurah	Ada	Tidak Ada
Lam Isek	Ada	Tidak Ada
Lamkeumok	Ada	Ada
Lam Lumpu	Ada	Tidak Ada
Lamteh	Ada	Tidak Ada
Gampong Baro	Ada	Ada
Lam Manyang	Ada	Tidak Ada
Lam Awe	Tidak Ada	Tidak Ada
Meunasah Tuha	Ada	Tidak Ada
Lamteungoh	Ada	Tidak Ada

Lanjutan Tabel/*Continued Table 4.4.4*

Desa/Kelurahan <i>Village/Kelurahan</i>	Rambu-Rambu dan Jalur Evakuasi Bencana <i>Sign and Evacuation Route</i>	Pembuatan, Perawatan, atau Normalisasi: Sungai, Kanal, Tanggul, Parit, Drainase, Waduk, Pantai, dll <i>Manufacture, Maintenance, or Normalization: Rivers, Canals, Embankment, etc</i>
(1)	(5)	(6)
Lamtutui	Ada	Tidak Ada
Lamguron	Ada	Tidak Ada
Lambadeuk	Ada	Tidak Ada
Lambaro Nejid	Ada	Tidak Ada
Lampageu	Ada	Ada
Pulo Bunta	...	...
<b>Peukan Bada</b>	21	8

Catatan/Note: Podes tidak dilaksanakan tahun 2023/*Podes was not conducted in 2023*

Sumber/Source: BPS, Pendataan Potensi Desa (Podes) 2021/*BPS-Statistics Indonesia, Village Potential Data Collecting 2021*

**Tabel**  
**Table** 4.4.5

**Banyaknya Desa/Kelurahan yang Memiliki Kelompok Kegiatan Olahraga Menurut Jenis Olahraga dan Ketersediaan Fasilitas/Lapangan Olahraga di Kecamatan Peukan Bada, 2021**

***Number of Villages/Kelurahan Having Sport Activities Groups by Type of Sport and Availability of Sport Facilities/Fields in Peukan Bada District, 2021***

Jenis Olahraga <i>Type of Sport</i>	Kondisi Fasilitas/Lapangan Olahraga <i>Condition of Sport Facilities/Fields</i>			Tidak Ada Fasilitas/ Lapangan Olahraga <i>No Sport Facilities/ Fields</i>
	Baik	Rusak Sedang	Rusak Parah	
(1)	(2)	(3)	(4)	(5)
Sepak Bola/ <i>Soccer</i>	7	1	1	16
Bola Voli/ <i>Volley Ball</i>	15	0	1	9
Bulu Tangkis/ <i>Badminton</i>	1	0	0	24
Bola Basket/ <i>Basket Ball</i>	1	0	0	24
Tenis Lapangan/ <i>Court Tennis</i>	1	0	0	24
Tenis Meja/ <i>Table Tennis</i>	1	0	0	24
Futsal/ <i>Futsal</i>	0	1	0	24
Renang/ <i>Swimming</i>	0	0	0	0
Bela Diri/ <i>Martial Arts</i>	0	0	0	0
Bilyard/ <i>Billiards</i>	0	0	0	0
Fitnes, Aerobik, dll/ <i>Fitness, Aerobics, etc</i>	0	0	0	0
Lainnya/ <i>Others</i>	0	0	0	0

Catatan/Note: Podes tidak dilaksanakan tahun 2023/*Podes was not conducted in 2023*

Sumber/Source: BPS, Pendataan Potensi Desa (Podes) 2021/*BPS-Statistics Indonesia, Village Potential Data Collecting 2021*





**BAB 5**  
**PERTANIAN**  
*AGRICULTURE*

<https://www.bps.go.id>





**ULASAN**

Beberapa produk sayuran dan buah semusim yang dihasilkan di Kecamatan Peukan Bada tahun 2023 di antaranya adalah bawang merah, cabai keriting, cabai rawit, tomat, bayam, dan kacang panjang. Di antara enam komoditas tersebut, produksi paling banyak adalah bawang merah, dengan besar produksi sekitar 835 kuintal (kw). Selain itu, komoditas cabai keriting juga memiliki nilai produksi cukup besar yaitu 830 kw. Nilai produktivitas terbesar ada pada komoditas tomat yaitu 95,5 kw/ha.

Pada tahun 2023, tidak ada produksi tanaman biofarmaka yang tercatat di Kecamatan Peukan Bada.

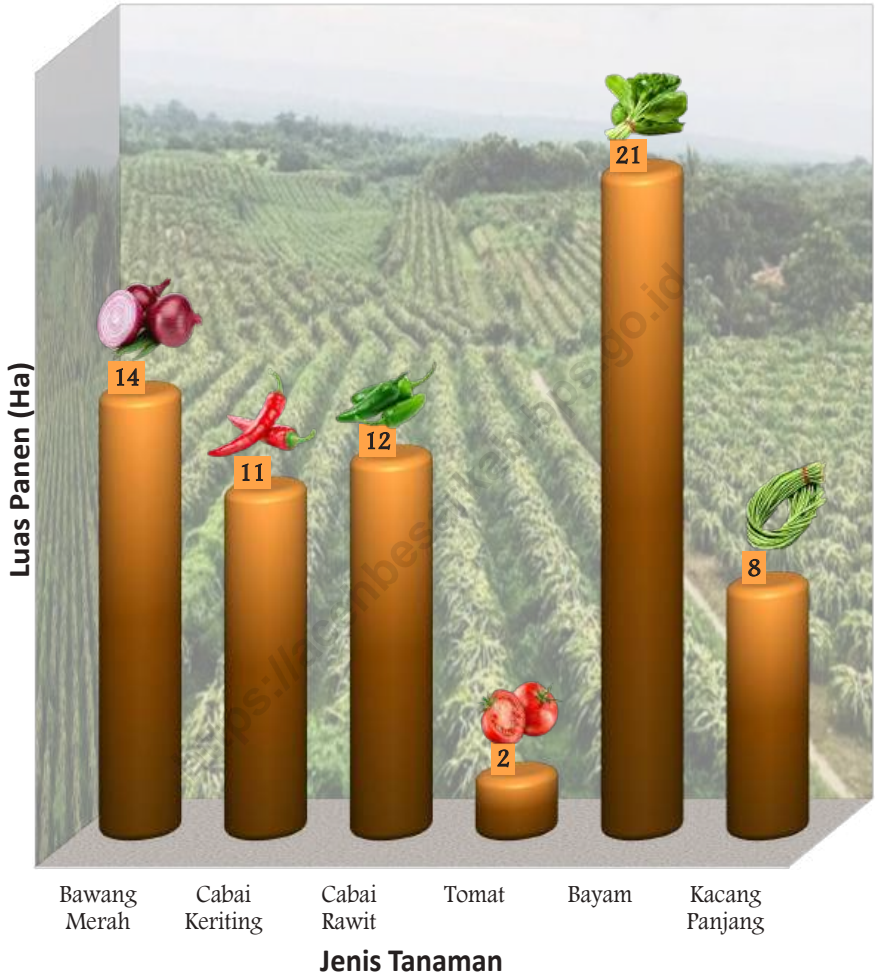
Beberapa komoditas tanaman buah-buahan tahunan yang diproduksi di Kecamatan Peukan Bada adalah mangga, pepaya, durian, dan pisang. Komoditas yang paling banyak menghasilkan yaitu pepaya sebesar 605 kuintal di tahun 2023. Angka ini menurun dibandingkan tahun 2022 dimana produksi pepaya sebanyak 650 kuintal. Namun, jika dibandingkan produksi tahun 2021, angka tersebut masih jauh lebih rendah karena pada tahun tersebut produksi pepaya sebesar 1.025 kuintal.

**DESCRIPTION**

*Several seasonal fruit and vegetable products produced in Peukan Bada District in 2023 are, curly chillies, cayenne peppers, tomatoes, spinach and long beans. Among the six commodities, the largest production is shallots, with a production volume of around 835 quintals (q). Apart from that, the curly chili commodity also has quite a large production value, namely 830 quintals. The highest productivity rate is tomatoes i.e 95.5 quintals/hectare.*

*In 2023, there was no production for medicinal plants which is recorded in Peukan Bada District.*


*The several annual fruits produced in Peukan Bada District are mango, papaya, durian, and banana. The highest production of annual fruits is papaya by 605 quintals in 2023. This number has decreased compared to 2022 where papaya production was 650 quintals. However, when compared to production in 2021, this number is still much lower because in 2021, papaya production was 1,025 quintals.*



Sumber: Badan Pusat Statistik, Statistik Pertanian Hortikultura SPH-SBS (diolah)/  
Source: BPS-Statistics Indonesia, Agricultural Statistic for Horticulture SPH-SBS (processed)

**Gambar** 5.1  
**Figures**

**Luas Panen Tanaman Hortikultura di Kecamatan Peukan Bada (Ha), 2023**  
**Harvested Area of Horticultural Plants in Peukan Bada District (Ha), 2023**



Sumber: Badan Pusat Statistik, Statistik Pertanian Hortikultura SPH-SBS (diolah)/  
 Source: BPS-Statistics Indonesia, Agricultural Statistic for Horticulture SPH-SBS (processed)

**Gambar** 5.2  
**Figures**

**Produksi Tanaman Hortikultura di Kecamatan Peukan Bada (Kuintal), 2023**  
**Production of Horticultural Plants in Peukan Bada District (Quintal), 2023**

**Tabel**  
**Table** 5.1

**Luas Panen Tanaman Sayuran dan Buah-buahan Semusim Menurut Jenis Tanaman di Kecamatan Peukan Bada (ha), 2020–2023**  
**Harvested Area of Seasonal Vegetables and Fruits by Kind of Plant in Peukan Bada District (ha), 2020–2023**

Jenis Tanaman Kind of Plants	2020	2021	2022	2023
(1)	(2)	(3)	(4)	(5)
<b>Sayuran/Vegetables:</b>				
1. Bawang Merah/ <i>Shallots</i>	18	17	14	14
2. Cabai Besar/TW/Teropong/ <i>Chili/Big Chili</i>	8	-	-	-
3. Cabai Keriting/ <i>Curly Chili</i>	-	14	11	11
4. Cabai Rawit/ <i>Chili/Cayenne Pepper</i>	5	13	12	12
5. Kentang/ <i>Potato</i>	-	-	-	-
6. Kubis/ <i>Cabbage</i>	-	-	-	-
7. Tomat/ <i>Tomato</i>	6	0	2	2
8. Bawang Putih/ <i>Garlic</i>	-	-	-	-
9. Bayam/ <i>Spinach</i>	15	20	21	21
10. Kacang Panjang/ <i>Long Beans</i>	14	11	8	8

Sumber/Source: Badan Pusat Statistik, Statistik Pertanian Hortikultura SPH-SBS/BPS-Statistics Indonesia, Agricultural Statistic for Horticulture SPH-SBS

**Tabel** 5.2  
**Table**

**Produksi Tanaman Sayuran dan Buah-buahan Semusim Menurut Jenis Tanaman di Kecamatan Peukan Bada (kuintal), 2020–2023**  
**Production of Seasonal Vegetables and Fruits by Kind of Plant in Peukan Bada District (quintal), 2020–2023**

Jenis Tanaman Kind of Plants	2020	2021	2022	2023
(1)	(2)	(3)	(4)	(5)
<b>Sayuran/Vegetables:</b>				
1. Bawang Merah/ <i>Shallots</i>	1 360	1 323	1 230	835
2. Cabai Besar/TW/Teropong/ <i>Chili/Big Chili</i>	680	-	-	-
3. Cabai Keriting/ <i>Curly Chili</i>	-	1 075	835	830
4. Cabai Rawit/ <i>Chili/Cayenne Pepper</i>	430	880	921	789
5. Kentang/ <i>Potato</i>	-	-	-	-
6. Kubis/ <i>Cabbage</i>	-	-	-	-
7. Tomat/ <i>Tomato</i>	410	-	155	191
8. Bawang Putih/ <i>Garlic</i>	-	-	-	-
9. Bayam/ <i>Spinach</i>	410	705	720	585
10. Kacang Panjang/ <i>Long Beans</i>	980	775	525	505

Sumber/Source: Badan Pusat Statistik, Statistik Pertanian Hortikultura SPH-SBS/BPS-Statistics Indonesia, *Agricultural Statistic for Horticulture SPH-SBS*

**Tabel**  
**Table** 5.3

**Luas Panen Tanaman Biofarmaka Menurut Jenis Tanaman  
di Kecamatan Peukan Bada (m<sup>2</sup>), 2020–2023**  
**Harvested Area of Medicinal Plants by Kind of Plant in  
Peukan Bada District (m<sup>2</sup>), 2020–2023**

Jenis Tanaman Kind of Plants	2020	2021	2022	2023
(1)	(2)	(3)	(4)	(5)
1. Jahe/ <i>Ginger</i>	-	1 000	100	-
2. Laos/ <i>LengkuasGalanga</i>	-	-	-	-
3. Kencur/ <i>East Indian Galangal</i>	-	-	-	-
4. Kunyit/ <i>Turmeric</i>	-	2 500	1 000	-
5. Jeruk Nipis/ <i>Lime</i>	-	70	-	-
6. Serai/ <i>Lemongrass</i>	-	1 500	1 000	-

Sumber/Source: Badan Pusat Statistik, Statistik Pertanian Hortikultura SPH-SBS/BPS-Statistics Indonesia, *Agricultural Statistic for Horticulture SPH-SBS*

**Tabel** 5.4  
**Table**

**Produksi Tanaman Biofarmaka Menurut Jenis Tanaman di  
Kecamatan Peukan Bada (kg), 2020–2023**  
**Production of Medicinal Plants by Kind of Plant in Peukan  
Bada District (kg), 2020–2023**

Jenis Tanaman Kind of Plants	2020	2021	2022	2023
(1)	(2)	(3)	(4)	(5)
1. Jahe/ <i>Ginger</i>	-	11 250	30	-
2. Laos/ <i>Lengkuas Galanga</i>	-	-	-	-
3. Kencur/ <i>East Indian Galangal</i>	-	-	-	-
4. Kunyit/ <i>Turmeric</i>	-	16 700	2 500	-
5. Jeruk Nipis/ <i>Lime</i>	-	1 300	-	-
6. Serai/ <i>Lemongrass</i>	-	14 500	4 500	-

Sumber/Source: Badan Pusat Statistik, Statistik Pertanian Hortikultura SPH-SBS/BPS-Statistics Indonesia, *Agricultural Statistic for Horticulture SPH-SBS*

**Tabel 5.5** Luas Panen Tanaman Hias Menurut Jenis Tanaman di Kecamatan Peukan Bada (m<sup>2</sup>), 2020–2023  
**Table** *Harvested Area of Ornamental Plants by Kind of Plant in Peukan Bada District (m<sup>2</sup>), 2020–2023*

Jenis Tanaman <i>Kind of Plants</i>	2020	2021	2022	2023
(1)	(2)	(3)	(4)	(5)
Anggrek Pot/ <i>Pot Orchid</i>	-	-	-	-
Anggrek Potong/ <i>Cut Orchid</i>	-	-	-	-
Krisan/ <i>Chrysantemum</i>	-	-	-	-
Mawar/ <i>Rose</i>	-	-	-	-
Sedap Malam/ <i>Tuberose</i>	-	-	-	-

Sumber/*Source*: Badan Pusat Statistik, Statistik Pertanian Hortikultura SPH-TH/BPS-Statistics Indonesia, *Agricultural Statistik for Horticulture SPH-TH*



**Tabel**  
**Table** 5.6

**Produksi Tanaman Hias Menurut Jenis Tanaman di  
Kecamatan Peukan Bada (tangkai), 2020–2023**  
*Production of Ornamental Plants by Kind of Plant in Peukan  
Bada District (stalks), 2020–2023*

Jenis Tanaman <i>Kind of Plants</i>	2020	2021	2022	2023
(1)	(2)	(3)	(4)	(5)
Anggrek Pot/ <i>Pot Orchid</i>	-	-	-	-
Anggrek Potong/ <i>Cut Orchid</i>	-	-	-	-
Krisan/ <i>Chrysantemum</i>	-	-	-	-
Mawar/ <i>Rose</i>	-	-	-	-
Sedap Malam/ <i>Tuberose</i>	-	-	-	-

Sumber/*Source*: Badan Pusat Statistik, Statistik Pertanian Hortikultura SPH-TH/BPS-Statistics Indonesia, *Agricultural Statistik for Horticulture SPH-TH*

**Tabel**  
**Table** 5.7

**Produksi Buah-Buahan dan Sayuran Tahunan Menurut Jenis Tanaman di Kecamatan Peukan Bada (kuintal), 2020–2023**  
**Production of Annual Fruits and Vegetables by Kind of Plant in Peukan Bada District (quintal), 2020–2023**

Jenis Tanaman <i>Kind of Plants</i>	2020	2021	2022	2023
(1)	(2)	(3)	(4)	(5)
<b>Buah–Buahan/Fruits:</b>				
1. Mangga/ <i>Mango</i>	115	-	36	181
2. Durian/ <i>Durian</i>	9	-	33	75
3. Jeruk Siam/ <i>Orange/Tangerine</i>	-	-	-	-
4. Pisang/ <i>Banana</i>	350	283	630	175
5. Pepaya/ <i>Papaya</i>	251	1 025	650	605
6. Salak/ <i>Snakefruit</i>	-	-	-	-
7. Rambutan/ <i>Rambutan</i>	-	-	-	-
8. Duku/Langsak/ <i>Kokosan/ Duku</i>	-	-	-	-
<b>Sayuran/Vegetables:</b>				
1. Melinjo/ <i>Melinjo</i>	-	-	-	-

Sumber/Source: Badan Pusat Statistik, Statistik Pertanian Hortikultura SPH-SBS/BPS-Statistics Indonesia, *Agricultural Statistic for Horticulture SPH-SBS*



# BAB 6

## PARIWISATA, TRANSPORTASI, DAN KOMUNIKASI

*TOURISM, TRANSPORTATION, AND COMMUNICATION*



## 6.1 PARIWISATA TOURISM

**Tabel 6.1.1** Jumlah Sarana Akomodasi Menurut Desa/Kelurahan dan Jenis Akomodasi di Kecamatan Peukan Bada, 2021  
*Number of Accomodation Facilities by Villages/Kelurahan and Type of Accomodation in Peukan Bada District, 2021*

Desa/Kelurahan <i>Village/Kelurahan</i>	Hotel <i>Hotel</i>	Penginapan <i>Inn</i>
(1)	(2)	(3)
01. Beradeun	0	0
02. Keuneueu	0	0
03. Lampisang	0	0
04. Rima Jeune	0	0
05. Rima Keunerum	0	0
06. Ajuen	0	0
07. Lam Hasan	0	0
08. Payatieng	0	0
09. Lamgeu-Eu	0	0
10. Lam Rukam	0	0
11. Gurah	0	0
12. Lam Isek	0	0
13. Lam Keumok	0	0
14. Lamlumpu	0	0
15. Lam Teeh	0	0
16. Baro	0	0

Lanjutan Tabel/*Continued Table* 6.1.1

<b>Desa/Kelurahan Village/Kelurahan</b>	<b>Hotel Hotel</b>	<b>Penginapan Inn</b>
(1)	(2)	(3)
17. Lam Manyang	0	0
18. Lam Awee	0	0
19. Meunasah Tuha	0	0
20. Lam Teungoh	0	0
21. Lam Tutui	0	0
22. Lam Guron	0	0
23. Lam Badeuk	0	0
24. Lambaro Neujid	0	0
25. Lam Pageu	0	0
26. Pulo Bunta	0	0
<b>Kecamatan Peukan Bada</b>	<b>0</b>	<b>0</b>

Catatan/Note: Podes tidak dilaksanakan di tahun 2022/Podes was not conducted in 2022.

Sumber/Source: BPS, Pendataan Potensi Desa (Podes) 2021/BPS-Statistics Indonesia, Village Potential Data Collecting 2021

## 6.2 TRANSPORTASI TRANSPORTATION

**Tabel 6.2.1** Prasarana dan Sarana Transportasi Antar Desa/Kelurahan Menurut Desa/Kelurahan di Kecamatan Peukan Bada, 2021  
*Inter-Villages/Kelurahan Transportation Infrastructure and Facilities by Villages/Kelurahan in Peukan Bada District,*

Desa/Kelurahan Village/Kelurahan	Jenis Prasarana Transportasi Type of Transportation Infrastructure	Keberadaan Angkutan Umum Availability of Public Transportation
(1)	(2)	(3)
01. Beradeun	Darat	Ada, dengan trayek tetap
02. Keuneueu	Darat	Ada, dengan trayek tetap
03. Lampisang	Darat	Ada, dengan trayek tetap
04. Rima Jeune	Darat	Ada, dengan trayek tetap
05. Rima Keunerum	Darat	Ada, dengan trayek tetap
06. Ajuen	Darat	Ada, dengan trayek tetap
07. Lam Hasan	Darat	Ada, dengan trayek tetap
08. Payatieng	Darat	ada, tanpa trayek tetap
09. Lamgeu-Eu	Darat	Ada, dengan trayek tetap
10. Lam Rukam	Darat	ada, tanpa trayek tetap
11. Gurah	Darat	ada, tanpa trayek tetap
12. Lam Isek	Darat	ada, tanpa trayek tetap
13. Lam Keumok	Darat	ada, tanpa trayek tetap
14. Lam lumpu	Darat	ada, tanpa trayek tetap
15. Lam Teeh	Darat	ada, tanpa trayek tetap
16. Baro	Darat	ada, tanpa trayek tetap

Lanjutan Tabel/*Continued Table* 6.2.1

<b>Desa/Kelurahan Village/Kelurahan</b>	<b>Jenis Prasarana Transportasi Type of Transportation Infrastructure</b>	<b>Keberadaan Angkutan Umum Availability of Public Transportation</b>
(1)	(2)	(3)
17. Lam Manyang	Darat	ada, tanpa trayek tetap
18. Lam Awee	Darat	ada, tanpa trayek tetap
19. Meunasah Tuha	Darat	ada, tanpa trayek tetap
20. Lam Teungoh	Darat	ada, tanpa trayek tetap
21. Lam Tutui	Darat	ada, tanpa trayek tetap
22. Lam Guron	Darat	ada, tanpa trayek tetap
23. Lam Badeuk	Darat	ada, tanpa trayek tetap
24. Lambaro Neujid	Darat	ada, tanpa trayek tetap
25. Lam Pageu	Darat	ada, tanpa trayek tetap
26. Pulo Bunta	Darat	tidak ada angkutan umum



Lanjutan Tabel/*Continued Table* 6.2.1

<b>Desa/Kelurahan Village/Kelurahan</b>	<b>Jenis Permukaan Jalan Darat Terluas Type of The Widest Road Surface</b>	<b>Dapat Dilalui Kendaraan Bermotor Roda 4 atau Lebih Passable by Vehicle with 4 or more Wheels</b>
(1)	(2)	(3)
01. Beradeun	Aspal/Beton	Sepanjang Tahun
02. Keuneueu	Aspal/Beton	Sepanjang Tahun
03. Lampisang	Aspal/Beton	Sepanjang Tahun
04. Rima Jeune	Aspal/Beton	Sepanjang Tahun
05. Rima Keunerum	Aspal/Beton	Sepanjang Tahun
06. Ajuen	Aspal/Beton	Sepanjang Tahun
07. Lam Hasan	Aspal/Beton	Sepanjang Tahun
08. Payatieng	Aspal/Beton	Sepanjang Tahun
09. Lamgeu-Eu	Aspal/Beton	Sepanjang Tahun
10. Lam Rukam	Aspal/Beton	Sepanjang Tahun
11. Gurah	Aspal/Beton	Sepanjang Tahun
12. Lam Isek	Aspal/Beton	Sepanjang Tahun
13. Lam Keumok	Aspal/Beton	Sepanjang Tahun
14. Lamlumpu	Aspal/Beton	Sepanjang Tahun
15. Lam Teeh	Aspal/Beton	Sepanjang Tahun
16. Baro	Aspal/Beton	Sepanjang Tahun

Lanjutan Tabel/*Continued Table* 6.2.1

<b>Desa/Kelurahan Village/Kelurahan</b>	<b>Jenis Permukaan Jalan Darat Terluas Type of The Widest Road Surface</b>	<b>Dapat Dilalui Kendaraan Bermotor Roda 4 atau Lebih Passable by Vehicle with 4 or more Wheels</b>
(1)	(2)	(3)
17. Lam Manyang	Aspal/Beton	Sepanjang Tahun
18. Lam Awee	Aspal/Beton	Sepanjang Tahun
19. Meunasah Tuha	Aspal/Beton	Sepanjang Tahun
20. Lam Teungoh	Aspal/Beton	Sepanjang Tahun
21. Lam Tutui	Aspal/Beton	Sepanjang Tahun
22. Lam Guron	Aspal/Beton	Sepanjang Tahun
23. Lam Badeuk	Aspal/Beton	Sepanjang Tahun
24. Lambaro Neujid	Aspal/Beton	Sepanjang Tahun
25. Lam Pageu	Aspal/Beton	Sepanjang Tahun
26. Pulo Bunta	Aspal/Beton	Sepanjang Tahun

Catatan/Note: Podes tidak dilaksanakan di tahun 2022/Podes was not conducted in 2022.

Sumber/Source: BPS, Pendataan Potensi Desa (Podes) 2021/BPS-Statistics Indonesia, Village Potential Data Collecting 2021

**6.3 KOMUNIKASI  
COMMUNICATION**

**Tabel 6.3.1 Keberadaan Kantor Pos/Pos Pembantu/Rumah Pos, Pos Keliling, dan Perusahaan/Agen Jasa Ekspedisi Swasta Menurut Desa/Kelurahan di Kecamatan Peukan Bada, 2021**  
*Number of Post Office/Subsidiary of Post Office, Mobile Portal Service, Private Expedition Service Company by*

<b>Desa/Kelurahan Village/Kelurahan</b>	<b>Kantor Pos/Pos Pembantu/Rumah Pos Post Office/Subsidiary of Post Office</b>	<b>Pos Keliling Mobile Portal Service</b>	<b>Perusahaan/Agen Jasa Ekspedisi Swasta Private Expedition Service Company</b>
(1)	(2)	(3)	(4)
01. Beradeun	Tidak Ada	Tidak	Tidak Ada
02. Keuneueu	Tidak Ada	Tidak	Tidak Ada
03. Lampisang	Tidak Ada	Tidak	Tidak Ada
04. Rima Jeune	Tidak Ada	Tidak	Tidak Ada
05. Rima Keunerum	Tidak Ada	Tidak	Tidak Ada
06. Ajuen	Beroperasi	Tidak	Tidak Ada
07. Lam Hasan	Tidak Ada	Tidak	Tidak Ada
08. Payatieng	Tidak Ada	Tidak	Tidak Ada
09. Lamgeu-Eu	Tidak Ada	Tidak	Tidak Ada
10. Lam Rukam	Tidak Ada	Tidak	Tidak Ada
11. Gurah	Tidak Ada	Tidak	Tidak Ada
12. Lam Isek	Tidak Ada	Tidak	Tidak Ada
13. Lam Keumok	Tidak Ada	Tidak	Tidak Ada
14. Lamlumpu	Tidak Ada	Tidak	Tidak Ada
15. Lam Teeh	Tidak Ada	Tidak	Tidak Ada
16. Baro	Tidak Ada	Tidak	Tidak Ada

Lanjutan Tabel/*Continued Table* 6.2.2

<b>Desa/Kelurahan Village/Kelurahan</b>	<b>Kantor Pos/Pos Pembantu/Rumah Pos Post Office/Subsidiary of Post Office</b>	<b>Pos Keliling Mobile Portal Service</b>	<b>Perusahaan/Agen Jasa Ekspedisi Swasta Private Expedition Service Company</b>
(1)	(2)	(3)	(4)
17. Lam Manyang	Tidak Ada	Tidak	Tidak Ada
18. Lam Awee	Tidak Ada	Tidak	Tidak Ada
19. Meunasah Tuha	Tidak Ada	Tidak	Tidak Ada
20. Lam Teungoh	Tidak Ada	Tidak	Tidak Ada
21. Lam Tutui	Tidak Ada	Tidak	Tidak Ada
22. Lam Guron	Tidak Ada	Tidak	Tidak Ada
23. Lam Badeuk	Tidak Ada	Tidak	Tidak Ada
24. Lambaro Neujjid	Tidak Ada	Tidak	Tidak Ada
25. Lam Pageu	Tidak Ada	Tidak	Tidak Ada
26. Pulo Bunta	Tidak Ada	Tidak	Tidak Ada
33. Dham Ceukok	Tidak ada	Tidak ada	Tidak ada
34. Gani	Tidak ada	Tidak ada	Tidak ada
35. Bueng Ceukok	Tidak ada	Tidak ada	Tidak ada

Catatan/Note: Podes tidak dilaksanakan di tahun 2022/Podes was not conducted in 2022.

Sumber/Source: BPS, Pendataan Potensi Desa (Podes) 2021/BPS-Statistics Indonesia, Village Potential Data Collecting 2021

**Tabel**  
**Table** 6.3.2

**Jumlah Menara Telepon seluler dan Operator Layanan Komunikasi Telepon Seluler Menurut Desa/Kelurahan di Kecamatan Peukan Bada, 2021**  
**Number of Base Transceiver Station (BTS) and Cellular Phone Communication Service Operators by Villages/Kelurahan in Peukan Bada District, 2021**

Desa/Kelurahan Village/Kelurahan	Jumlah Menara Telepon seluler Number of Base Transceiver Station (BTS)	Jumlah Operator Layanan Komunikasi Telepon Seluler Cellular Phone Communication Service Operators
(1)	(2)	(3)
01. Beradeun	1	5
02. Keuneueu	0	5
03. Lampisang	0	5
04. Rima Jeune	0	5
05. Rima Keunerum	1	6
06. Ajuen	1	6
07. Lam Hasan	1	6
08. Payatieng	1	5
09. Lamgeu-Eu	1	6
10. Lam Rukam	0	6
11. Gurah	0	5
12. Lam Isek	0	5
13. Lam Keumok	0	5
14. Lamlumpu	1	5
15. Lam Teeh	1	5
16. Baro	0	5

Lanjutan Tabel/*Continued Table* 6.3.1

<b>Desa/Kelurahan Village/Kelurahan</b>	<b>Jumlah Menara Telepon seluler Number of Base Transceiver Station (BTS)</b>	<b>Jumlah Operator Layanan Komunikasi Telepon Seluler Cellular Phone Communication Service Operators</b>
(1)	(2)	(3)
17. Lam Manyang	0	4
18. Lam Awee	1	4
19. Meunasah Tuha	0	5
20. Lam Teungoh	0	5
21. Lam Tutui	1	4
22. Lam Guron	0	4
23. Lam Badeuk	0	4
24. Lambaro Neujid	0	4
25. Lam Pageu	0	4
26. Pulo Bunta	0	1
<b>Peukan Bada</b>	<b>10</b>	<b>166</b>

Catatan/Note: Podes tidak dilaksanakan di tahun 2022/Podes was not conducted in 2022.

Sumber/Source: BPS, Pendataan Potensi Desa (Podes) 2021/BPS-Statistics Indonesia, Village Potential Data Collecting 2021

**Tabel**  
**Table** 6.3.3

**Kekuatan Sinyal Telepon Seluler dan Jenis Sinyal Internet Telepon Seluler Menurut Desa/Kelurahan di Kecamatan Peukan Bada, 2021**  
*The Strength of Cellular Phone Signal by Villages/Kelurahan in Peukan Bada District, 2021*

Desa/Kelurahan <i>Village/Kelurahan</i>	Kekuatan Sinyal Telepon Seluler <i>The Strength of Cellular Phone Signal</i>	Jenis Sinyal Internet Telepon Seluler <i>Type of Cellular Phone Signal</i>
(1)	(2)	(3)
01. Beradeun	Sinyal Sangat Kuat	4G/LTE
02. Keuneueu	Sinyal Sangat Kuat	4G/LTE
03. Lampisang	Sinyal Sangat Kuat	4G/LTE
04. Rima Jeune	Sinyal Kuat	4G/LTE
05. Rima Keunerum	Sinyal Sangat Kuat	4G/LTE
06. Ajuen	Sinyal Sangat Kuat	4G/LTE
07. Lam Hasan	Sinyal Sangat Kuat	4G/LTE
08. Payatieng	Sinyal Kuat	4G/LTE
09. Lamgeu-Eu	Sinyal Sangat Kuat	4G/LTE
10. Lam Rukam	Sinyal Kuat	4G/LTE
11. Gurah	Sinyal Kuat	4G/LTE
12. Lam Isek	Sinyal Sangat Kuat	4G/LTE
13. Lam Keumok	Sinyal Kuat	4G/LTE
14. Lamlumpu	Sinyal Kuat	4G/LTE
15. Lam Teeh	Sinyal Kuat	4G/LTE
16. Baro	Sinyal Kuat	4G/LTE

Lanjutan Tabel/*Continued Table* 6.3.2

<b>Desa/Kelurahan Village/Kelurahan</b>	<b>Kekuatan Sinyal Telepon Seluler The Strength of Cellular Phone Signal</b>	<b>Jenis Sinyal Internet Telepon Seluler Type of Cellular Phone Signal</b>
(1)	(2)	(3)
17. Lam Manyang	Sinyal Kuat	4G/LTE
18. Lam Awee	Sinyal Kuat	4G/LTE
19. Meunasah Tuha	Sinyal Kuat	4G/LTE
20. Lam Teungoh	Sinyal Kuat	4G/LTE
21. Lam Tutui	Sinyal Kuat	4G/LTE
22. Lam Guron	Sinyal Kuat	4G/LTE
23. Lam Badeuk	Sinyal Kuat	4G/LTE
24. Lambaro Neujid	Sinyal Kuat	4G/LTE
25. Lam Pageu	Sinyal Kuat	4G/LTE
26. Pulo Bunta	Sinyal Lemah	3G/LTE

Catatan/Note: Podes tidak dilaksanakan di tahun 2022/Podes was not conducted in 2022.

Sumber/Source: BPS, Pendataan Potensi Desa (Podes) 2021/BPS-Statistics Indonesia, Village Potential Data Collecting 2021





# BAB 7

## PERBANKAN, KOPERASI, DAN PERDAGANGAN

*BANKING, COOPERATIVE, AND TRADE*



**ULASAN**

Pada Tahun 2021, di Kecamatan Peukan Bada terdapat 1 bank umum milik pemerintah yang terletak di gampong Ajuen. Selain itu, juga terdapat 1 bank umum swasta dan 1 bank perkreditan rakyat yang juga terletak di Gampong Ajuen. Selain itu, terdapat 2 koperasi simpan pinjam yang terletak di gampong Ajuen dan Lamlumpu dan 1 koperasi unit desa yang ada di gampong Lamteeh.

Selain itu, terdapat 1 pasar dengan bangunan permanen yang berada di Gampong Lambheu dan 1 pasar tanpa bangunan permanen yang berada di Gampong Bayu. Lebih lanjut, terdapat

7 kelompok pertokoan yang ada di Kecamatan Peukan Bada yang tersebar di Gampong Ajuen, Lamhasan, Lampisang, Rima Keunerum, Lamlumpu dan Lamrukam.

Sementara itu, terdapat 13 Mini Market/Swalayan/Supermarket yang berada di Gampong Ajuen dan Rima Keunerum.

**DESCRIPTION**

*In 2021, in Peukan Bada District there are 1 government-owned commercial banks located in the gampongs of Ajuen. Apart from that, there are also 1 private public banks and 3 people's credit banks located in Gampong Ajuen. Apart from that, there is 1 savings and loan cooperative located in Leu Ue gampong and 1 village unit cooperative in Ulee Tuy gampong.*

*Besides, there is 1 market with a permanent building in Gampong Lambheu and 1 market without a permanent building in Gampong Bayu. Furthermore, there are 7 shop groups in Peukan Bada District which are spread across Gampong Lampenerut Ujong Blang, Lampeneurut Gampong, Lamcot, Lamreung, Tingkeum, Lambheu, Gue Gajah, Garot, Leu Ue, and Punie.*

*Meanwhile, there are 13 Mini Markets/Supermarkets located in Gampong Ajuen dan rima Keunerum.*

**Tabel** 7.1  
**Table**

**Banyaknya Sarana Lembaga Keuangan Bank Menurut Desa/Kelurahan dan Jenis Bank di Kecamatan Peukan Bada, 2021**  
**Number of Bank by Villages/Kelurahan and Type of Bank in Peukan Bada District, 2021**

<b>Desa/Kelurahan Village/Kelurahan</b>	<b>Bank Umum Pemerintah Government Bank</b>	<b>Bank Umum Swasta Private Bank</b>	<b>Bank Perkreditan Rakyat (BPR) Rural Bank</b>
(1)	(2)	(3)	(4)
01. Beradeun	0	0	0
02. Keuneueu	0	0	0
03. Lampisang	0	0	0
04. Rima Jeune	0	0	0
05. Rima Keunerum	0	0	0
06. Ajuen	1	1	1
07. Lam Hasan	0	0	0
08. Payatieng	0	0	0
09. Lamgeu-Eu	0	0	0
10. Lam Rukam	0	0	0
11. Gurah	0	0	0
12. Lam Isek	0	0	0
13. Lam Keumok	0	0	0
14. Lamlumpu	0	0	0
15. Lam Teeh	0	0	0
16. Baro	0	0	0

Lanjutan Tabel/*Continued Table 7.1*

<b>Desa/Kelurahan Village/Kelurahan</b>	<b>Bank Umum Pemerintah Government Bank</b>	<b>Bank Umum Swasta Private Bank</b>	<b>Bank Perkreditan Rakyat (BPR) Rural Bank</b>
(1)	(2)	(3)	(4)
17. Lam Manyang	0	0	0
18. Lam Awee	0	0	0
19. Meunasah Tuha	0	0	0
20. Lam Teungoh	0	0	0
21. Lam Tutui	0	0	0
22. Lam Guron	0	0	0
23. Lam Badeuk	0	0	0
24. Lambaro Neujid	0	0	0
25. Lam Pageu	0	0	0
26. Pulo Bunta	0	0	0
<b>Peukan Bada</b>	<b>1</b>	<b>1</b>	<b>1</b>

Catatan/Note: Podes tidak dilaksanakan di tahun 2022/Podes was not conducted in 2022.

Sumber/Source: BPS, Pendataan Potensi Desa (Podes) 2021/BPS-Statistics Indonesia, Village Potential Data Collecting 2021

**Tabel**  
**Table** 7.2

**Banyaknya Koperasi Aktif Menurut Menurut Desa/  
Kelurahan dan Jenis Koperasi di Kecamatan Peukan Bada,  
2021**  
*Number of Cooperative by Villages/Kelurahan and Type of  
Cooperative in Peukan Bada District, 2021*

Desa/Kelurahan <i>Village/Kelurahan</i>	Koperasi Unit Desa (KUD) <i>Village Cooperative Unit</i>	Koperasi Industri Kecil dan Kerajinan Rakyat (Kopinkra)
		<i>Small Industry and Citizen Handicraft Cooperative</i>
(1)	(2)	(3)
01. Beradeun	0	0
02. Keuneueu	0	0
03. Lampisang	0	0
04. Rima Jeune	0	0
05. Rima Keunerum	0	0
06. Ajuen	0	0
07. Lam Hasan	0	0
08. Payatieng	0	0
09. Lamgeu-Eu	0	0
10. Lam Rukam	0	0
11. Gurah	0	0
12. Lam Isek	0	0
13. Lam Keumok	0	0
14. Lamlumpu	0	0
15. Lam Teeh	1	0
16. Baro	0	0

Lanjutan Tabel/*Continued Table 7.2*

<b>Desa/Kelurahan Village/Kelurahan</b>	<b>Koperasi Unit Desa (KUD) Village Cooperative Unit</b>	<b>Koperasi Industri Kecil dan Kerajinan Rakyat (Kopinkra) Small Industry and Citizen Handicraft Cooperative</b>
(1)	(2)	(3)
17. Lam Manyang	0	0
18. Lam Awee	1	0
19. Meunasah Tuha	0	0
20. Lam Teungoh	0	0
21. Lam Tutui	0	0
22. Lam Guron	0	0
23. Lam Badeuk	0	0
24. Lambaro Neujid	0	0
25. Lam Pageu	0	0
26. Pulo Bunta	0	0
<b>Peukan Bada</b>	<b>2</b>	<b>0</b>

Lanjutan Tabel/*Continued Table 7.2*

<b>Desa/Kelurahan Village/Kelurahan</b>	<b>Koperasi Simpan Pinjam (Kospin) Savings and Loan Cooperative</b>	<b>Koperasi Lainnya Other Cooperative</b>
(1)	(4)	(5)
01. Beradeun	0	0
02. Keuneueu	0	0
03. Lampisang	0	0
04. Rima Jeune	0	0
05. Rima Keunerum	0	0
06. Ajuen	1	0
07. Lam Hasan	0	0
08. Payatieng	0	0
09. Lamgeu-Eu	0	0
10. Lam Rukam	0	0
11. Gurah	0	0
12. Lam Isek	0	0
13. Lam Keumok	0	0
14. Lamlumpu	1	0
15. Lam Teeh	0	0
16. Baro	0	0



Lanjutan Tabel/*Continued Table 7.2*

<b>Desa/Kelurahan Village/Kelurahan</b>	<b>Koperasi Simpan Pinjam (Kospin) Savings and Loan Cooperative</b>	<b>Koperasi Lainnya Other Cooperative</b>
(1)	(4)	(5)
17. Lam Manyang	0	0
18. Lam Awee	0	0
19. Meunasah Tuha	0	0
20. Lam Teungoh	0	0
21. Lam Tutui	0	0
22. Lam Guron	0	0
23. Lam Badeuk	0	0
24. Lambaro Neujid	0	0
25. Lam Pageu	0	0
26. Pulo Bunta	0	0
<b>Peukan Bada</b>	<b>2</b>	<b>0</b>

Catatan/Note: Podes tidak dilaksanakan di tahun 2022/Podes was not conducted in 2022.

Sumber/Source: BPS, Pendataan Potensi Desa (Podes) 2021/BPS-Statistics Indonesia, Village Potential Data Collecting 2021

**Tabel** 7.3  
**Table**

**Banyaknya Sarana Perdagangan Menurut Desa/Kelurahan dan Jenis Sarana Perdagangan di Kecamatan Peukan Bada, 2021**  
**Number of Trade Facilities by Villages/Kelurahan and Type of Trade Facilities in Peukan Bada District, 2021**

Desa/Kelurahan <i>Village/Kelurahan</i>	Kelompok Pertokoan <i>Shopping Complexs</i>	Pasar dengan Bangunan Permanen <i>Markets in Permanent Building</i>	Pasar dengan Bangunan Semi Permanen <i>Market in Semi Permanent Building</i>
(1)	(2)	(3)	(4)
01. Beradeun	0	0	0
02. Keuneueu	0	0	0
03. Lampisang	1	0	0
04. Rima Jeune	1	0	0
05. Rima Keunerum	1	0	0
06. Ajuen	1	0	0
07. Lam Hasan	0	0	0
08. Payatieng	1	0	0
09. Lamgeu-Eu	0	0	0
10. Lam Rukam	1	0	0
11. Gurah	0	0	0
12. Lam Isek	0	0	0
13. Lam Keumok	0	0	0
14. Lamlumpu	1	0	0
15. Lam Teeh	0	0	0
16. Baro	0	0	0

Lanjutan Tabel/*Continued Table 7.3*

<b>Desa/Kelurahan Village/Kelurahan</b>	<b>Kelompok Pertokoan Shopping Complexs</b>	<b>Pasar dengan Bangunan Permanen Markets in Permanent Building</b>	<b>Pasar dengan Bangunan Semi Permanen Market in Semi Permanent Building</b>
(1)	(2)	(3)	(4)
17. Lam Manyang	0	0	0
18. Lam Awee	0	0	0
19. Meunasah Tuha	0	0	0
20. Lam Teungoh	0	0	0
21. Lam Tutui	0	0	0
22. Lam Guron	0	0	0
23. Lam Badeuk	0	0	0
24. Lambaro Neujid	0	0	0
25. Lam Pageu	0	0	0
26. Pulo Bunta	0	0	0
Peukan Bada	7	0	0

Lanjutan Tabel/*Continued Table 7.3*

<b>Desa/Kelurahan Village/Kelurahan</b>	<b>Pasar tanpa Bangunan Market without Permanent Building</b>	<b>Mini Market/ Swalayan/ Supermarket Mini Market/Swalayan/ Supermarket</b>	<b>Restoran/ Rumah Makan Restaurant/ Food Stall</b>
(1)	(5)	(6)	(7)
01. Beradeun	0	0	0
02. Keuneueu	0	0	0
03. Lampisang	0	0	0
04. Rima Jeune	0	0	0
05. Rima Keunerum	0	1	0
06. Ajuen	0	12	0
07. Lam Hasan	0	0	0
08. Payatieng	0	0	0
09. Lamgeu-Eu	0	0	0
10. Lam Rukam	0	0	0
11. Gurah	0	0	0
12. Lam Isek	0	0	0
13. Lam Keumok	0	0	0
14. Lamlumpu	0	0	0
15. Lam Teeh	0	0	0
16. Baro	0	0	0

Lanjutan Tabel/*Continued Table 7.3*

<b>Desa/Kelurahan Village/Kelurahan</b>	<b>Pasar tanpa Bangunan Market without Permanent Building</b>	<b>Mini Market/Swalayan/ Supermarket Mini Market/Swalayan/ Supermarket</b>	<b>Restoran/ Rumah Makan Restaurant/ Food Stall</b>
(1)	(5)	(6)	(7)
17. Lam Manyang	0	0	0
18. Lam Awee	0	0	0
19. Meunasah Tuha	0	0	0
20. Lam Teungoh	0	0	0
21. Lam Tutui	0	0	0
22. Lam Guron	0	0	0
23. Lam Badeuk	0	0	0
24. Lambaro Neujid	0	0	0
25. Lam Pageu	0	0	0
26. Pulo Bunta	0	0	0
<b>Peukan Bada</b>	0	13	0

Catatan/Note: Podes tidak dilaksanakan di tahun 2022/Podes was not conducted in 2022.

Sumber/Source: BPS, Pendataan Potensi Desa (Podes) 2021/BPS-Statistics Indonesia, Village Potential Data Collecting 2021



**DAFTAR PUSTAKA/BIBLIOGRAPHY**

- Badan Pusat Statistik Kabupaten Aceh Besar. 2024. Kabupaten Aceh Besar Dalam Angka 2024. Aceh Besar: Badan Pusat Statistik Kabupaten Aceh Besar.
- Bupati Aceh Besar. 2022. Keputusan Bupati Aceh Besar Nomor 429 Tahun 2022 Tentang Penetapan Kategori Puskesmas di kabupaten Aceh Besar. Aceh Besar: Bupati Aceh Besar.
- Dinas Kependudukan dan Catatan Sipil Kabupaten Aceh Besar. 2023. Data Agregat Kependudukan Semester 2 2023 Kabupaten Aceh Besar. Aceh Besar: Dinas Kependudukan dan Catatan Sipil Kabupaten Aceh Besar.
- Dinas Kesehatan Kabupaten Aceh Besar. 2024. Profil Kesehatan Kabupaten Aceh Besar Tahun 2024. Aceh Besar: Dinas Kesehatan Kabupaten Aceh Besar.
- Direktorat Jenderal Hortikultura & Badan Pusat Statistik. 2022. Pedoman Statistik Pertanian Hortikultura (SPH). Jakarta: Kementerian Pertanian.
- Direktorat Statistik Ketahanan Sosial. 2021. Buku 3: Konsep dan Definisi Podes 2021. Jakarta: Badan Pusat Statistik.







**BerAKHLAK**

Berorientasi Pelayanan Akuntabel Kompeten  
Harmonis Loyal Adaptif Kolaboratif

# DATA

## Mencerdaskan Bangsa

»» ————— *Enlighten The Nation* ————— ««



**BADAN PUSAT STATISTIK  
KABUPATEN ACEH BESAR**  
*BPS-Statistics Aceh Besar Regency*

Jl. Jenderal Sudirman No.7, Kota Jantho,  
23951 Telp/Fax: (0651) 92177  
E-mail: [bps1108@bps.go.id](mailto:bps1108@bps.go.id)  
Website: [acehbesarkab.bps.go.id](http://acehbesarkab.bps.go.id)