

KATALOG BPS : 1102001.5272.030

# ASAKOTA DALAM ANGKA 2015



**BADAN PUSAT STATISTIK  
KOTA BIMA**



Katalog BPS : 1102001.5272.030

# ASAKOTA DALAM ANGKA

# 2015

<http://bimakota.bps.go.id>



**BADAN PUSAT STATISTIK  
KOTA BIMA**

# **KATALOG DALAM PENERBITAN ASAKOTA DALAM ANGKA 2015**

ISBN : 978-602-70761-3-6

KATALOG BPS : 1102001.5272.030

NOMOR PUBLIKASI : 52720.1510

UKURAN BUKU : 15 x 21 cm

JUMLAH HALAMAN : *xviii* + 124

NASKAH : BADAN PUSAT STATISTIK  
KOTA BIMA

GAMBAR KULIT : SEKSI INTEGRASI PENGOLAHAN  
DAN DISEMINASI STATISTIK

DITERBITKAN OLEH : BADAN PUSAT STATISTIK  
KOTA BIMA

DICETAK OLEH : CV. MAHARANI

**Dilarang mengumumkan, mendistribusikan, mengomunikasikan, dan/atau  
menggandakan sebagian atau seluruh isi buku ini untuk tujuan komersial tanpa  
izin tertulis dari Badan Pusat Statistik**

# PETA WILAYAH ADMINISTRASI KECAMATAN ASAKOTA



Kec. Rasanae Barat

SKALA 1 : 100.000



LEGENDA	
	: Batas Wilayah Kabupaten
	: Batas Kecamatan
	: Jalan
	: Sungai / Kol





**KOORDINATOR STATISTIK  
KECAMATAN ASAKOTA**

**TRIANA PUJILESTARI, S.Si**





## KATA PENGANTAR

Puji syukur kami panjatkan ke hadirat Tuhan YME yang telah melimpahkan rahmat dan karunia-Nya, sehingga publikasi "**Kecamatan Asakota Dalam Angka 2015**" ini dapat diterbitkan sebagai kelanjutan publikasi sebelumnya.

Data yang disajikan dalam publikasi ini sebagian besar merupakan data sekunder yang bersumber dari berbagai dinas/jawatan dan lembaga-lembaga yang ada di wilayah Kecamatan Asakota.

Kami sadari sepenuhnya bahwa publikasi ini masih banyak terdapat kekurangan. Hal ini dikarenakan keterbatasan kami dalam hal waktu, tenaga dan biaya. Oleh sebab itu kami mengharapkan kepada semua pihak bisa memberikan kritik dan saran yang membangun demi kesempurnaan publikasi ini. Kepada dinas/jawatan yang ada di wilayah Kecamatan Asakota, kami berharap untuk ikut membantu dalam penerbitan publikasi sejenis dengan memberikan data yang lebih lengkap guna meningkatkan mutu dan memperkaya informasi di tahun berikutnya.

Akhirnya kepada semua pihak yang telah membantu dalam penerbitan publikasi Kecamatan Asakota Dalam Angka 2015 ini kami sampaikan terimakasih.

Asakota, November 2015

KSK ASAKOTA



TRIANA PUJILESTARI, S.Si  
NIP. 19850320 201403 2 002



## DAFTAR ISI

Halaman Judul.....	i
Katalog Dalam Penerbitan .....	ii
Peta Kecamatan Asakota .....	iii
Foto KSK Asakota .....	v
Kata Pengantar.....	vii
Daftar Isi.....	ix
Daftar Grafik.....	xvii

## BAB I GEOGRAFIS

1.1 Letak dan Geografis Kecamatan Asakota Tahun 2014.....	5
1.2 Luas Wilayah Kecamatan Asakota Tahun 2014.....	6
1.3 Luas Wilayah Kecamatan Asakota Menurut Jenis Penggunaan Tanah Tahun 2014.....	7
1.4 Tinggi Ibukota Kelurahan dari Permukaan Laut Dirinci Per Kelurahan Tahun 2014 .....	8
1.5 Jarak Ibukota Kecamatan dengan Kelurahan di Kecamatan .....	9

**BAB II**  
**PEMERINTAHAN**

2.1	Jumlah Kelurahan Dirinci Menurut Klasifikasi Kelurahan Dirinci per Kelurahan di Kecamatan Asakota Tahun 2014 .....	17
2.2	Kategori Lembaga Pemberdayaan Masyarakat Dirinci per Kelurahan di Kecamatan Asakota Tahun 2014 .....	18
2.3	Umur, Jenis Kelamin, dan Lama Menjabat Lurah Dirinci per Kelurahan di Kecamatan Asakota tahun 2014.....	19
2.4	Jumlah Lurah Menurut Tingkat Pendidikan yang Ditamatkan Dirinci per Kelurahan di Kecamatan Asakota Tahun 2014.....	20
2.5	Jumlah Aparat Pemerintah Kelurahan Dirinci per Kelurahan di Kecamatan Asakota Tahun 2014.....	21
2.6	Banyaknya Surat Miskin / Tidak Mampu yang Dikeluarkan Dirinci per Kelurahan di kecamatan Asakota Tahun 2014 .....	22
2.7	Jumlah Personil dan Sarana Kamtibmas Dirinci per Kelurahan di Kecamatan Asakota Tahun 2014.....	23
2.8	Jumlah Sarana Perekonomian Menurut Jenis Sarana Perekonomian Dirinci per Kelurahan di Kecamatan Asakota Tahun 2014 .....	24

**BAB III**  
**PENDUDUK**

3.1	Luas Wilayah, Jumlah Penduduk dan Kepadatan Penduduk Dirinci per Kelurahan di Kecamatan Asakota Tahun 2014 .....	31
3.2	Jumlah Penduduk Menurut Jenis Kelamin dan Sex Rasio Dirinci per Kelurahan di Kecamatan Asakota Tahun 2014 .....	32
3.3	Jumlah Penduduk Menurut Status Kewarganegaraan Dirinci per Kelurahan di Kecamatan Asakota Tahun 2014 .....	33
3.4	Jumlah Penduduk, Rumahtangga dan Rata-rata Anggota Rumahtangga Dirinci per Kelurahan di Kecamatan Asakota Tahun 2014.....	34
3.5	Jumlah Kelahiran dan Kematian Total Dirinci per Kelurahan di Kecamatan Asakota Tahun 2014 .....	35
3.6	Jumlah Kematian Bayi dan Ibu Hamil Dirinci per Kelurahan di Kecamatan Asakota Tahun 2014 .....	36
3.7	Jumlah Bangunan Tempat Tinggal Menurut Jenis Bangunan Dirinci per Kelurahan di Kecamatan Asakota Tahun 2014 .....	37
3.8	Jumlah Rumah Tangga Menurut Sumber Air Untuk Memasak Dirinci per Kelurahan di Kecamatan Asakota Tahun 2014 .....	38
3.9	Jumlah Keluarga Menurut Jenis Bahan Bakar Untuk Memasak Dirinci per Kelurahan di Kecamatan Asakota Tahun 2014 .....	39
3.10	Jumlah Penduduk Yang Bekerja di Sektor Pertanian Dirinci per Kelurahan di Kecamatan Asakota Tahun 2014.....	40
3.11	Jumlah Penduduk Yang Bekerja di Sektor Non Pertanian Dirinci per Kelurahan di Kecamatan Asakota Tahun 2014 .....	41

3.12	Jumlah Penduduk Yang Bekerja Menurut Keahlian Tertentu Dirinci per Kelurahan di Kecamatan Asakota Tahun 2014 .....	42
3.13	Jumlah Penduduk Yang Bekerja pada Sektor Pemerintahan Dirinci per Kelurahan di Kecamatan Asakota Tahun 2014 .....	43

**BAB IV**  
**S O S I A L**

4.1	Jumlah Sekolah, Murid dan Guru Dirinci Menurut Tingkat/Jenis Sekolah Dirinci Per Kelurahan di Kecamatan Asakota Tahun 2014 ..	51
4.2	Jumlah Sekolah, Murid, dan Guru TK Negeri Dirinci per Kelurahan di Kecamatan Asakota Tahun 2014.....	52
4.3	Jumlah Sekolah, Murid, dan Guru TK Swasta Dirinci per Kelurahan di Kecamatan Asakota Tahun 2014.....	53
4.4	Jumlah Sekolah, Murid dan Guru SD Negeri Dirinci per Kelurahan di Kecamatan Asakota Tahun 2014.....	54
4.5	Jumlah Sekolah, Murid dan Guru SD Swasta Dirinci per Kelurahan di Kecamatan Asakota Tahun 2014.....	55
4.6	Jumlah Sekolah, Murid dan Guru SMP Negeri Dirinci per Kelurahan di Kecamatan Asakota Tahun 2014 .....	56
4.7	Jumlah Sekolah, Murid dan Guru SMP Swasta Dirinci per Kelurahan di Kecamatan Asakota Tahun 2014 .....	57
4.8	Jumlah Sekolah, Murid dan Guru SMU Negeri Dirinci per Kelurahan di Kecamatan Asakota Tahun 2014 .....	58
4.9	Jumlah Sekolah, Murid dan Guru SMU Swasta Dirinci per Kelurahan di Kecamatan Asakota Tahun 2014 .....	59

4.10	Jumlah Sekolah, Murid dan Guru SMK Negeri Dirinci per Kelurahan di Kecamatan Asakota Tahun 2014.....	60
4.11	Jumlah Sekolah, Murid dan Guru SMK Swasta Dirinci per Kelurahan di Kecamatan Asakota Tahun 2014.....	61
4.12	Jumlah Sekolah, Murid dan Guru M.I. Negeri Dirinci per Kelurahan di Kecamatan Asakota Tahun 2014 .....	62
4.13	Jumlah Sekolah, Murid dan Guru M.I. Swasta Dirinci per Kelurahan di Kecamatan Asakota Tahun 2014.....	63
4.14	Jumlah Sekolah, Murid dan Guru MTs Negeri Dirinci per Kelurahan di Kecamatan Asakota Tahun 2014.....	64
4.15	Jumlah Sekolah, Murid dan Guru MTs Swasta Dirinci per Kelurahan di Kecamatan Asakota Tahun 2014.....	65
4.16	Jumlah Sekolah, Murid dan Guru M.A. Negeri Dirinci per Kelurahan di Kecamatan Asakota Tahun 2014.....	66
4.17	Jumlah Sekolah, Murid dan Guru M.A. Swasta Dirinci per Kelurahan di Kecamatan Asakota Tahun 2014.....	67
4.18	Jumlah Sekolah, Murid dan Guru SLB Negeri Dirinci per Kelurahan di Kecamatan Asakota Tahun 2014 .....	68
4.19	Jumlah Tenaga Kesehatan Medis dan Non Medis Dirinci per Kelurahan di Kecamatan Asakota Tahun 2014.....	69
4.20	Jumlah Sarana dan Prasarana Kesehatan Dirinci per Kelurahan di Kecamatan Asakota Tahun 2014 .....	70
4.21	Jumlah Kunjungan Pasien Menurut Kartu Berobat di Puskesmas Asakota Tahun 2014.....	72
4.22	Sepuluh Penyakit Terbanyak Yang Mebdapatkan Pelayanan di Puskesmas Asakota Tahun 2014 .....	73

4.23	Pentahapan Kesejahteraan Keluarga Dirinci per Kelurahan di Kecamatan Asakota Tahun 2014.....	75
4.24	Pencapaian Akseptor KB Aktif Menurut Metode Kontrasepsi Dirinci per Kelurahan di Kecamatan Asakota Tahun 2014.....	77
4.25	Persentase Pencapaian Peserta KB Aktif Terhadap PUS Dirinci per Kelurahan di Kecamatan Asakota Tahun 2014 .....	78
4.26	Jumlah KKB, KKBD, Sub PPKBD, Kelompok Akseptor dan PLKB Dirinci per Kelurahan di Kecamatan Asakota Tahun 2014.....	79
4.27	Jumlah Sumur Penduduk Menurut Jenis Sumur Dirinci per Kelurahan Tahun 2014.....	80
4.28	Jumlah Rumah Tangga Menurut Sumber Listrik Dirinci per Kelurahan Tahun 2014.....	81
4.29	Jumlah Penduduk Menurut Agama Yang Dianut Dirinci per Kelurahan di Kecamatan Asakota Tahun 2014 .....	82
4.30	Jumlah Tempat Ibadah Menurut Jenisnya Dirinci per Kelurahan Tahun 2014 .....	83
4.31	Jumlah Penduduk cacat Mental dan Fisik Dirinci per Kelurahan Tahun 2014 .....	84
4.32	Jumlah Kelompok Kesenian Menurut Jenis Kesenian Dirinci per Kelurahan Tahun 2014.....	85
4.33	Jumlah Kelompok Olahraga Menurut Jenis Olahraga Dirinci per Kelurahan Tahun 2014.....	86



**BAB V**  
**PERTANIAN**

5.1	Luas Tanah Sawah Menurut Jenis Irigasi Dirinci per Kelurahan di Kecamatan Asakota Tahun 2014 .....	93
5.2	Luas Panen, Produksi dan Rata-rata Produksi Padi Sawah Dirinci per Kelurahan di Kecamatan Asakota Tahun 2014 .....	94
5.3	Luas Panen, Produksi dan Rata-rata Produksi Padi Ladang Dirinci per Kelurahan di Kecamatan Asakota Tahun 2014 .....	95
5.4	Luas Panen, Produksi dan Rata-rata Produksi Kedelai Dirinci per Kelurahan di Kecamatan Asakota Tahun 2014.....	96
5.5	Luas Panen, Produksi dan Rata-rata Produksi Jagung Dirinci per Kelurahan di Kecamatan Asakota Tahun 2014.....	97
5.6	Luas Panen, Produksi dan Rata-rata Produksi Kacang Tanah Dirinci per Kelurahan di Kecamatan Asakota Tahun 2014 .....	98
5.7	Luas Panen, Produksi dan Rata-rata Produksi Kacang Hijau Dirinci per Kelurahan di Kecamatan Asakota Tahun 2014 .....	99
5.8	Luas Panen, Produksi dan Rata-rata Produksi Ubi Kayu Dirinci per Kelurahan di Kecamatan Asakota Tahun 2014.....	100
5.9	Luas Tanah Sawah Menurut Frekuensi Penanaman Dirinci per Kelurahan di Kecamatan Asakota Tahun 2014.....	101
5.10	Jumlah Alat Pengendali Jasad Pengganggu Dirinci per Kelurahan di Kecamatan Asakota Tahun 2014.....	102
5.11	Jumlah Traktor Pengolah Tanah Dirinci per Kelurahan di Kecamatan Asakota Tahun 2014.....	103

5.12	Jumlah Mesin Pengolahan Padi Dirinci per Kelurahan di Kecamatan Asakota Tahun 2014.....	104
------	-----------------------------------------------------------------------------------------	-----

**BAB VI  
PERHUBUNGAN**

6.1	Jumlah Kendaraan Umum Bermotor Dirinci per Kelurahan di Kecamatan Asakota Tahun 2014.....	111
6.2	Jumlah Kendaraan Umum Tidak Bermotor Dirinci per Kelurahan di Kecamatan Asakota Tahun 2014.....	112
6.3	Banyaknya Alat / Media Komunikasi Dirinci per Kelurahan di Kecamatan Asakota Tahun 2014.....	113
6.4	Panjang Jalan Menurut Jenis Jalan Dirinci per Kelurahan di Kecamatan Asakota Tahun 2014.....	114

**BAB VII  
KEUANGAN**

7.1	Jumlah Proyek di Kelurahan Menuurt Sumber Dana Dirinci per Kelurahan di Kecamatan Asakota Tahun 2014 .....	119
7.2	Jumlah Wajib Pajak dan Persentase Lunas Pajak Dirinci per Kelurahan di Kecamatan Asakota Tahun 2014 .....	120
7.3	Realisasi Pemasukan Pajak Bumi dan Bangunan (PBB) Dirinci per Kelurahan di Kecamatan Asakota Tahun 2014 .....	121

## DAFTAR GRAFIK

1.	Luas Wilayah Menurut Jenis Penggunaan Tanah di Kec. Asakota Tahun 2014.....	11
2.	Jumlah Rumahtangga dan Surat Keterangan Tidak Mampu di Kec. Asakota Tahun 2014.....	25
3.	Jumlah Rumahtangga dan Penduduk di Kecamatan Asakota Tahun 2014.....	45
4.	Rasio Jumlah Murid dan Guru di Kecamatan Asakota Tahun 2014..	87
5.	Rata-rata Produksi Padi Sawah dan Padi Ladang di Kecamatan Asakota Tahun 2014.....	105
6.	Panjang Jalan Menurut Jenis Jalan di Kecamatan Asakota Tahun 2014.....	115
7.	Target dan Realisasi Pembayaran PBB di Kecamatan Asakota Tahun 2014.....	123



ASAKOTA  
DALAM ANGKA  
2015

**1**

**GEOGRAFIS**

<http://bin>



## **BAB I**

### **GEOGRAFIS**

Kecamatan Asakota memiliki luas 69.03 km<sup>2</sup>. Wilayah kecamatan ini dibagi menjadi 4 kelurahan. Kelurahan terluas adalah Kelurahan Kolo dengan luas 26,49 km<sup>2</sup>, sedangkan yang tersempit wilayahnya adalah Kelurahan Melayu dengan luas 0,76 km<sup>2</sup>.

Wilayah kelurahan di Kecamatan Asakota memiliki tinggi berkisar antara 2 - 6 meter di atas permukaan air laut, dimana Kelurahan Jatibaru merupakan wilayah kelurahan yang berada pada ketinggian 6 meter di atas permukaan air laut. Wilayah kecamatan ini bila dilihat menurut batas-batasnya, maka disebelah utara berbatasan dengan Laut Flores dan Kecamatan Ambalawi, Kabupaten Bima, sedangkan disebelah selatan berbatasan dengan Kecamatan Rasanae Barat, Kecamatan Mpunda, serta Kecamatan Raba. Disebelah barat berbatasan dengan Teluk Bima, dan di sebelah timur berbatasan dengan Kecamatan Raba serta Kecamatan Ambalawi, Kabupaten Bima.

Ibukota Asakota adalah Melayu, yang luasnya hanya 0,76 km<sup>2</sup>, atau 1,10 % dari luas Kecamatan Asakota. Bila ditinjau dari jarak kecamatan dengan kelurahan, Kelurahan Kolo adalah kelurahan yang paling jauh jaraknya dengan ibukota kecamatan, yaitu sekitar 15 km.





**Tabel : 1.1 Letak dan Geografis Kecamatan Asakota 2014****A. Batas-batas Kecamatan**

Sebelah Utara	: Laut Flores Kecamatan Ambalawi, Kabupaten Bima
Sebelah Selatan	: Kecamatan Rasanae Barat Kecamatan Mpunda Kecamatan Raba
Sebelah Barat	: Teluk Bima
Sebelah Timur	: Kecamatan Raba Kecamatan Ambalawi, Kabupaten Bima

**B. Luas Wilayah :**

Luas Wilayah Kecamatan Asakota Seluas 69,03 km<sup>2</sup> dan  
Terdiri dari 4 Kelurahan

**C. Tinggi Ibu Kota Kecamatan Asakota Dari Permukaan Laut  
Sekitar 2 Meter.**

---

Sumber : Kantor Camat Asakota

**Tabel : 1.2 Luas Wilayah Kecamatan Asakota Dirinci per Kelurahan di Kecamatan Asakota 2014**

Kelurahan	Luas Wilayah (km <sup>2</sup> )	Persentase (%)
(1)	(2)	(3)
1. Melayu	0,76	1,10
2. Jatiwangi	22,18	32,13
3. Jatibaru	19,60	28,39
4. K o l o	26,49	38,37
<b>J u m l a h</b>	<b>69,03</b>	<b>100,00</b>

Sumber : BPS Kota Bima

**Tabel : 1.3 Tinggi Ibukota Kelurahan dari Permukaan Laut  
Dirinci per Kelurahan di Kecamatan Asakota 2014**

*( Meter)*

Kelurahan	Ibu Kota	Tinggi Dari Permukaan Laut
(1)	(2)	(3)
1. Melayu	Melayu	2
2. Jatiwangi	Jatiwangi	5
3. Jatibaru	Jatibaru	6
4. Kolo	Kolo	5
Ibukota Kecamatan Asakota		2

Sumber : Kelurahan se-Kecamatan Asakota

**Tabel : 1.4 Luas Wilayah Menurut Jenis Penggunaan Tanah Dirinci per Kelurahan di Kecamatan Asakota 2014**

*(Hektar)*

Kelurahan	Tanah Sawah	Bang. & Pekarangan	Tegal / Kebun	Hutan Negara	Lain-nya	Jumlah
(1)	(2)	(3)	(4)	(5)	(6)	(7)
1. Melayu	0	55	0	0	21	76
2. Jatiwangi	141	32	565	475	1 005	2 218
3. Jatibaru	157	20	175	1 436	172	1 960
4. Kolo	94	64	379	1 467	645	2 649
<b>Jumlah</b>	<b>392</b>	<b>171</b>	<b>1 119</b>	<b>3 378</b>	<b>1 843</b>	<b>6 903</b>

Sumber : KCD Kecamatan Asakota

**Tabel : 1.5 Jarak Ibukota Kecamatan dengan Kelurahan  
Dirinci per Kelurahan di Kecamatan Asakota 2014**

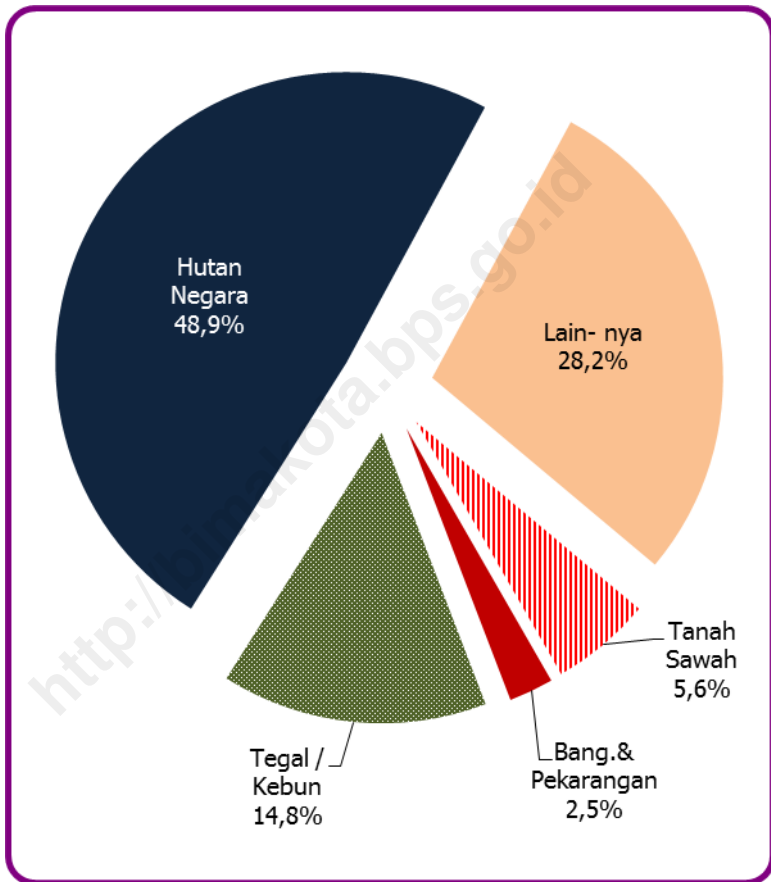
*(Kilometer)*

Kelurahan	Ibukota Kelurahan	Jarak dari Ibukota Kecamatan
(1)	(2)	(3)
1. Melayu	Melayu	1
2. Jatiwangi	Jatiwangi	1
3. Jatibaru	Jatibaru	3
4. Kolo	Kolo	15
Jarak Ibukota Kecamatan ke Ibukota Kota Bima		4

Sumber : Kelurahan se-Kecamatan Asakota



Grafik 1.

**Luas Wilayah Menurut Jenis Penggunaan Tanah  
di Kec. Asakota Tahun 2014**





ASAKOTA  
DALAM ANGKA  
2015

**2**

**PEMERINTAHAN**

<http://bin>



## **BAB II**

### **PEMERINTAHAN**

Secara administrasi, Kecamatan Asakota terbagi menjadi 4 kelurahan. Pada tahun 2014, semua kelurahan di Asakota merupakan kelurahan dengan klasifikasi swakarya. Disamping itu, untuk kategori LPM (Lembaga Pemberdayaan Masyarakat), ada 1 kelurahan termasuk dalam kategori III, sedangkan sisanya termasuk kategori LPM I.

Empat lurah yang memimpin wilayah kelurahan di Kecamatan Asakota merupakan lulusan PT (Perguruan Tinggi). Dalam melaksanakan kegiatannya, Lurah dibantu oleh aparat mulai dari Sekertaris Lurah sampai tingkat RT/RW.

Sarana dan prasarana perekonomian di Kecamatan Asakota cukup lengkap, karena telah memiliki pasar umum, toko, kios/warung, dan BUUD / KUD.



**Tabel : 2.1 Jumlah Kelurahan Menurut Klasifikasi Kelurahan Dirinci per Kelurahan di Kecamatan Asakota 2014**

Kelurahan	Klasifikasi Kelurahan		
	Swadaya	Swakarya	Swasembada
(1)	(2)	(3)	(4)
1. Melayu	0	1	0
2. Jatiwangi	0	1	0
3. Jatibaru	0	1	0
4. Kolo	0	1	0
<b>Jumlah</b>	<b>0</b>	<b>4</b>	<b>0</b>

Sumber : Kantor Camat Asakota

**Tabel : 2.2 Kategori Lembaga Pemberdayaan Masyarakat Dirinci per Kelurahan di Kecamatan Asakota 2014**

Kelurahan	Kategori LPM		
	I	II	III
(1)	(2)	(3)	(4)
1. Melayu	1	0	0
2. Jatiwangi	0	0	1
3. Jatibaru	1	0	0
4. Kolo	1	0	0
<b>Jumlah</b>	<b>3</b>	<b>0</b>	<b>1</b>

Sumber : PMD Kecamatan Asakota

**Tabel : 2.3 Umur, Jenis Kelamin dan Lama Menjabat Lurah Dirinci per Kelurahan di Kecamatan Asakota 2014**

Kelurahan	Umur (Tahun)	Jenis Kelamin	Lama Menjabat (Tahun)
(1)	(2)	(3)	(4)
1. Melayu	50	Laki-laki	1
2. Jatiwangi	41	Laki-laki	1
3. Jatibaru	46	Laki-laki	5
4. K o l o	44	Laki-laki	3

Sumber : Kantor Camat Asakota

**Jumlah Lurah Menurut Tingkat Pendidikan Yang  
Ditamatkan Dirinci per Kelurahan di Kecamatan Asakota  
2014**

Kelurahan	Pendidikan yang ditamatkan			
	SD	SLTP	SLTA	PT
(1)	(2)	(3)	(4)	(5)
1. Melayu	0	0	0	1
2. Jatiwangi	0	0	0	1
3. Jatibaru	0	0	0	1
4. Kolo	0	0	0	1
<b>Jumlah</b>	<b>0</b>	<b>0</b>	<b>0</b>	<b>4</b>

Sumber : Kelurahan Se Kecamatan Asakota



**Tabel : 2.5 Jumlah Aparat Pemerintah Kelurahan Dirinci per Kelurahan di Kecamatan Asakota 2014**

Kelurahan	Sekretaris Lurah	Kepala Lingkungan	R W	R T
(1)	(2)	(3)	(4)	(5)
1. Melayu	1	0	7	17
2. Jatiwangi	1	0	9	32
3. Jatibaru	1	0	11	31
4. K o l o	1	2	10	20
<b>J u m l a h</b>	<b>4</b>	<b>2</b>	<b>37</b>	<b>100</b>

Sumber : Kelurahan Se Kecamatan Asakota

**Tabel : 2.6 Banyaknya Surat Miskin / Tidak Mampu Yang Dikeluarkan Dirinci per Kelurahan di Kecamatan Asakota 2014**

Kelurahan	Banyak Rumah Tangga	Jumlah Surat
(1)	(2)	(3)
1. Melayu	1 677	245
2. Jatiwangi	2 474	210
3. Jatibaru	2 248	368
4. K o l o	1 252	125
<b>J u m l a h</b>	<b>7 651</b>	<b>948</b>

Sumber : Kelurahan Se Kecamatan Asakota

**Tabel : 2.7 Jumlah Personil dan Sarana Kamtibmas Dirinci per Kelurahan di Kecamatan Asakota 2014**

Kelurahan	Linmas	Wanra	Kamra	Pos Kamling
(1)	(2)	(3)	(4)	(5)
1. Melayu	2	0	13	17
2. Jatiwangi	40	0	0	10
3. Jatibaru	44	0	0	3
4. K o l o	18	0	0	10
<b>J u m l a h</b>	<b>104</b>	<b>0</b>	<b>0</b>	<b>40</b>

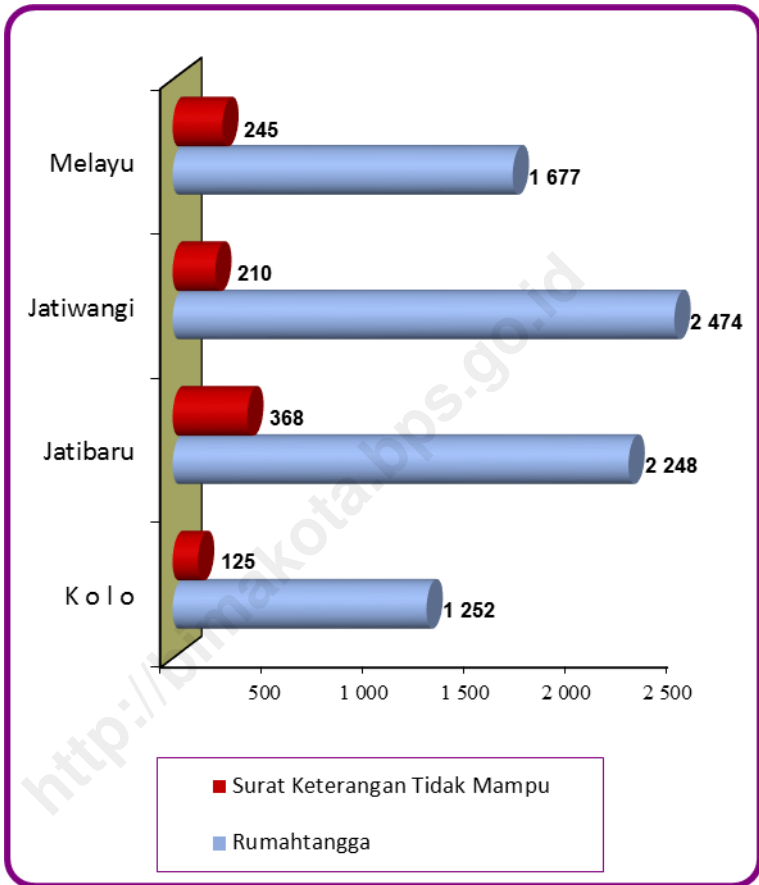
Sumber : Kelurahan Se Kecamatan Asakota

**Jumlah Sarana Perekonomian Menurut Jenis Sarana  
Tabel : 2.8 Perekonomian Dirinci per Kelurahan di Kecamatan  
Asakota 2014**

Kelurahan	Pasar Umum	Pasar Hewan	Toko	Kios/ Warung	BUUD/ KUD	Bank
(1)	(2)	(3)	(4)	(5)	(6)	(7)
1. Melayu	0	0	10	285	1	0
2. Jatiwangi	0	0	5	203	0	0
3. Jatibaru	0	0	15	310	0	0
4. K o l o	0	0	10	227	0	0
<b>Jumlah</b>	<b>0</b>	<b>0</b>	<b>40</b>	<b>1 025</b>	<b>1</b>	<b>0</b>

Sumber : Kelurahan Se Kecamatan Asakota

Grafik 2.

**Jumlah Rumahtangga dan Surat Keterangan Tidak Mampu di Kec. Asakota Tahun 2014**



ASAKOTA  
DALAM ANGKA  
2015

**3**

**PENDUDUK**

<http://www.asakota.go.id>





### **BAB III**

#### **PENDUDUK**

Persebaran penduduk di wilayah Kecamatan Asakota tidak merata. Di kecamatan ini, terdapat 1 kelurahan yang memiliki kepadatan penduduk hingga diatas 8000 jiwa per km<sup>2</sup>, yakni Kelurahan Melayu dengan kepadatan penduduk sekitar 8.855 jiwa per km<sup>2</sup>. Sementara itu, Kelurahan Kolo sebagai kelurahan yang memiliki wilayah terluas merupakan kelurahan dengan kepadatan penduduk terendah yaitu hanya 188 jiwa per km<sup>2</sup>.

Jumlah penduduk di Kecamatan Asakota menurut hasil proyeksi penduduk tahun 2014 adalah 29.074 jiwa, terdiri atas 15.011 penduduk laki-laki dan 15.599 penduduk perempuan yang tersebar dalam 7.651 rumah tangga. Dengan demikian, secara rata-rata setiap rumah tangga diperkirakan memiliki jumlah anggota sebanyak 4 orang.

Sebagian besar penduduk di Kecamatan Asakota ini menggunakan air untuk memasak yang bersumber dari pompa dop dan PAM serta menggunakan bahan bakar dari minyak tanah.



**Tabel : 3.1 Luas Wilayah, Jumlah Penduduk dan Kepadatan Penduduk Dirinci per Kelurahan di Kecamatan Asakota 2014**

Kelurahan	Luas (km <sup>2</sup> )	Jumlah Penduduk	Kepadatan Penduduk Per km <sup>2</sup>
(1)	(2)	(3)	(4)
1. Melayu	0,76	6 730	8 855
2. Jatiwangi	22,18	9 929	448
3. Jatibaru	19,60	8 962	457
4. Kolo	26,49	4 989	188
<b>Jumlah</b>	<b>69,03</b>	<b>30 610</b>	<b>443</b>

Sumber : BPS Kota Bima

**Tabel : 3.2 Jumlah Penduduk Menurut Jenis Kelamin dan Sex Rasio Dirinci per Kelurahan di Kecamatan Asakota 2014**

*(Orang)*

Kelurahan	Laki-laki	Perempuan	Jumlah	Sex Rasio
(1)	(2)	(3)	(4)	(5)
1. Melayu	3 248	3 482	6 730	93
2. Jatiwangi	4 846	5 083	9 929	95
3. Jatibaru	4 497	4 465	8 962	101
4. Kolo	2 420	2 569	4 989	94
Jumlah	15 011	15 599	30 610	96

Sumber : BPS Kota Bima

**Tabel : 3.3 Jumlah Penduduk Menurut Status Kewarganegaraan Dirinci per Kelurahan di Kecamatan Asakota 2014**

(Orang)

Kelurahan	Penduduk WNI	Penduduk WNA	Jumlah
(1)	(2)	(3)	(4)
1. Melayu	6 730	0	6 730
2. Jatiwangi	9 929	0	9 929
3. Jatibaru	8 962	0	8 962
4. Kolo	4 989	0	4 989
<b>Jumlah</b>	<b>30 610</b>	<b>0</b>	<b>30 610</b>

Sumber : BPS Kota Bima

**Tabel : 3.4 Jumlah Penduduk, Rumah Tangga dan Rata-rata Anggota Rumahtangga Dirinci per Kelurahan di Kecamatan Asakota 2014**

Kelurahan	Jumlah Penduduk	Rumahtangga	Rata-rata Anggota Rumahtangga
(1)	(2)	(3)	(4)
1. Melayu	6 730	1 677	4
2. Jatiwangi	9 929	2 474	4
3. Jatibaru	8 962	2 248	4
4. K o l o	4 989	1 252	4
<b>J u m l a h</b>	<b>30 610</b>	<b>7 651</b>	<b>4</b>

Sumber : BPS Kota Bima

**Tabel : 3.5 Jumlah Kelahiran dan Kematian Total Dirinci per Kelurahan di Kecamatan Asakota 2014**

(Orang)

Kelurahan	Kelahiran	Kematian
(1)	(2)	(3)
1. Melayu	151	10
2. Jatiwangi	130	30
3. Jatibaru	138	23
4. Kolo	34	12
<b>Jumlah</b>	<b>453</b>	<b>75</b>

Sumber : Registrasi Penduduk

**Tabel : 3.6 Jumlah Kematian Bayi dan Ibu Hamil Dirinci per Kelurahan di Kecamatan Asakota 2014**

Kelurahan	Umur	Umur	Ibu Hamil
	0 - 1 Tahun	1 - 5 Tahun	
(1)	(2)	(3)	(4)
1. Melayu	0	0	0
2. Jatiwangi	0	0	0
3. Jatibaru	0	1	0
4. Kolo	3	0	0
<b>Jumlah</b>	<b>3</b>	<b>1</b>	<b>0</b>

Sumber : Puskesmas Se - Kecamatan Asakota



**Tabel : 3.7 Jumlah Bangunan Tempat Tinggal Menurut Jenis Bangunan Dirinci per Kelurahan di Kecamatan Asakota 2014**

Kelurahan	Jenis Bangunan			Jumlah
	Permanen	Semi Permanen	Sederhana	
(1)	(2)	(3)	(4)	(5)
1. Melayu	731	184	692	1 607
2. Jatiwangi	2 300	16	16	2 332
3. Jatibaru	1 676	172	483	2 331
4. Kolo	965	198	110	1 273
<b>Jumlah</b>	<b>5 672</b>	<b>570</b>	<b>1 301</b>	<b>7 543</b>

Sumber : Kelurahan Se - Kecamatan Asakota

**Jumlah Rumahtangga Menurut Sumber Air untuk  
Tabel : 3.8 Memasak Dirinci per Kelurahan di Kecamatan Asakota  
2014**

Kelurahan	Sumber Air				
	PAM	Non PAM	Bantuan Pemrth	Pompa Dop	Pompa Tangan
(1)	(2)	(3)	(4)	(5)	(6)
1. Melayu	244	0	6	635	20
2. Jatiwangi	253	0	7	200	57
3. Jatibaru	0	0	12	1 276	38
4. Kolo	0	0	5	220	14
<b>Jumlah</b>	<b>497</b>	<b>0</b>	<b>30</b>	<b>2 331</b>	<b>129</b>

Sumber :Kelurahan Se - Kecamatan Asakota

**Tabel : 3.9 Jumlah Keluarga Menurut Jenis Bahan Bakar Untuk Memasak Dirinci per Kelurahan di Kecamatan Asakota 2014**

Kelurahan	Jenis Bahan Bakar			
	Kayu Bakar	Minyak Tanah	Gas/ Listrik	Lainnya
(1)	(2)	(3)	(4)	(5)
1. Melayu	152	1 238	120	0
2. Jatiwangi	270	1 478	89	0
3. Jatibaru	564	1 574	176	0
4. Kolo	230	595	60	0
Jumlah	1 216	4 885	445	0

Sumber : Kelurahan Se - Kecamatan Asakota

**Tabel : 3.10 Jumlah Penduduk yang Bekerja di Sektor Pertanian Dirinci per Kelurahan di Kecamatan Asakota 2014**

*(Orang)*

Kelurahan	P e t a n i			Peternak
	Pemilik	Penggarap	Buruh Tani	
(1)	(2)	(3)	(4)	(5)
1. Melayu	87	100	35	150
2. Jatiwangi	275	137	321	167
3. Jatibaru	512	107	440	518
4. K o l o	237	138	85	215
<b>J u m l a h</b>	<b>1 111</b>	<b>482</b>	<b>881</b>	<b>1 050</b>

Sumber : Kelurahan Se - Kecamatan Asakota

**Tabel : 3.11 Jumlah Penduduk yang Bekerja di Sektor Non Pertanian Dirinci per Kelurahan di Kecamatan Asakota 2014**

*(Orang)*

Kelurahan	Perdagangan	Industri	Angkutan	Buruh Kerajinan
(1)	(2)	(3)	(4)	(5)
1. Melayu	412	260	35	65
2. Jatiwangi	426	297	83	33
3. Jatibaru	1 507	286	156	204
4. K o l o	167	75	80	35
<b>J u m l a h</b>	<b>2 512</b>	<b>918</b>	<b>354</b>	<b>337</b>

Sumber : Kelurahan Se - Kecamatan Asakota

**Jumlah Penduduk Yang Bekerja Menurut Keahlian  
Tertentu Dirinci per Kelurahan di Kecamatan Asakota  
2014**

(Orang)

Kelurahan	Tukang Kayu	Tukang Batu	Tukang Cat/ Plitur	Tukang Las/ Patri
(1)	(2)	(3)	(4)	(5)
1. Melayu	10	40	20	16
2. Jatiwangi	89	75	21	8
3. Jatibaru	235	262	25	15
4. Kolo	32	24	5	3
<b>Jumlah</b>	<b>366</b>	<b>401</b>	<b>71</b>	<b>42</b>

Sumber : Kelurahan Se - Kecamatan Asakota

**Tabel : 3.13 Jumlah Penduduk yang Bekerja pada Sektor Pemerintahan Dirinci per Kelurahan di Kecamatan Asakota 2014**

(Orang)

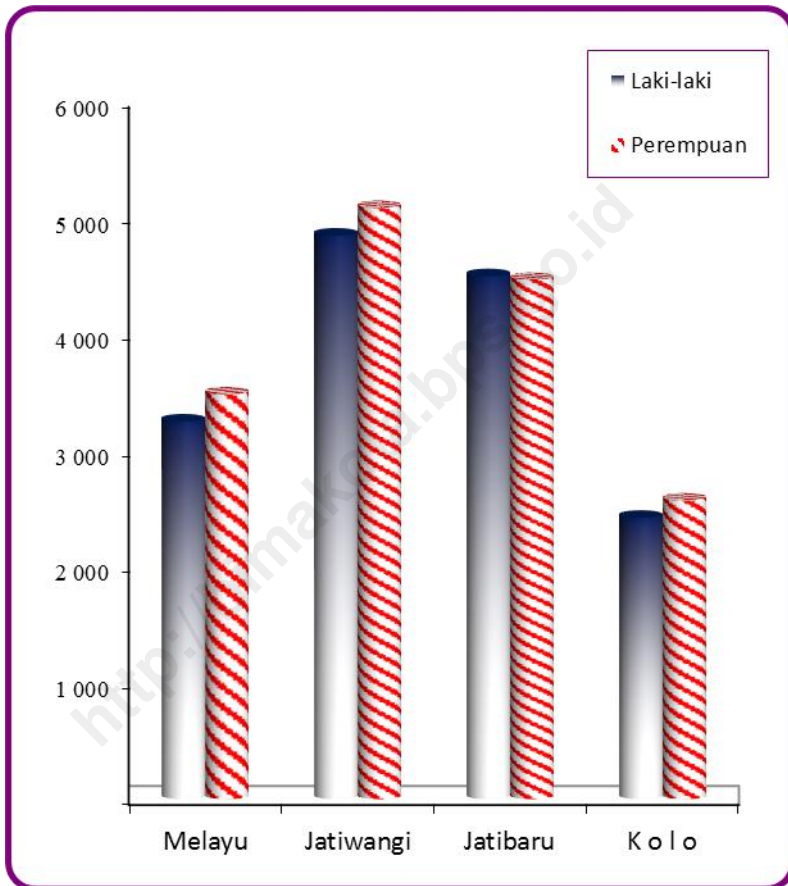
Kelurahan	PNS	ABRI	Guru	Pensiun	Bank / Pegadaian
(1)	(2)	(3)	(4)	(5)	(6)
1. Melayu	120	10	65	25	10
2. Jatiwangi	235	252	147	132	12
3. Jatibaru	75	26	54	61	4
4. Kolo	8	6	70	3	0
<b>Jumlah</b>	<b>438</b>	<b>294</b>	<b>336</b>	<b>221</b>	<b>26</b>

Sumber : Kelurahan Se - Kecamatan Asakota





**Grafik 3.**  
**Jumlah Penduduk**  
**di Kecamatan Asakota Tahun 2014**





ASAKOTA  
DALAM ANGKA  
2015

4

SOSIAL

<http://bin>



## **BAB IV SOSIAL**

Pendidikan sebagai gerbang pengetahuan sangatlah mendapat perhatian dari pemerintah. Program wajar yang dicanangkan oleh pemerintah pusat mendapat respon yang positif dari pemerintah daerah. Semua tingkat sekolah mulai dari Taman Kanak-kanak sampai Sekolah Menengah Umum tersedia di Kecamatan Asakota. Jumlah sekolah setingkat SD di kecamatan ini mencapai 16 unit sekolah dengan jumlah guru tetap dan tidak tetap sekitar 358 orang.

Selain pendidikan, masalah kesehatan merupakan hal yang penting untuk diperhatikan. Tenaga kesehatan yang ada di kecamatan Asakota adalah 29 bidan, 27 paramedis, 20 dukun sunat, 5 tukang pijat serta 15 dukun bayi. Sarana kesehatan yang ada di Kecamatan Asakota cukup lengkap karena di kecamatan ini terdapat 1 Puskesmas, 3 Puskesmas Pembantu, 6 Polindes, dan 30 Posyandu. Adanya sarana dan prasarana kesehatan ini memberikan jaminan lebih mudahnya masyarakat kecamatan ini dalam mengakses berbagai pelayanan kesehatan.

Kerukunan umat beragama di Kecamatan Asakota sangat terjaga. Mayoritas masyarakat di kecamatan ini beragama Islam yaitu sekitar 30.224 jiwa atau 98,74%, sedangkan lainnya memeluk agama Kristen, Katholik dan Hindu.

Berbagai tempat ibadah juga tersedia di wilayah kecamatan ini seperti Masjid, Mushalla, Gereja dan Pura.

Kelompok kesenian paling banyak di Kecamatan Asakota adalah kelompok kesenian musik. Sedangkan kelompok olah raga yang paling banyak adalah kelompok olahraga sepak bola dan bulu tangkis.



**Tabel : 4.1 Jumlah Sekolah, Murid, dan Guru Menurut Tingkat/Jenis Sekolah Dirinci per Kelurahan di Kecamatan Asakota 2014**

Tingkat / Jenis Sekolah	Sekolah	Murid		Guru
		Lk.	Pr.	
(1)	(2)	(3)	(4)	(5)
1. TK Negeri	1	51	49	13
TK Swasta	11	267	279	50
2. SD Negeri	14	1 765	1 635	295
SD Swasta	2	433	450	63
MI Negeri	0	0	0	0
MI Swasta	0	0	0	0
3. SMP Negeri	3	516	531	149
SMP Swasta	1	98	55	22
MTs Negeri	0	0	0	0
MTs Swasta	1	28	13	12
4. SMU Negeri	1	119	89	78
SMU Swasta	0	0	0	0
SMK Negeri	2	270	220	70
SMK Swasta	1	128	35	19
MA Negeri	0	0	0	0
MA Swasta	0	0	0	0
<b>J u m l a h</b>	<b>37</b>	<b>3 675</b>	<b>3 356</b>	<b>771</b>

Sumber : Dikpora Kota Bima

**Tabel : 4. 2** Jumlah Sekolah, Murid, dan Guru TK Negeri Dirinci per Kelurahan di Kecamatan Asakota 2014

Kelurahan	Taman Kanak-Kanak Negeri			
	Sekolah	Murid		Guru
		Lk	Pr	
(1)	(2)	(3)	(4)	(5)
1. Melayu	0	0	0	0
2. Jatiwangi	0	0	0	0
3. Jatibaru	0	0	0	0
4. K o l o	1	51	49	13
<b>J u m l a h</b>	<b>1</b>	<b>51</b>	<b>49</b>	<b>13</b>

Sumber : Dikpora Kota Bima



**Tabel : 4.3 Jumlah Sekolah, Murid, dan Guru TK Swasta Dirinci per Kelurahan di Kecamatan Asakota 2014**

Kelurahan	Taman Kanak-Kanak Swasta			
	Sekolah	Murid		Guru
		Lk	Pr	
(1)	(2)	(3)	(4)	(5)
1. Melayu	1	23	16	1
2. Jatiwangi	4	115	104	27
3. Jatibaru	5	110	127	21
4. Kolo	1	19	32	1
<b>Jumlah</b>	<b>11</b>	<b>267</b>	<b>279</b>	<b>50</b>

Sumber : Dikpora Kota Bima

**Jumlah Sekolah, Murid, Dan Guru SD Negeri  
Tabel : 4. 4 Dirinci per Kelurahan di Kecamatan Asakota  
2014**

Kelurahan	Sekolah Dasar Negeri				
	Sekolah	Murid		Guru	
		Lk	Pr		
(1)	(2)	(3)	(4)	(5)	
1. Melayu	3	406	350	44	
2. Jatiwangi	3	314	275	68	
3. Jatibaru	4	587	511	120	
4. K o l o	4	458	499	63	
<b>J u m l a h</b>		<b>14</b>	<b>1 765</b>	<b>1 635</b>	<b>295</b>

Sumber : Dikpora Kota Bima

**Tabel : 4.5 Jumlah Sekolah, Murid, Dan Guru SD Swasta Dirinci per Kelurahan di Kecamatan Asakota 2014**

Kelurahan	Sekolah Dasar Swasta			
	Sekolah	Murid		Guru
		Lk	Pr	
(1)	(2)	(3)	(4)	(5)
1. Melayu	1	363	370	48
2. Jatiwangi	1	70	80	15
3. Jatibaru	0	0	0	0
4. Kolo	0	0	0	0
<b>Jumlah</b>	<b>2</b>	<b>433</b>	<b>450</b>	<b>63</b>

Sumber : Dikpora Kota Bima

**Tabel : 4. 6 Jumlah Sekolah, Murid, Dan Guru SMP Negeri Dirinci per Kelurahan di Kecamatan Asakota 2014**

Kelurahan	Sekolah Menengah Pertama Negeri			
	Sekolah	Murid		Guru
		Lk	Pr	
(1)	(2)	(3)	(4)	(5)
1. Melayu	0	0	0	0
2. Jatiwangi	1	211	210	76
3. Jatibaru	1	171	181	42
4. Kolo	1	134	140	31
<b>Jumlah</b>	<b>3</b>	<b>516</b>	<b>531</b>	<b>149</b>

Sumber : Dikpora Kota Bima

**Tabel : 4.7 Jumlah Sekolah, Murid, Dan Guru SMP Swasta Dirinci per Kelurahan di Kecamatan Asakota 2014**

Kelurahan	Sekolah Menengah Pertama Swasta			
	Sekolah	Murid		Guru
		Lk	Pr	
(1)	(2)	(3)	(4)	(5)
1. Melayu	0	0	0	0
2. Jatiwangi	1	98	55	22
3. Jatibaru	0	0	0	0
4. Kolo	0	0	0	0
<b>Jumlah</b>	<b>1</b>	<b>98</b>	<b>55</b>	<b>22</b>

Sumber : Dikpora Kota Bima

**Tabel : 4. 8 Jumlah Sekolah, Murid, Dan Guru SMU Negeri Dirinci per Kelurahan di Kecamatan Asakota 2014**

Kelurahan	Sekolah Menengah Umum Negeri			
	Sekolah	Murid		Guru
		Lk	Pr	
(1)	(2)	(3)	(4)	(5)
1. Melayu	0	0	0	0
2. Jatiwangi	1	119	89	78
3. Jatibaru	0	0	0	0
4. K o l o	0	0	0	0
<b>J u m l a h</b>	<b>1</b>	<b>119</b>	<b>89</b>	<b>78</b>

Sumber : Dikpora Kota Bima

**Tabel : 4.9 Jumlah Sekolah, Murid, Dan Guru SMU Swasta Dirinci per Kelurahan di Kecamatan Asakota 2014**

Kelurahan	Sekolah Menengah Umum Swasta			
	Sekolah	Murid		Guru
		Lk	Pr	
(1)	(2)	(3)	(4)	(5)
1. Melayu	0	0	0	0
2. Jatiwangi	0	0	0	0
3. Jatibaru	0	0	0	0
4. K o l o	0	0	0	0
<b>J u m l a h</b>	<b>0</b>	<b>0</b>	<b>0</b>	<b>0</b>

Sumber : Dikpora Kota Bima

**Tabel : 4. 10      Jumlah Sekolah, Murid, Dan Guru SMK Negeri Dirinci per Kelurahan di Kecamatan Asakota 2014**

Kelurahan	Sekolah Menengah Kejuruan Negeri			
	Sekolah	Murid		Guru
		Lk	Pr	
(1)	(2)	(3)	(4)	(5)
1. Melayu	0	0	0	0
2. Jatiwangi	1	157	113	40
3. Jatibaru	0	0	0	0
4. K o l o	1	113	107	30
<b>J u m l a h</b>	<b>2</b>	<b>270</b>	<b>220</b>	<b>70</b>

Sumber : Dikpora Kota Bima



**Tabel : 4. 11 Jumlah Sekolah, Murid, Dan Guru SMK Swasta Dirinci per Kelurahan di Kecamatan Asakota 2014**

Kelurahan	Sekolah Menengah Kejuruan Swasta			
	Sekolah	Murid		Guru
		Lk	Pr	
(1)	(2)	(3)	(4)	(5)
1. Melayu	0	0	0	0
2. Jatiwangi	1	128	35	19
3. Jatibaru	0	0	0	0
4. Kolo	0	0	0	0
<b>Jumlah</b>	<b>1</b>	<b>128</b>	<b>35</b>	<b>19</b>

Sumber : Dikpora Kota Bima

**Tabel : 4. 12      Jumlah Sekolah, Murid, Dan Guru MI Negeri Dirinci per Kelurahan di Kecamatan Asakota 2014**

Kelurahan	Madrasah Ibtidaiyah Negeri			
	Sekolah	Murid		Guru
		Lk	Pr	
(1)	(2)	(3)	(4)	(5)
1. Melayu	0	0	0	0
2. Jatiwangi	0	0	0	0
3. Jatibaru	0	0	0	0
4. K o l o	0	0	0	0
<b>J u m l a h</b>	<b>0</b>	<b>0</b>	<b>0</b>	<b>0</b>

Sumber : Dikpora Kota Bima

**Tabel : 4.13 Jumlah Sekolah, Murid, Dan Guru MI Swasta Dirinci per Kelurahan di Kecamatan Asakota 2014**

Kelurahan	Madrasah Ibtidaiyah Swasta			
	Sekolah	Murid		Guru
		Lk	Pr	
(1)	(2)	(3)	(4)	(5)
1. Melayu	0	0	0	0
2. Jatiwangi	0	0	0	0
3. Jatibaru	0	0	0	0
4. K o l o	0	0	0	0
<b>J u m l a h</b>	<b>0</b>	<b>0</b>	<b>0</b>	<b>0</b>

Sumber : Dikpora Kota Bima

**Tabel : 4. 14** Jumlah Sekolah, Murid, Dan Guru MTs Negeri Dirinci per Kelurahan di Kecamatan Asakota 2014

Kelurahan	Madrasah Tsanawiyah Negeri			
	Sekolah	Murid		Guru
		Lk	Pr	
(1)	(2)	(3)	(4)	(5)
1. Melayu	0	0	0	0
2. Jatiwangi	0	0	0	0
3. Jatibaru	0	0	0	0
4. K o l o	0	0	0	0
<b>J u m l a h</b>	0	0	0	0

Sumber : Dikpora Kota Bima

**Tabel : 4. 15 Jumlah Sekolah, Murid, Dan Guru MTs Swasta Dirinci per Kelurahan di Kecamatan Asakota 2014**

Kelurahan	Madrasah Tsanawiyah Swasta			
	Sekolah	Murid		Guru
		Lk	Pr	
(1)	(2)	(3)	(4)	(5)
1. Melayu	0	0	0	0
2. Jatiwangi	1	28	13	12
3. Jatibaru	0	0	0	0
4. Kolo	0	0	0	0
<b>Jumlah</b>	<b>1</b>	<b>28</b>	<b>13</b>	<b>12</b>

Sumber : Dikpora Kota Bima

**Tabel : 4. 16** Jumlah Sekolah, Murid, Dan Guru MA Negeri Dirinci per Kelurahan di Kecamatan Asakota 2014

Kelurahan	Madrasah Aliyah Negeri			
	Sekolah	Murid		Guru
		Lk	Pr	Tetap
(1)	(2)	(3)	(4)	(5)
1. Melayu	0	0	0	0
2. Jatiwangi	0	0	0	0
3. Jatibaru	0	0	0	0
4. K o l o	0	0	0	0
<b>J u m l a h</b>	0	0	0	0

Sumber : Dikpora Kota Bima

**Tabel : 4. 17 Jumlah Sekolah, Murid, Dan Guru MA Swasta Dirinci per Kelurahan di Kecamatan Asakota 2014**

Kelurahan	Madrasah Aliyah Swasta			
	Sekolah	Murid		Guru
		Lk	Pr	Tetap
(1)	(2)	(3)	(4)	(5)
1. Melayu	0	0	0	0
2. Jatiwangi	0	0	0	0
3. Jatibaru	0	0	0	0
4. K o l o	0	0	0	0
<b>J u m l a h</b>	<b>0</b>	<b>0</b>	<b>0</b>	<b>0</b>

Sumber : Dikpora Kota Bima

**Tabel : 4. 18** Jumlah Sekolah, Murid, dan Guru SLB Negeri Dirinci per Kelurahan di Kecamatan Asakota 2014

Kelurahan	SLB Negeri			
	Sekolah	Murid		Guru
		Lk	Pr	
(1)	(2)	(3)	(4)	(5)
1. Melayu	0	0	0	0
2. Jatiwangi	1	38	30	35
3. Jatibaru	0	0	0	0
4. Kolo	0	0	0	0
<b>Jumlah</b>	<b>1</b>	<b>38</b>	<b>30</b>	<b>35</b>

Sumber : Dikpora Kota Bima



**Tabel : 4. 19 Jumlah Tenaga Kesehatan Medis dan Non Medis Dirinci per Kelurahan di Kecamatan Asakota 2014**

Kelurahan	Bidan	Para- medis	Dukun Bayi	Dukun Sunat	Tukang Pijat
(1)	(2)	(3)	(4)	(5)	(6)
1. Melayu	4	2	2	3	1
2. Jatiwangi	13	20	5	7	1
3. Jatibaru	8	3	5	7	3
4. Kolo	4	2	3	3	0
<b>Jumlah</b>	<b>29</b>	<b>27</b>	<b>15</b>	<b>20</b>	<b>5</b>
2013	31	27	15	20	5
2012	31	26	25	20	20
2011	27	27	25	20	20
2010	15	26	22	16	12

Sumber : Puskesmas Kecamatan Asakota

**Tabel : 4. 20 Jumlah Sarana dan Prasarana Kesehatan Dirinci per Kelurahan di Kecamatan Asakota 2014**

Kelurahan	Rumah Sakit	Rumah / Pondok Bersalin	BKIA	Poliklinik	Puskesmas
(1)	(2)	(3)	(4)	(5)	(6)
1. Melayu	0	0	0	0	0
2. Jatiwangi	0	0	0	0	1
3. Jatibaru	0	0	0	0	0
4. Kolo	0	0	0	0	0
<b>Jumlah</b>	0	0	0	0	1
2013	0	0	0	0	1
2012	0	0	0	0	1
2011	0	0	0	0	1
2010	0	0	0	0	1

Tabel : 4. 20 Lanjutan

Kelurahan	Puskesmas Pembantu	Polindes	Praktek Dokter	Toko Obat	Posyandu
(1)	(7)	(8)	(9)	(10)	(11)
1. Melayu	0	1	0	1	6
2. Jatiwangi	0	2	4	3	13
3. Jatibaru	1	1	0	0	8
4. Kolo	2	2	0	0	3
<b>Jumlah</b>	<b>3</b>	<b>6</b>	<b>0</b>	<b>0</b>	<b>30</b>
2013	3	6	0	0	30
2012	3	6	0	0	26
2011	3	6	0	0	26
2010	3	6	0	0	26

Sumber : Puskesmas Kecamatan Asakota

**Tabel : 4.21 Jumlah Kunjungan Pasien Menurut Kartu Berobat di Puskesmas Asakota 2014**

Bulan	Umum	Askes	Kartu Sehat	Jumlah
(1)	(2)	(3)	(4)	(5)
1. Januari	1 689	635	1 225	3 549
2. Pebruari	1 219	852	537	2 608
3. Maret	1 423	756	458	2 637
4. April	1 412	778	559	2 749
5. Mei	1 576	717	493	2 786
6. Juni	1 328	1 124	123	2 575
7. Juli	1 052	1 087	179	2 318
8. Agustus	1 315	1 421	102	2 838
9. September	1 438	1 472	37	2 947
10. Oktober	1 260	1 356	125	2 741
12. Desember	1 347	1 243	124	2 714
<b>J u m l a h</b>	<b>15 059</b>	<b>11 441</b>	<b>3 962</b>	<b>30 462</b>
2 0 1 3	13 619	9 212	4 105	26 936
2 0 1 2	13 422	8 900	3 405	25 727
2 0 1 1	14 275	16 209	3 989	34 473
2 0 1 0	15 115	9 806	6 085	31 006

Sumber : Puskesmas Kecamatan Asakota

**Tabel : 4.22 Sepuluh Penyakit Terbanyak Yang Mendapatkan Pelayanan di Puskesmas Asakota 2014**

Jenis Penyakit	Rata-	Jan	Peb	Maret	April	Mei
(1)	(2)	(3)	(4)	(5)	(6)	(7)
1. ISPA	549	734	478	471	573	692
2. PENYAKIT OTOT DAN SENDI	168	191	115	174	181	226
3. DIARE	212	389	264	230	216	227
4. GASTERITIS	115	249	167	106	0	110
5. TB PARU	161	351	204	149	176	173
6. GIGI DAN MULUT	110	126	155	191	0	0
7. PHARINGITIS	161	147	152	137	196	202
8. THYPOID	28	217	120	0	0	0
9. HIPERTENSI	90	160	128	99	129	115
10. PENYAKIT KULIT INFEKSI	137	167	154	117	223	94
Jumlah	1 730	2 731	1 937	1 674	1 694	1 839
2013	1 544	1 497	1 582	1 486	1 572	1 036
2012	1 089	1 133	1 099	1 084	1 084	1 084
2011	1268	1518	1339	1615	1331	1482
2010	957	523	813	701	596	542

**Tabel : 4.22 Lanjutan**

Jenis Penyakit	Juni	Juli	Agus	Sep	Okt	Nop	Des
(1)	(8)	(9)	(10)	(11)	(12)	(13)	(14)
1. ISPA	339	376	670	586	651	632	384
2. PENYAKIT OTOT DAN SENDI	196	132	184	198	230	191	0
3. DIARE	203	191	195	180	106	99	243
4. GASTERITIS	105	176	95	0	110	133	125
5. TB PARU	194	0	104	159	137	137	146
6. GIGI DAN MULUT	104	102	148	155	143	71	125
7. PHARANGITIS	169	144	203	153	132	168	128
8. THYPOID	0	0	0	0	0	0	0
9. HIPERTENSI	0	115	0	175	157	0	0
10. PENYAKIT KULIT INFEKSI	107	99	125	92	128	201	138
<b>Jumlah</b>	<b>1 417</b>	<b>1 335</b>	<b>1 724</b>	<b>1 698</b>	<b>1 794</b>	<b>1 632</b>	<b>1 289</b>
2013	1 198	1 697	1 499	1 700	1 658	1 794	1 812
2012	1 084	1 084	1 084	1 084	1 084	1 084	1 084
2011	1147	1 152	985	1 254	1 152	1 101	1 136
2010	754	1 302	1 278	1 118	1 364	1 010	1 479

Sumber : Puskesmas Kecamatan Asakota

**Tabel : 4.23**                      **Pentahapan Kesejahteraan Keluarga Dirinci per Kelurahan di Kecamatan Asakota 2014**

	Kelurahan	Pra Sejahtera	Keluarga Sejahtera I
	(1)	(2)	(3)
1.	Melayu	531	436
2.	Jatiwangi	402	400
3.	Jatibaru	330	328
4.	K o l o	306	277
<b>J u m l a h</b>		<b>1 569</b>	<b>1 441</b>

**Tabel : 4.23      L a n j u t a n**

	Kelurahan	Keluarga Sejahtera II	Keluarga Sejahtera III	Keluarga Sejahtera III+	Jumlah KK
	(1)	(4)	(5)	(6)	(7)
1.	Melayu	387	488	135	1 977
2.	Jatiwangi	476	399	88	1 765
3.	Jatibaru	391	391	59	1 499
4.	K o l o	328	324	36	1 271
<b>J u m l a h</b>		<b>1 582</b>	<b>1 602</b>	<b>318</b>	<b>6 512</b>

Sumber : PPLKB Kecamatan Asakota



**Pencapaian Akseptor KB Aktif Menurut Metode  
Tabel : 4. 24 Kontrasepsi Dirinci per Kelurahan di Kecamatan Asakota  
2014**

Kelurahan	Pencapaian Pr Mix Kontrasepsi							JML
	IUD	MOP	MOW	IMP	STK	PIL	KDM	
(1)	(2)	(3)	(4)	(5)	(6)	(7)	(8)	(9)
1. Melayu	277	9	47	99	262	81	59	834
2. Jatiwangi	216	6	37	112	199	116	29	715
3. Jatibaru	188	4	19	109	299	88	22	729
4. K o l o	183	1	11	98	288	83	28	692
<b>J u m l a h</b>	<b>864</b>	<b>20</b>	<b>114</b>	<b>418</b>	<b>1 048</b>	<b>368</b>	<b>138</b>	<b>2 970</b>
2 0 1 0	260	6	41	277	2 132	67	10	2 793
2 0 0 8	1 227	20	71	127	1 306	233	34	3 018
2 0 0 6	1 230	19	78	105	1 544	252	36	3 264
2 0 0 5	1 318	19	77	170	1 406	235	14	3 239

Sumber : PPLKB Kecamatan Asakota

**Tabel : 4. 25      Persentase Pencapaian Peserta KB Aktif Terhadap PUS Dirinci per Kelurahan di Kecamatan Asakota 2014**

Kelurahan	Realisasi Pencapaian	P U S	Persen- tase
(1)	(2)	(3)	(4)
1. Melayu	834	1 321	63,13
2. Jatiwangi	715	1 215	58,85
3. Jatibaru	729	1 154	63,17
4. K o l o	692	1 191	58,10
<b>J u m l a h</b>	<b>2 970</b>	<b>4 881</b>	<b>60,85</b>
2 0 1 0	2793	4250	65,72
2 0 0 8	3018	4369	69,08
2 0 0 6	3264	4228	77,20
2 0 0 5	3 239	4 224	76,68

Sumber : PPLKB Kecamatan Asakota

**Tabel : 4. 26 Jumlah KKB, KKBD, Sub PPKBD, Klpk. Akseptor dan PLKB Dirinci per Kelurahan di Kecamatan Asakota 2014**

Kelurahan	KKB	PPKBD	Sub PPKBD	Kelomp. Akseptor	PLKB
(1)	(2)	(3)	(4)	(5)	(6)
1. Melayu	1	1	7	17	1
2. Jatiwangi	1	1	11	27	1
3. Jatibaru	1	1	9	29	1
4. Kolo	1	1	6	18	0
<b>Jumlah</b>	<b>4</b>	<b>4</b>	<b>33</b>	<b>91</b>	<b>3</b>
2010	4	4	33	91	3
2008	4	4	34	91	2
2006	4	4	34	91	2
2005	4	4	34	91	2

Sumber : PPLKB Kecamatan Asakota

**Tabel : 4. 27 Jumlah Sumur Penduduk Menurut Jenis Sumur Dirinci per Kelurahan di Kecamatan Asakota 2014**

	Kelurahan	Sumur Gali	Sumur Pompa		
			Dangkal	Sedang	Dalam
	(1)	(2)	(3)	(4)	(5)
1.	Melayu	13	12	5	21
2.	Jatiwangi	32	22	34	16
3.	Jatibaru	120	56	35	30
4.	Kolo	56	17	6	9
<b>Jumlah</b>		<b>221</b>	<b>107</b>	<b>80</b>	<b>76</b>
	2013	221	107	80	76
	2012	205	107	61	83
	2011	205	107	61	83
	2010	205	107	61	83

Sumber : Kelurahan Se - Kecamatan Asakota

**Tabel : 4. 28 Jumlah Rumah Tangga Menurut Sumber Listrik Dirinci per Kelurahan di Kecamatan Asakota 2014**

Kelurahan		Listrik PLN	Listrik Non PLN
(1)		(3)	(4)
1.	Melayu	1 677	0
2.	Jatiwangi	2 474	0
3.	Jatibaru	2 173	0
4.	Kolo	1 252	0
Jumlah		7 576	0
2013		6 909	0
2012		3 313	30
2011		3 313	30
2010		3 313	30

Sumber : Kelurahan Se - Kecamatan Asakota

**Tabel : 4. 29 Jumlah Penduduk Menurut Agama Yang Dianut Dirinci per Kelurahan di Kecamatan Asakota 2014**

	Kelurahan	Islam	Kristen/ Katolik	Hindu	Budha
	(1)	(2)	(3)	(4)	(5)
1.	Melayu	6 714	16	0	0
2.	Jatiwangi	9 559	320	50	0
3.	Jatibaru	8 962	0	0	0
4.	Kolo	4 989	0	0	0
	<b>Jumlah</b>	<b>30 224</b>	<b>336</b>	<b>50</b>	<b>0</b>
	2013	28 738	286	50	0
	2012	24 274	142	82	0
	2011	24 274	142	82	0
	2010	24 274	142	82	0

Sumber : Kelurahan Se - Kecamatan Asakota

**Tabel : 4. 30 Jumlah Tempat Ibadah Menurut Jenisnya Dirinci per Kelurahan di Kecamatan Asakota 2014**

	Kelurahan	Masjid	Mushola/ Langgar	P u r a	Gereja	Jumlah
	(1)	(2)	(3)	(4)	(5)	(6)
1.	Melayu	4	6	0	0	10
2.	Jatiwangi	15	11	1	1	28
3.	Jatibaru	6	9	0	0	15
4.	K o l o	2	8	0	0	10
	<b>J u m l a h</b>	<b>27</b>	<b>34</b>	<b>1</b>	<b>1</b>	<b>63</b>
	2013	25	34	1	1	61
	2012	23	29	1	1	54
	2011	23	29	1	1	54
	2010	23	29	1	1	54

Sumber : Kelurahan Se - Kecamatan Asakota

**Tabel : 4. 31 Jumlah Penduduk Cacat Mental dan Fisik Dirinci per Kelurahan di Kecamatan Asakota 2014**

Kelurahan	Jenis Cacat				
	Cacat	Tuna	Cacat	Tuna	Cacat
	Tubuh	Netr	Menta	Rung	Gand
(1)	(2)	(3)	(4)	(5)	(6)
1. Melayu	0	5	3	0	3
2. Jatiwangi	5	3	1	4	0
3. Jatibaru	5	5	2	3	0
4. Kolo	9	0	4	5	1
<b>Jumlah</b>	<b>19</b>	<b>13</b>	<b>10</b>	<b>12</b>	<b>4</b>
2013	19	13	10	12	4
2012	46	20	28	17	7
2011	46	20	28	17	7
2010	46	20	28	17	7

Sumber : Kelurahan Se - Kecamatan Asakota



**Tabel : 4. 32 Jumlah Kelompok Kesenian Menurut Jenis Kesenian Dirinci per Kelurahan di Kecamatan Asakota 2014**

	Kelurahan	Seni Teater	Seni Tari	Seni Musik	Seni Wayang	Seni Lainnya
	(1)	(2)	(3)	(4)	(5)	(6)
1.	Melayu	0	2	4	0	0
2.	Jatiwangi	0	0	0	0	0
3.	Jatibaru	1	0	2	0	0
4.	Kolo	0	0	1	0	0
	<b>Jumlah</b>	0	2	7	0	0
	2013	0	3	7	0	0
	2012	0	0	5	0	0
	2011	0	0	5	0	0
	2010	0	0	6	0	0

Sumber : Kelurahan Se - Kecamatan Asakota

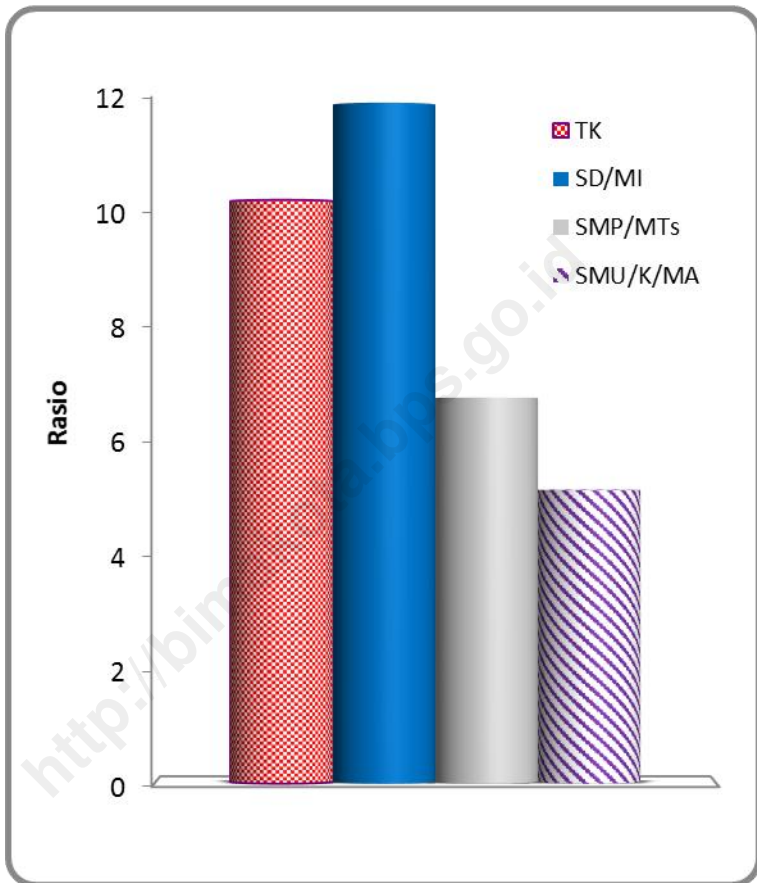
**Jumlah Kelompok Olahraga Menurut Jenis  
Tabel : 4. 33 Olahraga Dirinci per Kelurahan di Kecamatan  
Asakota 2014**

	Kelurahan	Sepak Bola	Bola Volley	Bola Basket	Bulu Tangkis
	(1)	(2)	(3)	(4)	(5)
1.	Melayu	1	1	0	1
2.	Jatiwangi	1	1	0	1
3.	Jatibaru	6	3	0	10
4.	Kolo	2	2	0	1
	<b>Jumlah</b>	10	7	0	13
	2013	24	18	0	21
	2012	30	24	0	18
	2011	30	24	0	18
	2010	30	24	0	18

Sumber : Kelurahan Se - Kecamatan Asakota

Grafik 4.

**Rasio Jumlah Murid dan Guru  
di Kecamatan Asakota Tahun 2014**





ASAKOTA  
DALAM ANGKA  
2015

**5**  
**PERTANIAN**

<http://bin>



## **BAB V**

### **PERTANIAN**

Masyarakat Kota Bima pada umumnya adalah masyarakat agraris. Begitu pula dengan masyarakat Kecamatan Asakota. Sebagian besar penduduknya ber mata pencaharian di sektor pertanian. Dari lahan sawah seluas 584 hektar, sekitar 337 hektar diantaranya merupakan lahan sawah tadah hujan.

Produktivitas padi sawah pada tahun 2014 sebesar 4,73 ton per hektar. Sementara untuk padi ladang/gogo sebesar 2,13 ton per hektar. Selain padi sawah dan padi ladang/gogo, hasil bumi di kecamatan ini antara lain jagung, ubi kayu, kacang tanah, kacang kedelai dan kacang hijau.





**Tabel : 5.1 Luas Tanah Sawah Menurut Jenis Irigasi Dirinci per Kelurahan di Kecamatan Asakota 2014**

*(Hektar)*

Kelurahan	Irigasi Tehnis	Irigasi Setengah Teknis	Irigasi Sederhana	Tadah Hujan	Jumlah
(1)	(2)	(3)	(4)	(5)	(6)
1. Melayu	0	0	0	0	0
2. Jatiwangi	0	137	0	0	137
3. Jatibaru	0	110	0	0	110
4. K o l o	0	0	0	337	337
<b>J u m l a h</b>	0	247	0	337	584
2 0 1 3	0	245	0	337	582
2 0 1 2	0	251	0	10	261
2 0 1 1	0	252	0	10	262
2 0 1 0	0	125	50	81	256

Sumber : BPP Kecamatan Asakota

**Tabel : 5.2 Luas Panen, Produksi dan Rata-rata Produksi Padi Sawah Dirinci per Kelurahan di Kecamatan Asakota 2014**

Kelurahan	Luas Panen (Ha)	Produksi (Ton)	Rata-rata Produksi (Ton/Ha)
(1)	(2)	(3)	(4)
1. Melayu	0,0	0,0	0,0
2. Jatiwangi	131,5	955,0	7,26
3. Jatibaru	105,0	756,0	7,20
4. Kolo	323,5	938,0	2,90
<b>Jumlah</b>	<b>560,0</b>	<b>2 649,0</b>	<b>4,73</b>
2013	234,6	1 715,2	7,31
2012	240,9	1 618,9	6,72
2011	412,0	2 483,0	6,03
2010	412,0	2 280,2	5,53

Sumber : BPP Kecamatan Asakota

**Tabel : 5.3 Luas Panen, Produksi dan Rata-rata Produksi Padi Ladang Dirinci per Kelurahan di Kecamatan Asakota 2014**

Kelurahan	Luas Panen (Ha)	Produksi (Ton)	Rata-rata Produksi (Ton/Ha)
(1)	(2)	(3)	(4)
1. Melayu	0,00	0,00	0,00
2. Jatiwangi	50,00	115,00	2,30
3. Jatibaru	650,00	1 313,00	2,02
4. K o l o	200,00	490,00	2,45
<b>J u m l a h</b>	<b>900,00</b>	<b>1 918,00</b>	<b>2,13</b>
2 0 1 3	950,00	1 320,00	1,39
2 0 1 2	4,00	3,00	0,75
2 0 1 1	327,00	1 050,20	3,21
2 0 1 0	230,00	826,98	3,60

Sumber : BPP Kecamatan Asakota

**Tabel : 5.4 Luas Panen, Produksi dan Rata-rata Produksi Kedelai Dirinci per Kelurahan di Kecamatan Asakota 2014**

Kelurahan	Luas Panen (Ha)	Produksi (Ton)	Rata-rata Produksi (Ton/Ha)
(1)	(2)	(3)	(4)
1. Melayu	0,00	0,00	0,00
2. Jatiwangi	12,40	24,00	1,94
3. Jatibaru	78,00	126,00	1,62
4. Kolo	20,00	36,00	1,80
<b>Jumlah</b>	<b>110,40</b>	<b>186,00</b>	<b>1,68</b>
2013	260,00	489,90	1,88
2012	60,00	350,00	5,83
2011	319,00	480,00	1,50
2010	382,00	486,38	1,27

Sumber : BPP Kecamatan Asakota

**Tabel : 5.5 Luas Panen, Produksi dan Rata-rata Produksi Jagung Dirinci per Kelurahan di Kecamatan Asakota 2014**

Kelurahan	Luas Panen (Ha)	Produksi (Ton)	Rata-rata Produksi (Ton/Ha)
(1)	(2)	(3)	(4)
1. Melayu	0,00	0,00	0,00
2. Jatiwangi	50,00	260,00	5,20
3. Jatibaru	50,00	250,00	5,00
4. K o l o	270,00	1 755,00	6,50
<b>J u m l a h</b>	<b>370,00</b>	<b>2 265,00</b>	<b>6,12</b>
2 0 1 3	186,00	531,00	2,85
2 0 1 2	165,00	525,25	3,18
2 0 1 1	165,00	525,25	3,18
2 0 1 0	116,00	438,72	3,78

Sumber : BPP Kecamatan Asakota

**Tabel : 5. 6      Luas Panen, Produksi dan Rata-rata Produksi Kacang Tanah Dirinci per Kelurahan di Kecamatan Asakota 2014**

Kelurahan	Luas Panen (Ha)	Produksi (Ton)	Rata-rata Produksi (Ton/Ha)
(1)	(2)	(3)	(4)
1. Melayu	0,00	0,00	0,00
2. Jatiwangi	5,00	7,40	1,48
3. Jatibaru	5,00	7,00	1,40
4. K o l o	10,00	15,20	1,52
<b>J u m l a h</b>	<b>20,00</b>	<b>29,60</b>	<b>4,40</b>
2 0 1 3	18,50	26,18	4,25
2 0 1 2	26,00	32,80	1,26
2 0 1 1	26,00	32,80	1,26
2 0 1 0	31,00	40,57	1,31

Sumber : BPP Kecamatan Asakota

**Tabel : 5.7 Luas Panen, Produksi dan Rata-rata Produksi Kacang Hijau Dirinci per Kelurahan di Kecamatan Asakota 2014**

Kelurahan	Luas Panen (Ha)	Produksi (Ton)	Rata-rata Produksi (Ton/Ha)
(1)	(2)	(3)	(4)
1. Melayu	0,0	0,0	0,0
2. Jatiwangi	2,00	2,40	1,20
3. Jatibaru	2,00	2,20	1,10
4. K o l o	0,00	0,00	0,00
<b>J u m l a h</b>	<b>4,00</b>	<b>4,60</b>	<b>1,15</b>
2 0 1 3	6,50	8,15	1,25
2 0 1 2	8,00	8,87	1,11
2 0 1 1	8,00	8,87	1,11
2 0 1 0	9,00	10,34	1,15

Sumber : BPP Kecamatan Asakota

**Tabel : 5. 8      Luas Panen, Produksi dan Rata-rata Produksi Ubi Kayu  
Dirinci per Kelurahan di Kecamatan Asakota 2014**

Kelurahan	Luas Panen (Ha)	Produksi (Ton)	Rata-rata Produksi (Ton/Ha)
(1)	(2)	(3)	(4)
1. Melayu	0,0	0,0	0,0
2. Jatiwangi	30,00	336,0	11,20
3. Jatibaru	35,00	385,0	11,00
4. K o l o	20,00	206,0	10,30
<b>J u m l a h</b>	<b>85,00</b>	<b>927,00</b>	<b>10,91</b>
2 0 1 3	175,00	1 978,90	11,31
2 0 1 2	40,00	430,50	10,76
2 0 1 1	40,00	430,50	10,76
2 0 1 0	57,00	697,70	12,24

Sumber : BPP Kecamatan Asakota



**Tabel : 5.9 Luas Tanah Sawah Menurut Frekuensi Penanaman Dirinci per Kelurahan di Kecamatan Asakota 2014**

*(Hektar)*

Kelurahan	1 Kali Setahun	2 Kali Setahun	3 Kali Setahun	Jumlah
(1)	(2)	(3)		(4)
1. Melayu	0	0	0	0
2. Jatiwangi	0	0	137	137
3. Jatibaru	0	0	110	110
4. K o l o	0	0	0	0
<b>J u m l a h</b>	0	0	247	247
2 0 1 3	0	57	247	304
2 0 1 2	0	58	251	309
2 0 1 1	47	143	62	252
2 0 1 0	0	258	0	258

Sumber : BPP Kecamatan Asakota

**Tabel : 5.10 Jumlah Alat Pengendali Jasad Pengganggu Dirinci per Kelurahan di Kecamatan Asakota 2014**

Kelurahan	Sprayer	Duster	Hemposan Tikus
(1)	(2)	(3)	(4)
1. Melayu	12	0	0
2. Jatiwangi	156	2	0
3. Jatibaru	148	5	0
4. Kolo	32	2	0
<b>Jumlah</b>	<b>348</b>	<b>9</b>	<b>0</b>
2013	325	9	0
2012	340	12	0
2011	69	9	0
2010	32	0	0

Sumber : BPP Kecamatan Asakota

**Tabel : 5.11 Jumlah Traktor Pengolah Tanah Dirinci per Kelurahan di Kecamatan Asakota 2014**

*(Unit)*

Kelurahan	Traktor Roda Dua	Traktor Roda Tiga
(1)	(2)	(3)
1. Melayu	1	0
2. Jatiwangi	4	0
3. Jatibaru	4	0
4. K o l o	2	0
J u m l a h	11	0
2 0 1 3	11	0
2 0 1 2	16	0
2 0 1 1	16	0
2 0 1 0	18	0

Sumber : BPP Kecamatan Asakota

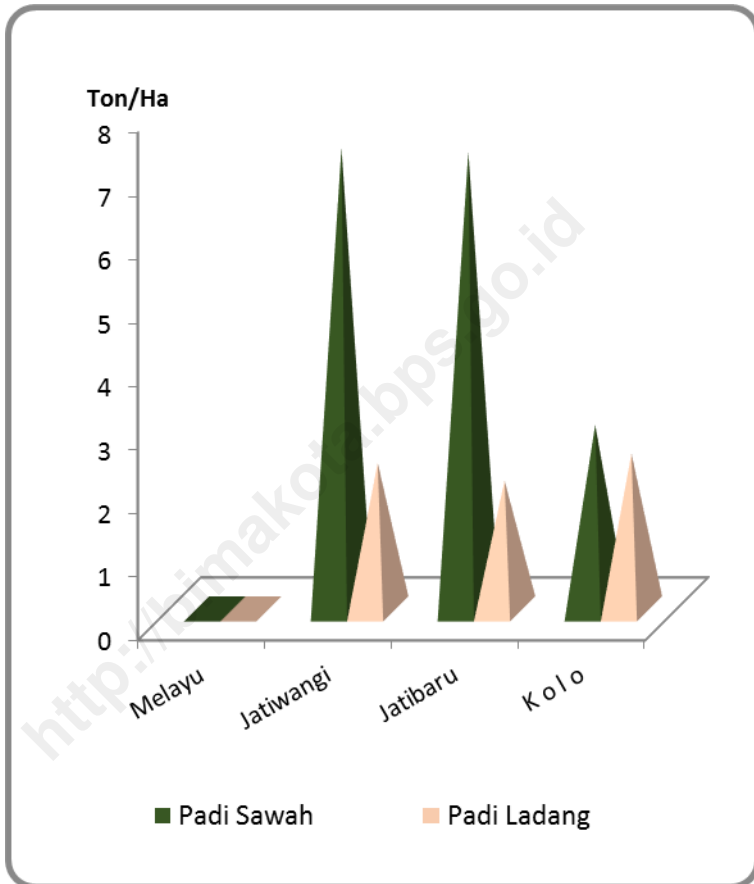
**Tabel : 5.12 Jumlah Mesin Pengolahan Padi Dirinci per Kelurahan di Kecamatan Asakota 2014**

*(Unit)*

Kelurahan	Perontok Padi	Penggilingan Padi
(1)	(2)	(3)
1. Melayu	2	0
2. Jatiwangi	12	3
3. Jatibaru	22	4
4. Kolo	8	2
Jumlah	44	9
2013	57	9
2012	57	8
2011	57	8
2010	21	7

Sumber : BPP Kecamatan Asakota

Grafik 5.

**Rata-rata Produksi Padi Sawah dan Padi Ladang  
di Kecamatan Asakota Tahun 2014**



ASAKOTA  
DALAM ANGKA  
2015

**6**  
**PERHUBUNGAN**

<http://bin>





## BAB VI

### PERHUBUNGAN

Transportasi memegang peranan penting dalam kegiatan ekonomi di suatu daerah. Kondisi jalan dan akses terhadap daerah akan mempengaruhi tingkat harga dan yang secara tidak langsung akan mempengaruhi perkembangan suatu daerah.

Selain sarana fisik seperti jalan tentu diperlukan pula kendaraan sebagai alat transportasi. Jumlah kendaraan umum bermotor dan tidak bermotor dapat dilihat pada tabel 6.1 dan 6.2. Pada tahun 2014, jumlah kendaraan umum bermotor yang paling banyak adalah ojek sepeda motor yaitu 1423 jika dibandingkan dengan kendaraan umum lainnya seperti truk, mini bus, bemo, dan pickup. Sementara itu, kendaraan tak bermotor yang paling banyak dijumpai yaitu benhur yang berjumlah 191 dan paling banyak terdapat di Kelurahan Jatiwangi.

Sebagai penunjang transportasi, sarana jalan yang ada di Kecamatan Asakota masih perlu ditingkatkan kualitas dan kuantitasnya. Jalan aspal sudah mencapai 74 km. Sedangkan jenis jalan lainnya adalah jalan diperkeras yang panjangnya mencapai 18 km dan jalan tanah 22 km.

Sarana dan prasarana telekomunikasi sudah cukup lengkap tersedia di kecamatan ini. Hal ini dapat dilihat pada tabel 6.3.



**Tabel : 6.1. Jumlah Kendaraan Umum Bermotor Dirinci per Kelurahan di Kecamatan Asakota 2014**

	(unit)				
Kelurahan	Truk	Mini Bus	Bemo	Pickup	Ojek Sepeda Motor
(1)	(2)	(3)	(4)	(5)	(6)
1. Melayu	23	0	0	25	298
2. Jatiwangi	5	5	1	15	405
3. Jatibaru	6	3	9	30	530
4. K o l o	1	0	0	6	190
<b>J u m l a h</b>	<b>35</b>	<b>8</b>	<b>10</b>	<b>76</b>	<b>1423</b>
2013	35	10	10	76	1419
2012	39	10	13	65	1242
2011	39	10	13	65	1242
2010	38	10	13	61	1143

Sumber : Kelurahan Se - Kecamatan Asakota

**Tabel : 6.2 Jumlah Kendaraan Umum Tidak Bermotor Dirinci per Kelurahan di Kecamatan Asakota 2014**

(unit)		
Kelurahan	Benhur/ Cidomo	Gerobak
(1)	(2)	(3)
1. Melayu	15	5
2. Jatiwangi	160	6
3. Jatibaru	16	8
4. K o l o	0	2
<b>J u m l a h</b>	<b>191</b>	<b>21</b>
2 0 1 3	225	21
2 0 1 2	229	21
2 0 1 1	229	21
2 0 1 0	245	21

Sumber : Kelurahan Se - Kecamatan Asakota

**Tabel : 6.3 Banyaknya Alat/Media Komunikasi Dirinci per Kelurahan di Kecamatan Asakota 2014**

(unit)				
Kelurahan	Telpon	Pesawat Radio	Pesawat TV	Antena Parabola
(1)	(2)	(3)	(4)	(5)
1. Melayu	0	4	979	22
2. Jatiwangi	0	5	1600	46
3. Jatibaru	0	25	2500	815
4. K o l o	0	0	1857	15
<b>J u m l a h</b>	<b>0</b>	<b>34</b>	<b>6936</b>	<b>898</b>
2 0 1 3	47	34	6936	886
2 0 1 2	52	11	5321	206
2 0 1 1	52	11	5 321	206
2 0 1 0	65	10	4 854	162

Sumber : Kelurahan Se - Kecamatan Asakota

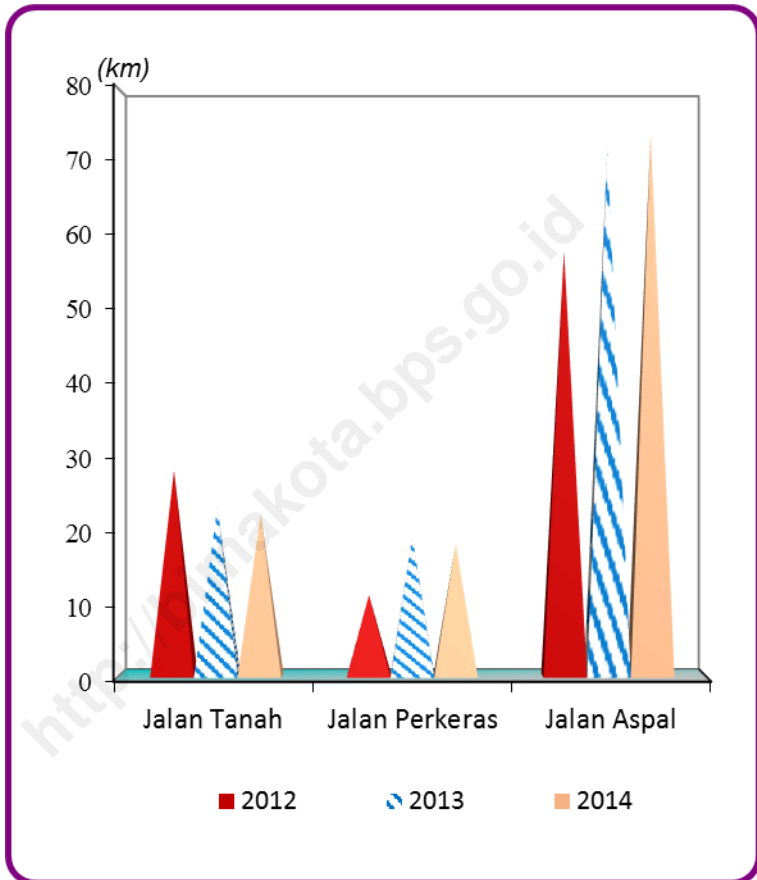
**Tabel : 6.4 Panjang Jalan Menurut Jenis Jalan Dirinci per Kelurahan di Kecamatan Asakota 2014**

(km)				
Kelurahan	Jalan Tanah	Jalan Perkeras	Jalan Aspal	Jumlah
(1)	(2)	(3)	(4)	(5)
1. Melayu	0	1	32	33
2. Jatiwangi	12	5	8	25
3. Jatibaru	10	2	16	28
4. Kolo	0	10	18	28
<b>Jumlah</b>	<b>22</b>	<b>18</b>	<b>74</b>	<b>114</b>
2013	23	19	72	114
2012	43	21	40	82
2011	43	21	40	82
2010	43	21	40	82

Sumber : Kelurahan Se - Kecamatan Asakota

Grafik 6.

**Panjang Jalan Menurut Jenis Jalan  
di Kecamatan Asakota Tahun 2012-2014**







ASAKOTA  
DALAM ANGKA  
2015

**7**

**KEUANGAN**

<http://bin>



**BAB VII****KEUANGAN**

Pembangunan merupakan kegiatan yang harus terus dilakukan oleh tiap daerah dalam rangka meningkatkan kualitas hidup. Sumber dana yang digunakan untuk pelaksanaan pembangunan berasal dari partisipasi masyarakat dengan membayar pajak.

Kesadaran membayar pajak dari wajib pajak di Kecamatan Asakota belum cukup baik. Pada tahun 2014, sekitar 63,94% wajib pajak yang telah melaksanakan kewajibannya. Dan dari target pemasukan PBB sebesar Rp. 330,147 juta, terealisasi sebesar 72,11%.



**Tabel : 7.1 Jumlah Proyek di Kelurahan Menurut Sumber Dana Dirinci per Kelurahan di Kecamatan Asakota 2014**

Kelurahan	Jumlah Proyek (buah)	Sumber Dana	
		Subsidi PKPS-BBMIP (Rp.000)	Swadaya Masyarakat (Rp.000)
		(3)	(4)
(1)	(2)	(3)	(4)
1. Melayu	4	400 000	700 000
2. Jatiwangi	3	260 000	0
3. Jatibaru	3	83 000	413 000
4. K o l o	9	7 780 000	0
<b>J u m l a h</b>	<b>19</b>	<b>8 523 000</b>	<b>1 113 000</b>
2 0 1 3	8	947 400	0
2 0 1 0	9	296 400	190 800
2 0 0 9	12	244 000	70 500
2 0 0 8	12	1 180 000	48 700

Catatan : PKPS-BBMIP (Program Kompensasi Pengurangan Subsidi BBM Bidang Infrastruktur Pedesaan)

Sumber : Kantor Kelurahan se- Asakota

**Tabel : 7.2 Jumlah Wajib Pajak dan Persentase Lunas Pajak Dirinci per Kelurahan di Kecamatan Asakota 2014**

(Orang)

Kelurahan	Wajib Pajak	Lunas Pajak	Persentase Lunas Pajak (%)
(1)	(2)	(3)	(4)
1. Melayu	1 054	1 012	96,02
2. Jatiwangi	4 401	2 933	66,64
3. Jatibaru	3 249	1 615	49,71
4. K o l o	2 041	1 310	64,18
<b>J u m l a h</b>	<b>10 745</b>	<b>6 870</b>	<b>63,94</b>
2 0 1 3	10 617	5 604	52,78
2 0 1 0	9 419	6 972	74,02
2 0 0 9	9 385	6 623	70,57
2 0 0 8	9 573	6 709	70,08

Sumber : Dispenda Kota Bima

**Tabel : 7.3 Realisasi Pemasukan Pajak Bumi dan Bangunan Dirinci per Kelurahan di Kecamatan Asakota 2014**

(Rp. 000)

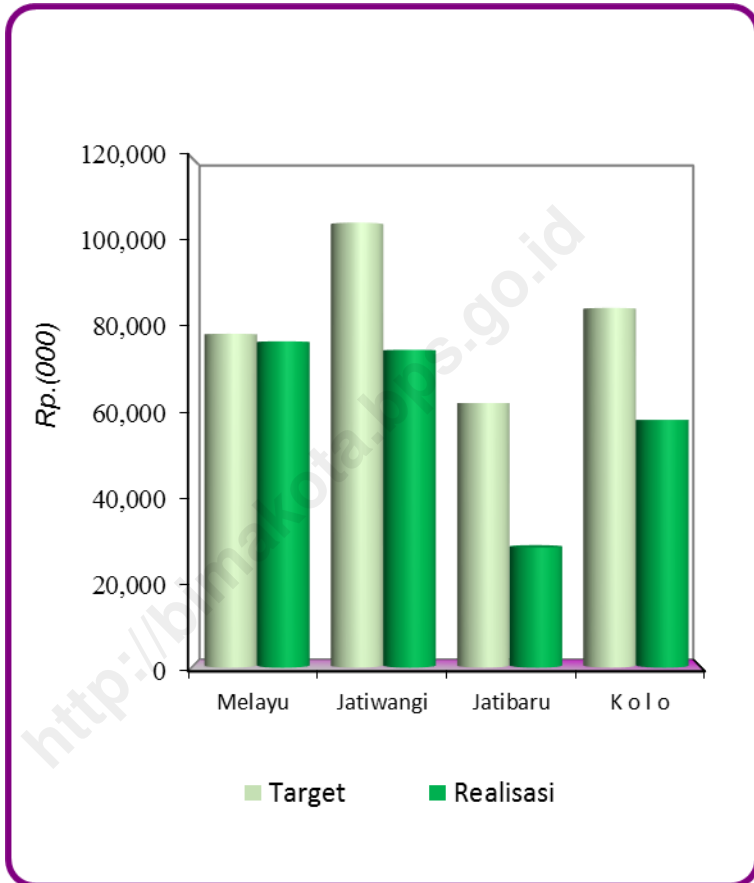
Kelurahan	Target	Realisasi	Persentase Pemasukan (%)
(1)	(2)	(3)	(4)
1. Melayu	78 556	76 768	97,72
2. Jatiwangi	104 699	74 775	71,42
3. Jatibaru	62 255	28 273	45,42
4. K o l o	84 637	58 263	68,84
<b>J u m l a h</b>	<b>330 147</b>	<b>238 080</b>	<b>72,11</b>
2 0 1 3	212 806	119 965	56,37
2 0 1 0	142 690	112 333	78,73
2 0 0 9	140 583	105 808	75,26
2 0 0 8	128 210	96 259	75,08

Sumber : Dispenda Kota Bima





Grafik 7.

**Target dan Realisasi Pembayaran PBB  
di Kecamatan Asakota Tahun 2014**





ISBN 9786027076136



9 786027 076136

# DATA

MENCERDASKAN BANGSA

<http://bimakota.bps.go.id>



**BADAN PUSAT STATISTIK KOTA BIMA**

Jl. Soekarno Hatta No. 14 Raba Bima NTB 84113

Telp/Fax. (0374)-43522 ;E-mail : [bps5272@bps.go.id](mailto:bps5272@bps.go.id)

Homepage : <http://bimakota.bps.go.id>