

1102001.1707040

KECAMATAN LEBONG ATAS DALAM ANGKA



2022



**BADAN PUSAT STATISTIK
KABUPATEN LEBONG**

KECAMATAN LEBONG ATAS DALAM ANGKA



2022

KECAMATAN LEBONG ATAS DALAM ANGKA 2022

No. Publikasi	:	17070.2224
Katalog BPS	:	1102001.1707040
Ukuran Buku	:	21 x 15 cm
Jumlah halaman	:	xviii + 106
Naskah	:	BPS Kabupaten Lebong
Penyunting	:	BPS Kabupaten Lebong
Gambar dan Grafik	:	BPS Kabupaten Lebong
Gambar Kulit	:	BPS Kabupaten Lebong
Diterbitkan Oleh	:	© BPS Kabupaten Lebong
Dicetak Oleh	:	Percetakan Negara

Dilarang mengumumkan, mendistribusikan, mengomunikasikan, dan/atau menggandakan sebagian atau seluruh isi buku ini untuk tujuan komersial tanpa izin tertulis dari Badan Pusat Statistik

TIM PENYUSUN

Pengarah :

Sahranudin, SE, M.Si

Penanggung Jawab :

Sahranudin, SE, M.Si

Penyunting :

Harry Syatria, SST

Pemeriksa Tabel :

Haridha Nurfadilla, A.Md. Stat

Pengolah Data dan Penyusun Naskah :

Fitri Andani Simbolon, A.Md.

Penata Letak/Pembuat Desain:

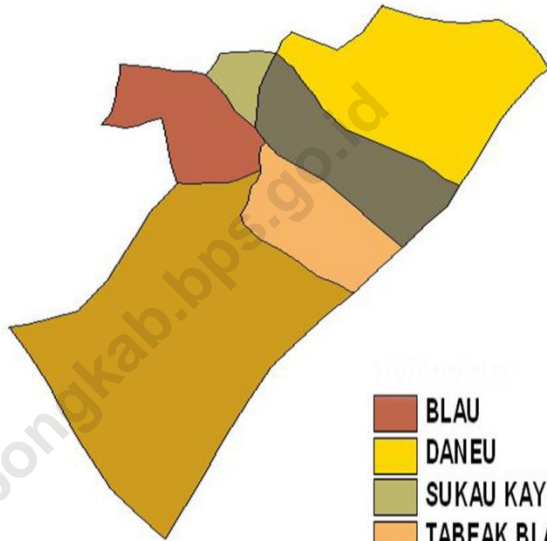
Fitri Andani Simbolon, A.Md.

Kontributor Data :

1. Kementerian Pendidikan dan Kebudayaan
2. Kantor Camat Lebong Atas
3. Badan Keuangan Daerah (BKD) Lebong
4. Dinas Kependudukan dan Pencatatan Sipil Kabupaten Lebong
5. Dinas Pertanian Kabupaten Lebong

<https://lebongkab.bps.go.id>

PETA WILAYAH KECAMATAN LEBONG ATAS



-  **BLAU**
-  **DANEU**
-  **SUKAU KAYO**
-  **TABEK BLAU**
-  **TABEK BLAU 1**
-  **TIK TEBING**



2 0 2 4 Miles



**KEPALA BADAN PUSAT STATISTIK
KABUPATEN LEBONG**



Sahranudin, S.E, M.Si



KATA PENGANTAR

Publikasi Kecamatan Lebong Atas Dalam Angka 2022 merupakan statistik rutin tahunan yang dipublikasikan oleh Badan Pusat Statistik (BPS) Kabupaten Lebong.

Data yang disajikan merupakan data sekunder yang berasal dari kegiatan administrasi dinas/instansi/lembaga pemerintah, serta data primer BPS Kabupaten Lebong. Publikasi ini juga dilengkapi oleh analisis sederhana agar para pengguna data dapat mudah memahaminya.

Upaya optimal dalam mempersiapkan publikasi ini telah dilakukan, namun kekurangan dan kesalahan dapat saja terjadi. Untuk perbaikan di masa datang, maka tanggapan dan saran-saran dari para pengguna data sangat diharapkan. Semoga publikasi ini bermanfaat.

Tubei, September 2022
Kepala Badan Pusat Statistik
Kabupaten Lebong

Sahranudin, S.E., M.Si

DAFTAR ISI

Isi	Halaman
KATA PENGANTAR	xi
DAFTAR ISI	xiii
DAFTAR TABEL.....	xiv
DAFTAR GAMBAR.....	xix
PENJELASAN UMUM	xxi
SINGKATAN.....	xxii
BAB I GEOGRAFI	1
BAB II PEMERINTAHAN.....	9
BAB III PENDUDUK DAN KETENAGAKERJAAN	21
BAB IV SOSIAL	33
BAB V PERTANIAN	67
BAB VI PERINDUSTRIAN, PERTAMBANGAN DAN ENERGI	79
BAB VII PERDAGANGAN, TRANSPORTASI, KOMUNIKASI, DAN PARIWISATA	89
BAB VIII KEUANGAN	103
<i>Kecamatan Lebong Atas Dalam Angka 2022</i>	<i>xiii</i>

DAFTAR TABEL

Tabel	Halaman
1.1. Luas Wilayah Menurut Kecamatan di Kabupaten Lebong 2021.....	4
1.2. Lokasi Desa/Kelurahan di Kecamatan Lebong Atas, 2021.....	5
1.3. Lokasi Desa/Kelurahan Terhadap Kawasan Hutan Menurut Desa/Kelurahan di Kecamatan Lebong Atas, 2021.....	6
1.4. Keberadaan Aliran Sungai, Saluran Irigasi dan Danau/Waduk/Situ Menurut Desa/Kelurahan di Kecamatan Lebong Atas, 2021	7
2.1. Jarak Desa/Kelurahan ke Kantor Kecamatan di Kecamatan Lebong Atas, 2021	14
2.2. Jarak Desa/Kelurahan ke Ibukota Kabupaten di Kecamatan Lebong Atas, 2021	15
2.3. Banyaknya Dusun, Rukun Warga, dan Rukun Tetangga di Kecamatan Lebong Atas, 2021.....	16
2.4. Jumlah Tenaga Kerja/Pegawai Kantor Kecamatan Di Kecamatan Lebong Atas, 2021.....	17
2.5. Jumlah Tenaga Kerja/Pegawai Kantor Kecamatan Berdasarkan Tingkat Pendidikan di Kecamatan Lebong Atas, 2021	18
2.6. Jumlah Kepala Dusun (Kadus), Kepala Urusan (Kaur) Badan Pertimbangan Desa (BPD) dan lainnya Menurut Desa/Kelurahan di Kecamatan Lebong Atas, 2021	19

2.7	Nama, Jenis Kelamin, dan Pendidikan Terakhir Kepala Desa/Lurah di Kecamatan Lebong Atas, 2021.....	20
3.1.	Jumlah Penduduk dan Persentase Penduduk Menurut Kecamatan di Kabupaten Lebong, 2021.....	27
3.2.	Rasio Jenis Kelamin Penduduk Menurut Kecamatan di Kabupaten Lebong, 2021.....	28
3.3.	Jumlah Penduduk Menurut Jenis Kelamin di Kecamatan Lebong Atas, 2021	29
3.4.	Jumlah Penduduk Berumur 15 Tahun ke Atas Menurut Jenis Kegiatan Selama Seminggu Terakhir dan Jenis Kelamin di Kabupaten Lebong, 2021.....	30
3.5.	Sumber Penghasilan Utama Sebagian Besar Penduduk Dan Komoditas Utama Masyarakat Menurut Desa/Kelurahan di Kecamatan Lebong Atas, 2021	31
4.1.	Banyaknya Sekolah Dasar (SD) Menurut Desa/Kelurahan di Kecamatan Lebong Atas, 2021	38
4.2	Banyaknya Madrasah Ibtidaiyah (MI) Menurut Desa/Kelurahan di Kecamatan Lebong Atas, 2021	39
4.3	Banyaknya Sekolah Menengah Pertama (SMP) Menurut Desa/Kelurahan di Kecamatan Lebong Atas, 2021	40
4.4.	Banyaknya Madrasah Tsanawiyah (MTs) Menurut Desa/Kelurahan di Kecamatan Lebong Atas, 2021.....	41
4.5.	Banyaknya Sekolah Menengah Atas (SMA) Menurut Desa/Kelurahan di Kecamatan Lebong Atas, 2021.....	42
4.6	Banyaknya Madrasah Aliyah (MA) Menurut Desa/Kelurahan di Kecamatan Lebong Atas, 2021.....	43

4.7	Banyaknya Sekolah Menengah Kejuruan (SMK) Menurut Desa/Kelurahan di Kecamatan Lebong Atas, 2021	44
4.8.	Banyaknya Akademi/Perguruan Tinggi Menurut Desa/Kelurahan di Kecamatan Lebong Atas, 2021	45
4.9.	Banyaknya Sarana Kesehatan Menurut Desa/Kelurahan dan Jenis Sarana Kesehatan di Kecamatan Lebong Atas, 2021	46
4.10	Jumlah Tempat Ibadah Menurut Desa/Kelurahan Kecamatan Lebong Atas, 2021	48
4.11	Jumlah Pendidikan Keterampilan menurut Jenis di Kecamatan Lebong Atas, 2021	50
4.12	Keberadaan Pendidikan Informal dan Lainnya Menurut Jenisnya di Kecamatan Lebong Atas, 2021.....	52
4.13	Jumlah Lembaga Non Profit Berdasarkan Jenis Menurut Desa/Kelurahan Kecamatan Lebong Atas, 2021.....	54
4.14	Banyaknya Desa/Kelurahan Menurut Sumber Air Minum Sebagian Besar Keluarga di Kecamatan Lebong Atas, 2018, 2020, dan 2021	56
4.15	Banyaknya Desa/Kelurahan Menurut Penggunaan Fasilitas Tempat Buang Air Besar Sebagian Besar Keluarga di Kecamatan Lebong Atas, 2019, 2020, dan 2021.....	57
4.16	Banyaknya Kejadian Bencana Alam Menurut Desa/Kelurahan dan Jenis Bencana Alam di Kecamatan Lebong Atas, 2021	58
4.17	Banyaknya Korban Jiwa Akibat Bencana Alam Menurut Desa/Kelurahan dan Jenis Bencana Alam di Kecamatan Lebong Atas, 2021.....	61
4.18	Keberadaan Fasilitas/Upaya Antisipasi/Mitigasi Bencana Alam Menurut Desa/Kelurahan di Kecamatan Lebong Atas, 2021	64

4.19	Banyaknya Desa/Kelurahan yang Memiliki Kelompok Kegiatan Olahraga Menurut Jenis Olahraga dan Ketersediaan Fasilitas/Lapangan Olahraga di Kecamatan Lebong Atas, 2021.....	66
5.1.	Luas Panen dan Produksi Tanaman Sayuran Menurut Jenis Tanaman di Kecamatan Lebong Atas, 2020 dan 2021.....	72
5.2.	Luas Panen dan Produksi Tanaman Biofarmaka Menurut Jenis Tanaman di Kecamatan Lebong Atas, 2020 dan 2021	74
5.3.	Produksi Buah-Buahan di Kecamatan Lebong Atas, 2020 dan 2021.....	75
5.4.	Sumber Penghasilan Utama Sebagian Besar penduduk Dan Komoditas Utama Masyarakat menurut Desa/Kelurahan di Kecamatan Lebong Atas, tahun 2021	77
5.5.	Luas Panen dan Produksi Tanaman Perkebunan Menurut Jenis Tanaman di Kecamatan Lebong Atas, Tahun 2020 dan 2021.....	78
6.1.	Banyaknya Keluarga Menurut Desa/Kelurahan dan Jenis Pengguna Listrik di Kecamatan Lebong Atas, tahun 2021	83
6.2	Banyaknya Desa/Kelurahan Menurut Keberadaan Penerangan Jalan Utama Desa/Kelurahan di Kecamatan Lebong Atas, 2021	84
6.3.	Banyaknya Desa/Kelurahan Menurut Jenis Bahan Bakar untuk Memasak yang Digunakan Oleh Sebagian Besar Keluarga di Kecamatan Lebong Atas, 2020 dan 2021.....	85
6.4.	Banyaknya Embung Desa Menurut Desa/Kelurahan di Kecamatan Lebong Atas, 2020 dan 2021	86
6.5.	Banyaknya Desa/Kelurahan Menurut Sumber Air Minum Sebagian Besar Keluarga di Kecamatan Lebong Atas, 2020 dan 2021.....	87

6.6.	Keberadaan Saluran Udara Tegangan Ekstra Tinggi (SUTET) dan Base Transceiver Station (BTS) menurut Desa/Kelurahan di Kecamatan Lebong Atas, 2021	88
7.1	Jumlah Menara dan Operator Layanan Komunikasi Telepon Seluler Serta Kondisi Sinyal Telepon Seluler Menurut Desa/Kelurahan di Kecamatan Lebong Atas, 2021	93
7.2.	Jumlah Jembatan dan Jenis Jembatan yang Terdapat Menurut Desa/Kelurahan Kecamatan Lebong Atas, 2021	94
7.3.	Keberadaan Kantor Pos/Pos Pembantu/Rumah Pos dan Perusahaan/Agen Jasa Ekspedisi Swasta Menurut Desa/Kelurahan di Kecamatan Lebong Atas, 2021	95
7.4.	Sarana Transportasi Antar Desa/Kelurahan Menurut Desa/Kelurahan di Kecamatan Lebong Atas, 2021	96
7.5.	Kondisi Jalan Darat Antar Desa/Kelurahan Menurut Desa/Kelurahan di Kecamatan Lebong Atas, 2021	97
7.6.	Banyaknya Sarana dan Prasarana Ekonomi Menurut Desa/Kelurahan dan Jenisnya di Kecamatan Lebong Atas, 2021	98
7.7.	Banyaknya Sarana Lembaga Keuangan Yang Beroperasi Menurut Desa/Kelurahan dan Jenisnya di Kecamatan Lebong Atas, 2021	97
7.8.	Banyaknya Sarana Lembaga Keuangan Bukan Bank Yang Beroperasi Menurut Desa/Kelurahan dan Jenisnya di Kecamatan Lebong Atas, 2021.....	101
8.1	Jumlah Wajib Pajak, Target dan Realisasi Pajak Bumi dan Bangunan Di Kecamatan Lebong Atas, 2017-2021	102

DAFTAR GAMBAR

Gambar	Halaman
2.1 Kantor Kecamatan Lebong Atas.....	11
2.2 Jarak Desa ke Kantor Kecamatan di Kecamatan Lebong Atas, 2021 (Km)	12
3.1 Persentase Jumlah Penduduk Kabupaten Lebong, 2021	24
4.1 Jumlah Sekolah di Kecamatan Lebong Atas, 2021	25
5.1 Luas Panen dan Produksi Tanaman Perkebunan Menurut Jenis Tanaman di Kecamatan Lebong Atas, 2021	71

PENJELASAN UMUM

Tanda-tanda, satuan-satuan dan lain-lain nya yang digunakan dalam publikasi ini, adalah sebagai berikut:

1. TANDA-TANDA

Data tidak tersedia	: -
Data dapat diabaikan	: 0
Tanda Desimal	: ,

2. SATUAN

Kilometer (Km)	: 1.000 meter
Hektar (Ha)	: 10.000 m ²
Ton	: 1.000 Kg

SINGKATAN

BPS	: Badan Pusat Statistik
KSK	: Koordinator Statistik Kecamatan
KB	: Keluarga Berencana
KUD	: Koperasi Unit Desa
Perda	: Peraturan Daerah
Pemda	: Pemerintah Daerah
TK	: Taman Kanak-kanak
SD	: Sekolah Dasar
SMP	: Sekolah Menengah Pertama
SMA	: Sekolah Menengah Atas
SMK	: Sekolah Menengah Kejuruan
UKM	: Usaha Kecil Menengah
RSUD	: Rumah Sakit Umum Daerah
Puskesmas	: Pusat Kesehatan Masyarakat
Posyandu	: Pos Pelayanan Terpadu
Poskesdes	: Pos Kesehatan Desa

GEOGRAFI

BAB 1



BAB I. GEOGRAFI

Kecamatan Lebong Atas merupakan salah satu kecamatan yang ada di Kabupaten Lebong. Berdasarkan data dari Badan Pertanahan Kabupaten Lebong, kecamatan Lebong Atas memiliki luas sekitar 36 km² atau 2,16 persen dari luas Kabupaten Lebong.

Berdasarkan posisi geografis Kecamatan Lebong Atas berada di sebelah selatan wilayah Kabupaten Lebong. Sebagian besar desa yang ada di Kecamatan Lebong Atas terletak di lereng bukit yang dikelilingi oleh hutan dan seluruh desa yang ada di kecamatan ini dialiri oleh aliran sungai.

Berikut batas-batas wilayah Kecamatan Lebong Atas:

- Sebelah utara berbatasan dengan Kecamatan Pelabai.
- Sebelah selatan berbatasan dengan Kecamatan Pelabai dan Kabupaten Bengkulu Utara.
- Sebelah timur berbatasan dengan Kecamatan Lebong Tengah.
- Sebelah barat berbatasan dengan Kabupaten Bengkulu Utara.

Tabel 1.1 Luas Wilayah Menurut Kecamatan di Kabupaten Lebong, 2021

Kecamatan	Luas Wilayah	Persentase
(1)	(2)	(3)
Rimbo Pengadang	85,71	5,15
Topos	344,28	20,67
Lebong Selatan	211,69	12,71
Bingin Kuning	86,89	5,22
Lebong Sakti	88,69	5,33
Lebong Tengah	70,97	4,26
Amen	17,28	1,04
Uram Jaya	42,95	2,58
Lebong Utara	32,10	1,93
Pinang Belapis	608,01	36,51
Pelabai	40,71	2,44
Lebong Atas	36,00	2,16
Jumlah	1 665,28	100

Sumber : Lebong Dalam Angka 2022

Tabel 1.2 Lokasi Desa/Kelurahan di Kecamatan Lebong Atas, 2021

Desa/Kelurahan	Puncak	Lereng	Lembah	Hamparan
(1)	(2)	(3)	(4)	(5)
Tik Tebing	-	✓	-	-
Tabek Blau	-	✓	-	-
Tabek Blau I	-	✓	-	-
Daneu	-	✓	-	-
Sukau Kayo	-	-	-	✓
Blau	-	-	-	✓

Sumber : Kantor Kecamatan Lebong Atas

Tabel 1.3 Lokasi Desa/Kelurahan Terhadap Kawasan Hutan Menurut Desa/Kelurahan di Kecamatan Lebong Atas, 2021

Desa/Kelurahan	Di dalam Kawasan Hutan	Di tepi/ Sekitar Kawasan Hutan	Di luar Kawasan Hutan	Fungsi Hutan (Konservasi / Produksi)
(1)	(2)	(3)	(4)	(5)
Tik Tebing	-	-	✓	-
Tabek Blau	-	-	✓	-
Tabek Blau I	-	-	✓	-
Daneu	-	-	✓	-
Sukau Kayo	-	-	✓	-
Blau	-	-	✓	-

Sumber : Kantor Kecamatan Lebong Atas

Tabel 1.4 Keberadaan Aliran Sungai, Saluran Irigasi dan Danau/Waduk/Situ Menurut Desa/Kelurahan di Kecamatan Lebong Atas, 2021

Desa/Kelurahan	Keberadaan (ada/tidak ada)	Nama Aliran/saluran
(1)	(2)	(3)
Tik Tebing	ada	Air Santan
Tabek Blau	ada	Air Nipis
Tabek Blau I	ada	Air Sepan
Daneu	ada	Air Amen dan Air Telan
Sukau Kayo	ada	Air Nipis, Air Sepan
Blau	ada	Air Nipis, Air Sepan

Sumber : Kantor Kecamatan Lebong Atas

PEMERINTAHAN

BAB 2



BAB II. PEMERINTAHAN

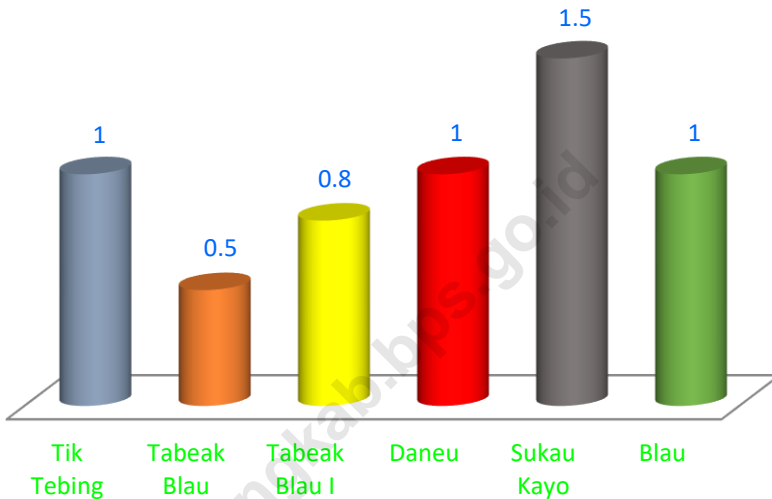
Pusat pemerintahan Kecamatan Lebong Atas berada di Desa Tabeak Blau yang berjarak lebih kurang 1,5 km dari Ibukota Kabupaten Lebong. Kecamatan Lebong Atas memiliki 6 desa definitif, desa-desa tersebut yaitu Desa Daneu, Desa Tabeak Blau I, Desa Tabeak Blau, Desa Blau, Desa Sukau Kayo, dan Desa Tik Tebing. Setiap desa membawahi 3 dusun, kecuali Desa Sukau Kayo yang memiliki 4 dusun.

Gambar 2.1 Kantor Kecamatan Lebong Atas



Jarak desa yang ada, dengan pusat pemerintahan kecamatan relatif dekat, hal ini dapat memberikan keuntungan bagi masyarakat sehingga masyarakat tidak terlalu mengalami kesulitan jika berurusan dengan pemerintah setempat.

Gambar 2.2 Jarak Desa ke Kantor Kecamatan di Kecamatan Lebong Atas, 2021 (Km)



Desa Tabeak Blau merupakan desa dengan jarak terdekat dengan pusat pemerintahan kecamatan, sedangkan Desa Sukau Kayo merupakan desa yang memiliki jarak terjauh dengan pusat pemerintahan kecamatan yaitu 1,5 km.

Jika dilihat dari jarak desa ke ibukota kabupaten, Desa Daneu merupakan desa dengan jarak terdekat dengan ibukota kabupaten yaitu 500 meter. Desa Sukau Kayo dan Tik Tebing merupakan desa terjauh dengan jarak 2 km dari ibukota kabupaten.

Jumlah tenaga kerja/pegawai yang ada di Kantor Kecamatan Lebong Atas berjumlah 19 orang yang terdiri dari 9 orang Pegawai Negeri Sipil (PNS) (Struktural/Staf) dan 10 orang pegawai honorer/ kontrak. Dari 19 orang tenaga kerja/pegawai yang ada bekerja di Kantor Kecamatan Lebong Atas 9 orang dengan tingkat pendidikan S1, pendidikan SMA 4 orang dan 6 orang berpendidikan SMP/dibawah SMP.

Selain pegawai yang bekerja di kantor kecamatan jalannya roda pemerintahan juga didukung oleh para kepala desa serta perangkat-perangkatnya yang sangat berperan aktif. Jumlah perangkat-perangkat desa yang ada di Kecamatan Lebong Atas yaitu 84 orang yang terdiri dari 18 orang Kadus, 36 orang Kaur/Kasi, dan 30 orang BPD/LPM.

Tabel 2.1 Jarak Desa/Kelurahan ke Kantor Kecamatan di Kecamatan Lebong Atas, 2021

(Km)

Desa/Kelurahan	Jarak ke Kantor Kecamatan
(1)	(2)
Tik Tebing	1
Tabek Blau	0,5
Tabek Blau I	0,8
Daneu	1
Sukau Kayo	1,5
Blau	1

Sumber : Kantor Kecamatan Lebong Atas

Tabel 2.2 Jarak Desa/Kelurahan ke Ibukota Kabupaten di Kecamatan Lebong Atas, 2021

(Km)

Desa/Kelurahan	Jarak ke Ibukota Kabupaten
(1)	(2)
Tik Tebing	2
Tabeak Blau	1,5
Tabeak Blau I	1
Daneu	0,5
Sukau Kayo	2
Blau	1,5

Sumber : Kantor Kecamatan Lebong Atas

Tabel 2.3 Banyaknya Dusun, Rukun Warga, dan Rukun Tetangga di Kecamatan Lebong Atas, 2021

(Buah)

Desa/Kelurahan	Dusun	Rukun Warga (RW)	Rukun Tetangga (RT)
(1)	(2)	(3)	(4)
Tik Tebing	3	-	-
Tabek Blau	3	-	-
Tabek Blau I	3	-	-
Daneu	3	-	-
Sukau Kayo	4	-	-
Blau	3	-	-
Jumlah	19	-	-

Sumber : Kantor Kecamatan Lebong Atas

Tabel 2.4 Jumlah Tenaga Kerja/Pegawai Kantor Kecamatan Di Kecamatan Lebong Atas, 2021

(Orang)

Uraian	Jumlah
(1)	(2)
Fungsional	0
PNS (Struktural/Staf)	9
Honorar/Kontrak	10
Jumlah	19

Sumber : Kantor Kecamatan Lebong Atas

Tabel 2.5 Jumlah Tenaga Kerja/Pegawai Kantor Kecamatan Berdasarkan Tingkat Pendidikan di Kecamatan Lebong Atas, 2021

(Orang)

Uraian	Jumlah
(1)	(2)
≤SMP	6
SMA	4
Diploma I/II/III	-
≥D4/S1	9
Jumlah	19

Sumber : Kantor Kecamatan Lebong Atas

Tabel 2.6 Jumlah Kepala Dusun (Kadus), Kepala Urusan (Kaur) Badan Pertimbangan Desa (BPD) dan lainnya Menurut Desa/Kelurahan di Kecamatan Lebong Atas, 2021

(Orang)

Desa/Kelurahan	Ka. Lingkungan	Kadus/RT	RW	Kaur/Kasi	BPD/LPM	Lainnya
(1)	(2)	(3)	(4)	(5)	(6)	(7)
Tik Tebing	-	3	-	6	5	-
Tabek Blau	-	3	-	6	5	-
Tabek Blau I	-	3	-	6	5	-
Daneu	-	3	-	6	5	-
Sukau Kayo	-	3	-	6	5	-
Blau	-	3	-	6	5	-
Jumlah	-	18	-	36	30	-

Sumber : Kantor Kecamatan Lebong Atas

Tabel 2.7 Nama, Jenis Kelamin, dan Pendidikan Terakhir Kepala Desa /Lurah di Kecamatan Lebong Atas, 2021

(Buah)

Desa/Kelurahan	Nama Kepala Desa/Lurah	Jenis Kelamin	Pendidikan Terakhir
(1)	(2)		
Tik Tebing	Kulman Jaya	L	SMA
Tabek Blau	Maulana	L	SMEA
Tabek Blau I	Olman Syahri	L	SMA
Daneu	Manli Sohar	L	SMA
Sukau Kayo	REK	L	S1
Blau	Joyo Saputro	L	D3

Sumber : Kantor Kecamatan Lebong Atas

PENDUDUK DAN KETENAGAKERJAAN

BAB 3



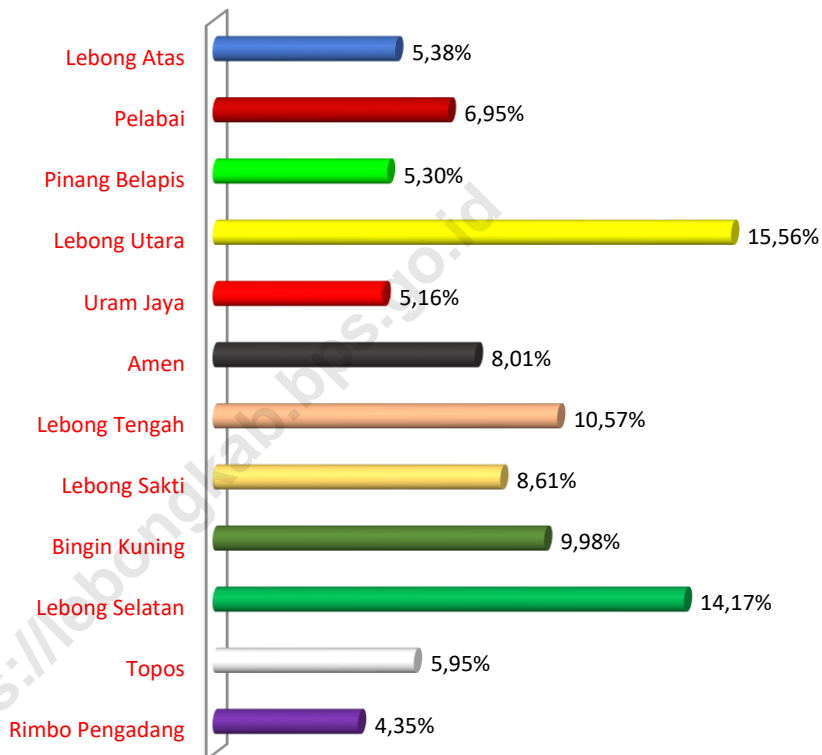
BAB III. PENDUDUK DAN KETENAGAKERJAAN

A. Penduduk

Jumlah penduduk Lebong Atas pada tahun 2021 sebanyak 5.865 jiwa atau 5,39 persen dari jumlah penduduk Kabupaten Lebong yaitu 108.856 jiwa. Jika dibandingkan dengan seluruh kecamatan yang ada di Kabupaten Lebong, maka Kecamatan Lebong Atas pada tahun 2021 memiliki jumlah penduduk nomor empat paling sedikit setelah Kecamatan Pinang Belapis. Kecamatan yang memiliki jumlah penduduk paling banyak yaitu Kecamatan Lebong Utara yaitu mencapai 16.941 jiwa atau sekitar 15,56 persen dari total penduduk Kabupaten Lebong.

Sex ratio atau rasio jenis kelamin penduduk di Kecamatan Lebong Atas masih didominasi oleh penduduk laki-laki yaitu sebesar 110 persen, dengan kata lain bahwa untuk setiap 100 penduduk perempuan di Kecamatan Lebong Atas terdapat 110 penduduk laki-laki.

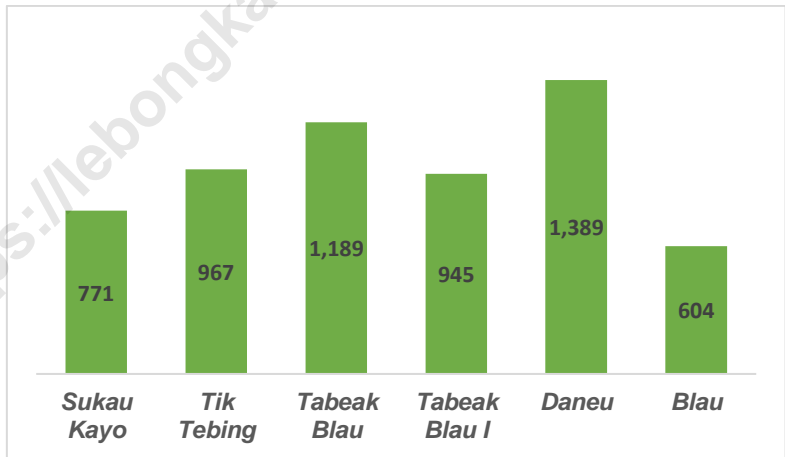
Gambar 3.1 Persentase Jumlah Penduduk Kabupaten Lebong 2021



Tingkat kepadatan penduduk Kecamatan Leborg Atas Pada tahun 2021 sebesar 163 jiwa/Km², yang artinya setiap luas 1 kilometer persegi, terdapat 163 orang yang mendiami. Kepadatan penduduk ini meningkat dari tahun sebelumnya yang hanya 162 jiwa/Km², hal ini seiring dengan meningkatnya jumlah penduduk di Kecamatan Leborg Atas di tahun 2021.

Dapat dilihat pada Gambar 3.2 bahwa jumlah penduduk berdasarkan desa/kelurahan di Kecamatan Lebong Atas pada tahun 2021 yang tertinggi yaitu di Desa Daneu sebanyak 1.389 jiwa, sedangkan terendah yaitu Desa Blau sebanyak 604 jiwa, hal ini berdasar pada catatan kependudukan (Dukcapil) Kabupaten Lebong semester II tahun 2021.

Gambar 3.2. Jumlah Penduduk Berdasarkan Desa/Kelurahan di Kecamatan Lebong Atas, 2021



B. Ketenagakerjaan

Bekerja adalah kegiatan ekonomi yang dilakukan oleh seseorang dengan maksud memperoleh atau membantu memperoleh pendapatan atau keuntungan dan lamanya bekerja paling sedikit 1 jam secara terus menerus dalam seminggu yang lalu (termasuk pekerja keluarga tanpa upah yang membantu dalam suatu usaha/kegiatan ekonomi).

Penduduk yang berumur lima belas tahun ke atas merupakan penduduk usia kerja, di mana pada usia ini merupakan sumber tenaga kerja produktif yang dapat dimanfaatkan sebagai penggerak roda pembangunan.

Lapangan usaha yang paling dominan di Kecamatan Lebong Atas adalah disektor pertanian dengan sumber penghasilan utama di subsektor perkebunan dengan komoditas utama yang dihasilkan yaitu kopi

Jumlah Penduduk dan Persentase Penduduk
Tabel 3.1 Menurut Kecamatan di Kabupaten Lebong,
2021

(Jiwa)

Kecamatan	Jumlah Penduduk	Persentase (%)	Kepadatan Penduduk (Jiwa/Km ²)
(1)	(2)	(3)	(4)
Rimbo Pengadang	4 737	4,35	55
Topos	6 474	5,95	19
Lebong Selatan	15 421	14,17	73
Bingin Kuning	10 860	9,98	125
Lebong Sakti	9 374	8,61	106
Lebong Tengah	11 505	10,75	162
Amen	8 723	8,01	505
Uram Jaya	5 621	5,16	131
Lebong Utara	16 941	15,56	528
Pinang Belapis	5 768	5,20	9
Pelabai	7 567	6,95	186
Lebong Atas	5 865	5,38	163
Jumlah	108 856	100,00	65

Sumber : Buku Agregat Kependudukan Semester II, 2021 Dukcapil Kab. Lebong

Tabel 3.2 Rasio Jenis Kelamin Penduduk Menurut Kecamatan di Kabupaten Lebong, 2021

(Jiwa)

Kecamatan	Rasio Jenis Kelamin
(1)	(2)
Rimbo Pengadang	102
Topos	104
Lebong Selatan	106
Bingin Kuning	105
Lebong Tengah	106
Lebong Sakti	100
Lebong Atas	110
Tubei	107
Lebong Utara	103
Amen	102
Uram Jaya	102
Pinang Belapis	110
Lebong	105

Sumber : Kabupaten Lebong Dalam Angka 2022

Tabel 3.3 Jumlah Penduduk Menurut Jenis Kelamin di Kecamatan Lebong Atas, 2021

(Jiwa)

Desa <i>Village</i>	Jenis Kelamin		Jumlah
	Laki-Laki	Perempuan	
(1)	(2)	(3)	(3)
Tik Tebing	506	461	967
Tabek Blau	617	572	1189
Tabek Blau I	492	453	945
Daneu	733	656	1389
Sukau Kayo	387	384	771
Blau	329	275	604
Jumlah	3 064	2 801	5 865

Sumber : Buku Agregat Kependudukan Semester II Tahun 2021

Tabel 3.4 Jumlah Penduduk Berumur 15 Tahun ke Atas Menurut Jenis Kegiatan Selama Seminggu Terakhir dan Jenis Kelamin di Kabupaten Lebong, 2021

(Jiwa)

Kegiatan Utama	Jenis Kelamin		Jumlah
	Laki-laki	Perempuan	
(1)	(2)	(3)	(4)
Angkatan Kerja	39 087	25 063	64 150
1. Bekerja	37 930	24 179	62 109
2. Pengangguran	1 157	884	2 041
Bukan Angkatan Kerja	6 356	18 582	24 938
1. Sekolah	2 086	2 737	4 823
2. Mengurus Rumah Tangga	2 190	14 379	16 569
3. Lainnya	2 080	1 466	3 546
Jumlah	45 443	43 645	89 088

Sumber : Kabupaten Lebong Dalam Angka 2022

Tabel 3.5 Sumber Penghasilan Utama Sebagian Besar Penduduk Dan Komoditas Utama Masyarakat Menurut Desa/Kelurahan di Kecamatan Lebong Atas, 2021

Desa Village	Sumber Penghasilan Utama (Sektor)	Komoditas Utama
(1)	(2)	(3)
Tik Tebing	Pertanian	Kopi
Tabek Blau	Pertanian	Kopi
Tabek Blau I	Pertanian	Kopi
Daneu	Pertanian	Kopi
Sukau Kayo	Pertanian	Kopi
Blau	Pertanian	Kopi

Sumber : Kantor Kecamatan Lebong Atas

SOSIAL

BAB 4



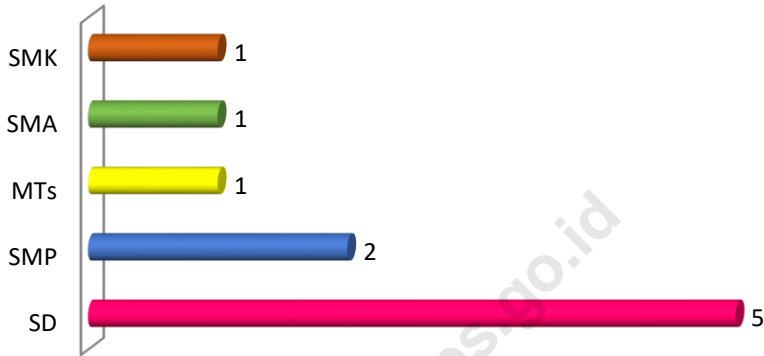
BAB IV. SOSIAL

A. Pendidikan

Mencerdaskan kehidupan bangsa adalah salah satu tujuan Negara Kesatuan Republik Indonesia sebagaimana disebut dalam pembukaan dan batang tubuh UUD 1945. Pendidikan merupakan hal yang sangat penting dalam upaya menghasilkan sumber daya manusia yang berkualitas bagi perkembangan bangsa dan negara. Anak-anak bangsa harus mendapatkan pendidikan yang layak sehingga mampu bersaing di kancah internasional. Upaya pemenuhan tujuan tersebut dilaksanakan melalui penyelenggaraan pendidikan yang tersebar di seluruh wilayah nusantara baik negeri atau swasta.

Untuk Kecamatan Lebong Atas tahun 2021, ada 10 fasilitas pendidikan yang tersedia dari tingkat Sekolah Dasar (SD) sampai dengan Sekolah Menengah Atas (SMA). Yang terdiri dari SD berjumlah lima unit dengan status negeri, SMP berjumlah 2 unit dengan status negeri, SMA berjumlah 1 unit dengan status negeri, dan 1 unit SMK dengan status swasta. Kecamatan Lebong Atas juga memiliki sekolah yang tercatat di Kementerian Agama Kabupaten Lebong, yaitu satu unit sekolah Madrasah Tsanawiyah atau setingkat SMP dengan status swasta.

Gambar 4.1 Jumlah Sekolah di Kecamatan Lebong Atas, 2021 (unit)



Guru adalah pendidik dan pengajar pada pendidikan anak usia dini jalur sekolah atau pendidikan formal, pendidikan dasar, dan pendidikan menengah. Sedangkan murid diartikan sebagai orang yang menghendaki untuk mendapatkan ilmu pengetahuan, keterampilan, pengalaman dan kepribadian yang baik sebagai bekal hidupnya agar bahagia dunia dan akhirat dengan jalan belajar sungguh-sungguh.

B. Kesehatan

Hingga tahun 2021, fasilitas kesehatan yang dimiliki Kecamatan Lebong Atas yaitu satu puskesmas tanpa rawat inap. Keberadaan sarana kesehatan ini harus didukung oleh ketersediaan tenaga kesehatan.

4.3 Keadaan Sosial Lainnya.

Kondisi sosial masyarakat Kecamatan Lebong Atas cukup homogen. Hal ini dapat dilihat dari masih dominannya suku Rejang sebagai suku asli penduduk setempat.

Mayoritas penduduk Kecamatan Lebong Atas beragama Islam. Berdasarkan data dari Kantor Kecamatan Lebong Atas, pada tahun 2021 terdapat 7 masjid dan 2 Surau/Langgar sebagai sarana beribadah masyarakat Kecamatan Lebong Atas. Keberadaan sarana ibadah diharapkan dapat membantu masyarakat dalam melaksanakan ibadah.

Tabel 4.1 Banyaknya Sekolah Dasar (SD) Menurut Desa/Kelurahan di Kecamatan Lebong Atas, 2021

(Buah)

Desa/Kelurahan	Status Sekolah		Jumlah
	Negeri	Swasta	
(1)	(2)	(3)	(4)
Tik Tebing	1	0	1
Tabek Blau	1	0	1
Tabek Blau I	1	0	1
Daneu	1	0	1
Sukau Kayo	1	0	1
Blau	0	0	0
Lebong Atas	5	0	5

Sumber : BPS, Pendataan Potensi Desa (Podes) 2021

Tabel 4.2 Banyaknya Madrasah Ibtidaiyah (MI) Menurut Desa/Kelurahan di Kecamatan Lebong Atas, 2021

Desa/Kelurahan	Status Sekolah		Jumlah
	Negeri	Swasta	
(1)	(2)	(3)	(4)
Tik Tebing	0	0	0
Tabek Blau	0	0	0
Tabek Blau I	0	0	0
Daneu	0	0	0
Sukau Kayo	0	0	0
Blau	0	0	0
Lebong Atas	0	0	0

Sumber : BPS, Pendataan Potensi Desa (Podes) 2021

Tabel 4.3 Banyaknya Sekolah Menengah Pertama (SMP) Menurut Desa/Kelurahan di Kecamatan Lebong Atas, 2021

Desa/Kelurahan	Status Sekolah		Jumlah
	Negeri	Swasta	
(1)	(2)	(3)	(4)
Tik Tebing	0	0	0
Tabek Blau	0	0	0
Tabek Blau I	1	0	1
Daneu	0	0	0
Sukau Kayo	1	0	1
Blau	0	0	0
Lebong Atas	2	0	2

Sumber : BPS, Pendataan Potensi Desa (Podes) 2021

Tabel 4.4 Banyaknya Madrasah Tsanawiyah (MTs) Menurut Desa/Kelurahan di Kecamatan Lebong Atas, 2021

Desa/Kelurahan	Status Sekolah		Jumlah
	Negeri	Swasta	
(1)	(2)	(3)	(4)
Tik Tebing	0	0	0
Tabek Blau	0	0	0
Tabek Blau I	0	0	0
Daneu	0	0	0
Sukau Kayo	0	1	1
Blau	0	0	0
Lebong Atas	0	1	1

Sumber : BPS, Pendataan Potensi Desa (Podes) 2021

Tabel 4.5 Banyaknya Sekolah Menengah Atas (SMA) Menurut Desa/Kelurahan di Kecamatan Lebong Atas, 2021

Desa/Kelurahan	Status Sekolah		Jumlah
	Negeri	Swasta	
(1)	(2)	(3)	(4)
Tik Tebing	0	0	0
Tabek Blau	0	0	0
Tabek Blau I	0	0	0
Daneu	0	0	0
Sukau Kayo	1	0	1
Blau	0	0	0
Lebong Atas	1	0	1

Sumber : BPS, Pendataan Potensi Desa (Podes) 2021

Tabel 4.6 Banyaknya Madrasah Aliyah (MA) Menurut Desa/Kelurahan di Kecamatan Lebong Atas, 2021

Desa/Kelurahan	Status Sekolah		Jumlah
	Negeri	Swasta	
(1)	(2)	(3)	(4)
Tik Tebing	0	0	0
Tabeak Blau	0	0	0
Tabeak Blau I	0	0	0
Daneu	0	0	0
Sukau Kayo	0	0	0
Blau	0	0	0
Lebong Atas	0	0	0

Sumber : BPS, Pendataan Potensi Desa (Podes) 2021

Tabel 4.7 Banyaknya Sekolah Menengah Kejuruan (SMK) Menurut Desa/Kelurahan di Kecamatan Lebong Atas, 2021

Desa/Kelurahan	Status Sekolah		Jumlah
	Negeri	Swasta	
(1)	(2)	(3)	(4)
Tik Tebing	0	0	0
Tabek Blau	0	0	0
Tabek Blau I	0	0	0
Daneu	0	0	0
Sukau Kayo	0	1	1
Blau	0	0	0
Lebong Atas	0	1	1

Sumber : BPS, Pendataan Potensi Desa (Podes) 2021

Tabel 4.8 Banyaknya Akademi/Perguruan Tinggi Menurut Desa/Kelurahan di Kecamatan Lebong Atas, 2021

Desa/Kelurahan	Status Sekolah		Jumlah
	Negeri	Swasta	
(1)	(2)	(3)	(4)
Tik Tebing	0	0	0
Tabeak Blau	0	0	0
Tabeak Blau I	0	0	0
Daneu	0	0	0
Sukau Kayo	0	0	0
Blau	0	0	0
Lebong Atas	0	0	0

Sumber : BPS, Pendataan Potensi Desa (Podes) 2021

Tabel 4.9 Banyaknya Sarana Kesehatan Menurut Desa/Kelurahan dan Jenis Sarana Kesehatan di Kecamatan Lebong Atas, 2021

Desa/Kelurahan	Rumah Sakit	Rumah Sakit Bersalin	Poliklinik/Balai Pengobatan
(1)	(2)	(3)	(4)
Tik Tebing	0	0	0
Tabek Blau	0	0	0
Tabek Blau I	0	0	0
Daneu	0	0	0
Sukau Kayo	0	0	0
Blau	0	0	0

Lanjutan Tabel 4.9

Desa/Kelurahan	Puskesmas		Apotek
	Rawat Inap	Tanpa Rawat Inap	
(1)	(2)	(3)	(4)
Tik Tebing	0	0	0
Tabek Blau	0	0	0
Tabek Blau I	0	0	0
Daneu	0	1	0
Sukau Kayo	0	0	0
Blau	0	0	0

Sumber : BPS, Pendataan Potensi Desa (Podes) 2021

**Jumlah Tempat Ibadah Menurut
Tabel 4.10 Desa/Kelurahan Kecamatan Lebong Atas,
2021**

(Buah)

Desa/Kelurahan	Masjid	Surau	Gereja Kristen	Gereja Katolik
(1)	(2)	(3)	(4)	(5)
Tik Tebing	1	1	-	-
Tabeak Blau	2	-	-	-
Tabeak Blau I	1	1	-	-
Daneu	1	-	-	-
Sukau Kayo	1	-	-	-
Blau	1	-	-	-

Lanjutan Tabel 4.10

(Buah)

Desa/Kelurahan	Kaple	Pura	Vihara	Klenteng
(1)	(6)	(7)	(8)	(9)
Tik Tebing	-	-	-	-
Tabeak Blau	-	-	-	-
Tabeak Blau I	-	-	-	-
Daneu	-	-	-	-
Sukau Kayo	-	-	-	-
Blau	-	-	-	-

Sumber : Kantor Kecamatan Lebong Atas

Tabel 4.11 Jumlah Pendidikan Keterampilan menurut Jenis di Kecamatan Lebong Atas, 2021

(Buah)

Desa/Kelurahan	Bahasa Asing	Komputer	Menjahit/ Tata Busana	Kecantikan
(1)	(2)	(3)	(4)	(5)
Tik Tebing	0	0	0	0
Tabek Blau	0	0	0	0
Tabek Blau I	0	0	0	0
Daneu	0	0	0	0
Sukau Kayo	0	0	0	0
Blau	0	0	0	0

Lanjutan Tabel 4.11

(Buah)

Desa/Kelurahan	Montir Mobil/Motor	Elektronika	Lainnya	Jumlah
(1)	(6)	(7)	(8)	(9)
Tik Tebing	0	0	0	0
Tabeak Blau	0	0	0	0
Tabeak Blau I	0	0	0	0
Daneu	0	0	0	0
Sukau Kayo	0	0	0	0
Blau	0	0	0	0

Sumber : Kantor Kecamatan Lebong Atas

Keberadaan Pendidikan Informal dan Lainnya
Tabel 4.12 Menurut Jenisnya di Kecamatan Lebong Atas,
2021

(Buah)

Desa/Kelurahan	PAUD	Play Group	Taman Bacaan	Paket A/B/C
(1)	(2)	(3)	(4)	(5)
Tik Tebing	0	0	0	0
Tabeak Blau	0	0	0	0
Tabeak Blau I	0	0	0	0
Daneu	0	0	0	0
Sukau Kayo	0	0	0	0
Blau	0	0	0	0

Lanjutan Tabel 4.12

(Buah)

Desa/Kelurahan	Pemberantasan Buta Aksara	Lainnya	Jumlah
(1)	(6)	(7)	(8)
Tik Tebing	0	0	0
Tabeak Blau	0	0	0
Tabeak Blau I	0	0	0
Daneu	0	0	0
Sukau Kayo	0	0	0
Blau	0	0	0

Sumber : Kantor Kecamatan Lebong Atas

Tabel 4.13 Jumlah Lembaga Non Profit Berdasarkan Jenis Menurut Desa/Kelurahan Kecamatan Lebong Atas, 2021

(Buah/Unit)

Desa/Kelurahan	Organisasi Kemasyarakatan	Organisasi Sosial	Organisasi Profesi
(1)	(2)	(3)	(4)
Tik Tebing	1	-	-
Tabek Blau	1	-	-
Tabek Blau I	1	-	-
Daneu	1	-	-
Sukau Kayo	1	-	-
Blau	1	-	-

Lanjutan Tabel 4.13

(Buah/Unit)

Desa/Kelurahan	Olahraga/Hobi	LSM	Lembaga Keagamaan	Jumlah
(1)	(5)	(6)	(7)	(8)
Tik Tebing	1	-	-	-
Tabek Blau	1	-	-	-
Tabek Blau I	1	-	-	-
Daneu	1	-	-	-
Sukau Kayo	1	-	-	-
Blau	1	-	-	-

Sumber : Kantor Kecamatan Lebong Atas

Tabel 4.14 Banyaknya Desa/Kelurahan Menurut Sumber Air Minum Sebagian Besar Keluarga di Kecamatan Lebong Atas, 2018, 2020, dan 2021

Desa/Kelurahan	2018	2020	2021
(1)	(2)	(3)	(4)
Air Kemasan Bermerk	0	0	0
Air Isi Ulang	0	0	0
Ledeng Dengan Meteran	0	0	0
Ledeng Tanpa Meteran	0	0	0
Sumur Bor atau Pompa	0	0	0
Sumur	6	6	6
Mata Air	0	0	0
Sungai/Danau/Kolam/ Waduk/Situ/Embung/Bendungan	0	0	0
Air Hujan	0	0	0
Lainnya	0	0	0

Sumber : BPS, Pendataan Potensi Desa (Podes) 2018,2020, dan 2021

Tabel 4.15 Banyaknya Desa/Kelurahan Menurut Penggunaan Fasilitas Tempat Buang Air Besar Sebagian Besar Keluarga di Kecamatan Lebong Atas, 2019, 2020, dan 2021

Fasilitas Tempat Buang Air Besar	2019	2020	2021
(1)	(2)	(3)	(4)
Jamban			
Sendiri	6	6	6
Bersama	0	0	0
Umum	0	0	0
Bukan Jamban			

Sumber: BPS, Pendataan Potensi Desa (Podes) 2019, 2020, dan 2021

Tabel 4.16 Banyaknya Kejadian Bencana Alam Menurut Desa/Kelurahan dan Jenis Bencana Alam di Kecamatan Lebong Atas, 2021

Desa/Kelurahan	Gempa Bumi	Tsunami	Gunung Meletus	Tanah Longsor
(1)	(2)	(3)	(4)	(5)
Tik Tebing	1	0	0	1
Tabeak Blau	0	0	0	0
Tabeak Blau I	0	0	0	1
Daneu	0	0	0	0
Sukau Kayo	0	0	0	0
Blau	0	0	0	0

Lanjutan Tabel 4.16

Desa/Kelurahan	Banjir	Banjir Bandang	Kekeringan
(1)	(6)	(7)	(8)
Tik Tebing	1	0	0
Tabeak Blau	0	0	0
Tabeak Blau I	1	0	0
Daneu	0	0	0
Sukau Kayo	0	0	0
Blau	0	0	0

Lanjutan Tabel 4.16

Desa/Kelurahan	Kebakaran Hutan dan Lahan	Angin Puyuh/ Puting Beliung/ Topan	Gelombang Pasang Laut
(1)	(9)	(10)	(11)
Tik Tebing	0	0	0
Tabeak Blau	0	0	0
Tabeak Blau I	0	0	0
Daneu	0	0	0
Sukau Kayo	0	0	0
Blau	0	0	0

Sumber : BPS, Pendataan Potensi Desa (Podes) 2021

Tabel 4.17 Banyaknya Korban Jiwa Akibat Bencana Alam Menurut Desa/Kelurahan dan Jenis Bencana Alam di Kecamatan Lebong Atas, 2021

Desa/Kelurahan	Gempa Bumi	Tsunami	Gunung Meletus	Tanah Longsor
(1)	(2)	(3)	(4)	(5)
Tik Tebing	0	0	0	0
Tabeak Blau	0	0	0	0
Tabeak Blau I	0	0	0	8
Daneu	0	0	0	0
Sukau Kayo	0	0	0	0
Blau	0	0	0	0

Lanjutan Tabel 4.17

Desa/Kelurahan	Banjir	Banjir Bandang	Kekeringan
(1)	(6)	(7)	(8)
Tik Tebing	0	0	0
Tabeak Blau	0	0	0
Tabeak Blau I	8	0	0
Daneu	0	0	0
Sukau Kayo	0	0	0
Blau	0	0	0

Lanjutan Tabel 4.17

Desa/Kelurahan	Kebakaran Hutan dan Lahan	Angin Puyuh/ Puting Beliung/ Topan	Gelombang Pasang Laut
(1)	(9)	(10)	(11)
Tik Tebing	0	0	0
Tabeak Blau	0	0	0
Tabeak Blau I	0	0	0
Daneu	0	0	0
Sukau Kayo	0	0	0
Blau	0	0	0

Sumber : BPS, Pendataan Potensi Desa (Podes) 2021

Tabel 4.18 Keberadaan Fasilitas/Upaya Antisipasi/Mitigasi Bencana Alam Menurut Desa/Kelurahan di Kecamatan Lebong Atas, 2021

Desa/Kelurahan	Sistem Peringatan Dini Bencana Alam	Sistem Peringatan Dini Khusus Tsunami	Perlengkapan Keselamatan
(1)	(2)	(3)	(4)
Tik Tebing	Tidak ada	Bukan wiayah potensi tsunami	Tidak ada
Tabeak Blau	Tidak ada	Bukan wiayah potensi tsunami	Tidak ada
Tabeak Blau I	Tidak ada	Bukan wiayah potensi tsunami	Tidak ada
Daneu	Tidak ada	Bukan wiayah potensi tsunami	Tidak ada
Sukau Kayo	Tidak ada	Bukan wiayah potensi tsunami	Tidak ada
Blau	Tidak ada	Bukan wiayah potensi tsunami	Tidak ada

Lanjutan Tabel 4.18

Desa/Kelurahan	Rambu- rambu dan Jalur Evakuasi Bencana	Pembuatan, Perawatan, atau Normalisasi: Sungai, Kanal, Tanggul, Parit, Drainase, Waduk, Pantai, dll
(1)	(5)	(6)
Tik Tebing	Tidak ada	Tidak ada
Tabeak Blau	Tidak ada	Ada
Tabeak Blau I	Tidak ada	Tidak ada
Daneu	Tidak ada	Tidak ada
Sukau Kayo	Tidak ada	Ada
Blau	Tidak ada	Tidak ada

Sumber : BPS, Pendataan Potensi Desa (Podes) 2021

Tabel 4.19 Banyaknya Desa/Kelurahan yang Memiliki Kelompok Kegiatan Olahraga Menurut Jenis Olahraga dan Ketersediaan Fasilitas/Lapangan Olahraga di Kecamatan Lebong Atas, 2021

Jenis Olahraga	Kondisi Fasilitas/ Lapangan Olahraga			Tidak Ada Fasilitas/ Lapangan Olahraga
	Baik	Rusak Sedang	Rusak Parah	
(1)	(2)	(3)	(4)	(5)
Sepak bola	1	0	2	3
Bola voli	3	0	0	3
Bulu tangkis	0	0	0	6
Bola basket	0	0	0	6
Tenis lapangan	0	0	0	6
Tenis meja	3	0	2	1
Futsal	4	0	0	2
Renang	0	0	0	6
Bela diri (pencak silat, karate, dll)	0	0	0	6
Bilyard	0	0	0	6
Pusat kebugaran (senam, fitness, aerobik, dll)	0	0	0	6
Lainnya	0	0	0	6

Sumber : BPS, Pendataan Potensi Desa (Podes) 2021

PERTANIAN

BAB 5



BAB V. PERTANIAN

A. Pertanian

Sektor pertanian merupakan kontributor terbesar terhadap PDRB Kabupaten Lebong. Peran sektor pertanian sangat penting dalam perekonomian di Kabupaten Lebong, khususnya Kecamatan Lebong Atas. Oleh karena itu pembinaan yang tepat kepada masyarakat perlu dilakukan agar hasil yang dicapai dapat maksimal.

Selain padi Kecamatan Lebong Atas juga menghasilkan berbagai macam sayuran, tanaman Biofarmaka, buah-buahan dan tanaman perkebunan. Pada tahun 2021 di Kecamatan Lebong Atas memproduksi cabai besar sebanyak 104 kuintal dari luas lahan sekitar 6 ha, cabai rawit sebanyak 55 kuintal dari luas lahan sekitar 4 ha, buncis sebanyak 78 kuintal dari luas lahan sekitar 4 ha, ketimun sebanyak 46 kuintal dari luas lahan sekitar 2 ha, terong sebanyak 19 kuintal dari luas lahan sekitar 1 ha, daun bawang sebanyak 28 kuintal dari luas lahan sekitar 6 ha, jika dibandingkan dengan tahun 2020 terjadi peningkatan produksi cabai sebanyak 69 kuintal dengan luas lahan yang sama.

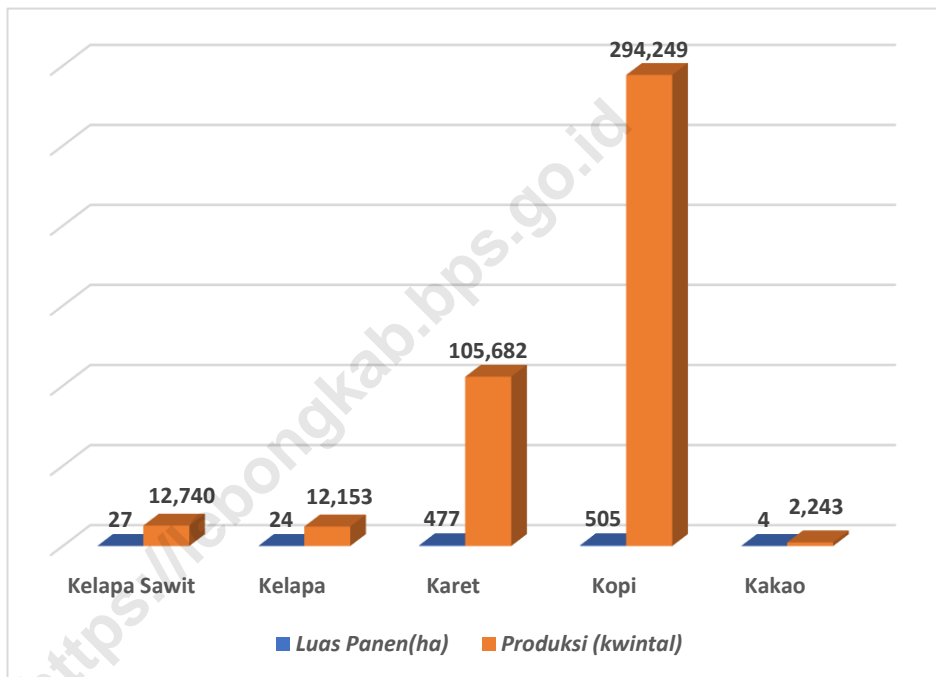
Untuk tumbuhan Biofarmaka pada tahun 2021 menghasilkan laos/lengkuas sebanyak 206 kg dari luas lahan sekitar 65 m², terjadi penurunan sebanyak 28 m² luas panen yang

di usahakan dan terjadi penurunan produksi sebanyak 100 kg jika di bandingkan dengan tahun 2020.

Untuk buah-buahan pada tahun 2021 Kecamatan Lebong Atas menghasilkan mangga sebanyak 1.501 kuintal, durian 1.529 kuintal, jeruk siam 627 kuintal, pisang 180 kuintal, manggis 900 kuintal, pepaya 67 kuintal, nangka 221 kuintal, duku 4 kuintal dan alpukat 59 kuintal.

Sedangkan untuk tanaman perkebunan pada tahun 2021 kecamatan Lebong Atas menghasilkan kelapa sawit sebanyak 12.740 kuintal dari luas lahan 27 ha, kelapa 12.153 kuintal dari luas lahan 24 ha, karet 105.682 kuintal dari luas lahan 477 ha, kopi 294.249 kuintal dari luas lahan 505 ha, dan kakao 2.243 kuintal dari luas lahan 4 ha.

Luas Panen dan Produksi Tanaman Perkebunan Menurut Jenis Tanaman di Kecamatan Lebong Atas, 2021



Luas Panen dan Produksi Tanaman Sayuran
Tabel 5.1 Menurut Jenis Tanaman di Kecamatan Lebong
Atas, 2020 dan 2021^x

Jenis Tanaman	2020		2021 ^x	
	Luas Panen (ha)	Produksi (kwintal)	Luas Panen (ha)	Produksi (kwintal)
(1)	(2)	(3)	(4)	(5)
Bawang Merah	-	-	-	-
Cabai Besar	6	35	6	104
Cabai Rawit	2	21	4	55
Kentang	-	-	-	-
Kubis	-	-	-	-
Tomat	-	-	4	71
Bawang Putih	-	-	-	-
Buncis	-	9	4	78
Kacang Merah	-	-	-	-
Kacang Panjang	-	-	1	29
Kangkung	-	-	1	14
Ketimun	5	5	2	46

Lanjutan Tabel 5.1

Jenis Tanaman	2020		2021 ^x	
	Luas Panen (ha)	Produksi (kwintal)	Luas Panen (ha)	Produksi (kwintal)
(1)	(2)	(3)	(4)	(5)
Labu Siam	-	-	-	-
Sawi	-	-	2	20
Bayam	-	-	2	19
Terung	4	18	1	19
Bawang Daun	5	24	6	28

Sumber : Lebong Dalam Angka 2022

Luas Panen dan Produksi Tanaman Biofarmaka
Tabel 5.2 Menurut Jenis Tanaman di Kecamatan Lebong
Atas, 2020 dan 2021^x

Jenis Tanaman	2020		2021 ^x	
	Luas Panen (m ²)	Produksi (kg)	Luas Panen (m ²)	Produksi (kg)
(1)	(2)	(3)	(4)	(5)
Jahe	-	-	2800	9 710
Laos/Lengkuas	37	309	65	209
Kencur	-	-	-	-
Kunyit	-	-	-	-
Kapulaga	-	-	-	-
Temulawak	-	-	-	-

Sumber : Lebong Dalam Angka 2021

Tabel 5.3 Produksi Buah-Buahan di Kecamatan Lebong Atas, 2020 dan 2021^x

Jenis Buah-Buahan	Produksi (kuintal)	
	2020	2021 ^x
(1)	(2)	(3)
Mangga	1 249	1 501
Durian	3 220	1 529
Belimbing	-	43
Jeruk Siam Orange	459	627
Pisang	82	180
Manggis	-	900
Pepaya	105	67
Salak	14	-
Nangka/Cempedak	-	221
Duku	49	4

Lanjutan Tabel 5.3

Jenis Buah-Buahan	Produksi (kuintal)	
	2020	2021 ^x
(1)	(2)	(3)
Alpukat	102	59
Rambutan	-	40
Anggur	-	-
Jambu Air	-	133
Jambu Biji	-	132
Nenas	-	5
Sawo	-	67
Sirsak	-	26
Sukun	-	48

Sumber : Lebong Dalam Angka 2022

Tabel 5.4 Sumber Penghasilan Utama Sebagian Besar penduduk Dan Komoditas Utama Masyarakat menurut Desa/Kelurahan di Kecamatan Lebong Atas, tahun 2021

Desa/Kelurahan	Sumber Penghasil Utama (Sektor)	Komoditas Utama
(1)	(2)	(3)
Tik Tebing	Pertanian	Kopi
Tabek Blau	Pertanian	Kopi
Tabek Blau I	Pertanian	Kopi
Daneu	Pertanian	Kopi
Sukau Kayo	Pertanian	Kopi
Blau	Pertanian	Kopi

Sumber : Kantor Kecamatan Lebong Atas

Tabel 5.5 Luas Areal dan Produksi Tanaman Perkebunan Menurut Jenis Tanaman di Kecamatan Lebong Atas, 2020 dan 2021^x

Jenis Tanaman	2020		2021 ^x	
	Luas (ha)	Produksi (kwintal)	Luas (ha)	Produksi (kwintal)
(1)	(2)	(3)	(4)	(5)
Kelapa Sawit	27	12 740	27	12 740
Kelapa	24	12 153	24	12 153
Karet	477	105 682	477	105 682
Kopi	505	294 249	505	294 249
Kakao	4	2 243	4	2 243
Tebu	-	-	-	-
Teh	-	-	-	-
Tembakau	-	-	-	-

Sumber : Lebong Dalam Angka 2022

PERINDUSTRIAN PERTAMBANGAN DAN ENERGI

BAB 6



BAB VI. PERINDUSTRIAN, PERTAMBANGAN DAN ENERGI

A. Perindustrian

Pada tahun 2021 di Kecamatan Lebong Atas sudah terdapat beberapa industri namun masih dalam skala kecil rumah tangga yang belum terdata oleh Dinas Perindag, Koperasi dan UKM Kabupaten Lebong.

B. Pertambangan

Kegiatan penelitian dan eksplorasi di sektor pertambangan di Kecamatan Lebong Atas masih perlu menjadi prioritas kedepan. Selain itu peningkatan kapasitas energi dengan mencari energi alternatif tetap menjadi pemikiran bersama untuk memenuhi kebutuhan listrik di Kabupaten Lebong dan masyarakat Kecamatan Lebong Atas pada khususnya. Berdasarkan informasi dari Dinas Pertambangan dan Energi Kabupaten Lebong, hingga akhir tahun 2021 untuk Kecamatan Lebong Atas belum mencatat adanya lokasi atau kegiatan pertambangan.

C. Energi

Pemenuhan energi bagi kebutuhan sehari-hari, khususnya energi listrik, sebagian besar penduduk di Kecamatan Lebong Atas sudah merasakan perkembangan dan pemanfaatan energi listrik yang bersumber dari PLN.

Penggunaan bahan bakar untuk kebutuhan sehari-hari seperti memasak di kecamatan Lebong Atas sebagian penduduk sudah menggunakan gas elpiji, namun kayu bakar (umumnya kayu asalan/ranting) masih tetap dipertahankan karena selain dalam memperoleh kayu bakar tidak terlalu sulit dan tidak harus membeli, juga dikarenakan persediaan gas elpiji di pangkalan sering kosong.

Tabel 6.1 Banyaknya Keluarga Menurut Desa/Kelurahan dan Jenis Pengguna Listrik di Kecamatan Lebong Atas, tahun 2021

Desa/Kelurahan	Pengguna Listrik			Bukan Pengguna Listrik
	PLN	Non PLN	Jumlah	
(1)	(2)	(3)	(4)	(5)
Tik Tebing	291	0	291	3
Tabeak Blau	329	0	329	0
Tabeak Blau I	243	0	243	2
Daneu	364	0	364	3
Sukau Kayo	232	1	233	2
Blau	140	0	140	0

Sumber : BPS, Pendataan Potensi Desa (Podes) 2021

Tabel 6.2 Banyaknya Desa/Kelurahan Menurut Keberadaan Penerangan Jalan Utama Desa/Kelurahan di Kecamatan Lebong Atas, 2021

Penerangan Jalan Utama		2021
	(1)	(2)
Sumber Penerangan Jalan Utama		
Listrik Pemerintah/PLN		6
Listrik Non Pemerintah/PLN		0
Non Listrik		0

Sumber : BPS, Pendataan Potensi Desa (Podes) 2021

Tabel 6.3 Banyaknya Desa/Kelurahan Menurut Jenis Bahan Bakar untuk Memasak yang Digunakan Oleh Sebagian Besar Keluarga di Kecamatan Lebong Atas, 2020 dan 2021

Jenis Bahan Bakar	2020	2021
(1)	(2)	(3)
Gas Kota	0	0
LPG 3 Kg	6	6
LPG lebih dari 3 Kg	0	0
Minyak Tanah	0	0
Kayu Bakar	0	0
Lainnya	0	0

Catatan : ¹Termasuk LPG lebih dari 3 Kg

Sumber : BPS, Pendataan Potensi Desa (Podes) 2020 dan 2021

**Tabel 6.4 Banyaknya Embung Desa Menurut Desa/
Kelurahan di Kecamatan Lebong Atas, 2020
dan 2021**

Desa/Kelurahan	2020	2021
(1)	(2)	(3)
Tik Tebing	0	0
Tabeak Blau	0	0
Tabeak Blau I	0	0
Daneu	0	0
Sukau Kayo	0	0
Blau	0	0
Jumlah	0	0

Sumber : BPS, Pendataan Potensi Desa (Podes) 2020, dan 2021

Tabel 6.5

Banyaknya Desa/Kelurahan Menurut Sumber Air Minum Sebagian Besar Keluarga di Kecamatan Lebong Atas, 2020 dan 2021

Desa/Kelurahan	2021
(1)	(2)
Air Kemasan Bermerk	0
Air Isi Ulang	0
Ledeng Dengan Meteran	0
Ledeng Tanpa Meteran	0
Sumur Bor atau Pompa	6
Sumur	0
Mata Air	0
Sungai/Danau/Kolam/ Waduk/Situ/Embung	0
Air Hujan	0
Lainnya	0
Jumlah	0

Tabel 6.6 Keberadaan Saluran Udara Tegangan Ekstra Tinggi (SUTET) dan Base Transceiver Station (BTS) menurut Desa/Kelurahan di Kecamatan Lebong Atas, 2021

(Buah/Unit)

Desa/Kelurahan	SUTET	BTS
(1)	(2)	(3)
Tik Tebing	0	0
Tabek Blau	0	0
Tabek Blau I	0	2
Daneu	0	0
Sukau Kayo	0	0
Blau	0	0
Jumlah	0	2

Sumber : Kantor Kecamatan Lebong Atas

PERDAGANGAN, TRANSPORTASI, KOMUNIKASI DAN PARIWISATA

BAB 7



BAB VII. PERDAGANGAN, TRANSPORTASI, KOMUNIKASI DAN PARIWISATA

A. Perdagangan

Aktivitas perdagangan di Kecamatan Lebong Atas masih sebatas perdagangan tradisional yang ada setiap satu minggu sekali di beberapa desa. Di Kecamatan Lebong Atas terdapat empat pasar tanpa bangunan atau biasa disebut pekan. Selain itu berdasarkan data dari PODES tahun 2021 terdapat 79 toko atau warung kelontong dan 23 Warung/Kedai Makanan yang tersebar di desa-desa di kecamatan Lebong Atas.

B. Transportasi

Untuk transportasi antar desa di Kecamatan Lebong Atas pada tahun 2021 sudah lancar dan dapat dilalui sepanjang tahun dikarenakan sebagian besar jalan yang ada sudah di aspal. Moda transportasi yang biasa digunakan yaitu jenis transportasi darat menggunakan kendaraan motor pribadi, ojek motor serta menggunakan mobil pribadi, sedangkan untuk angkutan umum belum tersedia.

C. Komunikasi

Pada tahun 2020 di kecamatan Lebong Atas tidak terdapat sarana penunjang kantor pos untuk berkomunikasi melalui surat menyurat. Namun sebagian besar masyarakat Lebong Atas sudah banyak menggunakan fasilitas telepon seluler sebagai alat komunikasi jarak jauh yang sekarang bisa dijangkau dengan waktu singkat. Untuk mendukung masyarakat berkomunikasi melalui telepon seluler di kecamatan Lebong Atas terdapat Dua buah Base Transceiver Station (BTS).

D. Pariwisata

Kecamatan Lebong Atas memiliki pesona alam yang sangat indah. Menurut data dari Dinas Perhubungan dan Parnasibud Kabupaten Lebong objek wisata yang terdapat di Kecamatan Lebong Atas yaitu Air Terjun Saten yang berjarak sekitar 15 Km dari ibu kota Kabupaten.

Hanya saja sampai sekarang ini, potensi itu belum dikelola secara optimal baik oleh pemerintah ataupun masyarakat, sehingga belum bisa memberikan nilai tambah baik bagi pemerintah daerah maupun masyarakat. Yang perlu di lakukan adalah pengelolaan sektor pariwisata secara terpadu sehingga memberikan manfaat yang besar khususnya bagi perekonomian masyarakat sekitar lokasi wisata.

Tabel 7.1 Jumlah Menara dan Operator Layanan Komunikasi Telepon Seluler Serta Kondisi Sinyal Telepon Seluler Menurut Desa/Kelurahan di Kecamatan Lebong Atas, 2021

(Buah/Unit)

Desa/Kelurahan	Jumlah Menara Telepon Seluler (BTS) (Buah/Unit)	Jumlah Operator Layanan Komunikasi Telepon Seluler Yang Menjangkau di Desa/Kelurahan	Kondisi Sinyal Telepon Seluler di Sebagian Besar Wilayah Desa/Kelurahan
(1)	(2)		(3)
Tik Tebing	0	2	Sangat Kuat
Tabek Blau	0	2	Sangat Kuat
Tabek Blau I	2	2	Sangat Kuat
Daneu	0	2	Kuat
Sukau Kayo	0	2	Kuat
Blau	0	2	Kuat
Jumlah	2	12	

Sumber : BPS, Pendataan Potensi Desa (Podes) 2021

Tabel 7.2 Jumlah Jembatan dan Jenis Jembatan yang Terdapat di Kecamatan Lebong Atas, 2021

(Buah)

Desa/Kelurahan	Jumlah	Jenis Jembatan (Terpanjang)*
(1)	(2)	(3)
Tik Tebing	4	a
Tabek Blau	4	a
Tabek Blau I	5	a
Daneu	3	a
Sukau Kayo	9	a
Blau	3	a

Ket * a) Beton; b) Kayu; c) Campuran beton dan besi; d) Campuran beton kayu; e) Campuran besai kayu; f) Gantung; g) Lainnya

Sumber : Kantor Kecamatan Lebong Atas

Tabel 7.3 Keberadaan Kantor Pos/Pos Pembantu/Rumah Pos dan Perusahaan/Agen Jasa Ekspedisi Swasta Menurut Desa/Kelurahan di Kecamatan Lebong Atas, 2021

Desa/Kelurahan	Kantor Pos/Pos Pembantu/Rumah Pos	Perusahaan/Agen Jasa Ekspedisi Swasta
(1)	(2)	
Tik Tebing	Tidak ada	Tidak ada
Tabek Blau	Tidak ada	Tidak ada
Tabek Blau I	Tidak ada	Tidak ada
Daneu	Tidak ada	Tidak ada
Sukau Kayo	Tidak ada	Tidak ada
Blau	Tidak ada	Tidak ada

Sumber : BPS, Pendataan Potensi Desa (Podes) 2021

Tabel 7.4 Sarana Transportasi Antar Desa/Kelurahan Menurut Desa/Kelurahan di Kecamatan Lebong Atas, 2021

Desa/Kelurahan	Jenis Transportasi	Keberadaan Angkutan Umum
(1)	(2)	(3)
Tik Tebing	Darat	Tidak ada angkutan umum
Tabeak Blau	Darat	Tidak ada angkutan umum
Tabeak Blau I	Darat	Tidak ada angkutan umum
Daneu	Darat	Tidak ada angkutan umum
Sukau Kayo	Darat	Tidak ada angkutan umum
Blau	Darat	Tidak ada angkutan umum

Sumber : BPS, Pendataan Potensi Desa (Podes) 2021

Tabel 7.5 Kondisi Jalan Darat Antar Desa/Kelurahan Menurut Desa/Kelurahan di Kecamatan Lebong Atas, 2021

Desa/Kelurahan	Jenis Permukaan Jalan	Dapat Dilalui Kendaraan Bermotor Roda 4 atau Lebih
(1)	(2)	(3)
Tik Tebing	Aspal/beton	Sepanjang tahun
Tabek Blau	Aspal/beton	Sepanjang tahun
Tabek Blau I	Aspal/beton	Sepanjang tahun
Daneu	Aspal/beton	Sepanjang tahun
Sukau Kayo	Aspal/beton	Sepanjang tahun
Blau	Aspal/beton	Sepanjang tahun

Sumber : BPS, Pendataan Potensi Desa (Podes) 2021

Tabel 7.6 Banyaknya Sarana dan Prasarana Ekonomi Menurut Desa/Kelurahan dan Jenisnya di Kecamatan Lebong Atas, 2021

Desa/Kelurahan	Kelompok Pertokoan	Pasar dengan Bangunan Permanen	Pasar dengan Bangunan Semi Permanen	Pasar Tanpa Bangunan
(1)	(2)	(3)	(4)	(5)
Tik Tebing	0	0	0	1
Tabeak Blau	0	0	0	1
Tabeak Blau I	0	0	0	0
Daneu	0	0	0	1
Sukau Kayo	0	0	0	1
Blau	0	0	0	0
Jumlah	0	0	0	4

Lanjutan Tabel 7.6

Desa/Kelurahan	Minimarket / Swalayan ¹	Toko/Warung Kelontong	Restoran/ Rumah Makan
(1)	(2)	(3)	(4)
Tik Tebing	0	14	0
Tabeak Blau	0	14	0
Tabeak Blau I	0	7	0
Daneu	0	20	0
Sukau Kayo	0	18	0
Blau	0	6	0
Jumlah	0	79	0

Lanjutan Tabel 7.6

Desa/Kelurahan	Warung/Kedai Makanan	Hotel	Hostel/Motel/ Losmen/Wisma
(1)	(2)	(3)	(4)
Tik Tebing	1	0	0
Tabek Blau	3	0	0
Tabek Blau I	3	0	0
Daneu	14	0	0
Sukau Kayo	3	0	0
Blau	2	0	0
Jumlah	26	0	0

Catatan : ¹ yang memiliki luas < 400 m²

Sumber : BPS, Pendataan Potensi Desa (Podes) 2021

Tabel 7.7 Banyaknya Sarana Lembaga Keuangan Yang Beroperasi Menurut Desa/Kelurahan dan Jenisnya di Kecamatan Lebong Atas, 2021

Desa/Kelurahan	Bank Umum Pemerintah	Bank Umum Swasta	Bank Perkreditan Rakyat
(1)	(2)	(3)	(4)
Tik Tebing	0	0	0
Tabek Blau	0	0	0
Tabek Blau I	0	0	0
Daneu	0	0	0
Sukau Kayo	0	0	0
Blau	0	0	0
Jumlah	0	0	0

Sumber : BPS, Pendataan Potensi Desa (Podes) 2021

Tabel 7.8 Banyaknya Sarana Lembaga Keuangan Bukan Bank Yang Beroperasi Menurut Desa/Kelurahan dan Jenisnya di Kecamatan Lebong Atas, 2021

Desa/Kelurahan	Koperasi Unit desa (KUD)	Koperasi Industri Kecil dan Kerajinan Rakyat (Kopinkra)	Koperasi Simpan Pinjam (Kospin)	Koperasi Lainnya
(1)	(2)	(3)	(4)	(5)
Tik Tebing	0	0	0	0
Tabek Blau	0	0	0	0
Tabek Blau I	1	0	0	0
Daneu	0	0	1	0
Sukau Kayo	0	0	0	0
Blau	0	0	0	0
Jumlah	1	0	1	0

Sumber : BPS, Pendataan Potensi Desa (Podes) 2021

KEUANGAN

BAB 8



BAB VIII. KEUANGAN

Pajak Bumi dan Bangunan (PBB) adalah Pajak Negara yang dikenakan terhadap objek pajak berupa tanah dan atau bangunan yang didasarkan pada azas kenikmatan dan manfaat. Pajak Bumi dan Bangunan (PBB) merupakan salah satu sumber penerimaan negara yang penting bagi pelaksanaan dan peningkatan pembangunan nasional untuk meningkatkan kemakmuran dan kesejahteraan rakyat.

Setiap tahun terjadi peningkatan jumlah wajib pajak (PBB) dan target Pajak Bumi dan Bangunan (PBB) di Kecamatan Lebong Atas. Pada tahun 2019 terjadi kenaikan sebanyak 3 wajib pajak dibandingkan dengan tahun sebelumnya, sedangkan pada tahun 2020 terjadi kenaikan sebanyak 11 wajib pajak, sedangkan pada tahun 2021 terjadi kenaikan sebanyak 17 wajib pajak dibandingkan dengan tahun sebelumnya. Untuk target Pajak Bumi dan Bangunan (PBB) Pada tahun 2018 terjadi penurunan sebesar 336.781,- tahun 2019 terjadi penurunan target sebesar Rp. 115.363,- pada tahun 2020 terjadi kenaikan sebesar Rp. 64.067,- sedangkan pada tahun 2021 terjadi kenaikan target Rp. 143.359,- dibanding tahun sebelumnya. Untuk realisasi Pajak Bumi dan Bangunan (PBB) pada tahun 2021 yaitu sebesar 99,6 % dari target yang sudah ditetapkan. Pajak Bumi dan Bangunan (PBB) memiliki arti penting sebagai modal dalam pembangunan.

Tabel 8.1 Jumlah Wajib Pajak, Target dan Realisasi Pajak Bumi dan Bangunan Di Kecamatan Lebong Atas, 2017-2021

Tahun	Jumlah Wajib Pajak	Target (Rp)	Realisasi	
			(Rp)	%
(1)	(2)	(3)	(4)	(5)
2017	1 784	32 328 706	31 824 881	98,4
2018	1 819	32 665 487	32 665 487	100
2019	1 822	32 550 124	32 046 299	98,5
2020	1 833	32 614 191	32 447 674	99,5
2021	1 850	32 757 550	31 636 400	96,6

Sumber : Dinas Pendataan, Pengelolaan Keuangan dan Aset Daerah Kabupaten Lebong

ST 2023
SENSUS PERTANIAN

BerAKHLAK

Berorientasi Pelayanan Akuntabel Kompeten
Harmonis Loyal Adaptif Kolaboratif

DATA

MENCERDASKAN BANGSA

<https://lebongkab.bps.go.id>



**BADAN PUSAT STATISTIK
KABUPATEN LEBONG**

Jalan Raya Komplek Perkantoran Jalur Dua - Tubei
Website: <https://lebongkab.bps.go.id>; e-mail: bps1707@gbps.go.id