

KATALOG : 1102001.7104042

BEO SELATAN DALAM ANGKA 2016



**BADAN PUSAT STATISTIK
KABUPATEN KEPULAUAN TALAUD**
Statistics of Talaud Regency



**BEO SELATAN
DALAM ANGKA 2016**

Beo Selatan Dalam Angka 2016

Katalog dalam Terbitan

I S B N : 978-602-0843-16-2
Nomor Publikasi : 1102001.7104042

Ukuran Buku : 14,8 Cm X 21 Cm
Jumlah Halaman : 110 halaman + x

Naskah :
Penanggungjawab Statistik Kecamatan Beo Selatan


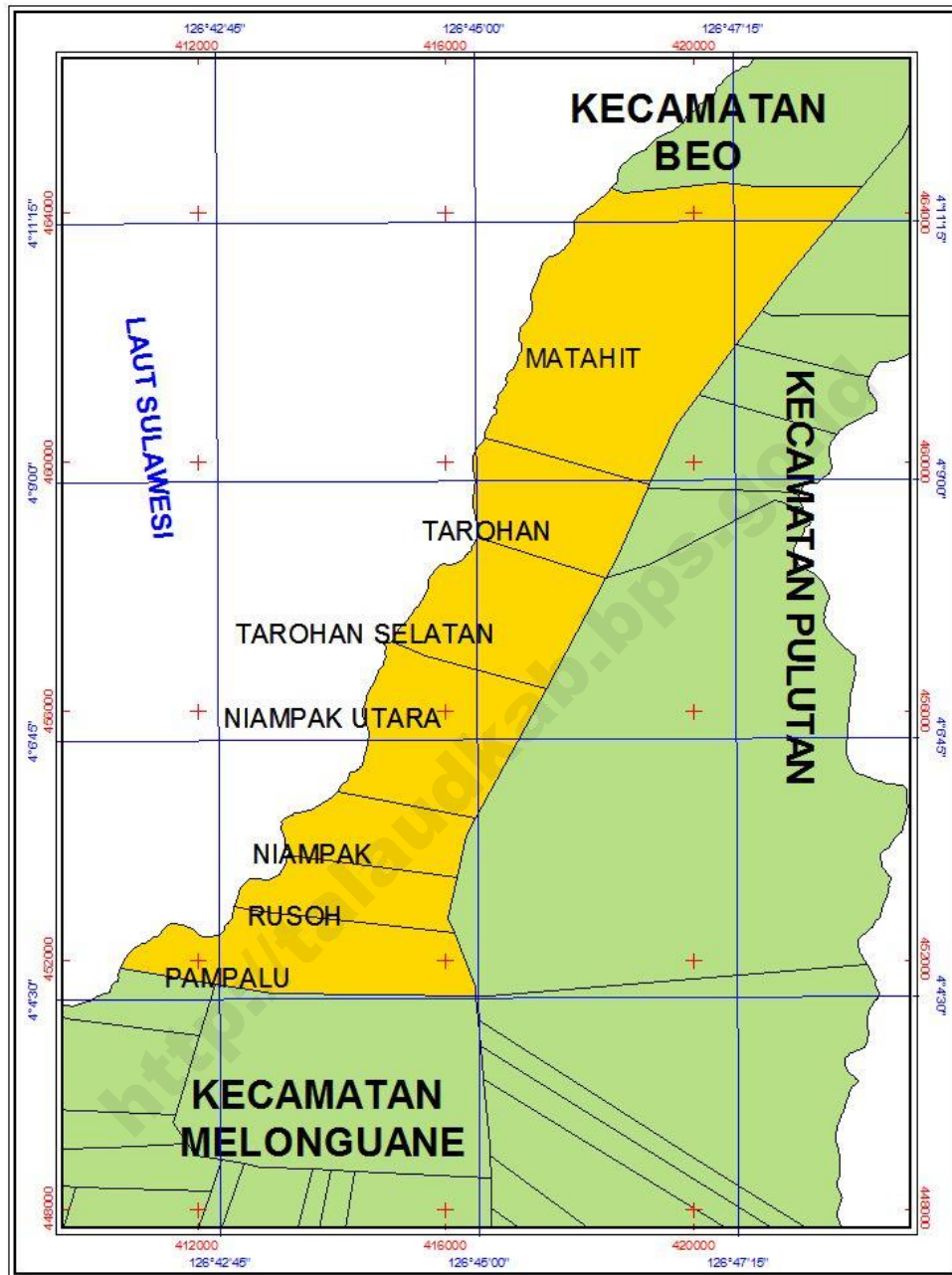
Penyunting / Editor :
Seksi Integrasi Pengolahan dan Diseminasi Statistik

Desain Cover :
Seksi Integrasi Pengolahan dan Diseminasi Statistik

Diterbitkan oleh :
©BPS Kabupaten Kepulauan Talaud

Dilarang mengumumkan, mendistribusikan,
mengomunikasikan, dan/atau menggandakan sebagian
atau seluruh isi buku ini untuk tujuan komersial tanpa
izin tertulis dari Badan Pusat Statistik

Kecamatan Beo Selatan



KATA SAMBUTAN

Saya menyambut dengan gembira penerbitan buku Beo Selatan Dalam Angka 2016. Tersedianya data yang akurat sangat membantu dalam perencanaan, pelaksanaan, penyediaan, dan pengawasan pembangunan.

Dengan tersedianya publikasi ini kita akan memiliki inventaris sumber data yang tepat dan sama sebagai potret kecamatan. Oleh karena itu, publikasi ini dapat dimanfaatkan sebagai bagian dari perencanaan secara sistimatis, menyeluruh, dan terpadu.

Saya mengucapkan banyak terimakasih kepada Koordinator Statistik Kecamatan Beo Selatan yang telah membantu serta memberikan sumbangan pemikiran dan tenaga, sehingga publikasi ini dapat terselesaikan.

Akhirnya saya mengharapkan agar publikasi ini dapat terwujud secara berkesinambungan sehingga kita senantiasa mempunyai visi dan misi data yang sama, sekaligus dapat diinformasikan kepada masyarakat dan instansi yang memerlukannya.

Semoga buku ini bermanfaat bagi kita semua.

Melonguane , Juli 2016

Kepala Badan Pusat Statistik
Kabupaten Kepulauan Talaud

Norma Olga Frida Regar, S.Si

KATA PENGANTAR

Dengan memanjatkan puji syukur kehadiran Tuhan Yang Maha Esa, publikasi Beo Selatan Dalam Angka 2016 dapat terselesaikan yang merupakan tugas pokok dari Koordinator Statistik Kecamatan.

Beo Selatan Dalam Angka 2016 adalah publikasi tahunan yang menyajikan dan memberikan gambaran tentang keadaan geografis, ciri-ciri dan keadaan sosial ekonomi penduduk, serta keadaan sosial perekonomian kecamatan.

Buku publikasi ini dapat terwujud berkat kerjasama dan bantuan dari berbagai pihak baik instansi pemerintah maupun swasta. Atas bantuan ini disampaikan penghargaan dan ucapkan terimakasih yang sebesar besarnya.

Pada kesempatan ini diucapkan terima kasih kepada Pemerintahan Kecamatan Beo Selatan atas perhatian yang diberikan untuk penerbitan ini.

Disadari bahwa publikasi ini banyak kekurangannya, saran dan kritik membangun dari berbagai pihak untuk perbaikan publikasi ini sangat kami harapkan.

Semoga penyajian data statistik dalam publikasi ini bermanfaat bagi kita.

Tarohan, Juli 2015

Penanggung Jawab Kecamatan
Beo Selatan

Yola Christhy Larinse, SST

DAFTAR ISI

Kata Sambutan	IV
Kata Pengantar	V
Daftar Isi	VI
Daftar Tabel	VII
Bab I	Keadaan Geografis 1
Bab II	Pemerintahan 5
Bab III	Penduduk dan Ketenagakerjaan 13
Bab IV	Sosial 25
Bab V	Pertanian 55
Bab VI	Industri 85
Bab VII	Perdagangan 91
Bab VIII	Transportasi 95
Bab IX	Keuangan dan Harga – harga 107

DAFTAR TABEL

Tabel	Judul	Halaman
1.1	Letak Geografis di Kecamatan Beo Selatan 2015	3
1.2	Luas Desa/Kelurahan di Kecamatan Beo Selatan 2015	4
2.1	Pejabat yang Pernah Memerintah di Kecamatan Beo Selatan 2015	7
2.2	Komposisi Personil Kantor Camat di Kecamatan Beo Selatan 2015	8
2.3	Nama Kepala Desa dan Sekertaris Desa di Kecamatan Beo Selatan 2015	9
2.4	Tipe Desa/Kelurahan dan Jumlah Lindongan/Lingkungan di Kecamatan Beo Selatan 2015	10
2.5	Jumlah Penduduk dan Pemilih di Kecamatan Beo Selatan 2015	11
3.1	Jumlah penduduk, Luas, dan Kepadatan Penduduk di Kecamatan Beo Selatan 2015	15
3.2	Penduduk Menurut Jenis Kelamin di Kecamatan Beo Selatan 2015	16
3.3	Penduduk Menurut Jenis Kelamin dan Sex Ratio di Kecamatan Beo Selatan 2015	17
3.4	Penduduk Menurut Jenis Kelamin dan Kelompok Umur di Kecamatan Beo Selatan 2015	18
3.5	Jumlah Dusun, Rumah Tangga, Penduduk dan Penduduk per Rumah Tangga di Kecamatan Beo Selatan 2015	19
3.6	Penduduk Menurut Jenis kelamin dan Kewarganegaraan di Kecamatan Beo Selatan 2015	20
3.7	Banyaknya Kelahiran, Kematian, dan Perpindahan Penduduk di Kecamatan Beo Selatan 2015	21
3.8	Banyaknya Pegawai Negeri Sipil Menurut Golongan di Kecamatan Beo Selatan 2015	22
3.9	Banyaknya Penduduk Menurut Mata Pencaharian di Kecamatan Beo Selatan 2015	23
4.1	Banyaknya TK, Guru, dan Murid di Kecamatan Beo Selatan 2015	27
4.2	Banyaknya SD, Guru, dan Murid di Kecamatan Beo Selatan 2015	28
4.3	Banyaknya Gedung SD, Ruang Kelas, dan Kelas di Kecamatan Beo Selatan 2015	29
4.4	Banyaknya Murid SD Menurut Kelas di Kecamatan Beo Selatan 2015	30
4.5	Banyaknya SLTP, Guru, dan Murid di Kecamatan Beo Selatan 2015	31

4.6	Banyaknya Gedung SLTP, Ruang Kelas, dan Kelas di Kecamatan Beo Selatan 2015	32
4.7	Banyaknya Murid SLTP Menurut Kelas di Kecamatan Beo Selatan 2015	33
4.8	Banyaknya SLTA, Guru, dan Murid di Kecamatan Beo Selatan 2015	34
4.9	Banyaknya Gedung SLTA, Ruang Kelas, dan Kelas di Kecamatan Beo Selatan 2015	35
4.10	Banyaknya Murid SLTA Menurut Kelas di Kecamatan Beo Selatan 2015	36
4.11	Banyaknya Rumah Sakit, Puskesmas, Balai Pengobatan di Kecamatan Beo Selatan 2015	37
4.12	Banyaknya Tenaga Kesehatan di Kecamatan Beo Selatan 2015	38
4.13	Banyaknya Posyandu, Apotik, dan Toko Obat di Kecamatan Beo Selatan 2015	39
4.14	Banyaknya Penderita Penyakit Berdasarkan Jenisnya di Kecamatan Beo Selatan 2015	40
4.15	Hasil Imunisasi di Kecamatan Beo Selatan 2015	41
4.16	Jumlah Target dan Hasil Imunisasi di Kecamatan Beo Selatan 2015	42
4.17	Banyaknya Klinik KB, Tenaga Medis, Tenaga PLKB, dan PUS di Kecamatan Beo Selatan 2015	44
4.18	Banyaknya Akseptor Aktif Menurut Alat Kontrasepsi di Kecamatan Beo Selatan 2015	45
4.19	Banyaknya Pencapaian KB di Kecamatan Beo Selatan 2015	47
4.20	Banyaknya Penduduk Menurut Agama yang Dianutnya di Kecamatan Beo Selatan 2015	49
4.21	Banyaknya Tempat Ibadah di Kecamatan Beo Selatan 2015	51
4.22	Banyaknya Nikah, Talak, Rujuk, dan Cerai di Kecamatan Beo Selatan 2015	53
4.23	Banyaknya Bangunan Rumah Berdasarkan Jenisnya di Kecamatan Beo Selatan 2015	54
5.1	Luas Panen, Produksi, dan Rata-rata Produksi Jagung di Kecamatan Beo Selatan 2015	57
5.2	Luas Panen, Produksi, dan Rata-rata Produksi Ubi Kayu di Kecamatan Beo Selatan 2015	58
5.3	Luas Panen, Produksi, dan Rata-rata Produksi Ubi Jalar di Kecamatan Beo Selatan 2015	59
5.4	Luas Panen, Produksi, dan Rata-rata Produksi Kacang Tanah di Kecamatan Beo Selatan 2015	60
5.5	Luas Panen, Produksi, dan Rata-rata Produksi Sayur-sayuran di Kecamatan Beo Selatan 2015	61

5.6	Luas Panen, Produksi, dan Rata-rata Produksi Kacang Hijau di Kecamatan Beo Selatan 2015	62
5.7	Banyaknya Pohon Durian, Produksi, dan Produktivitasnya di Kecamatan Beo Selatan 2015	63
5.8	Banyaknya Pohon Mangga, Produksi, dan Produktivitasnya di Kecamatan Beo Selatan 2015	64
5.9	Banyaknya Pohon Langsa, Produksi, dan Produktivitasnya di Kecamatan Beo Selatan 2015	65
5.10	Banyaknya Pohon Jeruk, Produksi, dan Produktivitasnya di Kecamatan Beo Selatan 2015	66
5.11	Banyaknya Pohon Pisang, Produksi, dan Produktivitasnya di Kecamatan Beo Selatan 2015	67
5.12	Banyaknya Pohon Nenas, Produksi, dan Produktivitasnya di Kecamatan Beo Selatan 2015	68
5.13	Banyaknya Pohon Salak, Produksi, dan Produktivitasnya di Kecamatan Beo Selatan 2015	69
5.14	Banyaknya Pohon Pepaya, Produksi, dan Produktivitasnya di Kecamatan Beo Selatan 2015	70
5.15	Banyaknya Pohon Rambutan, Produksi, dan Produktivitasnya di Kecamatan Beo Selatan 2015	71
5.16	Luas Areal Perkebunan Rakyat per Jenis Tanaman di Kecamatan Beo Selatan 2015	72
5.17	Produksi Perkebunan Rakyat per Jenis Tanaman di Kecamatan Beo Selatan 2015	73
5.18	Luas Areal Tanaman Kelapa dan Banyaknya Pohon di Kecamatan Beo Selatan 2015	74
5.19	Luas Areal Tanaman Cengkeh dan Banyaknya Pohon di Kecamatan Beo Selatan 2015	76
5.20	Luas Areal Tanaman Pala dan Banyaknya Pohon di Kecamatan Beo Selatan 2015	78
5.21	Banyaknya Populasi Ternak Menurut Jenisnya di Kecamatan Beo Selatan 2015	80
5.22	Banyaknya Populasi Unggas Menurut Jenisnya di Kecamatan Beo Selatan 2003	81
5.23	Banyaknya Rumah Tangga Usaha Perikanan di Kecamatan Beo Selatan 2015	82
5.24	Banyaknya Perahu/Kapal Penangkap Ikan di Kecamatan Beo Selatan 2015	83
6.1	Banyaknya Usaha Industri Kecil dan Kerajinan Rumah Tangga di Kecamatan Beo Selatan 2015	87
6.2	Banyaknya Pelanggan Listrik Menurut Jenis Pelanggan di Kecamatan Beo Selatan 2015	89
7.1	Banyaknya Pasar, Toko, Warung/Kios, dan Restoran/Rumah Makan di Kecamatan Beo Selatan 2015	93
8.1	Keadaan Jalan Menurut Lapisan Permukaan dan Jenis Jalan di Kecamatan Beo Selatan 2015	97

8.2	Keadaan Jalan Menurut Permukaan dan Jenis Jalan di Kecamatan Beo Selatan 2015	99
8.3	Panjang dan Jumlah Jembatan Menurut Konstruksi di Kecamatan Beo Selatan 2015	101
8.4	Banyaknya Kendaraan Bermotor dan Tidak Bermotor di Kecamatan Beo Selatan 2015	103
8.5	Banyaknya Sarana Komunikasi di Kecamatan Beo Selatan 2015	105
9.1	Harga Rata-rata Sembilan Bahan Pokok di Kecamatan Beo Selatan 2015	109

<http://talaudkab.bps.go.id>

KEADAAN GEOGRAFIS

1



**Matahit adalah desa dengan luas terbesar
di Kecamatan Beo Selatan**

Tabel : 1.1.

Letak Geografis
Kecamatan Beo Selatan
2015

A. Kecamatan Beo Selatan Terletak Antara :

$4^{\circ} 5' 11,04''$	–	$4^{\circ} 10' 18,12''$	Lintang Utara
$126^{\circ} 42' 55,8''$	–	$126^{\circ} 45' 25,56''$	Bujur Timur

B. Kecamatan Beo Selatan Berbatasan Langsung dengan :

Sebelah Utara	:	Berbatasan dengan Kecamatan Beo
Sebelah Timur	:	Berbatasan dengan Kecamatan Pulutan
Sebelah Selatan	:	Berbatasan dengan Desa Tarohan
Sebelah Barat	:	Berbatasan dengan Laut Sulawesi

C. Jarak Ibukota Kecamatan ke Ibukota Propinsi : 208 mil laut
Jarak Ibukota Kecamatan ke Ibukota Kabupaten : 16 km
Jarak Ibukota Kecamatan ke Desa :

Tarohan	–	Matahit	:	4	km
	–	Tarohan	:	-	km
	–	Tarohan Selatan	:	-	km
	–	Niampak Utara	:	5	km
	–	Niampak	:	5	km
	–	Rusoh	:	18	km
	–	Pampalu	:	19	km

Sumber : Kantor Camat dan Data PODES 2014

Keadaan Geografis

Tabel : 1.2.

Luas Desa/Kelurahan
Kecamatan Beo Selatan
2013 - 2015

Desa/Kelurahan	Luas (Km ²)	Persentase (%)
[1]	[2]	[3]
1. Pampalu	9,70	15,19
2. Rusoh	13,36	20,92
3. Niampak	1,80	2,82
4. Niampak Utara	6,80	10,65
5. Tarohan	2,89	4,52
6. Tarohan Selatan	11,68	18,29
7. Matahit	17,64	27,62
Jumlah	63,87	100,00
2014	63,87	100,00
2013	63,87	100,00

Sumber : Kantor Camat dan Data PODES 2014

PEMERINTAHAN

2



**Seluruh desa di Kecamatan Beo Selatan
sampai dengan tahun 2015 bertipe Swadaya**

Tabel : 2.1. Pejabat yang Pernah Memerintah
Di Kecamatan Beo Selatan
Tahun 2007 - 2015

Nama Pejabat	Jabatan	Tahun
[1]	[2]	[3]
1. F. Pangendaheng	Camat	2007-2009
2. H. G. Lalintia, SH	Camat	2009-2012
3. Djemi L. Laluraa, SH, MH	Camat	2012 - 2013
4. Fredrik E. Binilang, S.Sos	Camat	2014 – 2015
5. Denny M. Essing, SE	Camat	2015 - sekarang

Sumber : Kantor Camat Beo Selatan

Pemerintahan

Tabel : 2.2.

Komposisi Personil Kantor Camat
Di Kecamatan Beo Selatan
Tahun 2015

Nama	Pangkat/ Golongan	Jabatan
[1]	[2]	[3]
1. Denny M. Essing, SE	Penata/IIIC	Camat
2. Stelly Wala, A.md	Penata/IIIC	Sekretaris Camat
3. Apson Awalo, S.IP	Penata Tkt I/IIIB	Kasie PMD
4. Sandra Maradesa, S.AP	Penata Tkt I/IIIB	Kasubag Keuangan
5. Patner Andasia, S.ST	Penata Tkt I/IIIB	Kasie Pelum dan Kesos
6. Jois K. Nangaro, SH	Penata Tkt I/IIIB	Kasie Trantib
7. Jumietra U. Nabi, A.Ma.Te	Pengatur Tkt I/IID	Staf
8. David P. Tamawiwiy	Pengatur/IIC	Petugas Pajak
9. Erpin Lalintia	Pengatur/IIC	Pengurus Barang
10. Joner Sasumbala	Pengatur Muda Tkt I/IIIB	Bendahara Pengeluaran
11. Bethoven T. Daranding	Pengatur Muda /IIA	Penyimpan Barang
12. Marhanice Malensang	Pengatur Muda /IIA	Staf
13. Ani Yulce Suluge	Pengatur Muda /IIA	Staf
14. Sevelin M. L. Pangalasen	Pengatur Muda /IIA	Staf
15. Serni Mangule	Juru / IC	Staf

Sumber : Kantor Camat Beo Selatan

Tabel : 2.3. Nama Kepala Desa dan Sekretaris Desa
Di Kecamatan Beo Selatan
Tahun 2015

Desa/Kelurahan	Nama Kepala Desa	Nama Sekretaris Desa
[1]	[2]	[3]
1. Pampalu	Mangaleda Malee	Zeth Malee
2. Rusoh	Abraham Amanga	Darwin Taliuan
3. Niampak	Noh. P. Maradesa	Deky Riung
4. Niampak Utara	Jelisa Maradesa	Novri Sawil
5. Tarohan	Rismen Lumendang	Djodi Parauba
6. Tarohan Selatan	Serni Mangule	Oktavianus Bawental
7. Matahit	Deddy Tuang	Berthus Niomba

Sumber : Kantor Desa Se-Kecamatan Beo Selatan

Pemerintahan

Tabel : 2.4. Tipe Desa/Kelurahan, Status dan Jumlah Lindongan/Lingkungan
Di Kecamatan Beo Selatan
Tahun 2015

Desa/Kelurahan	Tipe Desa/ Kelurahan	Status Swadaya/ Swakarya/Swasembada	Jumlah Lindongan/ Lingkungan
[1]	[2]	[3]	[4]
1. Pampalu	Desa	Swadaya	3
2. Rusoh	Desa	Swadaya	3
3. Niampak	Desa	Swadaya	3
4. Niampak Utara	Desa	Swadaya	3
5. Tarohan	Desa	Swadaya	3
6. Tarohan Selatan	Desa	Swadaya	3
7. Matahit	Desa	Swadaya	3
Jumlah			21

Sumber : Kantor Camat Beo Selatan

Tabel : 2.5. Jumlah Penduduk dan Pemilih
Di Kecamatan Beo Selatan
2013 - 2015

Desa/Kelurahan	Penduduk	Pemilih
[1]	[2]	[3]
1. Pampalu	539	396
2. Rusoh	624	481
3. Niampak	571	428
4. Niampak Utara	547	404
5. Tarohan	695	552
6. Tarohan Selatan	524	381
7. Matahit	601	458
Jumlah	4 101	3 100
2014	3 894	2 917
2013	4 123	2 387

Sumber : Sekretariat PPS Kecamatan Beo Selatan

PENDUDUK DAN KETENAGAKERJAAN

3

1.934



2.167



**Penduduk Kecamatan Beo Selatan
pada tahun 2015
lebih didominasi oleh Laki-Laki**

Penduduk dan Ketenagakerjaan

Tabel : 3.1. Jumlah Penduduk, Luas, dan Kepadatan Penduduk
Di Kecamatan Beo Selatan
Tahun 2013 - 2015

Desa/Kelurahan	Jumlah Penduduk	Luas (Km ²)	Kepadatan (Jiwa/Km ²)
[1]	[2]	[3]	[4]
1. Pampalu	539	9,70	55,57
2. Rusoh	624	13,36	46,71
3. Niampak	571	1,80	317,22
4. Niampak Utara	547	6,80	80,44
5. Tarohan	695	2,89	240,48
6. Tarohan Selatan	524	11,68	44,86
7. Matahit	601	17,64	34,07
Jumlah	4 101	63,87	64,21
2013	3 894	63,87	60,96
2015	4 123	63,87	64,55

Sumber : Registrasi Penduduk

Penduduk dan Ketenagakerjaan

Tabel : 3.2.

Penduduk Menurut Jenis Kelamin

Di Kecamatan Beo Selatan

Tahun 2013 - 2015

Desa/Kelurahan	Penduduk		Jumlah
	Laki-laki	Perempuan	
[1]	[2]	[3]	[4]
1. Pampalu	278	261	539
2. Rusoh	337	287	624
3. Niampak	291	280	571
4. Niampak Utara	280	267	547
5. Tarohan	376	319	695
6. Tarohan Selatan	292	232	524
7. Matahit	313	288	601
Jumlah	2 167	1 934	4 101
2014	2 019	1 875	3 894
2013	2 121	2 002	4 123

Sumber : Registrasi Penduduk

Penduduk dan Ketenagakerjaan

Tabel : 3.3. Penduduk Menurut Jenis Kelamin dan Sex Ratio
Di Kecamatan Beo Selatan
Tahun 2013 - 2015

Desa/Kelurahan	Penduduk		Jumlah	Sex Ratio
	Laki-laki	Perempuan		
[1]	[2]	[3]	[4]	[5]
1. Pampalu	278	261	539	106
2. Rusoh	337	287	624	117
3. Niampak	291	280	571	103
4. Niampak Utara	280	267	547	104
5. Tarohan	376	319	695	117
6. Tarohan Selatan	292	232	524	125
7. Matahit	313	288	601	108
Jumlah	2 167	1 934	4 101	112
2014	2 019	1 875	3 894	107
2013	2 121	2 002	4 123	105

Sumber : Registrasi Penduduk

Penduduk dan Ketenagakerjaan

Tabel : 3.4. Penduduk Menurut Jenis Kelamin dan Kelompok Umur

Di Kecamatan Beo Selatan

Tahun 2013 - 2015

Kelompok Umur	Penduduk		Jumlah
	Laki-laki	Perempuan	
[1]	[2]	[3]	[4]
0 – 4	172	139	311
5 – 9	187	161	348
10 – 14	177	166	343
15 – 19	192	163	355
20 – 24	167	160	327
25 – 29	199	163	362
30 – 34	173	168	341
35 – 39	160	149	309
40 - 44	144	143	287
45 – 49	134	98	232
50 – 54	115	107	222
55 – 59	107	95	202
60 – 64	85	75	160
65 – 69	84	77	161
70 – 74	40	36	76
75 +	31	34	65
Jumlah	2 167	1 934	4 101
2014	2 019	1 875	3 894
2013	2 121	2 002	4 123

Sumber : Registrasi Penduduk

Penduduk dan Ketenagakerjaan

Tabel : 3.5 Jumlah Dusun, Rumah tangga, Penduduk, dan Penduduk per Rumah tangga Di Kecamatan Beo Selatan Tahun 2013 – 2015

Desa/Kelurahan	Lingkungan/ Dusun	Rumah Tangga	Penduduk	Penduduk Per Rumah Tangga
[1]	[2]	[3]	[4]	[5]
1. Pampalu	3	152	539	5
2. Rusoh	3	179	624	4
3. Niampak	3	156	571	4
4. Niampak Utara	3	148	547	5
5. Tarohan	3	169	695	4
6. Tarohan Selatan	3	125	524	5
7. Matahit	3	261	601	4
Jumlah	21	1 193	4 101	4
2014	21	1 170	3 894	3
2013	21	1 031	4 123	4

Sumber : Registrasi Penduduk

Penduduk dan Ketenagakerjaan

Tabel : 3.6. Penduduk Menurut Jenis Kelamin dan Kewarganegaraan
Di Kecamatan Beo Selatan
Tahun 2013 - 2015

Desa/Kelurahan	WNI		Jumlah	WNA		Jumlah
	Laki-laki	Perempuan		Laki-laki	Perempuan	
[1]	[2]	[3]	[4]	[5]	[6]	[7]
1. Pampalu	278	261	539	-	-	-
2. Rusoh	337	287	624	-	-	-
3. Niampak	291	280	571	-	-	-
4. Niampak Utara	280	267	547	-	-	-
5. Tarohan	376	319	695	-	-	-
6. Tarohan Selatan	292	232	524	-	-	-
7. Matahit	313	288	601	-	-	-
Jumlah	2 167	1 934	4 101			
2014	2 019	1 875	3 894	-	-	-
2013	2 121	2 002	4 123	-	-	-

Sumber : Registrasi Penduduk

Penduduk dan Ketenagakerjaan

Tabel : 3.7. Banyaknya Kelahiran, Kematian, dan Perpindahan Penduduk
Di Kecamatan Beo Selatan
Tahun 2013 - 2015

Desa/Kelurahan	Kelahiran	Kematian	Perpindahan	
			Masuk	Keluar
[1]	[2]	[3]	[4]	[5]
1. Pampalu	5	2	20	1
2. Rusoh	13	10	32	5
3. Niampak	4	1	10	2
4. Niampak Utara	13	4	26	6
5. Tarohan	6	3	19	5
6. Tarohan Selatan	3	1	9	2
7. Matahit	8	5	39	5
Jumlah	52	26	155	25
2014	17	30	26	129
2013	7	5	12	3

Sumber : Registrasi Penduduk

Penduduk dan Ketenagakerjaan

Tabel : 3.8. Banyaknya Pegawai Negeri Sipil Menurut Golongan
Di Kecamatan Beo Selatan
Tahun 2015

Dinas/Instansi/ Lembaga	IV	III	II	I	Jumlah
[1]	[2]	[3]	[4]	[5]	[6]
1. Kantor Camat	-	6	8	1	15
2. Cab. Diknas	-	3	6	-	9
3. Puskesmas	-	4	1	-	5
4. KUA	-	-	-	-	-
5. Puskesmas Kalasuge	-	-	-	-	-
6. Koramil	1	1	1	-	3
7. Polsek	-	-	-	-	-
8. Rutan	-	-	-	-	-
9. Guru	17	32	3	-	52
10. TVRI	-	-	-	-	-
11. Meteorologi	-	-	-	-	-
12. Bandara	-	-	-	-	-
13. Pelabuhan	-	-	-	-	-
14. Pos LAJR	-	-	-	-	-
15. Kantor Pos	-	-	-	-	-
16. Bea Cukai	-	-	-	-	-
17. Disbun	-	-	-	-	-
18. Mantis/KSK	-	-	-	-	-
19. Mantri Tani	-	4	-	-	4
20. PLKB	-	-	-	-	-
21. SKB	-	1	-	-	1
22. BRI	-	-	-	-	-
23. POLRI	-	-	-	-	-

Sumber : Kantor Desa Se- Kecamatan Beo Selatan

Penduduk dan Ketenagakerjaan

Tabel : 3.9. Banyaknya Penduduk Menurut Mata Pencaharian
Di Kecamatan Beo Selatan
Tahun 2013 - 2015

Desa/Kelurahan	Petani	Nelayan	Pedagang	PNS
[1]	[2]	[3]	[4]	[5]
1. Pampalu	191	68	5	8
2. Rusoh	355	6	8	8
3. Niampak	154	28	8	34
4. Niampak Utara	119	10	8	17
5. Tarohan	165	5	15	21
6. Tarohan Selatan	71	1	2	24
7. Matahit	144	25	14	7
Jumlah	1 199	143	60	119
2014	1 056	60	69	121
2013	1 271	75	61	117

Sumber : Kantor Desa Se- Kecamatan Beo Selatan


Penduduk dan Ketenagakerjaan

Tabel : 3.9. Banyaknya Penduduk Menurut Mata Pencapaian
Di Kecamatan Beo Selatan
Tahun 2013 - 2015

Lanjutan

Desa/Kelurahan	Pegawai Swasta	ABRI	Lainnya	Jumlah
[1]	[6]	[7]	[8]	[9]
1. Pampalu	4	1	-	277
2. Rusoh	-	2	245	624
3. Niampak	4	-	7	235
4. Niampak Utara	2	1	9	166
5. Tarohan	15	-	-	221
6. Tarohan Selatan	8	-	-	106
7. Matahit	-	1	334	525
Jumlah	33	5	595	2 154
2014	34	8	1 279	1 321
2013	19	19	148	1 686

Sumber : Kantor Desa Se- Kecamatan Beo Selatan



**Di Kecamatan Beo Selatan
terdapat 18 gereja**

Tabel : 4.1. Banyaknya TK, Guru, dan Murid
Di Kecamatan Beo Selatan
Tahun 2013 - 2015

Desa/Kelurahan	Sekolah	Guru	Murid
[1]	[2]	[3]	[4]
1. Pampalu	-	-	-
2. Rusoh	1	2	12
3. Niampak	1	2	20
4. Niampak Utara	-	-	-
5. Tarohan	-	-	-
6. Tarohan Selatan	1	2	22
7. Matahit	1	1	14
Jumlah	4	7	68
2014	4	5	61
2013	4	5	59

Sumber : Cabang Diknas Kecamatan Beo Selatan

Sosial

Tabel : 4.2. Banyaknya SD, Guru, dan Murid
Di Kecamatan Beo Selatan
Tahun 2013 – 2015

Desa/Kelurahan	Sekolah		Guru		Murid	
	Negeri	Swasta	Negeri	Swasta	Negeri	Swasta
[1]	[2]	[3]	[4]	[5]	[6]	[7]
1. Pampalu	1	-	11	-	55	-
2. Rusoh	-	1	-	7	-	58
3. Niampak	1	-	10	-	107	-
4. Niampak Utara	-	-	-	-	-	-
5. Tarohan	1	-	11	-	79	-
6. Tarohan Selatan	-	1	-	9	-	44
7. Matahit	1	-	12	-	91	-
Jumlah	4	2	44	16	332	102
2014	5	1	43	6	386	56
2013	4	2	40	7	315	106

Sumber : Cabang Diknas Kecamatan Beo Selatan

Tabel : 4.3. Banyaknya Gedung SD, Ruang Kelas, dan Kelas
Di Kecamatan Beo Selatan
Tahun 2013 – 2015

Desa/Kelurahan	Gedung		Ruang Kelas		Kelas	
	Negeri	Swasta	Negeri	Swasta	Negeri	Swasta
[1]	[2]	[3]	[4]	[5]	[6]	[7]
1. Pampalu	1	-	6	-	6	-
2. Rusoh	-	1	-	6	-	6
3. Niampak	1	-	6	-	6	-
4. Niampak Utara	-	-	-	-	-	-
5. Tarohan	1	-	6	-	6	-
6. Tarohan Selatan	-	1	-	6	-	6
7. Matahit	1	-	6	-	6	-
Jumlah	4	2	24	12	24	12
2014	4	2	32	16	24	12
2013	4	2	24	12	24	12

Sumber : Cabang Diknas Kecamatan Beo Selatan

Tabel : 4.4.

Banyaknya Murid SD Menurut Kelas
 Di Kecamatan Beo Selatan
 Tahun 2013 – 2015

Desa/Kelurahan	Kelas						Jumlah
	I	II	III	IV	V	VI	
[1]	[2]	[3]	[4]	[5]	[6]	[7]	[8]
1. Pampalu	9	12	15	6	5	8	55
2. Rusoh	13	8	8	6	12	11	58
3. Niampak	24	15	18	15	24	17	113
4. Niampak Utara	-	-	-	-	-	-	-
5. Tarohan	10	16	10	8	14	15	73
6. Tarohan Selatan	6	4	5	8	10	11	44
7. Matahit	5	15	15	17	21	18	91
Jumlah	67	67	70	57	86	80	434
2014	76	72	73	71	184	82	442
2013	55	58	78	81	80	69	421

Sumber : Cabang Diknas Kecamatan Beo Selatan

Tabel : 4.5. Banyaknya SLTP, Guru, dan Murid
Di Kecamatan Beo Selatan
Tahun 2013 - 2015

Desa/Kelurahan	Sekolah		Guru		Murid	
	Negeri	Swasta	Negeri	Swasta	Negeri	Swasta
[1]	[2]	[3]	[4]	[5]	[6]	[7]
1. Pampalu	-	-	-	-	-	-
2. Rusoh	-	-	-	-	-	-
3. Niampak	1	-	13	-	114	-
4. Niampak Utara	-	-	-	-	-	-
5. Tarohan	1	-	14	-	71	-
6. Tarohan Selatan	-	-	-	-	-	-
7. Matahit	-	-	-	-	-	-
Jumlah	2	-	27	-	185	-
2014	3	1	28	6	266	56
2013	2	-	19	-	169	-

Sumber : Cabang Diknas Kecamatan Beo Selatan

Tabel : 4.6. Banyaknya Gedung SLTP, Ruang Kelas, dan Kelas
Di Kecamatan Beo Selatan
Tahun 2013 - 2015

Desa/Kelurahan	Gedung		Ruang Kelas		Kelas	
	Negeri	Swasta	Negeri	Swasta	Negeri	Swasta
[1]	[2]	[3]	[4]	[5]	[6]	[7]
1. Pampalu	-	-	-	-	-	-
2. Rusoh	-	-	-	-	-	-
3. Niampak	1	-	8	-	5	-
4. Niampak Utara	-	-	-	-	-	-
5. Tarohan	1	-	6	-	3	-
6. Tarohan Selatan	-	-	-	-	-	-
7. Matahit	-	-	-	-	-	-
Jumlah	2	-	14	-	8	-
2014	2	-	12	-	12	-
2013	2	-	12	-	11	-

Sumber : Cabang Diknas Kecamatan Beo Selatan

Tabel : 4.7. **Banyaknya Murid SLTP Menurut Kelas
Di Kecamatan Beo Selatan
Tahun 2013 - 2015**

Desa/Kelurahan	Kelas			Jumlah
	I	II	III	
[1]	[2]	[3]	[4]	[5]
1. Pampalu	-	-	-	-
2. Rusoh	-	-	-	-
3. Niampak	45	41	28	114
4. Niampak Utara	-	-	-	-
5. Tarohan	27	24	20	71
6. Tarohan Selatan	-	-	-	-
7. Matahit	-	-	-	-
Jumlah	72	65	48	185
2014	70	52	70	192
2013	50	66	53	169

Sumber : Cabang Diknas Kecamatan Beo Selatan

Tabel : 4.8. Banyaknya SLTA, Guru, dan Murid
Di Kecamatan Beo Selatan
Tahun 2013 - 2015

Desa/Kelurahan	Sekolah		Guru		Murid	
	Negeri	Swasta	Negeri	Swasta	Negeri	Swasta
[1]	[2]	[3]	[4]	[5]	[6]	[7]
1. Pampalu	-	-	-	-	-	-
2. Rusoh	-	-	-	-	-	-
3. Niampak	1	-	27	-	86	-
4. Niampak Utara	-	-	-	-	-	-
5. Tarohan	-	-	-	-	-	-
6. Tarohan Selatan	-	-	-	-	-	-
7. Matahit	-	-	-	-	-	-
Jumlah	1	-	27	-	86	-
2014	2	-	19	-	192	-
2013	-	1	-	1	-	101

Sumber : Cabang Diknas Kecamatan Beo Selatan

Tabel : 4.9. Banyaknya Gedung SLTA, Ruang Kelas, dan Kelas
Di Kecamatan Beo Selatan
Tahun 2013 - 2015

Desa/Kelurahan	Gedung		Ruang Kelas		Kelas	
	Negeri	Swasta	Negeri	Swasta	Negeri	Swasta
[1]	[2]	[3]	[4]	[5]	[6]	[7]
1. Pampalu	-	-	-	-	-	-
2. Rusoh	-	-	-	-	-	-
3. Niampak	1	-	9	-	6	-
4. Niampak Utara	-	-	-	-	-	-
5. Tarohan	-	-	-	-	-	-
6. Tarohan Selatan	-	-	-	-	-	-
7. Matahit	-	-	-	-	-	-
Jumlah	1	-	9	-	6	-
2014	1	-	6	-	6	-
2013	-	1	-	3	-	3

Sumber : Cabang Diknas Kecamatan Beo Selatan

Tabel : 4.11. Banyaknya Rumah Sakit, Puskesmas, dan Balai Pengobatan
Di Kecamatan Beo Selatan
Tahun 2013 - 2015

Desa/Kelurahan	Rumah Sakit	Puskesmas			Balai Pengobatan		
		Umum	Pem bantu	Keliling	Umum	Poskesdes Lainnya	
[1]	[2]	[3]	[4]	[5]	[6]	[7]	[8]
1. Pampalu	-	-	-	-	-	1	-
2. Rusoh	-	-	-	-	-	1	-
3. Niampak	-	-	1	-	-	-	-
4. Niampak Utara	-	-	-	-	-	-	-
5. Tarohan	-	1	1	-	-	-	-
6. Tarohan Selatan	-	-	-	-	-	-	-
7. Matahit	-	-	-	-	-	1	-
Jumlah	-	1	2	-	-	3	-
2014	-	1	2	-	1	-	-
2013	-	1	1	1	-	3	-

Sumber : Puskesmas Kecamatan Beo Selatan

Tabel : 4.12.

Banyaknya Tenaga Kesehatan

Di Kecamatan Beo Selatan

Tahun 2013 - 2015

Desa/Kelurahan	Dokter	Dokter Gigi	Apoteker	Sarjana Kesehatan	Paramedis	Non Paramedis
[1]	[2]	[3]	[4]	[5]	[6]	[7]
1. Pampalu	-	-	-	-	-	-
2. Rusoh	-	-	-	-	-	-
3. Niampak	-	-	-	-	-	-
4. Niampak Utara	-	-	-	-	-	-
5. Tarohan	1	-	-	1	12	-
6. Tarohan Selatan	-	-	-	-	-	-
7. Matahit	-	-	-	-	-	-
Jumlah	1	-	-	1	12	-
2014	1	-	-	3	10	-
2013	1	-	-	1	11	1

Sumber : Puskesmas Kecamatan Beo Selatan

Tabel : 4.13. Banyaknya Posyandu, Apotik, dan Toko Obat
Di Kecamatan Beo Selatan
Tahun 2013 - 2015

Desa/Kelurahan	Posyandu	Apotik	Toko Obat
[1]	[2]	[3]	[4]
1. Pampalu	1	-	-
2. Rusoh	1	-	-
3. Niampak	1	-	-
4. Niampak Utara	1	-	-
5. Tarohan Selatan	1	-	-
6. Tarohan	1	-	-
7. Matahit	1	-	-
Jumlah	7	-	-
2014	7	-	-
2013	7	-	-

Sumber : Puskesmas Kecamatan Beo Selatan

Tabel : 4.14. Banyaknya Penderita Penyakit Berdasarkan Jenisnya
Di Kecamatan Beo Selatan
Tahun 2011 - 2015

Jenis Penyakit	2011	2012	2013	2014	2015
[1]	[2]	[3]	[4]	[5]	[6]
1. TBC	93	21	43	*	32
2. ISPA	440	410	56	*	526
3. Hepatitis	-	-	-	*	3
4. Kusta	-	-	-	*	2
5. Tipus	-	-	-	*	115
6. Tetanus	-	-	-	*	1
7. Arthritis Rematoid	-	26	30	*	178
8. Campak	-	-	-	*	-
9. Batuk Rejang	-	-	-	*	29
10. Lumpuh Anak	-	-	-	*	-
11. Kolera	-	-	9	*	-
12. Rabies	-	-	1	*	-
13. Vulmus	-	112	121	*	28
14. Gastritis	416	310	456	*	79
15. Hypertensi	393	292	353	*	279
16. Dermatitis	-	90	101	*	7
17. Malaria	34	-	97	*	-
18. OMA	-	15	-	*	20
19. Diare	73	36	11	*	37
20. Diabetes Militus	5	3	7	*	87
21. Herpes zoster	1	2	1	*	1
22. Varicela	7	9	5	*	-
23. Bronchitis	47	94	103	*	90
Jumlah	1 509	1 420	1 394	*	1 513

Sumber : Puskesmas Kecamatan Beo Selatan

*data tidak tersedia

Tabel : 4.15.

Hasil Imunisasi
Di Kecamatan Beo Selatan
Tahun 2013 - 2015

Desa/Kelurahan	BCG	DPT	Polio	Campak
[1]	[2]	[3]	[4]	[5]
1. Pampalu	10	34	39	15
2. Rusoh	18	36	50	10
3. Niampak	6	26	30	11
4. Niampak Utara	15	48	61	14
5. Tarohan	12	40	50	9
6. Tarohan Selatan	5	22	26	5
7. Matahit	8	25	35	6
Jumlah	74	231	291	70
2014	*	*	*	*
2013	72	155	58	91

Sumber : Puskesmas Kecamatan Beo Selatan

*data tidak tersedia

Tabel : 4.16.

Jumlah Target dan Hasil Imunisasi

Di Kecamatan Beo Selatan

Tahun 2013 - 2015

Desa/Kelurahan	TFH Ibu Hamil			TD Anak		
	Target	Hasil		Target	Hasil	
		I	II		I	II
[1]	[2]	[3]	[4]	[5]	[6]	[7]
1. Pampalu	9	3	2	26	26	-
2. Rusoh	12	7	6	16	16	-
3. Niampak	9	3	5	29	29	-
4. Niampak Utara	9	3	3	-	-	-
5. Tarohan	9	6	7	30	30	-
6. Tarohan Selatan	11	3	1	8	8	-
7. Matahit	10	4	4	31	31	-
Jumlah	69	29	28	140	140	-
2014	*	*	*	*	*	*
2013	73	79	19	-	-	-

Sumber : Puskesmas Kecamatan Beo Selatan

*data tidak tersedia

Tabel : 4.16. Jumlah Target dan Hasil Imunisasi
Di Kecamatan Beo Selatan
Tahun 2013 - 2015

Lanjutan

Desa/Kelurahan	DT Anak			TT WUS		
	Target	Hasil		Target	Hasil	
		I	II		I	II
[1]	[8]	[9]	[10]	[11]	[12]	[13]
1. Pampalu	9	9	-	97	3	-
2. Rusoh	13	13	-	129	1	-
3. Niampak	24	24	-	106	1	-
4. Niampak Utara	-	-	-	101	3	-
5. Tarohan	10	10	-	99	1	-
6. Tarohan Selatan	5	5	-	122	1	-
7. Matahit	4	4	-	133	1	-
Jumlah	65	65	-	787	11	-
2014	*	*	*	*	*	*
2013	-	-	-	941	10	10

Sumber : Puskesmas Kecamatan Beo Selatan

*data tidak tersedia

Tabel : 4.17. Banyaknya Klinik KB, Tenaga Medis, Tenaga PLKB, dan PUS
Di Kecamatan Beo Selatan
Tahun 2013 - 2015

Desa/Kelurahan	Klinik KB	Tenaga Medis		Tenaga PLKB		PUS
		Medis	Paramedis	Medis	Paramedis	
[1]	[2]	[3]	[4]	[5]	[6]	[5]
1. Pampalu	-	-	-	-	-	-
2. Rusoh	-	-	-	-	-	-
3. Niampak	-	-	-	-	-	-
4. Niampak Utara	-	-	-	-	-	-
5. Tarohan	1	1	-	-	1	-
6. Tarohan Selatan	-	-	-	-	-	-
7. Matahit	-	-	-	-	-	-
Jumlah	1	1	-	-	1	-
2014	*	*	*	*	*	*
2013	1	1	5	-	-	622

Sumber : PLKB Kecamatan Beo Selatan

*Data tidak tersedia

Tabel : 4.18. Banyaknya Akseptor Aktif Menurut Alat Kontrasepsi
Di Kecamatan Beo Selatan
Tahun 2013 - 2015

Desa/Kelurahan	IUD	Pil	Kondom	Suntik
[1]	[2]	[3]	[4]	[5]
1. Pampalu	2	7	-	25
2. Rusoh	2	9	-	21
3. Niampak	2	16	-	17
4. Niampak Utara	1	7	-	26
5. Tarohan	3	4	-	30
6. Tarohan Selatan	3	15	-	31
7. Matahit	2	7	-	29
Jumlah	15	65	-	179
2014	*	*	*	*
2013	14	25	-	206

Sumber : PLKB Kecamatan Beo Selatan

*Data tidak tersedia

Tabel : 4.18. Banyaknya Akseptor Aktif Menurut Alat Kontrasepsi
Di Kecamatan Beo Selatan
Tahun 2013 - 2015

Lanjutan				
Desa/Kelurahan	IMPL	Intraval	MOW	Jumlah
[1]	[6]	[7]	[8]	[9]
1. Pampalu	47	-	-	81
2. Rusoh	45	-	-	77
3. Niampak	45	-	-	80
4. Niampak Utara	48	-	1	83
5. Tarohan	47	-	1	85
6. Tarohan Selatan	43	-	1	93
7. Matahit	41	-	1	80
Jumlah	316	-	4	579
2014	*	*	*	*
2013	283	-	3	531

Sumber : PLKB Kecamatan Beo Selatan

*Data tidak tersedia

Tabel : 4.19. Banyaknya Pencapaian KB
Di Kecamatan Beo Selatan
Tahun 2015

Desa/Kelurahan	IUD	Pil	Kondom	Suntik
[1]	[2]	[3]	[4]	[5]
1. Januari	1	9	-	10
2. Februari	1	8	-	25
3. Maret	2	17	-	11
4. April	1	15	-	2
5. Mei	-	19	-	4
6. Juni	-	11	-	2
7. Juli	1	15	-	2
8. Agustus	1	17	-	11
9. September	1	16	-	9
10. Oktober	2	9	-	12
11. November	1	5	-	6
12. Desember	1	9	-	6
Jumlah	12	150	-	100

Sumber : PLKB Kecamatan Beo Selatan

Tabel : 4.19.

Banyaknya Pencapaian KB
Di Kecamatan Beo Selatan
Tahun 2015

Lanjutan

Desa/Kelurahan	IMPL	Intraval	MOW	Jumlah
[1]	[6]	[7]	[8]	[9]
1. Januari	9	-	-	29
2. Februari	8	-	1	43
3. Maret	10	-	1	41
4. April	9	-	1	28
5. Mei	11	-	2	36
6. Juni	13	-	-	26
7. Juli	11	-	2	31
8. Agustus	8	-	3	40
9. September	13	-	-	39
10. Oktober	14	-	1	38
11. November	36	-	1	49
12. Desember	7	-	-	23
Jumlah	149	-	12	423

Sumber : PLKB Kecamatan Beo Selatan

Tabel : 4.20. Banyaknya Penduduk Menurut Agama yang Dianutnya
Di Kecamatan Beo Selatan
Tahun 2013 - 2015

Desa/Kelurahan	Islam	Kristen	Katolik
[1]	[2]	[3]	[4]
1. Pampalu	5	525	9
2. Rusoh	4	551	73
3. Niampak	-	571	-
4. Niampak Utara	5	542	-
5. Tarohan	-	691	-
6. Tarohan Selatan	-	524	-
7. Matahit	7	594	-
Jumlah	21	3 998	82
2014	20	3 774	100
2013	15	4 012	96

Sumber : Kantor-kantor Desa Se-Kecamatan Beo Selatan

Sosial

Tabel : 4.20. Banyaknya Penduduk Menurut Agama yang Dianutnya
Di Kecamatan Beo Selatan
Tahun 2013 - 2015

Lanjutan

Desa/Kelurahan	Hindu	Budha	Jumlah
[1]	[5]	[6]	[7]
1. Pampalu	-	-	539
2. Rusoh	-	-	624
3. Niampak	-	-	571
4. Niampak Utara	-	-	547
5. Tarohan	-	-	691
6. Tarohan Selatan	-	-	524
7. Matahit	-	-	601
Jumlah	-	-	4 101
2014	-	-	3 894
2013	-	-	4 128

Sumber : Kantor-kantor Desa Se-Kecamatan Beo Selatan

Tabel : 4.21. Banyaknya Tempat Ibadah
Di Kecamatan Beo Selatan
Tahun 2013 - 2015

Desa/Kelurahan	Masjid	Mushalla	Langgar
[1]	[2]	[3]	[4]
1. Pampalu	-	-	-
2. Rusoh	-	-	-
3. Niampak	-	-	-
4. Niampak Utara	-	-	-
5. Tarohan	-	-	-
6. Tarohan Selatan	-	-	-
7. Matahit	-	-	-
Jumlah	-	-	-
2014	-	-	-
2013	-	-	-

Sumber : Kantor-kantor Desa Se-Kecamatan Beo Selatan

Tabel : 4.21.

Banyaknya Tempat Ibadah

Di Kecamatan Beo Selatan

Tahun 2013 - 2015

Lanjutan

Desa/Kelurahan	Gereja	Pura	Vihara
[1]	[5]	[6]	[7]
1. Pampalu	3	-	-
2. Rusoh	4	-	-
3. Niampak	2	-	-
4. Niampak Utara	2	-	-
5. Tarohan	2	-	-
6. Tarohan Selatan	2	-	-
7. Matahit	3	-	-
Jumlah	18	-	-
2014	18	-	-
2013	14	-	-

Sumber : Kantor-kantor Desa Se-Kecamatan Beo Selatan

Tabel : 4.22. Banyaknya Nikah, Talak, Rujuk, dan Cerai
Di Kecamatan Beo Selatan
Tahun 2013 - 2015

Desa/Kelurahan	Nikah	Talak	Rujuk	Cerai
[1]	[2]	[3]	[4]	[5]
1. Pampalu	143	-	-	3
2. Rusoh	177	-	-	-
3. Niampak	139	-	-	1
4. Niampak Utara	132	1	-	14
5. Tarohan	159	1	-	5
6. Tarohan Selatan	128	-	-	-
7. Matahit	163	1	-	-
Jumlah	1 041	3	-	23
2014	1 014	2	-	22
2013	867	-	-	3


Sumber : Kantor – kantor Desa Se- Kecamatan Beo Selatan

*Data tidak tersedia

Tabel : 4.23. Banyaknya Bangunan Rumah Berdasarkan Jenisnya
Di Kecamatan Beo Selatan
Tahun 2013 - 2015

Desa/Kelurahan	Rumah Permanen	Rumah Semi Permanen	Rumah Kayu	Rumah Bambu (Lainnya)
[1]	[2]	[3]	[4]	[5]
1. Pampalu	11	62	25	5
2. Rusoh	54	42	24	2
3. Niampak	67	26	13	1
4. Niampak Utara	67	23	18	5
5. Tarohan	66	45	27	1
6. Tarohan Selatan	34	57	6	12
7. Matahit	21	96	10	1
Jumlah	320	351	123	27
2014	217	389	129	30
2013	254	332	191	54

Sumber : Kantor – kantor Desa Se- Kecamatan Beo Selatan



**Ayam kampung
berjumlah 2.128 ekor**



Itik berjumlah 320 ekor

Tabel : 5.1. Luas Panen, Produksi, dan Rata-rata Produksi Jagung
Di Kecamatan Beo Selatan
Tahun 2015

Desa/Kelurahan	Luas Panen (Ha)	Produksi (Ton)	Rata-rata Produksi (Ton/Ha)
[1]	[2]	[3]	[4]
1. Pampalu	3	40	13,3
2. Rusoh	2	25	12,5
3. Niampak	2	25	12,5
4. Niampak Utara	3	40	13,3
5. Tarohan	2	25	12,5
6. Tarohan Selatan	5	50	10
7. Matahit	2	25	12,5
Jumlah	19	230	12,10

Sumber : Kantor Cabang Dinas Pertanian Kecamatan Beo Selatan

Pertanian

Tabel : 5.2. Luas Panen, Produksi, dan Rata-rata Produksi Ubi Kayu
Di Kecamatan Beo Selatan
Tahun 2015

Desa/Kelurahan	Luas Panen (Ha)	Produksi (Ton)	Rata-rata Produksi (Ton/Ha)
[1]	[2]	[3]	[4]
1. Pampalu	0,5	*	*
2. Rusoh	0,5	*	*
3. Niampak	0,8	*	*
4. Niampak Utara	0,9	*	*
5. Tarohan	0,8	*	*
6. Tarohan Selatan	0,5	*	*
7. Matahit	0,5	*	*
Jumlah	4,5	*	*

Sumber : Kantor Cabang Dinas Pertanian Kecamatan Beo Selatan

* Data tidak tersedia

Tabel : 5.3. Luas Panen, Produksi, dan Rata-rata Produksi Ubi Jalar
Di Kecamatan Beo Selatan
Tahun 2015

Desa/Kelurahan	Luas Panen (Ha)	Produksi (Ton)	Rata-rata Produksi (Ton/Ha)
[1]	[2]	[3]	[4]
1. Pampalu	0,5	*	*
2. Rusoh	0,5	*	*
3. Niampak	0,5	*	*
4. Niampak Utara	0,5	*	*
5. Tarohan	0,5	*	*
6. Tarohan Selatan	0,5	*	*
7. Matahit	0,5	*	*
Jumlah	3,5	*	*

Sumber : Kantor Cabang Dinas Pertanian Kecamatan Beo Selatan

* Data tidak tersedia

Pertanian

Tabel : 5.4. Luas Panen, Produksi, dan Rata-rata Produksi Kacang Tanah
Di Kecamatan Beo Selatan
Tahun 2015

Desa/Kelurahan	Luas Panen (Ha)	Produksi (Ton)	Rata-rata Produksi (Ton/Ha)
[1]	[2]	[3]	[4]
1. Pampalu	0,5	2	4
2. Rusoh	0,5	2	4
3. Niampak	-	-	-
4. Niampak Utara	2	8	4
5. Tarohan	2	8	4
6. Tarohan Selatan	2	8	4
7. Matahit	2	8	4
Jumlah	9	36	24

Sumber : Kantor Cabang Dinas Pertanian Kecamatan Beo Selatan

Tabel : 5.5. Luas Panen, Produksi, dan Rata-rata Produksi Sayur-sayuran
Di Kecamatan Beo Selatan
Tahun 2015

Desa/Kelurahan	Luas Panen (Ha)	Produksi (Ton)	Rata-rata Produksi (Ton/Ha)
[1]	[2]	[3]	[4]
1. Pampalu	2	*	*
2. Rusoh	2	*	*
3. Niampak	2,5	*	*
4. Niampak Utara	2,5	*	*
5. Tarohan	3	*	*
6. Tarohan Selatan	3	*	*
7. Matahit	2,5	*	*
Jumlah	17,5	*	*

Sumber : Kantor Cabang Dinas Pertanian Kecamatan Beo Selatan

*Data tidak tersedia

Pertanian

Tabel : 5.6. Luas Panen, Produksi, dan Rata-rata Produksi Kacang Hijau
Di Kecamatan Beo Selatan
Tahun 2015

Desa/Kelurahan	Luas Panen (Ha)	Produksi (Ton)	Rata-rata Produksi (Ton/Ha)
[1]	[2]	[3]	[4]
1. Pampalu	-	-	-
2. Rusoh	-	-	-
3. Niampak	-	-	-
4. Niampak Utara	-	-	-
5. Tarohan	-	-	-
6. Tarohan Selatan	-	-	-
7. Matahit	-	-	-
Jumlah	-	-	-

Sumber : Kantor Cabang Dinas Pertanian Kecamatan Beo Selatan

Tabel : 5.7. Banyaknya Pohon Durian, Produksi, dan Produktivitasnya
Di Kecamatan Beo Selatan
Tahun 2015

Desa/Kelurahan	Banyaknya Pohon	Produksi (Ton)	Produktivitas (Ton)
[1]	[2]	[3]	[4]
1. Pampalu	*	*	*
2. Rusoh	*	*	*
3. Niampak	*	*	*
4. Niampak Utara	*	*	*
5. Tarohan	*	*	*
6. Tarohan Selatan	*	*	*
7. Matahit	*	*	*
Jumlah	*	*	*

Sumber : Kantor Cabang Dinas Pertanian Kecamatan Beo Selatan
*Data tidak tersedia

Pertanian

Tabel : 5.8. Banyaknya Pohon Mangga, Produksi, dan Produktivitasnya
 Di Kecamatan Beo Selatan
 Tahun 2015

Desa/Kelurahan	Banyaknya Pohon	Produksi (Ton)	Produktivitas (Ton)
[1]	[2]	[3]	[4]
1. Pampalu	*	*	*
2. Rusoh	*	*	*
3. Niampak	*	*	*
4. Niampak Utara	*	*	*
5. Tarohan	*	*	*
6. Tarohan Selatan	*	*	*
7. Matahit	*	*	*
Jumlah	*	*	*

Sumber : Kantor Cabang Dinas Pertanian Kecamatan Beo Selatan

*Data tidak tersedia

Tabel : 5.9. Banyaknya Pohon Langsa, Produksi, dan Produktivitasnya
Di Kecamatan Beo Selatan
Tahun 2015

Desa/Kelurahan	Banyaknya Pohon	Produksi (Ton)	Produktivitas (Ton/Pohon)
[1]	[2]	[3]	[4]
1. Pampalu	*	*	*
2. Rusoh	*	*	*
3. Niampak	*	*	*
4. Niampak Utara	*	*	*
5. Tarohan	*	*	*
6. Tarohan Selatan	*	*	*
7. Matahit	*	*	*
Jumlah	*	*	*

Sumber : Kantor Cabang Dinas Pertanian Kecamatan Beo Selatan

*Data tidak tersedia

Pertanian

Tabel : 5.10. Banyaknya Pohon Jeruk, Produksi, dan Produktivitasnya
Di Kecamatan Beo Selatan
Tahun 2015

Desa/Kelurahan	Banyaknya Pohon	Produksi (Ton)	Produktivitas (Ton/Pohon)
[1]	[2]	[3]	[4]
1. Pampalu	*	*	*
2. Rusoh	*	*	*
3. Niampak	*	*	*
4. Niampak Utara	*	*	*
5. Tarohan	*	*	*
6. Tarohan Selatan	*	*	*
7. Matahit	*	*	*
Jumlah	*	*	*

Sumber : Kantor Cabang Dinas Pertanian Kecamatan Beo Selatan

*Data tidak tersedia

Tabel : 5.11. Banyaknya Pohon Pisang, Produksi, dan Produktivitasnya
Di Kecamatan Beo Selatan
Tahun 2015

Desa/Kelurahan	Banyaknya Pohon	Produksi (Ton)	Produktivitas (Ton/pohon)
[1]	[2]	[3]	[4]
1. Pampalu	950	50	0,05
2. Rusoh	800	45	0,06
3. Niampak	800	45	0,06
4. Niampak Utara	800	45	0,06
5. Tarohan	820	46	0,06
6. Tarohan Selatan	830	46	0,05
7. Matahit	760	35	0,05
Jumlah	5 760	312	0,33

Sumber : Kantor Cabang Dinas Pertanian Kecamatan Beo Selatan

Pertanian

Tabel : 5.12. Banyaknya Pohon Nenas, Produksi, dan Produktivitasnya
Di Kecamatan Beo Selatan
Tahun 2015

Desa/Kelurahan	Banyaknya Pohon	Produksi (Ton)	Produktivitas (Ton/Pohon)
[1]	[2]	[3]	[4]
1. Pampalu	40	*	*
2. Rusoh	35	*	*
3. Niampak	40	*	*
4. Niampak Utara	50	*	*
5. Tarohan	45	*	*
6. Tarohan Selatan	40	*	*
7. Matahit	35	*	*
Jumlah	285	*	*

Sumber : Kantor Cabang Dinas Pertanian Kecamatan Beo Selatan

*Data tidak tersedia

Tabel : 5.13. Banyaknya Pohon Salak, Produksi, dan Produktivitasnya
Di Kecamatan Beo Selatan
Tahun 2015

Desa/Kelurahan	Banyaknya Pohon	Produksi (Ton)	Produktivitas (Ton)
[1]	[2]	[3]	[4]
1. Pampalu	*	*	*
2. Rusoh	*	*	*
3. Niampak	*	*	*
4. Niampak Utara	*	*	*
5. Tarohan	*	*	*
6. Tarohan Selatan	*	*	*
7. Matahit	*	*	*
Jumlah	*	*	*

Sumber : Kantor Cabang Dinas Pertanian Kecamatan Beo Selatan

*Data tidak tersedia

Pertanian

Tabel : 5.14. Banyaknya Pohon Pepaya, Produksi, dan Produktivitasnya
Di Kecamatan Beo Selatan
Tahun 2015

Desa/Kelurahan	Banyaknya Pohon	Produksi (Ton)	Produktivitas (Ton/Pohon)
[1]	[2]	[3]	[4]
1. Pampalu	12	*	*
2. Rusoh	8	*	*
3. Niampak	13	*	*
4. Niampak Utara	14	*	*
5. Tarohan	15	*	*
6. Tarohan Selatan	13	*	*
7. Matahit	11	*	*
Jumlah	86	*	*

Sumber : Kantor Cabang Dinas Pertanian Kecamatan Beo Selatan

*Data tidak tersedia

Tabel : 5.15. Banyaknya Pohon Rambutan, Produksi, dan Produktivitasnya
Di Kecamatan Beo Selatan
Tahun 2015

Desa/Kelurahan	Banyaknya Pohon	Produksi (Ton)	Produktivitas (Ton/Pohon)
[1]	[2]	[3]	[4]
1. Pampalu	5	*	*
2. Rusoh	5	*	*
3. Niampak	6	*	*
4. Niampak Utara	6	*	*
5. Tarohan	7	*	*
6. Tarohan Selatan	8	*	*
7. Matahit	10	*	*
Jumlah	47	*	*

Sumber : Kantor Cabang Dinas Pertanian Kecamatan Beo Selatan

*Data tidak tersedia

Pertanian

Tabel : 5.16. Luas Areal Perkebunan Rakyat per Jenis Tanaman
Di Kecamatan Beo Selatan
Tahun 2015

Desa/Kelurahan	Sagu (Ha)	Kelapa (Ha)	Cengkeh (Ha)	Pala (Ha)	Kopi (Ha)	Kakao (Ha)
[1]	[2]	[3]	[4]	[5]	[6]	[7]
1. Pampalu	-	152,5	38,3	65,5	-	-
2. Rusoh	-	155	38,4	66,8	-	-
3. Niampak	-	170	38,6	62,7	-	-
4. Niampak Utara	-	185,6	38,7	68,9	-	-
5. Tarohan	-	180	39,4	60,8	-	-
6. Tarohan Selatan	-	195	38,6	81	-	-
7. Matahit	-	185	39,2	67,8	-	-
Jumlah	-	1 223,1	271,2	419,6	-	-

Sumber : Kantor Cabang Dinas Pertanian Kecamatan Beo Selatan

Tabel : 5.17. Produksi Perkebunan Rakyat per Jenis Tanaman
 Di Kecamatan Beo Selatan
 Tahun 2015

Desa/Kelurahan	Sagu (Ton)	Kelapa (Ton)	Cengkeh (Ton)	Pala (Ton)	Kopi (Ton)	Kakao (Ton)
[1]	[2]	[3]	[4]	[5]	[6]	[7]
1. Pampalu	-	2 600	-	1,5	-	-
2. Rusoh	-	2 605	-	1,5	-	-
3. Niampak	-	2 700	-	1,5	-	-
4. Niampak Utara	-	2 708	-	1,5	-	-
5. Tarohan	-	2 709	-	1,5	-	-
6. Tarohan Selatan	-	3 068	-	1,5	-	-
7. Matahit	-	3 300	-	1,5	-	-
Jumlah	-	19 690	-	10,5	-	-

Sumber : Kantor Cabang Dinas Pertanian Kecamatan Beo Selatan

Pertanian

Tabel : 5.18. Luas Areal Tanaman Kelapa dan Banyaknya Pohon
Di Kecamatan Beo Selatan
Tahun 2015

Desa/Kelurahan	Luas Areal (Ha)			Jumlah
	BM	M	TM	
[1]	[2]	[3]	[4]	[5]
1. Pampalu	4	147	1,5	152,5
2. Rusoh	4,5	148,8	1,7	155
3. Niampak	5	163	2	170
4. Niampak Utara	5,5	182,3	2,2	190
5. Tarohan	5	173	2	180
6. Tarohan Selatan	5	188	2	195
7. Matahit	5	178	2	185
Jumlah	34	1 180,1	13,4	1 227,5

Keterangan :

BM : Belum Menghasilkan
M : Menghasilkan
TM : Tidak Menghasilkan

Sumber : Kantor Cabang Dinas Pertanian Kecamatan Beo Selatan

Tabel : 5.18. Luas Areal Tanaman Kelapa dan Banyaknya Pohon
Di Kecamatan Beo Selatan
Tahun 2015

Desa/Kelurahan	Banyaknya Pohon			Lanjutan
	BM	M	TM	Jumlah
	[1]	[6]	[7]	[8]
1. Pampalu	450	14 700	80	15 230
2. Rusoh	500	14 800	90	15 390
3. Niampak	500	16 300	90	16 890
4. Niampak Utara	400	18 230	93	18 723
5. Tarohan	400	17 300	91	17 791
6. Tarohan Selatan	450	18 800	91	19 341
7. Matahit	450	17 800	91	18 341
Jumlah	3 150	117 930	626	118 556

Keterangan :

BM : Belum Menghasilkan
M : Menghasilkan
TM : Tidak Menghasilkan

Sumber : Kantor Cabang Dinas Pertanian Kecamatan Beo Selatan

Pertanian

Tabel : 5.19. Luas Areal Tanaman Cengkeh dan Banyaknya Pohon
Di Kecamatan Beo Selatan
Tahun 2015

Desa/Kelurahan	Luas Areal (Ha)			Jumlah
	BM	M	TM	
[1]	[2]	[3]	[4]	[5]
1. Pampalu	8	25,1	5,2	38,30
2. Rusoh	8	25,2	5,2	38,40
3. Niampak	8	25,1	5,2	38,30
4. Niampak Utara	8	25,1	5,3	38,40
5. Tarohan	9	25,1	5,3	38,40
6. Tarohan Selatan	8,3	25,1	5,2	38,60
7. Matahit	8	25,1	5,2	38,30
Jumlah	57,3	175,8	36,5	269,70

Keterangan :

BM : Belum Menghasilkan

M : Menghasilkan

TM : Tidak Menghasilkan

Sumber : Kantor Cabang Dinas Pertanian Kecamatan Beo Selatan

Tabel : 5.19. Luas Areal Tanaman Cengkeh dan Banyaknya Pohon
Di Kecamatan Beo Selatan
Tahun 2015

Desa/Kelurahan	Banyaknya Pohon			Jumlah
	BM	M	TM	
	[1]	[6]	[7]	[8]
1. Pampalu	400	15 000	100	15 500
2. Rusoh	400	15 000	100	15 500
3. Niampak	450	15 000	100	15 550
4. Niampak Utara	450	15 000	100	15 550
5. Tarohan	460	15 000	100	15 560
6. Tarohan Selatan	470	15 000	100	15 570
7. Matahit	465	15 000	100	15 565
Jumlah	3 095	105 000	700	108 795

Keterangan :

BM : Belum Menghasilkan

M : Menghasilkan

TM : Tidak Menghasilkan

Sumber : Kantor Cabang Dinas Pertanian Kecamatan Beo Selatan

Tabel : 5.20. Luas Areal Tanaman Pala dan Banyaknya Pohon
Di Kecamatan Beo Selatan
Tahun 2015

Desa/Kelurahan	Luas Areal (Ha)			Jumlah
	BM	M	TM	
[1]	[2]	[3]	[4]	[5]
1. Pampalu	6,6	56,5	2,6	65,7
2. Rusoh	6,8	57,4	2,6	66,8
3. Niampak	6,4	53,7	2,6	62,7
4. Niampak Utara	6,9	59,3	2,7	68,9
5. Tarohan	6,2	51,9	2,7	60,8
6. Tarohan Selatan	7,1	71,1	2,8	81
7. Matahit	6,4	58,7	2,7	67,8
Jumlah	46,4	408,6	18,7	473,7

Keterangan :

BM : Belum Menghasilkan

M : Menghasilkan

TM : Tidak Menghasilkan

Sumber : Kantor Cabang Dinas Pertanian Kecamatan Beo Selatan

Tabel : 5.20. Luas Areal Tanaman Pala dan Banyaknya Pohon
Di Kecamatan Beo Selatan
Tahun 2015

Desa/Kelurahan	Banyaknya Pohon			Jumlah
	BM	M	TM	
	[1]	[6]	[7]	[8]
1. Pampalu	200	12 000	80	12 280
2. Rusoh	250	12 500	83	12 833
3. Niampak	300	13 500	90	13 890
4. Niampak Utara	350	14 700	110	15 160
5. Tarohan	400	13 800	100	14 300
6. Tarohan Selatan	400	14 900	100	15 400
7. Matahit	400	13 800	100	14 300
Jumlah	2 300	95 200	663	98 163

Keterangan :

BM : Belum Menghasilkan

M : Menghasilkan

TM : Tidak Menghasilkan

Sumber : Kantor Cabang Dinas Pertanian Kecamatan Beo Selatan

Pertanian

Tabel : 5.21. Banyaknya Populasi Ternak Menurut Jenisnya
Di Kecamatan Beo Selatan
Tahun 2015

Desa/Kelurahan	Sapi Perah	Sapi	Kerbau	Kuda	Kambing	Babi
[1]	[2]	[3]	[4]	[5]	[6]	[7]
1. Pampalu	-	-	-	-	-	10
2. Rusoh	-	7	-	-	-	20
3. Niampak	-	-	-	-	-	20
4. Niampak Utara	-	3	-	-	5	15
5. Tarohan	-	-	-	-	-	15
6. Tarohan Selatan	-	-	-	-	-	25
7. Matahit	-	2	-	-	-	20
Jumlah	-	12	-	-	5	125

Sumber : Kantor Cabang Dinas Pertanian Kecamatan Beo Selatan

Tabel : 5.22. Banyaknya Populasi Unggas Menurut Jenisnya
Di Kecamatan Beo Selatan
Tahun 2013 - 2015

Desa/Kelurahan	Itik	Ayam Ras	Ayam Kampung
[1]	[2]	[3]	[4]
1. Pampalu	-	-	120
2. Rusoh	27	-	102
3. Niampak	30	-	120
4. Niampak Utara	-	-	250
5. Tarohan	138	-	180
6. Tarohan Selatan	25	-	150
7. Matahit	100	-	400
Jumlah	320	-	1 322
2014	192	50	1 085
2013	66	250	813

Sumber : Kantor- kantor Desa se- Kecamatan Beo Selatan

Pertanian

Tabel : 5.23. Banyaknya Rumah Tangga Usaha Perikanan
Di Kecamatan Beo Selatan
Tahun 2013 - 2015

Desa/Kelurahan	Tanpa Perahu	Perahu Penangkap				Motor Tempel	Kapal Motor	Jumlah
		Kecil	Sedang	Besar	Jukung			
[1]	[2]	[3]	[4]	[5]	[6]	[7]	[8]	[9]
1. Pampalu	62	5	1	-	-	-	-	68
2. Rusoh	*	*	*	*	*	*	*	*
3. Niampak	7	-	-	-	-	-	-	7
4. Niampak Utara	-	20	10	-	-	-	-	30
5. Tarohan	-	-	-	-	-	-	-	-
6. Tarohan Selatan	*	*	*	*	*	*	*	*
7. Matahit	*	*	*	*	*	*	*	*
Jumlah	69	25	11	*	*	*	*	102
2014	30	72	22	-	-	-	-	124
2013	-	136	22	5	-	8	-	171

Sumber : Kantor- kantor Desa se – Kecamatan Beo Selatan

Keterangan: * data tidak tersedia

Tabel : 5.24. Banyaknya Perahu/Kapal Penangkap Ikan
Di Kecamatan Beo Selatan
Tahun 2013 - 2015

Desa/Kelurahan	Perahu Tanpa Motor				Motor Tempel	Kapal Motor	Jumlah
	Kecil	Sedang	Besar	Jukung			
[1]	[2]	[3]	[4]	[5]	[6]	[7]	[8]
1. Pampalu	15	-	-	-	-	-	15
2. Rusoh	-	6	-	-	-	-	6
3. Niampak	11	-	-	-	-	-	11
4. Niampak Utara	20	-	-	-	-	-	20
5. Tarohan	-	-	-	-	-	-	-
6. Tarohan Selatan	7	-	-	-	-	-	7
7. Matahit	25	-	-	-	6	-	31
Jumlah	78	6	-	-	6	-	90
2014	87	20	-	-	-	-	107
2013	136	22	5	-	8	-	171

Sumber : Kantor- kantor Desa se-Kecamatan Beo Selatan

INDUSTRI

6



**Tukang kayu adalah jenis industri terbesar
di Kecamatan Beo Selatan tahun 2015**

Tabel : 6.1. Banyaknya Usaha Industri Kecil dan Kerajinan Rumah tangga
Di Kecamatan Beo Selatan
Tahun 2013 - 2015

Desa/Kelurahan	Jenis Industri Kecil/Kerajinan Rumahtangga				
	Kursi Bambu	Meubel	Bengkel	Pandai Besi	Tukang Kayu
[1]	[2]	[3]	[4]	[5]	[6]
8. Pampalu	-	-	-	-	21
9. Rusoh	-	-	-	1	20
10. Niampak	-	-	1	-	4
11. Niampak Utara	-	-	1	-	5
12. Tarohan	-	-	2	-	-
13. Tarohan Selatan	-	-	-	-	2
14. Matahit	-	-	-	-	-
Jumlah	-	-	4	1	52
2014	-	-	5	2	40
2013	1	-	3	1	41

Sumber : Kantor- kantor Desa se- Kecamatan Beo Selatan

Industri

Tabel : 6.1. Banyaknya Usaha Industri Kecil dan Kerajinan Rumahtangga
Di Kecamatan beo Selatan
Tahun 2013 - 2015

Lanjutan

Desa/Kelurahan	Jenis Industri Kecil/Kerajinan Rumahtangga				
	Kerajinan	Anyaman	Servis	Pangkas Rambut	Jahit
[1]	[7]	[8]	[9]	[10]	[11]
8. Pampalu	-	3	-	-	2
9. Rusoh	-	13	-	-	1
10. Niampak	-	-	-	-	-
11. Niampak Utara	2	8	-	-	2
12. Tarohan	-	-	-	-	-
13. Tarohan Selatan	-	-	-	-	-
14. Matahit	-	-	-	-	-
Jumlah	2	24	-	-	5
2014	1	22	1	-	7
2013	3	26	2	-	7

Sumber : Kantor- kantor Desa se- Kecamatan Beo Selatan

Tabel : 6.2. Banyaknya Pelanggan Listrik Menurut Jenis Pelanggan
 Di Kecamatan Beo Selatan
 Tahun 2013 - 2015

Desa/Kelurahan	Rumah Tangga	Usaha	Industri	Umum	Jumlah
[1]	[2]	[3]	[4]	[5]	[6]
8. Pampalu	-	-	-	85	85
9. Rusoh	110	-	-	-	110
10. Niampak	105	-	-	2	107
11. Niampak Utara	110	-	-	3	113
12. Tarohan	104	-	-	-	104
13. Tarohan Selatan	97	-	-	-	97
14. Matahit	118	-	-	4	122
Jumlah	644	-	-	94	738
2014	567	-	-	16	583
2013	446	1	1	22	470

Sumber : Kantor-kantor Desa Se-Kecamatan Beo Selatan

PERDAGANGAN

7



**Ada sebanyak 57 warung/kios
di Kecamatan Beo Selatan**

TRANSPORTASI

8



**273 dimiliki warga
Beo Selatan**



**52 dimiliki warga
Beo Selatan**

Tabel : 8.1. Keadaan Jalan Menurut Lapisan Permukaan dan Jenis Jalan
Di Kecamatan Beo Selatan
Tahun 2015

(M)

Desa/Kelurahan	Jalan Propinsi			Jalan Kabupaten		
	Aspal	Kerikil	Tanah	Aspal	Kerikil	Tanah
[1]	[2]	[3]	[4]	[5]	[6]	[7]
1. Pampalu	*	*	*	*	*	*
2. Rusoh	*	*	*	*	*	*
3. Niampak	*	*	*	*	*	*
4. Niampak Utara	*	*	*	*	*	*
5. Tarohan	*	*	*	*	*	*
6. Tarohan Selatan	*	*	*	*	*	*
7. Matahit	*	*	*	*	*	*
Jumlah	*	*	*	*	*	*

Sumber : Kantor- kantor Desa se- Kecamatan Beo Selatan

*Data tidak tersedia

Transportasi

Tabel : 8.1. Keadaan Jalan Menurut Lapisan Permukaan dan Jenis Jalan
Di Kecamatan Beo Selatan
Tahun 2015

(M) Lanjutan

Desa/Kelurahan	Jalan Desa		
	Aspal	Kerikil	Tanah
[1]	[8]	[9]	[10]
1. Pampalu	*	*	*
2. Rusoh	*	*	*
3. Niampak	*	*	*
4. Niampak Utara	*	*	*
5. Tarohan	*	*	*
6. Tarohan Selatan	*	*	*
7. Matahit	*	*	*
Jumlah	*	*	*

Sumber : Kantor- kantor Desa se- Kecamatan Beo Selatan

*Data tidak Tersedia

Tabel : 8.2. Keadaan Jalan Menurut Permukaan dan Jenis Jalan
Di Kecamatan Beo Selatan
Tahun 2015

(M)

Desa/Kelurahan	Jalan Propinsi			Jalan Kabupaten		
	Baik	Sedang	Rusak	Baik	Sedang	Rusak
[1]	[2]	[3]	[4]	[5]	[6]	[7]
1. Pampalu	*	*	*	*	*	*
2. Rusoh	*	*	*	*	*	*
3. Niampak	*	*	*	*	*	*
4. Niampak Utara	*	*	*	*	*	*
5. Tarohan	*	*	*	*	*	*
6. Tarohan Selatan	*	*	*	*	*	*
7. Matahit	*	*	*	*	*	*
Jumlah	*	*	*	*	*	*

Sumber : Kantor- kantor Desa se- Kecamatan Beo Selatan

*Data tidak tersedia

Transportasi

Tabel : 8.2. Keadaan Jalan Menurut Permukaan dan Jenis Jalan
Di Kecamatan Beo Selatan
Tahun 2015

(M) Lanjutan

Desa/Kelurahan	Jalan Desa		
	Baik	Sedang	Rusak
[1]	[8]	[9]	[10]
1. Pampalu	*	*	*
2. Rusoh	*	*	*
3. Niampak	*	*	*
4. Niampak Utara	*	*	*
5. Tarohan	*	*	*
6. Tarohan Selatan	*	*	*
7. Matahit	*	700	*
Jumlah	*	700	*

Sumber : Kantor- kantor Kepala Desa se- Kecamatan Beo Selatan

Keterangan: * data tidak tersedia

Tabel : 8.3. Panjang dan Jumlah Jembatan Menurut Konstruksi
Di Kecamatan Beo Selatan
Tahun 2015

Desa/Kelurahan	Panjang (m)	Jenis Konstruksi	
		Beton	Rangka Beton
[1]	[2]	[3]	[4]
1. Pampalu	*	*	*
2. Rusoh	*	*	*
3. Niampak	*	*	*
4. Niampak Utara	*	*	*
5. Tarohan	*	*	*
6. Tarohan Selatan	*	*	*
7. Matahit	*	*	*
Jumlah	*	*	*

Sumber : Kantor- kantor Desa se- Kecamatan Beo Selatan
Keterangan: * data tidak tersedia

Transportasi

Tabel : 8.3. Panjang dan Jumlah Jembatan Menurut Konstruksi
Di Kecamatan Beo Selatan
Tahun 2015

Lanjutan

Desa/Kelurahan	Jenis Konstruksi		
	Kayu	Penyeberang	Lainnya
[1]	[5]	[6]	[7]
1. Pampalu	*	*	*
2. Rusoh	*	*	*
3. Niampak	*	*	*
4. Niampak Utara	*	*	*
5. Tarohan	-	-	3
6. Tarohan Selatan	*	*	*
7. Matahit	*	*	*
Jumlah	-	-	3

Sumber : Kantor- kantor Desa se- Kecamatan Beo Selatan

*Data tidak Tersedia

Tabel : 8.4. Banyaknya Kendaraan Bermotor dan Tidak Bermotor
Menurut Jenisnya
Di Kecamatan Beo Selatan
Tahun 2013 - 2015

Desa/Kelurahan	Truk	Bus	Mobil Penumpang	Sepeda Motor
[1]	[2]	[3]	[4]	[5]
1. Pampalu	-	-	-	21
2. Rusoh	-	-	3	28
3. Niampak	9	-	6	40
4. Niampak Utara	4	-	-	15
5. Tarohan	4	-	2	51
6. Tarohan Selatan	-	-	2	20
7. Matahit	3	-	2	98
Jumlah	20	-	15	273
2014	18	-	21	248
2013	13	-	16	184

Sumber : Kantor- kantor Desa se- Kecamatan Beo Selatan

Transportasi

Tabel : 8.4. Banyaknya Kendaraan Bermotor dan Tidak Bermotor
Menurut Jenisnya
Di Kecamatan Beo Selatan
Tahun 2013 - 2015

Lanjutan

Desa/Kelurahan	Sepeda	Perahu Motor Tempel	Sampan/ Perahu	Gerobak
[1]	[6]	[7]	[8]	[9]
1. Pampalu	-	-	-	-
2. Rusoh	2	6	25	6
3. Niampak	5	-	-	2
4. Niampak Utara	-	-	20	8
5. Tarohan	-	5	-	184
6. Tarohan Selatan	-	-	7	4
7. Matahit	20	-	-	-
Jumlah	27	11	52	204
2014	40	5	93	62
2013	28	21	156	56

Sumber : Kantor- kantor Desa se- Kecamatan Beo Selatan

Tabel : 8.5.

Banyaknya Sarana Komunikasi
Di Kecamatan Beo Selatan
Tahun 2013 - 2015

Desa/Kelurahan	Televisi	Radio	Handphone
[1]	[2]	[3]	[4]
1. Pampalu	24	9	48
2. Rusoh	43	-	193
3. Niampak	64	-	20
4. Niampak Utara	53	-	120
5. Tarohan	92	-	150
6. Tarohan Selatan	71	-	105
7. Matahit	83	-	128
Jumlah	430	9	764
2014	384	7	553
2013	365	16	540
2011	329	15	430
2010	316	1	-

Sumber : Kantor- kantor Desa se- Kecamatan Beo Selatan

Transportasi

Tabel : 8.5.

Banyaknya Sarana Komunikasi

Di Kecamatan Beo Selatan

Tahun 2013 - 2015

Lanjutan

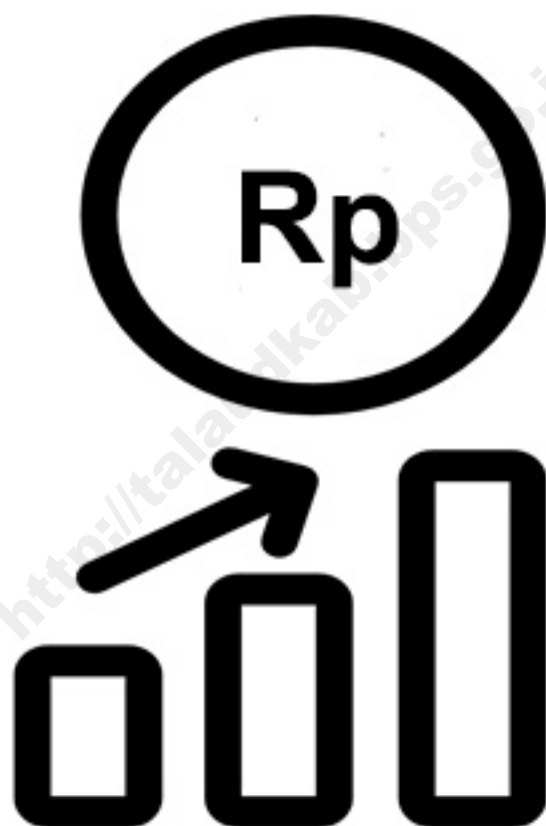
Desa/Kelurahan	Wartel	Parabola	Pos
[1]	[5]	[6]	[7]
1. Pampalu	-	21	-
2. Rusoh	-	40	-
3. Niampak	-	64	-
4. Niampak Utara	-	53	-
5. Tarohan	-	4	-
6. Tarohan Selatan	-	71	-
7. Matahit	-	79	-
Jumlah	-	332	-
2014	-	202	-
2013	-	239	-

Sumber : Kantor- kantor Desa se- Kecamatan Beo Selatan

Keterangan: * data tidak tersedia

**KEUANGAN DAN
HARGA - HARGA**

9



**Harga bahan pokok pada tahun 2015
di Kecamatan Beo Selatan stabil**

Tabel : 9.1.

Harga Rata-rata Sembilan Bahan Pokok
Di Kecamatan Beo Selatan
Tahun 2015

Bulan	Beras (Kg)	Ikan Asin (Kg)	Minyak Goreng (Btl)	Gula Pasir (Kg)	Garam (Bungkus)
[1]	[2]	[3]	[4]	[5]	[6]
1. Januari	15 000	80 000	10 000	14 000	3 000
2. Februari	15 000	80 000	10 000	14 000	3 000
3. Maret	15 000	80 000	10 000	14 000	3 000
4. April	15 000	80 000	10 000	14 000	3 000
5. Mei	15 000	80 000	10 000	14 000	3 000
6. Juni	15 000	80 000	10 000	14 000	3 000
7. Juli	15 000	80 000	10 000	14 000	3 000
8. Agustus	15 000	80 000	10 000	14 000	3 000
9. September	15 000	80 000	10 000	14 000	3 000
10. Oktober	15 000	80 000	10 000	14 000	3 000
11. November	15 000	80 000	10 000	14 000	3 000
12. Desember	15 000	80 000	10 000	14 000	3 000
Rata-rata	15 000	80 000	10 000	14 000	3 000

Sumber : Kantor- kantor Desa se- Kecamatan Beo Selatan

Kuangan dan Harga-harga

Tabel : 9.1.

Harga Rata-rata Sembilan Bahan Pokok

Di Kecamatan Beo Selatan

Tahun 2015

Lanjutan

Bulan	Minyak Tanah (/liter)	Sabun Mandi Batangan	Teteron	Batik
[1]	[7]	[8]	[9]	[10]
1. Januari	6 000	4 000	-	-
2. Februari	6 000	4 000	-	-
3. Maret	6 000	4 000	-	-
4. April	6 000	4 000	-	-
5. Mei	6 000	4 000	-	-
6. Juni	6 000	4 000	-	-
7. Juli	6 000	4 000	-	-
8. Agustus	6 000	4 000	-	-
9. September	6 000	4 000	-	-
10. Oktober	6 000	4 000	-	-
11. November	6 000	4 000	-	-
12. Desember	6 000	4 000	-	-
Rata-rata	6 000	4 000	-	-

Sumber : Kantor- kantor Desa se- Kecamatan Beo Selatan



DATA

MENCERDASKAN BANGSA



**BADAN PUSAT STATISTIK
KABUPATEN KEPULAUAN TALAUD**

Kompleks Perkantoran Pemda Kabupaten Kepulauan Talaud

Email: bps7104@bps.go.id; Homepage: <http://talaudkab.bps.go.id/>

