

Katalog/Catalog: 1102001.9401020

DISTRİK OKABA DALAM ANGKA

OKABA SUBDISTRICT IN FIGURES

2023



**BADAN PUSAT STATISTIK KABUPATEN
MERAUKE
BPS-STATISTICS OF MERAUKE REGENCY**

DISTRIK OKABA DALAM ANGKA

OKABA SUBDISTRICT IN FIGURES

2023



DISTRİK OKABA DALAM ANGKA
Okaba Subdistrict in Figures
2023

ISSN: ...

No. Publikasi/*Publication Number*: 94010.2219

Katalog /*Catalog*: 1102001.9401020

Ukuran Buku/*Book Size*: 14,8 cm x 21 cm

Jumlah Halaman/*Number of Pages*: xxii + 43 hal/*pages*

Naskah/*Manuscript*:

BPS Kabupaten Merauke

BPS-Statistics of Merauke Regency

Penyunting/*Editor*:

BPS Kabupaten Merauke

BPS-Statistics of Merauke Regency

Desain Kover/*Cover Design*:

BPS Kabupaten Merauke

BPS-Statistics of Merauke Regency

Ilustrasi Kover/*Cover Illustration*:

BPS Kabupaten Merauke

BPS-Statistics of Merauke Regency

Diterbitkan oleh/*Published by*:

©BPS Kabupaten Merauke/*BPS-Statistics of Merauke Regency*

Dicetak oleh/*Printed by*:

Dilarang mengumumkan, mendistribusikan, mengomunikasikan, dan/atau menggandakan sebagian atau seluruh isi buku ini untuk tujuan komersil tanpa izin tertulis dari Badan Pusat Statistik Kabupaten Merauke,

Prohibited to announce, distribute, communicate, and/or copy part or all of this book for commercial purpose without permission from BPS-Statistics Indonesia of Merauke Regency.

TIM PENYUSUN/TEAM MEMBERS

Pengarah/Director

Cendana Murti Nuryana Sri Hapsara, S.ST

Penanggung Jawab/Persons in Charge

Cendana Murti Nuryana Sri Hapsara, S.ST

Penyunting/Editors

Pengolah Data dan Penulis Naskah/Data Processor and Writers

Kartika Fadirubun, S.ST

Penata Letak/Layout Designers

Kartika Fadirubun, S.ST

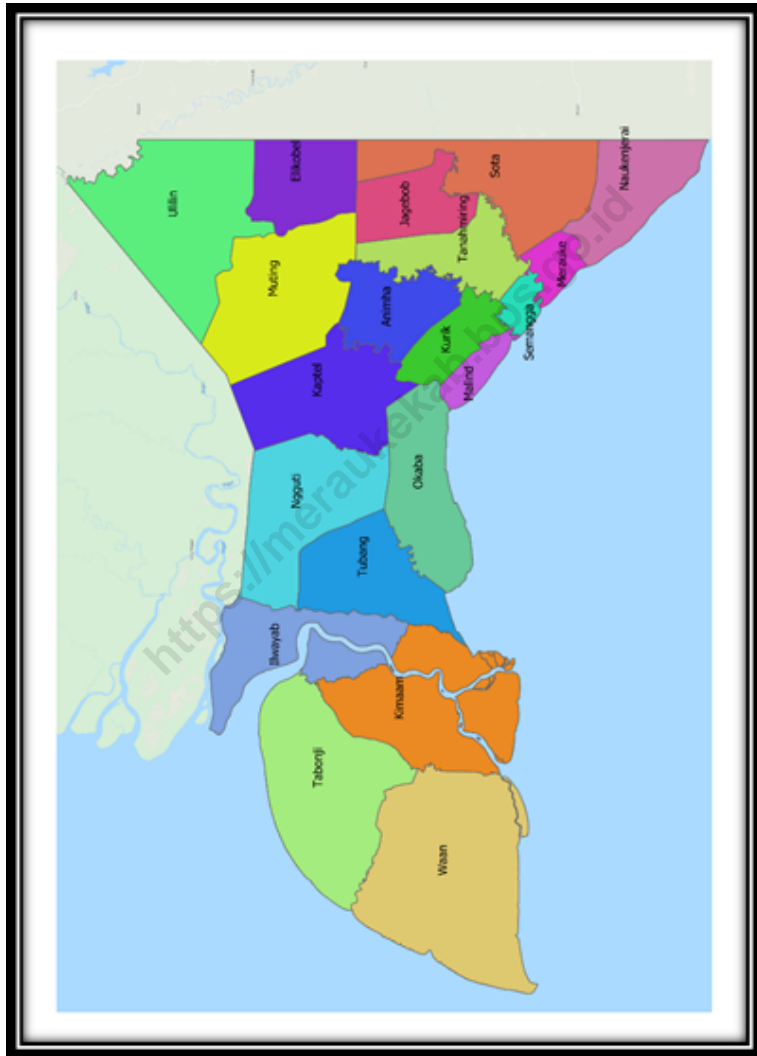
<https://mekanika.bps.go.id>

KONTRIBUTOR DATA/DATA CONTRIBUTORS

1. Kementerian Agama/*Ministry of Religious Affair*
2. Kementerian Pendidikan dan Kebudayaan/*Ministry of Education and Culture*
3. Badan Meteorologi Klimatologi dan Geofisika/*Meteorological, Climatology, and Geophysical Agency*
4. Badan Pusat Statistik/*BPS-Statistics Indonesia*
5. Dinas Kependudukan dan Catatan Sipil Kabupaten Merauke
6. Dinas Tanaman Pangan, Hortikultura, dan Perkebunan Kabupaten Merauke

<https://meraukekab.bps.go.id>

PETA WILAYAH KABUPATEN MERAUKE
MAP OF MERAUKE REGENCY



KEPALA BPS KABUPATEN MERAUKE
CHIEF STATISTICIAN OF MERAUKE REGENCY



Cendana Murti Nuryana Sri Hapsara, S.ST



KATA PENGANTAR

Distrik Dalam Angka merupakan publikasi tahunan yang diterbitkan oleh Badan Pusat Statistik Kabupaten Merauke. Publikasi ini menyajikan berbagai macam data seperti keadaan geografi, pemerintahan, kependudukan, sosial, pertanian, energi, perdagangan, dan transportasi.

Publikasi ini dapat terwujud berkat kerja sama dan bantuan dari berbagai pihak baik instansi pemerintah maupun swasta. Kepada semua pihak yang telah memberikan bantuan disampaikan penghargaan dan terima kasih yang sebesar-besarnya.

Kami menyadari bahwa publikasi ini belum sepenuhnya memenuhi harapan pengguna data, namun kiranya dapat bermanfaat bagi setiap pengguna untuk berbagai keperluan.

Kami mengharapkan tanggapan dan saran yang bersifat membangun untuk perbaikan selanjutnya.

Merauke , September 2023
Kepala BPS
Kabupaten Merauke

Cendana Murti Nuryana Sri Hapsara, S.ST

DAFTAR ISI/CONTENTS

	Halaman <i>Page</i>
Kata Pengantar/ <i>Preface</i>	xi
Daftar Isi/ <i>Contents</i>	xii
Daftar Tabel/ <i>List of Tables</i>	xiv
Daftar Gambar/ <i>List of Figures</i>	xxi
Penjelasan Umum/ <i>Explanatory Notes</i>	xxiv
Daftar Singkatan/ <i>List of Abbreviation</i>	xxvi
1. Geografi dan Iklim/ <i>Geography and Climate</i>	1
2. Pemerintahan/ <i>Government</i>	8
3. Penduduk/ <i>Population</i>	14
4. Sosial dan Kesejahteraan Rakyat/ <i>Social and Welfare</i>	21
5. Pertanian/ <i>Agriculture</i>	32

DAFTAR TABEL/LIST OF TABLES

Halaman
Page

1.	GEOGRAFI DAN IKLIM/GEOGRAPHY AND CLIMATE	
1.1	KEADAAN GEOGRAFI GEOGRAPHY CONDITION	
1.1.1	Luas Daerah Menurut Desa/Kelurahan di Kecamatan Okaba, 2022 <i>Total Area by Villages/Kelurahan in Okaba Subdistrict, 2022.....</i>	5
1.1.2	Jarak ke Ibukota Kecamatan dan Ibukota Kabupaten/Kota Menurut Desa/Kelurahan di Kecamatan Okaba (km), 2022 <i>Distance to the Subdistrict Capital and Regency/Municipal Capital by Villages/Kelurahan in Okaba Subdistrict (km), 2022</i>	6
1.2	KEADAAN IKLIM CLIMATE CONDITION	
1.2.1	Pengamatan Unsur Iklim Menurut Bulan di Stasiun Okaba, 2022 <i>Observation of Climate Elements by Month at Okaba Station, 2022....</i>	7
2.	PEMERINTAHAN/GOVERNMENT	
2.1	WILAYAH ADMINISTRATIF ADMINISTRATIVE AREA	
2.1.1	Jumlah Rukun Warga (RW) dan Rukun Tetangga (RT) Menurut Desa/Kelurahan di Kecamatan Okaba, 2022 <i>Number of Rukun Warga and Rukun Tetangga by Villages/ Kelurahan in Okaba Subdistrict, 2022.....</i>	8
2.2	SUMBER DAYA MANUSIA HUMAN RESOURCES	
2.2.1	Jumlah Pegawai Negeri Sipil Menurut Pemerintah Daerah dan Jenis Kelamin, 2022 <i>Number of Civil Servants by Local Government and Sex, 2022</i>	13
2.2.2	Jumlah Pegawai Negeri Sipil Pemerintah Daerah Kecamatan Okaba Menurut Tingkat Pendidikan dan Jenis Kelamin, 2022 <i>Number of Civil Servants of Okaba District Government by Educational Level and Sex, 2022</i>	13

3. PENDUDUK/POPULATION

3.1	Penduduk, Distribusi Persentase Penduduk, Kepadatan Penduduk, Rasio Jenis Kelamin Penduduk Menurut Desa/Kelurahan di Kecamatan Okaba, 2022 <i>Population, Percentage Distribution of Population, Population Density, and Population Sex Ratio by Villages/Kelurahan in Okaba Subdistrict, 2022</i>	19
3.2	Jumlah Penduduk Menurut Kelompok Umur dan Jenis Kelamin di Kecamatan Okaba, 2022 <i>Population by Age Groups and Sex in Okaba Subdistrict, 2022</i>	21

4. SOSIAL DAN KESEJAHTERAAN RAKYAT/SOCIAL AND WELFARE

**4.1 PENDIDIKAN
EDUCATION**

4.1.1	Banyaknya Desa ¹ /Kelurahan yang Memiliki Fasilitas Sekolah Menurut Tingkat Pendidikan di Kecamatan Okaba, 2019–2021 <i>Number of Villages¹/Kelurahan Having Educational Facilities by Educational Level in Okaba Subdistrict, 2019–2021</i>	26
4.1.2	Jumlah Sekolah Menurut Tingkat Pendidikan di Kecamatan Okaba, 2021/2022 dan 2022/2023 <i>Number of Schools by Educational Level in Okaba Subdistrict, 2021/2022 and 2022/2023</i>	27
4.1.3	Jumlah Guru Menurut Tingkat Pendidikan di Kecamatan Okaba, 2021/2022 dan 2022/2023 <i>Number of Teachers by Educational Level in Okaba Subdistrict, 2021/2022 and 2022/2023</i>	28
4.1.4	Jumlah Murid Menurut Tingkat Pendidikan di Kecamatan Okaba, 2021/2022 dan 2022/2023 <i>Number of Pupils by Educational Level in Okaba Subdistrict, 2021/2022 and 2022/2023</i>	29

**4.2 KESEHATAN
HEALTH**

4.2.1	Banyaknya Desa ¹ /Kelurahan yang Memiliki Sarana Kesehatan Menurut Jenis Sarana Kesehatan di Kecamatan Okaba, 2019–2021	
-------	--	--

	<i>Number of Villages'/Kelurahan Health Facilities by Type of Health Facilities in Okaba Subdistrict, 2019–2021</i>	30
4.3	AGAMA DAN SOSIAL LAINNYA	
	RELIGION AND OTHER SOCIAL AFFAIRS	
4.4.1	Jumlah Tempat Peribadatan Menurut Desa/ Kelurahan di Kecamatan Okaba, 2022 <i>Number of Worship Places by Villages/Kelurahan in Okaba Subdistrict, 2022</i>	31
5.	PERTANIAN/AGRICULTURE.....	
5.1	Luas Panen Tanaman Sayuran dan Buah-buahan Semusim Menurut Jenis Tanaman di Kecamatan Okaba (ha), 2019–2022 <i>Harvested Area of Seasonal Vegetables and Fruits by Kind of Plant in Okaba Subdistrict (ha), 2019–2022</i>	37
5.2	Produksi Tanaman Sayuran dan Buah-buahan Semusim Menurut Jenis Tanaman di Kecamatan Okaba (kuintal), 2019–2022 <i>Production of Seasonal Vegetables and Fruits by Kind of Plant in Okaba Subdistrict (quintal), 2019–2022.....</i>	38
5.3	Luas Panen Tanaman Biofarmaka Menurut Jenis Tanaman di Kecamatan Okaba (m ²), 2019–2022 <i>Harvested Area of Medicinal Plants by Kind of Plant in Okaba Subdistrict (m²), 2019–2022.....</i>	39
5.4	Produksi Tanaman Biofarmaka Menurut Jenis Tanaman di Kecamatan Okaba (kg), 2019–2022 <i>Production of Medicinal Plants by Kind of Plant in Okaba Subdistrict (kg),2019–2022</i>	40
5.5	Luas Panen Tanaman Hias Menurut Jenis Tanaman di Kecamatan Okaba (m ²), 2019–2022 <i>Harvested Area of Ornamental Plants by Kind of Plant in Okaba Subdistrict (m²), 2019–2022.....</i>	41
5.6	Produksi Tanaman Hias Menurut Jenis Tanaman di Kecamatan Okaba (tangkai), 2019–2022 <i>Production of Ornamental Plants by Kind of Plant n Okaba Subdistrict (stalks), 2019–2022</i>	42
5.7	Produksi Buah-Buahan dan Sayuran Tahunan Menurut Jenis Tanaman di Kecamatan Okaba (kuintal), 2019–2022	

*Production of Annual Fruits and Vegetables by Kind of Plant in
Okaba Subdistrict (quintal), 2019–2022.....* 43

<https://meraukekab.bps.go.id>

DAFTAR GAMBAR/LIST OF FIGURES

	Halaman Page
1.1 Jarak ke Ibukota Kecamatan Menurut Desa/ Kelurahan di Kecamatan Okaba (km), 2021 <i>Distance to the Subdistrict Capital by Village/Kelurahan in Okaba Subdistrict (km), 2021</i>	4
2.1 Jumlah Rukun Warga (RW) dan Rukun Tetangga (RT) Menurut Desa/Kellurahan di Kecamatan Okaba, 2022	11
3.1 Jumlah Penduduk Menurut Kelompok Umur dan Jenis Kelamin di Kecamatan Okaba, 2022/ <i>Population by Age Groups and Sex in Okaba Subdistrict, 2022</i>	18
4.1 Jumlah Sekolah Menurut Tingkat Pendidikan di Kecamatan Okaba, 2022/2023	25
5.1 Luas Panen Tanaman Sayuran dan Buah-buahan Semusim Menurut Jenis Tanaman di Kecamatan Okaba (ha), 2022	36

PENJELASAN UMUM/EXPLANATORY NOTES

Tanda-tanda, satuan-satuan, dan lain-lainnya yang digunakan dalam publikasi ini adalah sebagai berikut:

Symbols, measurement units, and acronyms which are used in this publication, are as follows:

1. TANDA-TANDA/SYMBOLS

Data tidak tersedia/ <i>Data not available</i>	: ...
Tidak ada atau nol / <i>Null or zero</i>	: -
Data dapat diabaikan/ <i>Data negligible</i>	: 0
Tanda decimal/ <i>Decimal point</i>	: ,
Data tidak dapat ditampilkan/ <i>Not applicable</i>	: NA
Angka estimasi/ <i>Estimated figures</i>	: e
Angka diperbaiki/ <i>Revised figures</i>	: r
Angka sementara/ <i>Preliminary figures</i>	: x
Angka sangat sementara/ <i>Very preliminary figures</i>	: xx
Angka sangat sangat sementara/ <i>Very very preliminary figures</i>	: xxx

2. SATUAN/UNITS

barel/ <i>barrel</i>	: 158,99 liter/ <i>litres</i> = 1/6,2898 m ³
hektar (ha)/ <i>hectare (ha)</i>	: 10 000 m ²
kilometer (km)/ <i>kilometres (km)</i>	: 1 000 meter/ <i>meters (m)</i>
knot/ <i>knot</i>	: 1,8523 km/jam (<i>km/hour</i>)
kuintal/ <i>quintal</i>	: 100 kg
KWh	: 1 000 Watt hour
MWh	: 1 000 KWh
liter (untuk beras)/ <i>litre (for rice)</i>	: 0,80 kg
MMSCF	: 1/35,3 m ³
metrik ton (m.ton)/ <i>metric ton (m. ton)</i>	: 0,98421 long ton = 1 000 kg
ons/ <i>ounce</i>	: 28,31 gram/ <i>grams</i>
ton	: 1 000 kg

Satuan lain: buah, dus, butir, helai/lembar, kaleng, batang, pulsa, ton kilometer (ton-km), jam, menit, persen (%).

Other units: unit, pack, pieces, sheet, tin, pulse, ton-kilometres(ton-km), hour, minute, percent (%).

Perbedaan angka di belakang koma disebabkan oleh pembulatan angka.
The difference in decimal numbers is caused by rounding.

DAFTAR SINGKATAN/LIST OF ABBREVIATION

SI	: Stasiun Iklim/ <i>Climate Station</i>
SMPK	: Stasiun Meterologi Pertanian Khusus/ <i>Special Agricultural Meteorological Station</i>
t.t	: Tempat tidur/ <i>Bed</i>
BCG	: Bacillus Calmette Guerin
DPT	: Difteri, Pertusis, Tetanus/ <i>Diphtheria, Tetanus, and Pertussis</i>
TT	: Tetanus Toxoid
IOT	: Industri Obat Tradisional/ <i>Traditional Medicine Industry</i>
IKOT	: Industri Kecil Obat Tradisional/ <i>Traditional Medicine Small Industry</i>
Alkes	: Alat kesehatan/ <i>Health Kits</i>
PKRT	: Perbekalan Kesehatan Rumah tangga/ <i>Household Health Logistics</i>
Kompl	: Komplemen/ <i>Complement</i>
IRTP	: Industri Pangan Produksi Rumah Tangga/ <i>Foods Home Industry</i>
PBF	: Pedagang Besar Farmasi/ <i>Pharmacy Whole-seller</i>
GFK	: Gudang Farmasi Kab/Kota/Regency/ <i>Municipality Pharmacy Warehouse</i>
RB	: Rumah Bersalin/ <i>Delivery House</i>
Pustu	: Puskesmas pembantu/ <i>Auxiliary Public Health Center</i>
BP	: Balai Pengobatan/ <i>Polyclinic</i>
TPS	: Tempat Pembuangan Sampah Sementara / <i>landfill</i>
Jamkesmas	: Jaminan kesehatan masyarakat miskin/ <i>Poor public health insurance</i>
PJKMU	: Program Jaminan Kesehatan Masyarakat Umum/ <i>General Public Health Insurance Program</i>
SIUP	: Surat Ijin Usaha Perdagangan/ <i>Trading Permission Letter</i>
TDP	: Tanda Daftar Perusahaan/ <i>Company Registration Identity</i>
API	: Angka Pengenal Importir/ <i>Importer's Identity Number</i>

Kecamatan Okaba
dalam Angka 2023

**GEOGRAFI DAN IKLIM
GEOGRAPHY AND
CLIMATE**

BAB 1



**BADAN PUSAT STATISTIK
KABUPATEN MERAUKE**

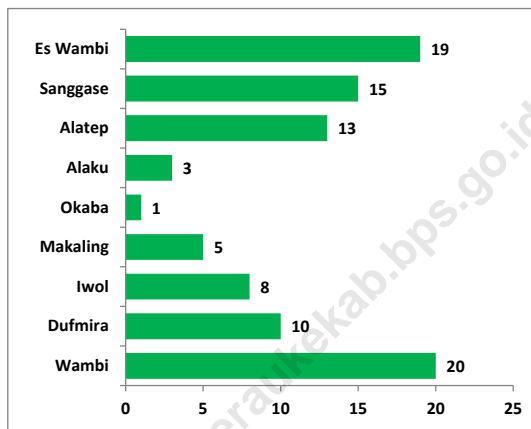
ULASAN

Distrik Okaba merupakan salah satu distrik di Kabupaten Merauke. Distrik Okaba terletak di 80156'–80094' Lintang Selatan dan 1390548'–1390817' Bujur dan berbatasan dengan beberapa distrik dan lautan. Sebelah utara berbatasan dengan Distrik Ngguti, sebelah selatan berbatasan dengan Laut Arafura, sebelah barat berbatasan dengan Distrik Tubang dan sebelah timur berbatasan dengan tiga distrik yaitu Distrik Kaptel, Distrik Kurik, dan Distrik Malind.

Distrik Okaba terbagi menjadi 9 kampung yang sebelumnya 8 kampung yaitu Wambi, Dufmira, Iwol, Makaling, Okaba, Alaku, Alatep, Sanggase dan Es Wambi. Kampung Wambi terpecah menjadi 2 kampung yaitu kampung Wambi dan Kampung Es Wambi. Sedangkan Kampung Iwol merupakan kampung dengan luas terkecil. Selain memiliki wilayah yang terluas, Kampung Wambi merupakan kampung terjauh dari ibukota distrik dengan jarak sekitar 20 km.

Gambar 1.1
Figures

Jarak ke Ibukota Kecamatan Menurut Desa/Kelurahan di Kecamatan Okaba (km), 2022
Distance to the Subdistrict Capital by Village/Kelurahan in Okaba Subdistrict (km), 2022



Sumber/Source : Badan Pusat Statistik

1.1 KEADAAN GEOGRAFI GEOGRAPHY CONDITION

Tabel 1.1.1 Luas Daerah Menurut Desa/Kelurahan di Kecamatan Okaba, 2022
Table Total Area by Villages/Kelurahan in Okaba Subdistrict, 2022

Desa/Kelurahan Village/Kelurahan	Luas Total Area (km ² /sq.km)	Persentase terhadap Luas Kecamatan Percentage to Subdistrict Area
(1)	(2)	(3)
Wambi
Dufmira
Iwol
Makaling
Okaba
Alaku
Alatep
Sanggase
Es Wambi
Kecamatan Okaba	1.812,81	100,00

Catatan/Note: Data belum tersedia

Sumber/Source: Badan Perencanaan Pembangunan Daerah, Penelitian dan Pengembangan Kabupaten Merauke/ Regional Development Board, Research and Development of Merauke Regency

Tabel 1.1.2
Table

Jarak ke Ibukota Kecamatan dan Ibukota Kabupaten/Kota Menurut Desa/Kelurahan di Kecamatan Okaba (km), 2022
Distance to the Subdistrict Capital and Regency/Municipal Capital by Villages/Kelurahan in Okaba Subdistrict (km), 2022

Desa/Kelurahan <i>Village/Kelurahan</i>	Jarak ke Ibukota Kecamatan <i>Distance to Subdistrict Capital</i>	Jarak ke Ibukota Kabupaten/ Kota <i>Distance to Regency/Municipal Capital</i>
(1)	(2)	(3)
Wambi	20	130
Dufmira	10	120
Iwol	8	118
Makaling	5	115
Okaba	1	105
Alaku	3	107
Alatep	13	103
Sanggase	15	97
Es Wambi	19	129

Sumber/Source: BPS, Pendataan Potensi Desa (Podes) 2021/BPS-Statistics Indonesia, Village Potential Data Collecting 2021

1.2 KEADAAN IKLIM CLIMATE CONDITION

Tabel 1.2.1 Pengamatan Unsur Iklim Menurut Bulan di Stasiun Meteorologi Mopah , 2022
Table Observation of Climate Elements by Month at Meteorologi Mopah Station, 2022

Bulan Month	Jumlah Curah Hujan Number of Precipitation (mm)	Jumlah Hari Hujan (hari) Number of Rainy Days (day)
(1)	(2)	(3)
Januari/January	325,3	23
Februari/February	314,7	17
Maret/March	396,4	22
April/April	98,1	17
Mei/May	57,6	11
Juni/June	13,8	24
Juli/July	92,1	16
Agustus/August	22,9	17
September/September	173	17
Oktober/October	123,3	15
November/November	296,2	22
Desember/December	328,0	21

Sumber/Source: Stasiun Meteorologi Mopah / Mopah Meteorology Station

Kecamatan Okaba
dalam Angka 2023

**PEMERINTAHAN
GOVERNMENT**

BAB 2



**BADAN PUSAT STATISTIK
KABUPATEN MERAUKE**

ULASAN

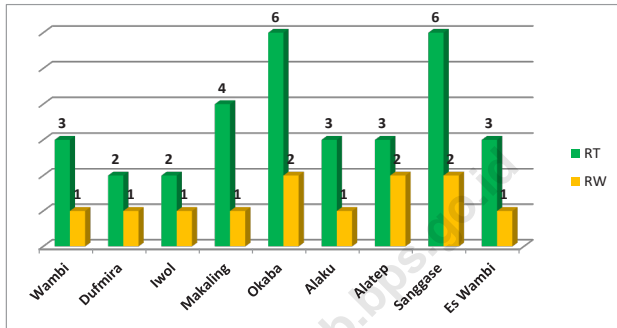
Distrik Okaba terbagi menjadi 9 kampung dengan 12 RW dan 33 RT. Terdapat dua kampung dengan RT/RW terbanyak yaitu kampung Okaba dan Sanggase. Masing-masing terdiri dari 2 RW dan 6 RT. Di samping itu, kampung dengan RT/RW paling sedikit ialah kampung Iwool dan Dufmira yang masing-masing terdiri dari 1 RW dan 2 RT.

Pada tahun 2022, terdapat 22 pegawai negeri sipil di sekretariat Distrik Okaba. Sebanyak 15 orang merupakan lulusan SMA dan 7 orang merupakan lulusan sarjana.

<https://meraukekab.bps.go.id/>

Gambar 2.1
Figures

Jumlah Rukun Warga (RW) dan Rukun Tetangga (RT) Menurut Desa/Kelurahan di Kecamatan Okaba, 2022



Sumber/Source : BPS Kabupaten Merauke

2.1 WILAYAH ADMINISTRATIF ADMINISTRATIVE AREA

Tabel 2.1.1 Jumlah Rukun Warga (RW) dan Rukun Tetangga (RT) Menurut Desa/Kelurahan di Kecamatan Okaba, 2022
Table *Number of Rukun Warga and Rukun Tetangga by Villages'/Kelurahan in Okaba Subdistrict, 2022*

Desa/Kelurahan Village/Kelurahan	Rukun Warga (RW) Rukun Warga	Rukun Tetangga (RT) Rukun Tetangga
(1)	(2)	(3)
Wambi	1	3
Dufmira	1	2
Iwol	1	2
Makaling	1	4
Okaba	2	6
Alaku	1	3
Alatep	2	3
Sanggase	2	6
Es Wambi	1	3
Kecamatan Okaba	12	33

2.2 SUMBER DAYA MANUSIA HUMAN RESOURCES

Tabel 2.2.1 Jumlah Pegawai Negeri Sipil Pemerintah Daerah Kecamatan Okaba Menurut Tingkat Pendidikan dan Jenis Kelamin, 2022
Number of Civil Servants of Okaba Subdistrict Government by Educational Level and Sex, 2022

Tingkat Pendidikan <i>Educational Level</i>	Laki-Laki <i>Male</i>	Perempuan <i>Female</i>	Jumlah <i>Total</i>
(1)	(2)	(3)	(4)
Sekolah Dasar (SD) <i>Primary School</i>	0
SMP/Sederajat <i>Junior High School</i>	0
SMA/Sederajat <i>Senior High School</i>	15
Diploma I/Akta I <i>Diploma I/Akta I</i>	0
Diploma II/Akta II <i>Diploma II/Akta II</i>	0
Diploma III/Akta III <i>Diploma III/Akta III</i>	0
Diploma IV/Akta IV <i>Diploma IV/Akta IV</i>	0
S1/Sarjana <i>Under Graduate/Bachelor</i>	7
S2/Pasca Sarjana <i>Graduate</i>	0
S3/Doktor/Ph.D <i>Post Graduate</i>	0
Jumlah/Total	22

Catatan/Note: Data pegawai negeri sipil menurut jenis kelamin tidak tersedia

Sumber/Source: Badan Kepegawaian dan Pengembangan Sumber Daya Manusia Kabupaten Merauke/Human Resource Development

Kecamatan Okaba
dalam Angka 2023

**PENDUDUK
POPULATION**

BAB 3



**BADAN PUSAT STATISTIK
KABUPATEN MERAUKE**

PENJELASAN TEKNIS

1. Sumber utama data kependudukan adalah sensus penduduk yang dilaksanakan setiap sepuluh tahun sekali. Sensus penduduk telah dilaksanakan sebanyak tujuh kali sejak Indonesia merdeka, yaitu tahun 1961, 1971, 1980, 1990, 2000, 2010 dan 2020.
2. Laju pertumbuhan penduduk adalah angka yang menunjukkan persentase penambahan penduduk dalam jangka waktu tertentu.
3. Kepadatan penduduk adalah rasio banyaknya penduduk per kilometer persegi.
4. Rasio jenis kelamin adalah perbandingan antara penduduk laki-laki dan penduduk perempuan pada suatu wilayah dan waktu tertentu. Biasanya dinyatakan dengan banyaknya penduduk laki-laki untuk 100 penduduk perempuan.
6. Distribusi penduduk adalah pola persebaran penduduk di suatu wilayah, baik berdasarkan batas-batas geografis maupun berdasarkan batas-batas administrasi pemerintahan.
7. Komposisi penduduk adalah pola persebaran penduduk menurut karakteristiknya, contoh: penduduk menurut kelompok umur, penduduk menurut jenis kelamin.

ULASAN

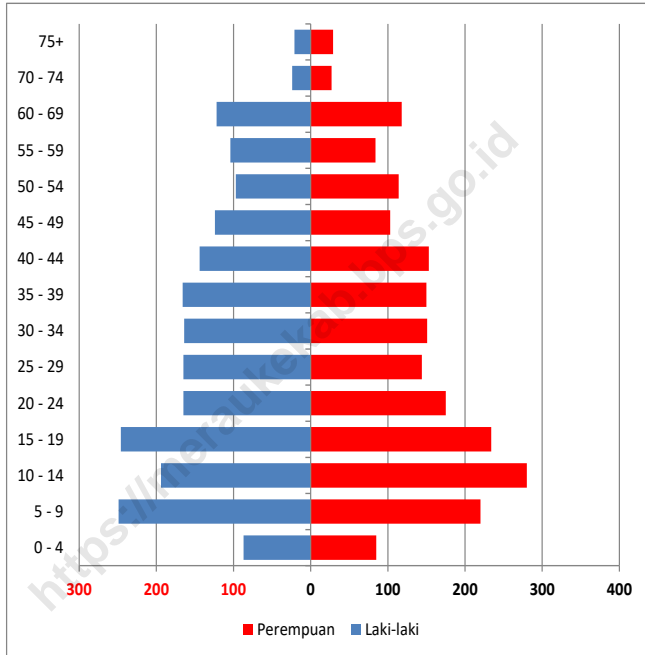
Jumlah Penduduk Distrik Okaba pada tahun 2022 berdasarkan hasil proyeksi penduduk dengan metode LPP oleh BPS Kabupaten Merauke adalah 4.144 jiwa. Dengan luas Kecamatan Okaba sebesar 1.812,81 km², maka kepadatan penduduk di Kecamatan Okaba sebesar 2,3. Angka tersebut menunjukkan bahwa terdapat 2 sampai 3 orang penduduk per km² di Kecamatan Okaba.

Berdasarkan data registrasi dari Dinas Kependudukan dan Catatan Sipil Kabupaten Merauke, penduduk laki-laki di Kecamatan Okaba lebih banyak dibandingkan penduduk perempuan, dimana penduduk laki-laki sebanyak 2.172 jiwa dan penduduk perempuan berjumlah 2.067 jiwa.

Jumlah penduduk menurut kelompok umur terbanyak pada umur 5 - 9 tahun tahun diikuti oleh kelompok umur 15- 19 tahun, sedangkan jumlah yang terkecil terdapat pada kelompok umur 75 tahun ke atas.

Gambar 3.1
Figures

Jumlah Penduduk Menurut Kelompok Umur dan Jenis Kelamin di Kecamatan Okaba, 2022
Population by Age Groups and Sex in Okaba Subdistrict, 2022



Sumber/Source : Dinas Kependudukan dan Catatan Sipil Kabupaten Merauke / *Civil Registration Office Of Merauke Regency*

Tabel 3.1
Table

Penduduk, Distribusi Persentase Penduduk, Kepadatan Penduduk, Rasio Jenis Kelamin Penduduk Menurut Desa/ Kelurahan di Kecamatan Okaba, 2022
Population, Percentage Distribution of Population, Population Density, and Population Sex Ratio by Villages/ Kelurahan in Okaba Subdistrict, 2022

Desa/Kelurahan Village/Kelurahan	Penduduk/Population		
	Laki-Laki/Male ¹	Perempuan/Female ¹	Jumlah/Total
(1)	(2)	(3)	(4)
Wambi	314	292	606
Dufmira	127	129	256
Iwol	105	89	194
Makaling	303	283	586
Okaba	470	449	919
Alaku	195	173	368
Alatep	204	180	384
Sanggase	274	260	534
Es Wambi	180	212	392
Kecamatan Okaba^{2**}	4.144

Lanjutan Tabel/*Continued Table 3.1*

Desa/Kelurahan Village/Kelurahan	Persentase Penduduk Percentage of Total Population	Kepadatan Penduduk (per Km²) Population Density per sq.km	Rasio Jenis Kelamin Penduduk Population Sex Ratio
(1)	(5)	(6)	(7)
Wambi
Dufmira
Iwol
Makaling
Okaba
Alaku
Alatep
Sanggase
Es Wambi
Kecamatan Okaba**	100	2,3	...

Catatan/Note: **Perhitungan sangat sementara menggunakan metode LPP

Sumber/Source: ¹Dinas Kependudukan dan Catatan Sipil Kabupaten Merauke

²Badan Pusat Staastistik Kabupaten Merauke

Tabel 3.2
Table

Jumlah Penduduk Menurut Kelompok Umur dan Jenis Kelamin di Kecamatan Okaba, 2022
Population by Age Groups and Sex in Okaba Subdistrict, 2022

Kelompok Umur <i>Age Groups</i>	Jenis Kelamin/Sex		
	Laki-Laki <i>Male</i>	Perempuan <i>Female</i>	Jumlah <i>Total</i>
(1)	(2)	(3)	(4)
0 - 4	87	85	172
5 - 9	249	220	469
10 - 14	194	280	474
15 - 19	246	234	480
20 - 24	165	175	340
25 - 29	165	144	309
30 - 34	164	151	315
35 - 39	166	150	316
40 - 44	144	153	297
45 - 49	124	103	227
50 - 54	97	114	211
55 - 59	104	84	188
60 - 69	122	118	240
70 - 74	24	27	51
75+	21	29	50
Kecamatan Okaba	2.172	2.067	4.239

Sumber/Source: Dinas Kependudukan dan Catatan Sipil Kabupaten Merauke / *Civil Registration Office Of Merauke Regency*

Kecamatan Okaba
dalam Angka 2023

**SOSIAL DAN
KESEJAHTERAAN
RAKYAT
SOCIAL AND WELFARE**

BAB 4



**BADAN PUSAT STATISTIK
KABUPATEN MERAUKE**

PENJELASAN TEKNIS

1. Jalur Pendidikan di Indonesia terdiri atas 1) pendidikan formal, 2) pendidikan nonformal, dan 3) pendidikan informal yang ketiganya dapat saling melengkapi dan memperkaya (Undang-Undang No. 20 Tahun 2013 tentang Sistem Pendidikan Nasional).
2. Jenjang Pendidikan Formal terdiri atas pendidikan dasar, pendidikan menengah, dan pendidikan tinggi. Jenis pendidikan yang diajarkan mencakup pendidikan umum, kejuruan, akademik, profesi, vokasi, keagamaan, dan khusus.
3. Rumah Sakit adalah tempat pemeriksaan dan perawatan kesehatan, biasanya berada di bawah pengawasan dokter/tenaga medis, yang melayani penderitayangsakituntukberobat rawat jalan atau rawat inap.
4. Poliklinik adalah sarana kesehatan yang dipakai untuk pelayanan berobat jalan, biasanya berada di bawah pengawasan dokter/tenaga medis.
5. Puskesmas (Pusat Kesehatan Masyarakat) adalah unit pelaksana teknis dinas kesehatan kabupaten/ kota yang mempunyai fungsi utama sebagai penyelenggara pelayanan kesehatan tingkat pertama. Wilayah kerja puskesmas maksimal adalah satu kecamatan dan untuk dapat menjangkau wilayah kerjanya, puskesmas mempunyai jaringan pelayanan yang meliputi unit Puskesmas Pembantu (Pustu), unit Puskesmas Keliling (Puskel), dan unit bidan desa/komunitas (*Peraturan Menteri Kesehatan RI No. 75 Tahun 2014 Tentang Pusat Kesehatan Masyarakat*).
6. Apotek adalah suatu tempat tertentu yang digunakan untuk melakukan pekerjaan kefarmasian, dan penyaluran/ penjualan obat atau bahan farmasi dan perbekalan kesehatan lainnya kepada masyarakat yang dikelola oleh tenaga apoteker (*Peraturan Menteri Kesehatan RI No. 1332 Tahun 2002 Tentang Perubahan Atas Peraturan Menteri Kesehatan RI No. 922/MENKES/PER/X/1993 Tentang Ketentuan dan Tata Cara Pemberian Izin Apotek*).

ULASAN

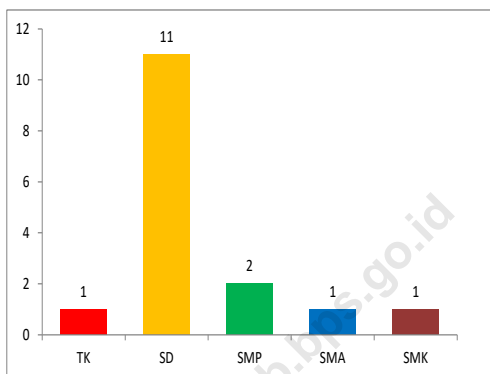
Pada tahun 2022, jumlah sekolah di Distrik Okaba sebanyak 16 unit, terdiri dari 1 unit taman kanak-kanak, 11 unit sekolah dasar, 2 unit sekolah menengah pertama, 1 unit sekolah menengah atas, dan 1 unit sekolah menengah kejuruan. Belum ada perguruan tinggi di Distrik Okaba. Dari setiap kampung yang ada di Distrik Okaba, baru 8 kampung yang memiliki sekolah dasar. Sedangkan tingkat SMP hanya tersedia 2 kampung. Untuk tingkat SMA dan SMK juga masing-masing terdapat di 1 kampung.

Fasilitas kesehatan yang tersedia di Distrik Okaba yaitu 1 Puskesmas dan 6 unit Puskesmas Pembantu .

Di tahun 2022 terdapat 36 tempat peribadatan di Distrik Okaba, yang terdiri dari 2 tempat peribadatan Islam, 21 tempat peribadatan Kristen Protestan dan 13 tempat peribadatan Kristen Katolik.

Gambar 4.1
Figures

Jumlah Sekolah Menurut Tingkat Pendidikan di Kecamatan Okaba 2022/2023



Sumber/Source : Kementerian Pendidikan, Kebudayaan, Riset, dan Teknologi, Sistem Data Pokok Pendidikan, data semester ganjil / Ministry of Education, Culture, Research, and Technology, Basic Education Data System, odd semester

4.1 PENDIDIKAN EDUCATION

Tabel 4.1.1 Banyaknya Desa¹/Kelurahan yang Memiliki Fasilitas Sekolah Menurut Tingkat Pendidikan di Kecamatan Okaba, 2020–2022
Number of Villages¹/Kelurahan Having Educational Facilities by Educational Level in Okaba Subdistrict, 2019–2021

Tingkat Pendidikan Educational Level	2019	2020	2021
(1)	(2)	(3)	(4)
Sekolah Dasar (SD) Primary School	8	8	8
Madrasah Ibtidaiyah (MI) Madrasah Ibtidaiyah	0	0	0
Sekolah Menengah Pertama (SMP) Junior High School	2	2	2
Madrasah Tsanawiyah (MTs) Madrasah Tsanawiyah (MTs)	0	0	0
Sekolah Menengah Atas (SMA) Senior High School	1	1	1
Sekolah Menengah Kejuruan (SMK) Vocational High School	1	1	1
Madrasah Aliyah (MA) Madrasah Aliyah	0	0	0
Akademi/Perguruan Tinggi Academy/University	0	0	0

Catatan/Note: ¹Desa pada tabel ini termasuk Unit Permukiman Transmigrasi (UPT) yang masih dibina oleh kementerian terkait/
Villages in this table include Transmigration Settlement Unit which is still fostered by the relevant ministries.

Sumber/Source: BPS, Pendataan Potensi Desa (Podes) 2020 dan 2021/BPS-Statistics Indonesia, Village Potential Data Collecting 2020 and 2021

Tabel 4.1.2
Table

Jumlah Sekolah Menurut Tingkat Pendidikan di Kecamatan Okaba 2021/2022 dan 2022/2023
Number of Schools by Educational Level in Okaba Subdistrict, 2021/2022 and 2022/2023

Tingkat Pendidikan Educational Level	Negeri/Public		Swasta/Private		Jumlah/Total	
	2021/2022	2022/2023	2021/2022	2022/2023	2021/2022	2022/2023
(1)	(2)	(3)	(4)	(5)	(6)	(7)
Taman Kanak-Kanak (TK) ¹ /Kindergarten ¹	0	0	1	1	1	1
Raudatul Athfal (RA) ² Raudatul Athfal (RA) ²	0	0	0	0	0	0
Sekolah Dasar (SD) ¹ Elementary Schools ¹	3	3	8	8	11	11
Madrasah Ibtidaiyah (MI) ² /Madrasah Ibtidaiyah (MI) ²	0	0	0	0	0	0
Sekolah Menengah Pertama (SMP) ¹ /Junior High Schools ¹	2	2	0	0	2	2
Madrasah Tsanawiyah (MTs) ² /Madrasah Tsanawiyah (MTs) ²	0	0	0	0	0	0
Sekolah Menengah Atas (SMA) ¹ /Senior High Schools ¹	1	1	0	0	1	1
Sekolah Menengah Kejuruan (SMK) ¹ Vocational High Schools ¹	1	1	0	0	1	1
Madrasah Aliyah (MA) ² Madrasah Aliyah (MA) ²	0	0	0	0	0	0

Sumber/Source: ¹ Kementerian Pendidikan, Kebudayaan, Riset, dan Teknologi, Sistem Data Pokok Pendidikan, data semester ganjil / Ministry of Education, Culture, Research, and Technology, Basic Education Data System, odd semester

² Kementerian Agama, EMIS, data semester ganjil/Ministry of Religious Affairs, EMIS, odd semester

Tabel 4.1.3
Table

Jumlah Guru Menurut Tingkat Pendidikan di Kecamatan Okaba 2021/2022 dan 2022/2023
Number of Teachers by Educational Level in Okaba Subdistrict, 2021/2022 and 2022/2023

Tingkat Pendidikan Educational Level	Negeri/Public		Swasta/Private		Jumlah/Total	
	2021/2022	2022/2023	2021/2022	2022/2023	2021/2022	2022/2023
(1)	(2)	(3)	(4)	(5)	(6)	(7)
Taman Kanak-Kanak (TK) ¹ /Kindergarten ¹	0	0	2	2	2	2
Raudatul Athfal (RA) ² Raudatul Athfal (RA) ²	0	0	0	0	0	0
Sekolah Dasar (SD) ^{1,3} Elementary Schools ^{1,3}	21	29	32	32	53	61
Madrasah Ibtidaiyah (MI) ² /Madrasah Ibtidaiyah (MI) ²	0	0	0	0	0	0
Sekolah Menengah Pertama (SMP) ^{1,3} / Junior High Schools ^{1,3}	20	24	0	0	20	24
Madrasah Tsanawiyah (MTs) ² /Madrasah Tsanawiyah (MTs) ²	0	0	0	0	0	0
Sekolah Menengah Atas (SMA) ^{1,3} /Senior High Schools ^{1,3}	24	22	0	0	24	22
Sekolah Menengah Kejuruan (SMK) ^{1,3,4} Vocational High Schools ^{1,3,4}	12	16	0	0	12	16
Madrasah Aliyah (MA) ² Madrasah Aliyah (MA) ²	0	0	0	0	0	0

Catatan/Note: ³ Jumlah guru termasuk kepala sekolah dan guru/The total of teachers including headmaster and teacher.

⁴ Guru yang mengajar di dua sekolah atau lebih dihitung di masing-masing sekolah/Teacher who taught in two schools or more counted in every school.

Sumber/Source: ¹ Kementerian Pendidikan, Kebudayaan, Riset, dan Teknologi, Sistem Data Pokok Pendidikan, data semester ganjil / Ministry of Education, Culture, Research, and Technology, Basic Education Data System, odd semester

² Kementerian Agama, EMIS, data semester ganjil/Ministry of Religious Affairs, EMIS, odd semester

Tabel 4.1.4
Table

Jumlah Murid Menurut Tingkat Pendidikan di Kecamatan Okaba 2021/2022 dan 2022/2023
Number of Pupils by Educational Level in Okaba Subdistrict, 2021/2022 and 2022/2023

Tingkat Pendidikan Educational Level	Negeri/Public		Swasta/Private		Jumlah/Total	
	2021/2022	2022/2023	2021/2022	2022/2023	2021/2022	2022/2023
(1)	(2)	(3)	(4)	(5)	(6)	(7)
Taman Kanak-Kanak (TK) ¹ /Kindergarten ¹	0	0	26	18	26	18
Raudatul Athfal (RA) ² Raudatul Athfal (RA) ²	0	0	0	0	0	0
Sekolah Dasar (SD) ¹ Elementary Schools ¹	206	197	636	700	842	897
Madrasah Ibtidaiyah (MI) ² /Madrasah Ibtidaiyah (MI) ²	0	0	0	0	0	0
Sekolah Menengah Pertama (SMP) ¹ /Junior High Schools ¹	318	316	0	0	318	316
Madrasah Tsanawiyah (MTs) ² /Madrasah Tsanawiyah (MTs) ²	0	0	0	0	0	0
Sekolah Menengah Atas (SMA) ¹ /Senior High Schools ¹	185	217	0	0	185	217
Sekolah Menengah Kejuruan (SMK) ¹ Vocational High Schools ¹	39	40	0	0	39	40
Madrasah Aliyah (MA) ² Madrasah Aliyah (MA) ²	0	0	0	0	0	0

Catatan/Note: ...

Sumber/Source: ¹ Kementerian Pendidikan, Kebudayaan, Riset, dan Teknologi, Sistem Data Pokok Pendidikan, data semester ganjil / Ministry of Education, Culture, Research, and Technology, Basic Education Data System, odd semester

² Kementerian Agama, EMIS, data semester ganjil/Ministry of Religious Affairs, EMIS, odd semester

4.2 KESEHATAN HEALTH

Tabel 4.2.1 Banyaknya Desa¹/Kelurahan yang Memiliki Sarana Kesehatan Menurut Jenis Sarana Kesehatan di Kecamatan Okaba 2019–2021
Number of Villages¹/Kelurahan Health Facilities by Type of Health Facilities in Okaba Subdistrict, 2019–2021

Jenis Sarana Kesehatan Type of Health Facilities	2019	2020	2021
(1)	(2)	(3)	(4)
Rumah Sakit <i>Hospital</i>	0	0	0
Rumah Sakit Bersalin <i>Maternity Hospital</i>	0	0	0
Poliklinik/Balai Pengobatan <i>Polyclinic</i>	0	0	0
Puskesmas <i>Public Health Center</i>	1	1	1
Puskesmas Pembantu <i>Subsidiary of Public Health Center</i>	6	6	5
Apotek <i>Pharmacy</i>	0	0	0

Catatan/Note: ¹Desa pada tabel ini termasuk Unit Permukiman Transmigrasi (UPT) yang masih dibina oleh kementerian terkait/
Villages in this table include Transmigration Settlement Unit which is still fostered by the relevant ministries.

Sumber/Source: BPS, Pendataan Potensi Desa (Podes) 2019–2021/BPS-Statistics Indonesia, *Village Potential Data Collecting*

4.3 AGAMA DAN SOSIAL LAINNYA RELIGION AND OTHER SOCIAL AFFAIRS

Tabel 4.3.1 Jumlah Tempat Peribadatan Menurut Desa/Kelurahan di Kecamatan Okaba, 2022
Table Number of Worship Places by Villages/Kelurahan in Okaba Subdistrict, 2022

Desa/Kelurahan Village/Kelurahan	Masjid Mosque	Mushola Pray Room	Gereja Protestan Protestant Church	Gereja Katholik Catholic Church	Pura Temple	Vihara
(1)	(2)	(3)	(4)	(5)	(6)	(7)
Po Epe
Taga Epe
Nakias
Salam Epe
Yawimu
Yomop
Kecamatan Ngguti	2	0	21	13	0	0

Catatan/Note: Data tersedia hanya di level kecamatan

Sumber/Source: Kementerian Agama Kabupaten Merauke/Ministry Religion of Merauke Regency

Kecamatan Okaba
dalam Angka 2023

**PERTANIAN
AGRICULTURE**

BAB 5



**BADAN PUSAT STATISTIK
KABUPATEN MERAUKE**

PENJELASAN TEKNIS

1. Tanaman buah-buahan semusim adalah tanaman sumber vitamin, garam mineral, dan lain-lain yang dikonsumsi dari bagian tanaman yang berupa buah, berumur kurang dari satu tahun, tidak berbentuk pohon/rumpuntetapi menjalar dan berbatang lunak.
2. Tanaman sayuran tahunan adalah tanaman sumber vitamin, garam mineral, dan lain-lain yang dikonsumsi dari bagian tanaman yang berupa daun dan atau buah yang berumur lebih dari satu tahun.
3. Produksi hortikultura adalah hasil menurut bentuk produk dari setiap tanaman sayuran, buah-buahan, biofarmaka dan tanaman hias yang diambil berdasarkan luas yang dipanen/tanaman yang menghasilkan pada bulan/triwulan laporan.

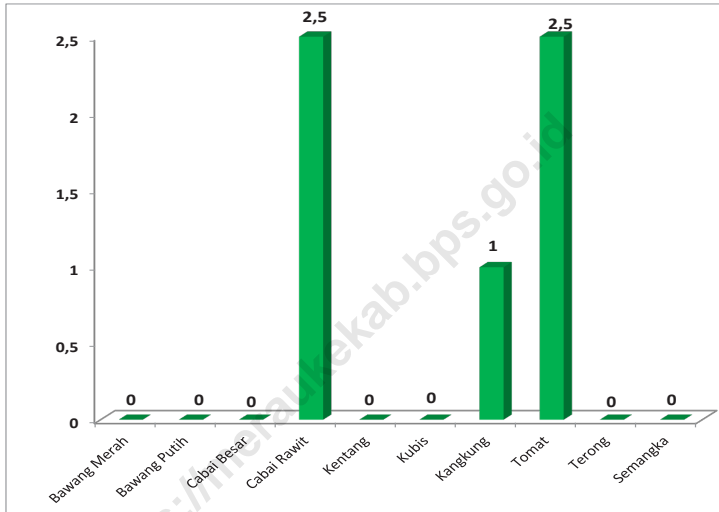
ULASAN

Pada tahun 2022, tanaman hortikultura semusim yang memiliki luas panen di Distrik Okaba adalah komoditas cabai rawit seluas 2,5 ha, kangkung seluas 1ha, dan tomat seluas 2,5 ha.

<https://meraukekab.bps.go.id>

Gambar 5.1
Figures

**Luas Panen Tanaman Sayuran dan Buah-buahan
Semusim Menurut Jenis Tanaman di Kecamatan Okaba
(ha), 2022**



Sumber/Source : Dinas Tanaman Pangan, Hortikultura, dan Perkebunan Kabupaten Merauke

Tabel 5.1
Table

Luas Panen Tanaman Sayuran dan Buah-buahan Semusim Menurut Jenis Tanaman di Kecamatan Okaba (ha), 2019–2022

Harvested Area of Seasonal Vegetables and Fruits by Kind of Plant in Okaba Subdistrict (ha), 2019–2022

Jenis Tanaman <i>Kind of Plants</i>	2019	2020	2021	2022
(1)	(2)	(3)	(4)	(5)
Sayuran/Vegetables:				
Bawang Merah/ <i>Shallots</i>	-
Bawang Putih/ <i>Garlic</i>	-
Cabai Besar/ <i>Chili/Big Chili</i>	-
Cabai Rawit/ <i>Chili/Cayenne Pepper</i>	2,50
Kentang/ <i>Potato</i>	-
Kubis/ <i>Cabbage</i>	-
Kangkung/ <i>Water Spinach</i>	1
Tomat/ <i>Tomatoes</i>	2,50
Terong	-
Buah–buahan/Fruits:				
Semangka/ <i>Watermelon</i>	-

Sumber/*Source*: Dinas Tanaman Pangan, Hortikultura, dan Perkebunan Kabupaten Merauke

Tabel 5.2
Table

Produksi Tanaman Sayuran dan Buah-buahan Semusim Menurut Jenis Tanaman di Kecamatan Okaba (kuintal), 2019–2022
Production of Seasonal Vegetables and Fruits by Kind of Plant in Okaba Subdistrict (quintal), 2019–2022

Jenis Tanaman <i>Kind of Plants</i>	2019	2020	2021	2022
(1)	(2)	(3)	(4)	(5)
Sayuran/Vegetables:				
Bawang Merah/ <i>Shallots</i>	-
Bawang Putih/ <i>Garlic</i>	-
Cabai Besar/ <i>Chili/Big Chili</i>	-
Cabai Rawit/ <i>Chili/Cayenne Pepper</i>	1
Kentang/ <i>Potato</i>	-
Kubis/ <i>Cabbage</i>	-
Kangkung/ <i>Water Spinach</i>	1
Tomat/ <i>Tomatoes</i>	1
Terong	-
Buah–buahan/Fruits:				
Semangka/ <i>Watermelon</i>	-

Sumber/*Source*: Dinas Tanaman Pangan, Hortikultura, dan Perkebunan Kabupaten Merauke

Tabel 5.3
Table

Luas Panen Tanaman Biofarmaka Menurut Jenis Tanaman di Kecamatan Okaba (m²), 2019–2022
Harvested Area of Medicinal Plants by Kind of Plant in Okaba Subdistrict (m²), 2019–2022

Jenis Tanaman Kind of Plants	2019	2020	2021	2022
(1)	(2)	(3)	(4)	(5)
Jahé/Ginger
Kencur/East Indian Galangal
Kunyit/Turmeric
Laos/Lengkuas/Galanga

Catatan/Note: ...

Sumber/Source: BPS, Statistik Pertanian Hortikultura SPH-TBF/BPS-Statistics Indonesia, Agricultural Statistic for Horticulture SPH-TBF

Tabel 5.4
Table

Produksi Tanaman Biofarmaka Menurut Jenis Tanaman di Kecamatan Okaba (kg), 2019–2022
Production of Medicinal Plants by Kind of Plant in Okaba Subdistrict (kg), 2019–2022

Jenis Tanaman Kind of Plants	2019	2020	2021	2022
(1)	(2)	(3)	(4)	(5)
Jahe/Ginger
Kencur/East Indian Galangal
Kunyit/Turmeric
Laos/Lengkuas/Galanga

Catatan/Note: ...

Sumber/Source: BPS, Statistik Pertanian Hortikultura SPH-TBF/BPS-Statistics Indonesia, Agricultural Statistic for Horticulture SPH-TBF

Tabel 5.5
Table

Luas Panen Tanaman Hias Menurut Jenis Tanaman di Kecamatan Okaba (m²), 2019–2022
Harvested Area of Ornamental Plants by Kind of Plant in Okaba Subdistrict (m²), 2019–2022

Jenis Tanaman Kind of Plants	2019	2020	2021	2022
(1)	(2)	(3)	(4)	(5)
Anggrek/ <i>Orchid</i>
Krisan/ <i>Chrysantemum</i>
Mawar/ <i>Rose</i>
Sedap Malam/ <i>Tuberose</i>

Catatan/Note: ...

Sumber/Source: BPS, Statistik Pertanian Hortikultura SPH-TH/BPS-Statistics Indonesia, Agricultural Statistik for Horticulture SPH-TH

Tabel 5.6
Table

**Produksi Tanaman Hias Menurut Jenis Tanaman di
Kecamatan Okaba (tangkai), 2019–2022**
*Production of Ornamental Plants by Kind of Plant in Okaba
Subdistrict (stalks), 2019–2022*

Jenis Tanaman <i>Kind of Plants</i>	2019	2020	2021	2022
(1)	(2)	(3)	(4)	(5)
Anggrek/ <i>Orchid</i>
Krisan/ <i>Chrysantemum</i>
Mawar/ <i>Rose</i>
Sedap Malam/ <i>Tuberose</i>

Catatan/Note: ...

Sumber/Source: BPS, Statistik Pertanian Hortikultura SPH-TH/BPS-Statistics Indonesia, Agricultural Statistik for Horticulture SPH-TH

Tabel 5.7
Table

Produksi Buah-Buahan dan Sayuran Tahunan Menurut Jenis Tanaman di Kecamatan Okaba (kuintal), 2019–2022
Production of Annual Fruits and Vegetables by Kind of Plant in Okaba Subdistrict (quintal), 2019–2022

Jenis Tanaman <i>Kind of Plants</i>	2019	2020	2021	2022
(1)	(2)	(3)	(4)	(5)
Buah–Buahan/Fruits:				
Durian/ <i>Durian</i>
Jeruk Siam/Keprok/ <i>Orange/Tangerine</i>
Mangga/ <i>Mango</i>
Pepaya/ <i>Papaya</i>
Pisang/ <i>Banana</i>
Salak/ <i>Snakefruit</i>
Sayuran/Vegetables:				
Petai

Catatan/Note: ...

Sumber/Source: BPS, Statistik Pertanian Hortikultura SPH-BST/BPS-Statistics Indonesia, Agricultural Statistic for Horticulture SPH-BST

ST 2023
SENSUS PERTANIAN

BerAKHLAK
Berorientasi Pelayanan Akuntabel Kompeten
Harmonis Loyal Adaptif Kolaboratif

DATA

MENCERDASKAN BANGSA

Enlighten The Nation



**BADAN PUSAT STATISTIK
KABUPATEN MERAUKE
BPS-STATISTICS OF MERAUKE REGENCY**

Jl. Martadinata No.2 Merauke
Telp.: (0971) 321928 Fax.: (0971) 321928
Homepage: <http://meraukekab.bps.go.id>
E-mail: bps9401@bps.go.id