

2023



KECAMATAN DONOROJO  
DALAM ANGKA



BADAN PUSAT STATISTIK  
KABUPATEN PACITAN



2023



KECAMATAN DONOROJO  
DALAM ANGKA

**KECAMATAN DONOROJO DALAM ANGKA**  
***DONOROJO Subdistrict in Figures***  
**2023**

ISSN: -

No. Publikasi/*Publication Number*: 3501.2307

Katalog /*Catalog*: 1102001.3501010

Ukuran Buku/*Book Size*: 14,8 cm x 21 cm

Jumlah Halaman/*Number of Pages* : xxvi + 71 hal/*pages*

Naskah/*Manuscript*:

BPS Kabupaten Pacitan

*BPS-Statistics of Pacitan District*

Penyunting/*Editor*:

BPS Kabupaten Pacitan

*BPS-Statistics of Pacitan District*

Desain Kover/*Cover Design*:

BPS Kabupaten Pacitan

*BPS-Statistics of Pacitan District*

Ilustrasi Kover/*Cover Illustration*:

Pantai Klayar/*Klayar Beach*

Diterbitkan oleh/*Published by*:

©BPS Kabupaten Pacitan/*BPS-Statistics of Pacitan District*

Dicetak oleh/*Printed by*:

BPS KABUPATEN PACITAN/*BPS-Statistics of Pacitan District*

Dilarang mengumumkan, mendistribusikan, mengomunikasikan, dan/atau menggandakan sebagian atau seluruh isi buku ini untuk tujuan komersil tanpa izin tertulis dari Badan Pusat Statistik Kabupaten/Kota Pacitan.

*Prohibited to announce, distribute, communicate, and/or copy part or all of this book for commercial purpose without permission from BPS-Statistics Indonesia of Pacitan Regency/Municipality.*

**TIM PENYUSUN/TEAM MEMBERS**

**Pengarah/Director**

Wisma Eka Nurcahyanti, SST., MT.

**Penanggung Jawab/Persons in Charge**

Wisma Eka Nurcahyanti, SST., MT.

**Penyunting/Editors**

Angga Erwina Bayu, SST., MT.

**Pengolah Data dan Penulis Naskah/Data Processor and Writers**

Apriyanto Hadi Nugroho, S.Si

**Penata Letak/Layout Designers**

Apriyanto Hadi Nugroho, S.Si



## **KONTRIBUTOR DATA/DATA CONTRIBUTORS**

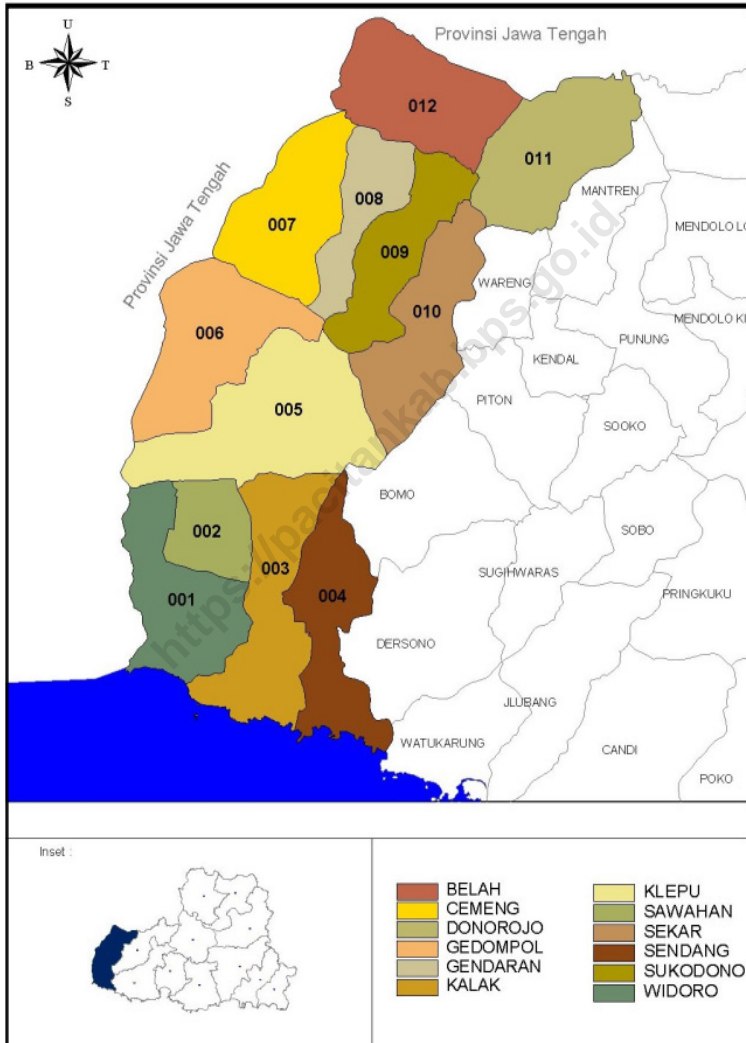
1. Kementerian Agama/*Ministry of Religious Affair*
2. Kementerian Pendidikan dan Kebudayaan/*Ministry of Education and Culture*
3. Badan Pusat Statistik/*BPS-Statistics Indonesia*
4. *Dinas Kependudukan dan Catatan Sipil/ Department of Population and Civil Registration*
5. *Kementrian Pendidikan, Kebudayaan, Riset dan Teknologi/ Ministry of Research, Technology and Higher Education Indonesia.*
6. *Dinas Pekerjaan Umum dan Perumahan Rakyat/ Department of Public Works and Public Housing*

<https://pacitankab.bps.go.id>





**PETA WILAYAH KECAMATAN DONOROJO**  
**MAP OF TULAKAN DONOROJO**





**KEPALA BPS KABUPATEN PACITAN**  
**CHIEF STATISTICIAN OF PACITAN DISTRICT**



**WISMA EKA NURCAHYANTI, SST., MT.**





## KATA PENGANTAR

Dengan memanjatkan puji syukur kepada Tuhan Yang Maha Esa, atas berkat karunia-Nya, sehingga publikasi “Kecamatan Tulakan Dalam Angka 2023” dapat diterbitkan.

Publikasi ini menyajikan berbagai data dan informasi yang dihasilkan oleh BPS serta kompilasi data sekunder dari berbagai dinas/organisasi perangkat daerah, institusi lain baik pemerintah maupun swasta. Publikasi ini dapat diselesaikan berkat kerja sama dan bantuan dari berbagai pihak, baik Dinas/Instansi maupun berbagai lembaga swasta di lingkungan Kecamatan Tulakan.

Ucapan terima kasih kami sampaikan kepada Pemerintah Kecamatan Tulakan dan semua pihak yang telah membantu dalam penyusunan dan penerbitan publikasi ini. Semoga kerja sama yang telah terjalin senantiasa berjalan dengan baik dan dapat terus ditingkatkan.

Kami berharap data yang tersaji dapat digunakan, tidak hanya untuk melengkapi kebutuhan informasi dasar tetapi juga sebagai bahan untuk lebih memantapkan perencanaan dan evaluasi pembangunan di Kecamatan Tulakan. Kami sangat menghargai semua saran dan masukan guna peningkatan mutu publikasi ini.

Pacitan, September 2023  
Kepala BPS  
Kabupaten Pacitan

**WISMA EKA NURCAHYANTI, SST., MT.**



## **PREFACE**

*By giving thanks to God Almighty, for His blessings, so that the publication of “Tulakan District in Figures 2023” can be published.*

*This publication presents various data and information produced by BPS as well as compilation of secondary data from various regional offices/organizations, other institutions, both government and private. This publication can be completed thanks to the cooperation and assistance of various parties, both the Department/Agency and various private institutions within the Tulakan District.*

*Our gratitude goes to the Tulakan District Government and all parties who have assisted in the preparation and publication of this publication. Hopefully the cooperation that has been established will always run well and can continue to be improved.*

*We hope that the data presented can be used, not only to complete basic information needs but also as material to further strengthen development planning and evaluation in Tulakan District. We really appreciate all suggestions and input to improve the quality of this publication.*

Pacitan , September 2023

Chief Statistician of  
Pacitan District

**WISMA EKA NURCAHYANTI, SST., MT.**

## DAFTAR ISI/CONTENTS

	Halaman <i>Page</i>
Kata Pengantar/ <i>Preface</i> .....	xii
Daftar Isi/ <i>Contents</i> .....	xiii
Daftar Tabel/ <i>List of Tables</i> .....	xv
Daftar Gambar/ <i>List of Figures</i> .....	xxi
Penjelasan Umum/ <i>Explanatory Notes</i> .....	xxiii
Daftar Singkatan/ <i>List of Abbreviation</i> .....	xxv
1. Geografi dan Iklim/ <i>Geography and Climate</i> .....	1
2. Pemerintahan/ <i>Government</i> .....	8
3. Penduduk/ <i>Population</i> .....	12
4. Sosial dan Kesejahteraan Rakyat/ <i>Social and Welfare</i> .....	17
5. Pertanian/ <i>Agriculture</i> .....	45
6. Pariwisata, Transportasi, dan Komunikasi/ <i>Tourism, Transportation, and Communication</i> .....	54
7. Perbankan, Koperasi, dan Perdagangan/ <i>Banking, Cooperative, and Trade</i> .....	64





## DAFTAR TABEL/LIST OF TABLES

	Halaman Page
<b>1. GEOGRAFI DAN IKLIM/GEOGRAPHY AND CLIMATE</b>	
<b>1.1 KEADAAN GEOGRAFI GEOGRAPHY CONDITION</b>	
1.1.1 Luas Daerah Menurut Desa/Kelurahan di Kecamatan Donorojo, 2022 <i>Total Area by Villages/Kelurahan in Donorojo Subdistrict, 2022.....</i>	5
1.1.2 Jarak ke Ibukota Kecamatan dan Ibukota Kabupaten/Kota Menurut Desa/Kelurahan di Kecamatan Donorojo (km), 2022 <i>Distance to the Subdistrict Capital and Regency/Municipal Capital by Villages/Kelurahan in Donorojo Subdistrict (km), 2022 .....</i>	6
<b>1.2 KEADAAN IKLIM CLIMATE CONDITION</b>	
1.2.1 Pengamatan Unsur Iklim Menurut Bulan di Stasiun Donorojo, 2022 <i>Observation of Climate Elements by Month at Donorojo Station, 2022 .....</i>	7
<b>2. PEMERINTAHAN/GOVERNMENT</b>	
<b>2.1 WILAYAH ADMINISTRATIF ADMINISTRATIVE AREA</b>	
2.1.1 Jumlah Rukun Warga (RW) dan Rukun Tetangga (RT) Menurut Desa/Kelurahan di Kecamatan Donorojo, 2022 <i>Number of Rukun Warga and Rukun Tetangga by Villages/ Kelurahan in Donorojo Subdistrict, 2022 .....</i>	11
<b>3. PENDUDUK/POPULATION</b>	
3.1 Penduduk, Distribusi Persentase Penduduk, Kepadatan Penduduk, Rasio Jenis Kelamin Penduduk Menurut Desa/Kelurahan di Kecamatan Donorojo, 2022	

<i>Population, Percentage Distribution of Population, Population Density, and Population Sex Ratio by Villages/Kelurahan in Donorojo Subdistrict, 2022 .....</i>	15
--	----

#### **4. SOSIAL DAN KESEJAHTERAAN RAKYAT/SOCIAL AND WELFARE**

##### **4.1 PENDIDIKAN EDUCATION**

4.1.1 Banyaknya Desa <sup>1</sup> /Kelurahan yang Memiliki Fasilitas Sekolah Menurut Tingkat Pendidikan di Kecamatan Donorojo, 2020–2022 <i>Number of Villages<sup>1</sup>/Kelurahan Having Educational Facilities by Educational Level in Donorojo Subdistrict, 2020–2022 .....</i>	20
---	----

4.1.2 Jumlah Sekolah Menurut Tingkat Pendidikan di Kecamatan Donorojo, 2021/2022 dan 2022/2023 <i>Number of Schools by Educational Level in Donorojo Subdistrict, 2021/2022 and 2022/2023.....</i>	22
---	----

4.1.3 Jumlah Guru Menurut Tingkat Pendidikan di Kecamatan Donorojo, 2021/2022 dan 2022/2023 <i>Number of Teachers by Educational Level in Donorojo Subdistrict, 2021/2022 and 2022/2023.....</i>	24
---	----

4.1.4 Jumlah Murid Menurut Tingkat Pendidikan di Kecamatan Donorojo, 2021/2022 dan 2022/2023 <i>Number of Pupils by Educational Level in Donorojo Subdistrict, 2021/2022 and 2022/2023.....</i>	26
--	----

##### **4.2 KESEHATAN HEALTH**

4.2.1 Banyaknya Desa <sup>1</sup> /Kelurahan yang Memiliki Sarana Kesehatan Menurut Jenis Sarana Kesehatan di Kecamatan Donorojo, 2020–2022 <i>Number of Villages<sup>1</sup>/Kelurahan Health Facilities by Type of Health Facilities in Donorojo Subdistrict, 2020–2022.....</i>	28
---	----

4.2.2 Banyaknya Warga Penderita Kekurangan Gizi Menurut Desa/Kelurahan di Kecamatan Donorojo, 2021 <i>Number of People with Malnutrition by Villages/Kelurahan in Donorojo Subdistrict, 2021 .....</i>	29
---	----

##### **4.3 PERUMAHAN DAN LINGKUNGAN**

**HOUSING AND ENVIRONMENT**

4.3.1	Banyaknya Desa <sup>1</sup> /Kelurahan Menurut Sumber Air Minum Sebagian Besar Keluarga di Kecamatan Donorojo, 2020–2022 <i>Number of Villages<sup>1</sup>/Kelurahan by Drinking Water Source of Majority Family in Donorojo Subdistrict, 2020–2022.....</i>	30
4.3.2	Banyaknya Keluarga Menurut Desa/Kelurahan dan Jenis Pengguna Listrik di Kecamatan Donorojo, 2022 <i>Number of Family by Villages/Kelurahan and Type of Electricity Consumer in Donorojo Subdistrict, 2022 .....</i>	31
4.3.3	Banyaknya Desa <sup>1</sup> /Kelurahan Menurut Sumber Penerangan Jalan Utama Desa/Kelurahan di Kecamatan Donorojo, 2020–2022 <i>Number of Villages<sup>1</sup>/Kelurahan by Source of Villages/Kelurahan's Main Street Illumination in Donorojo Subdistrict, 2020–2022 .....</i>	32
4.3.4	Banyaknya Desa <sup>1</sup> /Kelurahan Menurut Penggunaan Fasilitas Tempat Buang Air Besar Sebagian Besar Keluarga di Kecamatan Donorojo, 2020–2022 <i>Number of Villages<sup>1</sup>/Kelurahan by Toilet Facility Used by Majority Family in Donorojo Subdistrict, 2020–2022.....</i>	33
4.3.5	Banyaknya Desa/Kelurahan Menurut Jenis Bahan Bakar untuk Memasak yang Digunakan Sebagian Besar Keluarga di Kecamatan Donorojo, 2022 <i>Number of Villages/Kelurahan by Type of Cooking Fuel Used by Majority Family in Donorojo Subdistrict, 2022 .....</i>	34
<b>4.4</b>	<b>AGAMA DAN SOSIAL LAINNYA</b>	
	<b>RELIGION AND OTHER SOCIAL AFFAIRS</b>	
4.4.1	Jumlah Tempat Peribadatan Menurut Desa/ Kelurahan di Kecamatan Donorojo, 2022 <i>Number of Worship Places by Villages/Kelurahan in Donorojo Subdistrict, 2022 .....</i>	35
4.4.2	Banyaknya Kejadian Bencana Alam Menurut Desa/Kelurahan dan Jenis Bencana Alam di Kecamatan Donorojo, 2021 <i>Number of Natural Disaster Events by Villages/Kelurahan and Type of Natural Disaster in Donorojo Subdistrict, 2021.....</i>	36
4.4.3	Banyaknya Korban Jiwa Akibat Bencana Alam Menurut Desa/ Kelurahan dan Jenis Bencana Alam di Kecamatan Donorojo, 2021	

	Halaman Page
	39
4.4.4	42
4.4.5	44
<b>5.</b>	
5.1	47
5.2	48
5.3	49
5.4	50
5.5	51

5.6	<p>Produksi Tanaman Hias Menurut Jenis Tanaman di Kecamatan Donorojo (tangkai), 2022 <i>Production of Ornamental Plants by Kind of Plant n Donorojo Subdistrict (stalks), 2022</i>.....</p>	52
5.7	<p>Produksi Buah-Buahan dan Sayuran Tahunan Menurut Jenis Tanaman di Kecamatan Donorojo (kuintal), 2022 <i>Production of Annual Fruits and Vegetables by Kind of Plant in Donorojo Subdistrict (quintal), 2022</i>.....</p>	53
<b>6.</b>	<b>PARIWISATA, TRANSPORTASI, DAN KOMUNIKASI/TOURISM, TRANSPORTATION, AND COMMUNICATION</b>	
<b>6.1</b>	<b>PARIWISATA TOURISM</b>	
6.1.1	<p>Jumlah Sarana Akomodasi Menurut Desa/Kelurahan dan Jenis Akomodasi di Kecamatan Donorojo, 2022 <i>Number of Accomodation Facilities by Villages/Kelurahan and Type of Accomodation in Donorojo Subdistrict, 2022</i> .....</p>	57
<b>6.2</b>	<b>TRANSPORTASI TRANSPORTATION</b>	
6.2.1	<p>Prasarana dan Sarana Transportasi Antar Desa/Kelurahan Menurut Desa/Kelurahan di Kecamatan Donorojo, 2022 <i>Inter-Villages/Kelurahan Transportation Infrastructure and Facilities by Villages/Kelurahan in Donorojo Subdistrict, 2022</i>.....</p>	58
<b>6.3</b>	<b>KOMUNIKASI COMMUNICATION</b>	
6.2.2	<p>Keberadaan Kantor Pos/Pos Pembantu/Rumah Pos, Pos Keliling, dan Perusahaan/Agen Jasa Ekspedisi Swasta Menurut Desa/Kelurahan di Kecamatan Donorojo, 2022 <i>Number of Post Office/Subsidiary of Post Office, Mobile Portal Service, Private Expedition Service Company by Villages/Kelurahan in Donorojo Subdistrict, 2022</i>.....</p>	60
6.3.1	<p>Jumlah Menara Telepon seluler dan Operator Layanan Komunikasi Telepon Seluler Menurut Desa/ Kelurahan di Kecamatan Donorojo, 2022</p>	

	<i>Number of Base Transceiver Station (BTS) and Cellular Phone Communication Service Operators by Villages/Kelurahan in Donorojo Subdistrict, 2022 .....</i>	61
6.3.2	<i>Kekuatan Sinyal Telepon Seluler dan Jenis Sinyal Internet Telepon Seluler Menurut Desa/Kelurahan di Kecamatan Donorojo, 2022 The Strenght of Celular Phone Signal by Villages/Kelurahan in Donorojo Subdistrict, 2022 .....</i>	62
<b>7.</b>	<b>PERBANKAN, KOPERASI, DAN PERDAGANGAN/BANKING, COOPERATIVE, AND TRADE</b>	
7.1	<i>Banyaknya Sarana Lembaga Keuangan Bank Menurut Desa/ Kelurahan dan Jenis Bank di Kecamatan Donorojo, 2022 Number of Bank by Villages/Kelurahan and Type of Bank in Donorojo Subdistrict, 2022 .....</i>	67
7.2	<i>Banyaknya Koperasi Aktif Menurut Menurut Desa/Kelurahan dan Jenis Koperasi di Kecamatan Donorojo, 2022 Number of Cooperative by Villages/Kelurahan and Type of Cooperative in Donorojo Subdistrict, 2022 .....</i>	68
7.3	<i>Banyaknya Sarana Perdagangan Menurut Desa/Kelurahan dan Jenis Sarana Perdagangan di Kecamatan Donorojo, 2022 Number of Trade Facilities by Villages/Kelurahan and Type of Trade Facilities in Donorojo Subdistrict, 2022.....</i>	70

## DAFTAR GAMBAR/LIST OF FIGURES

		Halaman Page
1.1	Luas Daerah menurut Desa/Kelurahan (%), 2022 <i>Total Area by Village/Kelurahan (%), 2022</i> .....	3
1.2	Jarak ke Ibukota Kecamatan Menurut Desa/ Kelurahan di Kecamatan Donorojo (km), 2022 <i>Distance to the Subdistrict Capital by Village/Kelurahan in Donorojo Subdistrict (km), 2022</i> .....	4
2.1	Jumlah Rukun Warga (RW) dan Rukun Tetangga (RT) Menurut Desa/Kelurahan di Kecamatan Donorojo, 2022 <i>Number of Rukun Warga and Rukun Tetangga by Villages/ Kelurahan in Donorojo Subdistrict, 2022</i> .....	10
3.1	Persentase Penduduk Menurut Desa/Kelurahan di Kecamatan Donorojo, 2022 <i>Population by Villages/Kelurahan in Donorojo Subdistrict, 2022</i> .....	14
4.1	Jumlah Murid Berdasarkan Jenis Kelamin Dibawah Kementrian Pendidikan, 2022/2023 <i>Number of Students by Gender Under the Ministry of Education, 2022/2023</i> .....	19
6.1	Kekuatan Sinyal Telepon Seluler Telepon Seluler Menurut Desa/Kelurahan di Kecamatan Donorojo, 2022 <i>The Strenght of Cellular Phone Signal by Villages/Kelurahan in Donorojo Subdistrict, 2022</i> .....	56
7.1	Banyaknya Pasar Menurut Desa/Kelurahan di Kecamatan Donorojo, 2022 <i>Number of Markets by Village/Kelurahan in Donorojo Subdistrict, 2022</i> .....	66

<https://pacitankab.bps.go.id>



## PENJELASAN UMUM/EXPLANATORY NOTES

Tanda-tanda, satuan-satuan, dan lain-lainnya yang digunakan dalam publikasi ini adalah sebagai berikut:

*Symbols, measurement units, and acronyms which are used in this publication, are as follows:*

### 1. TANDA-TANDA/SYMBOLS

Data tidak tersedia/ <i>Data not available</i> .....	: ...
Tidak ada atau nol / <i>Null or zero</i> .....	: -
Data dapat diabaikan/ <i>Data negligible</i> .....	: 0
Tanda decimal/ <i>Decimal point</i> .....	: ,
Data tidak dapat ditampilkan/ <i>Not applicable</i> .....	: NA
Angka estimasi/ <i>Estimated figures</i> .....	: e
Angka diperbaiki/ <i>Revised figures</i> .....	: r
Angka sementara/ <i>Preliminary figures</i> .....	: x
Angka sangat sementara/ <i>Very preliminary figures</i> .....	: xx
Angka sangat sangat sementara/ <i>Very very preliminary figures</i> .....	: Donorojo

### 2. SATUAN/UNITS

barel/ <i>barrel</i> .....	: 158,99 liter/ <i>litres</i> = 1/6,2898 m <sup>3</sup>
hektar (ha)/ <i>hectare (ha)</i> .....	: 10 000 m <sup>2</sup>
kilometer (km)/ <i>kilometres (km)</i> .....	: 1 000 meter/ <i>meters (m)</i>
knot/ <i>knot</i> .....	: 1,8523 km/jam ( <i>km/hour</i> )
kuintal/ <i>quintal</i> .....	: 100 kg
KWh .....	: 1 000 Watt hour
MWh .....	: 1 000 KWh
liter (untuk beras)/ <i>litre (for rice)</i> .....	: 0,80 kg
MMSCF .....	: 1/35,3 m <sup>3</sup>
metrik ton (m.ton)/ <i>metric ton (m. ton)</i> .....	: 0,98421 long ton = 1 000 kg
ons/ <i>ounce</i> .....	: 28,31 gram/ <i>grams</i>
ton .....	: 1 000 kg

Satuan lain: buah, dus, butir, helai/lembar, kaleng, batang, pulsa, ton kilometer (ton-km), jam, menit, persen (%).

*Other units: unit, pack, pieces, sheet, tin, pulse, ton-kilometres(ton-km), hour, minute, percent (%).*

Perbedaan angka di belakang koma disebabkan oleh pembulatan angka.

*The difference in decimal numbers is caused by rounding.*



## DAFTAR SINGKATAN/LIST OF ABBREVIATION

SI	: Stasiun Iklim/ <i>Climate Station</i>
SMPK	: Stasiun Meterologi Pertanian Khusus/ <i>Special Agricultural Meteorological Station</i>
t.t	: Tempat tidur/ <i>Bed</i>
BCG	: Bacillus Calmette Guerin
DPT	: Difteri, Pertusis, Tetanus/ <i>Diphtheria, Tetanus, and Pertussis</i>
TT	: Tetanus Toxoid
IOT	: Industri Obat Tradisional/ <i>Traditional Medicine Industry</i>
IKOT	: Industri Kecil Obat Tradisional/ <i>Traditional Medicine Small Industry</i>
Alkes	: Alat kesehatan/ <i>Health Kits</i>
PKRT	: Perbekalan Kesehatan Rumah tangga/ <i>Household Health Logistics</i>
Kompl	: Komplemen/ <i>Complement</i>
IRTP	: Industri Pangan Produksi Rumah Tangga/ <i>Foods Home Industry</i>
PBF	: Pedagang Besar Farmasi/ <i>Pharmacy Whole-seller</i>
GFK	: Gudang Farmasi Kab/Kota/Regency/ <i>Municipality Pharmacy Warehouse</i>
RB	: Rumah Bersalin/ <i>Delivery House</i>
Pustu	: Puskesmas pembantu/ <i>Auxiliary Public Health Center</i>
BP	: Balai Pengobatan/ <i>Polyclinic</i>
TPS	: Tempat Pembuangan Sampah Sementara / <i>landfill</i>
Jamkesmas	: Jaminan kesehatan masyarakat miskin/ <i>Poor public health insurance</i>
PJKMU	: Program Jaminan Kesehatan Masyarakat Umum/ <i>General Public Health Insurance Program</i>
SIUP	: Surat Ijin Usaha Perdagangan/ <i>Trading Permission Letter</i>
TDP	: Tanda Daftar Perusahaan/ <i>Company Registration Identity</i>
API	: Angka Pengenal Importir/ <i>Importer's Identity Number</i>



**GEOGRAFI DAN IKLIM**  
*GEOGRAPHY AND CLIMATE*

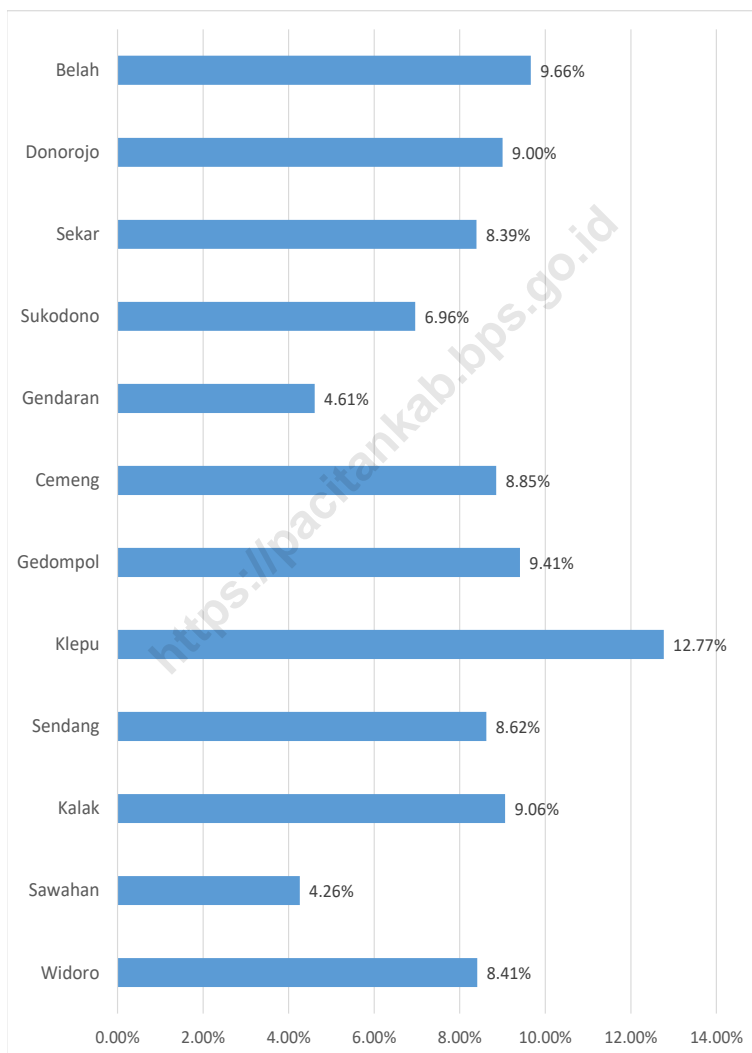
1

<https://pacitankab.bps.go.id>



**Gambar** 1.1  
**Figures**

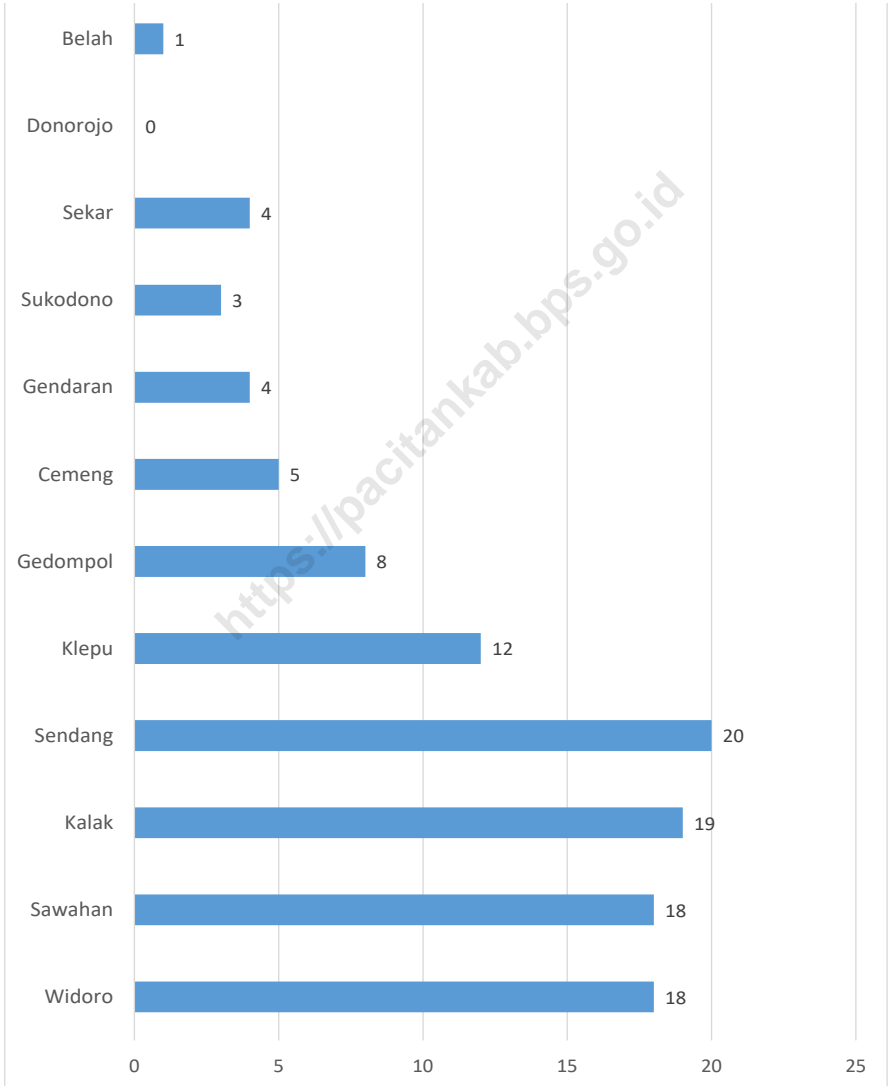
**Luas Daerah menurut Desa/Kelurahan (%), 2022**  
**Total Area by Village/Kelurahan (%), 2022**



Sumber/Source : ....

**Gambar** 1.2  
**Figures**

**Jarak ke Ibukota Kecamatan Menurut Desa/Kelurahan di Kecamatan Donorojo (km), 2022**  
*Distance to the Subdistrict Capital by Village/Kelurahan in Donorojo Subdistrict (km), 2022*



Sumber/Source: ...



## 1.1 KEADAAN GEOGRAFI GEOGRAPHY CONDITION

**Tabel** 1.1.1 **Luas Daerah Menurut Desa/Kelurahan di Kecamatan Donorojo, 2022**  
**Table** *Total Area by Villages/Kelurahan in Donorojo Subdistrict, 2022*

Desa/Kelurahan <i>Village/Kelurahan</i>	Luas <i>Total Area</i> (km <sup>2</sup> /sq.km)	Persentase terhadap Luas <i>Kecamatan</i> <i>Percentage to Subdistrict Area</i>
(1)	(2)	(3)
Widoro	9,71	8,41%
Sawah	4,92	4,26%
Kalak	10,46	9,06%
Sendang	9,95	8,62%
Klepu	14,75	12,77%
Gedompol	10,87	9,41%
Cemeng	10,22	8,85%
Gendaran	5,33	4,61%
Sukodono	8,03	6,96%
Sekar	9,69	8,39%
Donorojo	10,40	9,00%
Belah	11,16	9,66%
<b>Nama Kecamatan</b>	<b>115,49</b>	<b>100,00%</b>

Catatan/Note: ...

Sumber/Source: BPS, Pendataan Potensi Desa (Podes)/BPS-Statistics Indonesia, Village Potential Data Collecting

**Tabel** 1.1.2  
**Table**

**Jarak ke Ibukota Kecamatan dan Ibukota Kabupaten/Kota Menurut Desa/Kelurahan di Kecamatan Donorojo (km), 2022**  
***Distance to the Subdistrict Capital and Regency/Municipal Capital by Villages/Kelurahan in Donorojo Subdistrict (km), 2022***

<b>Desa/Kelurahan</b> <b><i>Village/Kelurahan</i></b>	<b>Jarak ke Ibukota Kecamatan</b> <b><i>Distance to Subdistrict Capital</i></b>	<b>Jarak ke Ibukota Kabupaten/ Kota</b> <b><i>Distance to Regency/Municipal Capital</i></b>
(1)	(2)	(3)
Widoro	18	36
Sawah	18	37
Kalak	19	34
Sendang	20	33
Klepu	12	37
Gedompol	8	33
Cemeng	5	33
Gendaran	4	31
Sukodono	3	29
Sekar	4	29
Donorojo	-	25
Belah	1	26

Catatan/Note: ...

Sumber/Source: BPS, Pendataan Potensi Desa (Podes)/BPS-Statistics Indonesia, Village Potential Data Collecting

## 1.2 KEADAAN IKLIM CLIMATE CONDITION

**Tabel** 1.2.1 **Pengamatan Unsur Iklim Menurut Bulan di Stasiun Donorojo, 2022**  
**Table** *Observation of Climate Elements by Month at Donorojo Station, 2022*

Bulan Month	Jumlah Curah Hujan Number of Precipitation (mm)	Jumlah Hari Hujan (hari) Number of Rainy Days (day)
(1)	(2)	(3)
Januari/January	135	13
Februari/February	315	20
Maret/March	346	23
April/April	185	15
Mei/May	300	19
Juni/June	115	11
Juli/July	40	1
Agustus/August	45	8
September/September	110	11
Oktober/October	477	26
November/November	555	29
Desember/December	415	21

Catatan/Note: ....

Sumber/Source: Dinas Pekerjaan Umum dan Perumahan Rakyat

**PEMERINTAHAN**  
*GOVERNMENT*

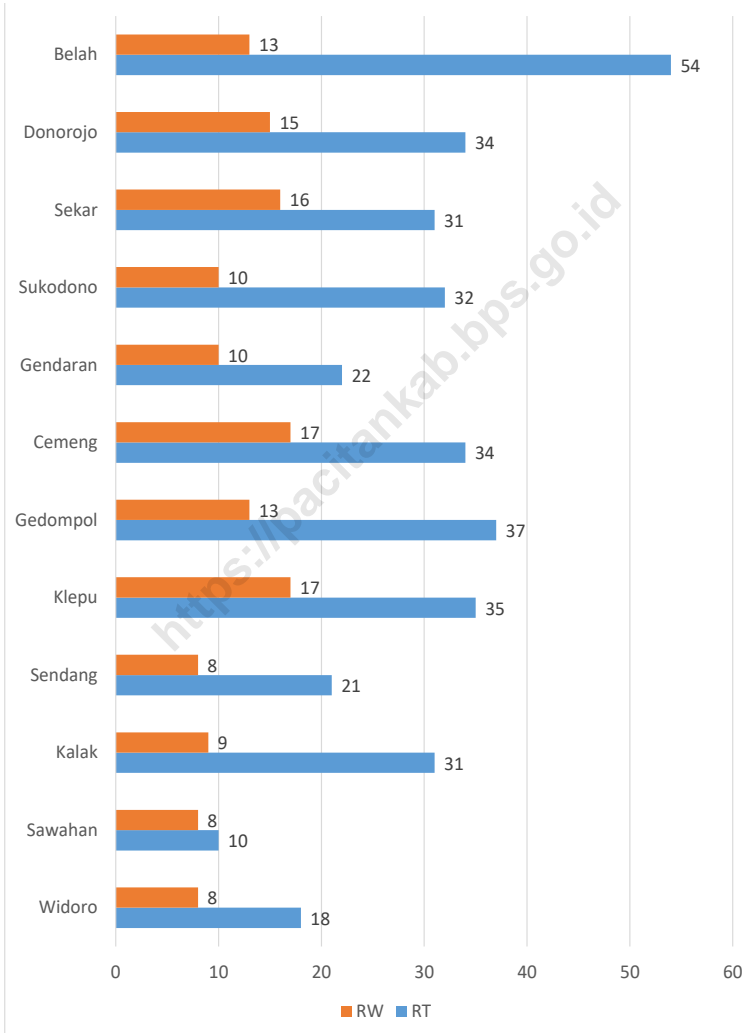
2

<https://pacitankab.bps.go.id>



**Gambar 2.1**  
**Figures**

**Jumlah Rukun Warga (RW) dan Rukun Tetangga (RT) Menurut Desa/Kelurahan di Kecamatan Donorojo, 2022**  
**Number of Rukun Warga and Rukun Tetangga by Villages<sup>1</sup>/Kelurahan in Donorojo Subdistrict, 2022**



Sumber/Source : ...

## 2.1 WILAYAH ADMINISTRATIF ADMINISTRATIVE AREA

**Tabel 2.1.1** Jumlah Rukun Warga (RW) dan Rukun Tetangga (RT) Menurut Desa/Kelurahan di Kecamatan Donorojo, 2022  
**Table** *Number of Rukun Warga and Rukun Tetangga by Villages'/Kelurahan in Donorojo Subdistrict, 2022*

Desa/Kelurahan Village/Kelurahan	Rukun Warga (RW) Rukun Warga	Rukun Tetangga (RT) Rukun Tetangga
(1)	(2)	(3)
Widoro	8	18
Sawahana	8	10
Kalak	9	31
Sendang	8	21
Klepu`	17	35
Gedompol	13	37
Cemeng	17	34
Gendaran	10	22
Sukodono	10	32
Sekar	16	31
Donorojo	15	34
Belah	13	54
<b>Kecamatan Donorojo</b>	<b>359</b>	<b>144</b>

Catatan/Note: ...

Sumber/Source: ...

**PENDUDUK**  
*POPULATION*

3

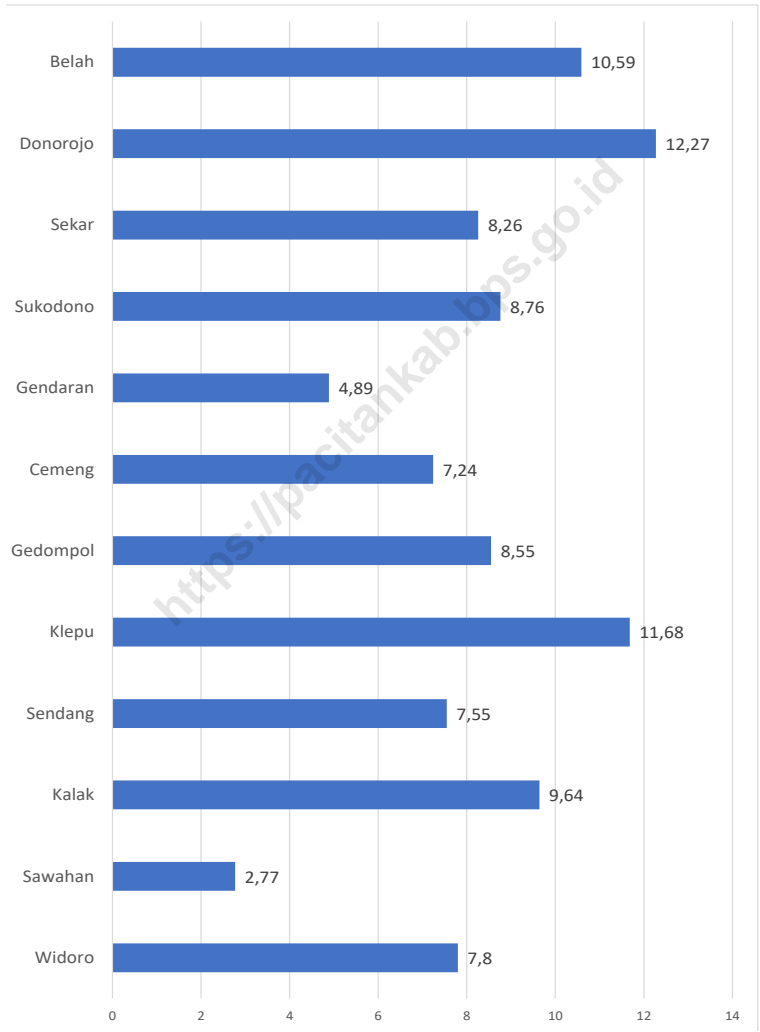
<https://pacitankab.bps.go.id>



<https://pacitankab.bps.go.id>

**Gambar 3.1**  
**Figures**

**Persentase Penduduk Menurut Desa/Kelurahan di  
Kecamatan Donorojo, 2022**  
*Population by Villages/Kelurahan in Donorojo Subdistrict,  
2022*



Sumber/Source : ....

**Tabel** 3.1  
**Table**

**Penduduk, Distribusi Persentase Penduduk, Kepadatan Penduduk, Rasio Jenis Kelamin Penduduk Menurut Desa/ Kelurahan di Kecamatan Donorojo, 2022**  
*Population, Percentage Distribution of Population, Population Density, and Population Sex Ratio by Villages/ Kelurahan in Donorojo Subdistrict, 2022*

Desa/Kelurahan Village/Kelurahan	Penduduk/Population		
	Laki-Laki/Male	Perempuan/Female	Jumlah/Total
(1)	(2)	(3)	(4)
Widoro	1 492	1 505	2 997
Sawah	507	557	1 064
Kalak	1 846	1 857	3 703
Sendang	1 396	1 505	2 901
Klepu	2 212	2 275	4 487
Gedompol	1 619	1 666	3 285
Cemeng	1 408	1 372	2 780
Gendaran	927	950	1 877
Sukodono	1 661	1 706	3 367
Sekar	1 584	1 591	3 175
Donorojo	2 340	2 372	4 712
Belah	2 049	2 020	4 069
<b>Kecamatan Donorojo</b>	<b>19 041</b>	<b>19 376</b>	<b>38 417</b>

Lanjutan Tabel/*Continued Table 3.1*

<b>Desa/Kelurahan Village/Kelurahan</b>	<b>Persentase Penduduk Percentage of Total Population</b>	<b>Kepadatan Penduduk (per Km<sup>2</sup>) Population Density per sq.km</b>	<b>Rasio Jenis Kelamin Penduduk Population Sex Ratio</b>
(1)	(5)	(6)	(7)
Widoro	7,80	308,65	99,14
Sawahana	2,77	216,26	91,02
Kalak	9,64	354,02	99,41
Sendang	7,55	291,56	92,76
Klepu	11,68	304,20	97,23
Gedompol	8,55	302,21	97,18
Cemeng	7,24	272,02	102,62
Gendaran	4,89	352,16	97,58
Sukodono	8,76	419,30	97,36
Sekar	8,26	327,66	99,56
Donorojo	12,27	453,08	98,65
Belah	10,59	364,61	101,44
<b>Kecamatan Donorojo</b>	<b>100,00</b>	<b>332,64</b>	<b>98,27</b>

Catatan/Note: ...

Sumber/Source: Dinas Kependudukan Dan Pencatatan Sipil

**SOSIAL DAN KESEJAHTERAAN RAKYAT**  
*SOCIAL AND WELFARE*

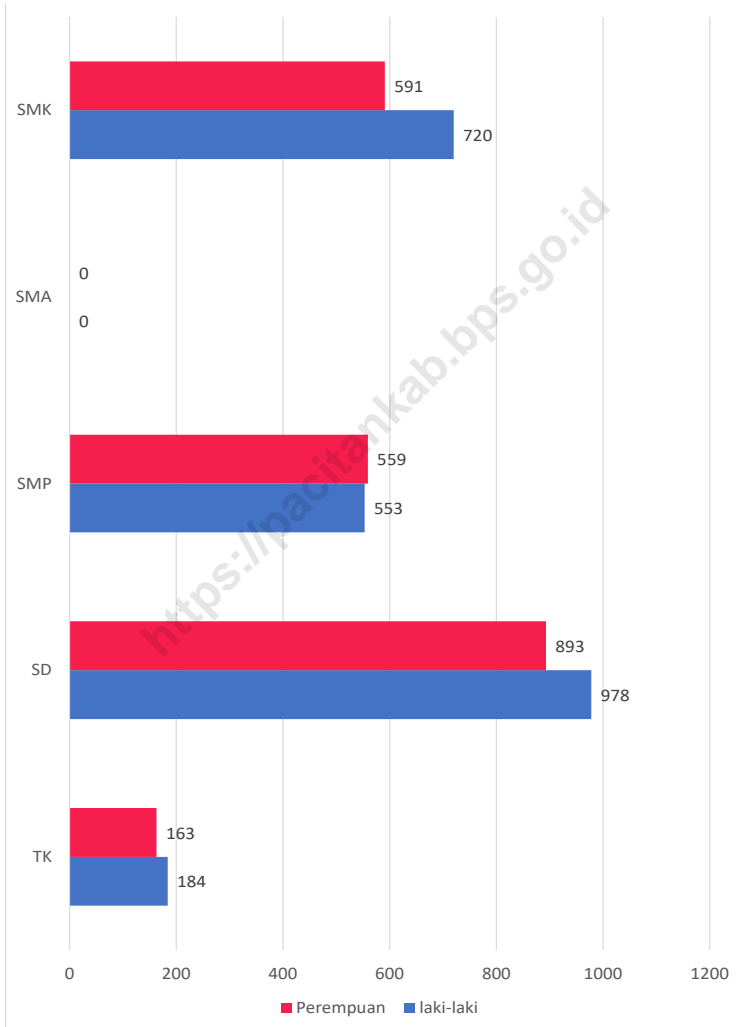
4

<https://pacitankab.bps.go.id>



**Gambar 4.1**  
**Figures**

**Jumlah Murid Berdasarkan Jenis Kelamin Dibawah  
Kementrian Pendidikan, 2022/2023**  
**Number of Students by Gender Under the Ministry of  
Education, 2022/2023**



Sumber/Source : ....

#### 4.1 PENDIDIKAN EDUCATION

**Tabel 4.1.1** Banyaknya Desa<sup>1</sup>/Kelurahan yang Memiliki Fasilitas Sekolah Menurut Tingkat Pendidikan di Kecamatan Donorojo, 2020–2022  
*Number of Villages<sup>1</sup>/Kelurahan Having Educational Facilities by Educational Level in Donorojo Subdistrict, 2020–2022*

Tingkat Pendidikan Educational Level	2020 <sup>2</sup>	2021 <sup>2</sup>	2022 <sup>3</sup>
(1)	(2)	(3)	(4)
Sekolah Dasar (SD) Primary School	12	12	12
Sekolah Menengah Pertama (SMP) Junior High School	6	6	6
Sekolah Menengah Atas (SMA) Senior High School	-	-	-
Sekolah Menengah Kejuruan (SMK) Vocational High School	3	3	3
Akademi/Perguruan Tinggi Academy/University	-	-	-

Catatan/Note: <sup>1</sup>Desa pada tabel ini termasuk Unit Permukiman Transmigrasi (UPT) yang masih dibina oleh kementerian terkait/  
*Villages in this table include Transmigration Settlement Unit which is still fostered by the relevant ministries.*

Sumber/Source: <sup>2</sup>Badan Pusat Statistik, Pendataan Potensi Desa (Podes)/BPS-Statistics Indonesia, Village Potential Data Collecting

<sup>3</sup>...



Lanjutan Tabel/*Continued Table* 4.1.1

<b>Tingkat Pendidikan</b> <i>Educational Level</i>	<b>2020</b>	<b>2021</b>
(1)	(2)	(3)
Madrasah Ibtidaiyah (MI) <i>Madrasah Ibtidaiyah</i>	...	...
Madrasah Tsanawiyah (MTs) <i>Madrasah Tsanawiyah (MTs)</i>	....	...
Madrasah Aliyah (MA) <i>Madrasah Aliyah</i>	...	...

**Tabel 4.1.2**  
**Table**

**Jumlah Sekolah Menurut Tingkat Pendidikan di Kecamatan Donorojo, 2021/2022 dan 2022/2023**  
**Number of Schools by Educational Level in Donorojo Subdistrict, 2021/2022 and 2022/2023**

Tingkat Pendidikan Educational Level	Negeri/Public		Swasta/Private		Jumlah/Total	
	2021/2022	2022/2023	2021/2022	2022/2023	2021/2022	2022/2023
(1)	(2)	(3)	(4)	(5)	(6)	(7)
Taman Kanak-Kanak (TK) <sup>1</sup> /Kindergarten <sup>1</sup>	-	-	20	21	20	21
Sekolah Dasar (SD) <sup>1</sup> Elementary Schools <sup>1</sup>	32	32	-	-	32	32
Sekolah Menengah Pertama (SMP) <sup>1</sup> /Junior High Schools <sup>1</sup>	4	4	1	1	5	5
Sekolah Menengah Atas (SMA) <sup>1</sup> /Senior High Schools <sup>1</sup>	-	-	-	-	-	-
Sekolah Menengah Kejuruan (SMK) <sup>1</sup> Vocational High Schools <sup>1</sup>	2	2	1	1	3	3

Lanjutan Tabel/*Continued Table* 4.1.2

Tingkat Pendidikan <i>Educational Level</i>	Negeri/ <i>Public</i>		Swasta/ <i>Private</i>		Jumlah/ <i>Total</i>	
	2020/2021	2021/2022	2020/2021	2021/2022	2020/2021	2021/2022
(1)	(2)	(3)	(4)	(5)	(6)	(7)
Raudatul Athfal (RA) <sup>2</sup> <i>Raudatul Athfal (RA)</i> <sup>2</sup>	-	....	6	....	6	....
Madrasah Ibtidaiyah (MI) <sup>2</sup> / <i>Madrasah Ibtidaiyah (MI)</i> <sup>2</sup>	1	...	5	...	6	...
Madrasah Tsanawiyah (MTs) <sup>2</sup> / <i>Madrasah Tsanawiyah (MTs)</i> <sup>2</sup>	-	...	2	...	2	...
Madrasah Aliyah (MA) <sup>2</sup> <i>Madrasah Aliyah (MA)</i> <sup>2</sup>	-	...	-	...	-	...

Catatan/*Note*: <sup>3</sup>Seluruh Raudatul Athfal (RA) berstatus swasta/*All Raudatul Athfal (RA) are private*

Sumber/*Source*: <sup>1</sup>Kementerian Pendidikan, Kebudayaan, Riset, dan Teknologi, Sistem Data Pokok Pendidikan, data semester ganjil laporan sampai dengan 30 November 2022/*Ministry of Education, Culture, Research, and Technology, Basic Education Data System, odd semester report data up to 30 November 2022*

<sup>2</sup>Kementerian Agama, EMIS, data semester ganjil laporan sampai dengan 9 Februari 2023/*Ministry of Religious Affairs, EMIS, odd semester report data up to 9 February 2023*

**Tabel** 4.1.3  
**Table**

**Jumlah Guru Menurut Tingkat Pendidikan di Kecamatan Donorojo, 2021/2022 dan 2022/2023**  
**Number of Teachers by Educational Level in Donorojo Subdistrict, 2021/2022 and 2022/2023**

Tingkat Pendidikan Educational Level	Negeri/Public		Swasta/Private		Jumlah/Total	
	2021/2022	2022/2023	2021/2022	2022/2023	2021/2022	2022/2023
(1)	(2)	(3)	(4)	(5)	(6)	(7)
Taman Kanak-Kanak (TK) <sup>1</sup> /Kindergarten <sup>1</sup>	-	-	31	22	31	22
Sekolah Dasar (SD) <sup>1,3</sup> Elementary Schools <sup>1,3</sup>	287	247	-	-	287	247
Sekolah Menengah Pertama (SMP) <sup>1,3</sup> Junior High Schools <sup>1,3</sup>	106	92	10	9	116	101
Sekolah Menengah Atas (SMA) <sup>1,3</sup> /Senior High Schools <sup>1,3</sup>	-	-	-	-	-	-
Sekolah Menengah Kejuruan (SMK) <sup>1,3</sup> Vocational High Schools <sup>1,3</sup>	68	81	18	15	86	96

Catatan/Note: <sup>3</sup> Jumlah guru termasuk kepala sekolah dan guru/The total of teachers including headmaster and teacher.

Sumber/Source: <sup>1</sup> Kementerian Pendidikan, Kebudayaan, Riset, dan Teknologi, Sistem Data Pokok Pendidikan, data semester ganjil laporan sampai dengan 30 November 2022/Ministry of Education, Culture, Research, and Technology, Basic Education Data System, odd semester report data up to 30 November 2022

<sup>2</sup> Kementerian Agama, EMIS, data semester ganjil laporan sampai dengan 9 Februari 2023/Ministry of Religious Affairs, EMIS, odd semester report data up to 9 February 2023

Lanjutan Tabel/*Continued Table 4.1.3*

Tingkat Pendidikan <i>Educational Level</i>	Negeri/ <i>Public</i>		Swasta/ <i>Private</i>		Jumlah/ <i>Total</i>	
	2020/2021	2021/2022	2020/2021	2021/2022	2020/2021	2021/2022
(1)	(2)	(3)	(4)	(5)	(6)	(7)
Raudatul Athfal (RA) <sup>2</sup> <i>Raudatul Athfal (RA)</i> <sup>2</sup>	-	....	19	....	19	....
Madrasah Ibtidaiyah (MI) <sup>2</sup> / <i>Madrasah Ibtidaiyah (MI)</i> <sup>2</sup>	12	...	54	...	66	...
Madrasah Tsanawiyah (MTs) <sup>2</sup> / <i>Madrasah Tsanawiyah (MTs)</i> <sup>2</sup>	-	...	36	...	36	...
Madrasah Aliyah (MA) <sup>2</sup> <i>Madrasah Aliyah (MA)</i> <sup>2</sup>	-	...	-	...	-	...

**Tabel 4.1.4**  
**Table**

**Jumlah Murid Menurut Tingkat Pendidikan di Kecamatan Donorojo, 2021/2022 dan 2022/2023**  
**Number of Pupils by Educational Level in Donorojo Subdistrict, 2021/2022 and 2022/2023**

Tingkat Pendidikan Educational Level	Negeri/Public		Swasta/Private		Jumlah/Total	
	2021/2022	2022/2023	2021/2022	2022/2023	2021/2022	2022/2023
(1)	(2)	(3)	(4)	(5)	(6)	(7)
Taman Kanak-Kanak (TK) <sup>1</sup> /Kindergarten <sup>1</sup>	-	-	339	326	326	326
Sekolah Dasar (SD) <sup>1</sup> Elementary Schools <sup>1</sup>	1 968	1757	-	-	2 098	1757
Sekolah Menengah Pertama (SMP) <sup>1</sup> /Junior High Schools <sup>1</sup>	1 069	1050	70	62	1 232	1112
Sekolah Menengah Atas (SMA) <sup>1</sup> /Senior High Schools <sup>1</sup>	-	-	-	-	-	-
Sekolah Menengah Kejuruan (SMK) <sup>1</sup> Vocational High Schools <sup>1</sup>	985	966	346	345	1 298	1311

Catatan/Note: ...

Sumber/Source: <sup>1</sup> Kementerian Pendidikan, Kebudayaan, Riset, dan Teknologi, Sistem Data Pokok Pendidikan, data semester ganjil laporan sampai dengan 30 November 2022/Ministry of Education, Culture, Research, and Technology, Basic Education Data System, odd semester report data up to 30 November 2022

<sup>2</sup> Kementerian Agama, EMIS, data semester ganjil laporan sampai dengan 9 Februari 2023/Ministry of Religious Affairs, EMIS, odd semester report data up to 9 February 2023

Lanjutan Tabel/*Continued Table* 4.1.4

Tingkat Pendidikan <i>Educational Level</i>	Negeri/ <i>Public</i>		Swasta/ <i>Private</i>		Jumlah/ <i>Total</i>	
	2020/2021	2021/2022	2020/2021	2021/2022	2020/2021	2021/2022
(1)	(2)	(3)	(4)	(5)	(6)	(7)
Raudatul Athfal (RA) <sup>2</sup> <i>Raudatul Athfal (RA)</i> <sup>2</sup>	-	....	146	....	146	....
Madrasah Ibtidaiyah (MI) <sup>2</sup> / <i>Madrasah Ibtidaiyah (MI)</i> <sup>2</sup>	94	...	352	...	446	...
Madrasah Tsanawiyah (MTs) <sup>2</sup> / <i>Madrasah Tsanawiyah (MTs)</i> <sup>2</sup>	-	...	79	...	79	...
Madrasah Aliyah (MA) <sup>2</sup> <i>Madrasah Aliyah (MA)</i> <sup>2</sup>	-	...	-	...	-	...

## 4.2 KESEHATAN HEALTH

**Tabel 4.2.1 Banyaknya Desa<sup>1</sup>/Kelurahan yang Memiliki Sarana Kesehatan Menurut Jenis Sarana Kesehatan di Kecamatan Donorojo, 2020–2022**  
**Number of Villages<sup>1</sup>/Kelurahan Health Facilities by Type of Health Facilities in Donorojo Subdistrict, 2020–2022**

Jenis Sarana Kesehatan Type of Health Facilities	2020 <sup>2</sup>	2021 <sup>2</sup>	2022 <sup>3</sup>
(1)	(2)	(3)	(4)
Rumah Sakit <i>Hospital</i>	-	-	-
Rumah Sakit Bersalin <i>Maternity Hospital</i>	-	-	-
Poliklinik/Balai Pengobatan <i>Polyclinic</i>	3	4	3
Puskesmas Rawat Inap <i>Public Health Center with Inpatient Care</i>	2	2	2
Puskesmas Tanpa Rawat Inap <i>Public Health Center without Inpatient Care</i>	-	-	-
Apotek <i>Pharmacy</i>	4	4	4

Catatan/Note: <sup>1</sup>Desa pada tabel ini termasuk Unit Permukiman Transmigrasi (UPT) yang masih dibina oleh kementerian terkait/  
*Villages in this table include Transmigration Settlement Unit which is still fostered by the relevant ministries.*

Sumber/Source: <sup>2</sup>Badan Pusat Statistik, Pendataan Potensi Desa (Podes)/BPS-Statistics Indonesia, Village Potential Data Collecting  
<sup>3</sup>...



**Tabel** 4.2.2  
**Table**

**Banyaknya Warga Penderita Kekurangan Gizi Menurut Desa/Kelurahan di Kecamatan Donorojo, 2021**  
**Number of People with Malnutrition by Villages/Kelurahan in Donorojo Subdistrict, 2021**

<b>Desa/Kelurahan</b> <b>Village/Kelurahan</b>	<b>2021</b>
(1)	(2)
Widoro	-
Sawah	-
Kalak	-
Sendang	-
Klepu	-
Gedompol	-
Cemeng	-
Gendaran	1
Sukodono	-
Sekar	-
Donorojo	-
Belah	1
<b>Kecamatan Donorojo</b>	<b>2</b>

Catatan/Note: ..

Sumber/Source: BPS, Pendataan Potensi Desa (Podes)/BPS-Statistics Indonesia, Village Potential Data Collecting

### 4.3 PERUMAHAN DAN LINGKUNGAN HOUSING AND ENVIRONMENT

**Tabel 4.3.1** Banyaknya Desa<sup>1</sup>/Kelurahan Menurut Sumber Air Minum Sebagian Besar Keluarga di Kecamatan Donorojo, 2020–2022  
**Number of Villages<sup>1</sup>/Kelurahan by Drinking Water Source of Majority Family in Donorojo Subdistrict, 2020–2022**

Sumber Air Minum Source of Drinking Water	2020 <sup>2</sup>	2021 <sup>2</sup>	2022 <sup>3</sup>
(1)	(2)	(3)	(4)
Air Kemasan Bermerk/Branded Bottled Water	-	-	-
Air Isi Ulang/Refil Water	-	-	-
Leding Dengan Meteran/Metered Piped Water	12	12	12
Leding Tanpa Meteran/Non Metered Piped Water	-	-	-
Sumur Bor atau Pompa/Artesian Well or Pumped Water	-	-	-
Sumur/Well	-	-	-
Mata Air/Spring	-	-	-
Sungai/Danau/Kolam/ Waduk/Situ/ Embung/Bendungan/River/Lake/Pond/ Reservoir/Dam	-	-	-
Air Hujan/Rainwater	-	-	-
Lainnya/Others	-	-	-

Catatan/Note: <sup>1</sup> Desa pada tabel ini termasuk Unit Permukiman Transmigrasi (UPT) yang masih dibina oleh kementerian terkait/  
Villages in this table include Transmigration Settlement Unit which is still fostered by the relevant ministries.

Sumber/Source: <sup>2</sup> Badan Pusat Statistik, Pendataan Potensi Desa (Podes)/BPS-Statistics Indonesia, Village Potential Data Collecting  
<sup>3</sup> ...

**Tabel** 4.3.2  
**Table**

**Banyaknya Keluarga Menurut Desa/Kelurahan dan Jenis Pengguna Listrik di Kecamatan Donorojo, 2022**  
**Number of Family by Villages/Kelurahan and Type of Electricity Consumer in Donorojo Subdistrict, 2022**

Desa/Kelurahan <i>Village/Kelurahan</i>	Pengguna Listrik <i>Electricity Consumer</i>			Bukan Pengguna Listrik <i>Not Electricity Consumer</i>
	PLN <i>State Electricity Company</i>	Non PLN <i>Non-State Electricity Company</i>	Jumlah <i>Total</i>	
(1)	(2)	(3)	(4)	(5)
Widoro	1 001	-	1 001	-
Sawah	374	-	374	-
Kalak	1 344	-	1 344	-
Sendang	961	-	961	-
Klepu	1 537	-	1 537	-
Gedompol	1 159	-	1 159	-
Cemeng	864	-	864	-
Gendaran	632	-	632	-
Sukodono	1 135	-	1 135	-
Sekar	1 134	-	1 134	-
Donorojo	1 680	-	1 680	-
Belah	1 447	-	1 447	-
<b>Kecamatan Donorojo</b>	<b>13 268</b>	<b>-</b>	<b>13 268</b>	<b>-</b>

Catatan/Note: ...

Sumber/Source: BPS, Pendataan Potensi Desa (Podes)/BPS-Statistics Indonesia, Village Potential Data Collecting

**Tabel** 4.3.3  
**Table**

**Banyaknya Desa<sup>1</sup>/Kelurahan Menurut Sumber  
Penerangan Jalan Utama Desa/Kelurahan di Kecamatan  
Donorojo, 2020–2022**  
*Number of Villages<sup>1</sup>/Kelurahan by Source of Villages/  
Kelurahan's Main Street Illumination in Donorojo  
Subdistrict, 2020–2022*

Sumber Penerangan Jalan Utama <i>Source of Main Street Illumination</i>	2020 <sup>2</sup>	2021 <sup>2</sup>	2022 <sup>3</sup>
(1)	(2)	(3)	(4)
Listrik Pemerintah/ <i>State Electricity</i>	12	12	12
Listrik Non Pemerintah/ <i>Non-State Electricity</i>	-	-	-
Non Listrik/ <i>Non-Electric</i>	-	-	-

Catatan/*Note*: <sup>1</sup>Desa pada tabel ini termasuk Unit Permukiman Transmigrasi (UPT) yang masih dibina oleh kementerian terkait/  
*Villages in this table include Transmigration Settlement Unit which is still fostered by the relevant ministries.*

Sumber/*Source*: <sup>2</sup>Badan Pusat Statistik, Pendataan Potensi Desa (Podes)/*BPS-Statistics Indonesia, Village Potential Data Collecting*  
<sup>3</sup>...

**Tabel** 4.3.4  
**Table**

**Banyaknya Desa<sup>1</sup>/Kelurahan Menurut Penggunaan Fasilitas Tempat Buang Air Besar Sebagian Besar Keluarga di Kecamatan Donorojo, 2020–2022**  
**Number of Villages<sup>1</sup>/Kelurahan by Toilet Facility Used by Majority Family in Donorojo Subdistrict, 2020–2022**

Fasilitas Tempat Buang Air Besar <i>Toilet Facility</i>	2020 <sup>2</sup>	2021 <sup>2</sup>	2022 <sup>3</sup>
(1)	(2)	(3)	(4)
<b>Jamban/Toilet</b>			
Sendiri/Private	12	12	12
Bersama/Shared	-	-	-
Umum/Public	-	-	-
<b>Bukan Jamban/Non-Toilet</b>	-	-	-
<b>Jumlah/Total</b>	<b>12</b>	<b>12</b>	<b>12</b>

Catatan/Note: <sup>1</sup> Desa pada tabel ini termasuk Unit Permukiman Transmigrasi (UPT) yang masih dibina oleh kementerian terkait/  
*Villages in this table include Transmigration Settlement Unit which is still fostered by the relevant ministries.*

Sumber/Source: <sup>2</sup> Badan Pusat Statistik, Pendataan Potensi Desa (Podes)/BPS-Statistics Indonesia, Village Potential Data Collecting  
<sup>3</sup> ...

**Tabel** 4.3.5  
**Table**

**Banyaknya Desa/Kelurahan Menurut Jenis Bahan Bakar untuk Memasak yang Digunakan Sebagian Besar Keluarga di Kecamatan Donorojo, 2022**  
**Number of Villages/Kelurahan by Type of Cooking Fuel Used by Majority Family in Donorojo Subdistrict, 2022**

Jenis Bahan Bakar untuk Memasak <i>Type of Cooking Fuel</i>	2022
(1)	(2)
Listrik/ <i>Electric</i>	-
Elpiji 5,5 kg/ <i>Blue Gas 5.5 kg-LPG</i>	-
Elpiji 12 kg/ <i>12 kg-LPG</i>	-
Elpiji 3 kg/ <i>3 kg-LPG</i>	-
Gas Kota/ <i>City Gas</i>	-
Biogas/ <i>Biogas</i>	-
Minyak Tanah/ <i>Kerosene</i>	-
Briket/ <i>Briquettes</i>	-
Arang/ <i>Charcoal</i>	-
Kayu Bakar/ <i>Firewood</i>	12
Lainnya/ <i>Others</i>	-
<b>Jumlah/<i>Total</i></b>	<b>12</b>

Catatan/*Note*: ...

Sumber/*Source*: BPS, Pendataan Potensi Desa (Podes)/BPS-Statistics Indonesia, Village Potential Data Collecting

#### 4.4 AGAMA DAN SOSIAL LAINNYA RELIGION AND OTHER SOCIAL AFFAIRS

**Tabel 4.4.1** Jumlah Tempat Peribadatan Menurut Desa/Kelurahan di Kecamatan Donorojo, 2022  
**Table** *Number of Worship Places by Villages/Kelurahan in Donorojo Subdistrict, 2022*

Desa/Kelurahan <i>Village/Kelurahan</i>	Masjid <i>Mosque</i>	Mushola <i>Pray Room</i>	Gereja Protestan <i>Protestant Church</i>	Gereja Katholik <i>Catholic Church</i>	Pura <i>Temple</i>	Vihara
(1)	(2)	(3)	(4)	(5)	(6)	(7)
Widoro	8	8	1	-	-	-
Sawah	7	2	-	-	-	-
Kalak	15	16	-	-	-	-
Sendang	14	7	-	-	-	-
Klepu	12	18	-	-	-	-
Gedropol	13	4	-	-	-	-
Cemeng	6	11	-	-	-	-
Gendaran	6	7	-	-	-	-
Sukodono	5	8	-	-	-	-
Sekar	14	5	-	-	-	-
Donorojo	16	8	1	-	-	-
Belah	18	2	-	-	-	-
<b>Kecamatan Donorojo</b>	<b>134</b>	<b>96</b>	<b>2</b>	<b>-</b>	<b>-</b>	<b>-</b>

Catatan/Note: "

Sumber/Source: BPS, Pendataan Potensi Desa (Podes)/BPS-Statistics Indonesia, *Village Potential Data Collecting*

**Tabel** 4.4.2  
**Table**

**Banyaknya Kejadian Bencana Alam Menurut Desa/  
Kelurahan dan Jenis Bencana Alam di Kecamatan  
Donorojo, 2021**  
*Number of Natural Disaster Events by Villages/Kelurahan  
and Type of Natural Disaster in Donorojo Subdistrict,  
2021*

Desa/Kelurahan <i>Village/Kelurahan</i>	Gempa Bumi <i>Earthquake</i>	Tsunami <i>Tsunami</i>	Gunung Meletus <i>Volcanic Eruption</i>	Tanah Longsor <i>Landslide</i>
(1)	(2)	(3)	(4)	(5)
Widoro	-	-	-	-
Sawahan	-	-	-	-
Kalak	-	-	-	-
Sendang	-	-	-	1
Klepu	-	-	-	-
Gedampol	-	-	-	-
Cemeng	4	-	-	-
Gendaran	4	-	-	-
Sukodono	4	-	-	-
Sekar	4	-	-	-
Donorojo	4	-	-	-
Belah	4	-	-	-
<b>Kecamatan Donorojo</b>	<b>24</b>	<b>-</b>	<b>-</b>	<b>1</b>



Lanjutan Tabel/*Continued Table* 4.4.2

<b>Desa/Kelurahan Village/Kelurahan</b>	<b>Banjir Floods</b>	<b>Banjir Bandang Flash Floods</b>	<b>Kekeringan Drought</b>	<b>Kebakaran Hutan dan Lahan Forest and Land Fires</b>
(1)	(6)	(7)	(8)	(9)
Widoro	-	-	-	-
Sawah	-	-	-	-
Kalak	-	-	-	-
Sendang	-	-	-	-
Klepu	-	-	-	-
Gedompol	-	-	-	-
Cemeng	-	-	-	-
Gendaran	-	-	-	-
Sukodono	-	-	-	-
Sekar	-	-	-	-
Donorojo	-	-	-	-
Belah	-	-	-	-
<b>Kecamatan Donorojo</b>	<b>-</b>	<b>-</b>	<b>-</b>	<b>-</b>

Lanjutan Tabel/*Continued Table 4.4.2*

<b>Desa/Kelurahan Village/Kelurahan</b>	<b>Angin Puyuh/ Puting Beliung/ Topan Tornado/Typhoon</b>	<b>Gelombang Pasang Tidal Wave</b>	<b>Abrasi Abrasion</b>
(1)	(10)	(11)	(12)
Widoro	-	-	-
Sawah	-	-	-
Kalak	-	-	-
Sendang	-	2	1
Klepu	-	-	-
Gedropol	-	-	-
Cemeng	-	-	-
Gendaran	-	-	-
Sukodono	-	-	-
Sekar	-	-	-
Donorojo	-	-	-
Belah	-	-	-
<b>Kecamatan Donorojo</b>	<b>-</b>	<b>2</b>	<b>1</b>

Catatan/Note: ...

Sumber/Source: BPS, Pendataan Potensi Desa (Podes)/BPS-Statistics Indonesia, Village Potential Data Collecting

**Tabel** 4.4.3  
**Table**

**Banyaknya Korban Jiwa Akibat Bencana Alam Menurut Desa/Kelurahan dan Jenis Bencana Alam di Kecamatan Donorojo, 2021**  
**Number of Fatalities Due to Natural Disasters by Villages/ Kelurahan and Type of Natural Disaster in Donorojo Subdistrict, 2021**

<b>Desa/Kelurahan</b> <i>Village/Kelurahan</i>	<b>Gempa Bumi</b> <i>Earthquake</i>	<b>Tsunami</b> <i>Tsunami</i>	<b>Gunung Meletus</b> <i>Volcanic Eruption</i>	<b>Tanah Longsor</b> <i>Landslide</i>
(1)	(2)	(3)	(4)	(5)
Widoro	-	-	-	-
Sawahlan	-	-	-	-
Kalak	-	-	-	-
Sendang	-	-	-	-
Klepu	-	-	-	-
Gedompol	-	-	-	-
Cemeng	-	-	-	-
Gendaran	-	-	-	-
Sukodono	-	-	-	-
Sekar	-	-	-	-
Donorojo	-	-	-	-
Belah	-	-	-	-
<b>Kecamatan Donorojo</b>	-	-	-	-

Lanjutan Tabel/*Continued Table 4.4.3*

<b>Desa/Kelurahan Village/Kelurahan</b>	<b>Banjir Floods</b>	<b>Banjir Bandang Flash Floods</b>	<b>Kekeringan Drought</b>	<b>Kebakaran Hutan dan Lahan Forest and Land Fires</b>
(1)	(6)	(7)	(8)	(9)
Widoro	-	-	-	-
Sawah	-	-	-	-
Kalak	-	-	-	-
Sendang	-	-	-	-
Klepu	-	-	-	-
Gedompol	-	-	-	-
Cemeng	-	-	-	-
Gendaran	-	-	-	-
Sukodono	-	-	-	-
Sekar	-	-	-	-
Donorojo	-	-	-	-
Belah	-	-	-	-
<b>Kecamatan Donorojo</b>	<b>-</b>	<b>-</b>	<b>-</b>	<b>-</b>

Lanjutan Tabel/*Continued Table* 4.4.3

<b>Desa/Kelurahan Village/Kelurahan</b>	<b>Angin Puyuh/ Puting Beliung/ Topan Tornado/Typhoon</b>	<b>Gelombang Pasang Tidal Wave</b>	<b>Abrasi Abrasion</b>
(1)	(10)	(11)	(12)
Widoro	-	-	-
Sawah	-	-	-
Kalak	-	-	-
Sendang	-	-	-
Klepu	-	-	-
Gedompol	-	-	-
Cemeng	-	-	-
Gendaran	-	-	-
Sukodono	-	-	-
Sekar	-	-	-
Donorojo	-	-	-
Belah	-	-	-
<b>Kecamatan Donorojo</b>	<b>-</b>	<b>-</b>	<b>-</b>

Catatan/Note: ...

Sumber/Source: BPS, Pendataan Potensi Desa (Podes)/BPS-Statistics Indonesia, Village Potential Data Collecting

**Tabel** 4.4.4  
**Table**

**Keberadaan Fasilitas/Upaya Antisipasi/Mitigasi Bencana Alam Menurut Desa/Kelurahan di Kecamatan Donorojo, 2022**  
**Existence of Facilities/Efforts for Anticipation/Mitigation of Natural Disasters by Villages/Kelurahan by Villages/ Kelurahan in Donorojo Subdistrict, 2022**

<b>Desa/Kelurahan</b> <i>Village/Kelurahan</i>	<b>Sistem Peringatan Dini Bencana Alam</b> <i>Natural Disaster Early Warning System</i>	<b>Sistem Peringatan Dini Khusus Tsunami</b> <i>Tsunami Early Warning System</i>	<b>Perlengkapan Keselamatan</b> <i>Safety Equipment</i>
(1)	(2)	(3)	(4)
Widoro	Ada	Tidak Ada	Ada
Sawahana	Ada	Bukan wilayah potensi tsunami	Ada
Kalak	Ada	Tidak Ada	Tidak Ada
Sendang	Ada	Tidak Ada	Ada
Klepu	Ada	Bukan wilayah potensi tsunami	Tidak Ada
Gedompol	Ada	Bukan wilayah potensi tsunami	Ada
Cemeng	Tidak Ada	Bukan wilayah potensi tsunami	Tidak Ada
Gendaran	Tidak Ada	Bukan wilayah potensi tsunami	Tidak Ada
Sukodono	Tidak Ada	Tidak Ada	Tidak Ada
Sekar	Tidak Ada	Bukan wilayah potensi tsunami	Tidak Ada
Donorojo	Tidak Ada	Bukan wilayah potensi tsunami	Tidak Ada
Belah	Tidak Ada	Bukan wilayah potensi tsunami	Tidak Ada
<b>Kecamatan Donorojo</b>			

Lanjutan Tabel/*Continued Table 4.4.4*

Desa/Kelurahan <i>Village/Kelurahan</i>	Rambu-Rambu dan Jalur Evakuasi Bencana <i>Sign and Evacuation Route</i>	Pembuatan, Perawatan, atau Normalisasi: Sungai, Kanal, Tanggul, Parit, Drainase, Waduk, Pantai, dll <i>Manufacture, Maintenance, or Normalization: Rivers, Canals, Embankment, etc</i>
(1)	(5)	(6)
Widoro	Tidak Ada	Tidak Ada
Sawah	Ada	Tidak Ada
Kalak	Tidak Ada	Tidak Ada
Sendang	Tidak Ada	Tidak Ada
Klepu	Tidak Ada	Ada
Gedompol	Ada	Ada
Cemeng	Ada	Ada
Gendaran	Ada	Ada
Sukodono	Tidak Ada	Tidak Ada
Sekar	Ada	Ada
Donorojo	Ada	Ada
Belah	Ada	Ada
<b>Kecamatan Donorojo</b>		

Catatan/*Note:*     "

Sumber/*Source:*   BPS, Pendataan Potensi Desa (Podes)/BPS-Statistics Indonesia, *Village Potential Data Collecting*

**Tabel** 4.4.5  
**Table**

**Banyaknya Desa/Kelurahan yang Memiliki Kelompok Kegiatan Olahraga Menurut Jenis Olahraga dan Ketersediaan Fasilitas/Lapangan Olahraga di Kecamatan Donorojo, 2022**  
**Number of Villages/Kelurahan Having Sport Activities Groups by Type of Sport and Availability of Sport Facilities/Fields in Donorojo Subdistrict, 2022**

Jenis Olahraga <i>Type of Sport</i>	Kondisi Fasilitas/Lapangan Olahraga <i>Condition of Sport Facilities/Fields</i>			Tidak Ada Fasilitas/ Lapangan Olahraga <i>No Sport Facilities/ Fields</i>
	Baik	Rusak Sedang	Rusak Parah	
(1)	(2)	(3)	(4)	(5)
Sepak Bola/ <i>Soccer</i>	1	3	-	8
Bola Voli/ <i>Volley Ball</i>	10	2	-	-
Bulu Tangkis/ <i>Badminton</i>	1	1	-	10
Bola Basket/ <i>Basket Ball</i>	-	-	-	12
Tenis Lapangan/ <i>Court Tennis</i>	-	-	-	12
Tenis Meja/ <i>Table Tennis</i>	2	-	1	9
Futsal/ <i>Futsal</i>	1	-	-	11
Renang/ <i>Swimming</i>	-	-	-	12
Bela Diri/ <i>Martial Arts</i>	-	1	-	11
Bilyard/ <i>Billiards</i>	-	-	-	12
Fitnes, Aerobik, dll/ <i>Fitness, Aerobics, etc</i>	-	-	-	12
Lainnya/ <i>Others</i>	-	-	-	12

Catatan/Note: ...

Sumber/Source: BPS, Pendataan Potensi Desa (Podes)/BPS-Statistics Indonesia, Village Potential Data Collecting



**PERTANIAN**  
*AGRICULTURE*

5

<https://pacitan.kab.bps.go.id>



**Tabel** 5.1  
**Table**

**Luas Panen Tanaman Sayuran dan Buah-buahan Semusim Menurut Jenis Tanaman di Kecamatan Donorojo (ha), 2022**  
**Harvested Area of Seasonal Vegetables and Fruits by Kind of Plant in Donorojo Subdistrict (ha), 2022**

Jenis Tanaman <i>Kind of Plants</i>	2022
(1)	(2)
Bawang Merah	-
Bayam	5
Buncis	-
Cabai Keriting	-
Cabai Rawit	6,25
Jamur Lainnya	-
Jamur Tiram	-
Kacang Panjang	4
Kangkung	-
Labu Siam	-
Mentimun	-
Petsai/Sawi	-
Semangka	-
Terung	2
Tomat	-

Catatan/Note: ...

Sumber/Source: Badan Pusat Statistik, Statistik Pertanian Hortikultura SPH-SBS/BPS-Statistics Indonesia, *Agricultural Statistic for Horticulture SPH-SBS*

**Tabel** 5.2  
**Table**

**Produksi Tanaman Sayuran dan Buah-buahan Semusim Menurut Jenis Tanaman di Kecamatan Donorojo (kuintal), 2022**  
**Production of Seasonal Vegetables and Fruits by Kind of Plant in Donorojo Subdistrict (quintal), 2022**

Jenis Tanaman <i>Kind of Plants</i>	2022
(1)	(2)
Bawang Merah	-
Bayam	79,01
Buncis	-
Cabai Keriting	-
Cabai Rawit	198,71
Jamur Lainnya	-
Jamur Tiram	-
Kacang Panjang	123,05
Kangkung	-
Labu Siam	-
Mentimun	-
Petsai/Sawi	-
Semangka	-
Terung	86,2
Tomat	-

Catatan/Note: ...

Sumber/Source: Badan Pusat Statistik, Statistik Pertanian Hortikultura SPH-SBS/BPS-Statistics Indonesia, *Agricultural Statistic for Horticulture SPH-SBS*

**Tabel** 5.3  
**Table**

**Luas Panen Tanaman Biofarmaka Menurut Jenis Tanaman di Kecamatan Donorojo (m<sup>2</sup>), 2022**  
**Harvested Area of Medicinal Plants by Kind of Plant in Donorojo Subdistrict (m<sup>2</sup>), 2022**

Jenis Tanaman Kind of Plants	2022
(1)	(2)
Jahe	57 421
Jeruk Nipis	55,00
Kapulaga	-
Kencur	51 179
Kunyit	231 645
Laos/Lengkuas	10 225
Lempuyang	248,00
Lidah Buaya	-
Mahkota Dewa	42,00
Mengkudu/Pace	351,00
Sambiloto	-
Serai	681,00
Temuireng	38,00
Temukunci	49,00
Temulawak	1 780

Catatan/Note: ...

Sumber/Source: Badan Pusat Statistik, Statistik Pertanian Hortikultura SPH-TBF/BPS-Statistics Indonesia, Agricultural Statistic for Horticulture SPH-TBF

**Tabel** 5.4  
**Table**

**Produksi Tanaman Biofarmaka Menurut Jenis Tanaman di Kecamatan Donorojo (kg), 2022**  
**Production of Medicinal Plants by Kind of Plant in Donorojo Subdistrict (kg),2022**

Jenis Tanaman <i>Kind of Plants</i>	2022
(1)	(2)
Jahe	20 138,00
Jeruk Nipis	403,00
Kapulaga	-
Kencur	48 656,00
Kunyit	532 806,00
Laos/Lengkuas	5 164,00
Lempuyang	186,00
Lidah Buaya	-
Mahkota Dewa	822,00
Mengkudu/Pace	2 508,00
Sambiloto	-
Serai	3 583,00
Temuireng	95,00
Temukunci	66,00
Temulawak	2 205,00

Catatan/Note: ...

Sumber/Source: Badan Pusat Statistik, Statistik Pertanian Hortikultura SPH-TBF/BPS-Statistics Indonesia, Agricultural Statistic for Horticulture SPH-TBF

**Tabel** 5.5  
**Table**

**Luas Panen Tanaman Hias Menurut Jenis Tanaman di  
Kecamatan Donorojo (m<sup>2</sup>), 2022**  
*Harvested Area of Ornamental Plants by Kind of Plant in  
Donorojo Subdistrict (m<sup>2</sup>), 2022*

Jenis Tanaman <i>Kind of Plants</i>	2022
(1)	(2)
Aglaonema	-
Anggrek Pot	-
Anggrek Potong	-
Anthurium Bunga	-
Bromelia	-
Bugenvil	-
Cordyline	-
Dracaena	-
Gerbera (Herbras)	-
Heliconia (Pisang-pisangan)	-
Ixora (Soka)	-
Krisan	-
Mawar	-
Melati	-
Pakis	-
Palem	-

Catatan/Note: ...

Sumber/Source: Badan Pusat Statistik, Statistik Pertanian Hortikultura SPH-TH/BPS-Statistics Indonesia, *Agricultural Statistik for Horticulture SPH-TH*

**Tabel** 5.6  
**Table**

**Produksi Tanaman Hias Menurut Jenis Tanaman di  
Kecamatan Donorojo (tangkai), 2022**  
*Production of Ornamental Plants by Kind of Plant in  
Donorojo Subdistrict (stalks), 2022*

Jenis Tanaman <i>Kind of Plants</i>	2022
(1)	(2)
Aglaonema	-
Anggrek Pot	-
Anggrek Potong	-
Anthurium Bunga	-
Bromelia	-
Bugenvil	-
Cordyline	-
Dracaena	-
Gerbera (Herbras)	-
Heliconia (Pisang-pisangan)	-
Ixora (Soka)	-
Krisan	-
Mawar	-
Melati	-
Pakis	-
Palem	-

Catatan/Note: ...

Sumber/Source: Badan Pusat Statistik, Statistik Pertanian Hortikultura SPH-TH/BPS-Statistics Indonesia, Agricultural Statistik for Horticulture SPH-TH



**Tabel** 5.7  
**Table**

**Produksi Buah-Buahan dan Sayuran Tahunan Menurut Jenis Tanaman di Kecamatan Donorojo (kuintal), 2022**  
**Production of Annual Fruits and Vegetables by Kind of Plant in Donorojo Subdistrict (quintal), 2022**

Jenis Tanaman Kind of Plants	2022
(1)	(2)
Alpukat	420,90
Belimbing	102,62
Duku/Langsar/Kokosan	7,90
Durian	0,80
Jambu Air	961,50
Jambu Biji	946,23
Jeruk Pamelor	312,21
Jeruk Siam/Kepron	175,72
Mangga	2 762,00
Melinjo	1 208,19
Nangka/Cempedak	256,10
Pepaya	726,20
Petai	6 891,89
Pisang	33 964,26
Rambutan	4 617,20
Salak	9 934,40
Sawo	601,38
Sirsak	192,55
Sukun	9 657,08

Catatan/Note: ...

Sumber/Source: Badan Pusat Statistik, Statistik Pertanian Hortikultura SPH-TH/BPS-Statistics Indonesia, Agricultural Statistik for Horticulture SPH-TH

**PARIWISATA, TRANSPORTASI,  
DAN KOMUNIKASI**

*TOURISM, TRANSPORTATION, AND COMMUNICATION*

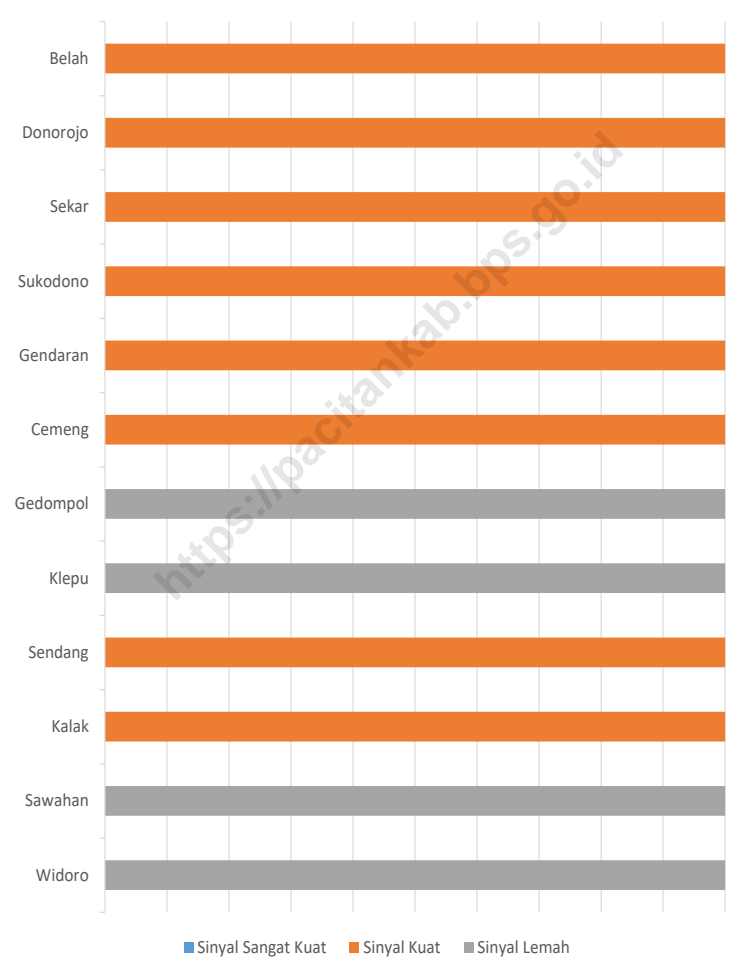
6

<https://pacitankab.bps.go.id>



**Gambar 6.1**  
**Figures**

**Kekuatan Sinyal Telepon Seluler dan Jenis Sinyal Internet  
Telepon Seluler Menurut Desa/Kelurahan di Kecamatan  
Donorojo, 2022**  
*The Strenght of Cellular Phone Signal by Villages/Kelurahan  
in Donorojo Subdistrict, 2022*



Sumber/Source : ....

## 6.1 PARIWISATA TOURISM

**Tabel 6.1.1** Jumlah Sarana Akomodasi Menurut Desa/Kelurahan dan Jenis Akomodasi di Kecamatan Donorojo, 2022  
**Table** *Number of Accomodation Facilities by Villages/Kelurahan and Type of Accomodation in Donorojo Subdistrict, 2022*

Desa/Kelurahan Village/Kelurahan	Hotel Hotel	Penginapan Inn
(1)	(2)	(3)
Widoro	-	3
Sawahana	-	-
Kalak	-	1
Sendang	-	25
Klepu	-	-
Gedompol	-	-
Cemeng	-	-
Gendaran	-	-
Sukodono	-	-
Sekar	-	-
Donorojo	-	-
Belah	-	-
<b>Kecamatan Donorojo</b>	<b>-</b>	<b>29</b>

Catatan/Note: ...

Sumber/Source: BPS, Pendataan Potensi Desa (Podes)/BPS-Statistics Indonesia, Village Potential Data Collecting

## 6.2 TRANSPORTASI TRANSPORTATION

**Tabel 6.2.1** Prasarana dan Sarana Transportasi Antar Desa/Kelurahan Menurut Desa/Kelurahan di Kecamatan Donorojo, 2022  
*Table 6.2.1 Inter-Villages/Kelurahan Transportation Infrastructure and Facilities by Villages/Kelurahan in Donorojo Subdistrict, 2022*

Desa/Kelurahan <i>Village/Kelurahan</i>	Jenis Prasarana Transportasi <i>Type of Transportation Infrastructure</i>	Keberadaan Angkutan Umum <i>Availability of Public Transportation</i>
(1)	(2)	(3)
Widoro	Darat	Ada, tanpa trayek tetap
Sawahan	Darat	Tidak ada angkutan umum
Kalak	Darat	Tidak ada angkutan umum
Sendang	Darat	Tidak ada angkutan umum
Klepu	Darat	Tidak ada angkutan umum
Gedropol	Darat	Tidak ada angkutan umum
Cemeng	Darat	Ada, tanpa trayek tetap
Gendaran	Darat	Ada, tanpa trayek tetap
Sukodono	Darat	Ada, tanpa trayek tetap
Sekar	Darat	Ada, tanpa trayek tetap
Donorojo	Darat	Ada, dengan trayek tetap
Belah	Darat	Ada, dengan trayek tetap

Lanjutan Tabel/*Continued Table* 6.2.1

<b>Desa/Kelurahan Village/Kelurahan</b>	<b>Jenis Permukaan Jalan Darat Terluas Type of The Widest Road Surface</b>	<b>Dapat Dilalui Kendaraan Bermotor Roda 4 atau Lebih Passable by Vehicle with 4 or more Wheels</b>
(1)	(4)	(5)
Widoro	Aspal/beton	Sepanjang tahun
Sawah	Aspal/beton	Sepanjang tahun
Kalak	Aspal/beton	Sepanjang tahun
Sendang	Aspal/beton	Sepanjang tahun
Klepu	Aspal/beton	Sepanjang tahun
Gedempol	Aspal/beton	Sepanjang tahun
Cemeng	Aspal/beton	Sepanjang tahun
Gendaran	Aspal/beton	Sepanjang tahun
Sukodono	Aspal/beton	Sepanjang tahun
Sekar	Aspal/beton	Sepanjang tahun
Donorojo	Aspal/beton	Sepanjang tahun
Belah	Aspal/beton	Sepanjang tahun

Catatan/*Note*: ...

Sumber/*Source*: BPS, Pendataan Potensi Desa (Podes)/BPS-Statistics Indonesia, Village Potential Data Collecting

### 6.3 KOMUNIKASI COMMUNICATION

**Tabel 6.2.2 Keberadaan Kantor Pos/Pos Pembantu/Rumah Pos, Pos Keliling, dan Perusahaan/Agen Jasa Ekspedisi Swasta Menurut Desa/Kelurahan di Kecamatan Donorojo, 2022**  
*Number of Post Office/Subsidiary of Post Office, Mobile Portal Service, Private Expedition Service Company by Villages/Kelurahan in Donorojo Subdistrict, 2022*

Desa/Kelurahan <i>Village/Kelurahan</i>	Kantor Pos/Pos Pembantu/Rumah Pos <i>Post Office/Subsidiary of Post Office</i>	Pos Keliling <i>Mobile Portal Service</i>	Perusahaan/Agen Jasa Ekspedisi Swasta <i>Private Expedition Service Company</i>
(1)	(2)	(3)	(4)
Widoro	Tidak Ada	Ada	Tidak Ada
Sawahana	Beroperasi	Ada	Tidak Ada
Kalak	Tidak Ada	Ada	Tidak Ada
Sendang	Tidak Ada	Ada	Tidak Ada
Klepu	Tidak Ada	Ada	Tidak Ada
Gedompol	Tidak Ada	Ada	Tidak Ada
Cemeng	Tidak Ada	Tidak Ada	Tidak Ada
Gendaran	Tidak Ada	Tidak Ada	Tidak Ada
Sukodono	Tidak Ada	Tidak Ada	Beroperasi
Sekar	Tidak Ada	Tidak Ada	Tidak Ada
Donorojo	Beroperasi	Tidak Ada	Beroperasi
Belah	Tidak Ada	Tidak Ada	Tidak Ada
<b>Kecamatan Donorojo</b>			

Catatan/Note: ...

Sumber/Source: BPS, Pendataan Potensi Desa (Podes)/BPS-Statistics Indonesia, Village Potential Data Collecting



**Tabel** 6.3.1  
**Table**

**Jumlah Menara Telepon seluler dan Operator Layanan Komunikasi Telepon Seluler Menurut Desa/Kelurahan di Kecamatan Donorojo, 2022**  
**Number of Base Transceiver Station (BTS) and Cellular Phone Communication Service Operators by Villages/ Kelurahan in Donorojo Subdistrict, 2022**

Desa/Kelurahan Village/Kelurahan	Jumlah Menara Telepon seluler Number of Base Transceiver Station (BTS)	Jumlah Operator Layanan Komunikasi Telepon Seluler Cellular Phone Communication Service Operators
(1)	(2)	(3)
Widoro	-	2
Sawah	-	3
Kalak	1	1
Sendang	2	2
Klepu	1	1
Gedompol	-	2
Cemeng	-	4
Gendaran	1	4
Sukodono	-	4
Sekar	-	3
Donorojo	3	4
Belah	-	4
<b>Kecamatan Donorojo</b>	<b>8</b>	<b>34</b>

Catatan/Note: ...

Sumber/Source: BPS, Pendataan Potensi Desa (Podes)/BPS-Statistics Indonesia, Village Potential Data Collecting

**Tabel** 6.3.2  
**Table**

**Kekuatan Sinyal Telepon Seluler dan Jenis Sinyal Internet Telepon Seluler Menurut Desa/Kelurahan di Kecamatan Donorojo, 2022**  
***The Strenght of Cellular Phone Signal by Villages/Kelurahan in Donorojo Subdistrict, 2022***

<b>Desa/Kelurahan</b> <b>Village/Kelurahan</b>	<b>Kekuatan Sinyal Telepon Seluler</b> <b><i>The Strenght of Cellular Phone Signal</i></b>	<b>Jenis Sinyal Internet Telepon Seluler</b> <b><i>Type of Cellular Phone Signal</i></b>
(1)	(2)	(3)
Widoro	Sinyal Lemah	3G/H/H+/EVDO
Sawah	Sinyal Lemah	3G/H/H+/EVDO
Kalak	Sinyal Kuat	4G/LTE
Sendang	Sinyal Kuat	4G/LTE
Klepu	Sinyal Lemah	4G/LTE
Gedompol	Sinyal Lemah	2,5 G/E/GPRS
Cemeng	Sinyal kuat	4G/LTE
Gendaran	Sinyal kuat	4G/LTE
Sukodono	Sinyal kuat	4G/LTE
Sekar	Sinyal kuat	3G/H/H+/EVDO
Donorojo	Sinyal kuat	4G/LTE
Belah	Sinyal kuat	4G/LTE
<b>Kecamatan Donorojo</b>		

Catatan/Note: ...

Sumber/Source: BPS, Pendataan Potensi Desa (Podes)/BPS-Statistics Indonesia, Village Potential Data Collecting



**PERBANKAN, KOPERASI,  
DAN PERDAGANGAN**  
*BANKING, COOPERATIVE, AND TRADE*

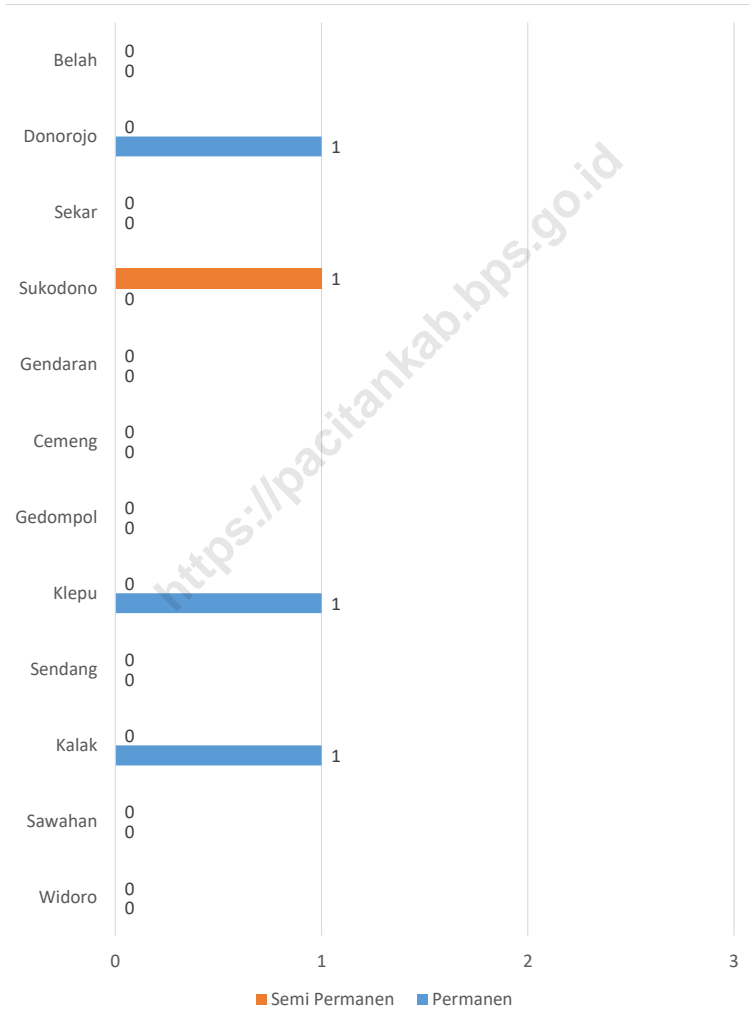
7

<https://pacitankab.bps.go.id>

<https://pacitankab.bps.go.id>

**Gambar** 7.1  
**Figures**

**Banyaknya Pasar Menurut Desa/Kelurahan di Kecamatan Donorojo, 2022**  
**Number of Markets by Village/Kelurahan in Donorojo Subdistrict, 2022**



Sumber/Source : ....

**Tabel** 7.1  
**Table**

**Banyaknya Sarana Lembaga Keuangan Bank Menurut Desa/Kelurahan dan Jenis Bank di Kecamatan Donorojo, 2022**  
**Number of Bank by Villages/Kelurahan and Type of Bank in Donorojo Subdistrict, 2022**

Desa/Kelurahan Village/Kelurahan	Bank Umum Pemerintah Government Bank	Bank Umum Swasta Private Bank	Bank Perkreditan Rakyat (BPR) Rural Bank
(1)	(2)	(3)	(4)
Widoro	-	-	-
Sawah	-	-	-
Kalak	1	-	-
Sendang	-	-	-
Klepu	-	-	-
Gedompol	-	-	-
Cemeng	-	-	-
Gendaran	-	-	-
Sukodono	-	-	-
Sekar	-	-	-
Donorojo	1	-	1
Belah	-	-	-
<b>Kecamatan Donorojo</b>	<b>2</b>	<b>-</b>	<b>1</b>

Catatan/Note: ""

Sumber/Source: BPS, Pendataan Potensi Desa (Podes)/BPS-Statistics Indonesia, Village Potential Data Collecting

**Tabel** 7.2  
**Table**

**Banyaknya Koperasi Aktif Menurut Menurut Desa/  
Kelurahan dan Jenis Koperasi di Kecamatan Donorojo,  
2022**  
*Number of Cooperative by Villages/Kelurahan and Type of  
Cooperative in Donorojo Subdistrict, 2022*

<b>Desa/Kelurahan</b> <i>Village/Kelurahan</i>	<b>Koperasi Unit Desa (KUD)</b> <i>Village Cooperative Unit</i>	<b>Koperasi Industri Kecil dan Kerajinan Rakyat (Kopinkra)</b> <i>Small Industry and Citizen Handicraft Cooperative</i>
(1)	(2)	(3)
Widoro	-	-
Sawah	-	-
Kalak	-	-
Sendang	-	-
Klepu	-	-
Gedompol	-	-
Cemeng	-	-
Gendaran	-	-
Sukodono	-	-
Sekar	-	-
Donorojo	-	-
Belah	1	-
<b>Kecamatan Donorojo</b>	<b>1</b>	<b>-</b>



Lanjutan Tabel/*Continued Table 7.2*

<b>Desa/Kelurahan Village/Kelurahan</b>	<b>Koperasi Simpan Pinjam (Kospin) Savings and Loan Cooperative</b>	<b>Koperasi Lainnya Other Cooperative</b>
(1)	(4)	(5)
Widoro	-	1
Sawahan	-	1
Kalak	1	1
Sendang	1	1
Klepu	-	1
Gedropol	2	1
Cemeng	1	-
Gendaran	2	-
Sukodono	2	-
Sekar	-	2
Donorojo	6	-
Belah	1	-
<b>Kecamatan Donorojo</b>	<b>16</b>	<b>8</b>

Catatan/*Note:*     "

Sumber/*Source:*   BPS, Pendataan Potensi Desa (Podes)/BPS-Statistics Indonesia, *Village Potential Data Collecting*

**Tabel** 7.3  
**Table**

**Banyaknya Sarana Perdagangan Menurut Desa/Kelurahan dan Jenis Sarana Perdagangan di Kecamatan Donorojo, 2022**

**Number of Trade Facilities by Villages/Kelurahan and Type of Trade Facilities in Donorojo Subdistrict, 2022**

Desa/Kelurahan <i>Village/Kelurahan</i>	Kelompok Pertokoan <i>Shopping Complexs</i>	Pasar dengan Bangunan Permanen <i>Markets in Permanent Building</i>	Pasar dengan Bangunan Semi Permanen <i>Market in Semi Permanent Building</i>
(1)	(2)	(3)	(4)
Widoro	-	-	-
Sawahan	-	-	-
Kalak	1	1	-
Sendang	-	-	-
Klepu	-	1	-
Gedropol	-	-	-
Cemeng	-	-	-
Gendaran	-	-	-
Sukodono	1	-	1
Sekar	-	-	-
Donorojo	2	1	-
Belah	-	-	-
<b>Kecamatan Donorojo</b>	<b>4</b>	<b>3</b>	<b>1</b>

Lanjutan Tabel/*Continued Table* 7.3

<b>Desa/Kelurahan Village/Kelurahan</b>	<b>Pasar tanpa Bangunan Market without Permanent Building</b>	<b>Mini Market/ Swalayan/ Supermarket Mini Market/Swalayan/ Supermarket</b>	<b>Restoran/ Rumah Makan Restaurant/ Food Stall</b>
(1)	(5)	(6)	(7)
Widoro	-	-	-
Sawahan	-	-	-
Kalak	-	-	-
Sendang	-	-	-
Klepu	-	-	-
Gedropol	-	-	-
Cemeng	-	-	-
Gendaran	-	-	-
Sukodono	-	-	-
Sekar	-	-	-
Donorojo	-	4	-
Belah	-	-	-
<b>Kecamatan Donorojo</b>	<b>-</b>	<b>4</b>	<b>-</b>

Catatan/Note: ...

Sumber/Source: BPS, Pendataan Potensi Desa (Podes)/BPS-Statistics Indonesia, Village Potential Data Collecting



**ST 2023**

**SENSUS PERTANIAN**

**BerAKHLAK**

Berorientasi Pelayanan Akuntabel Kompeten  
Harmonis Loyal Adaptif Kolaboratif

**D A T A**  
MENCERDASKAN BANGSA



**BADAN PUSAT STATISTIK  
KABUPATEN PACITAN**

Jln. Ronggowarsito No. 2 Pacitan 63511  
Tlp./Fax. (0357)881304, E-mail:bps3501.bps.go.id