

KECAMATAN CIMENYAN DALAM ANGKA

Cimencyan Subdistrict In Figures

2023



KECAMATAN CIMENYAN DALAM ANGKA

Cimencyan Subdistrict In Figures

2023



KECAMATAN Cimenyan DALAM ANGKA 2023
Cimenyan Subdistrict in Figures
2023

ISSN: -

No. Publikasi/*Publication Number*: 32040.2336

Katalog /*Catalog*: 1102001.3204310

Ukuran Buku/*Book Size*: 14,8 cm x 21 cm

Jumlah Halaman/*Number of Pages* : xxvi + 98 hal/*pages*

Naskah/*Manuscript*:

BPS Kabupaten Bandung

BPS-Statistics of Kabupaten Bandung

Penyunting/*Editor*:

BPS Kabupaten Bandung

BPS-Statistics of Kabupaten Bandung

Desain Kover/*Cover Design*:

BPS Kabupaten Bandung

BPS-Statistics of Kabupaten Bandung

Ilustrasi Kover/*Cover Illustration*:

Tebing Keraton

Sumber Ilustrasi/*Source Illustration*:

konteks.co.id

Diterbitkan oleh/*Published by*:

©BPS Kabupaten Bandung /*BPS-Statistics of Kabupaten Bandung*

Dicetak oleh/*Printed by*:

BPS Kabupaten Bandung /*BPS-Statistics of Kabupaten Bandung*

Dilarang mengumumkan, mendistribusikan, mengomunikasikan, dan/atau menggandakan sebagian atau seluruh isi buku ini untuk tujuan komersil tanpa izin tertulis dari Badan Pusat Statistik Kabupaten Bandung

Prohibited to announce, distribute, communicate, and/or copy part or all of this book for commercial purpose without permission from BPS-Statistics Indonesia of Bandung Regency.

TIM PENYUSUN/TEAM MEMBERS

Pengarah/Director

Agung Hartadi

Penanggung Jawab/Persons in Charge

Agung Hartadi

Penyunting/Editors

Cucu Hamzah Kurniadi

Pengolah Data dan Penulis Naskah/Data Processor and Writers

Peri Gandara

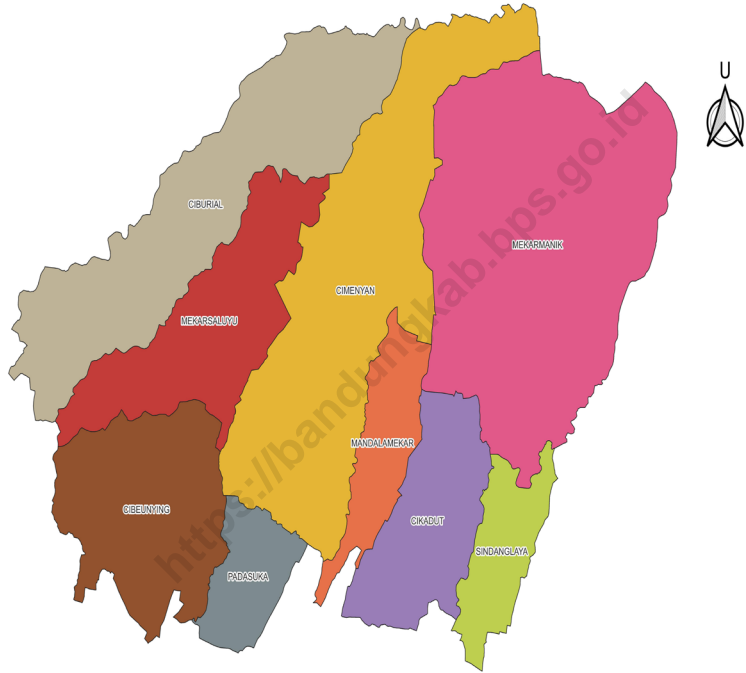
Penata Letak/Layout Designers

Pungky Adhitya

KONTRIBUTOR DATA/DATA CONTRIBUTORS

1. Kementerian Dalam Negeri (Kemendagri)/*Ministry of Home Affairs*
2. Kementerian Agama/*Ministry of Religious Affair*
3. Kementerian Pendidikan dan Kebudayaan/*Ministry of Education and Culture*
4. Badan Meteorologi, Klimatologi, dan Geofisika/*Meteorological, Climatology, and Geophysical Agency*
5. Badan Pusat Statistik/*BPS-Statistics Indonesia*
6. Pemerintah Desa se-Kecamatan Cimenyan/*Village Government in Cimenyan Subdistrict*
7. Badan Kepegawaian dan Pengembangan Sumber Daya Manusia Kabupaten Bandung/*Bandung Regency Personnel and Human Resources Development*

PETA WILAYAH KECAMATAN Cimenyan
MAP OF CIMENYAN SUBDISTRICT



KEPALA BPS KABUPATEN BANDUNG
CHIEF STATISTICIAN OF BANDUNG REGENCY



AGUNG HARTADI



KATA PENGANTAR

Puji syukur kehadirat Allah SWT, karena atas segala limpahan Rahmat dan KaruniaNya publikasi "Kecamatan Cimenyan Dalam Angka Tahun 2023" ini dapat diterbitkan. Buku ini menyajikan data dasar yang merupakan data hasil kegiatan Badan Pusat Statistik dan data sektoral yang dikumpulkan dari berbagai sumber baik Pemerintah seperti Dinas, Instansi, Badan, Lembaga, maupun Swasta dan lainnya yang seluruh kegiatannya berada dalam lingkup wilayah Kabupaten Bandung.

Melalui publikasi ini pula dapat dilihat gambaran umum tentang keadaan geografis, ciri dan keadaan sosial ekonomi penduduk, serta perekonomiannya. Penghargaan dan ucapan terima kasih yang tulus kami sampaikan kepada segenap instansi pemerintah dilingkungan Pemerintah Daerah Kabupaten Bandung yang telah berkenan menyumbang data dan informasi hingga terwujudnya publikasi ini. Kerjasama yang telah terbina selama ini, senantiasa kami ingin terus tingkatkan dimasa mendatang.

Publikasi ini tentunya masih mengandung berbagai keterbatasan. Kritik dan saran dari semua pihak sangat diharapkan untuk perbaikan dan kesempurnaan publikasi yang akan datang. Kritik dan saran dapat dialamatkan ke bps3204@bps.go.id. Kepada semua pihak yang telah ikut terlibat dalam penyusunan publikasi ini kami mengucapkan banyak terima kasih dan semoga Tuhan Yang Maha Esa memberkahi kita semua. Harapan kami semoga buku ini dapat bermanfaat bagi kita semua dalam menyusun perencanaan dan melaksanakan pembangunan serta berbagai kajian ilmiah.

Bandung , 26 September 2023

Kepala BPS
Kabupaten Bandung



AGUNG HARTADI



PREFACE

Praises and Honour to the Allah SWT, because for all the abundance of His grace and the gift of the publication “Cimemyan Regency in Figures 2023” can be issued. The book presents the basic data is the data from the Central Statistics Agency activities and sectoral data collected from various sources, both government such as the Department, Agencies, Agency, Organization, and private and other all activities within the scope of the district of Bandung.

Through this publication can also be seen a general idea about the geography, characteristics and socio-economic circumstances of the population, as well as the economy. Our sincere appreciation and thanks go to all government agencies in the Bandung Regency Regional Government who have been pleased to contribute data and information to the realization of this publication. The collaboration that has been developed so far, we always want to continue to improve in the future.

This publication certainly still contains various limitations. Criticism and suggestions from all parties are expected to improve and perfect future publications. Criticism and suggestions can be addressed to bps3204@bps.go.id. To all those who have been involved in the preparation of this publication, we say many thanks and may the Almighty God bless us all. We hope that this book can be useful for all of us in planning and implementing development and various scientific studies

*Bandung, 26 September 2023
Chief Statistician of
Bandung Regency*



AGUNG HARTADI

DAFTAR ISI/CONTENTS

	Halaman <i>Page</i>
Kata Pengantar/ <i>Preface</i>	xii
Daftar Isi/ <i>Contents</i>	xiii
Daftar Tabel/ <i>List of Tables</i>	xv
Daftar Gambar/ <i>List of Figures</i>	xxi
Penjelasan Umum/ <i>Explanatory Notes</i>	xxiii
Daftar Singkatan/ <i>List of Abbreviation</i>	xxv
1. Geografi dan Iklim/ <i>Geography and Climate</i>	1
2. Pemerintahan/ <i>Government</i>	11
3. Penduduk/ <i>Population</i>	21
4. Sosial dan Kesejahteraan Rakyat/ <i>Social and Welfare</i>	31
5. Pertanian/ <i>Agriculture</i>	59
6. Pariwisata, Transportasi, dan Komunikasi/ <i>Tourism, Transportation, and Communication</i>	73
7. Perbankan, Koperasi, dan Perdagangan/ <i>Banking, Cooperative, and Trade</i>	87

DAFTAR TABEL/LIST OF TABLES

	Halaman Page
1. GEOGRAFI DAN IKLIM/GEOGRAPHY AND CLIMATE	
1.1 KEADAAN GEOGRAFI GEOGRAPHY CONDITION	
1.1.1 Luas Daerah Menurut Desa/Kelurahan di Kecamatan Cimenyan, 2022 <i>Total Area by Villages/Kelurahan in Cimenyan Subdistrict, 2022.....</i>	8
1.1.2 Jarak ke Ibukota Kecamatan dan Ibukota Kabupaten/Kota Menurut Desa/Kelurahan di Kecamatan Cimenyan (km), 2021 <i>Distance to the Subdistrict Capital and Regency/Municipal Capital by Villages/Kelurahan in Cimenyan Subdistrict (km), 2021</i>	9
1.2 KEADAAN IKLIM CLIMATE CONDITION	
1.2.1 Pengamatan Unsur Iklim Menurut Bulan di Stasiun Bandung, 2022 <i>Observation of Climate Elements by Month at Bandung Station, 2022</i>	10
2. PEMERINTAHAN/GOVERNMENT	
2.1 WILAYAH ADMINISTRATIF ADMINISTRATIVE AREA	
2.1.1 Jumlah Rukun Warga (RW) dan Rukun Tetangga (RT) Menurut Desa/Kelurahan di Kecamatan Cimenyan, 2022 <i>Number of Rukun Warga and Rukun Tetangga by Villages/ Kelurahan in Cimenyan Subdistrict, 2022</i>	18
2.2 SUMBER DAYA MANUSIA HUMAN RESOURCES	
2.2.1 Jumlah Pegawai Negeri Sipil Menurut Pemerintah Daerah dan Jenis Kelamin, 2022 <i>Number of Civil Servants by Local Government and Sex, 2022</i>	19
2.2.2 Jumlah Pegawai Negeri Sipil Pemerintah Daerah Kecamatan Cimenyan Menurut Tingkat Pendidikan dan Jenis Kelamin, 2022	

<i>Number of Civil Servants of Cimenyan District Government by Educational Level and Sex, 2022</i>	20
--	----

3. PENDUDUK/POPULATION

3.1	Penduduk, Distribusi Persentase Penduduk, Kepadatan Penduduk, Rasio Jenis Kelamin Penduduk Menurut Desa/Kelurahan di Kecamatan Cimenyan, 2022 <i>Population, Percentage Distribution of Population, Population Density, and Population Sex Ratio by Villages/Kelurahan in Cimenyan Subdistrict, 2022</i>	28
3.2	Jumlah Penduduk Menurut Kelompok Umur dan Jenis Kelamin di Kecamatan Cimenyan, 2022 <i>Population by Age Groups and Sex in Cimenyan Subdistrict, 2022</i>	30

4. SOSIAL DAN KESEJAHTERAAN RAKYAT/SOCIAL AND WELFARE

4.1 PENDIDIKAN EDUCATION

4.1.1	Banyaknya Desa ¹ /Kelurahan yang Memiliki Fasilitas Sekolah Menurut Tingkat Pendidikan di Kecamatan Cimenyan 2019–2021 <i>Number of Villages¹/Kelurahan Having Educational Facilities by Educational Level in Cimenyan Subdistrict, 2019–2021</i>	38
4.1.2	Jumlah Sekolah Menurut Tingkat Pendidikan di Kecamatan Cimenyan, 2021/2022 dan 2022/2023 <i>Number of Schools by Educational Level in Cimenyan Subdistrict, 2021/2022 and 2022/2023.....</i>	39
4.1.3	Jumlah Guru Menurut Tingkat Pendidikan di Kecamatan Cimenyan, 2021/2022 dan 2022/2023 <i>Number of Teachers by Educational Level in Cimenyan Subdistrict, 2021/2022 and 2022/2023.....</i>	40
4.1.4	Jumlah Murid Menurut Tingkat Pendidikan di Kecamatan Cimenyan, 2021/2022 dan 2022/2023 <i>Number of Pupils by Educational Level in Cimenyan Subdistrict, 2021/2022 and 2022/2023.....</i>	41

**4.2 KESEHATAN
HEALTH**

4.2.1	Banyaknya Desa ¹ /Kelurahan yang Memiliki Sarana Kesehatan Menurut Jenis Sarana Kesehatan di Kecamatan Cimenyan, 2019–2021 <i>Number of Villages¹/Kelurahan Health Facilities by Type of Health Facilities in Cimenyan Subdistrict, 2019–2021</i>	42
4.2.2	Banyaknya Warga Penderita Kekurangan Gizi Menurut Desa/Kelurahan di Kecamatan Cimenyan, 2021 <i>Number of People with Malnutrition by Villages/Kelurahan in Cimenyan Subdistrict, 2021</i>	43

**4.3 PERUMAHAN DAN LINGKUNGAN
HOUSING AND ENVIRONMENT**

4.3.1	Banyaknya Desa ¹ /Kelurahan Menurut Sumber Air Minum Sebagian Besar Keluarga di Kecamatan Cimenyan, 2019–2021 <i>Number of Villages¹/Kelurahan by Drinking Water Source of Majority Family in Cimenyan Subdistrict, 2019–2021</i>	44
4.3.2	Banyaknya Keluarga Menurut Desa/Kelurahan dan Jenis Pengguna Listrik di Kecamatan Cimenyan ,2021 <i>Number of Family by Villages/Kelurahan and Type of Electricity Consumer in Cimenyan Subdistrict, 2021</i>	45
4.3.3	Banyaknya Desa ¹ /Kelurahan Menurut Sumber Penerangan Jalan Utama Desa/Kelurahan di Kecamatan Cimenyan, 2019–2021 <i>Number of Villages¹/Kelurahan by Source of Villages/Kelurahan's Main Street Illumination in Cimenyan Subdistrict, 2019–2021</i>	46
4.3.4	Banyaknya Desa ¹ /Kelurahan Menurut Penggunaan Fasilitas Tempat Buang Air Besar Sebagian Besar Keluarga di Kecamatan Cimenyan, 2019–2021 <i>Number of Villages¹/Kelurahan by Toilet Facility Used by Majority Family in Cimenyan Subdistrict, 2019–2021</i>	47
4.3.5	Banyaknya Desa/Kelurahan Menurut Jenis Bahan Bakar untuk Memasak yang Digunakan Sebagian Besar Keluarga di Kecamatan Cimenyan, 2021 <i>Number of Villages/Kelurahan by Type of Cooking Fuel Used by Majority Family in Cimenyan Subdistrict, 2021</i>	48

4.4	AGAMA DAN SOSIAL LAINNYA	
	RELIGION AND OTHER SOCIAL AFFAIRS	
4.4.1	Jumlah Tempat Peribadatan Menurut Desa/ Kelurahan di Kecamatan Cimenyan, 2021 <i>Number of Worship Places by Villages/Kelurahan in Cimenyan Subdistrict, 2021</i>	49
4.4.2	Banyaknya Kejadian Bencana Alam Menurut Desa/Kelurahan dan Jenis Bencana Alam di Kecamatan Cimenyan ,2021 <i>Number of Natural Disaster Events by Villages/Kelurahan and Type of Natural Disaster in Cimenyan Subdistrict, 2021</i>	50
4.4.3	Banyaknya Korban Jiwa Akibat Bencana Alam Menurut Desa/Kelurahan dan Jenis Bencana Alam di Kecamatan Cimenyan, 2021 <i>Number of Fatalities Due to Natural Disasters by Villages/Kelurahan and Type of Natural Disaster in Cimenyan Subdistrict, 2021</i>	53
4.4.4	Keberadaan Fasilitas/Upaya Antisipasi/Mitigasi Bencana Alam Menurut Desa/Kelurahan di Kecamatan Cimenyan, 2021 <i>Existence of Facilities/Efforts for Anticipation/Mitigation of Natural Disasters by Villages/Kelurahan by Villages/Kelurahan in Cimenyan Subdistrict, 2021</i>	56
4.4.5	Banyaknya Desa/Kelurahan yang Memiliki Kelompok Kegiatan Olahraga Menurut Jenis Olahraga dan Ketersediaan Fasilitas/ Lapangan Olahraga di Kecamatan Cimenyan ,2021 <i>Number of Villages/Kelurahan Having Sport Activities Groups by Type of Sport and Availability of Sport Facilities/Fields in Cimenyan Subdistrict, 2021</i>	58
5.	PERTANIAN/AGRICULTURE	
5.1	Luas Panen Tanaman Sayuran dan Buah-buahan Semusim Menurut Jenis Tanaman di Kecamatan Cimenyan (ha), 2019–2022 <i>Harvested Area of Seasonal Vegetables and Fruits by Kind of Plant in Cimenyan Subdistrict (ha), 2019–2022</i>	66
5.2	Produksi Tanaman Sayuran dan Buah-buahan Semusim Menurut Jenis Tanaman di Kecamatan Cimenyan (kuintal), 2019–2022	

	Halaman Page
	67
5.3	68
5.4	69
5.5	70
5.6	71
5.7	72
6.	
6.1	
6.1.1	80
6.2	
6.2.1	

	<i>Inter-Villages/Kelurahan Transportation Infrastructure and Facilities by Villages/Kelurahan in Cimenyan Subdistrict, 2021</i>	81
6.3	KOMUNIKASI COMMUNICATION	
6.3.1	Keberadaan Kantor Pos/Pos Pembantu/Rumah Pos, Pos Keliling, dan Perusahaan/Agen Jasa Ekspedisi Swasta Menurut Desa/Kelurahan di Kecamatan Cimenyan, 2021 <i>Number of Post Office/Subsidiary of Post Office, Mobile Portal Service, Private Expedition Service Company by Villages/Kelurahan in Cimenyan Subdistrict, 2021</i>	83
6.3.2	Jumlah Menara Telepon seluler dan Operator Layanan Komunikasi Telepon Seluler Menurut Desa/Kelurahan di Kecamatan Cimenyan, 2021 <i>Number of Base Transceiver Station (BTS) and Cellular Phone Communication Service Operators by Villages/Kelurahan in Cimenyan Subdistrict, 2021</i>	84
6.3.3	Kekuatan Sinyal Telepon Seluler dan Jenis Sinyal Internet Telepon Seluler Menurut Desa/Kelurahan di Kecamatan Cimenyan, 2021 <i>The Strenght of Celular Phone Signal by Villages/Kelurahan in Cimenyan Subdistrict, 2021</i>	85
7.	PERBANKAN, KOPERASI, DAN PERDAGANGAN/BANKING, COOPERATIVE, AND TRADE	
7.1	Banyaknya Sarana Lembaga Keuangan Bank Menurut Desa/Kelurahan dan Jenis Bank di Kecamatan Cimenyan ,2021 <i>Number of Bank by Villages/Kelurahan and Type of Bank in Cimenyan Subdistrict, 2021</i>	94
7.2	Banyaknya Koperasi Aktif Menurut Menurut Desa/Kelurahan dan Jenis Koperasi di Kecamatan Cimenyan, 2021 <i>Number of Cooperative by Villages/Kelurahan and Type of Cooperative in Cimenyan Subdistrict, 2021</i>	95
7.3	Banyaknya Sarana Perdagangan Menurut Desa/Kelurahan dan Jenis Sarana Perdagangan di Kecamatan Cimenyan, 2021 <i>Number of Trade Facilities by Villages/Kelurahan and Type of Trade Facilities in Cimenyan Subdistrict, 2021</i>	97

DAFTAR GAMBAR/LIST OF FIGURES

		Halaman Page
1.1	Luas Daerah menurut Desa/Kelurahan (%), 2022 <i>Total Area by Village/Kelurahan (%), 2022.....</i>	6
1.2	Jarak ke Ibukota Kecamatan dan Ibukota Kabupaten/Kota Menurut Desa/Kelurahan di Kecamatan Cimenyan (km), 2021 <i>Distance to the Subdistrict Capital by Village/Kelurahan in Cimenyan Subdistrict (km), 2021</i>	7
2.1	Jumlah Desa/Kelurahan di Kecamatan Cimenyan , 2022 <i>Number of by Villages¹/Kelurahan in Cimenyan Subdistrict, 2022.....</i>	16
2.2	Jumlah Rukun Warga (RW) dan Rukun Tetangga (RT) Menurut Desa/Kelurahan di Kecamatan Cimenyan , 2022 <i>Number of Rukun Warga and Rukun Tetangga by Villages¹/Kelurahan in Cimenyan Subdistrict, 2022</i>	17
3.1	Penduduk Kecamatan Cimenyan 2022 <i>Population of Cimenyan Subdistrict 2022</i>	26
3.2	Jumlah Penduduk Menurut Kelompok Umur dan Jenis Kelamin di Kecamatan Cimenyan , 2022 <i>Population by Age Groups and Sex in Cimenyan Subdistrict, 2022...</i>	27
4.1	Jumlah Sekolah Menurut Tingkat Pendidikan di Kecamatan Cimenyan ,2022 <i>Nume of Schools by Educational Level in Cimenyan Subdistrik , 2022</i>	36
4.2	Banyaknya Desa ¹ /Kelurahan yang Memiliki Sarana Kesehatan Menurut Jenis Sarana Kesehatan di Kecamatan Cimenyan , 2021 . <i>Number of Villages¹/Kelurahan Health Facilities by Type of Health Facilities in Cimenyan Subdistrict, 2021</i>	37
5.1	Luas Panen Tanaman Sayuran dan Buah-buahan Semusim Menurut Jenis Tanaman di Kecamatan Cimenyan (ha), 2021–2022 <i>Harvested Area of Seasonal Vegetables and Fruits by Kind of Plant in Cimenyan Subdistrict (ha), 2021–2022</i>	64

5.2	Produksi Tanaman Sayuran dan Buah-buahan Semusim Menurut Jenis Tanaman di Kecamatan Cimenyan (kuintal), 2020–2022 <i>Production of Seasonal Vegetables and Fruits by Kind of Plant in Cimenyan Subdistrict (quintal), 2021–2022</i>	65
6.1	Jumlah Sarana Akomodasi Menurut Desa/Kelurahan dan Jenis Akomodasi di Kecamatan Cimenyan , 2021 <i>Number of Accomodation Facilities by Villages/Kelurahan and Type of Accomodation in Cimenyan Subdistrict, 2021</i>	78
6.2	Jumlah Menara Telepon seluler dan Operator Layanan Komunikasi Telepon Seluler Menurut Desa/ Kelurahan di Kecamatan Cimenyan , 2021 <i>Number of Base Transceiver Station (BTS) and Cellular Phone Communication Service Operators by Villages/Kelurahan in Cimenyan Subdistrict, 2021.....</i>	79
7.1	Banyaknya Sarana Lembaga Keuangan Bank Menurut Desa/ Kelurahan dan Jenis Bank di Kecamatan Cimenyan , 2021 <i>Number of Bank by Villages/Kelurahan and Type of Bank in Cimenyan Subdistrict, 2021</i>	92
7.2	Banyaknya Koperasi Aktif Menurut Menurut Desa/Kelurahan dan Jenis Koperasi di Kecamatan Cimenyan , 2021 <i>Number of Cooperative by Villages/Kelurahan and Type of Cooperative in Cimenyan Subdistrict, 2021</i>	93

PENJELASAN UMUM/EXPLANATORY NOTES

Tanda-tanda, satuan-satuan, dan lain-lainnya yang digunakan dalam publikasi ini adalah sebagai berikut:

Symbols, measurement units, and acronyms which are used in this publication, are as follows:

1. TANDA-TANDA/SYMBOLS

Data tidak tersedia/ <i>Data not available</i>	: ...
Tidak ada atau nol / <i>Null or zero</i>	: -
Data dapat diabaikan/ <i>Data negligible</i>	: 0
Tanda decimal/ <i>Decimal point</i>	: ,
Data tidak dapat ditampilkan/ <i>Not applicable</i>	: NA
Angka estimasi/ <i>Estimated figures</i>	: e
Angka diperbaiki/ <i>Revised figures</i>	: r
Angka sementara/ <i>Preliminary figures</i>	: x
Angka sangat sementara/ <i>Very preliminary figures</i>	: xx
Angka sangat sangat sementara/ <i>Very very preliminary figures</i>	: xxx

2. SATUAN/UNITS

barel/ <i>barrel</i>	: 158,99 liter/ <i>litres</i> = 1/6,2898 m ³
hektar (ha)/ <i>hectare (ha)</i>	: 10 000 m ²
kilometer (km)/ <i>kilometres (km)</i>	: 1 000 meter/ <i>meters (m)</i>
knot/ <i>knot</i>	: 1,8523 km/jam (<i>km/hour</i>)
kuintal/ <i>quintal</i>	: 100 kg
KWh	: 1 000 Watt hour
MWh	: 1 000 KWh
liter (untuk beras)/ <i>litre (for rice)</i>	: 0,80 kg
MMSCF	: 1/35,3 m ³
metrik ton (m.ton)/ <i>metric ton (m. ton)</i>	: 0,98421 long ton = 1 000 kg
ons/ <i>ounce</i>	: 28,31 gram/ <i>grams</i>
ton	: 1 000 kg

Satuan lain: buah, dus, butir, helai/lembar, kaleng, batang, pulsa, ton kilometer (ton-km), jam, menit, persen (%).

Other units: unit, pack, pieces, sheet, tin, pulse, ton-kilometres(ton-km), hour, minute, percent (%).

Perbedaan angka di belakang koma disebabkan oleh pembulatan angka.
The difference in decimal numbers is caused by rounding.

DAFTAR SINGKATAN/LIST OF ABBREVIATION

SI	: Stasiun Iklim/ <i>Climate Station</i>
SMPK	: Stasiun Meterologi Pertanian Khusus/ <i>Special Agricultural Meteorological Station</i>
t.t	: Tempat tidur/ <i>Bed</i>
BCG	: Bacillus Calmette Guerin
DPT	: Difteri, Pertusis, Tetanus/ <i>Diphtheria, Tetanus, and Pertussis</i>
TT	: Tetanus Toxoid
IOT	: Industri Obat Tradisional/ <i>Traditional Medicine Industry</i>
IKOT	: Industri Kecil Obat Tradisional/ <i>Traditional Medicine Small Industry</i>
Alkes	: Alat kesehatan/ <i>Health Kits</i>
PKRT	: Perbekalan Kesehatan Rumah tangga/ <i>Household Health Logistics</i>
Kompl	: Komplemen/ <i>Complement</i>
IRTP	: Industri Pangan Produksi Rumah Tangga/ <i>Foods Home Industry</i>
PBF	: Pedagang Besar Farmasi/ <i>Pharmacy Whole-seller</i>
GFK	: Gudang Farmasi Kab/Kota/Regency/ <i>Municipality Pharmacy Warehouse</i>
RB	: Rumah Bersalin/ <i>Delivery House</i>
Pustu	: Puskesmas pembantu/ <i>Auxiliary Public Health Center</i>
BP	: Balai Pengobatan/ <i>Polyclinic</i>
TPS	: Tempat Pembuangan Sampah Sementara / <i>landfill</i>
Jamkesmas	: Jaminan kesehatan masyarakat miskin/ <i>Poor public health insurance</i>
PJKMU	: Program Jaminan Kesehatan Masyarakat Umum/ <i>General Public Health Insurance Program</i>
SIUP	: Surat Ijin Usaha Perdagangan/ <i>Trading Permission Letter</i>
TDP	: Tanda Daftar Perusahaan/ <i>Company Registration Identity</i>
API	: Angka Pengenal Importir/ <i>Importer's Identity Number</i>

Bab Chapter 1



Geografi dan Iklim Geography and Climate



PENJELASAN TEKNIS

1. Topografi adalah keadaan muka bumi pada suatu kawasan atau daerah.
 - Puncak adalah bagian paling atas gunung/pegunungan.
 - Lereng adalah bagian dari gunung/pegunungan/bukit yang letaknya di antara puncak sampai lembah.
 - Lembah adalah daerah rendah diantara dua gunung/pegunungan atau daerah yang mempunyai kedudukan lebih rendah dibandingkan daerah sekitarnya. Lembah di daerah pegunungan lipatan sering disebut slinkin. Lembah di daerah pegunungan patahan disebut graben atau slenk. Sedangkan lembah di daerah yang bergunung-gunung disebut lembah antar pegunungan.
2. Dataran adalah bagian atau sisi bidang tanah yang tampak datar, rata, dan membentang
3. Ibu kota kecamatan adalah pusat penyelenggaraan pemerintahan di kecamatan.
4. Intensitas curah hujan adalah jumlah curah hujan yang dinyatakan dalam tinggi hujan atau volume hujan tiap satuan waktu, yang terjadi pada satu kurun waktu air hujan terkonsentrasi.

TECHNICAL NOTES

1. *Topography is the state of the earth in an area or region.*
 - *The peak is the very top of the mountain / mountain.*
 - *Slope is part of a mountain / mountain / hill which is located between the peak to the valley.*
 - *A valley is a low area between two mountains / mountains or an area that has a lower position than the surrounding area. Valleys in mountainous folds are often called slinkin. Valleys in fault mountainous areas are called graben or slenk. While valleys in mountainous regions are called inter-mountain valleys.*
2. *A plain is a part or side of a plot of land that looks flat, level and stretched*
3. *The subdistrict capital is the administrative center of the subdistrict.*

Rainfall intensity is the amount of rainfall expressed in terms of the height of the rainfall or the volume of rain per unit time, which occurs in one time period of concentrated rainwater. Bandung Regency is a plain area with an altitude between

Kabupaten Bandung merupakan wilayah dataran dengan ketinggian antara 500 m sampai 1.800 m dpl Adapun kemiringan lereng berkisar antara 0-8%, 8-15% hingga diatas 45%. Letak Kabupaten Bandung berada pada 107° 22' - 108° 50' Bujur Timur dan 6° 41' - 7° 19' Lintang Selatan.

Dengan luas 1.762,4 Km², Kabupaten Bandung terdiri dari 31 kecamatan dengan Kecamatan Pasirjambu sebagai kecamatan terluas, (13,59%), Sedangkan Kecamatan Cimenyan sebesar (3,01%). Sedangkan Kecamatan Dayeuhkolot dan Margahayu merupakan kecamatan dengan wilayah terkecil, yaitu masing-masing hanya menempati sekitar 0,63% dan 0,60% dari keseluruhan wilayah Kabupaten Bandung.

Jarak ibukota Kabupaten Bandung ke ibu kota Provinsi di Kota Bandung adalah sekitar 17 Km.

Beberapa kecamatan memiliki jarak di atas 30 Km ke ibukota Kabupaten Bandung antara lain: Kecamatan Nagreg, Kertasari, Pacet, Cikancung, Cicalengka, Rancaekek, Ibun, Solokan Jeruk, Paseh, dan Cileunyi.

Sedangkan kecamatan dengan jarak di bawah 10 Km dari ibukota Kabupaten Bandung adalah Kecamatan Margaasih, Margahayu, Banjaran, Katapang, Cangkuang, Cimenyan, Cimenyan dan Kutawaringin. Dengan demikian, secara umum masih mudah terjangkau.

Bandung Regency is a plain area with an altitude between 500 m to 1,800 m above sea level. The slope ranges from 0-8%, 8-15% to above 45%. Location of Bandung Regency is at 107 ° 22 ' - 108 ° 50' East Longitude and 6 ° 41 ' - 7 ° 19' South Latitude.

With an area of 1,762.4 Km², Bandung Regency consists of 31 subdistricts with Pasirjambu Subdistrict as the widest sub-district, (13.59%), followed by Cimenyan Subdistrict (3,01%). While Dayeuhkolot and Margahayu Subdistricts are the smallest districts, each occupying only 0.63% and 0.60% of the entire Bandung Regency area.

The distance from the capital of Bandung regency to the provincial capital in the city of Bandung is about 17 Km.

Some districts have a distance of more than 30 Km to the capital of Bandung Regency including: Nagreg, Kertasari, Pacet, Cikancung, Cicalengka, Rancaekek, Ibun, Solokan Jeruk, Paseh, and Cileunyi Districts.

While districts with a distance of under 10 Km from the capital of Bandung Regency are Margaasih, Margahayu, Banjaran, Katapang, Cangkuang, Cimenyan, Cimenyan and Kutawaringin Districts. Thus, in general it is still easily affordable.

ULASAN

Secara geografis Kecamatan Cimenyan terletak pada $107^{\circ} 37' - 107^{\circ} 43'$ Bujur Timur dan $6^{\circ} 54' - 6^{\circ} 49'$ Lintang Selatan, sedangkan berdasarkan topografinya sebagian besar wilayah di Kecamatan Cimenyan merupakan pegunungan atau daerah perbukitan (Kawasan Bandung Utara) dengan ketinggian diatas permukaan laut bervariasi dari 700 m sampai 1.700 m. Beberapa desa terletak ditepian hutan, tetapi ada juga desa diluar kawasan hutan. Kecamatan Cimenyan juga dialiri oleh salah satu Sungai yaitu Sungai Cisanggarung, sungai Cilaja, Sungai situ hiyang dan sungai Cidurian, keberadaan sungai ini menguntungkan dari sektor pertanian dan Pariwisata, juga sebagai bahan Pebangkit Listrik Tenaga Air. Jika curah hujan cukup tinggi di daerah-daerah tertentu akan terjadi Banjir Bandang dan Tanah Longsor.

Luas wilayah Kecamatan Cimenyan tercatat seluas 40,58 Km atau 4.057,70 Ha. Luas Wilayah ini dibagi menjadi beberapa kategori diantaranya luas lahan pertanian sawah, luas lahan pertanian bukan sawah dan luas lahan non pertanian.

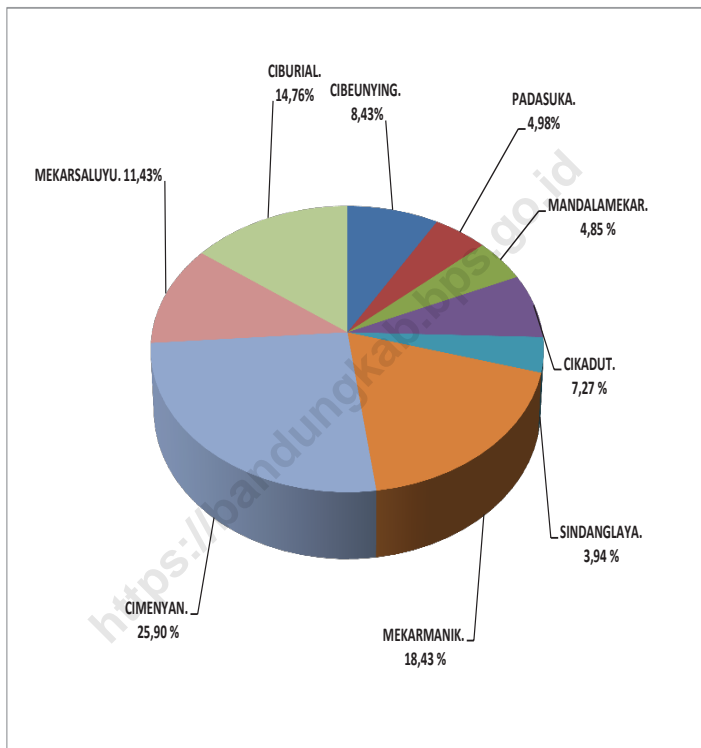
DESCRIPTION

Geographically, Cimenyan District is located at $107^{\circ} 37' - 107^{\circ} 43'$ East Longitude and $6^{\circ} 54' - 6^{\circ} 49'$ South Latitude, while based on topography most of the areas in Cimenyan District are mountains or hilly areas (North Bandung Region) with Height above sea level varies from 700 m to 1,700 m. Some villages are located on the edge of the forest, but there are also villages outside the forest area. Cimenyan District is also flowed by one of the rivers, namely the Cisanggarung River, Cilaja River, Situ Hiyang River and Cidurian River. The existence of this river is profitable for the agricultural and tourism sectors, as well as being used as a hydroelectric power plant. If the rainfall is high enough in certain areas, flash floods and landslides will occur.

The area of Cimenyan District is recorded as 40.58 Km or 4,057.70 Ha. The area of this area is divided into several categories, including the area of wetland agricultural land, the area of non-paddy agricultural land and the area of non-agricultural land.

Gambar 1.1
Figures

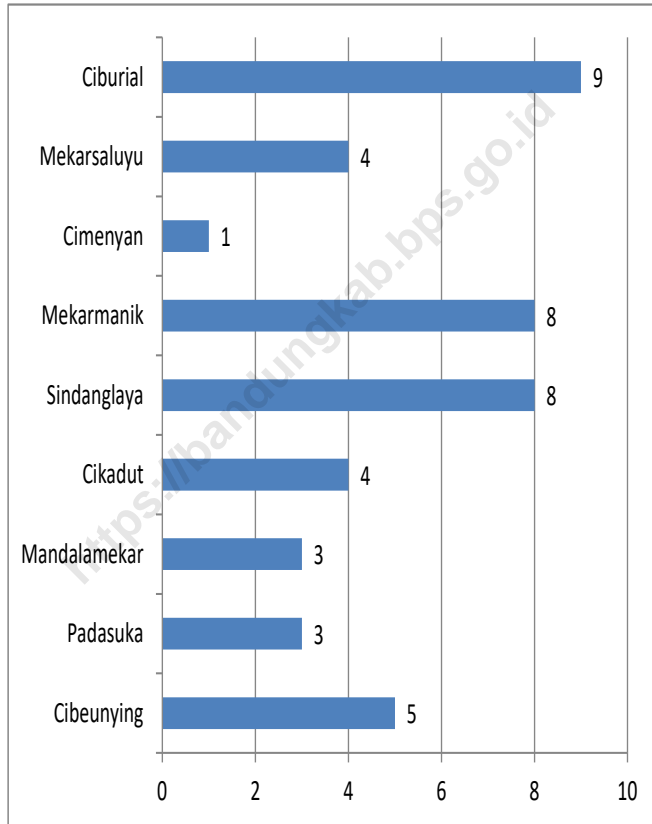
Luas Daerah menurut Desa/Kelurahan (%), 2022
Total Area by Village/Kelurahan (%), 2022



Sumber/Source: Profil Desa/ Village Profile

Gambar 1.2
Figures

Jarak ke Ibukota Kecamatan Menurut Desa/Kelurahan di Kecamatan Cimenyan (km), 2022
Distance to the Subdistrict Capital by Village/Kelurahan in Cimenyan Subdistrict (km), 2022



Sumber/Source: BPS, Pendataan Potensi Desa (Podes) /BPS-Statistics Indonesia, Village Potential Data Collecting

1.1 KEADAAN GEOGRAFI GEOGRAPHY CONDITION

Tabel 1.1.1 **Luas Daerah Menurut Desa/Kelurahan di Kecamatan Cimenyan , 2022**
Table *Total Area by Villages/Kelurahan in Cimenyan Subdistrict, 2022*

Desa/Kelurahan <i>Village/Kelurahan</i>	Luas <i>Total Area</i> (km ² /sq.km)	Persentase terhadap Luas <i>Kecamatan</i> <i>Percentage to Subdistrict Area</i>
(1)	(2)	(3)
Cibeunying	3,42	8,42
Padasuka	2,02	4,98
Mandalamekar	1,97	4,84
Cikadut	2,95	7,27
Sindanglaya	1,60	3,94
Mekarmanik	7,48	18,43
Cimenyan	10,51	25,90
Mekarsaluyu	4,64	11,44
Ciburial	5,99	14,77
Kec. Cimenyan <i>Cimenyan Subdistrict</i>	40,58	100

Catatan/Note: ...

Sumber/Source: Profil Desa/Village Profile

Tabel 1.1.2
Table

Jarak ke Ibukota Kecamatan dan Ibukota Kabupaten/Kota Menurut Desa/Kelurahan di Kecamatan Cimenyan (km), 2021
Distance to the Subdistrict Capital and Regency/Municipal Capital by Villages/Kelurahan in Cimenyan Subdistrict

Desa/Kelurahan <i>Village/Kelurahan</i>	Jarak ke Ibukota Kecamatan <i>Distance to Subdistrict Capital</i>	Jarak ke Ibukota Kabupaten/ Kota <i>Distance to Regency/Municipal Capital</i>
(1)	(2)	(3)
Cibeunying	5	29
Padasuka	3	35
Mandalamekar	3	36
Cikadut	4	32
Sindanglaya	8	32
Mekarmanik	8	37
Cimenyan	1	36
Mekarsaluyu	4	37
Ciburial	9	35

Catatan/Note: ...

Sumber/Source: BPS, Pendataan Potensi Desa (Podes) /BPS-Statistics Indonesia, Village Potential Data Collecting

1.2 KEADAAN IKLIM CLIMATE CONDITION

Tabel 1.2.1 **Pengamatan Unsur Iklim Menurut Bulan di stasiun Bandung, 2022**
Table *Observation of Climate Elements by Month at Bandung station, 2022*

Bulan Month	Jumlah Curah Hujan Number of Precipitation (mm)	Jumlah Hari Hujan (hari) Number of Rainy Days (day)
(1)	(2)	(3)
Januari/January	59,5	8
Februari/February	117,1	18
Maret/March	238,9	19
April/April	336,2	26
Mei/May	146,9	18
Juni/June	150,6	15
Juli/July	98,5	12
Agustus/August	29,9	9
September/September	182,2	15
Oktober/October	366,7	21
November/November	307,2	25
Desember/December	277,7	26



Catatan/Note:

Sumber/Source: Badan Meteorologi Klimatologi dan Geofisika (BMKG) Bandung

Bab 2

Chapter 2

Pemerintahan Government



PENJELASAN TEKNIS

1. Pemerintah Kabupaten Bandung dipimpin oleh seorang Bupati, dibantu oleh Wakil Walikota dan oleh perangkat daerah kabupaten.
2. Perangkat Daerah Kabupaten terdiri dari Sekretariat Daerah Kabupaten Bandung, Badan Daerah, Dinas, Inspektorat, Kecamatan, Desa / Kelurahan, Perusahaan daerah, dan Badan Usaha Milik Daerah (BUMD).
3. Sekretariat daerah di Kabupaten Bandung terdiri dari Bagian Hukum dan HAM, Bagian Humas dan Protokol, Bagian Kerjasama dan Otonomi Daerah, Bagian Kesejahteraan Rakyat, Bagian Organisasi, Bagian Pembangunan, Bagian Pengadaan Barang/ Jasa, Bagian Perekonomian, Bagian Program dan Keuangan, Bagian Tata Pemerintahan, Bagian Tata Usaha dan Rumah Tangga
4. Dinas di kabupaten Bandung terdiri dari Dinas Pendidikan , Dinas Kesehatan, Dinas Sosial, Dinas Pariwisata dan Kebudayaan, Dinas Kependudukan dan Pencatatan Sipil, Dinas Perdagangan dan Perindustrian, Dinas Ketenagakerjaan, Dinas Perhubungan, Dinas Pekerjaan Umum dan Tata Ruang, Dinas Pemuda dan Olah Raga, Dinas

TECHNICAL NOTES

1. *he Bandung Regency Government is led by a Regent, assisted by the Deputy Mayor and by the district apparatus.*
2. *The Regency apparatus consists of the Bandung Regency Regional Secretariat, the Regional Agency, the Office, the Inspectorate, the Subdistrict, the Village / Kelurahan, the Regional Corporation, and the Regional Owned Enterprises (BUMD).*
3. *The regional secretariat in Bandung Regency consists of the Law and Human Rights Section, the Public Relations and Protocol Section, the Regional Cooperation and Autonomy Section, the People's Welfare Section, the Organization Section, the Development Section, the Goods / Services Procurement Section, the Economy Section, the Program and Finance Section, the Governance Section ,Administration and Household Section*
4. *Offices in Bandung regency consist of the Department of Education, the Office of Health, the Office of Social Affairs, the Office of Tourism and Culture, the Department of Population and Civil Registration, the Department of Trade and Industry, the Department of Labor, the Department of Transportation,*

Perumahan Rakyat, Kawasan Permukiman dan Pertanahan, Dinas Koperasi dan Usaha Kecil dan Menengah, Dinas Kebakaran, Dinas Pertanian, Dinas Ketahanan Pangan dan Perikanan, Dinas Penanaman Modal dan PTSP, Dinas Pemberdayaan Masyarakat dan Desa, Dinas Pengendalian Penduduk, Keluarga Berencana, Pemberdayaan Perempuan dan Perlindungan Anak, Dinas Lingkungan Hidup, Dinas Komunikasi, Informatika dan Statistik, Dinas Arsip dan Perpustakaan.

5. Badan Daerah di Kabupaten Bandung terdiri dari Badan Keuangan Daerah dan Aset Daerah, Badan Perencanaan Pembangunan, Penelitian dan Pengembangan Daerah/PPID, Badan Kepegawaian dan Pengembangan Sumber Daya Manusia, Badan Penanggulangan Bencana Daerah, Badan Kesatuan Bangsa dan Politik, Badan Pendapatan Daerah dan Satpol PP.
6. Kabupaten Bandung memiliki 31 kecamatan dengan 280 desa/kelurahan.
7. Anggota DPR dan DPD Kota Bandung dipilih melalui pemilihan umum (pemilu) dan dilantik dalam masa jabatan lima tahun

the Department of Public Works and Spatial Planning, the Department of Youth and Sports, Department of Public Housing, Settlement and Land Areas, Office of Cooperatives and Small and Medium Enterprises, Fire Service, Agriculture Office, Food and Fisheries Resilience Office, Investment and PTSP Service, Community and Village Empowerment Service, Population Control Agency, Family Planning, Women's Empowerment and Child Protection, the Office of the Environment, the Office of Communication, Information and Statistics, the Office of Archives and the Library.

5. *Regional bodies in Bandung regency consist of Regional Financial and Regional Assets, Regional Development Planning, Research and Development Agency / PPID, Human Resources and Human Resources Development Agency, Regional Disaster Management Agency, National and Political Unity Agency, Regional Revenue Agency and Satpol PP.*
6. *Bandung Regency has 31 districts with 280 villages / wards.*
7. *Members of the Bandung City House of Representatives and Regional Representatives Council are elected through general elections (elections) and appointed for a five-year term*

ULASAN

Kecamatan Ciminyan merupakan sebuah wilayah administratif yang ada di Bandung Utara yang perbatasan antara Kabupaten Bandung barat dan Kota Bandung agar pembangunan dapat dirasakan secara merata maka diperlukan aparat pemerintahan yang membuat perencanaan dan melaksanakan pembangunan yang tepat. Selain aparat pemerintahan, peran aktif Semua lapisan masyarakat juga harus dibangun dengan baik agar roda penggerak pembangunan sinergi antara aparat pemerintahan dengan masyarakat sehingga pembangunan dapat dinikmati dan dirasakan oleh seluruh masyarakat.

Kecamatan Ciminyan pada kurun tahun 2022 tidak mengalami pemekaran satuan lingkungan setempat, di wilayah sehingga saat ini Kecamatan Ciminyan memiliki 584 RT dan 140 RW dari 7 desa 2 Kelurahan. Adapun batas wilayah Kecamatan Ciminyan adalah sebagai berikut:

- Sebelah Utara berbatasan dengan kecamatan Cilengkrang Kabupaten Bandung, Kecamatan Lembang Kab Bandung Barat,
- Sebelah Selatan berbatasan dengan Kecamatan Cebeunying Kota Bandung.
- Sebelah Barat berbatasan dengan Kecamatan Lembang Kabupaten Bandung Barat,
- Sebelah Timur berbatasan dengan Kecamatan Ujung Berung Kota Bandung.

Pada level pemerintahan desa/kelurahan satuan lingkungan setempat (SLS) terkecil adalah Rukun Tetangga (RT) yang dibawah oleh Rukun Warga (RW). Desa memiliki jumlah SLS terbanyak yaitu Kelurahan Cibeunying dengan 137 RT dan 27 RW sedangkan desa dengan jumlah SLS terendah adalah Desa Mekarsaluyu dengan 25 RT dan 7 RW.

DESCRIPTION

Ciminyan Subdistrict is an administrative area in North Bandung which is on the border between West Bandung Regency and Bandung City so that development can be felt evenly, it is necessary for government officials to plan and implement appropriate development. In addition to government officials, the active role of all levels of society must also be well developed so that the driving wheel of synergy development between government officials and the community so that development can be enjoyed and felt by the whole community.

Ciminyan District in 2019 did not experience the division of local environmental units, in the, so currently Ciminyan District has 584 RT and 140 RW from 7 villages 2 Kelurahan. The boundaries of the Ciminyan District are as follows:

- *In the north it is bordered by Cilengkrang sub-district, Bandung regency, Lembang sub-district, West Bandung regency,*
- *To the south, it is bordered by Cebeunying District, Bandung City.*
- *In the west, it is bordered by Lembang District, West Bandung Regency,*
- *In the east, it is bordered by Ujung Berung District, Bandung City.*

At the village/kelurahan government level, the smallest local environmental unit (SLS) is the Rukun Tetangga (RT) which is under the Rukun Warga (RW). The village with the highest number of SLS is Cibeunying Village with 137 RT and 27 RW, while the village with the lowest number of SLS is Mekarsaluyu Village with 25 RT and 7 RW.

Gambar 2.1
Figures

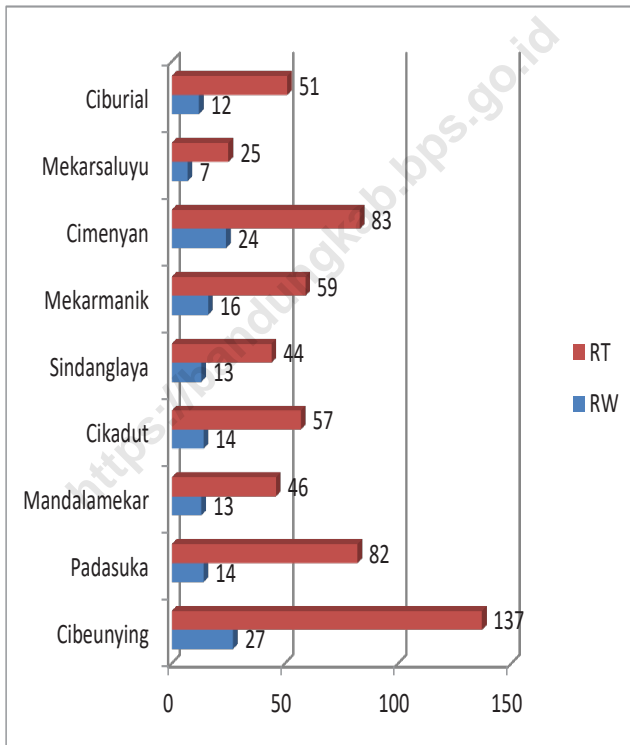
**Jumlah Desa/Kelurahan di Kecamatan Cimenyan ,
2022**
*Number of by Villages¹/Kelurahan in Cimenyan
Subdistrict, 2022*



Sumber/Source : Hasil Wilkerstat Sensus Pertanian 2023

Gambar 2.2
Figures

Jumlah Rukun Warga (RW) dan Rukun Tetangga (RT) Menurut Desa/Kelurahan di Kecamatan Cimenyan , 2022
Number of Rukun Warga and Rukun Tetangga by Villages¹/Kelurahan in Cimenyan Subdistrict, 2022



Sumber/Source : Hasil Wilkerstat Sensus Pertanian 2023

2.1 WILAYAH ADMINISTRATIF ADMINISTRATIVE AREA

Tabel 2.1.1 Jumlah Rukun Warga (RW) dan Rukun Tetangga (RT) Menurut Desa/Kelurahan di Kecamatan Cimenyan , 2022
Table *Number of Rukun Warga and Rukun Tetangga by Villages'/Kelurahan in Cimenyan Subdistrict, 2022*

Desa/Kelurahan <i>Village/Kelurahan</i>	Rukun Warga (RW) <i>Rukun Warga</i>	Rukun Tetangga (RT) <i>Rukun Tetangga</i>
(1)	(2)	(3)
Cibeunying	27	137
Padasuka	14	82
Mandalamekar	13	46
Cikadut	14	57
Sindanglaya	13	44
Mekarmanik	16	59
Cimenyan	24	83
Mekarsaluyu	7	25
Ciburial	12	51
Kec. Cimenyan <i>Cimenyan Subdistrict</i>	140	584

Catatan/Note: ...

Sumber/Source: Hasil Wilkerstat Sensus Pertanian 2023

2.2 SUMBER DAYA MANUSIA HUMAN RESOURCES

Tabel 2.2.1 Jumlah Pegawai Negeri Sipil Menurut Pemerintah Daerah dan Jenis Kelamin, 2022
Table *Number of Civil Servants by Local Government and Sex, 2022*

Pemerintah Daerah <i>Local Government</i>	Laki-Laki <i>Male</i>	Perempuan <i>Female</i>	Jumlah <i>Total</i>
(1)	(2)	(3)	(4)
Pemerintah Daerah Kecamatan Cimenyan	26	4	30
Pemerintah Daerah Kelurahan / Desa Cibeunying	-	-	-
Pemerintah Daerah Kelurahan / Desa Padasuka	-	-	-
Pemerintah Daerah Kelurahan / Desa Mandalamekar	-	-	-
Pemerintah Daerah Kelurahan / Desa Cikadut	-	-	-
Pemerintah Daerah Kelurahan / Desa Sindanglaya	-	-	-
Pemerintah Daerah Kelurahan / Desa Mekarmanik	-	-	-
Pemerintah Daerah Kelurahan / Desa Cimenyan	-	-	-
Pemerintah Daerah Kelurahan / Desa Mekarsaluyu	-	-	-
Pemerintah Daerah Kelurahan / Desa Ciburial	-	-	-

Catatan/Note: ...

Sumber/Source: BKPSDM Kabupaten Bandung

Tabel 2.2.2
Table

**Jumlah Pegawai Negeri Sipil Pemerintah Daerah
Kecamatan Cimenyan Menurut Tingkat Pendidikan dan
Jenis Kelamin, 2022**
*Number of Civil Servants of Cimenyan District Government
by Educational Level and Sex, 2022*

Tingkat Pendidikan <i>Educational Level</i>	Laki-Laki <i>Male</i>	Perempuan <i>Female</i>	Jumlah <i>Total</i>
(1)	(2)	(3)	(4)
Sekolah Dasar (SD) <i>Primary School</i>	-	-	-
SMP/Sederajat <i>Junior High School</i>	-	-	-
SMA/Sederajat <i>Senior High School</i>	6	2	8
Diploma I/Akta I <i>Diploma I/Akta I</i>	-	-	-
Diploma II/Akta II <i>Diploma II/Akta II</i>	-	-	-
Diploma III/Akta III <i>Diploma III/Akta III</i>	1	-	1
Diploma IV/Akta IV <i>Diploma IV/Akta IV</i>	-	-	-
S1/Sarjana <i>Under Graduate/Bachelor</i>	16	2	18
S2/Pasca Sarjana <i>Graduate</i>	3	-	3
S3/Doktor/Ph.D <i>Post Graduate</i>	-	-	-
Jumlah/Total	26	4	30

Catatan/Note: ...

Sumber/Source: BKPSDM Kabupaten Bandung

Bab
Chapter **3**
Penduduk
Population



PENJELASAN TEKNIS

1. Penduduk Indonesia adalah semua orang yang berdomisili di wilayah teritorial Indonesia selama 6 bulan atau lebih dan atau mereka yang berdomisili kurang dari 6 bulan tetapi bertujuan menetap
2. Laju pertumbuhan penduduk adalah angka yang menunjukkan persentase pertambahan penduduk penduduk dalam jangka waktu tertentu.
3. Kepadatan penduduk adalah rasio banyaknya penduduk per kilometer persegi.
4. Rasio jenis kelamin adalah perbandingan antara penduduk laki-laki dan penduduk perempuan pada suatu wilayah dan waktu tertentu. Biasanya dinyatakan dengan banyaknya penduduk laki-laki untuk 100 penduduk perempuan.
5. Distribusi penduduk adalah pola persebaran penduduk di suatu wilayah, baik berdasarkan batas-batas geografis maupun berdasarkan batas-batas administrasi pemerintahan.
6. Komposisi penduduk adalah pola persebaran penduduk menurut karakteristiknya, contoh: penduduk menurut kelompok umur, penduduk menurut jenis kelamin

TECHNICAL NOTES

1. Indonesian population are all people who have been domiciled in the territory of Indonesia for 6 months or more and or who have been domiciled for less than 6 months but aim to settle.
2. The population growth rate is a number that shows the percentage of population increase in a certain period of time.
3. Population density is the ratio of the number of inhabitants per square kilometer.
4. Gender ratio is the ratio between male population and female population in a certain region and time. Usually expressed by the number of male population for 100 female population.
5. Population distribution is the pattern of population distribution in an area, both based on geographical boundaries and based on administrative administrative boundaries.
6. Population composition is the pattern of population distribution according to its characteristics, for example: population by age Rumah.

7. Rumah tangga adalah seseorang atau sekelompok orang yang mendiami sebagian atau seluruh bangunan fisik/sensus dan biasanya tinggal bersama serta pengelolaan makan dari satu dapur. Yang dimaksud makan dari satu dapur adalah jika pengurusan kebutuhan sehari-harinya dikelola bersama-sama menjadi satu.
8. Anggota rumah tangga adalah semua orang yang biasanya bertempat tinggal di suatu rumah tangga, baik yang berada di rumah pada waktu pencacahan maupun yang sementara tidak ada.
9. Penduduk usia kerja adalah penduduk yang berumur 15 tahun ke atas.
10. Angkatan kerja adalah penduduk usia kerja (15 tahun ke atas) yang bekerja, punya pekerjaan namun sementara tidak bekerja, dan pengangguran
11. Bekerja adalah kegiatan ekonomi yang dilakukan oleh seseorang dengan maksud memperoleh atau membantu memperoleh pendapatan atau keuntungan dan lamanya bekerja paling sedikit 1 jam secara terus menerus dalam seminggu yang lalu (termasuk pekerja keluarga tanpa upah yang membantu dalam suatu usaha/ kegiatan ekonomi).
7. A household is a person or group of people who inhabit part or all of a physical / census building and usually live together and manage meals from one kitchen. What is meant by eating from one kitchen is if the management of daily needs is managed together into one.
8. Household members are all people who usually reside in a household, both those who were at home at the time of enumeration or who were temporarily absent.
9. Working age population is population aged 15 years and over.
10. The labor force is the working age population (15 years and over) who work, have jobs but are temporarily unemployed, and unemployed
11. Work is an economic activity carried out by a person with the intention of obtaining or helping to obtain income or profit and the duration of working at least 1 hour continuously in the past week (including unpaid family workers who help in a business / economic activity).

ULASAN

Penduduk merupakan bagian Penting dari sebuah Komponen Perencanaan Pembangunan. Maka kependudukan merupakan salah satu isu penting dalam perencanaan maupun evaluasi hasil pembangunan. Berbagai indikator kependudukan dapat digunakan untuk melihat kondisi suatu wilayah, seperti adanya laju pertumbuhan, kepadatan penduduk, penduduk menurut kelompok umur serta indikator-indikator lainnya. Dari berbagai indikator tersebut maka masalah kependudukan di dalam proses pembangunan dapat diidentifikasi dan dievaluasi.

Adapun komposisi jumlah penduduk Kecamatan Cimenyan berdasarkan hasil Data Konsolidasi bersih Kemeddagri Semester 2 Tahun 2022 ini tercatat 110.062 jiwa, dengan sex ratio 104 yang artinya jumlah penduduk Laki-laki 4 persen lebih banyak dibandingkan dengan jumlah penduduk Perempuan, Komposisi Penduduk Kecamatan Cimenyan menurut struktur kelompok umur dapat digambarkan yang berumur 0-14 tahun 24.335 orang, 15-64 tahun 77.798 Orang dan 65 keatas 7.929 orang di tahun 2022

Kepadatan penduduk di Kecamatan Cimenyan pada tahun 2022 tercatat kurang lebih sebesar 2.712 jiwa/ Km².

DESCRIPTION

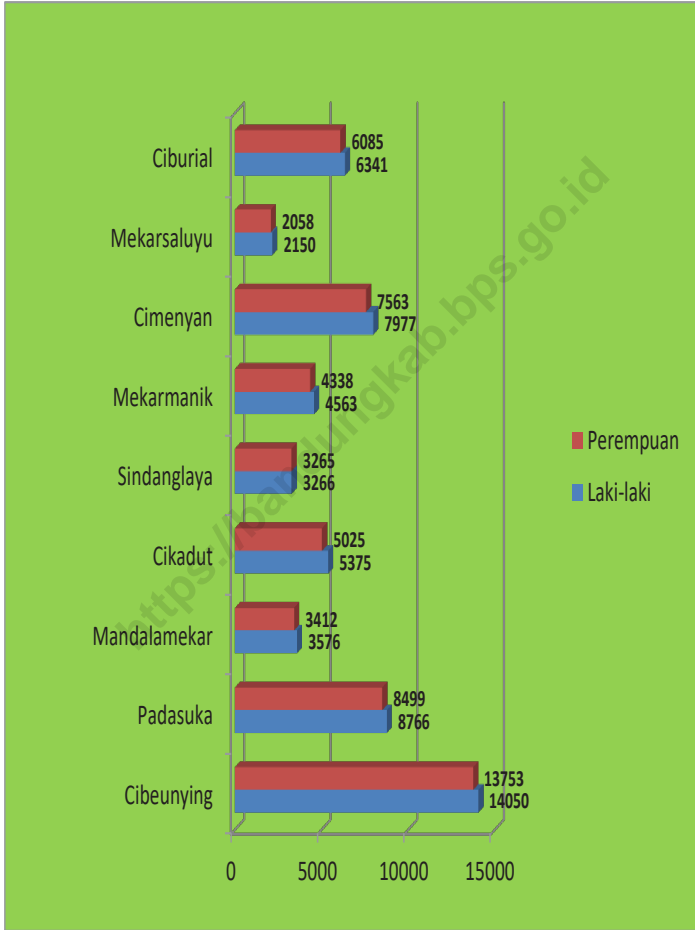
Residents are an important part of a Development Planning Component. So population is one of the important issues in planning and evaluating the results of development. Various population indicators can be used to see the condition of an area, such as the growth rate, population density, population by age group and other indicators. From these various indicators, population problems in the development process can be identified and evaluated.

The composition of the population of Cimenyan District based on the results of the Ministry of Home Affairs' net Consolidated Data for Semester 2 of 2022 was recorded at 110.062 people, with a sex ratio of 104, which means that the number of male residents is 4 percent more than the female population. can be described aged 0-14 years 24.335 people, 15-64 years 77.798 people and 65 and over 7.929 people in 2022.

Population density in Cimenyan District in 2022 was recorded at approximately 2.712 inhabitants / Km².

Gambar 3.1
Figures

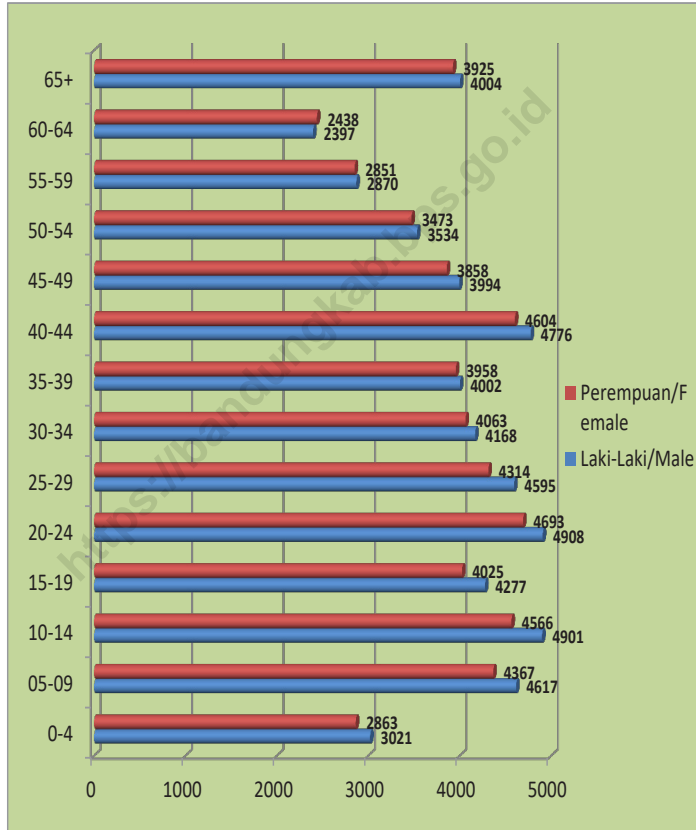
Penduduk Kecamatan Cimenyan 2022
Population of Cimenyan District 2022



Sumber/Source: Data Konsolidasi Bersih Kemendagri Semester 2 - Tahun 2022/
Ministry of Home Affairs Net Consolidated Data

Gambar 3.2
Figures

Jumlah Penduduk Menurut Kelompok Umur dan Jenis Kelamin di Kecamatan Cimenyan, 2022
Population by Age Groups and Sex in Cimenyan Subdistrict, 2022



Sumber/Source: Data Konsolidasi Bersih Kemendagri Semester 2 - Tahun 2022/
Ministry of Home Affairs Net Consolidated Data

Tabel 3.1
Table

Penduduk, Distribusi Persentase Penduduk, Kepadatan Penduduk, Rasio Jenis Kelamin Penduduk Menurut Desa/ Kelurahan di Kecamatan Cimenyan , 2022
Population, Percentage Distribution of Population, Population Density, and Population Sex Ratio by Villages/ Kelurahan in Cimenyan Subdistrict, 2022

Desa/Kelurahan <i>Village/Kelurahan</i>	Penduduk/Population		
	Laki-Laki/Male	Perempuan/Female	Jumlah/Total
(1)	(2)	(3)	(4)
Cibeunying	14 050	13 753	27 803
Padasuka	8 766	8 499	17 265
Mandalamekar	3 576	3 412	6 988
Cikadut	5 375	5 025	10 400
Sindanglaya	3 266	3 265	6 531
Mekarmanik	4 63	4 338	8 901
Cimenyan	7 977	7 563	15 540
Mekarsaluyu	2 150	2 058	4 208
Ciburial	6 341	6 085	12 426
Kec. Cimenyan Cimenyan Subdistrict	56 064	53 998	110 062

Lanjutan Tabel/*Continued Table 3.1*

Desa/Kelurahan Village/Kelurahan	Persentase Penduduk Percentage of Total Population	Kepadatan Penduduk (per Km²) Population Density per sq.km	Rasio Jenis Kelamin Penduduk Population Sex Ratio
(1)	(5)	(6)	(7)
Cibeunying	25,26	8 130	102
Padasuka	15,69	8 547	103
Mandalamekar	6,35	3 547	105
Cikadut	9,45	3 525	107
Sindanglaya	5,93	4 082	100
Mekarmanik	8,09	1 190	105
Cimencyan	14,12	1 479	105
Mekarsaluyu	3,82	907	104
Ciburial	11,29	2 074	104
Kec. Cimencyan Cimencyan Subdistrict	100,00	2 712	104

Catatan/Note: ...

Sumber/Source: Data Konsolidasi Bersih Kemendagri Semester 2 - Tahun 2022/
Ministry of Home Affairs Net Consolidated Data

Tabel 3.2
Table

Jumlah Penduduk Menurut Kelompok Umur dan Jenis Kelamin di Kecamatan Cimenyan , 2022
Population by Age Groups and Sex in Cimenyan Subdistrict, 2022

Kelompok Umur Age Groups	Jenis Kelamin/Sex		
	Laki-Laki Male	Perempuan Female	Jumlah Total
(1)	(2)	(3)	(4)
0-4	3 021	2 863	5 884
05-09	4 617	4 367	8 984
10-14	4 901	4 566	9 467
15-19	4 277	4 025	8 302
20-24	4 908	4 693	9 601
25-29	4 595	4 314	8 909
30-34	4 168	4 063	8 231
35-39	4 002	3 958	7 960
40-44	4 776	4 604	9 380
45-49	3 994	3 858	7 852
50-54	3 534	3 473	7 007
55-59	2 870	2 851	5 721
60-64	2 397	2 438	4 835
65+	4 004	3 925	7 929
Kec. Cimenyan Cimenyan Subdistrict	56 064	53 998	110062


Catatan/Note: ...

Sumber/Source: Data Konsolidasi Bersih Kemendagri Semester 2 - Tahun 2022/
Ministry of Home Affairs Net Consolidated Data

Bab
Chapter **4**



Sosial dan Kesejahteraan
Social and Welfare



2022

PENJELASAN TEKNIS

1. Tidak/belum pernah sekolah adalah mereka yang tidak pernah atau belum pernah terdaftar dan tidak pernah atau belum pernah aktif mengikuti pendidikan di suatu jenjang pendidikan formal. Termasuk juga yang tamat/belum tamat taman kanak-kanak tetapi tidak melanjutkan ke sekolah dasar.
2. Masih bersekolah adalah mereka yang terdaftar dan aktif mengikuti pendidikan formal dan nonformal (Paket A, B, atau C), baik pendidikan dasar, menengah maupun pendidikan tinggi. Bagi mahasiswa yang sedang cuti dianggap masih bersekolah
3. Tidak bersekolah lagi adalah mereka yang pernah terdaftar dan aktif mengikuti pendidikan di suatu jenjang pendidikan formal dan nonformal (Paket A, B, atau C), tetapi pada saat pencacahan tidak lagi terdaftar dan tidak aktif mengikuti pendidikan.
4. Tamat sekolah adalah menyelesaikan pelajaran yang ditandai dengan lulus ujian akhir pada kelas atau tingkat terakhir suatu jenjang pendidikan di sekolah negeri maupun swasta dengan mendapatkan tanda tamat belajar/ijazah. Seseorang yang belum mengikuti pelajaran

TECHNICAL NOTES

1. *Never / never attended school are those who have never or never been registered and have never or have never been actively attending education at a formal education level. Including those who have graduated / not yet completed kindergarten but did not continue to elementary school.*
2. *Still in school are those who are registered and actively participate in formal and non-formal education (Package A, B, or C), both primary, secondary and higher education. For students who are on leave it is considered still in school*
3. *No longer attending school are those who have registered and actively participated in education at a level of formal and non-formal education (Package A, B, or C), but at the time of enumeration they are no longer registered and are not actively following education.*
4. *Completion of school is completing lessons marked by passing the final exam at class or the last level of an education level in public and private schools by getting a graduation mark / diploma. A person who has not yet taken a class but has*

pada kelas tertinggi tetapi telah mengikuti ujian akhir dan lulus dianggap tamat sekolah

5. Dapat membaca dan menulis artinya dapat membaca dan menulis kata-kata/kalimat sederhana dengan suatu aksara tertentu.
6. Jalur Pendidikan di Indonesia terdiri atas pendidikan formal, Pendidikan nonformal, dan pendidikan informal
7. Jenjang Pendidikan Formal terdiri atas pendidikan dasar, pendidikan menengah, dan pendidikan tinggi. Jenis pendidikan yang diajarkan mencakup pendidikan umum, kejuruan, akademik, profesi, vokasi keagamaan, dan khusus.
8. Pendidikan Dasar berbentuk Sekolah Dasar (SD) dan Madrasah Ibtidaiyah (MI) atau bentuk lain yang sederajat serta Sekolah Menengah Pertama (SMP) dan Madrasah Tsanawiyah (MTs), atau bentuk lain yang sederajat.
9. Pendidikan M e n e n g a h berbentuk Sekolah Menengah Atas (SMA), Madrasah Aliyah (MA), Sekolah Menengah Kejuruan (SMK), dan Madrasah Aliyah Kejuruan (MAK), atau bentuk lain yang sederajat

taken the final exam and passed is considered to have finished school

5. *Can read and write means to be able to read and write simple words /sentences with a certain character.*
6. *The education track in Indonesia consists of formal education, non-formal education, and informal education*
7. *The level of formal education consists of basic education, secondary education and higher education. The type of education taught includes general, vocational, academic, professional, religious, and special vocational education.*
8. *Elementary Education in the form of Elementary Schools (SD) and Madrasah Ibtidaiyah (MI) or other equivalent forms as well as Junior High Schools (SMP) and Madrasah Tsanawiyah (MTs), or other forms of equivalent.*
9. *Secondary education in the form of High School (SMA), Madrasah Aliyah (MA), Vocational High School (SMK), and Vocational Aliyah Madrasah (MAK), or other forms of equivalent*

ULASAN

Keadaan sosial budaya suatu masyarakat adalah salah satu indikator keberhasilan pembangunan yang dapat dilihat secara kasat mata. Dari berbagai macam keadaan sosial akan dirangkum dalam beberapa indikator, seperti indikator pendidikan, kesehatan dan keluarga berencana, serta agama.

Salah satu indikator keberhasilan pembangunan manusia adalah kemajuan dibidang pendidikan. Di Kecamatan Cimenyan pada tahun 2022 jumlah Sekolah Dasar/Sederajat, SMP/Sederajat dan SMA/Sederajat masing-masing tercatat sebanyak 52, 21 dan 7 unit sekolah

Pembangunan kesehatan bertujuan untuk meningkatkan kesadaran, kemauan dan kemampuan hidup sehat bagi setiap orang agar terwujud derajat kesehatan yang optimal. Untuk mencapai tujuan tersebut pondasi dasarnya adalah fasilitas kesehatan yang murah, representatif serta mudah diakses diharapkan dapat meningkatkan kesadaran untuk hidup sehat. Jumlah sarana Kesehatan yang ada di Kecamatan Cimenyan Puskesmas 2 unit, Puskesmas Pembantu 3 unit dan Poliklinik 3 unit yang tercatat pada tahun 2022

Kehidupan beragama diatur dalam UUD 1945 Pasal 29 dan Sila Pertama Pancasila. Kehidupan beragama dikembangkan dan diarahkan untuk peningkatan ahlak demi kepentingan bersama untuk membangun masyarakat adil dan makmur.

Jumlah tempat peribadatan umat Islam di tahun 2021 tercatat sebanyak 225 Masjid, 33 Langgar dan Mushola. Tempat peribadatan lainnya tercatat sebanyak 1 Gereja Kristen, dan selain yang di atas Tempat peribadatan lainnya Tidak ada.

DESCRIPTION

socio-cultural situation of a community is one indicator of the success of development that can be seen in plain view. From various social conditions will be summarized in several indicators, such as indicators of education, health and family planning, and religion.

One indicator of the success of human development is progress in the field of education. In Cimenyan Subdistrict in 2022 the number of Elementary Schools / Equals, Junior High Schools / Equals and High Schools / Equals was recorded at 52, 21 and 7 school units respectively


Health development aims to increase awareness, willingness and ability to live healthy for everyone in order to realize the optimal degree of health. To achieve this goal the basic foundation is an inexpensive, representative and easily accessible health facility expected to increase awareness for healthy living. The number of health facilities available in Cimenyan Subdistrict is 2 units of Puskesmas, 3 units of Supporting Puskesmas and 3 units of Polyclinics recorded in 2022.

Religious life is regulated in Article 29 of the 1945 Constitution and First Principles of Pancasila. Religious life is developed and directed to increase the morality in the common interest of building a just and prosperous society.

The number of places of worship of Muslims in 2021 was recorded as many as 184 mosques, 87 mosques and mosque. Other places of worship are recorded as 1 Christian Churches, and besides those above there are no other places of worship.

Gambar 4.1
Figures

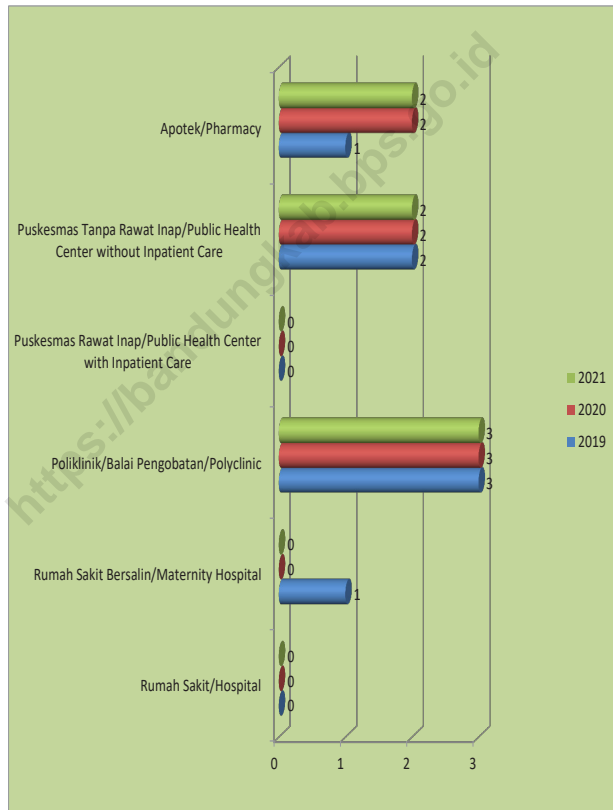
Jumlah Sekolah Menurut Tingkat Pendidikan di Kecamatan Cimenyan ,2022
Numbe of Schools by Educatinal Level in Cimenyan ,2022



Sumber/Source: Kementerian Pendidikan, Kebudayaan, Riset, dan Teknologi, Sistem Data Pokok Pendidikan, data semester ganjil laporan sampai dengan 30 November 2022/Ministry of Education, Culture, Research, and Technology, Basic Education Data System, odd semester report data up to 30 November 2022
Kementerian Agama, EMIS, data semester ganjil laporan sampai dengan 9 Februari 2023/ Ministry of Religious Affairs, EMIS, odd semester report data up to 9 February 2023

Gambar 4.2
Figures

Banyaknya Desa¹/Kelurahan yang Memiliki Sarana Kesehatan Menurut Jenis Sarana Kesehatan di Kecamatan Cimenyan, 2022
Number of Villages¹/Kelurahan Health Facilities by Type of Health Facilities in Cimenyan Subdistrict, 2022



Sumber/Source : Badan Pusat Statistik, Pendataan Potensi Desa (Podes)/BPS-Statistics Indonesia, Village Potential Data Collecting

4.1 PENDIDIKAN EDUCATION

Tabel 4.1.1 Banyaknya Desa¹/Kelurahan yang Memiliki Fasilitas Sekolah Menurut Tingkat Pendidikan di Kecamatan Cimenyan , 2019–2021
Number of Villages¹/Kelurahan Having Educational Facilities by Educational Level in Cimenyan Subdistrict, 2019–2021

Tingkat Pendidikan Educational Level	2019	2020	2021
(1)	(2)	(3)	(4)
Sekolah Dasar (SD) Primary School	9	9	9
Madrasah Ibtidaiyah (MI) Madrasah Ibtidaiyah	2	2	1
Sekolah Menengah Pertama (SMP) Junior High School	9	9	9
Madrasah Tsanawiyah (MTs) Madrasah Tsanawiyah (MTs)	2	2	2
Sekolah Menengah Atas (SMA) Senior High School	5	4	4
Sekolah Menengah Kejuruan (SMK) Vocational High School	2	2	2
Madrasah Aliyah (MA) Madrasah Aliyah	2	2	2
Akademi/Perguruan Tinggi Academy/University	2	2	3

Catatan/Note: ¹Desa pada tabel ini termasuk Unit Permukiman Transmigrasi (UPT) yang masih dibina oleh kementerian terkait/
Villages in this table include Transmigration Settlement Unit which is still fostered by the relevant ministries.

Sumber/Source: Badan Pusat Statistik, Pendataan Potensi Desa (Podes)/BPS-Statistics Indonesia, Village Potential Data Collecting

Tabel 4.1.2
Table

Jumlah Sekolah Menurut Tingkat Pendidikan di Kecamatan Cimenyan, 2021/2022 dan 2022/2023
Number of Schools by Educational Level in Cimenyan Subdistrict, 2021/2022 and 2022/2023

Tingkat Pendidikan Educational Level	Negeri/Public		Swasta/Private		Jumlah/Total	
	2021/2022	2022/2023	2021/2022	2022/2023	2021/2022	2022/2023
(1)	(2)	(3)	(4)	(5)	(6)	(7)
Taman Kanak-Kanak (TK) ¹ /Kindergarten ¹	-	-	20	20	20	20
Raudatul Athfal (RA) ² Raudatul Athfal (RA) ²	-	-	16	16	16	16
Sekolah Dasar (SD) ¹ Elementary Schools ¹	42	42	7	9	49	51
Madrasah Ibtidaiyah (MI) ² /Madrasah Ibtidaiyah (MI) ²	-	-	1	1	1	1
Sekolah Menengah Pertama (SMP) ¹ /Junior High Schools ¹	4	4	15	15	19	19
Madrasah Tsanawiyah (MTs) ² /Madrasah Tsanawiyah (MTs) ²	-	-	2	2	2	2
Sekolah Menengah Atas (SMA) ¹ /Senior High Schools ¹	-	-	2	3	2	3
Sekolah Menengah Kejuruan (SMK) ¹ Vocational High Schools ¹	-	-	2	2	2	2
Madrasah Aliyah (MA) ² Madrasah Aliyah (MA) ²	-	-	2	2	2	2

Catatan/Note: Seluruh Raudatul Athfal (RA) berstatus swasta/All Raudatul Athfal (RA) are private
 Sumber/Source: Kementerian Pendidikan, Kebudayaan, Riset, dan Teknologi, Sistem Data Pokok Pendidikan, data semester ganjil laporan sampai dengan 30 November 2022/Ministry of Education, Culture, Research, and Technology, Basic Education Data System, odd semester report data up to 30 November 2022
 Kementerian Agama, EMIS, data semester ganjil laporan sampai dengan 9 Februari 2023/Ministry of Religious Affairs, EMIS, odd semester report data up to 9 February 2023

Tabel 4.1.3
Table

Jumlah Guru Menurut Tingkat Pendidikan di Kecamatan Cimenyan , 2021/2022 dan 2022/2023
Number of Teachers by Educational Level in Cimenyan Subdistrict, 2021/2022 and 2022/2023

Tingkat Pendidikan Educational Level	Negeri/Public		Swasta/Private		Jumlah/Total	
	2021/2022	2022/2023	2021/2022	2022/2023	2021/2022	2022/2023
(1)	(2)	(3)	(4)	(5)	(6)	(7)
Taman Kanak-Kanak (TK) ¹ /Kindergarten ¹	-	-	78	78	78	78
Raudatul Athfal (RA) ² Raudatul Athfal (RA) ²	-	-	72	75	72	75
Sekolah Dasar (SD) ^{1,3} Elementary Schools ^{1,3}	342	362	73	97	415	459
Madrasah Ibtidaiyah (MI) ² /Madrasah Ibtidaiyah (MI) ²	-	-	9	9	9	9
Sekolah Menengah Pertama (SMP) ^{1,3} Junior High Schools ^{1,3}	86	96	146	151	232	247
Madrasah Tsanawiyah (MTs) ² /Madrasah Tsanawiyah (MTs) ²	-	-	18	21	18	21
Sekolah Menengah Atas (SMA) ^{1,3} /Senior High Schools ^{1,3}	-	-	16	27	16	27
Sekolah Menengah Kejuruan (SMK) ^{1,3} Vocational High Schools ^{1,3}	-	-	13	12	13	12
Madrasah Aliyah (MA) ² Madrasah Aliyah (MA) ²	-	-	3	14	3	14

Catatan/Note: Jumlah guru termasuk kepala sekolah dan guru/The total of teachers including headmaster and teacher.
Sumber/Source: Kementerian Pendidikan, Kebudayaan, Riset, dan Teknologi, Sistem Data Pokok Pendidikan, data semester ganjil laporan sampai dengan 30 November 2022/Ministry of Education, Culture, Research, and Technology, Basic Education Data System, odd semester report data up to 30 November 2022
Kementerian Agama, EMIS, data semester ganjil laporan sampai dengan 9 Februari 2023/Ministry of Religious Affairs, EMIS, odd semester report data up to 9 February 2023

Tabel 4.1.4
Table

Jumlah Murid Menurut Tingkat Pendidikan di Kecamatan Cimenyan , 2021/2022 dan 2022/2023
Number of Pupils by Educational Level in Cimenyan Subdistrict, 2021/2022 and 2022/2023

Tingkat Pendidikan Educational Level	Negeri/Public		Swasta/Private		Jumlah/Total	
	2021/2022	2022/2023	2021/2022	2022/2023	2021/2022	2022/2023
(1)	(2)	(3)	(4)	(5)	(6)	(7)
Taman Kanak-Kanak (TK) ¹ /Kindergarten ¹	-	-	738	738	738	738
Raudatul Athfal (RA) ² Raudatul Athfal (RA) ²	-	-	691	723	691	723
Sekolah Dasar (SD) ¹ Elementary Schools ¹	9 230	9 233	1 405	1 504	10 635	10 737
Madrasah Ibtidaiyah (MI) ² /Madrasah Ibtidaiyah (MI) ²	-	-	134	116	134	116
Sekolah Menengah Pertama (SMP) ¹ /Junior High Schools ¹	2 015	2 006	1 863	1 762	3 878	3 768
Madrasah Tsanawiyah (MTs) ² /Madrasah Tsanawiyah (MTs) ²	-	-	191	224	191	224
Sekolah Menengah Atas (SMA) ¹ /Senior High Schools ¹	-	-	104	128	104	128
Sekolah Menengah Kejuruan (SMK) ¹ Vocational High Schools ¹	-	-	224	238	224	238
Madrasah Aliyah (MA) ² Madrasah Aliyah (MA) ²	-	-	109	121	109	121

Catatan/Note: ...

Sumber/Source: Kementerian Pendidikan, Kebudayaan, Riset, dan Teknologi, Sistem Data Pokok Pendidikan, data semester ganjil laporan sampai dengan 30 November 2022/Ministry of Education, Culture, Research, and Technology, Basic Education Data System, odd semester report data up to 30 November 2022
Kementerian Agama, EMIS, data semester ganjil laporan sampai dengan 9 Februari 2023/Ministry of Religious Affairs, EMIS, odd semester report data up to 9 February 2023

4.2 KESEHATAN HEALTH

Tabel 4.2.1 Banyaknya Desa¹/Kelurahan yang Memiliki Sarana Kesehatan Menurut Jenis Sarana Kesehatan di Kecamatan Cimenyan , 2019–2021
Number of Villages¹/Kelurahan Health Facilities by Type of Health Facilities in Cimenyan Subdistrict, 2019–2021

Jenis Sarana Kesehatan Type of Health Facilities	2019	2020	2021
(1)	(2)	(3)	(4)
Rumah Sakit <i>Hospital</i>	-	-	-
Rumah Sakit Bersalin <i>Maternity Hospital</i>	1	-	-
Poliklinik/Balai Pengobatan <i>Polyclinic</i>	3	3	3
Puskesmas Rawat Inap <i>Public Health Center with Inpatient Care</i>	-	-	-
Puskesmas Tanpa Rawat Inap <i>Public Health Center without Inpatient Care</i>	2	2	2
Apotek <i>Pharmacy</i>	1	2	2

Catatan/Note: Desa pada tabel ini termasuk Unit Permukiman Transmigrasi (UPT) yang masih dibina oleh kementerian terkait/
Villages in this table include Transmigration Settlement Unit which is still fostered by the relevant ministries.

Sumber/Source: BPS, Pendataan Potensi Desa (Podes)/BPS-Statistics Indonesia, Village Potential Data Collecting

Tabel 4.2.2
Table

Banyaknya Warga Penderita Kekurangan Gizi Menurut Desa/Kelurahan di Kecamatan Cimenyan , 2021
Number of People with Malnutrition by Villages/Kelurahan in Cimenyan Subdistrict, 2021

Desa/Kelurahan Village/Kelurahan	2021
(1)	(2)
Cibeunying	-
Padasuka	-
Mandalamekar	-
Cikadut	-
Sindanglaya	-
Mekarmanik	-
Cimenyan	-
Mekarsaluyu	-
Ciburial	-
Kec. Cimenyan Cimenyan Subdistrict	-

Catatan/Note: ...

Sumber/Source: BPS, Pendataan Potensi Desa (Podes)/BPS-Statistics Indonesia, Village Potential Data Collecting

4.3 PERUMAHAN DAN LINGKUNGAN HOUSING AND ENVIRONMENT

Tabel 4.3.1 Banyaknya Desa¹/Kelurahan Menurut Sumber Air Minum Sebagian Besar Keluarga di Kecamatan Cimenyan , 2019–2021
Number of Villages¹/Kelurahan by Drinking Water Source of Majority Family in Cimenyan Subdistrict, 2019–2021

Sumber Air Minum Source of Drinking Water	2019	2020	2021
(1)	(2)	(3)	(4)
Air Kemasan Bermerk/ <i>Branded Bottled Water</i>	-	-	-
Air Isi Ulang/ <i>Refil Water</i>	2	2	2
Leding Dengan Meteran/ <i>Metered Piped Water</i>	1	1	1
Leding Tanpa Meteran/ <i>Non Metered Piped Water</i>	-	-	-
Sumur Bor atau Pompa/ <i>Artesian Well or Pumped Water</i>	1	1	1
Sumur/ <i>Well</i>	1	1	1
Mata Air/ <i>Spring</i>	4	4	4
Sungai/Danau/Kolam/ Waduk/Situ/ Embung/Bendungan/ <i>River/Lake/Pond/ Reservoir/Dam</i>	-	-	-
Air Hujan/ <i>Rainwater</i>	-	-	-
Lainnya/ <i>Others</i>	-	-	-

Catatan/Note: Desa pada tabel ini termasuk Unit Permukiman Transmigrasi (UPT) yang masih dibina oleh kementerian terkait/
Villages in this table include Transmigration Settlement Unit which is still fostered by the relevant ministries.

Sumber/Source: BPS, Pendataan Potensi Desa (Podes)/BPS-Statistics Indonesia, Village Potential Data Collecting

Tabel 4.3.2
Table

Banyaknya Keluarga Menurut Desa/Kelurahan dan Jenis Pengguna Listrik di Kecamatan Cimenyan , 2022
Number of Family by Villages/Kelurahan and Type of Electricity Consumer in Cimenyan Subdistrict, 2022

Desa/Kelurahan <i>Village/Kelurahan</i>	Pegguna Listrik <i>Electricity Consumer</i>			Bukan Pengguna Listrik <i>Not Electricity Consumer</i>
	PLN <i>State Electricity Company</i>	Non PLN <i>Non-State Electricity Company</i>	Jumlah <i>Total</i>	
(1)	(2)	(3)	(4)	(5)
Cibeunying	9 071	-	9 071	-
Padasuka	6 901	-	6 901	-
Mandalamekar	2 261	-	2 261	-
Cikadut	2 838	-	2 838	-
Sindanglaya	2 502	-	2 502	-
Mekarmanik	2 750	-	2 750	-
Cimenyan	6 413	-	6 413	-
Mekarsaluyu	1 430	-	1 430	-
Ciburial	3 729	-	3 729	-
Kec. Cimenyan <i>Cimenyan Subdistrict</i>	37 895	-	37 895	-

Catatan/Note: ...

Sumber/Source: BPS, Pendataan Potensi Desa (Podes)/BPS-Statistics Indonesia, Village Potential Data Collecting

Tabel 4.3.3
Table

Banyaknya Desa¹/Kelurahan Menurut Sumber Penerangan Jalan Utama Desa/Kelurahan di Kecamatan Cimenyan , 2019–2021
Number of Villages¹/Kelurahan by Source of Villages/ Kelurahan's Main Street Illumination in Cimenyan Subdistrict, 2019–2021

Sumber Penerangan Jalan Utama <i>Source of Main Street Illumination</i>	2019	2020	2021
(1)	(2)	(3)	(4)
Listrik Pemerintah/ <i>State Electricity</i>	9	9	9
Listrik Non Pemerintah/ <i>Non-State Electricity</i>	-	-	-
Non Listrik/ <i>Non-Electric</i>	-	-	-

Catatan/*Note*: Desa pada tabel ini termasuk Unit Permukiman Transmigrasi (UPT) yang masih dibina oleh kementerian terkait/
Villages in this table include Transmigration Settlement Unit which is still fostered by the relevant ministries.

Sumber/*Source*: BPS, Pendataan Potensi Desa (Podes)/BPS-Statistics Indonesia, Village Potential Data Collecting

Tabel 4.3.4
Table

Banyaknya Desa¹/Kelurahan Menurut Penggunaan Fasilitas Tempat Buang Air Besar Sebagian Besar Keluarga di Kecamatan Cimenyan , 2019–2021
Number of Villages¹/Kelurahan by Toilet Facility Used by Majority Family in Cimenyan Subdistrict, 2019–2021

Fasilitas Tempat Buang Air Besar Toilet Facility	2019	2020	2021
(1)	(2)	(3)	(4)
Jamban/Toilet			
Sendiri/Private	9	9	9
Bersama/Shared	-	-	-
Umum/Public	-	-	-
Bukan Jamban/Non-Toilet	-	-	-
Jumlah/Total	9	9	9

Catatan/Note: Desa pada tabel ini termasuk Unit Permukiman Transmigrasi (UPT) yang masih dibina oleh kementerian terkait/
Villages in this table include Transmigration Settlement Unit which is still fostered by the relevant ministries.

Sumber/Source: BPS, Pendataan Potensi Desa (Podes)/BPS-Statistics Indonesia, Village Potential Data Collecting

Tabel 4.3.5
Table

Banyaknya Desa/Kelurahan Menurut Jenis Bahan Bakar untuk Memasak yang Digunakan Sebagian Besar Keluarga di Kecamatan Cimenyan , 2021
Number of Villages/Kelurahan by Type of Cooking Fuel Used by Majority Family in Cimenyan Subdistrict, 2021

Jenis Bahan Bakar untuk Memasak <i>Type of Cooking Fuel</i>	2021
(1)	(2)
Listrik/ <i>Electric</i>	-
Elpiji 5,5 kg/ <i>Blue Gas 5.5 kg-LPG</i>	-
Elpiji 12 kg/ <i>12 kg-LPG</i>	-
Elpiji 3 kg/ <i>3 kg-LPG</i>	9
Gas Kota/ <i>City Gas</i>	-
Biogas/ <i>Biogas</i>	-
Minyak Tanah/ <i>Kerosene</i>	-
Briket/ <i>Briquettes</i>	-
Arang/ <i>Charcoal</i>	-
Kayu Bakar/ <i>Firewood</i>	-
Lainnya/ <i>Others</i>	-
Jumlah/<i>Total</i>	9

Catatan/*Note*: ...

Sumber/*Source*: BPS, Pendataan Potensi Desa (Podes)/*BPS-Statistics Indonesia, Village Potential Data Collecting*

4.4 AGAMA DAN SOSIAL LAINNYA RELIGION AND OTHER SOCIAL AFFAIRS

Tabel 4.4.1 Jumlah Tempat Peribadatan Menurut Desa/Kelurahan di Kecamatan Cimenyan , 2021
Table Number of Worship Places by Villages/Kelurahan in Cimenyan Subdistrict, 2021

Desa/Kelurahan Village/Kelurahan	Masjid Mosque	Mushola Pray Room	Gereja Protestan Protestant Church	Gereja Katholik Catholic Church	Pura Temple	Vihara
(1)	(2)	(3)	(4)	(5)	(6)	(7)
Cibeunying	29	12	1	-	-	-
Padasuka	29	-	-	-	-	-
Mandalamekar	12	4	-	-	-	-
Cikadut	28	8	-	-	-	-
Sindanglaya	16	-	-	-	-	-
Mekarmanik	29	8	-	-	-	-
Cimenyan	35	-	-	-	-	-
Mekarsaluyu	11	1	-	-	-	-
Ciburial	36	-	-	-	-	-
Kec. Cimenyan Cimenyan Subdistrict	225	33	1	-	-	-

Catatan/Note: ...

Sumber/Source: BPS, Pendataan Potensi Desa (Podes)/BPS-Statistics Indonesia, Village Potential Data Collecting

Tabel 4.4.2
Table

**Banyaknya Kejadian Bencana Alam Menurut Desa/
Kelurahan dan Jenis Bencana Alam di Kecamatan
Cimencyan , 2021**
*Number of Natural Disaster Events by Villages/Kelurahan
and Type of Natural Disaster in Cimencyan Subdistrict,
2021*

Desa/Kelurahan <i>Village/Kelurahan</i>	Gempa Bumi <i>Earthquake</i>	Tsunami <i>Tsunami</i>	Gunung Meletus <i>Volcanic Eruption</i>	Tanah Longsor <i>Landslide</i>
(1)	(2)	(3)	(4)	(5)
Cibeunying	-	-	-	-
Padasuka	-	-	-	-
Mandalamekar	-	-	-	-
Cikadut	-	-	-	-
Sindanglaya	-	-	-	-
Mekarmanik	-	-	-	-
Cimencyan	-	-	-	-
Mekarsaluyu	-	-	-	-
Ciburial	-	-	-	-
Kec. Cimencyan <i>Cimencyan Subdistrict</i>	-	-	-	-

Lanjutan Tabel/*Continued Table 4.4.2*

Desa/Kelurahan Village/Kelurahan	Banjir Floods	Banjir Bandang Flash Floods	Kekeringan Drought	Kebakaran Hutan dan Lahan Forest and Land Fires
(1)	(6)	(7)	(8)	(9)
Cibeunying	-	-	-	-
Padasuka	-	-	-	-
Mandalamekar	-	-	-	-
Cikadut	-	-	-	-
Sindanglaya	-	-	-	-
Mekarmanik	-	-	-	-
Cimemyan	-	-	-	-
Mekarsaluyu	-	-	-	-
Ciburial	-	-	-	-
Kec. Cimemyan Cimemyan Subdistrict	-	-	-	-

Lanjutan Tabel/*Continued Table* 4.4.2

Desa/Kelurahan Village/Kelurahan	Angin Puyuh/ Puting Beliung/ Topan Tornado/Typhoon	Gelombang Pasang Tidal Wave	Abrasi Abrasion
(1)	(10)	(11)	(12)
Cibeunying	-	-	-
Padasuka	-	-	-
Mandalamekar	-	-	-
Cikadut	-	-	-
Sindanglaya	-	-	-
Mekarmanik	-	-	-
Cimenyang	-	-	-
Mekarsaluyu	-	-	-
Ciburial	-	-	-
Kec. Cimenyan Cimenyan Subdistrict	-	-	-

Catatan/Note: ...

Sumber/Source: BPS, Pendataan Potensi Desa (Podes)/BPS-Statistics Indonesia, Village Potential Data Collecting

Tabel 4.4.3
Table

Banyaknya Korban Jiwa Akibat Bencana Alam Menurut Desa/Kelurahan dan Jenis Bencana Alam di Kecamatan Cimenyan , 2021
Number of Fatalities Due to Natural Disasters by Villages/ Kelurahan and Type of Natural Disaster in Cimenyan Subdistrict, 2021

Desa/Kelurahan <i>Village/Kelurahan</i>	Gempa Bumi <i>Earthquake</i>	Tsunami <i>Tsunami</i>	Gunung Meletus <i>Volcanic Eruption</i>	Tanah Longsor <i>Landslide</i>
(1)	(2)	(3)	(4)	(5)
Cibeunying	-	-	-	-
Padasuka	-	-	-	-
Mandalamekar	-	-	-	-
Cikadut	-	-	-	-
Sindanglaya	-	-	-	-
Mekarmanik	-	-	-	-
Cimenyan	-	-	-	-
Mekarsaluyu	-	-	-	-
Ciburial	-	-	-	-
Kec. Cimenyan <i>Cimenyan Subdistrict</i>	-	-	-	-

Lanjutan Tabel/*Continued Table 4.4.3*

Desa/Kelurahan Village/Kelurahan	Banjir Floods	Banjir Bandang Flash Floods	Kekeringan Drought	Kebakaran Hutan dan Lahan Forest and Land Fires
(1)	(6)	(7)	(8)	(9)
Cibeunying	-	-	-	-
Padasuka	-	-	-	-
Mandalamekar	-	-	-	-
Cikadut	-	-	-	-
Sindanglaya	-	-	-	-
Mekarmanik	-	-	-	-
Cimenyan	-	-	-	-
Mekarsaluyu	-	-	-	-
Ciburial	-	-	-	-
Kec. Cimenyan Cimenyan Subdistrict	-	-	-	-

Lanjutan Tabel/*Continued Table* 4.4.3

Desa/Kelurahan Village/Kelurahan	Angin Puyuh/ Puting Beliung/ Topan Tornado/Typhoon	Gelombang Pasang Tidal Wave	Abrasi Abrasion
(1)	(10)	(11)	(12)
Cibeunying	-	-	-
Padasuka	-	-	-
Mandalamekar	-	-	-
Cikadut	-	-	-
Sindanglaya	-	-	-
Mekarmanik	-	-	-
Cimencyan	-	-	-
Mekarsaluyu	-	-	-
Ciburial	-	-	-
Kec. Cimencyan Cimencyan Subdistrict	-	-	-

Catatan/*Note*: ...

Sumber/*Source*: BPS, Pendataan Potensi Desa (Podes)/*BPS-Statistics Indonesia, Village Potential Data Collecting*

Tabel 4.4.4
Table

Keberadaan Fasilitas/Upaya Antisipasi/Mitigasi Bencana Alam Menurut Desa/Kelurahan di Kecamatan Cimenyan , 2021
Existence of Facilities/Efforts for Anticipation/Mitigation of Natural Disasters by Villages/Kelurahan by Villages/ Kelurahan in Cimenyan Subdistrict, 2021

Desa/Kelurahan Village/Kelurahan	Sistem Peringatan Dini Bencana Alam Natural Disaster Early Warning System	Sistem Peringatan Dini Khusus Tsunami Tsunami Early Warning System	Perlengkapan Keselamatan Safety Equipment
(1)	(2)	(3)	(4)
Cibeunying	Tidak ada	Tidak ada	Tidak ada
Padasuka	Tidak ada	Tidak ada	Tidak ada
Mandalamekar	Tidak ada	Tidak ada	Tidak ada
Cikadut	Tidak ada	Tidak ada	Tidak ada
Sindanglaya	Tidak ada	Tidak ada	Tidak ada
Mekarmanik	Tidak ada	Tidak ada	Tidak ada
Cimenyan	Tidak ada	Tidak ada	Tidak ada
Mekarsaluyu	Tidak ada	Tidak ada	Tidak ada
Ciburial	Tidak ada	Tidak ada	Tidak ada

Lanjutan Tabel/*Continued Table 4.4.4*

Desa/Kelurahan <i>Village/Kelurahan</i>	Rambu-Rambu dan Jalur Evakuasi Bencana <i>Sign and Evacuation Route</i>	Pembuatan, Perawatan, atau Normalisasi: Sungai, Kanal, Tanggul, Parit, Drainase, Waduk, Pantai, dll <i>Manufacture, Maintenance, or Normalization: Rivers, Canals, Embankment, etc</i>
(1)	(5)	(6)
Cibeunying	Ada	Ada
Padasuka	Tidak ada	Tidak ada
Mandalamekar	Tidak ada	Tidak ada
Cikadut	Tidak ada	Ada
Sindanglaya	Tidak ada	Ada
Mekarmanik	Tidak ada	Tidak ada
Cimenyang	Tidak ada	Tidak ada
Mekarsaluyu	Tidak ada	Tidak ada
Ciburial	Tidak ada	Ada

Catatan/*Note*: ...

Sumber/*Source*: BPS, Pendataan Potensi Desa (Podes)/*BPS-Statistics Indonesia, Village Potential Data Collecting*

Tabel 4.4.5
Table

Banyaknya Desa/Kelurahan yang Memiliki Kelompok Kegiatan Olahraga Menurut Jenis Olahraga dan Ketersediaan Fasilitas/Lapangan Olahraga di Kecamatan Cimenyan , 2021
Number of Villages/Kelurahan Having Sport Activities Groups by Type of Sport and Availability of Sport Facilities/Fields in Cimenyan Subdistrict, 2021

Jenis Olahraga <i>Type of Sport</i>	Kondisi Fasilitas/Lapangan Olahraga <i>Condition of Sport Facilities/Fields</i>			Tidak ada Fasilitas/ Lapangan Olahraga <i>No Sport Facilities/ Fields</i>
	Baik	Rusak Sedang	Rusak Parah	
(1)	(2)	(3)	(4)	(5)
Sepak Bola/ <i>Soccer</i>	3	2	1	3
Bola Voli/ <i>Volley Ball</i>	4	5	-	-
Bulu Tangkis/ <i>Badminton</i>	7	1	-	1
Bola Basket/ <i>Basket Ball</i>	-	-	-	9
Tenis Lapangan/ <i>Court Tennis</i>	-	-	-	9
Tenis Meja/ <i>Table Tennis</i>	7	1	-	1
Futsal/ <i>Futsal</i>	4	-	-	5
Renang/ <i>Swimming</i>	1	-	-	8
Bela Diri/ <i>Martial Arts</i>	5	-	-	4
Bilyard/ <i>Billiards</i>	-	-	-	8
Fitnes, Aerobik, dll/ <i>Fitness, Aerobics, etc</i>	2	-	-	7
Lainnya/ <i>Others</i>	-	-	-	9

Catatan/Note: ...

Sumber/Source: BPS, Pendataan Potensi Desa (Podes)/BPS-Statistics Indonesia, Village Potential Data Collecting

Bab Chapter 15



Pertanian
Agriculture



<https://bandungkab.bps.go.id>



PENJELASAN TEKNIS

1. Tanaman sayuran semusim adalah tanaman sumber vitamin, garam mineral dan lain-lain yang dikonsumsi dari bagian tanaman yang berupa daun, bunga, buah dan umbinya, yang berumur kurang dari satu tahun.
2. Tanaman buah-buahan semusim adalah tanaman sumber vitamin, garam mineral dan lain-lain yang dikonsumsi dari bagian tanaman yang berupa buah, berumur kurang dari satu tahun, tidak berbentuk pohon/rumpun tetapi berbentuk pohon/rumpun tetapi menjalar dan berbatang lunak.
3. Tanaman buah-buahan tahunan adalah tanaman sumber vitamin, garam mineral dan lain-lain yang dikonsumsi dari bagian tanaman yang berupa buah dan merupakan tanaman tahunan.
4. Tanaman sayuran tahunan adalah tanaman sumber vitamin, garam mineral dan lain-lain yang dikonsumsi dari bagian tanaman yang berupa daun dan atau buah yang berumur lebih dari satu tahun.
5. Tanaman biofarmaka adalah tanaman yang bermanfaat untuk obat-obatan, kosmetik dan kesehatan yang dikonsumsi atau digunakan dari bagian-bagian tanaman seperti daun, batang, buah, umbi (rimpang) ataupun akar.
6. Tanaman hias adalah tanaman

TECHNICAL NOTES

1. *Seasonal vegetable plants are sources of vitamins, mineral salts, etc., which are consumed from plant parts in the form of leaves, flowers, fruits and tubers, which are less than one year old.*
2. *Annual fruit plants are plant sources of vitamins, mineral salts and others which are consumed from plant parts in the form of fruit, less than one year old, not in the form of trees / clumps but spread and soft trunked.*
3. *Annual fruit plants are plant sources of vitamins, mineral salts and others which are consumed from plant parts in the form of fruit and are annual plants.*
4. *Annual vegetable crops are plant sources of vitamins, mineral salts and others which are consumed from plant parts in the form of leaves and / or fruits that are more than one year old.*
5. *Biopharmaca plants are plants that are useful for medicines, cosmetics and health that are consumed or used from plant parts such as leaves, stems, fruits, tubers (rhizomes) or roots.*
6. *Ornamental plants are plants that have a good value of beauty in shape, color of leaves, crowns*

yang mempunyai nilai keindahan baik bentuk, warna daun, tajuk maupun bunganya, sering digunakan untuk penghias pekarangan dan lain sebagainya.

7. Luas panen adalah luas tanaman sayuran, buah-buahan, biofarmaka dan tanaman hias yang yang diambil hasilnya/ dipanen pada periode pelaporan. Luas panen untuk tanaman sayuran: luas tanaman yang dipanen sekaligus/habis/ dibongkar dan luas tanaman yang dipanen berkali-kali (lebih dari satu kali)/belum habis.
8. Tanaman yang dipanen sekaligus/ habis/dibongkar adalah tanaman yang sehabis panen langsung dibongkar/dicabut, terdiri dari bawang merah, bawang putih, bawang daun, kentang, kol/kubis, kembang kol, petsai/sawi, wortel, lobak dan kacang merah.
9. Tanaman yang dipanen berkali-kali (lebih dari satu kali)/belum habis adalah tanaman yang pemanenannya lebih dari satu kali dan biasanya dibongkar apabila panen terakhir sudah tidak memadai lagi, terdiri dari : kacang panjang, cabe besar, cabe rawit, jamur, tomat, terung, buncis, ketimun, labu siam, kangkung, bayam, melon, semangka dan blewah.

flowers, often used to decorate the yard and so forth.

7. *Harvested area is the area of vegetables, fruits, biopharmaca and ornamental plants which are taken / harvested in the reporting period. Harvest area for vegetable crops: planted area which is harvested all at once / exhausted / demolished and planted area that is harvested many times (more of once) / not yet finished.*
8. *Crops that are harvested all at once / discharged / dismantled are plants which after harvest are directly dismantled / pulled out, consisting of shallots, garlic, leeks, potatoes, cabbage / cabbage, cauliflower, cabbage / mustard greens, carrots, turnips and red beans.*
9. *Crops that are harvested many times (more than once) / not yet finished are plants that are harvested more than once and are usually dismantled when the last harvest is no longer sufficient, consisting of: long beans, large chillies, cayenne pepper, mushrooms, tomatoes, eggplant, beans, cucumbers, chayote, spinach, spinach, melons, watermelons and cantaloupe.*

ULASAN

Cimencyan merupakan salah satu Posisi strategis yang berdekatan dengan Kota Bandung memberikan keuntungan kompetitif secara ekonomi dibanding kecamatan lainnya di Kabupaten Bandung. Kota Bandung sebagai Pusat perekonomian Jawa Barat sekaligus sebagai salah satu Pusat Kegiatan Nasional (PKN) memiliki sentra-sentra usaha dan bisnis yang dapat dijadikan tempat pemasaran bagi produk-produk unggulan Kecamatan Cimencyan. Produk unggulan tersebut diantaranya produk pertanian dan pengolahan hasil pertanian seperti pengolahan singkong menjadi keripik singkong, peuyeum dan colenak. Beberapa kelompok masyarakat mulai mengembangkan budidaya pertanian dan peternakan seperti budidaya sapi potong, budidaya tanaman herbal dan ulat sutera. Sektor pertanian berperan terhadap Produk Domestik Regional Bruto di Kabupaten Bandung, sektor ini menjadi penyumbang setelah Sektor Industri (Tampa Migas) dan Pertambangan dan Pengalihan (Minyak dan Gas Bumi). Melihat potensi yang ada maka sektor pertanian merupakan sektor yang patut mendapat perhatian serius, baik dari pihak pemerintah daerah maupun masyarakat pertanian sendiri

Beberapa jenis tanaman pangan yang diusahakan di Kecamatan Cimencyan, antara lain padi, jagung, ubi kayu, ubi jalar, kacang panjang dan kacang merah. Produksi dan luas tanaman pangan terbanyak adalah tanaman Padi sawah sebanyak dengan luas baku lahan sawah 243,01 Selain Tanaman Padi/Palawija Kecamatan Cimencyan.

Komoditas Hortikultura 5 terbesar pada tahun 2020 yaitu tanaman Bawang Merah 1.663 ha, Kentang 343 ha, kubis 262 ha, Cabe Rawit 205 ha dan Tomat 180 ha.

DESCRIPTION

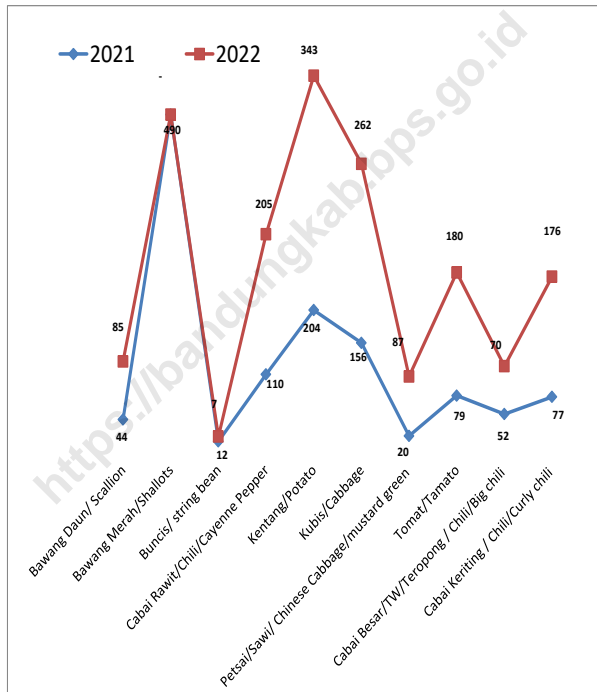
Cimencyan is one of the strategic positions adjacent to the city of Bandung providing an economically competitive advantage compared to other districts in Bandung Regency. Bandung City as the West Java economic center as well as one of the National Activity Centers (PKN) has business centers and businesses that can be used as a marketing place for superior products in Cimencyan District. The superior products include agricultural products and processing of agricultural products such as processing cassava into cassava chips, peuyeum and colenak. Some community groups have begun to develop agricultural and livestock farming such as beef cattle, herbal plants and silkworms. The agricultural sector contributes to the Gross Regional Domestic Product in Bandung Regency, this sector being a contributor after the Industrial Sector (Tampa Migas) and Mining and Excavation (Oil and Gas). Seeing the existing potential, the agricultural sector is a sector that deserves serious attention, both from the regional government and the agricultural community itself

Several types of food crops are cultivated in Cimencyan District, including rice, corn, cassava, sweet potato, long beans and red beans. The highest production and area of food crops is paddy rice plants with a standard area of 243.01 rice fields other than rice/palawija crops, Cimencyan sub-district.

The 5 largest horticultural commodities in 2020 are shallots 1,663 ha, potatoes 343 ha, cabbage 262 ha, cayenne pepper 205 ha and tomatoes 180 ha.

Gambar 5.1
Figures

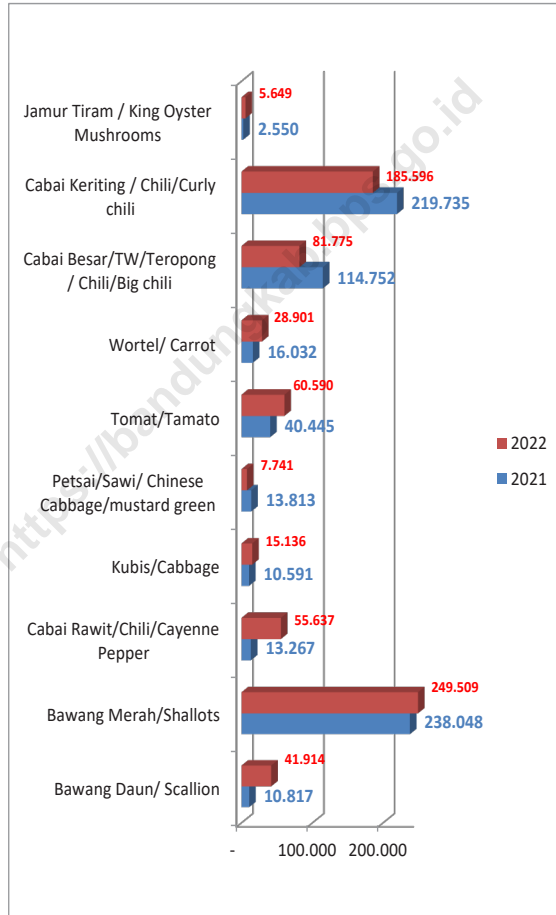
Luas Panen Tanaman Sayuran dan Buah-buahan Semusim Menurut Jenis Tanaman di Kecamatan Cimenyan (ha), 2021–2022
Harvested Area of Seasonal Vegetables and Fruits by Kind of Plant in Cimenyan Subdistrict (ha), 2021–2022



Sumber/Source : Badan Pusat Statistik, Statistik Pertanian Hortikultura SPH-SBS/BPS-Statistics Indonesia, Agricultural Statistic for Horticulture SPH-SBS

Gambar 5.2
Figures

Produksi Tanaman Sayuran dan Buah-buahan Semusim Menurut Jenis Tanaman di Kecamatan Cimencyan (kuintal), 2021–2022
Production of Seasonal Vegetables and Fruits by Kind of Plant in Cimencyan Subdistrict (quintal), 2021–2022



Sumber/Source : Badan Pusat Statistik, Statistik Pertanian Hortikultura SPH-SBS/BPS-Statistics Indonesia, Agricultural Statistic for Horticulture SPH-SBS

Tabel 5.1
Table

Luas Panen Tanaman Sayuran dan Buah-buahan Semusim Menurut Jenis Tanaman di Kecamatan Cimenyan (ha), 2019–2022
Harvested Area of Seasonal Vegetables and Fruits by Kind of Plant in Cimenyan Subdistrict (ha), 2019–2022

Jenis Tanaman Kind of Plants	2019	2020	2021	2022 ^x
(1)	(2)	(3)	(4)	(5)
Sayuran/Vegetables:				
Bawang Daun/ <i>Scallion</i>	44	85
Bawang Merah/ <i>Shallots</i>	490	1 663
Buncis/ <i>string bean</i>	12	7
Cabai Rawit/ <i>Chili/Cayenne Pepper</i>	110	205
Kentang/ <i>Potato</i>	204	343
Kubis/ <i>Cabbage</i>	156	262
Petsai/Sawi/ <i>Chinese Cabbage/ mustard green</i>	20	87
Tomat/Tamato	79	180
Wortel/ Carrot	-	-
Cabai Besar/TW/ <i>Teropong / Chili/Big chili</i>	52	70
Cabai Keriting / <i>Chili/Curly chili</i>	77	176
Jamur Tiram / <i>King Oyster Mushrooms</i>	-	-
Buah–buahan/Fruits:				
Semangka/ <i>Water Melon</i>	-	-
Stroberi/ <i>Strawberry</i>	4	-

Catatan/Note: ...

Sumber/Source: Badan Pusat Statistik, Statistik Pertanian Hortikultura SPH-SBS/BPS-Statistics Indonesia, Agricultural Statistic for Horticulture SPH-SBS

Tabel 5.2
Table

Produksi Tanaman Sayuran dan Buah-buahan Semusim Menurut Jenis Tanaman di Kecamatan Cimenyan (kuintal), 2019–2022
Production of Seasonal Vegetables and Fruits by Kind of Plant in Cimenyan Subdistrict (quintal), 2019–2022

Jenis Tanaman Kind of Plants	2019	2020	2021	2022 ^x
(1)	(2)	(3)	(4)	(5)
Sayuran/Vegetables:				
Bawang Daun/ <i>Scallion</i>	6 765	10 871
Bawang Merah/ <i>Shallots</i>	67 048	182 545
Buncis/ <i>string bean</i>	3 636	414
Cabai Rawit/ <i>Chili/Cayenne Pepper</i>	20 416	34 426
Kentang/ <i>Potato</i>	41 711	38 434
Kubis/ <i>Cabbage</i>	36 695	43 623
Petsai/ <i>Sawi/ Chinese Cabbage/ mustard green</i>	4 129	10 207
Tomat/ <i>Tamato</i>	29 991	79 168
Wortel/ <i>Carrot</i>	-	-
Cabai Besar/ <i>TW/Teropong / Chili/Big chili</i>	9 314	12 977
Cabai Keriting / <i>Chili/Curly chili</i>	15 805	32 800
Jamur Tiram / <i>King Oyster Mushrooms</i>	-	-
Buah–buahan/Fruits:				
Semangka/ <i>Water Melon</i>	-	-
Stroberi/ <i>Strawberry</i>	61	-

Catatan/Note: ...

Sumber/Source: Badan Pusat Statistik, Statistik Pertanian Hortikultura SPH-SBS/BPS-Statistics Indonesia, Agricultural Statistic for Horticulture SPH-SBS

Tabel 5.3
Table

Luas Panen Tanaman Biofarmaka Menurut Jenis Tanaman di Kecamatan Cimenyan (m²), 2019–2022
Harvested Area of Medicinal Plants by Kind of Plant in Cimenyan Subdistrict (m²), 2019–2022

Jenis Tanaman Kind of Plants	2019	2020	2021	2022 ^x
(1)	(2)	(3)	(4)	(5)
Jahe/Ginger	-	-	1 500	-
Kencur/East Indian Galangal	-	-	-	-
Kunyit/Turmeric	-	-	-	-
Laos/Lengkuas/Galanga	-	-	-	-
Kapulaga/ Java Cardamom	-	-	3 000	-
Jeruk Nipis/ Lime (pohon/ tree)	-	-	-	-

Catatan/Note: ...

Sumber/Source: Badan Pusat Statistik, Statistik Pertanian Hortikultura SPH-TBF/BPS-Statistics Indonesia, Agricultural Statistic for Horticulture SPH-TBF

Tabel 5.4
Table

Produksi Tanaman Biofarmaka Menurut Jenis Tanaman di Kecamatan Cimenyan (kg), 2019–2022
Production of Medicinal Plants by Kind of Plant in Cimenyan Subdistrict (kg), 2019–2022

Jenis Tanaman Kind of Plants	2019	2020	2021	2022 ^x
(1)	(2)	(3)	(4)	(5)
Jahe/Ginger	-	-	27 500	-
Kencur/East Indian Galangal	-	-	-	-
Kunyit/Turmeric	-	-	-	-
Laos/Lengkuas/Galanga	-	-	-	-
Kapulaga/ Java Cardamom	-	-	13 000	-
Jeruk Nipis/ Lime (pohon/tree)	-	-	-	-

Catatan/Note: ...

Sumber/Source: Badan Pusat Statistik, Statistik Pertanian Hortikultura SPH-TBF/BPS-Statistics Indonesia, Agricultural Statistic for Horticulture SPH-TBF

Tabel 5.5
Table

Luas Panen Tanaman Hias Menurut Jenis Tanaman di Kecamatan Cimenyan (m²), 2019–2022
Harvested Area of Ornamental Plants by Kind of Plant in Cimenyan Subdistrict (m²), 2019–2022

Jenis Tanaman Kind of Plants	2019	2020	2021	2022 ^x
(1)	(2)	(3)	(4)	(5)
Krisan/ <i>Chrysantemum</i>	-	-	-	-
Mawar/ <i>Rose</i>	-	-	-	-
Melati/ <i>Jasmine</i>	-	-	-	-
Pakis/ <i>Leather Leaf Fern</i>	-	-	-	-
Sedap Malam/ <i>Tuberose</i>	-	-	-	-
Anggrek Potong/Cut <i>Orchid</i>	-	-	-	-
Puring/ <i>Croton</i>	-	-	-	-

Catatan/Note: ...

Sumber/Source: Badan Pusat Statistik, Statistik Pertanian Hortikultura SPH-TH/BPS-Statistics Indonesia, *Agricultural Statistik for Horticulture SPH-TH*

Tabel 5.6
Table

**Produksi Tanaman Hias Menurut Jenis Tanaman di
Kecamatan Cimenyan (tangkai), 2019–2022**
**Production of Ornamental Plants by Kind of Plant n
Cimenyan Subdistrict (stalks), 2019–2022**

Jenis Tanaman Kind of Plants	2019	2020	2021	2022 ^x
(1)	(2)	(3)	(4)	(5)
Krisan/ <i>Chrysantemum</i>	-	-	-	-
Mawar/ <i>Rose</i>	-	-	-	-
Melati/ <i>Jasmine</i>	-	-	-	-
Pakis/ <i>Leather Leaf Fern</i>	-	-	-	-
Sedap Malam/ <i>Tuberose</i>	-	-	-	-
Anggrek Potong/ <i>Cut Orchid</i>	-	-	-	-
Puring/ <i>Croton</i>	-	-	-	-

Catatan/Note: ...

Sumber/Source: Badan Pusat Statistik, Statistik Pertanian Hortikultura SPH-TH/BPS-Statistics Indonesia, *Agricultural Statistik for Horticulture SPH-TH*

Tabel 5.7
Table

Produksi Buah-Buahan dan Sayuran Tahunan Menurut Jenis Tanaman di Kecamatan Cimenyan (kuintal), 2019–2022

Production of Annual Fruits and Vegetables by Kind of Plant in Cimenyan Subdistrict (kuintal), 2019–2022

Jenis Tanaman <i>Kind of Plants</i>	2019	2020	2021	2022 ^x
(1)	(2)	(3)	(4)	(5)
Buah–Buahan/Fruits:				
Alpukat/ <i>Avocado</i>	-	-	1 297	1 304
Durian/ <i>Durian</i>	-	-	1 914	716
Jambu Air/ <i>Water Apple</i>	-	-	447	149
Jambu Biji/ <i>Guava</i>	-	-	1 067	110
Jeruk Siam/Keprok/ <i>Orange/Tangerine</i>	-	-	17 921	434
Mangga/ <i>Mango</i>	-	-	331	79
Manggis/ <i>Mangosteen</i>	-	-	331	79
Pepaya/ <i>Papaya</i>	-	-	185	87
Pisang/ <i>Banana</i>	-	-	104 232	22 584
Sirsak/ <i>Soursop</i>	-	-	186	104
Lemon/ <i>Lemon</i>	-	-	2 100	915
Sayuran/Vegetables:				
Jengkol/ <i>Jengkol</i>	-	-	112	19
Melinjo/ <i>Gnetum/Melinjo</i>	-	-	405	93
Petai/ <i>Twisted Cluster Bean</i>	-	-	1 060	121

Catatan/Note: ...

Sumber/Source: Badan Pusat Statistik, Statistik Pertanian Hortikultura SPH-BST/BPS-Statistics Indonesia, *Agricultural Statistic for Horticulture SPH-BST*

Bab Chapter 6



Pariwisata, Transportasi, dan Komunikasi *Tourism, Transportation, and communication*

<http://indungkab.bps.go.id>



PENJELASAN TEKNIS

1. wisatawan mancanegara sesuai dengan rekomendasi United Nation World Tourism Organization (UNWTO) adalah setiap orang yang melakukan perjalanan ke suatu negara di luar negara tempat tinggalnya, kurang dari satu tahun, didorong oleh suatu tujuan utama (bisnis, berlibur, atau tujuan pribadi lainnya), selain untuk bekerja dengan penduduk negara yang dikunjungi.
2. Wisatawan (tourist) adalah setiap pengunjung seperti definisi di atas yang tinggal paling sedikit 24 jam, akan tetapi tidak lebih dari 12 (dua belas) bulan di tempat yang dikunjungi dengan maksud kunjungan antara lain:
 - Personal: berlibur, rekreasi, mengunjungi teman atau keluarga, belajar atau pelatihan, kesehatan olah raga, keagamaan, belanja, transit, dan lain-lain.
 - Bisnis dan profesional: menghadiri pertemuan, konferensi atau kongres, pameran dagang, konser, pertunjukan, dan lain-lain.
3. Pelancong (Excursionist) adalah setiap pengunjung seperti definisi di atas yang tinggal kurang dari dua puluh empat jam di tempat yang dikunjam nonummy nibh

TECHNICAL NOTES

1. *in accordance with the recommendations of the United Nations World Tourism Organization (UNWTO) is every person who travels to a country outside his country of residence, less than one year, driven by a primary purpose (business, vacation, or other personal purpose), other than for work with residents of the country visited.*
2. *Tourist (tourist) is every visitor as defined above who stays at least 24 hours, but not more than 12 (twelve) months in the place visited with the intention of visiting include:*
 - *Personal: vacation, recreation, visiting friends or family, study or training, sports health, religious, shopping, transit and others.*
 - *Business and professionals: attend meetings, conferences or congresses, trade shows, concerts, shows and more.*
3. *Traveler (Excursionist) is every visitor as defined above who stays less than twenty-four hours at diam*

- (termasuk cruise passenger yaitu setiap pengunjung yang tiba di suatu negara dengan kapal atau kereta api, dimana mereka tidak menginap di akomodasi yang tersedia di negara tersebut
4. Usaha Akomodasi adalah suatu usaha yang menggunakan suatu bangunan atau sebagian bangunan yang disediakan secara khusus, dan setiap orang dapat menginap, makan, serta memperoleh pelayanan dan fasilitas lainnya dengan pembayaran.
 5. Hotel berbintang adalah usaha yang menggunakan suatu bangunan atau sebagian bangunan yang disediakan secara khusus, dan setiap orang dapat menginap, makan, serta memperoleh pelayanan dan fasilitas lainnya dengan pembayaran dan telah memenuhi persyaratan sebagai hotel berbintang.
 6. Hotel non bintang adalah usaha yang menggunakan suatu bangunan atau sebagian bangunan yang disediakan secara khusus, dimana setiap orang dapat menginap, makan, serta memperoleh pelayanan dan fasilitas lainnya dengan pembayaran dan belum memenuhi persyaratan sebagai hotel berbintang tetapi telah memenuhi kriteria sebagai hotel nonbintang.
- diam the place visited (including cruise passengers, ie every visitor who arrives in a country by boat or train, where they do not stay at the accommodation available at the country*
4. *An Accommodation Business is a business that uses a building or a part of a building that is specifically provided, and anyone can stay, eat, and get services and other facilities with payment.*
 5. *A five-star hotel is a business that uses a building or a part of a building that is specifically provided, and everyone can stay, eat, and obtain services and other facilities for payment and fulfill the requirements of a five-star hotel.*
 6. *Non-star hotel is a business that uses a building or a part of a building that is specifically provided, where everyone can stay, eat, and obtain services and other facilities with payment and do not meet the requirements as a star-rated hotel but have met the criteria as a non-star hotel.*

ULASAN

Letak Kecamatan Cimenyan yang berada di Bandung Utara Tempat wisata di Cimenyan dapat ditempuh sekitar 35 km dari pusat Pemerintahan Kabupaten Bandung dengan daerah pegunungan atau dataran tinggi memiliki suatu daya tarik tersendiri sebagai area rekreasi. Kultur alam yang berbukit-bukit dengan angin yang sejuk dan tempat wisata alamnya menjadikan sebagai salah satu daerah tujuan wisata. Beberapa lokasi wisata yang berada di Kecamatan Cimenyan.

Tempat Wisata yang ada di Cimenyan Sepeti Caringin Tilu, De Tuik Garden Cafe & Resot, Bukit Moko, Fores Hiil Resot Dago Pakar, InterContinental Bandung Dago Pakar, Puncak bintang, Cafe D'Pakar, Club Deruzzi Resort Dago Pakar, Tebing Keraton Satu tempat lagi adalah Batu Templek jurug Cisanggarung di Kampung Cisanggarung, Desa Cikadut, Kecamatan Cimenyan. Batu templek adalah hasil galian batu masyarakat setempat. Setelah digali lama, munculah air dari atas tebing serta Pesoa Ciburial


DESCRIPTION

Location of Cimenyan Subdistrict located in South Bandung Tourist attractions in Cimenyan can be taken approximately 12 km from the center of Bandung Regency Government with mountainous areas or highlands have a special attraction as a recreation area. Hilly natural culture with cool winds and natural attractions make it one of the tourist destinations. Several tourist locations are in the District Cimenyan.

Tourist Attractions in Cimenyan Sepeti Caringin Tilu, De Tuik Garden Cafe & Resot, Bukit Moko, Fores Hiil Resago Dago Pakar, InterContinental Bandung Dago Pakar, Puncak star, Cafe D'Pakar, Club Deruzzi Resort Dago Pakar, Tebing Keraton One more place is Batu Templek jurug Cisanggarung in Kampung Cisanggarung, Cikadut Village, Cimenyan District. Templek stone is the result of quarrying of local communities. After being dug for a long time, water emerged from the top of the cliff and the Ciburial Pesoa

Gambar 6.1
Figures

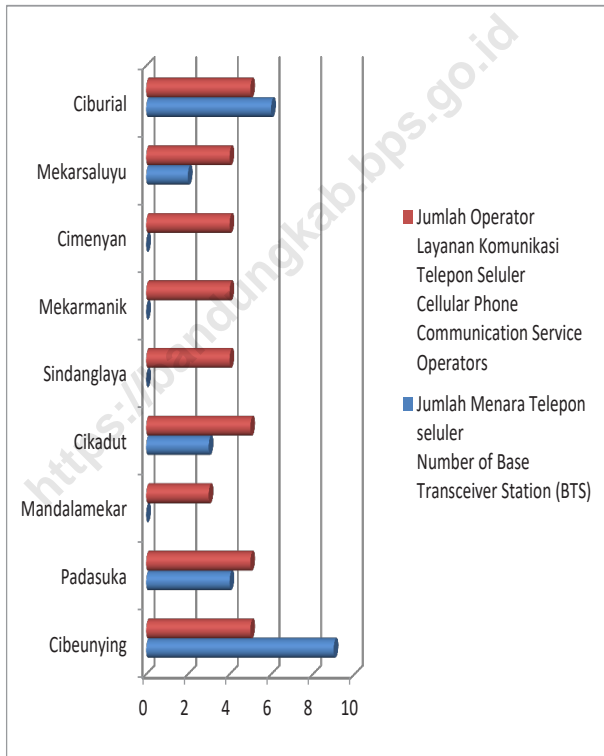
Jumlah Sarana Akomodasi Menurut Desa/Kelurahan dan Jenis Akomodasi di Kecamatan Cimenyan , 2021
Number of Accomodation Facilities by Villages/Kelurahan and Type of Accomodation in Cimenyan Subdistrict, 2021



Sumber/Source : BPS, Pendataan Potensi Desa (Podes)/BPS-Statistics Indonesia, Village Potential Data Collecting

Gambar 6.2
Figures

Jumlah Menara Telepon seluler dan Operator Layanan Komunikasi Telepon Seluler Menurut Desa/ Kelurahan di Kecamatan Cimenyan , 2021
Number of Base Transceiver Station (BTS) and Cellular Phone Communication Service Operators by Villages/ Kelurahan in Cimenyan Subdistrict, 2021



Sumber/Source : BPS, Pendataan Potensi Desa (Podes)/BPS-Statistics Indonesia, Village Potential Data Collecting

6.1 PARIWISATA TOURISM

Tabel 6.1.1 Jumlah Sarana Akomodasi Menurut Desa/Kelurahan dan Jenis Akomodasi di Kecamatan Cimenyan , 2021
Table *Number of Accomodation Facilities by Villages/Kelurahan and Type of Accomodation in Cimenyan Subdistrict, 2021*

Desa/Kelurahan <i>Village/Kelurahan</i>	Hotel <i>Hotel</i>	Penginapan <i>Inn</i>
(1)	(2)	(3)
Cibeunying	1	2
Padasuka	-	-
Mandalamekar	-	-
Cikadut	-	2
Sindanglaya	-	-
Mekarmanik	-	-
Cimenyan	-	-
Mekarsaluyu	1	-
Ciburial	7	2
Kec. Cimenyan <i>Cimenyan Subdistrict</i>	9	6

Catatan/Note: ...

Sumber/Source: BPS, Pendataan Potensi Desa (Podes)/BPS-Statistics Indonesia, Village Potential Data Collecting

6.2 TRANSPORTASI TRANSPORTATION

Tabel 6.2.1 Prasarana dan Sarana Transportasi Antar Desa/Kelurahan Menurut Desa/Kelurahan di Kecamatan Cimenyan , 2021
Table *Inter-Villages/Kelurahan Transportation Infrastructure and Facilities by Villages/Kelurahan in Cimenyan Subdistrict, 2021*

Desa/Kelurahan Village/Kelurahan	Jenis Prasarana Transportasi Type of Transportation Infrastructure	Keberadaan Angkutan Umum Availability of Public Transportation
(1)	(2)	(3)
Cibeunying	Darat	Ada, dengan trayek tetap
Padasuka	Darat	Ada, tanpa trayek tetap
Mandalamekar	Darat	Ada, tanpa trayek tetap
Cikadut	Darat	Ada, tanpa trayek tetap
Sindanglaya	Darat	Ada, tanpa trayek tetap
Mekarmanik	Darat	Ada, dengan trayek tetap
Cimenyan	Darat	Ada, tanpa trayek tetap
Mekarsaluyu	Darat	Ada, tanpa trayek tetap
Ciburial	Darat	Ada, dengan trayek tetap

Lanjutan Tabel/*Continued Table* 6.2.1

Desa/Kelurahan Village/Kelurahan	Jenis Permukaan Jalan Darat Terluas Type of The Widest Road Surface	Dapat Dilalui Kendaraan Bermotor Roda 4 atau Lebih Passable by Vehicle with 4 or more Wheels
(1)	(4)	(5)
Cibeunying	Aspal/Beton	Sepanjang Tahun
Padasuka	Aspal/Beton	Sepanjang Tahun
Mandalamekar	Aspal/Beton	Sepanjang Tahun
Cikadut	Aspal/Beton	Sepanjang Tahun
Sindanglaya	Aspal/Beton	Sepanjang Tahun
Mekarmanik	Aspal/Beton	Sepanjang Tahun
Cimencyan	Aspal/Beton	Sepanjang Tahun
Mekarsaluyu	Aspal/Beton	Sepanjang Tahun
Ciburial	Aspal/Beton	Sepanjang Tahun

Catatan/Note: ...

Sumber/Source: BPS, Pendataan Potensi Desa (Podes)/BPS-Statistics Indonesia, Village Potential Data Collecting

6.3 KOMUNIKASI COMMUNICATION

Tabel 6.3.1 Keberadaan Kantor Pos/Pos Pembantu/Rumah Pos, Pos Keliling, dan Perusahaan/Agen Jasa Ekspedisi Swasta Menurut Desa/Kelurahan di Kecamatan Cimenyan , 2021
Number of Post Office/Subsidiary of Post Office, Mobile Portal Service, Private Expedition Service Company by Villages/Kelurahan in Cimenyan Subdistrict, 2021

Desa/Kelurahan <i>Village/Kelurahan</i>	Kantor Pos/Pos Pembantu/Rumah Pos <i>Post Office/Subsidiary of Post Office</i>	Pos Keliling <i>Mobile Portal Service</i>	Perusahaan/Agen Jasa Ekspedisi Swasta <i>Private Expedition Service Company</i>
(1)	(2)	(3)	(4)
Cibeunying	Beroperasi	Tidak ada	Beroperasi
Padasuka	Tidak ada	Tidak ada	Beroperasi
Mandalamekar	Tidak ada	Tidak ada	Jarang Beroperasi
Cikadut	Tidak ada	Tidak ada	Beroperasi
Sindanglaya	Jarang Beroperasi	Tidak ada	Jarang Beroperasi
Mekarmanik	Tidak ada	Tidak ada	Tidak ada
Cimenyan	Tidak ada	Tidak ada	Jarang Beroperasi
Mekarsaluyu	Tidak ada	Tidak ada	Jarang Beroperasi
Ciburial	Tidak ada	Tidak ada	Jarang Beroperasi

Catatan/Note: ...

Sumber/Source: BPS, Pendataan Potensi Desa (Podes)/BPS-Statistics Indonesia, Village Potential Data Collecting

Tabel 6.3.2
Table

Jumlah Menara Telepon seluler dan Operator Layanan Komunikasi Telepon Seluler Menurut Desa/Kelurahan di Kecamatan Cimenyan , 2021
Number of Base Transceiver Station (BTS) and Cellular Phone Communication Service Operators by Villages/ Kelurahan in Cimenyan Subdistrict, 2021

Desa/Kelurahan Village/Kelurahan	Jumlah Menara Telepon seluler Number of Base Transceiver Station (BTS)	Jumlah Operator Layanan Komunikasi Telepon Seluler Cellular Phone Communication Service Operators
(1)	(2)	(3)
Cibeunying	9	5
Padasuka	4	5
Mandalamekar	-	3
Cikadut	3	5
Sindanglaya	-	4
Mekarmanik	-	4
Cimenyan	-	4
Mekarsaluyu	2	4
Ciburial	6	5
Kec. Cimenyan Cimenyan Subdistrict	24	39

Catatan/Note: ...

Sumber/Source: BPS, Pendataan Potensi Desa (Podes)/BPS-Statistics Indonesia, Village Potential Data Collecting

Tabel 6.3.3
Table

Kekuatan Sinyal Telepon Seluler dan Jenis Sinyal Internet Telepon Seluler Menurut Desa/Kelurahan di Kecamatan Cimenyan , 2021
The Strenght of Cellular Phone Signal by Villages/Kelurahan in Cimenyan Subdistrict, 2021

Desa/Kelurahan <i>Village/Kelurahan</i>	Kekuatan Sinyal Telepon Seluler <i>The Strenght of Cellular Phone Signal</i>	Jenis Sinyal Internet Telepon Seluler <i>Type of Cellular Phone Signal</i>
(1)	(2)	(3)
Cibeunying	Sinyal Kuat	4G/LTE
Padasuka	Sinyal Kuat	4G/LTE
Mandalamekar	Sinyal Kuat	4G/LTE
Cikadut	Sinyal Kuat	4G/LTE
Sindanglaya	Sinyal Kuat	4G/LTE
Mekarmanik	Sinyal Lemah	3G/H/H+/EVDO
Cimenyan	Sinyal Kuat	4G/LTE
Mekarsaluyu	Sinyal Kuat	4G/LTE
Ciburial	Sinyal Kuat	4G/LTE

Catatan/Note: ...

Sumber/Source: BPS, Pendataan Potensi Desa (Podes)/BPS-Statistics Indonesia, Village Potential Data Collecting

Bab Chapter 7



Perbankan, Koperasi, dan Perdagangan *Banking, Cooperative, and Trade*



PENJELASAN TEKNIS

1. Statistik keuangan negara terdiri dari : Statistik keuangan pemerintah pusat Statistik keuangan pemerintah daerah tingkat I.Statistik keuangan pemerintah daerah tingkat II.
2. Statistik keuangan pemerintah desa. Pemerintah pusat mencakup seluruh departemen diinstitusi pusat lainnya yang kegiatannya dibiayai apbn.
3. Pemerintah daerah tingkat i, tingkat ii, dan pemerintah desa secara terpisah dibiayai oleh apbd masing-masing wilayah.
4. Pendapatan domestik terdiri dari pendapatan sektor minyak dan gas (migas)dan sektor non-migas
5. Penerimaan dari pajak terdiri atas pajak pendapatan, pajak perusahaan, pajak ditahan, dan pajak deviden, bunga dan royalti. Sejak semester pertama 1984/1985, pajak ini telah diagregasikan kedalam penerimaan dari pajak.
6. Sejak semester pertama 1984/1985, istilah pajak perusahaan atas minyak telah diganti sebagai penerimaan migas.
7. Sejak semester pertama 1984/1985, penerimaan lain dari pajak langsung telah digabung dengan penerimaan lain dari pajak tidak langsung.
8. Sejak semester pertama 1985/1986, pajak penjualan dan pajak penjualan atas impor telah dimasukkan ke dalam pajak nilai tambah.
9. Sejak semester pertama 1986/1987, pajak tanah telah

TECHNICAL NOTES

1. *tate financial statistics consist of: Central government financial statisticsFirst-level local government financial statisticsFinancial Statistics of the Second Level Local Government.*
2. *Village government financial statistics. The central government includes all other central institution departments whose activities are funded by the APBN.*
3. *Level I, Level II, and village governments are separately funded by the APBD in each region.*
4. *Domestic revenues consist of revenues from the oil and gas sector and the non-oil sector*
5. *Taxes consist of income tax, corporate tax, withholding tax and dividend, interest and royalty taxes. Since the first semester of 1984/1985, this tax has been aggregated into tax revenue.*
6. *Since the first semester of 1984/1985, the term corporate tax on oil has been replaced as oil and gas revenue.*
7. *Since the first semester of 1984/1985, other revenues from direct taxes have been combined with other revenues from indirect taxes.*
8. *Since the first semester of 1985/1986, sales tax and sales tax on imports have been included in the value added tax.*
9. *Since the first semester of 1986/1987, land taxes have been changed to land and building taxes*

diubah menjadi pajak bumi dan bangunan (pbb).

10. Data keuangan yang lebih rinci dapat ditemukan di publikasi-publikasi statistik tahunan.

11. Penawaran uang.

(un).

10. *More detailed financial data can be found in annual statistical publications.*

11. *Money supply.*

<https://bandungkab.bps.go.id>

ULASAN

Lembaga keuangan diharapkan mampu memberikan distribusi keadilan bagi masyarakat. Peningkatan peran lembaga keuangan bank dan lembaga bukan bank dalam memberikan distribusi salah satunya Menghimpun dana masyarakat, menyalurkan dana masyarakat, pengalihan aset likuiditas, alokasi pendapatan transaksi.

Maka Lembaga keuangan memiliki peran strategis sebagai sumber pendanaan kegiatan ekonomi, media transmisi kebijakan moneter dan kebijakan fiskal, hingga stabilitas sistem keuangan. dapat mengakselerasi pertumbuhan ekonomi. Berbagai terobosan dalam mendukung pertumbuhan ekonomi juga semakin mendesak untuk mendukung pembangunan infrastruktur yang menjadi prasyarat pertumbuhan ekonomi berkelanjutan.

Jumlah Keuangan lembaga keuangan bank dan lembaga bukan bank yang ada dikecamatan Cimenyan cukup baik. Pada Tahun 2021 Jumlah Bank ada 1 unit dan lembaga keuangan bukan bank ada 4 unit .

DESCRIPTION

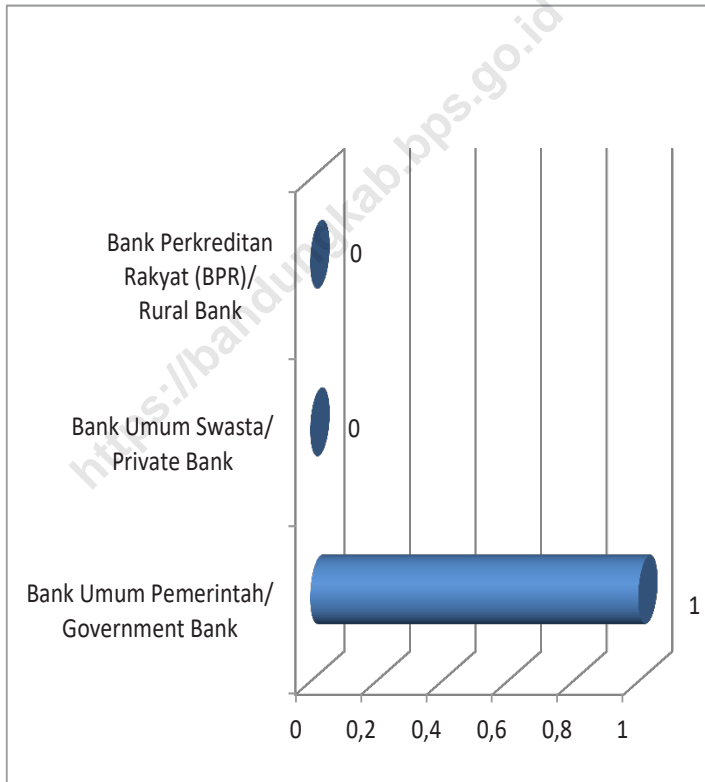
Financial institutions are expected to be able to provide justice distribution to the public. Increasing the role of bank and non-bank financial institutions in providing distribution, one of which is collecting public funds, channeling public funds, transferring liquidity assets, allocating transaction revenues.

So financial institutions have a strategic role as a source of funding for economic activity, the media for transmitting monetary policy and fiscal policy, to financial system stability. can accelerate economic growth. Breakthroughs in supporting economic growth are also increasingly pressing to support infrastructure development that is a prerequisite for sustainable economic growth.

The number of financial bank and non-bank financial institutions in Cimenyan sub-district is quite good. In 2021 there are 1 units of banks and there are 4 non-bank financial institutions.

Gambar 7.1
Figures

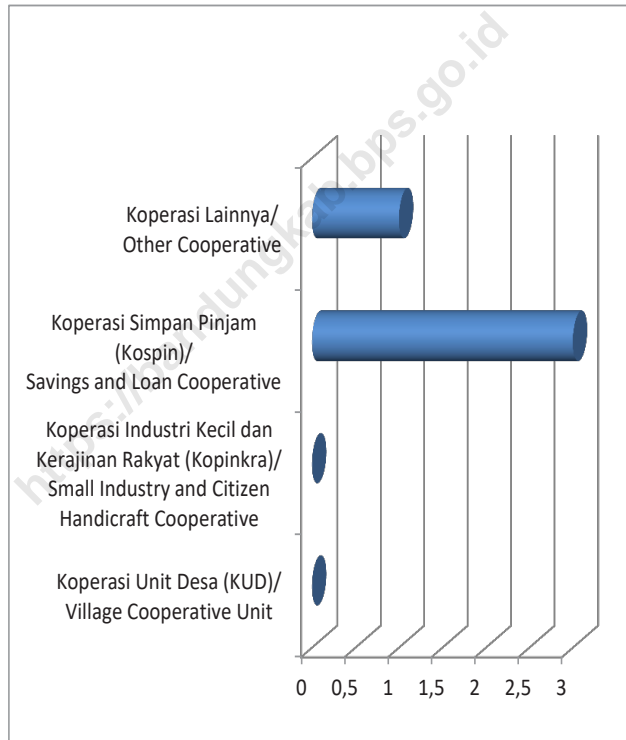
Banyaknya Sarana Lembaga Keuangan Bank Menurut Desa/Kelurahan dan Jenis Bank di Kecamatan Cimenyan , 2021
Number of Bank by Villages/Kelurahan and Type of Bank in Cimenyan Subdistrict, 2021



Sumber/Source : BPS, Pendataan Potensi Desa (Podes)/BPS-Statistics Indonesia, Village Potential Data Collecting

Gambar 7.2
Figures

**Banyaknya Koperasi Aktif Menurut Menurut Desa/
Kelurahan dan Jenis Koperasi di Kecamatan Cimenyan ,
2021**
*Number of Cooperative by Villages/Kelurahan and Type
of Cooperative in Cimenyan Subdistrict, 2021*



Sumber/Source : BPS, Pendataan Potensi Desa (Podes)/BPS-Statistics Indonesia, Village Potential Data Collecting

Tabel 7.1
Table

Banyaknya Sarana Lembaga Keuangan Bank Menurut Desa/Kelurahan dan Jenis Bank di Kecamatan Cimenyan , 2021
Number of Bank by Villages/Kelurahan and Type of Bank in Cimenyan Subdistrict,2021

Desa/Kelurahan Village/Kelurahan	Bank Umum Pemerintah Government Bank	Bank Umum Swasta Private Bank	Bank Perkreditan Rakyat (BPR) Rural Bank
(1)	(2)	(3)	(4)
Cibeunying	-	-	-
Padasuka	-	-	-
Mandalamekar	-	-	-
Cikadut	-	-	-
Sindanglaya	-	-	-
Mekarmanik	-	-	-
Cimenyan	-	-	-
Mekarsaluyu	-	-	-
Ciburial	1	-	-
Kec. Cimenyan Cimenyan Subdistrict	1	-	-

Catatan/Note: ..

Sumber/Source: BPS, Pendataan Potensi Desa (Podes)/BPS-Statistics Indonesia, Village Potential Data Collecting

Tabel 7.2
Table

**Banyaknya Koperasi Aktif Menurut Menurut Desa/
Kelurahan dan Jenis Koperasi di Kecamatan Cimenyan ,
2021**
*Number of Cooperative by Villages/Kelurahan and Type of
Cooperative in Cimenyan Subdistrict, 2021*

Desa/Kelurahan <i>Village/Kelurahan</i>	Koperasi Unit Desa (KUD) <i>Village Cooperative Unit</i>	Koperasi Industri Kecil dan Kerajinan Rakyat (Kopinkra) <i>Small Industry and Citizen Handicraft Cooperative</i>
(1)	(2)	(3)
Cibeunying	-	-
Padasuka	-	-
Mandalamekar	-	-
Cikadut	-	-
Sindanglaya	-	-
Mekarmanik	-	-
Cimenyan	-	-
Mekarsaluyu	-	-
Ciburial	-	-
Kec. Cimenyan <i>Cimenyan Subdistrict</i>	-	-

Lanjutan Tabel/*Continued Table 7.2*

Desa/Kelurahan Village/Kelurahan	Koperasi Simpan Pinjam (Kospin) Savings and Loan Cooperative	Koperasi Lainnya Other Cooperative
(1)	(4)	(5)
Cibeunying	3	-
Padasuka	-	-
Mandalamekar	-	-
Cikadut	-	-
Sindanglaya	-	-
Mekarmanik	-	-
Cimemyan	-	-
Mekarsaluyu	-	-
Ciburial	-	1
Kec. Cimemyan Cimemyan Subdistrict	3	1

Catatan/Note: ...

Sumber/Source: BPS, Pendataan Potensi Desa (Podes)/BPS-Statistics Indonesia, Village Potential Data Collecting

Tabel 7.3
Table

Banyaknya Sarana Perdagangan Menurut Desa/Kelurahan dan Jenis Sarana Perdagangan di Kecamatan Cimenyan , 2021

Number of Trade Facilities by Villages/Kelurahan and Type of Trade Facilities in Cimenyan Subdistrict, 2021

Desa/Kelurahan Village/Kelurahan	Kelompok Pertokoan Shopping Complexs	Pasar dengan Bangunan Permanen Markets in Permanent Building	Pasar dengan Bangunan Semi Permanen Market in Semi Permanent Building
(1)	(2)	(3)	(4)
Cibeunying	-	-	-
Padasuka	-	-	-
Mandalamekar	-	-	-
Cikadut	-	-	-
Sindanglaya	-	-	-
Mekarmanik	-	-	-
Cimenyan	-	-	-
Mekarsaluyu	-	-	-
Ciburial	-	-	-
Kec. Cimenyan Cimenyan Subdistrict	-	-	-

Lanjutan Tabel/*Continued Table 7.3*

Desa/Kelurahan Village/Kelurahan	Pasar tanpa Bangunan Market without Permanent Building	Mini Market/ Swalayan/ Supermarket Mini Market/Swalayan/ Supermarket	Restoran/ Rumah Makan Restaurant/ Food Stall
(1)	(5)	(6)	(7)
Cibeunying	-	2	7
Padasuka	-	3	1
Mandalamekar	-	-	2
Cikadut	-	-	2
Sindanglaya	-	-	-
Mekarmanik	-	-	-
Cimencyan	-	1	13
Mekarsaluyu	-	1	5
Ciburial	-	-	18
Kec. Cimencyan Cimencyan Subdistrict	-	7	48

Catatan/Note: ..

Sumber/Source: BPS, Pendataan Potensi Desa (Podes)/BPS-Statistics Indonesia, Village Potential Data Collecting

ST 2023

SENSUS PERTANIAN
CENSUS OF AGRICULTURE

BerAKHLAK

Berorientasi Pelayanan Akuntabel Kompeten
Harmonis Loyal Adaptif Kolaboratif

DATA

MENCERDASKAN BANGSA

— *Enlighten The Nation* —



**BADAN PUSAT STATISTIK
KABUPATEN BANDUNG**
BPS-STATISTICS OF BANDUNG REGENCY

Jl. Raya Soreang Km. 17 (Komplek Pemda Kabupaten Bandung) 40911
Telp. : (022) 6885905 ; Fax. : (022) 6880882
Homepage : <http://bandungkab.bps.go.id>, E-mail : bps3204@bps.go.id