


# KECAMATAN TANJUNG AGUNG PALIK DALAM ANGKA

## TANJUNG AGUNG PALIK DISTRICT IN FIGURES

# 2024

Volume 6, 2024





# **KECAMATAN TANJUNG AGUNG PALIK DALAM ANGKA**

***TANJUNG AGUNG PALIK DISTRICT  
IN FIGURES***

# **2024**

Volume 6, 2024

<https://bengkuluutarakab.bps.go.id>



**KECAMATAN Tanjung Agung Palik DALAM ANGKA**  
**Tanjung Agung Palik District in Figures**  
**2024**

Volume 6, 2024

Katalog /*Catalogue*: 1102001.1703054

ISSN: 3030-8178

Nomor Publikasi/*Publication Number*: 17030.24025

Ukuran Buku/*Book Size*: 14,8 cm x 21 cm

Jumlah Halaman/*Number of Pages* : xxvi+99 hal/*pages*

Penyusun Naskah/*Manuscript Drafter*:

BPS Kabupaten Bengkulu Utara

*BPS-Statistics Bengkulu Utara Regency*

Penyunting/*Editor*:

BPS Kabupaten Bengkulu Utara

*BPS-Statistics Bengkulu Utara Regency*

Pembuat Kover/*Cover Designer*:

BPS Kabupaten Bengkulu Utara

*BPS-Statistics Bengkulu Utara Regency*

Penerbit/*Publisher*

©BPS Kabupaten Bengkulu Utara/*BPS-Statistics Bengkulu Utara Regency*

Dilarang mereproduksi dan/atau menggandakan sebagian atau seluruh isi buku ini untuk tujuan komersial tanpa izin tertulis dari Badan Pusat Statistik Kabupaten Bengkulu Utara.

*It is prohibited to reproduce and/or duplicate part or all of this book for commercial purpose without permission from BPS-Statistics Bengkulu Utara Regency.*

**TIM PENYUSUN/COMPILERS**  
**KECAMATAN Tanjung Agung Palik DALAM ANGKA**  
***Tanjung Agung Palik District in Figures***  
**2024**

Volume 6, 2024

**Pengarah/Director**

lin Inayati

**Penanggung Jawab/Persons in Charge**

Furkan

**Penyunting/Editors**

Rahmah Zahidah

**Pengolah Data dan Penulis Naskah/Data Processor and Writers**

Meity Indriany

**Penata Letak/Layout Designers**

Meity Indriany

**Penerjemah/Translators**

Meity Indriany



## **KONTRIBUTOR DATA/DATA CONTRIBUTORS**

1. Kementerian Agama/*Ministry of Religious Affair*
2. Kementerian Pendidikan dan Kebudayaan/*Ministry of Education and Culture*
3. Badan Meteorologi Klimatologi dan Geofisika/*Meteorological, Climatology, and Geophysical Agency*
4. Badan Pusat Statistik/*BPS-Statistics Indonesia*
5. Kecamatan Tanjung Agung Palik
6. Desa-Desa di kecamatan Tanjung Agung Palik

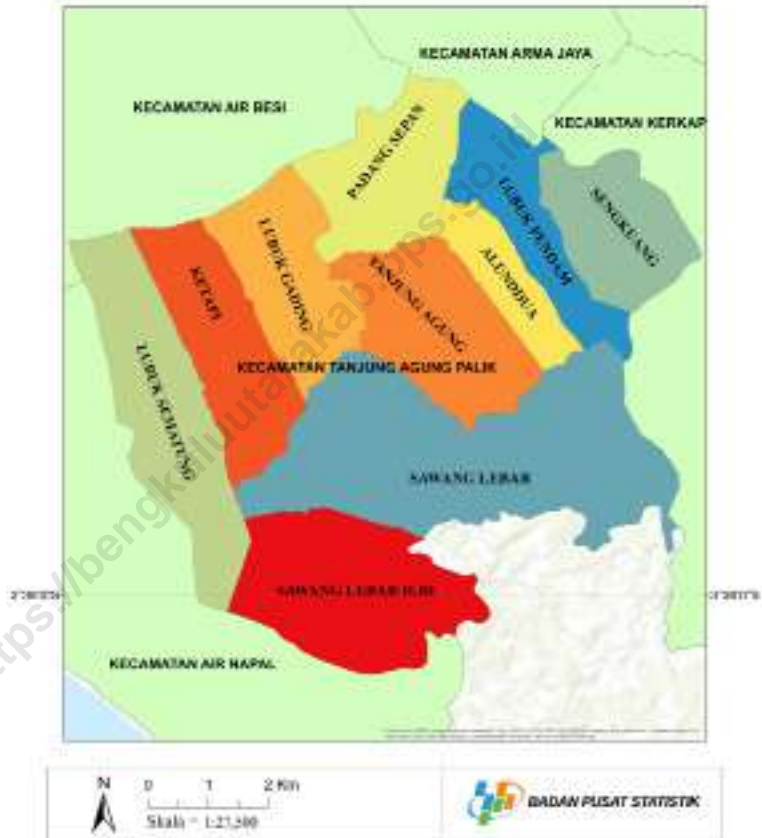
<https://bengkuluutarakab.bps.go.id>





**PETA WILAYAH KECAMATAN Tanjung Agung Palik**  
**MAP OF Tanjung Agung Palik DISTRICT**

Sketsa Peta Kecamatan Tanjung Agung Palik





**KEPALA BPS KABUPATEN BENGKULU UTARA**  
**HEAD OF BPS-STATISTICS BENGKULU UTARA REGENCY**



**IIN INAYATI**



## KATA PENGANTAR

Publikasi “KECAMATAN TANJUNG AGUNG PALIK DALAM ANGKA 2024” ini merupakan lanjutan dari publikasi-publikasi sebelumnya dan merupakan upaya dalam mengembangkan perstatistikan daerah untuk menyediakan data yang terpadu bagi berbagai keperluan daerah.

Dalam publikasi ini disajikan tabel-tabel, grafik serta uraian-uraian singkat mengenai berbagai bidang. Hal ini dimaksudkan, agar pemakai data akan cepat mendapat gambaran mengenai Kecamatan Tanjung Agung Palik dewasa ini, kemajuan pembangunan yang dicapai, potensi daerah bagi penanaman modal baik domestik maupun luar negeri.

Data statistik yang disajikan dalam publikasi ini merupakan data resmi dari berbagai sumber instansi pemerintah dan swasta. Penyajian datanya diusahakan dalam bentuk tabel statistik yang dapat dengan mudah menunjukkan konsistensinya dan keterpaduannya. Berhasil dengan baik publikasi ini adalah berkat kerjasama yang baik dari Kecamatan Tanjung Agung Palik dan bantuan segenap dinas/instansi serta badan-badan swasta dalam memberikan data yang diperlukan.

Berhubungan dengan itu kami menyampaikan terima kasih kepada Kecamatan Tanjung Agung Palik atas kerjasamanya dan terima kasih pula kepada semua pihak yang membantu dalam penyiapan publikasi ini.

Terima Kasih.

Arga Makmur, September 2024  
Kepala BPS  
Kabupaten Bengkulu Utara



IIN INAYATI

## **PREFACE**

*Tanjung Agung Palik District in Figures 2024, is a part of our efforts to develop regional statistics to provide integrated data for regional development planning purpose.*

*This publication is presented in tables, graphs and brief descriptions so that the data user can get the pictures of Tanjung Agung Palik, progress of development, and the potential of regional investment for both domestic and oversea quickly.*

*The data in this publication are presented by various government and private agencies in the form of easier statistical tables. Therefore, the success of this publication thanks to the cooperation of all government and private agencies which provide the required data.*

*We appreciate all the effort and cooperation of regional government agency which has helped and for all those who assist in the preparation for the success this publication.*

*Thank you,*

*Arga Makmur, September 2024  
Head of BPS-Statistics Bengkulu Utara Regency*



**IIN INAYATI**

**DAFTAR ISI/CONTENTS****KECAMATAN Tanjung Agung Palik DALAM ANGKA  
Tanjung Agung Palik District in Figures  
2024**

Volume 6, 2024

	Halaman <i>Page</i>
Kata Pengantar/ <i>Preface</i> .....	xi
Daftar Isi/ <i>Contents</i> .....	xiii
Daftar Tabel/ <i>List of Tables</i> .....	xv
Daftar Gambar/ <i>List of Figures</i> .....	xxi
Penjelasan Umum/ <i>Explanatory Notes</i> .....	xxiii
Daftar Singkatan/ <i>List of Abbreviation</i> .....	xxv
1. Geografi dan Iklim/ <i>Geography and Climate</i> .....	1
2. Pemerintahan/ <i>Government</i> .....	11
3. Penduduk/ <i>Population</i> .....	21
4. Sosial dan Kesejahteraan Rakyat/ <i>Social and Welfare</i> .....	31
5. Pertanian/ <i>Agriculture</i> .....	59
6. Pariwisata, Transportasi, dan Komunikasi/ <i>Tourism, Transportation, and Communication</i> .....	73
7. Perbankan, Koperasi, dan Perdagangan/ <i>Banking, Cooperative, and Trade</i> .....	87
Daftar Pustaka/ <i>Bibliography</i> .....	99





## DAFTAR TABEL/LIST OF TABLES

Tabel Table		Halaman Page
<b>1.</b>	<b>GEOGRAFI/GEOGRAPHY</b>	
1.1	Luas Daerah Menurut Desa/Kelurahan di Kecamatan Tanjung Agung Palik, 2023 <i>Total Area by Villages/Kelurahan in Tanjung Agung Palik District, 2023</i> .....	8
1.2	Jarak ke Ibukota Kecamatan dan Ibukota Kabupaten/Kota Menurut Desa/Kelurahan di Kecamatan Tanjung Agung Palik (km), 2023 <i>Distance to the District Capital and Regency/Municipal Capital by Villages/Kelurahan in Tanjung Agung Palik District (km), 2023</i> .....	9
<b>2.</b>	<b>PEMERINTAHAN/GOVERNMENT</b>	
<b>2.1</b>	<b>WILAYAH ADMINISTRATIF ADMINISTRATIVE AREA</b>	
2.1.1	Jumlah Rukun Tetangga (RT) dan Dusun Menurut Desa/ Kelurahan di Kecamatan Tanjung Agung Palik, 2023 <i>Number of Rukun Tetangga and Dusun by Villages<sup>1</sup>/Kelurahan in Tanjung Agung Palik District, 2023</i> .....	18
<b>2.2</b>	<b>SUMBER DAYA MANUSIA HUMAN RESOURCES</b>	
2.2.1	Jumlah Pegawai Negeri Sipil Menurut Pemerintah Daerah dan Jenis Kelamin di Kecamatan Tanjung Agung Palik, 2023 <i>Number of Civil Servants by Local Government and Sex in Tanjung Agung Palik District, 2023</i> .....	19
2.2.2	Jumlah Pegawai Negeri Sipil Pemerintah Daerah Kecamatan Tanjung Agung Palik Menurut Tingkat Pendidikan dan Jenis Kelamin, 2023 <i>Number of Civil Servants of Tanjung Agung Palik District Government by Educational Level and Sex, 2023</i> .....	20

### 3. PENDUDUK/POPULATION

3.1	Penduduk, Distribusi Persentase Penduduk, Kepadatan Penduduk, Rasio Jenis Kelamin Penduduk Menurut Desa/ Kelurahan di Kecamatan Tanjung Agung Palik, 2023 <i>Population, Percentage Distribution of Population, Population Density, and Population Sex Ratio by Villages/Kelurahan in Tanjung Agung Palik District, 2023</i> .....	28
3.2	Jumlah Penduduk Menurut Kelompok Umur dan Jenis Kelamin di Kecamatan Tanjung Agung Palik, 2023 <i>Population by Age Groups and Sex in Tanjung Agung Palik District, 2023</i> .....	30

### 4. SOSIAL DAN KESEJAHTERAAN RAKYAT/SOCIAL AND WELFARE

#### 4.1 PENDIDIKAN EDUCATION

4.1.1	Jumlah Sekolah Menurut Tingkat Pendidikan di Kecamatan Tanjung Agung Palik, 2023/2024 <i>Number of Schools by Educational Level in Tanjung Agung Palik District, 2023/2024</i> .....	38
4.1.2	Jumlah Guru Menurut Tingkat Pendidikan di Kecamatan Tanjung Agung Palik, 2023/2024 <i>Number of Teachers by Educational Level in Tanjung Agung Palik District, 2023/2024</i> .....	39
4.1.3	Jumlah Murid Menurut Tingkat Pendidikan di Kecamatan Tanjung Agung Palik, 2023/2024 <i>Number of Pupils by Educational Level in Tanjung Agung Palik District, 2023/2024</i> .....	40

#### 4.2 KESEHATAN HEALTH

4.2.1	Banyaknya Desa <sup>1</sup> /Kelurahan yang Memiliki Sarana Kesehatan Menurut Jenis Sarana Kesehatan di Kecamatan Tanjung Agung Palik, 2021–2023 <i>Number of Villages<sup>1</sup>/Kelurahan Health Facilities by Type of Health Facilities in Tanjung Agung Palik District, 2021–2023</i> .....	41
-------	---	----

Tabel Table	Halaman Page	
4.2.2	<p>Banyaknya Warga Penderita Kekurangan Gizi Menurut Desa/ Kelurahan di Kecamatan Tanjung Agung Palik, 2023 <i>Number of People with Malnutrition by Villages/Kelurahan in Tanjung Agung Palik District, 2023</i>.....</p>	42
<b>4.3 PERUMAHAN DAN LINGKUNGAN HOUSING AND ENVIRONMENT</b>		
4.3.1	<p>Banyaknya Desa<sup>1</sup>/Kelurahan Menurut Sumber Air Minum Sebagian Besar Keluarga di Kecamatan Tanjung Agung Palik, 2023 <i>Number of Villages<sup>1</sup>/Kelurahan by Drinking Water Source of Majority Family in Tanjung Agung Palik District, 2023</i>.....</p>	43
4.3.2	<p>Banyaknya Keluarga Menurut Desa/Kelurahan dan Jenis Pengguna Listrik di Kecamatan Tanjung Agung Palik, 2023 <i>Number of Family by Villages/Kelurahan and Type of Electricity Consumer in Tanjung Agung Palik District, 2023</i>.....</p>	44
4.3.3	<p>Banyaknya Desa<sup>1</sup>/Kelurahan Menurut Sumber Penerangan Jalan Utama Desa/Kelurahan di Kecamatan Tanjung Agung Palik, 2023 <i>Number of Villages<sup>1</sup>/Kelurahan by Source of Villages/Kelurahan's Main Street Illumination in Tanjung Agung Palik District, 2023</i>.....</p>	45
4.3.4	<p>Banyaknya Desa<sup>1</sup>/Kelurahan Menurut Penggunaan Fasilitas Tempat Buang Air Besar Sebagian Besar Keluarga di Kecamatan Tanjung Agung Palik, 2023 <i>Number of Villages<sup>1</sup>/Kelurahan by Toilet Facility Used by Majority Family in Tanjung Agung Palik District, 2023</i>.....</p>	46
4.3.5	<p>Banyaknya Desa/Kelurahan Menurut Jenis Bahan Bakar untuk Memasak yang Digunakan Sebagian Besar Keluarga di Kecamatan Tanjung Agung Palik, 2023 <i>Number of Villages/Kelurahan by Type of Cooking Fuel Used by Majority Family in Tanjung Agung Palik District, 2023</i>.....</p>	47
<b>4.4 AGAMA DAN SOSIAL LAINNYA RELIGION AND OTHER SOCIAL AFFAIRS</b>		
4.4.1	<p>Jumlah Tempat Peribadatan Menurut Desa/Kelurahan di Kecamatan Tanjung Agung Palik, 2023 <i>Number of Worship Places by Villages/Kelurahan in Tanjung Agung Palik District, 2023</i>.....</p>	48
4.4.2	<p>Banyaknya Kejadian Bencana Alam Menurut Desa/Kelurahan dan Jenis Bencana Alam di Kecamatan Tanjung Agung Palik, 2023</p>	

Tabel Table	Halaman Page
	49
4.4.3	52
4.4.4	55
4.4.5	57
<b>5.</b>	
<b>PERTANIAN/AGRICULTURE</b>	
5.1	66
5.2	67
5.3	68

Tabel Table	Halaman Page	
5.4	Produksi Tanaman Biofarmaka Menurut Jenis Tanaman di Kecamatan Tanjung Agung Palik (kg), 2020–2023 <i>Production of Medicinal Plants by Kind of Plant in Tanjung Agung Palik District (kg), 2020–2023</i> .....	69
5.5	Luas Panen Tanaman Hias Menurut Jenis Tanaman di Kecamatan Tanjung Agung Palik (m <sup>2</sup> ), 2020–2023 <i>Harvested Area of Ornamental Plants by Kind of Plant in Tanjung Agung Palik District (m<sup>2</sup>), 2020–2023</i> .....	70
5.6	Produksi Tanaman Hias Menurut Jenis Tanaman di Kecamatan Tanjung Agung Palik (tangkai), 2020–2023 <i>Production of Ornamental Plants by Kind of Plant n Tanjung Agung Palik District (stalks), 2020–2023</i> .....	71
5.7	Produksi Buah–Buahan dan Sayuran Tahunan Menurut Jenis Tanaman di Kecamatan Tanjung Agung Palik (kuintal), 2020–2023 <i>Production of Annual Fruits and Vegetables by Kind of Plant in Tanjung Agung Palik District (quintal), 2020–2023</i> .....	72
<b>6.</b>	<b>PARIWISATA, TRANSPORTASI, DAN KOMUNIKASI/TOURISM, TRANSPORTATION, AND COMMUNICATION</b>	
<b>6.1</b>	<b>PARIWISATA TOURISM</b>	
6.1.1	Jumlah Sarana Akomodasi Menurut Desa/Kelurahan dan Jenis Akomodasi di Kecamatan Tanjung Agung Palik, 2023 <i>Number of Accomodation Facilities by Villages/Kelurahan and Type of Accomodation in Tanjung Agung Palik District, 2023</i> .....	80
<b>6.2</b>	<b>TRANSPORTASI TRANSPORTATION</b>	
6.2.1	Prasarana dan Sarana Transportasi Antardesa/Kelurahan Menurut Desa/Kelurahan di Kecamatan Tanjung Agung Palik, 2023 <i>Inter-Villages/Kelurahan Transportation Infrastructure and Facilities by Villages/Kelurahan in Tanjung Agung Palik District, 2023</i> .....	81
<b>6.3</b>	<b>KOMUNIKASI COMMUNICATION</b>	

Tabel Table	Halaman Page	
6.2.2	Keberadaan Kantor Pos/Pos Pembantu/Rumah Pos, Pos Keliling, dan Perusahaan/Agen Jasa Ekspedisi Swasta Menurut Desa/Kelurahan di Kecamatan Tanjung Agung Palik, 2023 <i>Number of Post Office/Subsidiary of Post Office, Mobile Portal Service, Private Expedition Service Company by Villages/Kelurahan in Tanjung Agung Palik District, 2023</i> .....	83
6.3.1	Jumlah Menara Telepon seluler dan Operator Layanan Komunikasi Telepon Seluler Menurut Desa/Kelurahan di Kecamatan Tanjung Agung Palik, 2023 <i>Number of Base Transceiver Station (BTS) and Cellular Phone Communication Service Operators by Villages/Kelurahan in Tanjung Agung Palik District, 2023</i> .....	84
6.3.2	Kekuatan Sinyal Telepon Seluler dan Jenis Sinyal Internet Telepon Seluler Menurut Desa/Kelurahan di Kecamatan Tanjung Agung Palik, 2023 <i>The Strenght of Celular Phone Signal by Villages/Kelurahan in Tanjung Agung Palik District, 2023</i> .....	85
<b>7. PERBANKAN, KOPERASI, DAN PERDAGANGAN/BANKING, COOPERATIVE, AND TRADE</b>		
7.1	Banyaknya Sarana Lembaga Keuangan Bank Menurut Desa/Kelurahan dan Jenis Bank di Kecamatan Tanjung Agung palik, 2023 <i>Number of Bank by Villages/Kelurahan and Type of Bank in Tanjung Agung palik District, 2023</i> .....	94
7.2	Banyaknya Koperasi Aktif Menurut Menurut Desa/Kelurahan dan Jenis Koperasi di Kecamatan Tanjung Agung palik, 2023 <i>Number of Cooperative by Villages/Kelurahan and Type of Cooperative in Tanjung Agung palik District, 2023</i> .....	95
7.3	Banyaknya Sarana Perdagangan Menurut Desa/ Kelurahan dan Jenis Sarana Perdagangan di Kecamatan Tanjung Agung palik, 2023 <i>Number of Trade Facilities by Villages/Kelurahan and Type of Trade Facilities in Tanjung Agung palik District, 2023</i> .....	97

## DAFTAR GAMBAR/LIST OF FIGURES

Gambar Figure		Halaman Page
1.1	Jarak ke Ibukota Kn Menurut Desa/Kelurahan di Kecamatan Tanjung Agung Palik (km), 2023 <i>Distance to the Regency Capital by Village/Kelurahan in Tanjung                      Agung Palik District (km), 2023.....</i>	6
1.2	Jarak ke Ibukota Kecamatan Menurut Desa/Kelurahan di Kecamatan Tanjung Agung Palik (km), 2023 <i>Distance to the District Capital by Village/Kelurahan in Tanjung                      Agung Palik District (km), 2023.....</i>	7
2.1	Jumlah Dusun Menurut Desa/Kelurahan di Kecamatan Tanjung Agung Palik (km), 2023 <i>Number of Dusun by Village/Kelurahan in Tanjung Agung Palik                      District, 2023.....</i>	15
2.2	Jumlah Pegawai Negeri Sipil Pemerintah Daerah Kecamatan Tanjung Agung Palik Menurut Tingkat Pendidikan dan Jenis Kelamin, 2023 <i>Number of Civil Servants of Tanjung Agung Palik District                      Government by Educational Level and Sex, 2023 .....</i>	16
3.1	Jumlah Pegawai Negeri Sipil Pemerintah Daerah Kecamatan Tanjung Agung Palik Menurut Tingkat Pendidikan dan Jenis Kelamin, 2023 <i>Number of Civil Servants of Tanjung Agung Palik District                      Government by Educational Level and Sex, 2023 .....</i>	25
3.2	Persentase Penduduk Menurut Desa di Kecamatan Tanjung Agung Palik, 2023 <i>Persentase of The Population by Villages in Tanjung Agung Palik                      District, 2023.....</i>	26
4.1	Jumlah Sekolah Menurut Tingkat Pendidikan di Kecamatan Tanjung Agung Palik, 2023/2024 <i>Number of Schools by Educational Level in Tanjung Agung Palik                      District, 2023/2024.....</i>	36
4.2	Jumlah Tempat Peribadatan di Kecamatan Tanjung Agung Palik, 2023 <i>Number of Worship Places in Tanjung Agung Palik District, 2023 .....</i>	37

Gambar Figure	Halaman Page	
5.1	Produksi Tanaman Sayuran Semusim Menurut Jenis Tanaman di Kecamatan Tanjung Agung Palik (Kuintal) 2023 <i>Production of Seasonal Vegetables by Kind of Plant in Tanjung            Agung Palik District (quintal), 2023</i> .....	64
5.2	Produksi Buah-buahan Menurut Jenis Tanaman di Kecamatan Tanjung Agung Palik (kuintal), 2023 <i>Production of Annual Fruits by Kind of Plant in Tanjung Agung Palik            District (quintal), 2023</i> .....	65
6.1	Jumlah Desa Menurut Jenis Permukaan Jalan Darat Terlulus di Kecamatan Tanjung Agung Palik, 2023 <i>Number of Village by Type of The Widest Road Surface in Tanjung            Agung Palik District, 2023</i> .....	78
6.2	Jumlah Desa Menurut Keberadaan Angkutan Umum di Kecamatan Tanjung Agung Palik, 2023 <i>Number of Village by Availability of Public Transportation in Tanjung            Agung Palik District, 2023</i> .....	79
7.1	Menurut Desa/Kelurahan di Kecamatan Tanjung Agung Palik, 2023 <i>Number of Market in Semi Permanent Building by Villages/            Kelurahan in Tanjung Agung Palik District, 2023</i> .....	92
7.2	Banyaknya Koperasi Aktif Menurut Menurut Desa/Kelurahan dan Jenis Koperasi di Kecamatan Tanjung Agung Palik, 2023 <i>Number of Cooperative by Villages/Kelurahan and Type of            Cooperative in Tanjung Agung Palik District, 2023</i> .....	93



## PENJELASAN UMUM/EXPLANATORY NOTES

Tanda-tanda, satuan-satuan, dan lain-lainnya yang digunakan dalam publikasi ini adalah sebagai berikut:

*Symbols, measurement units, and acronyms which are used in this publication, are as follows:*

### 1. TANDA-TANDA/SYMBOLS

Data tidak tersedia/ <i>Data not available</i> .....	: ...
Tidak ada atau nol / <i>Null or zero</i> .....	: -
Data dapat diabaikan/ <i>Data negligible</i> .....	: ~0
Tanda decimal/ <i>Decimal point</i> .....	: ,
Data tidak dapat ditampilkan/ <i>Not applicable</i> .....	: NA
Angka estimasi/ <i>Estimated figures</i> .....	: e
Angka diperbaiki/ <i>Revised figures</i> .....	: r
Angka sementara/ <i>Preliminary figures</i> .....	: *
Angka sangat sementara/ <i>Very preliminary figures</i> .....	: **
Angka sangat sangat sementara/ <i>Very very preliminary figures</i> .....	: ***

### 2. SATUAN/UNITS

barel/ <i>barrel</i> .....	: 158,99 liter/ <i>litres</i> = 1/6,2898 m <sup>3</sup>
hektare (ha)/ <i>hectare (ha)</i> .....	: 10.000 m <sup>2</sup>
kilometer (km)/ <i>kilometres (km)</i> .....	: 1.000 meter/ <i>meters (m)</i>
knot/ <i>knot</i> .....	: 1,8523 km/jam ( <i>km/hour</i> )
kuintal/ <i>quintal</i> .....	: 100 kg
KWh .....	: 1.000 Watt <i>hour</i>
MWh .....	: 1.000 KWh
liter (untuk beras)/ <i>litre (for rice)</i> .....	: 0,80 kg
MMSCF .....	: 1/35,3 m <sup>3</sup>
metrik ton (m.ton)/ <i>metric ton (m. ton)</i> .....	: 0,98421 long ton = 1.000 kg
ons/ <i>ounce</i> .....	: 28,31 gram/ <i>grams</i>
ton .....	: 1.000 kg

Satuan lain: buah, dus, butir, helai/lembar, kaleng, batang, pulsa, ton kilometer (ton-km), jam, menit, persen (%).

*Other units: unit, pack, pieces, sheet, tin, pulse, ton-kilometres(ton-km), hour, minute, percent (%).*

Perbedaan angka di belakang koma disebabkan oleh pembulatan angka.

*The difference in decimal numbers is caused by rounding.*



## DAFTAR SINGKATAN/LIST OF ABBREVIATION

SI	: Stasiun Iklim/ <i>Climate Station</i>
SMPK	: Stasiun Meterologi Pertanian Khusus/ <i>Special Agricultural Meteorological Station</i>
t.t	: Tempat tidur/ <i>Bed</i>
BCG	: Bacillus Calmette Guerin
DPT	: Difteri, Pertusis, Tetanus/ <i>Diphtheria, Tetanus, and Pertussis</i>
TT	: Tetanus Toxoid
IOT	: Industri Obat Tradisional/ <i>Traditional Medicine Industry</i>
IKOT	: Industri Kecil Obat Tradisional/ <i>Traditional Medicine Small Industry</i>
Alkes	: Alat kesehatan/ <i>Health Kits</i>
PKRT	: Perbekalan Kesehatan Rumah tangga/ <i>Household Health Logistics</i>
Kompl	: Komplemen/ <i>Complement</i>
IRTP	: Industri Pangan Produksi Rumah Tangga/ <i>Foods Home Industry</i>
PBF	: Pedagang Besar Farmasi/ <i>Pharmacy Whole-seller</i>
GFK	: Gudang Farmasi Kab/Kota/Regency/ <i>Municipality Pharmacy Warehouse</i>
RB	: Rumah Bersalin/ <i>Delivery House</i>
Pustu	: Puskesmas pembantu/ <i>Auxiliary Public Health Center</i>
BP	: Balai Pengobatan/ <i>Polyclinic</i>
TPS	: Tempat Pembuangan Sampah Sementara / <i>landfill</i>
Jamkesmas	: Jaminan kesehatan masyarakat miskin/ <i>Poor public health insurance</i>
PJKMU	: Program Jaminan Kesehatan Masyarakat Umum/ <i>General Public Health Insurance Program</i>
SIUP	: Surat Ijin Usaha Perdagangan/ <i>Trading Permission Letter</i>
TDP	: Tanda Daftar Perusahaan/ <i>Company Registration Identity</i>
API	: Angka Pengenal Importir/ <i>Importer's Identity Number</i>





**01**

**GEOGRAFI  
GEOGRAPHY**

<https://bengkuluutarakab.bps.go.id>



**PENJELASAN TEKNIS**

1. Batas Wilayah. Kecamatan Tanjung Agung Palik merupakan salah satu kecamatan yang terletak di Kabupaten Bengkulu Utara. Batas-batas wilayah kecamatan Tanjung Agung Palik adalah: - Sebelah Utara : Kec. Air Besi dan Kec. Arga Makmur - Sebelah Selatan : Kec. Air Napal - Sebelah Timur : Kec. Kerkap dan Kab. Bengkulu Tengah - Sebelah Barat : Kec. Air Napal
2. Kecamatan Tanjung Agung Palik merupakan salah satu kecamatan di Kabupaten Bengkulu Utara yang baru dibentuk berdasarkan PERDA Kab. Bengkulu Utara No.9 Tahun 2012. Kecamatan Tanjung Agung Paik adalah hasil penggabungan beberapa desa dari tiga kecamatan yaitu Kecamatan Air Besi, Air Napal dan Kerkap. Kecamatan ini terdiri dari 10 desa definitif dengan pusat pemerintahan terletak di Desa Tanjung Agung Palik. Sepuluh desa definitif tersebut terdiri dari dua desa yang merupakan hasil pemekaran dari Kecamatan Air Besi yaitu Desa Tanjung Agung Palik dan Desa Padang Sepan, lima desa dari Kecamatan Air Napal yaitu Desa Ketapi, Desa Sawang Lebar Ilir, Desa Sawang Lebar, Desa Lubuk Sematung dan Desa Lubuk Gading serta tiga desa merupakan hasil pemekaran dari Kecamatan Kerkap yaitu Desa

**TECHNICAL NOTES**

1. *Bordelin. Tanjung Agung Palik is one of the District located in Bengkulu Utara Regency. The boundaries of the Tanjung Agung Palik District are- North side : Air Besi and Arga Makmur District- South side : Air Napal District - East side : Kerkap and Bengkulu Tengah District - West side : Air Napal District*
2. *Tanjung Agung Palik district is one of the District in North Bengkulu Regency which was newly formed based on the Regional Regulation of the Regency. Bengkulu Utara No.9 of 2012. Tanjung Agung Paik District is the result of the merger of several villages from three District, namely Air Besi, Air Napal and Kerkap District. This District consists of 10 definitive villages with the central government located in Tanjung Agung Palik Village. The ten definitive villages consist of two villages which are the result of the division of Air Besi District, namely Tanjung Agung Palik Village and Padang Sepan Village, five villages from Air Napal District namely Ketapi Village, Sawang Lebar Ilir Village, Sawang Lebar Village, Lubuk Sematung Village and the Village Lubuk Gading and three villages are the result of the division of Kerkap District, namely diam nonummy nibh euismod tincidunt*

- Sengkuang, Desa Lubuk Pendam dan Desa Alun Dua.
3. Topografi. Kecamatan Tanjung Agung Palik keadaan topografinya berbukit-bukit dan banyak lereng, sebagian berada dipinggir pantai yang berbatasan dengan Samudera Indonesia. Ketinggian wilayah berkisar antara 0 – 150 meter diatas permukaan laut.
  4. Iklim, Flora dan Fauna. Seperti wilayah Kabupaten Bengkulu Utara pada umumnya, Kecamatan Tanjung Agung Palik beriklim tropis dengan curah hujan cukup tinggi sepanjang tahun berkisar 1.000-2.000 mm per tahun dengan variasi merata setiap bulan. Vegetasi yang tumbuh di wilayah Kecamatan Tanjung Agung Palik sangat beragam, diantaranya kayu bawang, pulai, ketuko dan berbagai jenis buah-buahan seperti durian, mangga, rambutan, advokat dan jeruk. Selain itu di wilayah Kecamatan Tanjung Agung Palik juga ditanami dengan tanaman perkebunan diantaranya karet, kelapa sawit, kelapa, kakao dan kopi. Populasi ternak besar yang paling dominan di Kecamatan Tanjung Agung Palik adalah sapi dan kambing. Sedangkan populasi unggas yang paling dominan adalah ayam pedaging. Fauna yang banyak dijumpai di salah satunya adalah babi Babi Hutan.
- Sengkuang Village, Lubuk Pendam Village and Alun Dua Village.*
3. *Topography. Tanjung Agung Palik District has a hilly topography and There are many slopes, some of which are on the coast bordering the Indonesian Ocean. The altitude of the area ranges from 0-150 meters above sea level.*
  4. *Climate, Flora and Fauna. Like the North Bengkulu Regency in general, Tanjung Agung Palik District has a tropical climate with quite high rainfall throughout the year ranging from 1,000-2,000 mm per year with even variations every month. The vegetation that grows in the Tanjung Agung Palik District is very diverse, including wood onions, pulai, tapo and various types of fruits such as durian, mango, rambutan, advocate and oranges. In addition, the Tanjung Agung Palik District is also planted with plantation crops including rubber, oil palm, coconut, cocoa and coffee. The most dominant large livestock population in Tanjung Agung Palik District is cattle and goats. While the most dominant poultry population is broilers. Fauna that is often found in one of them is the wild boar.*



**ULASAN**

Jumlah desa di Kecamatan Tanjung Agung Palik ada sebanyak 10 Desa. Desa dengan luas wilayah terluas adalah Lubuk Gading.

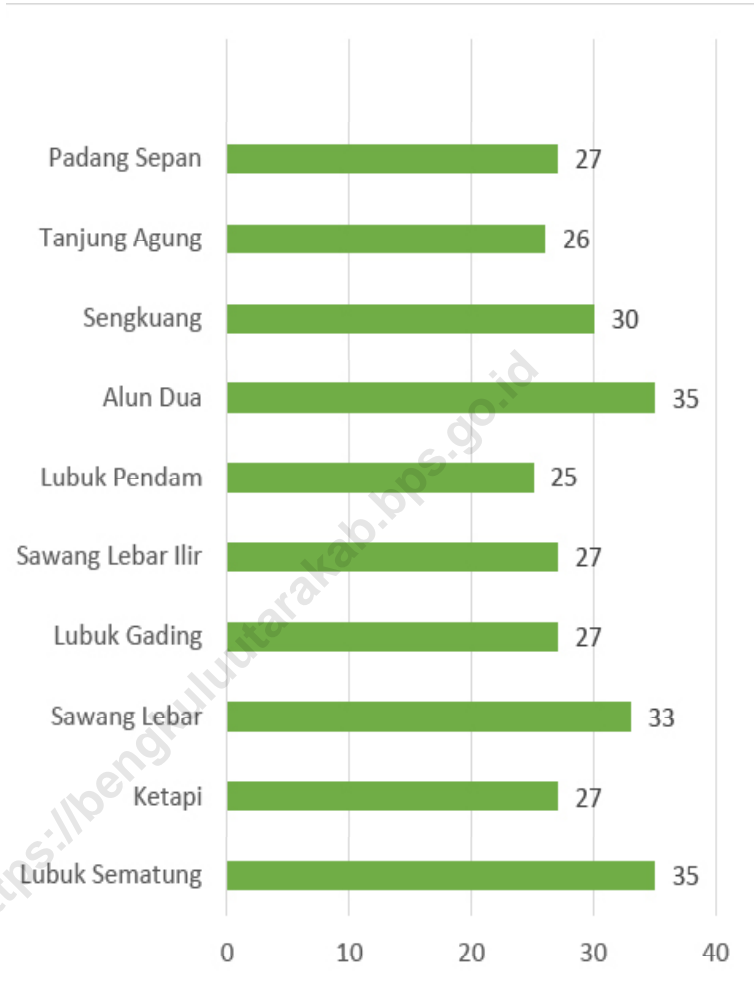
Apabila ditinjau dari jarak ke kantor kecamatan wilayah desa dengan jarak terjauh diantaranya desa Lubuk Sematung yaitu sejauh 10 Km.

**DESCRIPTION**

*There are 10 villages in Tanjung Agung Palik District. The village with the largest area is Air Sebayur.*

*When viewed from the distance to the sub-district office, the village area with the furthest distance is Lubuk Sematung village, which is 10 Km.*

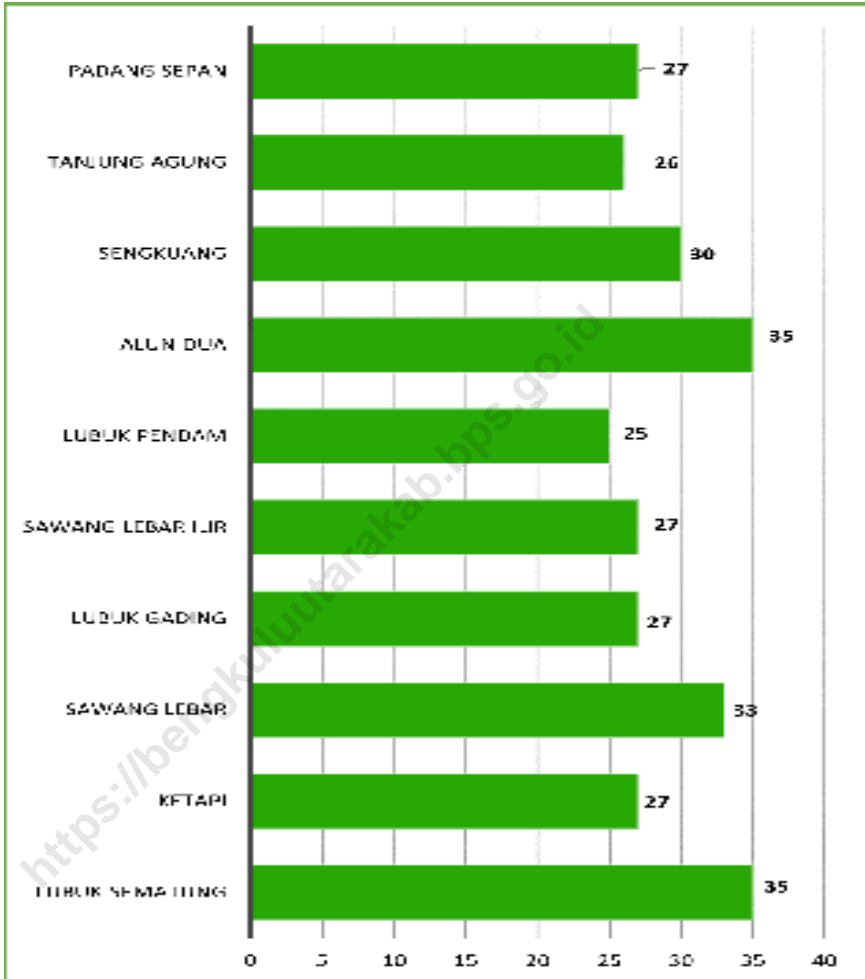
<https://bengkuluutarakab.bps.go.id>



Sumber/Source : Kecamatan Tanjung Agung Palik/Tanjung Agung Palik District

**Gambar** 1.1  
**Figures**

**Jarak ke Ibukota Kabupaten Menurut Desa/Kelurahan di Kecamatan Tanjung Agung Palik (km), 2023**  
**Distance to the Regency Capital by Village/Kelurahan in Tanjung Agung Palik District (km), 2023**



Sumber/Source : Kecamatan Tanjung Agung Palik/Tanjung Agung Palik District

**Gambar**  
**Figures** 1.2

**Jarak ke Ibukota Kecamatan Menurut Desa/Kelurahan di Kecamatan Tanjung Agung Palik (km), 2023**  
**Distance to the District Capital by Village/Kelurahan in Tanjung Agung Palik District (km), 2023**

**Tabel** 1.1  
**Table**

**Luas Daerah Menurut Desa/Kelurahan di Kecamatan  
Tanjung Agung Palik, 2023**  
*Total Area by Villages/Kelurahan in Tanjung Agung Palik  
District, 2023*

<b>Desa/Kelurahan Village/Kelurahan</b>	<b>Luas Total Area (km<sup>2</sup>/sq.km)</b>	<b>Persentase terhadap Luas Kecamatan Percentage to District Area</b>
(1)	(2)	(3)
Lubuk Sematung	N/A	N/A
Ketapi	N/A	N/A
Sawang Lebar	N/A	N/A
Lubuk Gading	N/A	N/A
Sawang Lebar Ilir	N/A	N/A
Lubuk Pendam	N/A	N/A
Alun Dua	N/A	N/A
Sengkuang	N/A	N/A
Tanjung Agung	N/A	N/A
Padang Sepan	N/A	N/A
<b>Tanjung Agung Palik</b>	N/A	N/A

Catatan/Note: ...  
Sumber/Source: ...

**Tabel** 1.2  
**Table**

**Jarak ke Ibukota Kecamatan dan Ibukota Kabupaten/Kota Menurut Desa/Kelurahan di Kecamatan Tanjung Agung Palik (km), 2023**  
**Distance to the District Capital and Regency/Municipal Capital by Villages/Kelurahan in Tanjung Agung Palik District (km), 2023**

<b>Desa/Kelurahan</b> <i>Village/Kelurahan</i>	<b>Jarak ke Ibukota Kecamatan</b> <i>Distance to District Capital</i>	<b>Jarak ke Ibukota Kabupaten/ Kota</b> <i>Distance to Regency/Municipal Capital</i>
(1)	(2)	(3)
Lubuk Sematung	10	35
Ketapi	3	27
Sawang Lebar	4	33
Lubuk Gading	2	27
Sawang Lebar Ilir	4	27
Lubuk Pendam	3	25
Alun Dua	1	35
Sengkuang	3	30
Tanjung Agung	1	26
Padang Sepan	1	27

Catatan/Note: ...

Sumber/Source: Kecamatan Tanjung Agung Palik/Tanjung Agung Palik District

<https://bengkuluutarakab.bps.go.id>

02

**PEMERINTAHAN  
GOVERNMENT**

<https://bengkuluutarakab.bps.go.id>





**PENJELASAN TEKNIS**

1. Desa adalah desa dan desa adat atau yang disebut dengan nama lain, selanjutnya disebut desa adalah kesatuan masyarakat hukum yang memiliki batas wilayah yang berwenang untuk mengatur dan mengurus urusan pemerintahan, kepentingan masyarakat setempat berdasarkan prakarsa masyarakat, hak asal usul, dan/atau hak tradisional yang diakui dan dihormati dalam sistem pemerintahan Negara Kesatuan Republik Indonesia.
2. Kelurahan adalah pembagian wilayah administratif di Indonesia di bawah kecamatan. Dalam konteks otonomi daerah di Indonesia, kelurahan merupakan wilayah kerja lurah sebagai Perangkat Daerah Kabupaten atau Kota. Kelurahan dipimpin oleh seorang kepala kelurahan yang disebut lurah selaku perangkat kecamatan dan bertanggung jawab kepada camat. Lurah diangkat oleh bupati/wali kota atas usul sekretaris daerah dari pegawai negeri sipil yang memenuhi persyaratan sesuai dengan ketentuan peraturan perundang-undangan (Undang-Undang Nomor 23 Tahun 2014 Tentang Pemerintahan Daerah).
3. Unit Permukiman Transmigrasi (UPT) adalah satuan permukiman transmigrasi yang berfungsi

**TECHNICAL NOTES**

1. *Village is a village and traditional village or what is called by another name, hereinafter referred to as village is a legal community unit that has territorial boundaries that are authorized to regulate and manage government affairs, the interests of the local community based on community initiatives, origin rights, and/or traditional rights recognized and respected in the government system of the Unitary State of the Republic of Indonesia.*
2. *Kelurahan is the division of administrative areas in Indonesia under districts. In the context of regional autonomy in Indonesia, the kelurahan is the work area of the lurah as a Regency or City Regional Apparatus. The village is led by a chief called the lurah as the district apparatus and is responsible to the district head. Lurah is appointed by the regent at the suggestion of the regional secretary from a civil servant who meets the requirements in accordance with the provisions of the legislation (Law Number 23 of 2014 concerning Regional Government).*
3. *The Transmigration Settlement Unit (UPT) is a transmigration settlement unit that functions as a*

sebagai tempat tinggal dan tempat usaha transmigran yang sejak awal direncanakan untuk membentuk suatu desa atau bergabung dengan desa setempat. Organisasi UPT merupakan ke l e m b a g a a n yang bersifat sementara dibentuk sekurang kurangnya 2 bulan sebelum transmigran ditempatkan dan paling lama 5 tahun.

4. Satuan Permukiman Transmigrasi (SPT) adalah satuan permukiman potensial yang ditetapkan sebagai permukiman transmigrasi untuk mendukung pusat pertumbuhan ekonomi pada wilayah yang sudah ada atau sedang berkembang sesuai dengan rencana tata ruang wilayah.
5. Nagari adalah kesatuan masyarakat hukum adat yang memiliki batas-batas wilayah tertentu, dan berwenang untuk mengatur dan mengurus kepentingan masyarakat setempat berdasarkan filosofi adat Minangkabau (Adat Basandi Syarak, Syarak Basandi Kitabullah) dan atau berdasarkan asal-usul dan adat-istiadat setempat dalam wilayah Provinsi Sumatera Barat (Peraturan Pemerintah Nomor 72 Tahun 2005). Satu nagari terdiri dari beberapa jorong/korong. Orang yang memimpin jorong/korong disebut sebagai Kepala Jorong atau Wali Korong.

*residence and a place of business transmigrants who originally planned to form a village or join a local village. The UPT organization is a temporary institution formed at least 2 months before transmigrants are placed and a maximum of 5 years.*

4. *Transmigration Settlement Unit (SPT) is a potential settlement unit designated as a transmigration settlement to support economic growth centers in areas that already exist or are developing in accordance with the regional spatial plan.*
5. *Nagari is a customary law community unit that has certain territorial boundaries, and is authorized to regulate and manage the interests of the local community based on the Minangkabau traditional philosophy (Adat Basandi Syarak, Syarak Basandi Kitabullah) and or based on local origins and customs within the province. West Sumatra (Government Regulation No. 72 of 2005). One nagari consists of several jorong/korong. The person who leads the jorong/korong is referred to as the head of the jorong or the guardian of the korong.*

**ULASAN**

Jumlah SLS terkecil dibawah wilayah Administrasi Desa di Kecamatan Tanjung Agung Palik diantaranya adalah Rukun Tangga atau Dusun. Desa dengan wilayah SLS terbesar adalah Air Sebayur sedangkan yang terkecil adalah Gunung Payung yang hanya memiliki sebanyak 3 SLS.

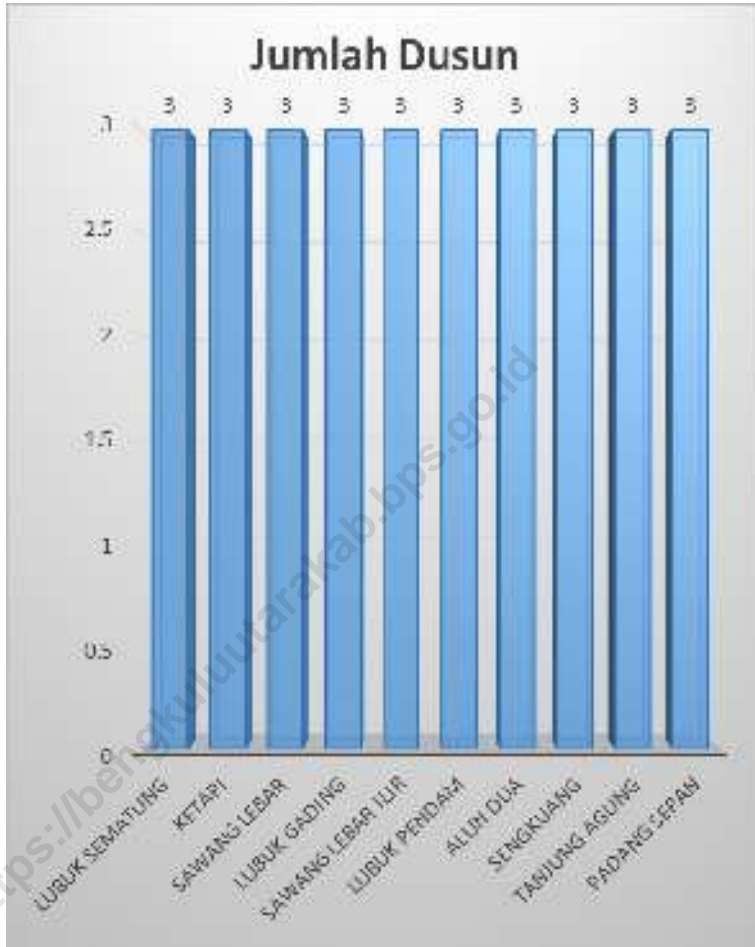
Seluruh wilayah administrasi dibawah Kecamatan Tanjung Agung Palik adalah pemerintahan Desa sebanyak 10 desa. Tidak ada yang berstatus kelurahan atau wilayah administrasi lainnya.

**DESCRIPTION**

*The smallest number of SLS under the Village Administration in Tanjung Agung Palik district is Rukun Tangga or Dusun. The village with the largest SLS is Air Sebayur while the smallest is Gunung Payung which only has 3 SLS.*

*The entire administrative area under the Tanjung Agung Palik district is the village administration of 10 villages. None has the status of kelurahan or other administrative.*

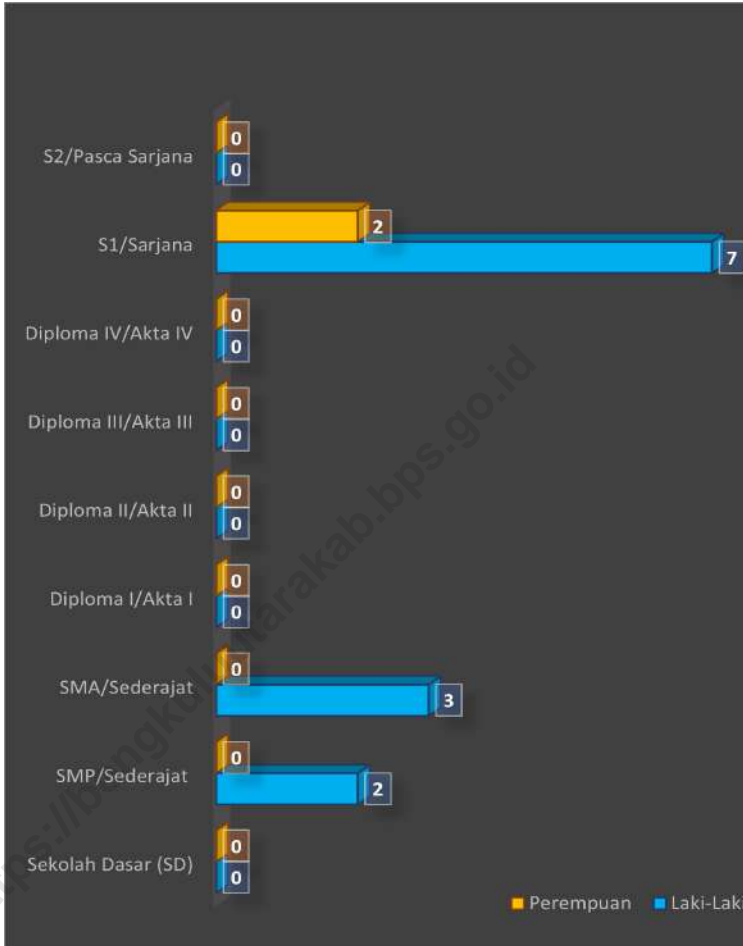
<https://bengkuluutarakab.bengkulu.go.id>



Sumber/Source : Kecamatan Tanjung Agung Palik/Tanjung Agung Palik District

**Gambar** 2.1  
**Figures**

**Jumlah Dusun Menurut Desa/Kelurahan di Kecamatan Tanjung Agung Palik, 2023**  
**Number of Dusun by Villages/Kelurahan in Tanjung Agung Palik District, 2023**



Sumber/Source : Kecamatan Tanjung Agung Palik/Tanjung Agung Palik District

**Gambar** 2.2  
**Figures**

**Jumlah Pegawai Negeri Sipil Pemerintah Daerah Kecamatan Tanjung Agung Palik Menurut Tingkat Pendidikan dan Jenis Kelamin, 2023**  
**Number of Civil Servants of Tanjung Agung Palik District Government by Educational Level and Sex, 2023**

## 2.1 WILAYAH ADMINISTRATIF ADMINISTRATIVE AREA

**Tabel 2.1.1** Jumlah Rukun Tetangga (RT) dan Dusun Menurut Desa/  
**Table** Jumlah Rukun Tetangga and Dusun by Villages/  
*Number of Rukun Tetangga and Dusun by Villages' /  
Kelurahan in Tanjung Agung Palik District, 2023*

Desa/Kelurahan Village/Kelurahan	Rukun Tetangga	Dusun
(1)	(2)	(3)
Lubuk Sematung	—	3
Ketapi	—	3
Sawang Lebar	—	3
Lubuk Gading	—	3
Sawang Lebar Ilir	—	3
Lubuk Pendam	—	3
Alun Dua	—	3
Sengkuang	—	3
Tanjung Agung	—	3
Padang Sepan	—	3
<b>Tanjung Agung Palik</b>	<b>—</b>	<b>30</b>

Catatan/Note: ...

Sumber/Source: Kecamatan Tanjung Agung Palik/Tanjung Agung Palik District

## 2.2 SUMBER DAYA MANUSIA HUMAN RESOURCES

**Tabel 2.2.1** Jumlah Pegawai Negeri Sipil Menurut Pemerintah Daerah dan Jenis Kelamin di Kecamatan Tanjung Agung Palik, 2023  
**Table** *Number of Civil Servants by Local Government and Sex in Tanjung Agung Palik District, 2023*

Pemerintah Daerah <i>Local Government</i>	Laki-Laki <i>Male</i>	Perempuan <i>Female</i>	Jumlah <i>Total</i>
(1)	(2)	(3)	(4)
Pemerintah Daerah Kecamatan Tanjung Agung Palik <i>Tanjung Agung Palik District Government</i>	12	2	14
Pemerintah Daerah Desa Lubuk Sematung <i>Lubuk Sematung Village Government</i>	—	—	—
Pemerintah Daerah Desa Ketapi <i>Ketapi Village Government</i>	—	—	—
Pemerintah Daerah Desa Sawang Lebar <i>Sawang Lebar Village Government</i>	—	—	—
Pemerintah Daerah Desa Lubuk Gading <i>Lubuk Gading Village Government</i>	—	—	—
Pemerintah Daerah Desa Sawang Lebar Ilir <i>Sawang Lebar Ilir Village Government</i>	—	—	—
Pemerintah Daerah Desa Lubuk Pendam <i>Lubuk Pendam Village Government</i>	—	—	—
Pemerintah Daerah Desa Alun Dua <i>Alun Dua Village Government</i>	—	—	—
Pemerintah Daerah Desa Sengkuang <i>Sengkuang Village Government</i>	—	—	—
Pemerintah Daerah Desa Tanjung Agung <i>Tanjung Agung Village Government</i>	—	—	—
Pemerintah Daerah Desa Padang Sepan <i>Padang Sepan Village Government</i>	—	—	—

Catatan/Note: ...

Sumber/Source: Kecamatan Tanjung Agung Palik/Tanjung Agung Palik District

**Tabel** 2.2.2  
**Table**

**Jumlah Pegawai Negeri Sipil Pemerintah Daerah  
Kecamatan Tanjung Agung Palik Menurut Tingkat  
Pendidikan dan Jenis Kelamin, 2023**  
**Number of Civil Servants of Tanjung Agung Palik District  
Government by Educational Level and Sex, 2023**

<b>Tingkat Pendidikan</b> <i>Educational Level</i>	<b>Laki-Laki</b> <i>Male</i>	<b>Perempuan</b> <i>Female</i>	<b>Jumlah</b> <i>Total</i>
(1)	(2)	(3)	(4)
Sekolah Dasar (SD) <i>Primary School</i>	–	–	–
SMP/Sederajat <i>Junior High School</i>	2	–	2
SMA/Sederajat <i>Senior High School</i>	3	–	3
Diploma I/Akta I <i>Diploma I/Akta I</i>	–	–	–
Diploma II/Akta II <i>Diploma II/Akta II</i>	–	–	–
Diploma III/Akta III <i>Diploma III/Akta III</i>	–	–	–
Diploma IV/Akta IV <i>Diploma IV/Akta IV</i>	–	–	–
S1/Sarjana <i>Under Graduate/Bachelor</i>	7	2	9
S2/Pasca Sarjana <i>Graduate</i>	–	–	–
S3/Doktor/Ph.D <i>Post Graduate</i>	–	–	–
<b>Jumlah/Total</b>	12	2	14

Catatan/Note: ...

Sumber/Source: Kecamatan Tanjung Agung Palik/Tanjung Agung Palik District



# 03

## PENDUDUK POPULATION

<https://bengkuluutarakab.bps.go.id>



**PENJELASAN TEKNIS****TECHNICAL NOTES**

1. Sumber utama data kependudukan adalah sensus penduduk yang dilaksanakan sepuluh tahun sekali. Sensus penduduk telah dilaksanakan sebanyak tujuh kali sejak Indonesia merdeka yaitu tahun 1961, 1971, 1980, 1990, 2000, 2010, dan 2020.
  2. Pada sensus penduduk, pencacahan dilakukan terhadap seluruh penduduk yang berdomisili di wilayah teritorial Indonesia termasuk warga negara asing kecuali anggota korps diplomatik negara sahabat beserta keluarganya.
  3. Penduduk Kabupaten Bengkulu Utara adalah semua orang yang berdomisili di wilayah Bengkulu Utara selama 6 Bulan atau lebih dan atau mereka yang berdomisili kurang dari 6 bulan di Kabupaten Bengkulu Utara tetapi bertujuan menetap.
  4. Laju Pertumbuhan penduduk adalah angka yang menunjukkan persentase pertambahan penduduk dalam jangka waktu tertentu.
  5. Kepadatan penduduk adalah rasio banyaknya penduduk per kilometer persegi.
1. *The main source of population data is the population census which is conducted every ten years. The population census has been conducted six times since Indonesia's independence, namely in 1961, 1971, 1980, 1990, 2000 and 2010.*
  2. *In the population census, the enumeration is carried out on all residents who are domiciled in the territory of Indonesia, including foreign nationals, except for members of the diplomatic corps of friendly countries and their families.*
  3. *Residents of North Bengkulu Regency are all people who live in North Bengkulu Regency for 6 months or more and or those who live less than 6 months in North Bengkulu Regency but aim to settle down.*
  4. *Population growth rate is a number that shows the percentage of population growth in a certain period of time.*
  5. *Population density is the ratio of the number of people per square kilometer.*

6. Rasio jenis kelamin adalah perbandingan antara penduduk laki-laki dan penduduk perempuan pada suatu wilayah dan waktu tertentu. Biasanya dinyatakan dengan banyaknya penduduk laki-laki untuk 100 penduduk perempuan.
  7. Distribusi penduduk adalah pola persebaran penduduk di suatu wilayah, baik berdasarkan batas-batas geografis maupun berdasarkan batas-batas administrasi pemerintahan.
  8. Komposisi penduduk adalah pola persebaran penduduk menurut karakteristiknya, contoh: penduduk menurut kelompok umur, penduduk menurut jenis kelamin.
  9. Rumah tangga adalah seseorang atau sekelompok orang yang mendiami sebagian atau seluruh bangunan fisik/sensus dan biasanya tinggal bersama serta pengelolaan makan dari satu dapur. yang dimaksud makan dari satu dapur adalah jika pengurusan kebutuhan sehari-harinya dikelola bersama-sama menjadi satu.
  10. Anggota rumah tangga adalah semua orang yang biasanya bertempat tinggal di suatu rumah tangga, baik yang berada di rumah tangga pada waktu pencacahan maupun yang sementara tidak ada.
6. *The sex ratio is the ratio between the male population and the female population in a certain area and time. Usually expressed as the number of male residents for 100 female residents.*
  7. *Population distribution is the pattern of population distribution in an area, either based on geographical boundaries or based on government administrative boundaries.*
  8. *Population composition is the pattern of population distribution according to its characteristics, for example: population by age group, population by gender.*
  9. *A household is a person or group of people who inhabit part or all of a physical/census building and usually live together and manage meals from one kitchen. What is meant by eating from one kitchen is if the management of daily needs is managed together into one.*
  10. *Household members are all people who usually reside in a household, either those who are in the household at the time of enumeration or who are temporarily absent.*

**ULASAN**

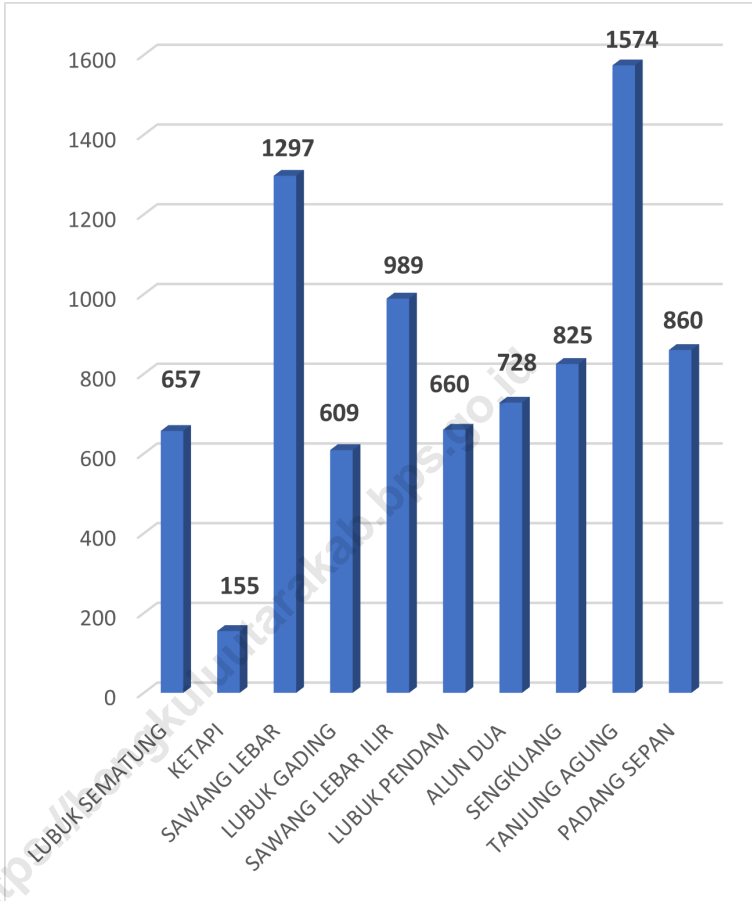
Jumlah Penduduk Kecamatan Tanjung Agung Palik pada tahun 2023 adalah sebanyak 8.354 jiwa dengan jumlah penduduk laki-laki sebanyak 4.293 jiwa dan penduduk perempuan sebanyak 4.061 jiwa. Apabila dilihat menurut Desa jumlah penduduk terbanyak ada di Desa Tanjung Agung sebanyak 1.574 jiwa atau sekitar 18,84 persen dari total penduduk Kecamatan Tanjung Agung Palik, diikuti Desa Sawang Lebar dan Sawang Lebar Ilir masing-masing dengan jumlah penduduk sebanyak 1.297 jiwa dan 989 jiwa. Sedangkan Desa dengan jumlah penduduk terkecil adalah Ketapi sebanyak 155 Jiwa.

Secara umum penduduk laki-laki di Kecamatan Tanjung Agung Palik lebih banyak dibandingkan penduduk perempuannya. Hal tersebut ditunjukkan dengan angka rasio jenis kelamin sebesar 105,71.

**DESCRIPTION**

*The population of Tanjung Agung Palik District in 2023 is 8,354 people with a male population of 4,293 and a female population of 4,061. When viewed by village, the largest population is in Tanjung Agung Village as many as 1,574 people or about 18.84 percent of the total population of Tanjung Agung Palik District, followed by Sawang Lebar and Sawang Lebar Ilir Villages with a population of 1,297 people and 989 people, respectively. Meanwhile, the village with the smallest population is Ketapi Hamlet with 155 inhabitants.*

*In general, the male population in Tanjung Agung Palik District is more than the female population. This is indicated by the sex ratio of 105.71.*



Sumber/Source : Dinas Kependudukan dan Pencatatan Sipil Kabupaten Bengkulu Utara, 2023

**Gambar** 3.1  
**Figures**

**Jumlah Penduduk Menurut Desa di Kecamatan Tanjung Agung Palik, 2023**  
**Total Population by Villages/Kelurahan in Tanjung Agung Palik District, 2023**



Sumber/Source : Dinas Kependudukan dan Pencatatan Sipil Kabupaten Bengkulu Utara, 2023

**Gambar 3.2** **Persentase Penduduk Menurut Desa di Kecamatan Tanjung Agung Palik, 2023**  
**Percentage of The Population by Villages in Tanjung Agung Palik District, 2023**

**Tabel** 3.1  
**Table**

**Penduduk, Distribusi Persentase Penduduk, Kepadatan Penduduk, Rasio Jenis Kelamin Penduduk Menurut Desa/ Kelurahan di Kecamatan Tanjung Agung Palik, 2023**  
*Population, Percentage Distribution of Population, Population Density, and Population Sex Ratio by Villages/ Kelurahan in Tanjung Agung Palik District, 2023*

Desa/Kelurahan <i>Village/Kelurahan</i>	Penduduk/Population		
	Laki-Laki/Male	Perempuan/Female	Jumlah/Total
(1)	(2)	(3)	(4)
Lubuk Sematung	330	327	657
Ketapi	76	79	155
Sawang Lebar	667	630	1297
Lubuk Gading	318	291	609
Sawang Lebar Ilir	500	489	989
Lubuk Pendam	350	310	660
Alun Dua	352	376	728
Sengkayang	439	386	825
Tanjung Agung	818	756	1574
Padang Sepan	443	417	860
<b>Tanjung Agung Palik</b>	<b>4.293</b>	<b>4.061</b>	<b>8.354</b>



Lanjutan Tabel/Continued Table 3.1

Desa/Kelurahan Village/Kelurahan	Persentase Penduduk Percentage of Total Population	Kepadatan Penduduk (per km <sup>2</sup> ) Population Density per sq.km	Rasio Jenis Kelamin Penduduk Population Sex Ratio
(1)	(5)	(6)	(7)
Lubuk Sematung	7,86	N/A	100,92
Ketapi	1,86	N/A	96,20
Sawang Lebar	15,53	N/A	105,87
Lubuk Gading	7,29	N/A	109,28
Sawang Lebar Ilir	11,84	N/A	102,25
Lubuk Pendam	7,90	N/A	112,90
Alun Dua	8,71	N/A	93,62
Sengkuang	9,88	N/A	113,73
Tanjung Agung	18,84	N/A	108,20
Padang Sepan	10,29	N/A	106,24
<b>Tanjung Agung Palik</b>	<b>100</b>	<b>N/A</b>	<b>105,71</b>

Catatan/Note: ...

Sumber/Source: Dinas Kependudukan dan Pencatatan Sipil Kabupaten Bengkulu Utara, 2023

**Tabel** 3.2  
**Table**

**Jumlah Penduduk Menurut Kelompok Umur dan Jenis Kelamin di Kecamatan Tanjung Agung Palik, 2023**  
*Population by Age Groups and Sex in Tanjung Agung Palik District, 2023*

Kelompok Umur <i>Age Groups</i>	Jenis Kelamin/Sex		
	Laki-Laki <i>Male</i>	Perempuan <i>Female</i>	Jumlah <i>Total</i>
(1)	(2)	(3)	(4)
Lubuk Sematung	N/A	N/A	N/A
Ketapi	N/A	N/A	N/A
Sawang Lebar	N/A	N/A	N/A
Lubuk Gading	N/A	N/A	N/A
Sawang Lebar Ilir	N/A	N/A	N/A
Lubuk Pendam	N/A	N/A	N/A
Alun Dua	N/A	N/A	N/A
Sengkuang	N/A	N/A	N/A
Tanjung Agung	N/A	N/A	N/A
Padang Sepan	N/A	N/A	N/A
<b>Tanjung Agung Palik</b>	<b>N/A</b>	<b>N/A</b>	<b>N/A</b>

Catatan/Note: ...

Sumber/Source: Dinas Kependudukan dan Pencatatan Sipil Kabupaten Bengkulu Utara, 2023

# 04

## **SOSIAL DAN KESEJAHTERAAN RAKYAT** **SOCIAL AND WELFARE**

<https://bengkuluutarakab.bps.go.id>



**PENJELASAN TEKNIS**

1. Lembaga pendidikan adalah lembaga yang menghasilkan siswa yang lulus dan diakui/disahkan oleh Kementerian Pendidikan dan Kebudayaan yang dibuktikan dengan sertifikat/ijazah. Banyak lembaga kursus keterampilan yang menyebutkan bahwa lulusan kursusnya setara dengan diploma padahal belum tentu diakui oleh Kemendikbud sebagai diploma.
2. Gizi buruk adalah suatu keadaan kekurangan konsumsi zat gizi yang disebabkan oleh rendahnya konsumsi energi protein dalam makanan sehari-hari, yang ditandai dengan berat dan tinggi badan tidak sesuai umur (dibawah rata-rata) dan harus ditetapkan oleh tenaga medis. Busung lapar termasuk salah satu bentuk gizi buruk. Secara klinis, status gizi buruk meliputi tiga tipe, yaitu marasmus, kwashiorkor, dan marasmus-kwashiorkor.
3. Marasmus merupakan salah satu bentuk gizi buruk yang paling sering ditemukan pada balita. Hal ini merupakan hasil akhir dari tingkat keparahan gizi buruk. Gejala marasmus antara lain anak tampak kurus, rambut tipis dan jarang, kulit keriput yang disebabkan oleh lemak di bawah kulit yang berkurang, muka

**TECHNICAL NOTES**

1. *Educational institutions are institutions that produce students who graduate and are recognized/authorized by the Ministry of Education and Culture as evidenced by certificates/diplomas. Many skills course institutions state that their course graduates are equivalent to a diploma even though it is not necessarily recognized by the Ministry of Education and Culture as a diploma.*
2. *Malnutrition is a condition of lack of consumption of nutrients caused by low consumption of protein energy in the daily diet, which is characterized by weight and height that is not according to age (below average) and must be determined by medical personnel. Hunger is one form of malnutrition. Clinically, poor nutritional status includes three types, namely marasmus, kwashiorkor, and marasmus-kwashiorkor.*
3. *Marasmus is one of the most common forms of malnutrition in toddlers. This is the end result of the severity of malnutrition. Symptoms of marasmus include a child who looks thin, hair is thin and sparse, wrinkled skin caused by reduced fat under the skin, a face like an old person (wrinkled), a crybaby and fussy toddler even after eating, and*

seperti orang tua (berkerut), balita cengeng dan rewel meskipun setelah makan, dan iga gambang.

*xylophone ribs.*

4. Kwashiorkor adalah suatu bentuk malnutrisi protein yang berat disebabkan oleh asupan karbohidrat yang normal atau tinggi dan asupan protein yang inadekuat. Seperti marasmus, kwashiorkor juga merupakan hasil akhir dari tingkat keparahan gizi buruk. Tanda khas kwashiorkor antara lain pertumbuhan terganggu, perubahan mental, pada sebagian besar penderita ditemukan oedema (sembab) baik ringan maupun berat, gejala gastrointestinal, rambut kepala mudah dicabut, kulit penderita biasanya kering dengan menunjukkan garis-garis kulit yang lebih mendalam dan lebar, sering ditemukan hiper pigmentasi dan persikan kulit, pembesaran hati, anemia ringan, serta pada biopsi hati ditemukan perlemakan.

4. *Kwashiorkor is a form of severe protein malnutrition caused by normal or high carbohydrate intake and inadequate protein intake. Like marasmus, kwashiorkor is also an end result of the severity of malnutrition. Typical signs of kwashiorkor include impaired growth, mental changes, in most patients, mild or severe edema (swelling) is found, gastrointestinal symptoms, scalp hair is easily pulled out, the patient's skin is usually dry, showing deeper and wider skin lines, often found hyper pigmentation and peach skin, enlarged liver, mild anemia, and fatty liver biopsy was found. enim ad minim veniam, quis nostrud exerci tation ullamcorper suscipit lobortis nisl ut aliquip ex ea commodo consequat.*

5. Marasmus-kwashiorkor, gejala klinisnya merupakan campuran dari beberapa gejala klinis antara marasmus dan kwashiorkor.

5. *Marasmus-kwashiorkor, clinical symptoms are a mixture of several clinical symptoms between marasmus and kwashiorkor.*

**ULASAN**

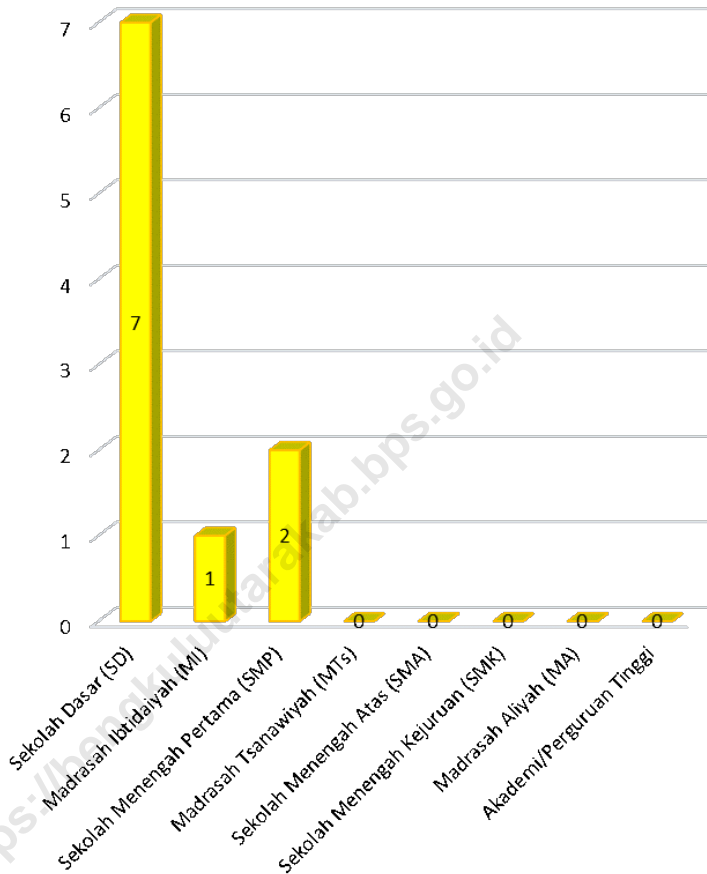
Dalam hal ketersediaan sarana Pendidikan di Kecamatan Tanjung Agung Palik relatif optimal hanya untuk memenuhi kebutuhan Pendidikan Dasar 9 tahun dimana jumlah sekolah dasar ada sebanyak 7 sekolah pada tahun 2023 dan jumlah sekolah menengah pertama lebih sedikit sebanyak 2 sekolah. Sedangkan untuk pendidikan tinggi masih sangat minim untuk memenuhi kebutuhan layanan pendidikan. Demikian halnya untuk jenjang perguruan tinggi tidak tersedia sama sekali sehingga pelajar dan mahasiswa harus keluar wilayah untuk mendapatkan pendidikan.

Dalam hal penyediaan sarana kesehatan juga relatif belum optimal untuk memenuhi kebutuhan layanan kesehatan karena hanya memiliki dua unit Puskesmas tanpa rawat inap. Infrastruktur layanan kesehatan yang minim tersebut membutuhkan perhatian khusus karena layanan kesehatan merupakan kebutuhan dasar masyarakat.

**DESCRIPTION**

*In terms of the availability of educational facilities in the Tanjung Agung Palik District, it is relatively optimal only to meet the needs of 9 years of basic education where the number of primary schools is 7 schools in 2023 and the number of junior high schools is only 2 schools. Meanwhile, for higher education, it is still very minimal to meet the needs of educational services. Likewise, there is no university level available at all, so students and students have to leave the area to get an education.*

*In terms of providing health facilities, it is also relatively not optimal to meet the needs of health services because it only has two Public Health Center without Inpatient Care. The minimal health service infrastructure requires special attention because health services are a basic need of the community.*



Sumber/Source : Kementerian Agama, EMIS, data semester genap laporan sampai dengan 30 Juni 2024/Ministry of Religious Affairs, EMIS, odd semester report data up to 30 June 2024  
 Kementerian Pendidikan, Kebudayaan, Riset, dan Teknologi; Sistem Data Pokok Pendidikan; data semester ganjil laporan sampai dengan 30 November 2023/Ministry of Education, Culture, Research, and Technology; Basic Education Data System; odd semester report data up to 30 November 2023

**Gambar 4.1**  
**Figures**

**Jumlah Sekolah Menurut Tingkat Pendidikan di Kecamatan Tanjung Agung Palik, 2023/2024**  
**Number of Schools by Educational Level in Tanjung Agung Palik District, 2023/2024**





Sumber/Source : Desa-Desa di Kecamatan Tanjung Agung Palik/Villages in the Tanjung Agung Palik District

**Gambar** 4.2  
**Figures**

**Jumlah Tempat Peribadatan di Kecamatan Tanjung Agung Palik, 2023**  
**Number of Worship Places in Tanjung Agung Palik District, 2023**

## 4.1 PENDIDIKAN EDUCATION

**Tabel 4.1.1** Jumlah Sekolah Menurut Tingkat Pendidikan di Kecamatan Tanjung Agung Palik, 2023/2024  
**Table** *Number of Schools by Educational Level in Tanjung Agung Palik District, 2023/2024*

Tingkat Pendidikan Educational Level	Negeri/Public	Swasta/Private	Jumlah/Total
(1)	(2)	(3)	(4)
Taman Kanak-Kanak (TK) <sup>1</sup> <i>Kindergarten<sup>1</sup></i>	–	–	–
Raudatul Athfal (RA) <sup>2</sup> <i>Raudatul Athfal (RA)<sup>2</sup></i>	– <sup>3</sup>	–	–
Sekolah Dasar (SD) <sup>4</sup> <i>Elementary Schools<sup>4</sup></i>	7	–	7
Madrasah Ibtidaiyah (MI) <sup>2</sup> <i>Madrasah Ibtidaiyah (MI)<sup>2</sup></i>	–	1	1
Sekolah Menengah Pertama (SMP) <sup>4</sup> <i>Junior High Schools<sup>4</sup></i>	2	–	2
Madrasah Tsanawiyah (MTs) <sup>2</sup> <i>Madrasah Tsanawiyah (MTs)<sup>2</sup></i>	–	–	–
Sekolah Menengah Atas (SMA) <sup>4</sup> <i>Senior High Schools<sup>4</sup></i>	–	–	–
Sekolah Menengah Kejuruan (SMK) <sup>4</sup> <i>Vocational High Schools<sup>4</sup></i>	–	–	–
Madrasah Aliyah (MA) <sup>2</sup> <i>Madrasah Aliyah (MA)<sup>2</sup></i>	–	–	–

Catatan/Note: <sup>3</sup> Seluruh Raudatul Athfal (RA) berstatus swasta/All Raudatul Athfal (RA) are private

Sumber/Source: <sup>1</sup> Kementerian Pendidikan, Kebudayaan, Riset, dan Teknologi; <https://dapo.kemdikbud.go.id/sp>; data semester genap per tanggal 3 September 2024 /Ministry of Education, Culture, Research, and Technology; <https://dapo.kemdikbud.go.id/sp>; even semester data as of 3 September 2024

<sup>2</sup> Kementerian Agama, EMIS, data semester genap laporan sampai dengan 30 Juni 2024/Ministry of Religious Affairs, EMIS, odd semester report data up to 30 June 2024

<sup>4</sup> Kementerian Pendidikan, Kebudayaan, Riset, dan Teknologi; Sistem Data Pokok Pendidikan; data semester ganjil laporan sampai dengan 30 November 2023/Ministry of Education, Culture, Research, and Technology; Basic Education Data System; odd semester report data up to 30 November 2023

**Tabel** 4.1.2  
**Table**

**Jumlah Guru Menurut Tingkat Pendidikan di Kecamatan Tanjung Agung Palik, 2023/2024**  
**Number of Teachers by Educational Level in Tanjung Agung Palik District, 2023/2024**

Tingkat Pendidikan Educational Level	Negeri/Public	Swasta/Private	Jumlah/Total
(1)	(2)	(3)	(4)
Taman Kanak-Kanak (TK) <sup>1</sup> Kindergarten <sup>1</sup>	–	–	–
Raudatul Athfal (RA) <sup>2</sup> Raudatul Athfal (RA) <sup>2</sup>	– <sup>3</sup>	–	–
Sekolah Dasar (SD) <sup>4,5</sup> Elementary Schools <sup>4,5</sup>	84	–	84
Madrasah Ibtidaiyah (MI) <sup>2</sup> Madrasah Ibtidaiyah (MI) <sup>2</sup>	–	22	22
Sekolah Menengah Pertama (SMP) <sup>4,5</sup> Junior High Schools <sup>4,5</sup>	37	–	37
Madrasah Tsanawiyah (MTs) <sup>2</sup> Madrasah Tsanawiyah (MTs) <sup>2</sup>	–	–	–
Sekolah Menengah Atas (SMA) <sup>4,5</sup> Senior High Schools <sup>4,5</sup>	–	–	–
Sekolah Menengah Kejuruan (SMK) <sup>4,5</sup> Vocational High Schools <sup>4,5</sup>	–	–	–
Madrasah Aliyah (MA) <sup>2</sup> Madrasah Aliyah (MA) <sup>2</sup>	–	–	–

Catatan/Note: <sup>3</sup> Seluruh Raudatul Athfal (RA) berstatus swasta/All Raudatul Athfal (RA) are private

<sup>5</sup> Jumlah guru termasuk kepala sekolah dan guru/The total of teachers including headmaster and teacher.

Sumber/Source: <sup>1</sup> Kementerian Pendidikan, Kebudayaan, Riset, dan Teknologi; <https://dapo.kemdikbud.go.id/sp>; data semester genap per tanggal 3 September 2024 /Ministry of Education, Culture, Research, and Technology; <https://dapo.kemdikbud.go.id/sp>; even semester data as of 3 September 2024

<sup>2</sup> Kementerian Agama, EMIS, data semester genap laporan sampai dengan 30 Juni 2024/Ministry of Religious Affairs, EMIS, odd semester report data up to 30 June 2024

<sup>4</sup> Kementerian Pendidikan, Kebudayaan, Riset, dan Teknologi; Sistem Data Pokok Pendidikan; data semester ganjil laporan sampai dengan 30 November 2023/Ministry of Education, Culture, Research, and Technology; Basic Education Data System; odd semester report data up to 30 November 2023

**Tabel 4.1.3** Jumlah Murid Menurut Tingkat Pendidikan di Kecamatan Tanjung Agung Palik, 2023/2024  
**Table** Number of Pupils by Educational Level in Tanjung Agung Palik District, 2023/2024

Tingkat Pendidikan Educational Level	Negeri/Public	Swasta/Private	Jumlah/Total
(1)	(2)	(3)	(4)
Taman Kanak-Kanak (TK) <sup>1</sup> Kindergarten <sup>1</sup>	101	140	241
Raudatul Athfal (RA) <sup>2</sup> Raudatul Athfal (RA) <sup>2</sup>	— <sup>3</sup>	—	—
Sekolah Dasar (SD) <sup>4</sup> Elementary Schools <sup>4</sup>	746	—	746
Madrasah Ibtidaiyah (MI) <sup>2</sup> Madrasah Ibtidaiyah (MI) <sup>2</sup>	—	149	149
Sekolah Menengah Pertama (SMP) <sup>4</sup> Junior High Schools <sup>4</sup>	247	—	247
Madrasah Tsanawiyah (MTs) <sup>2</sup> Madrasah Tsanawiyah (MTs) <sup>2</sup>	—	—	—
Sekolah Menengah Atas (SMA) <sup>4</sup> Senior High Schools <sup>4</sup>	692	—	692
Sekolah Menengah Kejuruan (SMK) <sup>4</sup> Vocational High Schools <sup>4</sup>	—	—	—
Madrasah Aliyah (MA) <sup>2</sup> Madrasah Aliyah (MA) <sup>2</sup>	—	52	52

Catatan/Note: <sup>3</sup> Seluruh Raudatul Athfal (RA) berstatus swasta/All Raudatul Athfal (RA) are private

Sumber/Source: <sup>1</sup> Kementerian Pendidikan, Kebudayaan, Riset, dan Teknologi; <https://dapo.kemdikbud.go.id/sp>; data semester genap per tanggal 3 September 2024 /Ministry of Education, Culture, Research, and Technology; <https://dapo.kemdikbud.go.id/sp>; even semester data as of 3 September 2024

<sup>2</sup> Kementerian Agama, EMIS, data semester genap laporan sampai dengan 30 Juni 2024/Ministry of Religious Affairs, EMIS, odd semester report data up to 30 June 2024

<sup>4</sup> Kementerian Pendidikan, Kebudayaan, Riset, dan Teknologi; Sistem Data Pokok Pendidikan; data semester ganjil laporan sampai dengan 30 November 2023/Ministry of Education, Culture, Research, and Technology; Basic Education Data System; odd semester report data up to 30 November 2023

## 4.2 KESEHATAN HEALTH

**Tabel 4.2.1** Banyaknya Desa<sup>1</sup>/Kelurahan yang Memiliki Sarana Kesehatan Menurut Jenis Sarana Kesehatan di Kecamatan Tanjung Agung Palik, 2021–2023  
*Number of Villages<sup>1</sup>/Kelurahan Health Facilities by Type of Health Facilities in Tanjung Agung Palik District, 2021–2023*

Jenis Sarana Kesehatan <i>Type of Health Facilities</i>	2021 <sup>2</sup>	2022 <sup>3</sup>	2023 <sup>3</sup>
(1)	(2)	(3)	(4)
Rumah Sakit <i>Hospital</i>	–	–	–
Rumah Sakit Bersalin <i>Maternity Hospital</i>	–	–	–
Poliklinik/Balai Pengobatan <i>Polyclinic</i>	–	–	–
Puskesmas Rawat Inap <i>Public Health Center with Inpatient Care</i>	–	–	–
Puskesmas Tanpa Rawat Inap <i>Public Health Center without Inpatient Care</i>	1	1	1
Apotek <i>Pharmacy</i>	–	–	–

Catatan/Note: <sup>1</sup>Desa pada tabel ini termasuk Unit Permukiman Transmigrasi (UPT) yang masih dibina oleh kementerian terkait/  
*Villages in this table include Transmigration Settlement Unit which is still fostered by the relevant ministries.*

Sumber/Source: <sup>2</sup>Badan Pusat Statistik, Pendataan Potensi Desa (Podes)/BPS–Statistics Indonesia, *Village Potential Data Collecting*

<sup>3</sup>Desa-Desa di Kecamatan Tanjung Agung Palik/*Villages in the Tanjung Agung Palik District*

**Tabel**  
**Table** 4.2.2

**Banyaknya Warga Penderita Kekurangan Gizi Menurut Desa/Kelurahan di Kecamatan Tanjung Agung Palik, 2023**  
**Number of People with Malnutrition by Villages/Kelurahan in Tanjung Agung Palik District, 2023**

<b>Desa/Kelurahan</b> <b>Village/Kelurahan</b>	<b>2023</b>
(1)	(2)
Lubuk Sematung	–
Ketapi	–
Sawang Lebar	–
Lubuk Gading	–
Sawang Lebar Ilir	–
Lubuk Pendam	–
Alun Dua	–
Sengkuang	–
Tanjung Agung	–
Padang Sepan	–
<b>Tanjung Agung Palik</b>	<b>–</b>

Catatan/Note: ...

Sumber/Source: Desa-Desa di Kecamatan Tanjung Agung Palik/Villages in the Tanjung Agung Palik District

### 4.3 PERUMAHAN DAN LINGKUNGAN HOUSING AND ENVIRONMENT

**Tabel 4.3.1** Banyaknya Desa<sup>1</sup>/Kelurahan Menurut Sumber Air Minum Sebagian Besar Keluarga di Kecamatan Tanjung Agung Palik, 2023  
*Number of Villages<sup>1</sup>/Kelurahan by Drinking Water Source of Majority Family in Tanjung Agung Palik District, 2023*

Sumber Air Minum Source of Drinking Water	2023
(1)	(4)
Air Kemasan Bermerk/ <i>Branded Bottled Water</i>	–
Air Isi Ulang/ <i>Refil Water</i>	–
Leding Dengan Meteran/ <i>Metered Piped Water</i>	–
Leding Tanpa Meteran/ <i>Non Metered Piped Water</i>	–
Sumur Bor atau Pompa/ <i>Artesian Well or Pumped Water</i>	3
Sumur/ <i>Well</i>	7
Mata Air/ <i>Spring</i>	–
Sungai/Danau/Kolam/ Waduk/Situ/ Embung/Bendungan/ <i>River/Lake/Pond/Reservoir/Dam</i>	–
Air Hujan/ <i>Rainwater</i>	–
Lainnya/ <i>Others</i>	–

Catatan/Note: <sup>1</sup>Desa pada tabel ini termasuk Unit Permukiman Transmigrasi (UPT) yang masih dibina oleh kementerian terkait/  
*Villages in this table include Transmigration Settlement Unit which is still fostered by the relevant ministries.*

Sumber/Source: <sup>2</sup>Desa-Desa di Kecamatan Tanjung Agung Palik/*Villages in the Tanjung Agung Palik District*

**Tabel 4.3.2** **Banyaknya Keluarga Menurut Desa/Kelurahan dan Jenis Pengguna Listrik di Kecamatan Tanjung Agung Palik, 2023**  
**Number of Family by Villages/Kelurahan and Type of Electricity Consumer in Tanjung Agung Palik District, 2023**

Desa/Kelurahan Village/Kelurahan	Pengguna Listrik Electricity Consumer			Bukan Pengguna Listrik Not Electricity Consumer
	PLN State Electricity Company	Non-PLN Non-State Electricity Company	Jumlah Total	
(1)	(2)	(3)	(4)	(5)
Lubuk Sematung	200	–	200	–
Ketapi	46	–	46	–
Sawang Lebar	399	–	399	–
Lubuk Gading	184	–	184	–
Sawang Lebar Ilir	328	–	328	–
Lubuk Pendam	190	–	190	–
Alun Dua	347	–	347	–
Sengkuang	264	–	264	1
Tanjung Agung	475	–	475	–
Padang Sepan	261	–	261	8
<b>Tanjung Agung Palik</b>	<b>2.694</b>	<b>–</b>	<b>2.694</b>	<b>9</b>

Catatan/Note: ...

Sumber/Source: Desa-Desa di Kecamatan Tanjung Agung Palik/Villages in the Tanjung Agung Palik District



**Tabel**  
**Table** 4.3.3

**Banyaknya Desa<sup>1</sup>/Kelurahan Menurut Sumber  
Penerangan Jalan Utama Desa/Kelurahan di Kecamatan  
Tanjung Agung Palik, 2023**  
*Number of Villages<sup>1</sup>/Kelurahan by Source of Villages/  
Kelurahan's Main Street Illumination in Tanjung Agung  
Palik District, 2023*

Sumber Penerangan Jalan Utama <i>Source of Main Street Illumination</i>	2023 <sup>3</sup>
(1)	(4)
Listrik Pemerintah/ <i>State Electricity</i>	5
Listrik Non–Pemerintah/ <i>Non–State Electricity</i>	–
Non Listrik/ <i>Non–Electric</i>	–

Catatan/*Note*: <sup>1</sup>Desa pada tabel ini termasuk Unit Permukiman Transmigrasi (UPT) yang masih dibina oleh kementerian terkait/  
*Villages in this table include Transmigration Settlement Unit which is still fostered by the relevant ministries.*

Sumber/*Source*: <sup>2</sup>Desa-Desa di Kecamatan Tanjung Agung Palik/*Villages in the Tanjung Agung Palik District*

**Tabel**  
**Table** 4.3.4

**Banyaknya Desa<sup>1</sup>/Kelurahan Menurut Penggunaan Fasilitas Tempat Buang Air Besar Sebagian Besar Keluarga di Kecamatan Tanjung Agung Palik, 2023**  
**Number of Villages<sup>1</sup>/Kelurahan by Toilet Facility Used by Majority Family in Tanjung Agung Palik District, 2023**

<b>Fasilitas Tempat Buang Air Besar Toilet Facility</b>	<b>2023<sup>2</sup></b>
(1)	(4)
<b>Jamban/Toilet</b>	
Sendiri/Private	10
Bersama/Shared	–
Umum/Public	–
<b>Bukan Jamban/Non-Toilet</b>	–
<b>Jumlah/Total</b>	<b>10</b>

Catatan/Note: <sup>1</sup>Desa pada tabel ini termasuk Unit Permukiman Transmigrasi (UPT) yang masih dibina oleh kementerian terkait/  
*Villages in this table include Transmigration Settlement Unit which is still fostered by the relevant ministries.*

Sumber/Source: <sup>2</sup>Desa-Desa di Kecamatan Tanjung Agung Palik/*Villages in the Tanjung Agung Palik District.*

**Tabel** 4.3.5  
**Table**

**Banyaknya Desa/Kelurahan Menurut Jenis Bahan Bakar untuk Memasak yang Digunakan Sebagian Besar Keluarga di Kecamatan Tanjung Agung Palik, 2023**  
**Number of Villages/Kelurahan by Type of Cooking Fuel Used by Majority Family in Tanjung Agung Palik District, 2023**

Jenis Bahan Bakar untuk Memasak <i>Type of Cooking Fuel</i>	2023
(1)	(2)
Listrik/ <i>Electric</i>	–
Elpiji 5,5 kg/ <i>Blue Gas 5.5 kg-LPG</i>	–
Elpiji 12 kg/ <i>12 kg-LPG</i>	–
Elpiji 3 kg/ <i>3 kg-LPG</i>	10
Gas Kota/ <i>City Gas</i>	–
Biogas/ <i>Biogas</i>	–
Minyak Tanah/ <i>Kerosene</i>	–
Briket/ <i>Briquettes</i>	–
Arang/ <i>Charcoal</i>	–
Kayu Bakar/ <i>Firewood</i>	–
Lainnya/ <i>Others</i>	–
<b>Jumlah/<i>Total</i></b>	<b>10</b>

Catatan/*Note*: ...

Sumber/*Source*: Desa-Desa di Kecamatan Tanjung Agung Palik/*Villages in the Tanjung Agung Palik District*

#### 4.4 AGAMA DAN SOSIAL LAINNYA RELIGION AND OTHER SOCIAL AFFAIRS

**Tabel 4.4.1** Jumlah Tempat Peribadatan Menurut Desa/Kelurahan di Kecamatan Tanjung Agung Palik, 2023  
**Table** *Number of Worship Places by Villages/Kelurahan in Tanjung Agung Palik District, 2023*

Desa/Kelurahan Village/Kelurahan	Masjid Mosque	Mushola Pray Room	Gereja Protestan Protestant Church	Gereja Katholik Catholic Church	Pura Temple	Vihara
(1)	(2)	(3)	(4)	(5)	(6)	(7)
Lub Sematung	1	–	–	–	–	–
Ketapi	1	–	–	–	–	–
Sawang Lebar	1	–	–	–	–	–
Lub Gading	1	–	–	–	–	–
Sawang Lebar Ilir	1	–	–	–	–	–
Lub Pendam	1	–	–	–	–	–
Alun Dua	1	–	–	–	–	–
Sengkuang	1	–	–	–	–	–
Tanjung Agung	1	1	–	–	–	–
Padang Sepan	1	–	–	–	–	–
<b>Tanjung Agung Palik</b>	<b>10</b>	<b>1</b>	<b>–</b>	<b>–</b>	<b>–</b>	<b>–</b>

Catatan/Note: ...

Sumber/Source: Desa-Desa di Kecamatan Tanjung Agung Palik/Villages in the Tanjung Agung Palik District

**Tabel** 4.4.2  
**Table**

**Banyaknya Kejadian Bencana Alam Menurut Desa/  
Kelurahan dan Jenis Bencana Alam di Kecamatan Tanjung  
Agung Palik, 2023**  
*Number of Natural Disaster Events by Villages/Kelurahan  
and Type of Natural Disaster in Tanjung Agung Palik  
District, 2023*

Desa/Kelurahan <i>Village/Kelurahan</i>	Gempa Bumi <i>Earthquake</i>	Tsunami <i>Tsunami</i>	Gunung Meletus <i>Volcanic Eruption</i>	Tanah Longsor <i>Landslide</i>
(1)	(2)	(3)	(4)	(5)
Lubuk Sematung	–	–	–	–
Ketapi	–	–	–	–
Sawang Lebar	–	–	–	–
Lubuk Gading	–	–	–	1
Sawang Lebar Ilir	–	–	–	–
Lubuk Pendam	–	–	–	–
Alun Dua	–	–	–	–
Sengkuang	–	–	–	–
Tanjung Agung	–	–	–	–
Padang Sepan	–	–	–	1
<b>Tanjung Agung Palik</b>	<b>–</b>	<b>–</b>	<b>–</b>	<b>2</b>

Lanjutan Tabel/*Continued Table* 4.4.2

<b>Desa/Kelurahan Village/Kelurahan</b>	<b>Banjir Floods</b>	<b>Banjir Bandang Flash Floods</b>	<b>Kekeringan Drought</b>	<b>Kebakaran Hutan dan Lahan Forest and Land Fires</b>
(1)	(6)	(7)	(8)	(9)
Lubuk Sematung	–	–	–	–
Ketapi	–	–	–	–
Sawang Lebar	–	–	–	–
Lubuk Gading	–	–	–	–
Sawang Lebar Ilir	–	–	–	–
Lubuk Pendam	–	–	–	–
Alun Dua	–	–	–	–
Sengkuang	–	–	–	–
Tanjung Agung	–	–	–	–
Padang Sepan	–	–	–	–
<b>Tanjung Agung Palik</b>	–	–	–	–

Lanjutan Tabel/*Continued Table* 4.4.2

<b>Desa/Kelurahan Village/Kelurahan</b>	<b>Angin Puyuh/ Puting Beliung/ Topan Tornado/Typhoon</b>	<b>Gelombang Pasang Tidal Wave</b>	<b>Abrasi Abrasion</b>
(1)	(10)	(11)	(12)
Lubuk Sematung	–	–	–
Ketapi	–	–	–
Sawang Lebar	–	–	–
Lubuk Gading	–	–	–
Sawang Lebar Ilir	–	–	–
Lubuk Pendam	–	–	–
Alun Dua	–	–	–
Sengkuang	–	–	–
Tanjung Agung	–	–	–
Padang Sepan	–	–	–
<b>Tanjung Agung Palik</b>	–	–	–

Catatan/*Note*: ...Sumber/*Source*: Desa-Desa di Kecamatan Tanjung Agung Palik/*Villages in the Tanjung Agung Palik District*

**Tabel**  
**Table** 4.4.3

**Banyaknya Korban Jiwa Akibat Bencana Alam Menurut Desa/Kelurahan dan Jenis Bencana Alam di Kecamatan Tanjung Agung Palik, 2023**  
*Number of Fatalities Due to Natural Disasters by Villages/ Kelurahan and Type of Natural Disaster in Tanjung Agung Palik District, 2023*

Desa/Kelurahan <i>Village/Kelurahan</i>	Gempa Bumi <i>Earthquake</i>	Tsunami <i>Tsunami</i>	Gunung Meletus <i>Volcanic Eruption</i>	Tanah Longsor <i>Landslide</i>
(1)	(2)	(3)	(4)	(5)
Lubuk Sematung	–	–	–	–
Ketapi	–	–	–	–
Sawang Lebar	–	–	–	–
Lubuk Gading	–	–	–	–
Sawang Lebar Ilir	–	–	–	–
Lubuk Pendam	–	–	–	–
Alun Dua	–	–	–	–
Sengkuang	–	–	–	–
Tanjung Agung	–	–	–	–
Padang Sepan	–	–	–	–
<b>Tanjung Agung Palik</b>	–	–	–	–



Lanjutan Tabel/*Continued Table 4.4.3*

<b>Desa/Kelurahan Village/Kelurahan</b>	<b>Banjir Floods</b>	<b>Banjir Bandang Flash Floods</b>	<b>Kekeringan Drought</b>	<b>Kebakaran Hutan dan Lahan Forest and Land Fires</b>
(1)	(6)	(7)	(8)	(9)
Lubuk Sematung	–	–	–	–
Ketapi	–	–	–	–
Sawang Lebar	–	–	–	–
Lubuk Gading	–	–	–	–
Sawang Lebar Ilir	–	–	–	–
Lubuk Pendam	–	–	–	–
Alun Dua	–	–	–	–
Sengkuang	–	–	–	–
Tanjung Agung	–	–	–	–
Padang Sepan	–	–	–	–
<b>Tanjung Agung Palik</b>	–	–	–	–

Lanjutan Tabel/*Continued Table* 4.4.3

<b>Desa/Kelurahan Village/Kelurahan</b>	<b>Angin Puyuh/ Puting Beliung/ Topan Tornado/Typhoon</b>	<b>Gelombang Pasang Tidal Wave</b>	<b>Abrasi Abrasion</b>
(1)	(10)	(11)	(12)
Lubuk Sematung	–	–	–
Ketapi	–	–	–
Sawang Lebar	–	–	–
Lubuk Gading	–	–	–
Sawang Lebar Ilir	–	–	–
Lubuk Pendam	–	–	–
Alun Dua	–	–	–
Sengkuang	–	–	–
Tanjung Agung	–	–	–
Padang Sepan	–	–	–
<b>Tanjung Agung Palik</b>	–	–	–

Catatan/*Note*: ...Sumber/*Source*: Desa-Desa di Kecamatan Tanjung Agung Palik/*Villages in the Tanjung Agung Palik District*

**Tabel 4.4.4**  
**Table**

**Keberadaan Fasilitas/Upaya Antisipasi/Mitigasi Bencana Alam Menurut Desa/Kelurahan di Kecamatan Tanjung Agung Palik, 2023**  
**Existence of Facilities/Efforts for Anticipation/Mitigation of Natural Disasters by Villages/Kelurahan by Villages/Kelurahan in Tanjung Agung Palik District, 2023**

Desa/Kelurahan <i>Village/Kelurahan</i>	Sistem Peringatan Dini Bencana Alam <i>Natural Disaster Early Warning System</i>	Sistem Peringatan Dini Khusus Tsunami <i>Tsunami Early Warning System</i>	Perlengkapan Keselamatan <i>Safety Equipment</i>
(1)	(2)	(3)	(4)
Lubuk Sematung	Tidak Ada	Tidak Ada	Tidak Ada
Ketapi	Tidak Ada	Bukan Wilayah Potensi Tsunami	Tidak Ada
Sawang Lebar	Tidak Ada	Tidak Ada	Tidak Ada
Lubuk Gading	Tidak Ada	Bukan Wilayah Potensi Tsunami	Ada
Sawang Lebar Ilir	Tidak Ada	Bukan Wilayah Potensi Tsunami	Tidak Ada
Lubuk Pendam	Tidak Ada	Bukan Wilayah Potensi Tsunami	Ada
Alun Dua	Tidak Ada	Bukan Wilayah Potensi Tsunami	Ada
Sengkuang	Tidak Ada	Bukan Wilayah Potensi Tsunami	Ada
Tanjung Agung	Tidak Ada	Bukan Wilayah Potensi Tsunami	Ada
Padang Sepan	Tidak Ada	Bukan Wilayah Potensi Tsunami	Tidak Ada
<b>Tanjung Agung Palik</b>			

Lanjutan Tabel/*Continued Table 4.4.4*

Desa/Kelurahan <i>Village/Kelurahan</i>	Rambu-Rambu dan Jalur Evakuasi Bencana <i>Sign and Evacuation Route</i>	Pembuatan, Perawatan, atau Normalisasi: Sungai, Kanal, Tanggul, Parit, Drainase, Waduk, Pantai, dll <i>Manufacture, Maintenance, or Normalization: Rivers, Canals, Embankment, etc</i>
(1)	(5)	(6)
Lubuk Sematung	Tidak Ada	Tidak Ada
Ketapi	Tidak Ada	Tidak Ada
Sawang Lebar	Tidak Ada	Tidak Ada
Lubuk Gading	Tidak Ada	Tidak Ada
Sawang Lebar Ilir	Tidak Ada	Tidak Ada
Lubuk Pendam	Tidak Ada	Tidak Ada
Alun Dua	Tidak Ada	Tidak Ada
Sengkuang	Tidak Ada	Tidak Ada
Tanjung Agung	Tidak Ada	Tidak Ada
Padang Sepan	Tidak Ada	Tidak Ada
<b>Tanjung Agung Palik</b>	<b>Tidak Ada</b>	<b>Tidak Ada</b>

Catatan/*Note*: ...Sumber/*Source*: Desa-Desa di Kecamatan Tanjung Agung Palik/*Villages in the Tanjung Agung Palik District*

**Tabel** 4.4.5  
**Table**

**Banyaknya Desa/Kelurahan yang Memiliki Kelompok Kegiatan Olahraga Menurut Jenis Olahraga dan Ketersediaan Fasilitas/Lapangan Olahraga di Kecamatan Tanjung Agung Palik, 2023**  
**Number of Villages/Kelurahan Having Sport Activities Groups by Type of Sport and Availability of Sport Facilities/Fields in Tanjung Agung Palik District, 2023**

Jenis Olahraga <i>Type of Sport</i>	Kondisi Fasilitas/Lapangan Olahraga <i>Condition of Sport Facilities/Fields</i>			Tidak Ada Fasilitas/ Lapangan Olahraga <i>No Sport Facilities/ Fields</i>
	Baik	Rusak Sedang	Rusak Parah	
(1)	(2)	(3)	(4)	(5)
Sepak Bola/ <i>Soccer</i>	6	–	–	4
Bola Voli/ <i>Volley Ball</i>	10	–	–	–
Bulu Tangkis/ <i>Badminton</i>	6	–	–	4
Bola Basket/ <i>Basket Ball</i>	–	–	–	10
Tenis Lapangan/ <i>Court Tennis</i>	–	–	–	10
Tenis Meja/ <i>Table Tennis</i>	1	–	–	9
Futsal	–	–	–	10
Renang/ <i>Swimming</i>	–	–	–	10
Bela Diri/ <i>Martial Arts</i>	–	–	–	10
Bilyard/ <i>Billiards</i>	–	–	–	10
Fitnes, Aerobik, dll/ <i>Fitness, Aerobics, etc</i>	–	–	–	10
Lainnya/ <i>Others</i>	–	–	–	10

Catatan/*Note*: ...

Sumber/*Source*: Desa-Desa di Kecamatan Tanjung Agung Palik/*Villages in the Tanjung Agung Palik District*

<https://bengkuluutarakab.bps.go.id>

**05**

**PERTANIAN  
AGRICULTURE**

<https://bengkuluutarakab.bps.go.id>





**PENJELASAN TEKNIS**

1. Lahan sawah adalah lahan pertanian yang berpetak-petak dan dibatasi oleh pematang (galangan), saluran untuk menahan/ menyalurkan air, yang biasanya ditanami padi sawah tanpa memandang dari mana diperoleh atau status lahan tersebut. Lahan yang dimaksud termasuk lahan yang terdaftar di Pajak Bumi Bangunan, luran Pembangunan Daerah, lahan bengkok, lahan serobotan, lahan rawa yang ditanami padi dan lahan bekas tanaman tahunan yang telah dijadikan sawah, baik yang ditanami padi, palawija atau tanaman semusim lainnya
2. Tegall/Kebun adalah lahan pertanian bukan sawah (lahan kering) yang ditanami tanaman semusim atau tahunan dan terpisah dengan halaman sekitar rumah serta penggunaannya tidak berpindah-pindah
3. Ladang/Huma adalah lahan pertanian bukan sawah (lahan kering) yang biasanya ditanami tanaman semusim dan penggunaannya hanya semusim atau dua musim, kemudian akan ditinggalkan bila sudah tidak subur lagi (berpindah-pindah). Kemungkinan lahan ini beberapa tahun kemudian akan dikerjakan kembali jika sudah subur

**TECHNICAL NOTES**

1. *Wetland is agricultural land that separated by small dykes to resist water, where the main crop is usually wetland paddy without considering where it is got from or the status of the land. It includes the land that is registered at land income tax office, regional development contribution, 'bengkok' land, illegal ownership, swamps for rice cultivation, and annual crop land mark that has been used as rice field, which are both planted with paddy, secondary crops or the other seasonal crops.*
2. *Dry field/Garden is an dryland (unirrigated land) which is planted with seasonal or annual crops and separately from the yard around the house without shifting.*
3. *Unirrigated agricultural field/ Shifting cultivation land is dryland (unirrigated land) that usually is cultivated for seasonal crops and utilized only for one or two seasons, then it will be left when it is not fertile (shifting). Maybe, this land will be used again in a few years if it has been fertile.*

- |   |   |
|---|---|
| <p>4. Lahan yang sementara tidak diusahakan adalah lahan yang biasanya diusahakan tetapi untuk sementara (lebih dari 1 (satu) tahun tetapi kurang dari atau sama dengan 2 (dua) tahun) tidak diusahakan, termasuk lahan sawah yang tidak diusahakan selama lebih dari 2 (dua) tahun).</p>   | <p>4. <i>Temporarily unused land is land that is regularly used but (more than a year but less or equal than two years) is unused, it includes wetland that is not cultivated more than two years.</i></p>  |
| <p>5. Data pokok tanaman pangan yang dikumpulkan adalah luas panen dan produktivitas (hasil per hektar). Produksi tanaman pangan merupakan hasil perkalian antara luas panen dengan produktivitas.</p>  | <p>5. <i>The main food crops data collected consists of harvested area and productivity (yield per hectare). Food crops production is generated by harvested area multiplied by productivity</i></p>  |
| <p>6. Tanaman sayuran semusim adalah tanaman sumber vitamin, garam mineral dan lain-lain yang dikonsumsi dari bagian tanaman yang berupa daun, bunga, buah, dan umbinya, yang berumur kurang dari satu tahun. Tanaman buah-buahan semusim adalah tanaman sumber vitamin, garam mineral, dan lain-lain yang dikonsumsi dari bagian tanaman yang berupa buah, berumur kurang dari satu tahun, tidak berbentuk pohon/rumpun tetapi menjalar dan berbatang lunak.</p> | <p>6. <i>Seasonal vegetable and fruit plants. Seasonal vegetable plants are plants which are the sources of vitamin, mineral salt, etc, consumed from the part of the plant in the form of leaf, flower, fruit, and root with the age of less than one year. Seasonal fruit plants are plants which are the sources of vitamin, mineral salt, etc, consumed from the part of the plant in the form of fruits. These plants are creeps with the age of less than one year.</i></p> |

**ULASAN**

Potensi Tanaman Sayuran Semusim di Kecamatan Tanjung Agung Palik diantaranya cabe keriting, cabe rawit dan kacang panjang dengan produksi komoditas yang paling tinggi adalah cabe keriting dengan produksi 197 kuintal. Beberapa komoditas sayuran dan buah-buahan semusim lainnya produksinya sangat kecil dan belum banyak diusahakan pada usaha pertanian di wilayah kecamatan Tanjung Agung Palik.

Demikian pula usaha pertanian tanaman hias dan biofarmaka masih belum menjadi komoditas yang banyak diusahakan di wilayah Kecamatan Tanjung Agung Palik. Produksi komoditas tanaman hias dan biofarmaka tersebut kemungkinan ditanam di pekarangan rumah untuk tujuan pengobatan dan hobi saja.

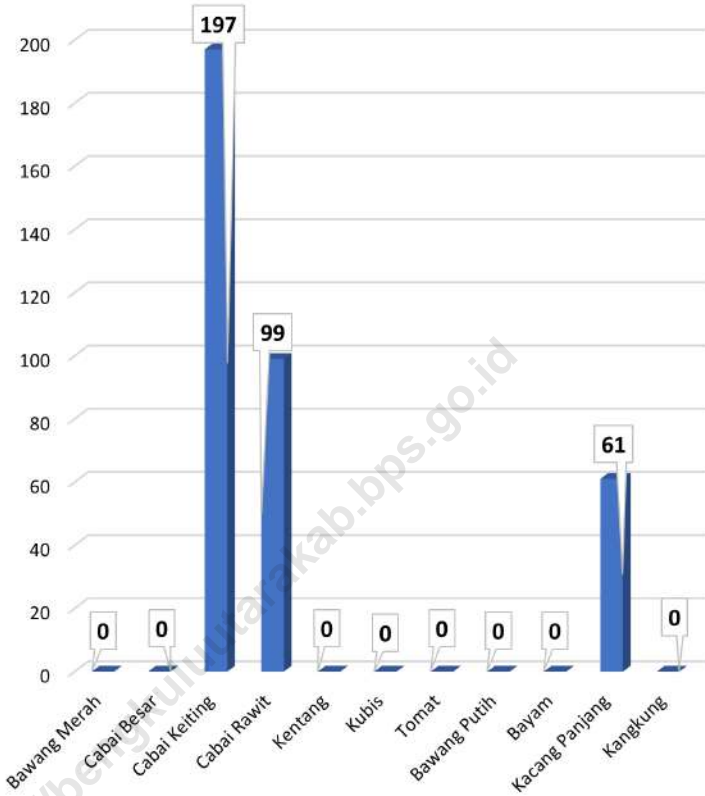
Potensi pertanian buah-buahan tahunan menghasilkan beberapa komoditas lokal antara lain Mangga, rambutan, pisang, dll. Produksi terbesar adalah komoditas pisang sebesar 307 kuintal.

**DESCRIPTION**

*The potential for seasonal vegetable crops in Tanjung Agung Palik District includes curly chili, chili, long beans with the highest commodity production being curly chili with a production of 197 quintal. Several other seasonal vegetables and fruit commodities have very small production and are not widely cultivated in agricultural businesses in the Tanjung Agung Palik District area.*

*Likewise, ornamental plant farming and biopharmaceuticals are still not commodities that are widely cultivated in the Tanjung Agung Palik District area. The production of ornamental and biopharmaceutical plant commodities is likely to be planted in home gardens for medicinal and hobby purposes only.*

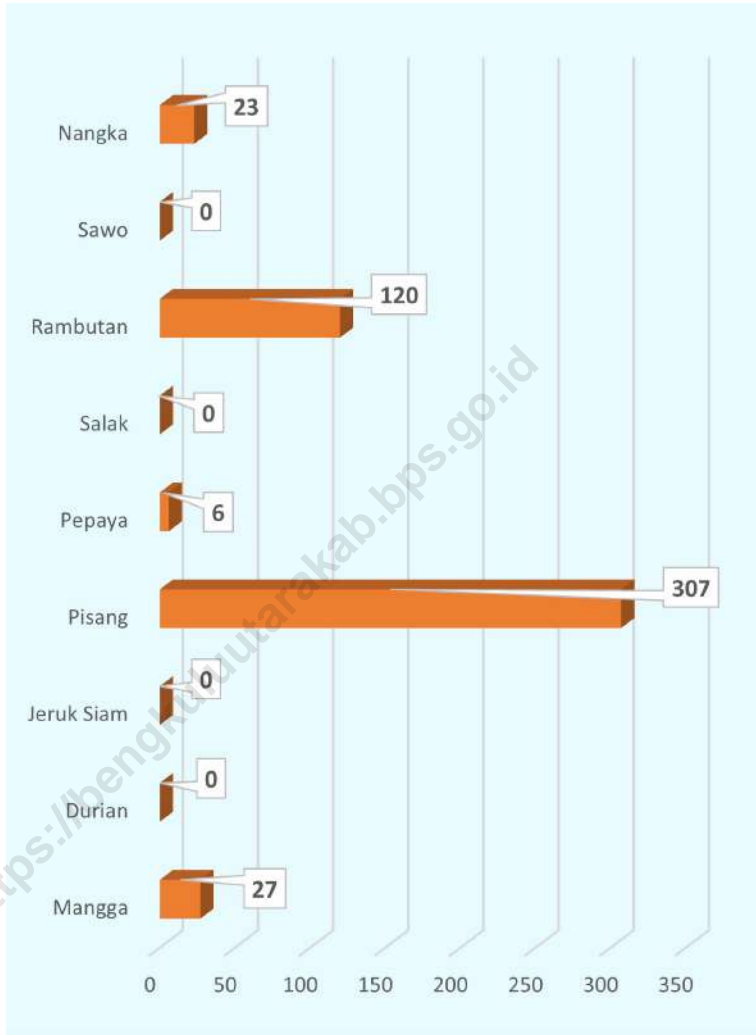
*The potential for annual fruit farming produces several local commodities, including mango, rambutan, banana, etc. The largest production is banana commodities amounting to 307 quintals.*



Sumber/Source : Badan Pusat Statistik, Statistik Pertanian Hortikultura SPH–SBS/BPS–Statistics Indonesia, Agricultural Statistic for Horticulture SPH–SBS

**Gambar** 5.1  
**Figures**

**Produksi Tanaman Sayuran Semusim Menurut Jenis Tanaman di Kecamatan Tanjung Agung Palik (Kuintal) 2023**  
**Production of Seasonal Vegetables by Kind of Plant in Tanjung Agung Palik District (quintal), 2023**



Sumber/Source : Badan Pusat Statistik, Statistik Pertanian Hortikultura SPH–SBS/BPS–Statistics Indonesia, Agricultural Statistic for Horticulture SPH–SBS

**Gambar**  
**Figures** 5.2

**Produksi Buah-buahan Menurut Jenis Tanaman di Kecamatan Tanjung Agung Palik (kuintal), 2023**  
**Production of Annual Fruits by Kind of Plant in Tanjung Agung Palik District (quintal), 2023**

**Tabel**  
**Table** 5.1

**Luas Panen Tanaman Sayuran dan Buah–buahan Semusim Menurut Jenis Tanaman di Kecamatan Tanjung Agung Palik (ha), 2020–2023**  
**Harvested Area of Seasonal Vegetables and Fruits by Kind of Plant in Tanjung Agung Palik District (ha), 2020–2023**

Jenis Tanaman Kind of Plants	2020	2021	2022	2023
(1)	(2)	(3)	(4)	(5)
<b>Sayuran/Vegetables:</b>				
Bawang Merah/Shallots	–	–	–	–
Cabai Besar/TW/Teropong Chili/Big Chili	12	2	–	–
Cabai Keiting Curly Chili	–	11	7	9
Cabai Rawit Chili/Cayenne Pepper	3	5	3	7
Kentang/Potato	–	–	–	–
Kubis/Cabbage	–	–	–	–
Tomat/Tomato	–	5	–	–
Bawang Putih/Garlic	–	–	–	–
Bayam/Spinach	4	9	5	–
Kacang Panjang/Long Beans	6	13	8	6
Kangkung/Water Spinach	20	15	5	–
<b>Buah–buahan/Fruits:</b>				
Semangka/Watermelon	3	7	3	–

Catatan/Note: ...

Sumber/Source: Badan Pusat Statistik, Statistik Pertanian Hortikultura SPH–SBS/BPS–Statistics Indonesia, Agricultural Statistic for Horticulture SPH–SBS

**Tabel** 5.2  
**Table**

**Produksi Tanaman Sayuran dan Buah–buahan Semusim Menurut Jenis Tanaman di Kecamatan Tanjung Agung Palik (kuintal), 2020–2023**  
**Production of Seasonal Vegetables and Fruits by Kind of Plant in Tanjung Agung Palik District (quintal), 2020–2023**

Jenis Tanaman Kind of Plants	2020	2021	2022	2023
(1)	(2)	(3)	(4)	(5)
<b>Sayuran/Vegetables:</b>				
Bawang Merah/ <i>Shallots</i>	–	–	–	–
Cabai Besar/TW/Teropong <i>Chili/Big Chili</i>	580	26	–	–
Cabai Keiting <i>Curly Chili</i>	–	255	194	197
Cabai Rawit <i>Chili/Cayenne Pepper</i>	240	240	177	99
Kentang/ <i>Potato</i>	–	–	–	–
Kubis/ <i>Cabbage</i>	–	–	–	–
Tomat/ <i>Tomato</i>	–	129	–	–
Bawang Putih/ <i>Garlic</i>	–	–	–	–
Bayam/ <i>Spinach</i>	300	235	168	–
Kacang Panjang/ <i>Long Beans</i>	287	243	221	61
Kangkung/ <i>Water Spinach</i>	530	330	130	–
<b>Buah–buahan/Fruits:</b>				
Semangka/ <i>Watermelon</i>	960	370	95	–

Catatan/Note: ...

Sumber/Source: Badan Pusat Statistik, Statistik Pertanian Hortikultura SPH–SBS/BPS–Statistics Indonesia, Agricultural Statistic for Horticulture SPH–SBS

**Tabel 5.3** Luas Panen Tanaman Biofarmaka Menurut Jenis Tanaman di Kecamatan Tanjung Agung Palik (m<sup>2</sup>), 2020–2023  
**Table** *Harvested Area of Medicinal Plants by Kind of Plant in Tanjung Agung Palik District (m<sup>2</sup>), 2020–2023*

Jenis Tanaman Kind of Plants	2020	2021	2022	2023
(1)	(2)	(3)	(4)	(5)
Jahe/ <i>Ginger</i>	18.025	23.025	27.500	12.500
Laos/ <i>Lengkuas/Galanga</i>	2.682	26.082	20.000	7.500
Kencur/ <i>East Indian Galangal</i>	18.500	46.900	51.900	22.500
Kunyit/ <i>Turmeric</i>	14.000	14.000	27.500	5.000

Catatan/Note: ...

Sumber/Source: Badan Pusat Statistik, Statistik Pertanian Hortikultura SPH–TBF/BPS–Statistics Indonesia, *Agricultural Statistic for Horticulture SPH–TBF*



**Tabel**  
**Table** 5.4

**Produksi Tanaman Biofarmaka Menurut Jenis Tanaman di  
Kecamatan Tanjung Agung Palik (kg), 2020–2023**  
*Production of Medicinal Plants by Kind of Plant in Tanjung  
Agung Palik District (kg), 2020–2023*

Jenis Tanaman Kind of Plants	2020	2021	2022	2023
(1)	(2)	(3)	(4)	(5)
Jahe/ <i>Ginger</i>	21.708	81.530	193.500	30.360
Laos/Lengkuas/ <i>Galanga</i>	12.340	85.895	123.500	2.700
Kencur/ <i>East Indian Galangal</i>	49.520	196.520	238.000	15.300
Kunyit/ <i>Turmeric</i>	12.900	67.500	233.000	2.150

Catatan/Note: ...

Sumber/Source: Badan Pusat Statistik, Statistik Pertanian Hortikultura SPH–TBF/BPS–Statistics Indonesia, *Agricultural Statistic for Horticulture SPH–TBF*

**Tabel 5.5** Luas Panen Tanaman Hias Menurut Jenis Tanaman di Kecamatan Tanjung Agung Palik (m<sup>2</sup>), 2020–2023  
**Table** *Harvested Area of Ornamental Plants by Kind of Plant in Tanjung Agung Palik District (m<sup>2</sup>), 2020–2023*

Jenis Tanaman Kind of Plants	2020	2021	2022	2023
(1)	(2)	(3)	(4)	(5)
Anggrek Pot/Pot Orchid	–	–	–	–
Anggrek Potong/Cut Orchid	–	–	–	–
Krisan/Chrysantemum	–	–	–	–
Mawar/Rose	–	–	–	–
Sedap Malam/Tuberose	–	–	–	–

Catatan/Note: ...

Sumber/Source: Badan Pusat Statistik, Statistik Pertanian Hortikultura SPH–TH/BPS–Statistics Indonesia, Agricultural Statistik for Horticulture SPH–TH

**Tabel**  
**Table** 5.6

**Produksi Tanaman Hias Menurut Jenis Tanaman di  
Kecamatan Tanjung Agung Palik (tangkai), 2020–2023**  
*Production of Ornamental Plants by Kind of Plant n Tanjung  
Agung Palik District (stalks), 2020–2023*

Jenis Tanaman <i>Kind of Plants</i>	2020	2021	2022	2023
(1)	(2)	(3)	(4)	(5)
Anggrek Pot/ <i>Pot Orchid</i>	–	–	–	–
Anggrek Potong/ <i>Cut Orchid</i>	–	–	–	–
Krisan/ <i>Chrysantemum</i>	–	–	–	–
Mawar/ <i>Rose</i>	–	–	–	–
Sedap Malam/ <i>Tuberose</i>	–	–	–	–

Catatan/*Note*: ...

Sumber/*Source*: Badan Pusat Statistik, Statistik Pertanian Hortikultura SPH–TH/BPS–*Statistics Indonesia, Agricultural Statistik for Horticulture SPH–TH*

**Tabel** 5.7  
**Table**

**Produksi Buah–Buahan dan Sayuran Tahunan Menurut Jenis Tanaman di Kecamatan Tanjung Agung Palik (kuintal), 2020–2023**  
**Production of Annual Fruits and Vegetables by Kind of Plant in Tanjung Agung Palik District (quintal), 2020–2023**

Jenis Tanaman <i>Kind of Plants</i>	2020	2021	2022	2023
(1)	(2)	(3)	(4)	(5)
<b>Buah–Buahan/Fruits:</b>				
Mangga/ <i>Mango</i>	N/A	317	137	27
Durian/ <i>Durian</i>	N/A	6.683	315	–
Jeruk Siam/ <i>Kepron/Orange/Tangerine</i>	N/A	388	–	–
Pisang/ <i>Banana</i>	N/A	895	2.168	307
Pepaya/ <i>Papaya</i>	N/A	217	475	6
Salak/ <i>Snakefruit</i>	N/A	125	–	–
Rambutan/ <i>Rambutan</i>	N/A	2.557	687	120
Sawo/ <i>Snpodilla</i>	N/A	51	183	–
Nangka/ <i>Jackfruit</i>	N/A	56	136	23
<b>Sayuran/Vegetables:</b>				
Jengkol/ <i>Jengkol</i>	N/A	227	828	81
Petai/ <i>Twisted Cluster Bean</i>	N/A	126	98	–

Catatan/Note: ...

Sumber/Source: Badan Pusat Statistik, Statistik Pertanian Hortikultura SPH–BST/BPS–Statistics Indonesia, *Agricultural Statistic for Horticulture SPH–BST*

# 06

## **PARIWISATA, TRANSPORTASI, DAN KOMUNIKASI TOURISM, TRANSPORTATION, AND COMMUNICATION**

<https://bengkuluutarakab.bps.go.id>



**PENJELASAN TEKNIS**

1. Hotel adalah jenis akomodasi yang mempergunakan sebagian atau keseluruhan bangunan untuk jasa pelayanan penginapan, penyedia makanan dan minuman serta jasa lainnya (seperti restoran, binatu, dll) bagi masyarakat umum yang dikelola secara komersial dengan izin usaha sebagai hotel.
2. Penginapan (hostel/motel/losmen/wisma) adalah jenis akomodasi yang mempergunakan sebagian atau keseluruhan bangunan untuk jasa pelayanan penginapan bagi umum, biasanya tanpa fasilitas pelayanan makan minum yang dikelola secara komersial dengan izin usaha bukan hotel. Yang dicatat mencakup hostel, motel, matel, bumi perkemahan, pondok wisata, losmen, wisma, dan sejenisnya.
3. Pos merupakan bagian dari sistem pos yaitu sebuah metode yang digunakan untuk mengirimkan informasi atau suatu objek, di mana untuk dokumen tertulis biasanya dikirimkan dengan amplop tertutup atau berupa paket untuk benda-benda yang lain, pengirimannya mampu menjangkau seluruh wilayah di dunia.
4. Angkutan umum adalah

**TECHNICAL NOTES**

1. *Hotel is a type of accommodation that uses part or all of the building for lodging services, food and beverage providers and other services (such as restaurants, laundry, etc.) for the general public which is managed commercially with a business license as a hotel.*
2. *Lodging (hostel/motel/inn/wisma) is a type of accommodation that uses part or all of the building for lodging services for the public, usually without food and drink service facilities that are managed commercially with a non-hotel business license. Listed includes hostels, motels, matels, campgrounds, tourist lodges, inns, guesthouses, and the like.*
3. *Post is part of the postal system, which is a method used to send information or an object, where written documents are usually sent in closed envelopes or in the form of packages for other objects, the delivery is able to reach all regions in the world.*
4. *Public transportation is a mode of*

moda transportasi darat untuk masyarakat umum.

*land transportation for the general public.*

5. Trayek angkutan adalah lintasan/rute/jalur angkutan umum untuk pelayanan jasa angkutan orang atau orang dan barang yang mempunyai asal, tujuan, dan lintasan perjalanan yang tetap. Tidak termasuk yang hanya mengangkut barang saja.

5. *A transportation route is a public transportation trajectory/route/lane for transportation services for people or persons and goods that have a fixed origin, destination, and travel trajectory. Does not include only transporting goods.*

6. Operator layanan komunikasi telepon seluler/handphone adalah operator yang mengusahakan jaringan layanan komunikasi telepon seluler/handphone. Operator seluler ditandai adanya sinyal yang digunakan dalam telepon seluler. Masyarakat umum sering menyebutnya sebagai sinyal telepon seluler/handphone. Jika di desa/kelurahan terdapat beberapa operator seluler yang digunakan oleh masyarakat, maka isikan jumlah operator layanan komunikasi. Contoh operator seluler adalah Indosat Ooredoo (IM3, Matrix, Mentari), Telkomsel (Kartu As, Kartu Halo, Simpati, Kartu Facebook, Telkomsel LOOP, by.U), XL axiata (XL, axis), Smart Telecom (Smartfren), dan (three).

6. *Cellular/mobile phone communication service operator is an operator that operates a cellular/mobile phone communication service network. Cellular operators are indicated by the presence of a signal used in cell phones. The general public often refers to it as a cell phone/mobile phone signal. If in the village/kelurahan there are several cellular operators used by the community, then enter the number of communication service operators. Examples of cellular operators are Indosat Ooredoo (IM3, Matrix, Mentari), Telkomsel (Kartu As, Halo Card, Simpati, Facebook Card, Telkomsel LOOP, by.U), XL axiata (XL, axis), Smart Telecom (Smartfren), and (three).*



**ULASAN**

Secara umum belum tersedia infrastruktur yang optimal dalam hal pengembangan sektor pariwisata di Kecamatan Tanjung Agung Palik. Pada jasa usaha akomodasi belum tersedia sama sekali hotel maupun penginapan di wilayah kecamatan. Demikian pula akses transportasi relatif masih cukup sulit diakses.

Secara umum moda transportasi yang digunakan dalam angkutan barang dan manusia adalah dengan menggunakan moda akses transportasi darat. Di Kecamatan Tanjung Agung Palik terdapat angkutan umum di beberapa desa, ada yang mempunyai trayek dan ada yang tidak.

Dalam hal penyediaan infrastruktur jasa kurir juga tersedia masih sangat minim di Tanjung Agung Palik. Operasi jasa kurir kemungkinan dilakukan dengan kantor operasi yang tidak berada di wilayah Kecamatan Tanjung Agung Palik.

Dalam hal Ketersediaan infrastruktur jasa komunikasi, di Kabupaten Tanjung Agung Palik sinyal seluler sudah cukup baik. Dimana sebagian besar desa mendapat kualitas sinyal yang kuat.


**DESCRIPTION**

*In general, there is no optimal infrastructure in terms of developing the tourism sector in Tanjung Agung Palik District. In accommodation business services, there are no hotels or lodging available in the district area. Likewise, transportation access is still relatively difficult to access*

*In general, the mode of transportation used in the transportation of goods and people is to use the mode of access to land transportation. In Tanjung Agung Palik District there is public transportation in several villages, some have routes and some do not.*

*In terms of providing infrastructure for courier services, there are still very few available in Tanjung Agung Palik. Courier service operations may be carried out with operations offices that are not located in the Tanjung Agung Palik District area.*

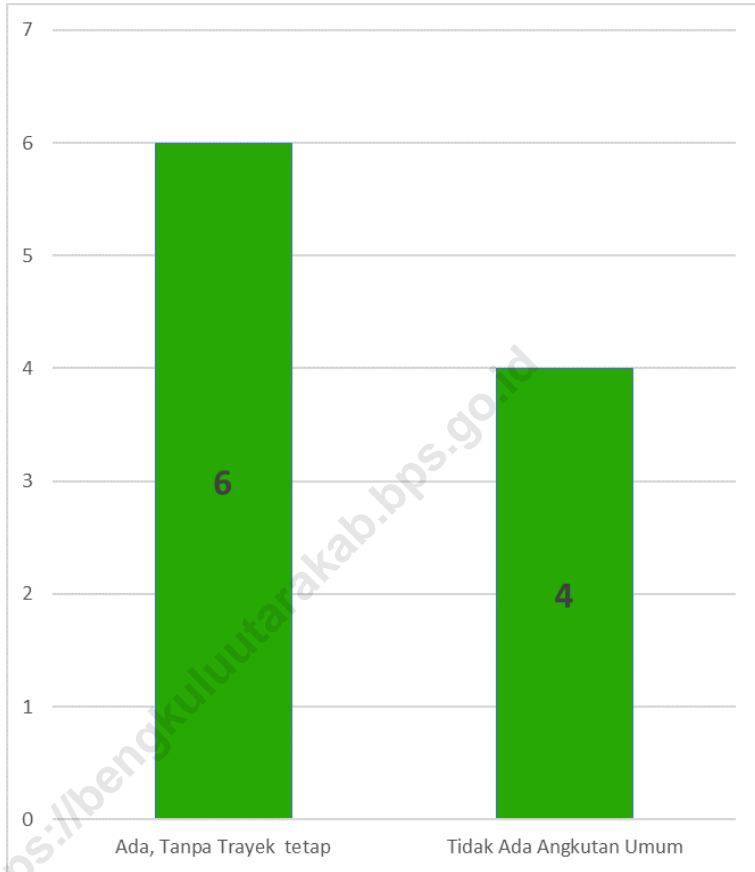
*In terms of the availability of communication service infrastructure, in Tanjung Agung Palik District the cellular signal is quite good. Where most of the villages that get a strong signal quality.*



Sumber/Source : Desa-Desa di Kecamatan Tanjung Agung Palik/*Villages in the Tanjung Agung Palik District*

**Gambar** 6.1  
**Figures**

**Jumlah Desa Menurut Jenis Permukaan Jalan Darat  
Terluas di Kecamatan Tanjung Agung Palik, 2023**  
***Number of Village by Type of The Widest Road Surface in  
Tanjung Agung Palik District, 2023***



Sumber/Source : Desa-Desa di Kecamatan Tanjung Agung Palik/Villages in the Tanjung Agung Palik District

**Gambar** 6.2  
**Figures**

**Jumlah Desa Menurut Keberadaan Angkutan Umum di Kecamatan Tanjung Agung Palik, 2023**  
**Number of Village by Availability of Public Transportation in Tanjung Agung Palik District, 2023**

## 6.1 PARIWISATA TOURISM

**Tabel 6.1.1** Jumlah Sarana Akomodasi Menurut Desa/Kelurahan dan Jenis Akomodasi di Kecamatan Tanjung Agung Palik, 2023  
*Number of Accomodation Facilities by Villages/Kelurahan and Type of Accomodation in Tanjung Agung Palik District, 2023*

Desa/Kelurahan <i>Village/Kelurahan</i>	Hotel	Penginapan <i>Inn</i>
(1)	(2)	(3)
Lubuk Sematung	-	-
Ketapi	-	-
Sawang Lebar	-	-
Lubuk Gading	-	-
Sawang Lebar Ilir	-	-
Lubuk Pendam	-	-
Alun Dua	-	-
Sengkuang	-	-
Tanjung Agung	-	-
Padang Sepan	-	-
<b>Tanjung Agung Palik</b>	-	-

Catatan/Note: ...

Sumber/Source: Desa-Desa di Kecamatan Tanjung Agung Palik/*Villages in the Tanjung Agung Palik District*

## 6.2 TRANSPORTASI TRANSPORTATION

**Tabel**  
**Table** 6.2.1

**Prasarana dan Sarana Transportasi Antardesa/Kelurahan Menurut Desa/Kelurahan di Kecamatan Tanjung Agung Palik, 2023**  
***Inter-Villages/Kelurahan Transportation Infrastructure and Facilities by Villages/Kelurahan in Tanjung Agung Palik District, 2023***

<b>Desa/Kelurahan</b> <b>Village/Kelurahan</b>	<b>Jenis Prasarana Transportasi</b> <b>Type of Transportation Infrastructure</b>	<b>Keberadaan Angkutan Umum</b> <b>Availability of Public Transportation</b>
(1)	(2)	(3)
Lubuk Sematung	Darat	Tidak Ada Angkutan Umum
Ketapi	Darat	Tidak Ada Angkutan Umum
Sawang Lebar	Darat	Ada, Tanpa Trayek Tetap
Lubuk Gading	Darat	Tidak Ada Angkutan Umum
Sawang Lebar Ilir	Darat	Ada, Tanpa Trayek Tetap
Lubuk Pendam	Darat	Ada, Tanpa Trayek Tetap
Alun Dua	Darat	Tidak Ada Angkutan Umum
Sengkuang	Darat	Ada, Tanpa Trayek Tetap
Tanjung Agung	Darat	Ada, Tanpa Trayek Tetap
Padang Sepan	Darat	Tidak Ada Angkutan Umum

Lanjutan Tabel/*Continued Table 6.2.1*

<b>Desa/Kelurahan Village/Kelurahan</b>	<b>Jenis Permukaan Jalan Darat Terluas Type of The Widest Road Surface</b>	<b>Dapat Dilalui Kendaraan Bermotor Roda 4 atau Lebih Passable by Vehicle with 4 or more Wheels</b>
(1)	(4)	(5)
Lubuk Sematung	Aspal/Beton	Sepanjang Tahun
Ketapi	Aspal/Beton	Sepanjang Tahun
Sawang Lebar	Aspal/Beton	Sepanjang Tahun
Lubuk Gading	Aspal/Beton	Sepanjang Tahun
Sawang Lebar Ilir	Aspal/Beton	Sepanjang Tahun
Lubuk Pendam	Aspal/Beton	Sepanjang Tahun
Alun Dua	Aspal/Beton	Sepanjang Tahun
Sengkuang	Aspal/Beton	Sepanjang Tahun
Tanjung Agung	Aspal/Beton	Sepanjang Tahun
Padang Sepan	Aspal/Beton	Sepanjang Tahun

Catatan/*Note*: ...Sumber/*Source*: Desa-Desa di Kecamatan Tanjung Agung Palik/*Villages in the Tanjung Agung Palik District*

### 6.3 KOMUNIKASI COMMUNICATION

**Tabel 6.2.2 Keberadaan Kantor Pos/Pos Pembantu/Rumah Pos, Pos Keliling, dan Perusahaan/Agen Jasa Ekspedisi Swasta Menurut Desa/Kelurahan di Kecamatan Tanjung Agung Palik, 2023**  
*Number of Post Office/Subsidiary of Post Office, Mobile Portal Service, Private Expedition Service Company by Villages/Kelurahan in Tanjung Agung Palik District, 2023*

Desa/Kelurahan <i>Village/Kelurahan</i>	Kantor Pos/Pos Pembantu/Rumah Pos <i>Post Office/Subsidiary of Post Office</i>	Pos Keliling <i>Mobile Portal Service</i>	Perusahaan/Agen Jasa Ekspedisi Swasta <i>Private Expedition Service Company</i>
(1)	(2)	(3)	(4)
Lubuk Sematung	Tidak Ada	Tidak Ada	Tidak Ada
Ketapi	Tidak Ada	Tidak Ada	Tidak Ada
Sawang Lebar	Tidak Ada	Tidak Ada	Tidak Ada
Lubuk Gading	Tidak Ada	Tidak Ada	Tidak Ada
Sawang Lebar Ilir	Tidak Ada	Tidak Ada	Tidak Ada
Lubuk Pendam	Tidak Ada	Tidak Ada	Tidak Ada
Alun Dua	Tidak Ada	Tidak Ada	Tidak Ada
Sengkuang	Tidak Ada	Tidak Ada	Tidak Ada
Tanjung Agung	Tidak Ada	Tidak Ada	Tidak Ada
Padang Sepan	Tidak Ada	Tidak Ada	Tidak Ada
<b>Tanjung Agung Palik</b>			

Catatan/Note: ...

Sumber/Source: Desa-Desa di Kecamatan Tanjung Agung Palik/*Villages in theTanjung Agung Palik District*

**Tabel 6.3.1** Jumlah Menara Telepon seluler dan Operator Layanan Komunikasi Telepon Seluler Menurut Desa/Kelurahan di Kecamatan Tanjung Agung Palik, 2023  
**Number of Base Transceiver Station (BTS) and Cellular Phone Communication Service Operators by Villages/ Kelurahan in Tanjung Agung Palik District, 2023**

Desa/Kelurahan Village/Kelurahan	Jumlah Menara Telepon seluler Number of Base Transceiver Station (BTS)	Jumlah Operator Layanan Komunikasi Telepon Seluler Cellular Phone Communication Service Operators
(1)	(2)	(3)
Lubuk Sematung	-	N/A
Ketapi	-	N/A
Sawang Lebar	-	N/A
Lubuk Gading	-	N/A
Sawang Lebar Ilir	-	N/A
Lubuk Pendam	-	N/A
Alun Dua	1	N/A
Sengkuang	-	N/A
Tanjung Agung	1	N/A
Padang Sepan	-	N/A
<b>Tanjung Agung Palik</b>	<b>2</b>	

Catatan/Note: ...

Sumber/Source: Desa-Desa di Kecamatan Tanjung Agung Palik/Villages in the Tanjung Agung Palik District



**Tabel**  
**Table** 6.3.2

**Kekuatan Sinyal Telepon Seluler dan Jenis Sinyal Internet  
Telepon Seluler Menurut Desa/Kelurahan di Kecamatan  
Tanjung Agung Palik, 2023**  
*The Strenght of Cellular Phone Signal by Villages/Kelurahan  
in Tanjung Agung Palik District, 2023*

Desa/Kelurahan Village/Kelurahan	Kekuatan Sinyal Telepon Seluler The Strenght of Cellular Phone Signal	Jenis Sinyal Internet Telepon Seluler Type of Cellular Phone Signal
(1)	(2)	(3)
Lubuk Sematung	N/A	N/A
Ketapi	N/A	N/A
Sawang Lebar	N/A	N/A
Lubuk Gading	N/A	N/A
Sawang Lebar Ilir	N/A	N/A
Lubuk Pendam	N/A	N/A
Alun Dua	N/A	N/A
Sengkuang	N/A	N/A
Tanjung Agung	N/A	N/A
Padang Sepan	N/A	N/A
<b>Tanjung Agung Palik</b>		

Catatan/Note: ...

Sumber/Source: Desa-Desa di Kecamatan Tanjung Agung Palik/Villages in the Tanjung Agung Palik District



# 07

## **PERBANKAN, KOPERASI, DAN PERDAGANGAN BANKING, COOPERATIVE, AND TRADE**

<https://bengkuluutarakab.bps.go.id>



**PENJELASAN TEKNIS**

1. Bank Umum adalah bank yang dapat memberikan jasa dalam proses pembayaran. Usaha dari bank umum adalah menghimpun dana masyarakat dalam bentuk giro, deposito berjangka, sertifikat deposito dan tabungan serta menyalurkan kredit. Bank umum mencakup bank umum pemerintah maupun swasta.
2. Bank Perkreditan Rakyat (BPR) adalah bank yang menerima simpanan dalam bentuk deposito berjangka, tabungan, atau bentuk lain yang disamakan dengan itu, menyalurkan dana dalam bentuk kredit kepada masyarakat yang membutuhkan. BPR dapat menempatkan dananya dalam bentuk Sertifikat BI (SBI), deposito berjangka, atau tabungan pada bank lain.
3. Koperasi Unit Desa (KUD) adalah suatu organisasi ekonomi yang bersifat sosial merupakan wadah bagi pengembangan berbagai kegiatan ekonomi masyarakat perdesaan yang diselenggarakan oleh dan untuk masyarakat itu sendiri.
4. Koperasi Industri Kecil dan Kerajinan Rakyat (Kopinkra) merupakan koperasi yang beranggotakan industri-industri kecil dan kerajinan rakyat yang

**TECHNICAL NOTES**

1. *Commercial Banks are banks that can provide services in the payment process. The business of commercial banks is to collect public funds in the form of demand deposits, time deposits, certificates of deposit and savings and to channel credit. Commercial banks include government and private commercial banks.*
2. *Bank Perkreditan Rakyat (BPR) are banks that accept deposits in the form of time deposits, savings accounts, or other equivalent forms, channeling funds in the form of credit to people in need. BPRs can place their funds in the form of BI Certificates (SBI), time deposits, or savings accounts with other banks.*
3. *Koperasi Unit Desa (KUD) is an economic organization that is social in nature as a forum for the development of various economic activities of rural communities organized by and for the community itself.*
4. *Koperasi Industri Kecil dan Kerajinan Rakyat (Kopinkra) is a cooperative consisting of small industries and people's handicrafts in the village/kelurahan area.*

ada di wilayah desa/kelurahan.

- |   |   |
|---|---|
| <p>5. Koperasi Simpan Pinjam (Kospin) adalah koperasi yang bergerak di bidang simpanan dan pinjaman.</p>  | <p>5. <i>Savings and Loans Cooperative (Kospin) is a cooperative that is engaged in savings and loans.</i></p>  |
| <p>6. Koperasi lainnya, seperti koperasi serbaguna dan koperasi konsumsi.</p>   | <p>6. <i>Other cooperatives, such as multipurpose cooperatives and consumption cooperatives.</i></p>  |
| <p>7. Kelompok pertokoan adalah sejumlah toko yang terdiri dari minimal 10 toko dan mengelompok dalam satu lokasi. Dalam satu kelompok pertokoan, jumlah bangunan fisiknya dapat lebih dari satu.</p>   | <p>7. <i>A shopping group is a number of stores consisting of a minimum of 10 stores and clustered in one location. In one shopping group, the number of physical buildings can be more than one.</i></p>   |
| <p>8. Pasar adalah tempat pertemuan antara penjual dan pembeli barang dan jasa. Pasar dapat menggunakan bangunan yang bersifat permanen atau semi permanen ataupun tanpa bangunan. Barang yang diperjualbelikan di dalam pasar dapat terdiri dari banyak komoditas (campuran) ataupun secara khusus suatu komoditas tertentu.</p> | <p>8. <i>The market is a meeting place between sellers and buyers of goods and services. Markets can use buildings that are permanent or semi-permanent or without buildings. Goods traded in the market can consist of many commodities (mixture) or specifically a particular commodity</i></p> |

**ULASAN**

Infrastruktur lembaga keuangan untuk menunjang perekonomian di wilayah Kecamatan Tanjung Agung palik sudah cukup baik.

Untuk sarana prasarana pasar dan pusat aktivitas perdagangan lainnya telah tersedia sebagai tempat masyarakat untuk melakukan transaksi barang dan jasa. Adapun infrastruktur yang tersedia antara lain pasar dengan bangunan semi permanen sebanyak satu pasar.

**DESCRIPTION**

*The infrastructure of financial institutions to support the economy in the Tanjung Agung palik District is quite good.*

*For market infrastructure facilities and other trading activity centers are available as a place for the community to carry out transactions of goods and services. The available infrastructure includes markets with semi-permanent buildings as many as one market.*

<https://bengkuluutarakab.bps.go.id>

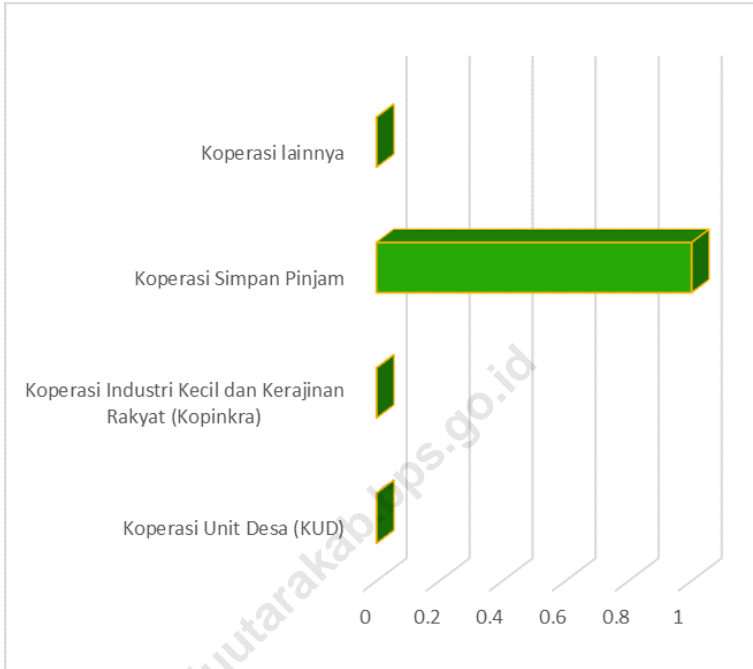


Sumber/Source : Desa-Desa di Kecamatan Tanjung Agung Palik/Villages in The Tanjung Agung Palik District

**Gambar** 7.1  
**Figures**

**Banyaknya Sarana Perdagangan Menurut Desa/Kelurahan di Kecamatan Tanjung Agung Palik, 2023**  
**Number of Market in Semi Permanent Building by Villages/ Kelurahan in Tanjung Agung Palik District, 2023**





Sumber/Source : Desa-Desa di Kecamatan Tanjung Agung Palik/Villages in The Tanjung Agung Palik District

**Gambar** 7.2  
**Figures**

**Banyaknya Koperasi Aktif Menurut Menurut Desa/  
Kelurahan dan Jenis Koperasi di Kecamatan Tanjung  
Agung Palik, 2023**  
**Number of Cooperative by Villages/Kelurahan and Type of  
Cooperative in Tanjung Agung Palik District, 2023**

**Tabel** 7.1  
**Table**

**Banyaknya Sarana Lembaga Keuangan Bank Menurut Desa/Kelurahan dan Jenis Bank di Kecamatan Tanjung Agung palik, 2023**  
**Number of Bank by Villages/Kelurahan and Type of Bank in Tanjung Agung palik District, 2023**

Desa/Kelurahan Village/Kelurahan	Bank Umum Pemerintah Government Bank	Bank Umum Swasta Private Bank	Bank Perkreditan Rakyat (BPR) Rural Bank
(1)	(2)	(3)	(4)
Lubuk Sematung	–	–	–
Ketapi	–	–	–
Sawang Lebar	–	–	–
Lubuk Gading	–	–	–
Sawang Lebar Ilir	–	–	–
Lubuk Pendam	–	–	–
Alun Dua	–	–	–
Sengkuang	–	–	–
Tanjung Agung	–	–	–
Padang Sepan	–	–	–
<b>Tanjung Agung palik</b>	–	–	–

Catatan/Note: ...

Sumber/Source: Desa-Desa di Kecamatan Tanjung Agung Palik/Villages in The Tanjung Agung Palik District

**Tabel**  
**Table** 7.2

**Banyaknya Koperasi Aktif Menurut Menurut Desa/  
Kelurahan dan Jenis Koperasi di Kecamatan Tanjung  
Agung palik, 2023**  
*Number of Cooperative by Villages/Kelurahan and Type of  
Cooperative in Tanjung Agung palik District, 2023*

<b>Desa/Kelurahan</b> <i>Village/Kelurahan</i>	<b>Koperasi Unit Desa (KUD)</b> <i>Village Cooperative Unit</i>	<b>Koperasi Industri Kecil dan Kerajinan Rakyat (Kopinkra)</b> <i>Small Industry and Citizen Handicraft Cooperative</i>
(1)	(2)	(3)
Lubuk Sematung	–	–
Ketapi	–	–
Sawang Lebar	–	–
Lubuk Gading	–	–
Sawang Lebar Ilir	–	–
Lubuk Pendam	–	–
Alun Dua	–	–
Sengkuang	–	–
Tanjung Agung	–	–
Padang Sepan	–	–
<b>Tanjung Agung palik</b>	<b>–</b>	<b>–</b>

Lanjutan Tabel/*Continued Table 7.2*

<b>Desa/Kelurahan Village/Kelurahan</b>	<b>Koperasi Simpan Pinjam (Kospin) Savings and Loan Cooperative</b>	<b>Koperasi Lainnya Other Cooperative</b>
(1)	(4)	(5)
Lubuk Sematung	–	–
Ketapi	–	–
Sawang Lebar	–	–
Lubuk Gading	–	–
Sawang Lebar Ilir	–	–
Lubuk Pendam	–	–
Alun Dua	–	–
Sengkuang	–	–
Tanjung Agung	–	–
Padang Sepan	1	–
<b>Tanjung Agung palik</b>	<b>1</b>	<b>–</b>

Catatan/Note: ...

Sumber/Source: Desa-Desa di Kecamatan Tanjung Agung Palik/*Villages in The Tanjung Agung Palik District*

**Tabel** 7.3  
**Table**

**Banyaknya Sarana Perdagangan Menurut Desa/Kelurahan dan Jenis Sarana Perdagangan di Kecamatan Tanjung Agung palik, 2023**  
**Number of Trade Facilities by Villages/Kelurahan and Type of Trade Facilities in Tanjung Agung palik District, 2023**

Desa/Kelurahan <i>Village/Kelurahan</i>	Kelompok Pertokoan <i>Shopping Complexs</i>	Pasar dengan Bangunan Permanen <i>Markets in Permanent Building</i>	Pasar dengan Bangunan Semi Permanen <i>Market in Semi Permanent Building</i>
(1)	(2)	(3)	(4)
Lubuk Sematung	–	–	–
Ketapi	–	–	–
Sawang Lebar	–	–	–
Lubuk Gading	–	–	–
Sawang Lebar Ilir	–	–	–
Lubuk Pendam	–	–	–
Alun Dua	–	–	–
Sengkuang	–	–	–
Tanjung Agung	–	–	1
Padang Sepan	–	–	–
<b>Tanjung Agung palik</b>	–	–	<b>1</b>

Lanjutan Tabel/*Continued Table 7.3*

<b>Desa/Kelurahan Village/Kelurahan</b>	<b>Pasar tanpa Bangunan Market without Permanent Building</b>	<b>Mini Market/ Swalayan/ Supermarket Mini Market/Swalayan/ Supermarket</b>	<b>Restoran/ Rumah Makan Restaurant/ Food Stall</b>
(1)	(5)	(6)	(7)
Lubuk Sematung	–	–	–
Ketapi	–	–	–
Sawang Lebar	–	–	–
Lubuk Gading	–	–	–
Sawang Lebar Ilir	–	–	–
Lubuk Pendam	–	–	–
Alun Dua	–	–	–
Sengkuang	–	–	–
Tanjung Agung	–	–	–
Padang Sepan	–	–	–
Suka Langu	–	–	–
Taba Baru	–	–	–
Kalbang	–	–	–
<b>Tanjung Agung palik</b>	–	–	–

Catatan/*Note*: ...Sumber/*Source*: Desa-Desa di Kecamatan Tanjung Agung Palik/*Villages in The Tanjung Agung Palik District*

**DAFTAR PUSTAKA/BIBLIOGRAPHY**

Direktorat Jenderal Hortikultura & Badan Pusat Statistik. 2022. *Pedoman Statistik Pertanian Hortikultura (SPH)*. Jakarta: Kementerian Pertanian.

<https://bengkuluutarakab.bps.go.id>







**ST 2023**  
SENSUS PERTANIAN

**BerAKHLAK**  
Berorientasi Pelayanan, Akuntabel, Kompeten,  
Germahana, Loyal, Adaptif, Kolaboratif

**#bangga  
melayani  
bangsa**

# DATA

## MENCERDASKAN BANGSA

*Enlighten The Nation*



**BADAN PUSAT STATISTIK  
KABUPATEN BENGKULU UTARA  
BPS-STATISTICS BENGKULU UTARA REGENCY**

Jl. Prof M Yamin, SH, Kota Arga Makmur, Bengkulu Utara  
Telp: (0737) 521016, Fax: (0736) 521016  
Homepage: <https://bengkuluutarakab.bps.go.id>  
Email: [bps1703@bps.go.id](mailto:bps1703@bps.go.id)

ISSN 3030-8178



9 773030 817009