

KECAMATAN KUALUH LEIDONG DALAM ANGKA

Kualuh Leidong Sub District in Figures



2022



**BADAN PUSAT STATISTIK
KABUPATEN LABUHANBATU UTARA**
BPS-Statistics of Labuhanbatu Utara Regency

KECAMATAN KUALUH LEIDONG DALAM ANGKA

Kualuh Leidong Sub District in Figures



2022



**BADAN PUSAT STATISTIK
KABUPATEN LABUHANBATU UTARA**
BPS-Statistics of Labuhanbatu Utara Regency

KECAMATAN KUALUH LEIDONG DALAM ANGKA
Kualuh Leidong Subdistrict in Figures
2022

ISSN : 2620-9365
No. Publikasi/*Publication Number* : 12230.2211
Katalog /*Catalog* : 1102001.1223
Ukuran Buku/*Book Size* : 14,8 cm x 21 cm
Jumlah Halaman/*Number of Pages* : xxviii + 116 hal/*pages*

Naskah/*Manuscript*:
BPS Kabupaten Labuhanbatu Utara
BPS-Statistics of North Labuhanbatu Regency

Penyunting/*Editor*:
BPS Kabupaten Labuhanbatu Utara
BPS-Statistics of North Labuhanbatu Regency

Desain Kover/*Cover Design*:
Seksi Integrasi Pengolahan dan Diseminasi Statistik
Section of Statistics Processing and Dissemination Integration

Ilustrasi Kover/*Cover Illustration*:
Laut di Kecamatan Leidong/ *Sea in Leidong Subdistrict*

Diterbitkan oleh/*Published by*:
©BPS Kabupaten Labuhanbatu Utara/BPS-Statistics of Labuhanbatu Utara Regency

Dicetak oleh/*Printed by*:
Percetakan JOY

Dilarang mengumumkan, mendistribusikan, mengomunikasikan, dan/atau menggandakan sebagian atau seluruh isi buku ini untuk tujuan komersil tanpa izin tertulis dari Badan Pusat Statistik Kabupaten Labuhanbatu Utara.
Prohibited to announce, distribute, communicate, and/or copy part or all of this book for commercial purpose without permission from BPS-Statistics Indonesia of North Labuhanbatu Regency.

TIM PENYUSUN/TEAM MEMBERS

Pengarah/Director

ELLY SUHARYADI, S.ST. M.SI

Penanggung Jawab/Persons in Charge

ELLY SUHARYADI, S.ST. M.SI

Penyunting/Editors

DARAJATIN SYARIFAH SEBAYANG, S.STAT

Pengolah Data dan Penulis Naskah/Data Processor and Writers

FANDI MUHAMMAD SAPUTRA, S.Tr.STAT

Penata Letak/Layout Designers

FANDI MUHAMMAD SAPUTRA, S.Tr.STAT

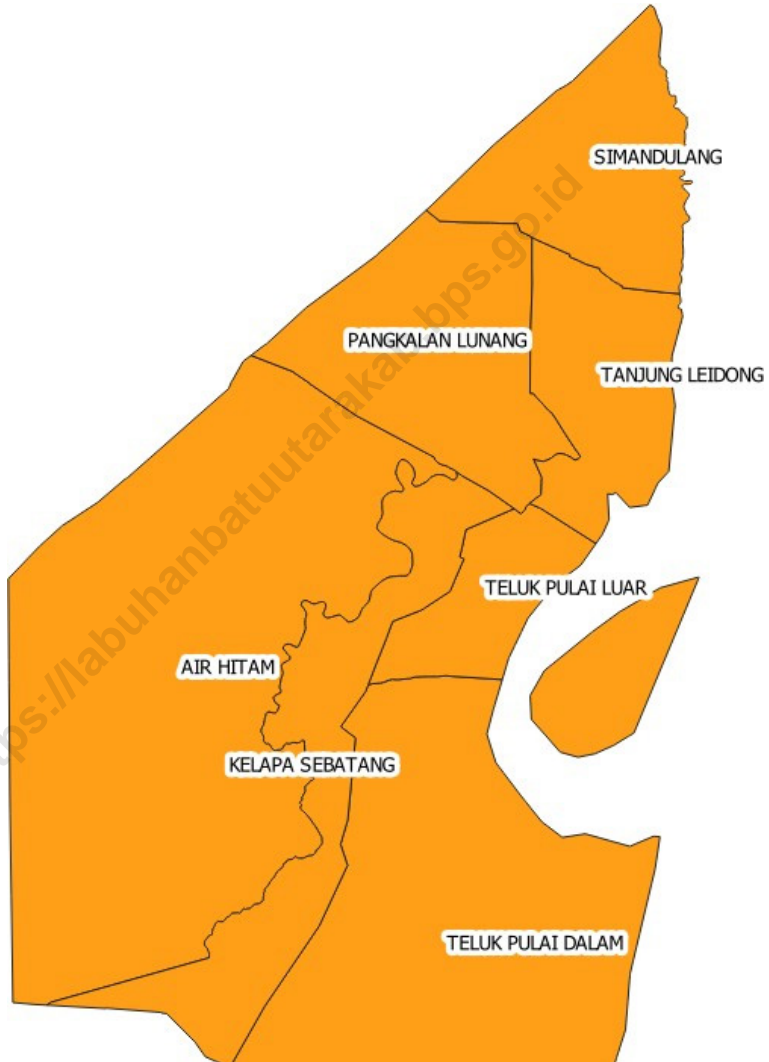
<https://labuhanmuatara.bpp.go.id>

KONTRIBUTOR DATA/DATA CONTRIBUTORS

1. Instansi Terkait di Kabupaten Labuhanbatu Utara/ *Related Agencies in North Labuhanbatu Regency*
2. Badan Pusat Statistik/*BPS-Statistics Indonesia*
3. Kementerian Pendidikan dan Kebudayaan/*The Ministry of Education and Culture*

<https://labuhanbatuutarakab.bps.go.id>

PETA WILAYAH KECAMATAN KUALUH LEIDONG
MAP OF KUALUH LEIDONG DISTRICT



KEPALA BPS KABUPATEN LABUHANBATU UTARA
CHIEF STATISTICIAN OF NORTH LABUHANBATU REGENCY



ELLY SUHARYADI , S.ST, M.SI



KATA PENGANTAR

Puji dan syukur kehadiran Tuhan Yang Maha Kuasa atas berkat dan rahmat-Nya, Publikasi “Kecamatan Kualuh Leidong Dalam Angka 2022” ini dapat diterbitkan kembali atas kerjasama instansi pemerintah/swasta di wilayah Kecamatan Kualuh Leidong.

Buku ini memuat berbagai data yang bersumber dari kegiatan- kegiatan rutin, sensus, survei yang dilakukan oleh Badan Pusat Statistik Kabupaten Labuhanbatu Utara dan data sekunder dari instansi di tingkat kecamatan Kualuh Leidong.

Kami menyadari sepenuhnya bahwa publikasi ini masih jauh dari kesempurnaan. Oleh karena itu kami sangat mengharapkan saran dan kritik konstruktif dari berbagai pihak untuk penyempurnaan penerbitan mendatang. Semoga publikasi ini mampu memenuhi tuntutan kebutuhan data statistik, baik oleh instansi/dinas pemerintah, swasta, kalangan akademisi maupun masyarakat luas.

Aek Kanopan , September 2022
Kepala BPS
Kabupaten Labuhanbatu Utara

ELLY SUHARYADI, S.ST, M.Si



PREFACE

Praise and gratitude to the presence of Almighty God for His blessings and grace, this publication “Kualuh Leidong Sub District in Figures 2020” can be reissued in collaboration with government / private institutions in the Kualuh Leidong Sub District area.

This book contains various data sourced from routine activities, censuses, surveys conducted by the Central Statistics Agency of North Labuhanbatu Regency and secondary data from agencies at the Kualuh Leidong sub district level.

We are fully aware that this publication is far from perfect. We therefore look forward to constructive criticism and suggestions from various parties for the improvement of future publications. Hopefully this publication will be able to meet the demands of statistical data needs, both by government agencies / agencies, the private sector, academics and the wider community.

*Aek Kanopan , September 2022
Chief Statistician of BPS-Statistics of North
Labuhanbatu Regency*

ELLY SUHARYADI, S.ST, M.Si

DAFTAR ISI/CONTENTS

	Halaman <i>Page</i>
Kata Pengantar	xi
Preface	xii
Daftar Isi/ Contents	xiii
Daftar Tabel/ List of Tables	xv
Daftar Gambar/ List of Figures	xxiii
Penjelasan Umum/ Explanatory Notes	xxvi
Daftar Singkatan/ List of Abbreviation	xxviii
1. Geografi dan Iklim/ <i>Geography and Climate</i>	1
2. Pemerintahan/ <i>Government</i>	10
3. Penduduk/ <i>Population</i>	21
4. Sosial dan Kesejahteraan Rakyat/ <i>Social and Welfare</i>	35
5. Pertanian dan peternakan/ <i>Agriculture and farm</i>	65
6. Pariwisata, Transportasi, dan Komunikasi/ <i>Tourism, Transportation, and Communication</i>	86
7. Perbankan, Koperasi, dan Perdagangan/ <i>Banking, Cooperative, and Trade</i> 98	
8. Perbandingan Antar Kecamatan/ <i>Sub District Comparison</i>	107

DAFTAR TABEL/LIST OF TABLES

	Halaman Page
1. GEOGRAFI DAN IKLIM/GEOGRAPHY AND CLIMATE	
1.1 KEADAAN GEOGRAFI GEOGRAPHY CONDITION	
1.1.1 Luas Daerah Menurut Desa/Kelurahan di Kecamatan Kualuh Leidong, 2021 <i>Total Area by Villages/Kelurahan in Kualuh Leidong Subdistrict, 2021</i>	5
1.1.2 Jarak ke Ibukota Kecamatan dan Ibukota Kabupaten/Kota Menurut Desa/Kelurahan di Kecamatan Kualuh Leidong (km), 2021 <i>Distance to the Subdistrict Capital and Regency/Municipal Capital by Villages/Kelurahan in Kualuh Leidong Subdistrict (km), 2021.....</i>	6
1.1.3 Tinggi wilayah Di Atas Permukaan Laut (DPL) Menurut desa/ kelurahan di Kecamatan Kualuh Leidong, 2021 <i>The height of the area is above sea level by Villages/Kelurahan in Kualuh Leidong Subdistrict, 2021</i>	7
1.1.4 Letak Geografis Menurut Desa/Kelurahan di Kecamatan Kualuh Leidong, 2021 <i>Location by Village / Kelurahan in Kualuh Leidong Subdistrict, 2021 ..</i>	8
1.2 KEADAAN IKLIM CLIMATE CONDITION	
1.2.1 Rata-rata Jumlah Hujan dan Curah Hujan, 2021 <i>Average of Rainy Days and Rainfall, 2021</i>	9
2. PEMERINTAHAN/GOVERNMENT	
2.1 WILAYAH ADMINISTRATIF ADMINISTRATIVE AREA	
2.1.1 Jumlah Lingkungan dan Dusun Menurut Desa/ Kelurahan di Kecamatan Kualuh Leidong, 2021 <i>Number of Neighborhood Villages¹/Kelurahan in Kualuh Leidong Subdistrict, 2021</i>	15
2.2 SUMBER DAYA MANUSIA HUMAN RESOURCES	

2.2.1	Jumlah Kepala Dusun/Lingkungan Menurut Jenis Kelamin, 2021 <i>Number of Heads of Dusun/Lingkungan by Sex, 2021</i>	16
2.2.2	Jumlah Pegawai Negeri Sipil Kecamatan Kualuh Leidong Menurut Instansi dan Golongan, 2021 <i>Number of Civil Servants of Kualuh Leidong District Government According to Agencies and Groups, 2021</i>	17
2.2.3	Nama dan Pendidikan Kepala Desa/Plt. Kepala Desa/ Lurah yang Menjabat Kecamatan Kualuh leidong, 2021 <i>Name and Education of Village Head / Acting Officer Village / Lurah Head who Serves Kualuh Leidong District, 2021</i>	18
2.2.4	Nama dan Pendidikan Camat Yang Pernah/Sedang Menjabat Menurut Periode Jabatan,2021 <i>Name and Education of Sub District Administrator Who Has / Served According to the Position Period, 2021</i>	19
2.2.5	Jumlah Rumah/Bangunan Menurut Jenisnya,2021 <i>Number of Houses / Buildings by Type, 2021</i>	20
3.	PENDUDUK/POPULATION	
3.1	Penduduk, Distribusi Persentase Penduduk, Kepadatan Penduduk, Rasio Jenis Kelamin Penduduk Menurut Desa/ Kelurahan di Kecamatan Kualuh Leidong, 2021 <i>Population, Percentage Distribution of Population, Population Density, and Population Sex Ratio by Villages/Kelurahan in Kualuh Leidong Subdistrict, 2021</i>	29
3.2	Jumlah Penduduk Menurut Kelompok Umur dan Jenis Kelamin di Kecamatan Kualuh Leidong, 2021 <i>Population by Age Groups and Sex Kualuh Leidong Subdistrict, 2021</i> .	31
3.3	Jumlah Penduduk yang Lahir, Mati, Datang dan Pergi, 2021 <i>Number of people born, dead, coming and going, 2021</i>	32
3.4	Perkiraan Jumlah Penduduk Berdasarkan Suku Bangsa Menurut Desa/Kelurahan Kecamatan Kualuh Leidong, 2021 <i>Estimated Population Based on Ethnicity by Village/Sub-district of Kualuh Leidong District, 2021</i>	33

3.5	Perkiraan Jumlah Tenaga Kerja Menurut Lapangan Pekerjaan dan Desa/Kelurahan di Kecamatan Kualuh Leidong, 2021 <i>Estimated Number of Workers by Employment and Villages/ Kelurahan in Kualuh Leidong District, 2021</i>	34
-----	--	----

4. SOSIAL DAN KESEJAHTERAAN RAKYAT/SOCIAL AND WELFARE

4.1 PENDIDIKAN EDUCATION

4.1.1	Banyaknya Desa ¹ /Kelurahan yang Memiliki Fasilitas Sekolah Menurut Tingkat Pendidikan di Kecamatan Kualuh Leidong, 2019–2021 <i>Number of Villages¹/Kelurahan Having Educational Facilities by Educational Level in Kualuh Leidong Subdistrict, 2019–2021</i>	44
-------	---	----

4.1.2	Jumlah Sekolah Menurut Tingkat Pendidikan di Kecamatan Kualuh Leidong, 2020/2021 dan 2021/2022 <i>Number of Schools by Educational Level in Kualuh Leidong Subdistrict, 2020/2021 and 2021/2022</i>	45
-------	--	----

4.1.3	Jumlah Guru Menurut Tingkat Pendidikan di Kecamatan Kualuh Leidong, 2020/2021 dan 2021/2022 <i>Number of Teachers by Educational Level in Kualuh Leidong Subdistrict, 2020/2021 and 2021/2022</i>	46
-------	--	----

4.1.4	Jumlah Murid Menurut Tingkat Pendidikan di Kecamatan Kualuh Leidong, 2020/2021 dan 2021/2022 <i>Number of Pupils by Educational Level in Kualuh Leidong Subdistrict, 2020/2021 and 2021/2022</i>	47
-------	---	----

4.2 KESEHATAN HEALTH

4.2.1	Banyaknya Desa ¹ /Kelurahan yang Memiliki Sarana Kesehatan Menurut Jenis Sarana Kesehatan di Kecamatan Kualuh leidong, 2019–2021 <i>Number of Villages¹/Kelurahan Health Facilities by Type of Health Facilities in Kualuh Leidong Subdistrict, 2019–2021</i>	48
-------	--	----

4.2.2	Banyaknya Warga Penderita Kekurangan Gizi Menurut Desa/Kelurahan di Kecamatan Kualuh Leidong, 2020	
-------	--	--

	<i>Number of People with Malnutrition by Villages/Kelurahan in Kualuh Leidong Subdistrict, 2020</i>	49
4.3	PERUMAHAN DAN LINGKUNGAN	
	HOUSING AND ENVIRONMENT	
4.3.1	Banyaknya Desa/Kelurahan Menurut Sumber Air Minum Sebagian Besar Keluarga di Kecamatan Kualuh Leidong, 2019–2021 <i>Number of Villages/Kelurahan by Drinking Water Source of Majority Family in Kualuh Leidong Subdistrict, 2019–2021</i>	50
4.3.2	Banyaknya Keluarga Menurut Desa/Kelurahan dan Jenis Pengguna Listrik di Kecamatan Kualuh Leidong, 2021 <i>Number of Family by Villages/Kelurahan and Type of Electricity Consumer in Kualuh Leidong Subdistrict, 2021</i>	51
4.3.3	Banyaknya Desa/Kelurahan Menurut Sumber Penerangan Jalan Utama Desa/Kelurahan di Kecamatan Kualuh Leidong, 2019–2021 <i>Number of Villages/Kelurahan by Source of Villages/Kelurahan's Main Street Illumination in Kualuh leidong Subdistrict, 2019–2021</i>	52
4.3.4	Banyaknya Desa/Kelurahan Menurut Penggunaan Fasilitas Tempat Buang Air Besar Sebagian Besar Keluarga di Kecamatan Kualuh Leidong, 2019–2021 <i>Number of Villages/Kelurahan by Toilet Facility Used by Majority Family in Kualuh Leidong Subdistrict, 2019–2021</i>	53
4.3.5	Banyaknya Desa/Kelurahan Menurut Jenis Bahan Bakar untuk Memasak yang Digunakan Sebagian Besar Keluarga di Kecamatan Kualuh Leidong, 2021 <i>Number of Villages/Kelurahan by Type of Cooking Fuel Used by Majority Family in Kualuh Leidong Subdistrict, 2021</i>	54
4.4	AGAMA DAN SOSIAL LAINNYA	
	RELIGION AND OTHER SOCIAL AFFAIRS	
4.4.1	Jumlah Tempat Peribadatan Menurut Desa/ Kelurahan di Kecamatan Kualuh Leidong, 2021 <i>Number of Worship Places by Villages/Kelurahan in Kualuh Leidong Subdistrict, 2021</i>	55
4.4.2	Banyaknya Kejadian Bencana Alam Menurut Desa/Kelurahan dan Jenis Bencana Alam di Kecamatan Kualuh Leidong, 2021 <i>Number of Natural Disaster Events by Villages/Kelurahan and Type of Natural Disaster in Kualuh Leidong Subdistrict, 2021</i>	56

4.4.3	Banyaknya Korban Jiwa Akibat Bencana Alam Menurut Desa/Kelurahan dan Jenis Bencana Alam di Kecamatan Kualuh Leidong, 2021 <i>Number of Fatalities Due to Natural Disasters by Villages/Kelurahan and Type of Natural Disaster in Kualuh Leidong Subdistrict, 2020.....</i>	59
4.4.4	Keberadaan Fasilitas/Upaya Antisipasi/Mitigasi Bencana Alam Menurut Desa/Kelurahan di Kecamatan Kualuh Leidong, 2021 <i>Existence of Facilities/Efforts for Anticipation/Mitigation of Natural Disasters by Villages/Kelurahan by Villages/Kelurahan in Kualuh Leidong Subdistrict, 2021</i>	62
4.4.5	Banyaknya Desa/Kelurahan yang Memiliki Kelompok Kegiatan Olahraga Menurut Jenis Olahraga dan Ketersediaan Fasilitas/Lapangan Olahraga di Kecamatan Kualuh Leidong, 2021 <i>Number of Villages/Kelurahan Having Sport Activities Groups by Type of Sport and Availability of Sport Facilities/Fields in Kualuh Leidong Subdistrict, 2021</i>	64

5. PERTANIAN DAN PETERNAKAN/AGRICULTURE AND FARM

5.1	Luas Panen Tanaman Sayuran dan Buah-buahan Semusim Menurut Jenis Tanaman di Kecamatan Kualuh Leidong (ha), 2018–2021 <i>Harvested Area of Seasonal Vegetables and Fruits by Kind of Plant in Kualuh Leidong Subdistrict (ha), 2018–2021</i>	75
5.2	Produksi Tanaman Sayuran dan Buah-buahan Semusim Menurut Jenis Tanaman di Kecamatan Kualuh Leidong (kuintal), 2018–2021 <i>Production of Seasonal Vegetables and Fruits by Kind of Plant in Kualuh Leidong Subdistrict (quintal), 2018–2021</i>	76
5.3	Luas Panen Tanaman Biofarmaka Menurut jenis tanaman di kecamatan Kualuh Leidong, 2018–2021 <i>Harvested area of biopharmaceuticals by plant type in Kualuh Leidong sub-district, 2018–2021</i>	77
5.4	Produksi Tanaman Biofarmaka Menurut jenis tanaman di kecamatan Kualuh Leidong, 2018–2021 <i>Harvested area of biopharmaceuticals by plant type in Kualuh Leidong sub-district, 2018–2021</i>	78

5.5	Luas Panen Tanaman Hias Menurut Jenis Tanaman di kecamatan Kualuh Leidong(m2), 2018-2021 <i>Harvest Area of Ornamental Plants by Plant Type in Kualuh Leidong sub-district(m2), 2018-2021</i>	79
5.6	Produksi Tanaman Hias Menurut Jenis Tanaman di kecamatan Kualuh Leidong(m2), 2018-2021 <i>Ornamental Plant Production by Plant Type in Kualuh Leidong sub-district(m2), 2018-2021</i>	80
5.7	Produksi Buah-Buahan dan Sayuran Tahunan Menurut Jenis Tanaman di kecamatan Kualuh Leidong(m2), 2018-2021 <i>Ornamental Plant Production by Plant Type in Kualuh Leidong sub-district(m2), 2018-2021</i>	81
5.8	Luas Tanaman Perkebunan Rakyat Menurut Jenis dan Desa/Kelurahan di Kecamatan Kulauh leidong, 2021 <i>Area of People's Plantation Plants by Type and Village/Kelurahan in Kulauh Leidong District, 2021</i>	82
5.9	Produksi Tanaman Perkebunan Rakyat Menurut Jenis dan Desa/Kelurahan di Kecamatan Kulauh leidong, 2021 <i>Production of People's Plantation Plants by Type and Village/ Kelurahan in Kulauh Leidong District, 2021</i>	83
5.10	Jumlah Ternak Menurut Jenis dan Desa/Kelurahan di Kecamatan Kualuh Leidong, 2021 <i>Number of Livestock by Type and Village/Kelurahan in Kualuh Leidong District, 2021</i>	84
5.11	Produksi Ikan Menurut Jenisnya dan Desa/ Kelurahan di Kecamatan Kualuh leidong, 2021 <i>Fish Production by Type and Villages in Kualuh Leidong District, 2021</i>	85
6.	PARIWISATA, TRANSPORTASI, DAN KOMUNIKASI/TOURISM, TRANSPORTATION, AND COMMUNICATION	
6.1	PARIWISATA TOURISM	
6.1.1	Jumlah Sarana Akomodasi Menurut Desa/Kelurahan dan Jenis Akomodasi di Kecamatan Kualuh Leidong, 2021	

	<i>Number of Accomodation Facilities by Villages/Kelurahan and Type of Accomodation in Kualuh Leidong Subdistrict, 2021</i>	92
6.2	TRANSPORTASI	
	TRANSPORTATION	
6.2.1	Prasarana dan Sarana Transportasi Antar Desa/Kelurahan Menurut Desa/Kelurahan di Kecamatan Kualuh Leidong, 2021 <i>Inter-Villages/Kelurahan Transportation Infrastructure and Facilities by Villages/Kelurahan in Kualuh Leidong Subdistrict, 2021</i>	93
6.3	KOMUNIKASI	
	COMMUNICATION	
6.2.2	Keberadaan Kantor Pos/Pos Pembantu/Rumah Pos, Pos Keliling, dan Perusahaan/Agen Jasa Ekspedisi Swasta Menurut Desa/Kelurahan di Kecamatan Kualuh Leidong, 2021 <i>Number of Post Office/Subsidiary of Post Office, Mobile Portal Service, Private Expedition Service Company by Villages/Kelurahan in Kualuh Leidong Subdistrict, 2021</i>	95
6.3.1	Jumlah Menara Telepon seluler dan Operator Layanan Komunikasi Telepon Seluler Menurut Desa/Kelurahan di Kecamatan Kualuh Leidong, 2021 <i>Number of Base Transceiver Station (BTS) and Cellular Phone Communication Service Operators by Villages/Kelurahan in Kualuh Leidong Subdistrict, 2021</i>	96
6.3.2	Kekuatan Sinyal Telepon Seluler dan Jenis Sinyal Internet Telepon Seluler Menurut Desa/Kelurahan di Kecamatan Kualuh Leidong, 2021 <i>The Strengh of Celular Phone Signal by Villages/Kelurahan in Kualuh Leidong Subdistrict, 2021</i>	97
7.	PERBANKAN, KOPERASI, DAN PERDAGANGAN/BANKING, COOPERATIVE, AND TRADE	
7.1	Banyaknya Sarana Lembaga Keuangan Bank Menurut Desa/Kelurahan dan Jenis Bank di Kecamatan Kualuh Leidong, 2021 <i>Number of Bank by Villages/Kelurahan and Type of Bank in Kualuh Leidong Subdistrict, 2021</i>	102
7.2	Banyaknya Koperasi Aktif Menurut Menurut Desa/Kelurahan dan Jenis Koperasi di Kecamatan Kualuh Leidong, 2021 <i>Number of Cooperative by Villages/Kelurahan and Type of Cooperative in Kualuh Leidong Subdistrict, 2021</i>	103

7.3	Banyaknya Sarana Perdagangan Menurut Desa/Kelurahan dan Jenis Sarana Perdagangan di Kecamatan Kualuh Leidong, 2021 <i>Number of Trade Facilities by Villages/Kelurahan and Type of Trade Facilities in Kualuh Leidong Subdistrict, 2021</i>	105
-----	--	-----

8. PERBANDINGAN ANTAR KECAMATAN/SUB DISTRICT COMPARISON

8.1	Jumlah Desa Menurut Kecamatan, 2018-2021 <i>Number of Villages by District, 2018-2021</i>	111
8.2	Jumlah Kelurahan Menurut Kecamatan, 2018-2021 <i>Number of Villages by District, 2018-2021</i>	112
8.3	Jumlah Penduduk, laju Pertumbuhan Penduduk, Persentase Penduduk, Kepadatan Penduduk, dan Rasio Jenis Kelamin Menurut Kecamatan, 2021 <i>Total Population, Population Growth Rate, Population Percentage, Population Density, and Sex Ratio by District, 2021</i>	113

DAFTAR GAMBAR/LIST OF FIGURES

<https://labuhanbatuutarakab.bps.go.id>

PENJELASAN UMUM/EXPLANATORY NOTES

Tanda-tanda, satuan-satuan, dan lain-lainnya yang digunakan dalam publikasi ini adalah sebagai berikut:

Symbols, measurement units, and acronyms which are used in this publication, are as follows:

1. TANDA-TANDA/SYMBOLS

Data tidak tersedia/ <i>Data not available</i>	: ...
Tidak ada atau nol / <i>Null or zero</i>	: -
Data dapat diabaikan/ <i>Data negligible</i>	: 0
Tanda decimal/ <i>Decimal point</i>	: ,
Data tidak dapat ditampilkan/ <i>Not applicable</i>	: NA
Angka estimasi/ <i>Estimated figures</i>	: e
Angka diperbaiki/ <i>Revised figures</i>	: r
Angka sementara/ <i>Preliminary figures</i>	: x
Angka sangat sementara/ <i>Very preliminary figures</i>	: xx
Angka sangat sangat sementara/ <i>Very very preliminary figures</i>	: xxx

2. SATUAN/UNITS

barel/ <i>barrel</i>	: 158,99 liter/ <i>litres</i> = 1/6,2898 m ³
hektar (ha)/ <i>hectare (ha)</i>	: 10 000 m ²
kilometer (km)/ <i>kilometres (km)</i>	: 1 000 meter/ <i>meters (m)</i>
knot/ <i>knot</i>	: 1,8523 km/jam (<i>km/hour</i>)
kuintal/ <i>quintal</i>	: 100 kg
KWh	: 1 000 Watt hour
MWh	: 1 000 KWh
liter (untuk beras)/ <i>litre (for rice)</i>	: 0,80 kg
MMSCF	: 1/35,3 m ³
metrik ton (m.ton)/ <i>metric ton (m. ton)</i>	: 0,98421 long ton = 1 000 kg
ons/ <i>ounce</i>	: 28,31 gram/ <i>grams</i>
ton	: 1 000 kg

Satuan lain: buah, dus, butir, helai/lembar, kaleng, batang, pulsa, ton kilometer (ton-km), jam, menit, persen (%).

Other units: unit, pack, pieces, sheet, tin, pulse, ton-kilometres(ton-km), hour, minute, percent (%).

Perbedaan angka di belakang koma disebabkan oleh pembulatan angka.

The difference in decimal numbers is caused by rounding.

DAFTAR SINGKATAN/LIST OF ABBREVIATION

SI	: Stasiun Iklim/ <i>Climate Station</i>
SMPK	: Stasiun Meterologi Pertanian Khusus/ <i>Special Agricultural Meteorological Station</i>
t.t	: Tempat tidur/ <i>Bed</i>
BCG	: Bacillus Calmette Guerin
DPT	: Difteri, Pertusis, Tetanus/ <i>Diphtheria, Tetanus, and Pertussis</i>
TT	: Tetanus Toxoid
IOT	: Industri Obat Tradisional/ <i>Traditional Medicine Industry</i>
IKOT	: Industri Kecil Obat Tradisional/ <i>Traditional Medicine Small Industry</i>
Alkes	: Alat kesehatan/ <i>Health Kits</i>
PKRT	: Perbekalan Kesehatan Rumah tangga/ <i>Household Health Logistics</i>
Kompl	: Komplemen/ <i>Complement</i>
IRTP	: Industri Pangan Produksi Rumah Tangga/ <i>Foods Home Industry</i>
PBF	: Pedagang Besar Farmasi/ <i>Pharmacy Whole-seller</i>
GFK	: Gudang Farmasi Kab/Kota/Regency/ <i>Municipality Pharmacy Warehouse</i>
RB	: Rumah Bersalin/ <i>Delivery House</i>
Pustu	: Puskesmas pembantu/ <i>Auxiliary Public Health Center</i>
BP	: Balai Pengobatan/ <i>Polyclinic</i>
TPS	: Tempat Pembuangan Sampah Sementara / <i>landfill</i>
Jamkesmas	: Jaminan kesehatan masyarakat miskin/ <i>Poor public health insurance</i>
PJKMU	: Program Jaminan Kesehatan Masyarakat Umum/ <i>General Public Health Insurance Program</i>
SIUP	: Surat Ijin Usaha Perdagangan/ <i>Trading Permission Letter</i>
TDP	: Tanda Daftar Perusahaan/ <i>Company Registration Identity</i>
API	: Angka Pengenal Importir/ <i>Importer's Identity Number</i>

01

GEOGRAFI DAN IKLIM
GEOGRAPHY AND CLIMATE



PENJELASAN TEKNIS**TECHNICAL NOTES**

Metode Pengumpulan Data

Method of Data Collection

Pengumpulan data Kecamatan Kualuh Leidong dalam angka dilakukan melalui dua metode yaitu pengumpulan data primer dan pengumpulan data sekunder. Pengumpulan data primer dilakukan melalui wawancara langsung oleh petugas terlatih dengan narasumber yang relevan melalui sensus dan survei-survei seperti Sensus Penduduk, Survei Sosial Ekonomi Nasional (SUSENAS), Survei Angkatan Kerja Nasional (SAKERNAS), dan Pendataan Potensi Desa (Podes). Sedangkan pengumpulan sekunder dikumpulkan melalui dinas-dinas terkait.

Data collection of Kualuh Leidong Sub district in figures carried out through two methods which is primary data collection and secondary data collection. Primary data collection carried out through direct interviews by trained personnel with relevant respondents as the activities of the population census, National Economic Social Survey (SUSENAS), National Labour Force Survey (SAKERNAS) and Village Potential Census (PODES). While the secondary data collection carried out through the relevant agencies.

ULASAN**DESCRIPTION**

1.1. Keadaan Geografi

Kecamatan Kualuh Leidong merupakan salah satu kecamatan yang berada di Kabupaten Labuhanbatu Utara. Secara geografis, Kecamatan Kualuh Leidong berada pada 2.452 Lintang Utara, 99.562 Bujur Timur dengan ketinggian 0 – 5 m di atas permukaan laut.

Kecamatan Kualuh Leidong menempati area seluas 340,32 Km² yang terdiri dari 7 Desa dan 59 dusun/ lingkungan definitif. Area Kecamatan Kualuh Leidong di sebelah utara berbatasan Kabupaten Asahan dan selat Malaka, di sebelah timur berbatasan dengan Kecamatan Kualuh Hilir, di sebelah selatan berbatasan dengan Kecamatan Kualuh Hulu, dan di sebelah barat berbatasan dengan Kabupaten Asahan.

1.2. Iklim

Seperti umumnya daerah-daerah lainnya yang berada di kawasan Sumatera Utara, Kecamatan Kualuh Leidong termasuk daerah yang beriklim tropis. Daerah ini memiliki 2 musim yaitu musim kemarau dan musim hujan. Musim kemarau dan musim hujan biasanya ditandai dengan sedikit banyaknya hari hujan dan volume curah hujan.

1.1. Geography

Kualuh Leidong Sub District is one of the Sub District in Labuhanbatu Utara Regency. Geographically, the Kualuh Leidong Sub District is at 2.452 North Latitude, 99.562 East Longitude and 0 – 5 m above sea level

The area of Kualuh Leidong Sub District is 340,32 Km², was further subdivided into 7 Sub Districts and 59 villages. At North the Kualuh Leidong Sub District borders on Asahan Regency and Malacca Sea, at East it borders on Kualuh Hilir Sub District, at South it borders on Kualuh Hulu sub district, and at West it borders on Asahan Regency.

1.2. Climate

Like another area on Sumatera Utara, the Kualuh Leidong Sub District has tropical climate, hence it only has two seasons, dry season and rainy season. The difference between those two season is on the number of rainy days and the volume of rainfall in each season.

1.1 KEADAAN GEOGRAFI GEOGRAPHY CONDITION

Tabel 1.1.1 Luas Daerah Menurut Desa/Kelurahan di Kecamatan Kualuh Leidong, 2021
Table *Total Area by Villages/Kelurahan in Kualuh Leidong Subdistrict, 2021*

Desa/Kelurahan Village/Kelurahan	Luas Total Area (km ² /sq.km)	Persentase terhadap Luas Kecamatan Percentage to Subdistrict Area
(1)	(2)	(3)
Air Hitam	77,55	22,79
Teluk Pulai Dalam	77,06	22,64
Teluk Pulai Luar	52,79	15,51
Kelapa Sebatang	28,58	8,4
Pangkalan Lunang	17,23	5,06
Tanjung Leidong	18,00	5,29
Simandulang	69,11	20,31
Kualuh Leidong	340,32	100

Catatan/Note: ¹Berdasarkan peraturan Menteri Dalam Negeri Nomor 137 Tahun 2017 Tanggal 29 Desember 2017/ Based of HomeAffairs Regulation Number 137/2017, Desember 29, 2017

Sumber/Source: Kementerian Dalam Negeri/Ministry of Home Affairs

Tabel
Table 1.1.2

Jarak ke Ibukota Kecamatan dan Ibukota Kabupaten/Kota Menurut Desa/Kelurahan di Kecamatan Kualuh Leidong (km), 2021
Distance to the Subdistrict Capital and Regency/Municipal Capital by Villages/Kelurahan in Kualuh Leidong Subdistrict (km), 2021

Desa/Kelurahan <i>Village/Kelurahan</i>	Jarak ke Ibukota Kecamatan <i>Distance to Subdistrict Capital</i>	Jarak dari bukota Kecamatan ke Ibukota Desa (Km) <i>Distance from the Capital District to the Village Capital (Km)</i>
(1)	(2)	(3)
Air Hitam	-	25
Teluk Pulai Dalam	-	15
Teluk Pulai Luar	-	13
Kelapa Sebatang	-	10
Pangkalan Lunang	-	7
Tanjung Leidong	-	0,1
Simandulang	-	10

Catatan/Note: ...

Sumber/Source: Kepala Desa/Lurah se-Kecamatan Kualuh Leidong/ Head of Kualuh Leidong Sub District

Tabel
Table 1.1.3

Tinggi wilayah Di Atas Permukaan Laut (DPL) Menurut desa/ kelurahan di Kecamatan Kualuh Leidong, 2021
The height of the area is above sea level by Villages/ Kelurahan in Kualuh Leidong Subdistrict, 2021

Desa/Kelurahan Village/Kelurahan	Tinggi DPL(m) Heigh Af The Area is Above Sea Level
(1)	(2)
Air Hitam	5
Teluk Pulau Dalam	4
Teluk Pulau Luar	1
Kelapa Sebatang	2
Pangkalan Lunang	2
Tanjung Leidong	2
Simandulang	3
Kualuh Leidong	0 - 5

Catatan/Note: ...

Sumber/Source: Kantor Camat Kualuh Leidong/ Office of Kualuh Leidong Sub District

Tabel 1.1.4 **Letak Geografis Menurut Desa/Kelurahan di Kecamatan Kualuh Leidong, 2021**
Table **Location by Village / Kelurahan in Kualuh Leidong Subdistrict, 2021**

Desa/Kelurahan <i>Village/Kelurahan</i>	Lintang Utara <i>North Latitude</i>	Bujur Timur <i>East Longitude</i>
(1)	(2)	(3)
Air Hitam	2,4158	99,5606
Teluk Pulai Dalam	2,413	99,5647
Teluk Pulai Luar	2,4325	99,5652
Kelapa Sebatang	2,4326	99,5606
Pangkalan Lunang	2,4616	99,5627
Tanjung Leidong	2,4521	99,5627
Simandulang	2,5006	99,5849
Kualuh Leidong	2,4521	99,5627

Catatan/Note: ...

Sumber/Source: *Google Earth*

1.2 KEADAAN IKLIM CLIMATE CONDITION

Tabel 1.2.1 **Rata-rata Jumlah Hujan dan Curah Hujan, 2021**
Table *Average of Rainy Days and Rainfall, 2021*

Bulan Month	Jumlah Curah Hujan Number of Precipitation (mm)	Jumlah Hari Hujan (hari) Number of Rainy Days (day)
(1)	(2)	(3)
Januari/January	144	12
Februari/February	105	7
Maret/March	156	12
April/April	239	15
Mei/May	235	10
Juni/June	176	8
Juli/July	168	10
Agustus/August	302	16
September/September	238	15
Oktober/October	210	11
November/November	330	16
Desember/December	227	10

Catatan/Note:

Sumber/Source: Kabupaten Labuhanbatu Utara Dalam Angka 2022/ Labuhanbatu Utara Dalam Angka Regency 2022

02

PEMERINTAHAN
GOVERNMENT



PENJELASAN TEKNIS

1. Lembaga Pemerintah Non Kementerian terdiri dari Arsip Nasional Republik Indonesia, Badan Intelijen Negara, Badan Kepegawaian Negara, Badan Kependudukan dan Keluarga Berencana Nasional, Badan Koordinasi Penanaman Modal, Badan Informasi Geospasial, Badan Meteorologi, Klimatologi, dan Geofisika, Badan Narkotika Nasional, Badan Nasional Penanggulangan Bencana, Badan Nasional Penanggulangan Terorisme, Badan Nasional Penempatan dan Perlindungan Tenaga Kerja Indonesia, Badan Pengawasan Obat dan Makanan, Badan Pengawasan Tenaga Nuklir, Badan Pengawasan Keuangan dan Pembangunan, Badan Pengkajian dan Penerapan Teknologi, Badan Pusat Statistik, Badan SAR Nasional, Badan Standardisasi Nasional, Badan Tenaga Nuklir Nasional, Lembaga Administrasi Negara, Lembaga Ilmu Pengetahuan Indonesia, Lembaga Ketahanan Nasional, Lembaga Kebijakan Pengadaan Barang/Jasa Pemerintah, Lembaga Penerbangan dan Antariksa Nasional, Lembaga Sandi Negara, dan Perpustakaan Nasional Republik Indonesia.
2. Menurut perkembangannya, desa

TECHNICAL NOTES

1. *Non Ministerial Institutions consist of National Archive of the Republic of Indonesia, State Intelligence Board, National Civil Service Agency, National Population and Family Planning Board, Investment Coordinating Board, Geospatial Information Agency, Meteorology, Climatology, and Geophysics Agency, National Narcotics Agency, National Agency for Disaster Management, National Counter Terrorism Agency, The National Authority for The Placement and Protection of Indonesian Overseas Workers, National Agency of Drugs and Foods Control, Nuclear Energy Controlling Board, Audit and Development Supervising Agency, Agency for the Assesment and Application Technology, BPS-Statistics Indonesia, National Search and Rescue Agency, National Standardization Board, National Nuclear Energy Board, National Institute of Administration, National Institute of Science, National Resilience Institute, Government Procurement Policy Board, National Institute of Space and Aeronautics, National Crypto Agency, and National Library of Republic of Indonesia.*
2. *According its development, the village can be classified into three classification as self-help village,*

dapat diklasifikasikan ke dalam 3 tingkatan yaitu desa swadaya, swakarsa dan swasembada. Menurut KBBI, desa swadaya adalah desa yang masih terikat oleh tradisi karena taraf pendidikan yang masih relatif rendah, produksi yang masih diarahkan untuk kebutuhan primer keluarga dan komunikasi keluar sangat terbatas. Desa swakarya memiliki pengertian desa yang sudah agak longgar adat-istiadatnya karena pengaruh luar, mengenai teknologi pertanian, dan taraf pendidikan warganya relatif tinggi dibandingkan desa swadaya. Sedangkan desa swasembada desa yang lebih maju daripada desa swakarya dan tidak terikat oleh adat-istiadat.

self-employment village and self-sufficiency village. Based on KBBI, self-help village is still bound by tradition because the education rates are still relatively low, the production is still geared to the primary need of families and the communication is very limited. The self-employment village has customs gotten loose due to external influences on agricultural technology and level of education is higher than self-help village. While self-sufficiency is better than self-employment and not correlated by customs

ULASAN

Kecamatan Kualuh Leidong dipimpin oleh seorang Camat. Kecamatan Kualuh Leidong terdiri dari 7 desa/kelurahan.

Jumlah Pegawai Kantor camat di Kecamatan Kualuh Leidong pada tahun 2021 sebanyak 15 orang, yang terdiri dari 7 orang bergolongan II, 7 orang bergolongan III, dan 1 orang bergolongan IV.

DESCRIPTION

Kualuh Leidong sub-district is led by a sub-district head. Kualuh Leidong District consists of 7 villages/kelurahan.

The number of sub-district office employees in Kualuh Leidong District in 2021 is 15 people, consisting of 7 people in group II, 7 people in class III, and 1 person in class IV.

<https://labuhanbatuutarakab.bps.go.id>

2.1 WILAYAH ADMINISTRATIF ADMINISTRATIVE AREA

Tabel 2.1.1 Jumlah Lingkungan dan Dusun Menurut Desa/Kelurahan di Kecamatan Kualuh Leidong, 2021
Table *Number of Neighborhood Villages'/Kelurahan in Kualuh Leidong Subdistrict, 2021*

Desa/Kelurahan <i>Village/Kelurahan</i>	Jumlah Lingkungan <i>Number of Lingkungan</i>	Jumlah Dusun <i>Number of Dusun</i>
(1)	(2)	(3)
Air Hitam	0	8
Teluk Pulai Dalam	0	9
Teluk Pulai Luar	0	4
Kelapa Sebatang	0	6
Pangkalan Lunang	0	12
Tanjung Leidong	14	0
Simandulang	0	6
Kualuh Leidong	14	45

Catatan/Note:

Sumber/Source: Kepala Desa/ Lurah se-Kecamatan Kualuh Leidong/ Head of Kualuh Leidong Sub District

2.2 SUMBER DAYA MANUSIA HUMAN RESOURCES

Tabel 2.2.1 **Jumlah Kepala Dusun/Lingkungan Menurut Jenis Kelamin, 2021**
Table *Number of Heads of Dusun/Lingkungan by Sex, 2021*

Desa/Kelurahan Village/Kelurahan	Laki - Laki Male	Perempuan Female	Jumlah Total
(1)	(2)	(3)	(4)
Air Hitam	8	0	8
Teluk Pulau Dalam	7	2	9
Teluk Pulau Luar	4	0	4
Kelapa Sebatang	6	0	6
Pangkalan Lunang	12	0	12
Tanjung Leidong	14	0	14
Simandulang	5	1	6
Kualuh Leidong	56	3	59

Catatan/Note: ...

Sumber/Source: Kantor Camat Kualuh Leidong/ *Kualuh Leidong Sub District Office*

Tabel 2.2.2
Table

Jumlah Pegawai Negeri Sipil Kecamatan Kualuh Leidong Menurut Instansi dan Golongan, 2021
Number of Civil Servants of Kualuh Leidong District Government According to Agencies and Groups, 2021

Tingkat Pendidikan <i>Educational Level</i>	Laki-Laki <i>Male</i>	Perempuan <i>Female</i>	Jumlah <i>Total</i>
(1)	(2)	(3)	(4)
Sekolah Dasar (SD) <i>Primary School</i>	-	-	-
SMP/Sederajat <i>Junior High School</i>	-	-	-
SMA/Sederajat <i>Senior High School</i>	-	-	-
Diploma I/Akta I <i>Diploma I/Akta I</i>	-	-	-
Diploma II/Akta II <i>Diploma II/Akta II</i>	-	-	-
Diploma III/Akta III <i>Diploma III/Akta III</i>	-	-	-
Diploma IV/Akta IV <i>Diploma IV/Akta IV</i>	-	-	-
S1/Sarjana <i>Under Graduate/Bachelor</i>	-	-	-
S2/Pasca Sarjana <i>Graduate</i>	-	-	-
S3/Doktor/Ph.D <i>Post Graduate</i>	-	-	-
Jumlah/Total	-	-	-

Catatan/Note: -

Sumber/Source: -

Tabel 2.2.3 Nama dan Pendidikan Kepala Desa/Plt. Kepala Desa/Lurah yang Menjabat Kecamatan Kualuh Leidong, 2021
Name and Education of Village Head / Acting Officer Village / Lurah Head who Serves Kualuh Leidong District, 2021

Desa/Kelurahan Village/Kelurahan	Nama Kepala Desa/Plt. Kepala Desa/ Lurah Name of Village Head/Plt. Village Head/Lurah	Pendidikan Education
(1)	(2)	(3)
Air Hitam	Nawawi	SMA
Teluk Pulai Dalam	Johan Simbolon, S.Pd	S1
Teluk Pulai Luar	MHD. Sofian, S.P	S1
Kelapa Sebatang	PJ. Riva Arya Ritonga, SKM, MM	S2
Pangkalan Lunang	PJ. Sujianto	SMA
Tanjung Leidong	Gumbri, S.E	S1
Simandulang	PJ. Hadi Sutiyo, S.E	S1

Catatan/Note: Kantor Camat Kualuh Leidong/ Kualuh Leidong Sub District Office

Sumber/Source: Data mengenai Nama Kepala Desa/Plt. Kepala Desa/ Lurah merupakan kondisi Juli 2022/ Data on the name of the Village Head / Acting. Village / Lurah Head is a condition in July 2022

Tabel 2.2.4 Nama dan Pendidikan Camat Yang Pernah/Sedang Menjabat Menurut Periode Jabatan, 2021
Name and Education of Sub District Administrator Who Has / Served According to the Position Period, 2021

Nama Camat Camat's Name	Pendidikan Education	Periode Jabatan Term of Office
(1)	(2)	(3)
Syaripuddin Nasution	S1	1999 - 2002
Drs. Taufik Siregar	S1	2002 - 2004
Ahmad Chaidir, S.Sos	S1	2004 - 2010
Drs. H. Sopyan Yusma, M.Si	S2	2010 - 2013
Drs. Adlin Sinaga, M.Si	S2	2013 - 2015
Ismail Rambe, S.E	S2	2015 - 2018
Arifin, S.Pd	S2	2019 - 2021
Jamaluddin, S.E	S1	2021 - Sekarang

Catatan/Note: ...

Sumber/Source: Kantor Camat Kualuh Leidong/ Kualuh Leidong Sub District Office

Tabel 2.2.5 Jumlah Rumah/Bangunan Menurut Jenisnya,2021
Table Number of Houses / Buildings by Type, 2021

Desa/Kelurahan Village/Kelurahan	Permanen Permanent	Semi Permanen Semi Permanent	Darurat Emergency	Jumlah Total
(1)	(2)	(3)	(4)	(5)
Air Hitam	137	865	102	1104
Teluk Pulau Dalam	130	670	435	1235
Teluk Pulau Luar	82	450	84	608
Kelapa Sebatang	60	419	42	521
Pangkalan Lunang	857	245	122	1224
Tanjung Leidong	368	1257	435	2060
Simandulang	203	743	242	1188

Catatan/Note: ...

Sumber/Source: Kepala Desa/ Lurah se-Kecamatan Kualuh Leidong/ Head of Kualuh Leidong Sub District

03

PENDUDUK
POPULATION



PENJELASAN TEKNIS**TECHNICAL NOTES**

1. Penduduk Indonesia adalah semua orang yang berdomisili di wilayah teritorial Indonesia selama 6 bulan atau lebih dan atau mereka yang berdomisili kurang dari 6 bulan tetapi bertujuan menetap.
 2. Laju pertumbuhan penduduk adalah angka yang menunjukkan persentase pertambahan penduduk dalam jangka waktu tertentu.
 3. Kepadatan penduduk adalah rasio banyaknya penduduk per kilometer persegi.
 4. Rasio jenis kelamin adalah perbandingan antara penduduk laki-laki dan penduduk perempuan pada suatu wilayah dan waktu tertentu. Biasanya dinyatakan dengan banyaknya penduduk laki-laki untuk 100 penduduk perempuan.
 5. Distribusi penduduk adalah pola persebaran penduduk di suatu wilayah, baik berdasarkan batas-batas geografis maupun berdasarkan batas-batas administrasi pemerintahan.
 6. Komposisi penduduk adalah pola persebaran penduduk menurut karakteristiknya, contoh: penduduk menurut
1. *The population of Indonesia are all residents of the entire territory of Indonesia who have stayed for six months or longer, and those who intended to stay more than six months even though their length of stay is less than six months.*
 2. *The growth rate of population is the number that show percentage of population growth within a specified period.*
 3. *Population density is ratio of population per square kilometer.*
 4. *Sex ratio is the ratio of males population to females population in a given area and time, usually expressed as the number of males for every 100 females.*
 5. *Population distribution is the pattern of population distribution in an area, either by geographic boundaries or by government administrative boundaries.*
 6. *Population composition is the pattern of population distribution by its characteristics, example: population by age*

- | | |
|--|--|
| kelompok umur, penduduk menurut jenis kelamin | <i>group, population by sex</i> |
| 7. Rumah tangga adalah seseorang atau sekelompok orang yang mendiami sebagian atau seluruh bangunan fisik/sensus dan biasanya tinggal bersama serta pengelolaan makan dari satu dapur. Yang dimaksud makan dari satu dapur adalah jika pengurusan kebutuhan sehari-harinya dikelola bersama-sama menjadi satu. | 7. <i>Household is an individual or group of people living in a physical/census building unit or part of it and usually commit on a common provision for food and other essentials of living. Common provision for food means one organising daily needs for all of household members.</i> |
| 8. Anggota rumah tangga adalah semua orang yang biasanya bertempat tinggal di suatu rumah tangga, baik yang berada di rumah pada waktu pencacahan maupun yang sementara tidak ada. | 8. <i>Household member are those who usually lives in a household regardless of their location at the time of enumeration.</i> |
| 9. Rata-rata anggota rumah tangga adalah angka yang menunjukkan rata-rata jumlah anggota rumah tangga per rumah tangga. | 9. <i>Average household size is the average number of household members per household.</i> |
| 10. Penduduk usia kerja adalah penduduk yang berumur 15 tahun ke atas. | 10. <i>Working age population is persons of 15 years and over.</i> |
| 11. Angkatan kerja adalah penduduk usia kerja (15 tahun ke atas) yang bekerja, punya pekerjaan namun sementara tidak bekerja, dan pengangguran. | 11. <i>Labor force or economically active are persons of 15 years and over, who in the previous week were working, temporarily absent from work but having jobs, and unemployment.</i> |
| 12. Bekerja adalah kegiatan ekonomi yang dilakukan oleh seseorang dengan maksud memperoleh atau membantu memperoleh | 12. <i>Working is economic activity conducted by a person and intended to earn income by doing work or helping to do work at least one hour</i> |

pendapatan atau keuntungan dan lamanya bekerja paling sedikit 1 jam secara terus menerus dalam seminggu yang lalu (termasuk pekerja keluarga tanpa upah yang membantu dalam suatu usaha/kegiatan ekonomi).

continuously during the reference week (including unpaid family worker/s for any economic activity).

13. Jumlah jam kerja seluruhnya adalah jumlah jam kerja yang digunakan untuk bekerja (tidak termasuk jam kerja istirahat resmi dan jam kerja yang digunakan untuk hal-hal di luar pekerjaan).
 14. Lapangan usaha adalah bidang kegiatan dari pekerjaan/ tempat bekerja di mana seseorang bekerja. Klasifikasi lapangan usaha mengikuti Klasifikasi Baku Lapangan Usaha Indonesia (KBLI) dalam 1 digit.
 15. Status pekerjaan adalah kedudukan seseorang dalam unit usaha/kegiatan dalam melakukan pekerjaan.
 16. Berusaha sendiri tanpa dibantu orang lain adalah bekerja atau berusaha dengan menanggung risiko secara ekonomis, yaitu dengan tidak kembalinya ongkos produksi yang telah dikeluarkan dalam rangka usahanya tersebut, serta tidak menggunakan pekerja dibayar maupun pekerja tak dibayar, termasuk yang sifat pekerjaannya memerlukan teknologi atau keahlian khusus.
13. *Total working hours is the total hours spent by an employee to perform all jobs (excluding the time used for other activities which are not classified as work).*
 14. *Industry is field of a person's activity or establishment. The classification of industries follows the Indonesia Standard Industrial Classification (KBLI) in one digit.*
 15. *Employment status is the status of a person at his place of work or establishment where he was employed.*
 16. *Own-account worker is a person who works at his own risk without assisted by paid per mount worker or unpaid worker include technical job or skill job.*

POPULATION

17. Berusaha dibantu buruh tidak tetap/buruh tidak dibayar adalah bekerja atau berusaha atas risiko sendiri, dan menggunakan buruh/pekerja tak dibayar dan atau buruh/pekerja tidak tetap.
18. Berusaha dibantu buruh tetap/buruh dibayar adalah berusaha atas risiko sendiri dan mempekerjakan paling sedikit satu orang buruh/pekerja tetap yang dibayar.
19. Buruh/karyawan/pegawai adalah seseorang yang bekerja pada orang lain atau instansi/kantor/ perusahaan secara tetap dengan menerima upah/gaji baik berupa uang maupun barang. Buruh yang tidak mempunyai majikan tetap, tidak digolongkan sebagai buruh/karyawan, tetapi sebagai pekerja bebas. Seseorang dianggap memiliki majikan tetap jika memiliki 1 (satu) majikan (orang/rumah tangga) yang sama dalam sebulan terakhir, khusus pada sektor bangunan batasannya tiga bulan. Apabila majikannya instansi/ lembaga, boleh lebih dari satu.
20. Pekerja bebas adalah seseorang yang bekerja pada orang lain/ majikan/institusi yang tidak tetap (lebih dari 1 majikan dalam sebulan terakhir) di usaha pertanian baik berupa usaha rumah tangga maupun bukan
17. *Employer assisted by temporary workers/unpaid worker is a person who works at his own risk and assisted by temporary worker/unpaid worker.*
18. *Employer assisted by permanent workers/paid workers is a person who does his business at her/ his own risk at least one assisted by paid permanent worker.*
19. *Employee is a person who work permanently for other people or institution/office/ company and gains some money/cash or goods as wage/salary. Labor who have no permanent employer is not categorized as a laborer/ worker/ employee but casual worker. A laborers in general is considered to have a permanent employer if he has the same employer during the past month, particularly for building construction sector is 3 months. If the employer is an institution, more than 1 (one) employer is allowed.*
20. *Casual employee is a person who does not work permanently for other people/employer/ institution (more than 1 employer during the last 1 month) in agricultural sector, either home industry or not home industry, or in non-agricultural*

usaha rumah tangga, ataupun di nonpertanian atas dasar balas jasa dengan menerima upah atau imbalan baik berupa uang maupun barang, dan baik dengan sistem pembayaran harian maupun borongan

sector based on remuneration paid with money or goods, and based on daily or contact payment system.

21. Pekerja tak dibayar adalah seseorang yang bekerja membantu usaha untuk memperoleh penghasilan/keuntungan yang dilakukan oleh salah seorang anggota rumah tangga atau bukan anggota rumah tangga tanpa mendapat upah/gaji baik berupa uang maupun barang.

21. *Unpaid worker is a person who intended to work without pay either with money or good, in an establishment run by other members of the family, relative or neighbour.*

ULASAN

Berdasarkan angka hasil Sensus Penduduk 2020, penduduk Kecamatan Kualuh Leidong berjumlah 34677 jiwa dengan kepadatan penduduk sebesar 101,9 jiwa per Km².

Jumlah penduduk terbanyak terdapat di Kelurahan Tanjung Leidong yaitu sebanyak 9605 jiwa dengan kepadatan penduduk 533,61 jiwa per Km², sedangkan penduduk paling sedikit berada di Desa Kelapa Sebatang sebanyak 2109 jiwa dengan kepadatan penduduk 73,79 jiwa per Km².

Jumlah penduduk Kecamatan Kualuh Leidong dengan jenis kelamin laki-laki lebih banyak dibandingkan penduduk perempuan. Pada tahun 2020 jumlah penduduk laki-laki sebesar 17654 jiwa, sedangkan penduduk perempuan sebanyak 17023 jiwa

DESCRIPTION

Based on the 2020 Population Census, population of Kualuh Leidong Sub District reached 34677 with population density of 101,9 people per square kilometer.

The largest population size of Kualuh Leidong Sub District is Sungai Raja village, which is 9605 people with population density of 533,61 people per square kilometer, on the contrary Kelapa Sebatang village the smallest population size with only 2109 people and 73,79 people per kilometer.

Male population in Kualuh Leidong Sub District is larger than female population. In 2020 the number of male population reached 17654 compared to the number of female population of 17023

Tabel 3.1
Table

Penduduk, Distribusi Persentase Penduduk, Kepadatan Penduduk, Rasio Jenis Kelamin Penduduk Menurut Desa/ Kelurahan di Kecamatan Kualuh Leidong, 2021
Population, Percentage Distribution of Population, Population Density, and Population Sex Ratio by Villages/ Kelurahan in Kualuh Leidong Subdistrict, 2021

Desa/Kelurahan Village/Kelurahan	Penduduk/Population		
	Laki-Laki/Male	Perempuan/Female	Jumlah/Total
(1)	(2)	(3)	(4)
Air Hitam	2 780	2 719	5 499
Teluk Pulai Dalam	2 827	2 706	5 533
Teluk Pulai Luar	1 403	1 373	2 776
Kelapa Sebatang	1 213	1 178	2 391
Pangkalan Lunang	2 501	2 438	4 939
Tanjung Leidong	4 980	4 830	9 810
Simandulang	2 419	2 290	4 709
Kualuh Leidong	18 123	17 534	35 657

Lanjutan Tabel/Continued Table 3.1

Desa/Kelurahan Village/Kelurahan	Luas Area (Km2)	Persentase Penduduk Percentage of Total Population	Kepadatan Penduduk (per Km ²) Population Density per sq.km	Rasio Jenis Kelamin Penduduk Population Sex Ratio
(1)	(2)	(3)	(4)	(5)
Air Hitam	77,55	15,42	70,90	102
Teluk Pulai Dalam	77,06	15,52	71,80	104
Teluk Pulai Luar	52,79	6,38	52,59	102
Kelapa Sebatang	28,58	6,71	83,66	103
Pangkalan Lunang	17,23	13,85	286,65	102
Tanjung Leidong	18,00	27,51	545,00	103
Simandulang	69,11	13,21	68,14	107
Kualuh Leidong	340,32	100	51,52	103

Catatan/Note: -

Sumber/Source: Dinas Kependudukan dan Pencatatan Sipil Kabupaten Labuhanbatu Utara/
Department of Population and Civil Registration of North Labuhanbatu Regency

Tabel
Table 3.2

Jumlah Penduduk Menurut Kelompok Umur dan Jenis Kelamin di Kecamatan Kualuh Leidong, 2021
Population by Age Groups and Sex Kualuh Leidong Subdistrict, 2021

Kelompok Umur <i>Group by Age</i>	Laki-Laki <i>Male</i>	Perempuan <i>Female</i>	Jumlah <i>Total</i>
(1)	(2)	(3)	(4)
0 - 4	933	951	1 884
5 - 9	1 872	1 720	3 592
10 - 14	1 955	1 924	3 879
15 - 19	1 921	1 894	3 815
20 - 24	1 779	1 759	3 538
25 - 29	1 615	1 505	3 120
30 - 34	1 442	1 390	2 832
35 - 39	1 490	1 311	2 801
40 - 44	1 238	1 157	2 395
45 - 49	996	962	1 958
50 - 54	882	761	1 643
54 - 59	700	729	1 429
60 - 64	539	608	1 147
65 +	761	863	1 624
	18 123	17 534	35 657

Catatan/Note: -

Sumber/Source: Dinas Kependudukan dan Pencatatan Sipil Kabupaten Labuhanbatu Utara/
Department of Population and Civil Registration of North Labuhanbatu Regency

Tabel 3.3
Table

Jumlah Penduduk yang Lahir, Mati, Datang dan Pergi, 2021
Number of people born, dead, coming and going, 2021

Desa/Kelurahan <i>Village/Kelurahan</i>	Lahir <i>Born</i>	Mati <i>Dead</i>	Datang <i>Coming</i>	Pergi <i>Going</i>
(1)	(2)	(3)	(4)	(5)
Air Hitam	28	24	2	2
Teluk Pulau Dalam	9	21	17	32
Teluk Pulau Luar	22	6	2	1
Kelapa Sebatang	23	8	6	2
Pangkalan Lunang	60	26	8	12
Tanjung Leidong	112	115	4	9
Simandulang	28	23	3	5

Catatan/Note: -

Sumber/Source: Kepala Desa/ Lurah Se Kecamatan Kualuh Leidong/
Village Head/ Head of Sub-District of Kualuh Leidong

Tabel
Table 3.4

Perkiraan Jumlah Penduduk Berdasarkan Suku Bangsa Menurut Desa/Kelurahan Kecamatan Kualuh Leidong, 2021
Estimated Population Based on Ethnicity by Village/Sub-district of Kualuh Leidong District, 2021

Desa/Kelurahan <i>Village/Kelurahan</i>	Melayu <i>Malay</i>	Jawa <i>Javanese</i>	Batak <i>Batak</i>	Minang <i>Minang</i>	Lainnya <i>Others</i>
(1)	(2)	(3)	(4)	(5)	(6)
Air Hitam	193	3 299	1 870	110	28
Teluk Pulau Dalam	356	1 071	5 708	0	0
Teluk Pulau Luar	27	51	2 501	0	0
Kelapa Sebatang	161	184	1 955	0	0
Pangkalan Lunang	543	3 457	543	988	0
Tanjung Leidong	925	723	5 785	220	300
Simandulang	10	2 684	1 978	38	0

Catatan/Note: -

Sumber/Source: Kepala Desa/ Lurah Se Kecamatan Kualuh Leidong/
Village Head/ Head of Sub-District of Kualuh Leidong

Tabel 3.5
Table

Perkiraan Jumlah Tenaga Kerja Menurut Lapangan Pekerjaan dan Desa/Kelurahan di Kecamatan Kualuh Leidong, 2021
Estimated Number of Workers by Employment and Villages/ Kelurahan in Kualuh Leidong District, 2021

Desa/Kelurahan Village/Kelurahan	Pertanian Agriculture	Industri Industry	PNS/TNI/Polri PNS/TNI/Polri	Lainnya Others
(1)	(2)	(3)	(4)	(5)
Air Hitam	718	5	27	450
Teluk Pulai Dalam	1080	10	39	944
Teluk Pulai Luar	478	6	18	357
Kelapa Sebatang	243	4	10	300
Pangkalan Lunang	797	15	41	519
Tanjung Leidong	2015	10	52	1142
Simandulang	600	12	20	448

Catatan/Note: -
Sumber/Source: Kepala Desa/ Lurah Se Kecamatan Kualuh Leidong/
Village Head/ Head of Sub-District of Kualuh Leidong

04

**SOSIAL DAN KESEJAHTERAAN
RAKYAT**
SOCIAL AND WELFARE



PENJELASAN TEKNIS**TECHNICAL NOTES**

- | | |
|--|---|
| <p>1. Tidak/belum pernah sekolah adalah mereka yang tidak pernah atau belum pernah terdaftar dan tidak pernah atau belum pernah aktif mengikuti pendidikan di suatu jenjang pendidikan formal. Termasuk juga yang tamat/belum tamat taman kanak-kanak tetapi tidak melanjutkan ke sekolah dasar.</p> | <p>1. <i>Not/never attending school is someone who has never attended or never been registered in a formal education, such as primary, secondary, and tertiary education. Those who just completed kindergarten are considered as never attended school.</i></p> |
| <p>2. Masih bersekolah adalah mereka yang terdaftar dan aktif mengikuti pendidikan formal dan nonformal (Paket A, B, atau C), baik pendidikan dasar, menengah maupun pendidikan tinggi. Bagi mahasiswa yang sedang cuti dianggap masih bersekolah.</p> | <p>2. <i>Attending school is someone who is currently attending primary, secondary, or tertiary education, including package A, package B, or package C. College student who postpones his/her study is considered as attending school.</i></p> |
| <p>3. Tidak bersekolah lagi adalah mereka yang pernah terdaftar dan aktif mengikuti pendidikan di suatu jenjang pendidikan formal dan nonformal (Paket A, B, atau C), tetapi pada saat pencacahan tidak lagi terdaftar dan tidak aktif mengikuti pendidikan.</p> | <p>3. <i>Not attending school anymore is someone who had enrolled and participated in formal and non-formal education in the past including package A, package B, or package C, but currently does not attend school.</i></p> |
| <p>4. Tamat sekolah adalah menyelesaikan pelajaran yang ditandai dengan lulus ujian akhir pada kelas atau tingkat terakhir suatu jenjang pendidikan di sekolah negeri maupun swasta dengan mendapatkan tanda tamat belajar/ijazah. Seseorang yang belum mengikuti pelajaran</p> | <p>4. <i>Completed particular level of education is someone who has completed particular level of education in private or public school and accepting graduation certificate. Someone who has never attended the highest grade but passed the final exam is considered as completed</i></p> |

pada kelas tertinggi tetapi telah mengikuti ujian akhir dan lulus dianggap tamat sekolah.

5. Dapat membaca dan menulis artinya dapat membaca dan menulis kata-kata/kalimat sederhana dengan suatu aksara tertentu.
6. Jenjang Pendidikan Formal terdiri atas pendidikan dasar, pendidikan menengah, dan pendidikan tinggi. Jenis pendidikan yang diajarkan mencakup pendidikan umum, kejuruan, akademik, profesi, vokasi, keagamaan, dan khusus.
 - a. Pendidikan Dasar berbentuk Sekolah Dasar (SD) dan Madrasah Ibtidaiyah (MI) atau bentuk lain yang sederajat serta Sekolah Menengah Pertama (SMP) dan Madrasah Tsanawiyah (MTs), atau bentuk lain yang sederajat
 - b. Pendidikan Menengah berbentuk Sekolah Menengah Atas (SMA), Madrasah Aliyah (MA), Sekolah Menengah Kejuruan (SMK), dan Madrasah Aliyah Kejuruan (MAK), atau bentuk lain yang sederajat
 - c. Pendidikan Tinggi merupakan jenjang pendidikan setelah pendidikan menengah yang mencakup program pendidikan diploma, sarjana, magister, spesialis, dan doktor yang diselenggarakan oleh perguruan tinggi. Perguruan tinggi dapat berbentuk

particular level of education.

5. *Able to read and write is the ability to read and write at least a simple sentence in any letter of alphabets.*
6. *The Formal Education Level consists of primary education, secondary education, and high education. The kind of education that taught consists of general education, vocational, academic, professional, religious, and specific education.*
 - a. *The Primary Education consists of Elementary School and Islamic Elementary School or other equivalent forms and Junior High School and MTs, or other equivalent forms*
 - b. *The Secondary Education consists of the senior high school, MA, Vocational School, and Vocational Madrasah Aliyah, or other equivalent forms.*
 - c. *The High Education consists of the education level after the secondary education that consists of diplomas, bachelor, master, specialist, and doctoral degrees that are held by the college. The colleges can be academy, polytechnic, high school, institute, or university.*

akademi, politeknik, sekolah tinggi, institut, atau universitas.

7. Rumah Sakit adalah tempat pemeriksaan dan perawatan kesehatan, biasanya berada di bawah pengawasan dokter/tenaga medis, yang melayani penderitayangsakittuntukberobat rawat jalan atau rawat inap.

7. Hospital is a place for health check, usually controlled/supervised by doctors/medical personnel to serve the ill patients to get outpatient or inpatient treatment services.
8. Rumah Sakit Bersalin adalah rumah sakit khusus untuk persalinan, dilengkapi pelayanan spesialis pemeriksaan kehamilan, persalinan, rawat inap dan rawat jalan ibu dan anak yang berada di bawah pengawasan dokter spesialis kandungan.

8. Maternity Hospital is a specialized hospital for childbirth, has specialist inspection service to pregnancy, childbirth, hospitalization and outpatient for mothers and children that is under the supervision of an obstetrician.
9. Rumah Bersalin adalah sarana pelayanan kesehatan dengan izin sebagai rumah bersalin, dilengkapi pelayanan pemeriksaan kehamilan, persalinan serta pemeriksaan ibu dan anak yang berada di bawah pengawasan bidan senior.

9. Maternity House is health care facility with a license as a maternity house, equipped with prenatal care, childbirth and examination of mothers and children which is under the supervision of a senior midwife.
10. Poliklinik adalah sarana kesehatan yang dipakai untuk pelayanan berobat jalan, biasanya berada di bawah pengawasan dokter/tenaga medis.

10. Polyclinic is a health facility in which to get outpatient services, usually under the control of doctor/medical personnel.
11. Puskesmas (Pusat Kesehatan Masyarakat) adalah unit pelaksana teknis dinas kesehatan kabupaten/ kota yang mempunyai fungsi

11. Public Health Center is technical implementation unit of regency health department that have the primary function as a first-level health care providers. The working

utama sebagai penyelenggara pelayanan kesehatan tingkat pertama. Wilayah kerja puskesmas maksimal adalah satu kecamatan dan untuk dapat menjangkau wilayah kerjanya, puskesmas mempunyai jaringan pelayanan yang meliputi unit Puskesmas Pembantu (Pustu), unit Puskesmas Keliling (Puskel), dan unit bidan desa/komunitas (Peraturan Menteri Kesehatan RI No. 75 Tahun 2016 Tentang Pusat Kesehatan Masyarakat).

area standard of public health center is one Sub District and to reach their working areas, public health centers have a service network covering subsidiary of public health center, mobile public health center units, and midwife units (Regulation of the Minister of Health of Indonesia Number 75 Year 2016 about Public Health Center).

12. Apotek adalah suatu tempat tertentu yang digunakan untuk melakukan pekerjaan kefarmasian, dan penyaluran/ penjualan obat atau bahan farmasi dan perbekalan kesehatan lainnya kepada masyarakat yang dikelola oleh tenaga apoteker (Peraturan Menteri Kesehatan RI No. 1332 Tahun 2002 Tentang Perubahan Atas Peraturan Menteri Kesehatan RI No. 922/MENKES/PER/X/1993 Tentang Ketentuan dan Tata Cara Pemberian Izin Apotek).

12. *Pharmacy is a specific place that is used for pharmaceutical jobs, and distribution/sale of drugs/ pharmaceuticals and other medical supplies to people that are administered by trained pharmacist (Regulation of the Minister of Health of Indonesia Number 1332 Year 2002 about the Changes of Regulation of the Minister of Health of Indonesia Number 922/MENKES/PER/X/1993 about Pro-vision and Procedures for Administration of Licensed Pharmacies).*

13. Imunisasi adalah memasukkan kuman atau racun penyakit tertentu yang sudah dilemahkan (vaksin) ke dalam tubuh dengan cara disuntik atau diminum (diteteskan dalam mulut) dengan maksud agar terjadi kekebalan tubuh terhadap penyakit tersebut.

13. *Immunization is putting enervated microbe of a certain disease into human body by injection or drinking (dropping into mouth) to make the body immune to that disease.*

14. Keluhan kesehatan adalah

14. *Health complaint is a condition*

keadaan seseorang yang mengalami gangguan kesehatan atau kejiwaan, baik karena penyakit akut, penyakit kronis, kecelakaan, kriminal, atau hal lain.

where a person has health or mental problems because of acute illness, chronically illness, accident, crimes, or others.

15. BCG (Bacillus Calmette Guerin) merupakan vaksinasi untuk mencegah penyakit TBC, diberikan pada bayi baru lahir atau anak, dengan suntikan pada kulit pangkal lengan atas. Bekas suntikan kemudian akan membentuk tonjolan kecil jaringan parut pada kulit lengan atas. Suntikan BCG diberikan kepada anak sebanyak 1 kali.

15. BCG (Bacillus Calmette Guerin) is a vaccine to prevent TBC disease, given to newborns or children, by injection at the base of the skin of the upper arm. Injection site will form little bumps of scar tissue in the skin of the upper arm. BCG injections given to children 1 times.

16. DPT (Difteri, Pertusis, Tetanus) merupakan vaksin untuk mencegah penyakit Difteri, Pertusis, dan Tetanus yang diberikan pada bayi berumur 3 bulan ke atas, dengan suntikan pada paha, diulang 1 bulan dan 2 bulan kemudian, sehingga suntikan imunisasi DPT lengkap pada balita berjumlah 3 kali (kadang-kadang selang waktu antar suntikan bisa lebih dari 1 bulan).

16. DPT (Diphtheria, Pertussis, Tetanus) is a vaccine to prevent the diphtheria, pertussis, and tetanus disease, given to infants aged 3 months and above, with a shot in the thigh, repeated one month and two months later, so that the complete DPT immunization shots at toddler totaling 3 times (sometimes the time interval between injections can be more than 1 month).

17. Status penguasaan bangunan tempat tinggal milik sendiri adalah jika tempat tinggal tersebut pada waktu pencacahan betul-betul sudah milik kepala rumah tangga atau salah seorang anggota rumah tangga. Rumah yang dibeli secara angsuran

17. Own ownership property status is a status of dwelling occupied belongs to the head of household or one of the household member. Houses bought through bank credit or houses with leasing status were also categorized as an own property.

melalui kredit bank atau rumah dengan status sewa beli dianggap rumah milik sendiri.

18. Bencana Alam adalah peristiwa atau serangkaian peristiwa yang mengancam dan mengganggu kehidupan/penghidupan masyarakat yang disebabkan oleh faktor alam antara lain berupa gempa bumi, tsunami, gunung meletus, banjir, kekeringan, angin topan, dan tanah longsor sehingga mengakibatkan kerugian materi maupun non-materi.
 19. Korban meninggal adalah orang yang dilaporkan tewas atau meninggal dunia akibat bencana.
 20. Korban hilang adalah orang yang dilaporkan hilang atau tidak ditemukan atau tidak diketahui keberadaannya setelah terjadi bencana.
 21. Korban luka/sakit adalah orang yang mengalami luka-luka atau sakit, dalam keadaan luka ringan, luka sedang maupun luka parah/berat, baik yang berobat jalan maupun rawat inap.
18. *Natural Disaster is an event or series of events that threaten and disrupt the lives and livelihoods caused by natural factors such as: earthquake, tsunami, volcanic eruption, flood, flash flood, drought, typhoon/cyclone, and landslide so it can lead to result in loss of material and non-material.*
 19. *Fatality is a person reported killed or death in the wake of a disaster.*
 20. *Missing person is a person reported missing or who cannot be located or who cannot be accounted for in the wake of a disaster.*
 21. *Casualty is a person suffering injury or illness, in a state of light injury, moderate injury, or heavy injury, which in undergoing treatment as either an outpatient or inpatient.*

ULASAN**DESCRIPTION**

Pada tahun 2020, jumlah Sekolah Dasar Negeri (SDN) yang ada di Kecamatan Aek Natas sebanyak 27 unit, dengan 270 orang guru dan 4.404 murid. Sedangkan sekolah SD Swasta ada sebanyak 1 unit dengan jumlah guru 6 orang dan jumlah murid 44 orang.

Sekolah Menengah Pertama Negeri (SMPN) yang ada sebanyak 3 unit, dengan 75 orang guru dan 1.063 murid. Sedangkan sekolah SMP Swasta ada sebanyak 1 unit dengan jumlah murid sebanyak 72 orang dan guru sebanyak 4 orang.

Sekolah Menengah Atas Negeri (SMAN) yang ada sebanyak 0 unit. Sedangkan sekolah SMA Swasta ada sebanyak 1 unit dengan jumlah murid sebanyak 990 orang dan guru sebanyak 56 orang.

Di Kecamatan Aek Natas, terdapat 2 Puskesmas dan 6 Pustu, tersebar di 12 desa.

In the year of 2020, there were 27 State Primary Schools with 270 teachers and 4.404 students. While there were 1 Private Primary Schools with 6 teachers and 44 students.

There were 3 State Junior High Schools with 75 teachers and 1.063 students. While there were 1 Private Junior High School with 72 students and 4 teachers.

There were 0 State Senior High Schools. While there were 1 Private Senior High Schools with 990 students and 56 teachers.

There were 2 Puskesmas and 6 Pustu, in Aek Natas Sub District that spreads over 12 village.

4.1 PENDIDIKAN EDUCATION

Tabel 4.1.1 Banyaknya Desa¹/Kelurahan yang Memiliki Fasilitas Sekolah Menurut Tingkat Pendidikan di Kecamatan Kualuh Leidong, 2019–2021
Number of Villages¹/Kelurahan Having Educational Facilities by Educational Level in Kualuh Leidong Subdistrict, 2019–2021

Tingkat Pendidikan Educational Level	2019	2020	2021
(1)	(2)	(3)	(4)
Sekolah Dasar (SD) <i>Primary School</i>	7	7	7
Madrasah Ibtidaiyah (MI) <i>Madrasah Ibtidaiyah</i>	--	--	4
Sekolah Menengah Pertama (SMP) <i>Junior High School</i>	--	--	4
Madrasah Tsanawiyah (MTs) <i>Madrasah Tsanawiyah (MTs)</i>	--	--	6
Sekolah Menengah Atas (SMA) <i>Senior High School</i>	--	--	1
Sekolah Menengah Kejuruan (SMK) <i>Vocational High School</i>	--	--	1
Madrasah Aliyah (MA) <i>Madrasah Aliyah</i>	--	--	2
Akademi/Perguruan Tinggi <i>Academy/University</i>	--	--	0

Catatan/Note: ¹Desa pada tabel ini termasuk Unit Permukiman Transmigrasi (UPT) yang masih dibina oleh kementerian terkait/
Villages in this table include Transmigration Settlement Unit which is still fostered by the relevant ministries.

Sumber/Source: BPS, Pendataan Potensi Desa (Podes) 2020 dan 2021/BPS-Statistics Indonesia, *Village Potential Data Collecting 2020 and 2021*

Tabel 4.1.2
Table

Jumlah Sekolah Menurut Tingkat Pendidikan di Kecamatan Kualuh Leidong, 2020/2021 dan 2021/2022
Number of Schools by Educational Level in Kualuh Leidong Subdistrict, 2020/2021 and 2021/2022

Tingkat Pendidikan Educational Level	Negeri/Public		Swasta/Private		Jumlah/Total	
	2020/2021	2021/2022	2020/2021	2021/2022	2020/2021	2021/2022
(1)	(2)	(3)	(4)	(5)	(6)	(7)
Taman Kanak-Kanak (TK) ¹ /Kindergarten ¹	--	--	6	7	6	7
Raudatul Athfal (RA) ² Raudatul Athfal (RA) ²	_3	_3	12	12	12	12
Sekolah Dasar (SD) ¹ Elementary Schools ¹	19	19	5	5	24	24
Madrasah Ibtidaiyah (MI) ² /Madrasah Ibtidaiyah (MI) ²	--	--	4	4	4	4
Sekolah Menengah Pertama (SMP) ¹ /Junior High Schools ¹	4	4	2	2	6	6
Madrasah Tsanawiyah (MTs) ² /Madrasah Tsanawiyah (MTs) ²	--	--	6	6	6	6
Sekolah Menengah Atas (SMA) ¹ /Senior High Schools ¹	1	1	1	1	2	2
Sekolah Menengah Kejuruan (SMK) ¹ Vocational High Schools ¹	--	--	1	1	1	1
Madrasah Aliyah (MA) ² Madrasah Aliyah (MA) ²	--	--	2	2	2	2

Catatan/Note: ³ Seluruh Raudatul Athfal (RA) berstatus swasta/All Raudatul Athfal (RA) are private

Sumber/Source: ¹ Kementerian Pendidikan, Kebudayaan, Riset, dan Teknologi, Sistem Data Pokok Pendidikan, data semester ganjil laporan sampai dengan 30 November 2021/Ministry of Education, Culture, Research, and Technology, Basic Education Data System, odd semester report data up to 30 November 2021

² Kementerian Agama, EMIS, data semester ganjil laporan sampai dengan 17 Februari 2022/Ministry of Religious Affairs, EMIS, odd semester report data up to 17 February 2022

Tabel 4.1.3
Table

Jumlah Guru Menurut Tingkat Pendidikan di Kecamatan Kualuh Leidong, 2020/2021 dan 2021/2022
Number of Teachers by Educational Level in Kualuh Leidong Subdistrict, 2020/2021 and 2021/2022

Tingkat Pendidikan Educational Level	Negeri/Public		Swasta/Private		Jumlah/Total	
	2020/2021	2021/2022	2020/2021	2021/2022	2020/2021	2021/2022
(1)	(2)	(3)	(4)	(5)	(6)	(7)
Taman Kanak-Kanak (TK) ¹ /Kindergarten ¹	--	--	15	19	15	19
Raudatul Athfal (RA) ² Raudatul Athfal (RA) ²	--	--	19	13	19	13
Sekolah Dasar (SD) ^{1,3} Elementary Schools ^{1,3}	201	190	41	45	242	235
Madrasah Ibtidaiyah (MI) ² /Madrasah Ibtidaiyah (MI) ²	--	--	28	31	28	31
Sekolah Menengah Pertama (SMP) ^{1,3} / Junior High Schools ^{1,3}	72	65	14	13	86	78
Madrasah Tsanawiyah (MTs) ² /Madrasah Tsanawiyah (MTs) ²	--	--	67	68	67	68
Sekolah Menengah Atas (SMA) ^{1,3} /Senior High Schools ^{1,3}	45	43	9	7	54	50
Sekolah Menengah Kejuruan (SMK) ^{1,3,4} Vocational High Schools ^{1,3,4}	--	--	11	9	11	9
Madrasah Aliyah (MA) ² Madrasah Aliyah (MA) ²	--	--	130	23	130	23

Catatan/Note: ³ Jumlah guru termasuk kepala sekolah dan guru/The total of teachers including headmaster and teacher.

⁴ Guru yang mengajar di dua sekolah atau lebih dihitung di masing-masing sekolah/Teacher who taught in two schools or more counted in every school.

Sumber/Source: ¹ Kementerian Pendidikan, Kebudayaan, Riset, dan Teknologi, Sistem Data Pokok Pendidikan, data semester ganjil laporan sampai dengan 30 November 2021/Ministry of Education, Culture, Research, and Technology, Basic Education Data System, odd semester report data up to 30 November 2021

² Kementerian Agama, EMIS, data semester ganjil laporan sampai dengan 17 Februari 2022/Ministry of Religious Affairs, EMIS, odd semester report data up to 17 February 2022

Tabel 4.1.4 Jumlah Murid Menurut Tingkat Pendidikan di Kecamatan Kualuh Leidong, 2020/2021 dan 2021/2022
Table Number of Pupils by Educational Level in Kualuh Leidong Subdistrict, 2020/2021 and 2021/2022

Tingkat Pendidikan Educational Level	Negeri/Public		Swasta/Private		Jumlah/Total	
	2020/2021	2021/2022	2020/2021	2021/2022	2020/2021	2021/2022
(1)	(2)	(3)	(4)	(5)	(6)	(7)
Taman Kanak-Kanak (TK) ¹ /Kindergarten ¹	--	--	156	186	156	186
Raudatul Athfal (RA) ² Raudatul Athfal (RA) ²	--	--	149	162	149	162
Sekolah Dasar (SD) ¹ Elementary Schools ¹	3 365	3 245	991	935	4 356	4 180
Madrasah Ibtidaiyah (MI) ² /Madrasah Ibtidaiyah (MI) ²	--	--	399	474	399	474
Sekolah Menengah Pertama (SMP) ¹ /Junior High Schools ¹	982	891	278	297	1 260	1 188
Madrasah Tsanawiyah (MTs) ² /Madrasah Tsanawiyah (MTs) ²	--	--	712	1 011	712	1 011
Sekolah Menengah Atas (SMA) ¹ /Senior High Schools ¹	689	668	184	184	873	852
Sekolah Menengah Kejuruan (SMK) ¹ Vocational High Schools ¹	--	--	115	115	115	115
Madrasah Aliyah (MA) ² Madrasah Aliyah (MA) ²	--	--	222	275	222	275

Catatan/Note: ...

Sumber/Source: ¹ Kementerian Pendidikan, Kebudayaan, Riset, dan Teknologi, Sistem Data Pokok Pendidikan, data semester ganjil laporan sampai dengan 30 November 2021/Ministry of Education, Culture, Research, and Technology, Basic Education Data System, odd semester report data up to 30 November 2021

² Kementerian Agama, EMIS, data semester ganjil laporan sampai dengan 17 Februari 2022/Ministry of Religious Affairs, EMIS, odd semester report data up to 17 February 2022

4.2 KESEHATAN HEALTH

Tabel 4.2.1 Banyaknya Desa¹/Kelurahan yang Memiliki Sarana Kesehatan Menurut Jenis Sarana Kesehatan di Kecamatan Kualuh Leidong, 2019–2021
Number of Villages¹/Kelurahan Health Facilities by Type of Health Facilities in Kualuh Leidong Subdistrict, 2019–2021

Jenis Sarana Kesehatan Type of Health Facilities	2019	2020	2021
(1)	(2)	(3)	(4)
Rumah Sakit <i>Hospital</i>	--	--	0
Rumah Sakit Bersalin <i>Maternity Hospital</i>	--	--	0
Poliklinik/Balai Pengobatan <i>Polyclinic</i>	--	--	0
Puskesmas Rawat Inap <i>Public Health Center with Inpatient Care</i>	--	--	0
Puskesmas Tanpa Rawat Inap <i>Public Health Center without Inpatient Care</i>	--	--	1
Apotek <i>Pharmacy</i>	--	--	0

Catatan/Note: ...

Sumber/Source: BPS, Pendataan Potensi Desa (Podes) 2019–2021/BPS-Statistics Indonesia, Village Potential Data Collecting 2019–2021

Tabel 4.2.2
Table

Banyaknya Warga Penderita Kekurangan Gizi Menurut Desa/Kelurahan di Kecamatan Kualuh Leidong, 2020
Number of People with Malnutrition by Villages/Kelurahan in Kualuh Leidong Subdistrict, 2020

Desa/Kelurahan Village/Kelurahan	2020
(1)	(2)
Air Hitam	0
Teluk Pulai Dalam	0
Teluk Pulai Luar	0
Kelapa Sebatang	0
Pangkalan Lunang	0
Tanjung Leidong	0
Simandulang	0
Kualuh Leidong	0

Catatan/Note:

Sumber/Source: BPS, Pendataan Potensi Desa (Podes) 2021/BPS-Statistics Indonesia, Village Potential Data Collecting 2021

4.3 PERUMAHAN DAN LINGKUNGAN HOUSING AND ENVIRONMENT

Tabel 4.3.1 Banyaknya Desa/Kelurahan Menurut Sumber Air Minum Sebagian Besar Keluarga di Kecamatan Kualuh Leidong, 2019–2021
Number of Villages/Kelurahan by Drinking Water Source of Majority Family in Kualuh Leidong Subdistrict, 2019–2021

Sumber Air Minum Source of Drinking Water	2019	2020	2021
(1)	(2)	(3)	(4)
Air Kemasan Bermerk/Branded Bottled Water	--	--	--
Air Isi Ulang/Refil Water	--	--	5
Leding Dengan Meteran/Metered Piped Water	--	--	--
Leding Tanpa Meteran/Non Metered Piped Water	--	--	--
Sumur Bor atau Pompa/Artesian Well or Pumped Water	--	--	--
Sumur/Well	--	--	--
Mata Air/Spring	--	--	--
Sungai/Danau/Kolam/ Waduk/Situ/ Embung/Bendungan/River/Lake/Pond/ Reservoir/Dam	--	--	--
Air Hujan/Rainwater	--	--	2
Lainnya/Others	--	--	--

Catatan/Note: ...

Sumber/Source: BPS, Pendataan Potensi Desa (Podes) 2019–2021/BPS-Statistics Indonesia, Village Potential Data Collecting 2019–2021

Tabel 4.3.2
Table

Banyaknya Keluarga Menurut Desa/Kelurahan dan Jenis Pengguna Listrik di Kecamatan Kualuh Leidong, 2021
Number of Family by Villages/Kelurahan and Type of Electricity Consumer in Kualuh Leidong Subdistrict,

Desa/Kelurahan <i>Village/Kelurahan</i>	Pengguna Listrik <i>Electricity Consumer</i>			Bukan Pengguna Listrik <i>Not Electricity Consumer</i>
	PLN <i>State Electricity Company</i>	Non PLN <i>Non-State Electricity Company</i>	Jumlah <i>Total</i>	
(1)	(2)	(3)	(4)	(5)
Air Hitam	1106	9	1115	0
Teluk Pulai Dalam	1007	175	1182	60
Teluk Pulai Luar	652	0	652	1
Kelapa Sebatang	509	26	535	10
Pangkalan Lunang	1154	60	1214	0
Tanjung Leidong	2067	10	2077	0
Simandulang	1220	15	1235	0
Kualuh Leidong	7715	295	8010	71

Catatan/Note: ...

Sumber/Source: BPS, Pendataan Potensi Desa (Podes) 2021/BPS-Statistics Indonesia, Village Potential Data Collecting 2021

Tabel 4.3.3 Banyaknya Desa/Kelurahan Menurut Sumber Penerangan Jalan Utama Desa/Kelurahan di Kecamatan Kualuh Leidong, 2019–2021
Number of Villages/Kelurahan by Source of Villages/Kelurahan's Main Street Illumination in Kualuh Leidong Subdistrict, 2019–2021

Sumber Penerangan Jalan Utama Source of Main Street Illumination	2019	2020	2021
(1)	(2)	(3)	(4)
Listrik Pemerintah/State Electricity	--	--	5
Listrik Non Pemerintah/Non-State Electricity	--	--	1
Non Listrik/Non-Electric	--	--	1

Catatan/Note: ...

Sumber/Source: BPS, Pendataan Potensi Desa (Podes) 2019–2021/BPS-Statistics Indonesia, Village Potential Data Collecting 2019–2021

Tabel
Table 4.3.4

Banyaknya Desa/Kelurahan Menurut Penggunaan Fasilitas Tempat Buang Air Besar Sebagian Besar Keluarga di Kecamatan Kualuh Leidong, 2019–2021
Number of Villages/Kelurahan by Toilet Facility Used by Majority Family in Kualuh Leidong Subdistrict, 2019–2021

Fasilitas Tempat Buang Air Besar <i>Toilet Facility</i>	2019	2020	2021
(1)	(2)	(3)	(4)
Jamban/Toilet	--	--	--
Sendiri/Private	--	--	7
Bersama/Shared	--	--	--
Umum/Public	--	--	--
Bukan Jamban/Non-Toilet	--	--	--
Jumlah/Total	--	--	7

Catatan/Note: ...

Sumber/Source: BPS, Pendataan Potensi Desa (Podes) 2019–2021/BPS-Statistics Indonesia, Village Potential Data Collecting 2019–2021

Tabel 4.3.5
Table

Banyaknya Desa/Kelurahan Menurut Jenis Bahan Bakar untuk Memasak yang Digunakan Sebagian Besar Keluarga di Kecamatan Kualuh Leidong, 2021
Number of Villages/Kelurahan by Type of Cooking Fuel Used by Majority Family in Kualuh Leidong Subdistrict, 2021

Jenis Bahan Bakar untuk Memasak <i>Type of Cooking Fuel</i>	2021
(1)	(2)
Listrik/ <i>Electric</i>	1
Elpiji 5,5 kg/ <i>Blue Gas 5.5 kg-LPG</i>	0
Elpiji 12 kg/ <i>12 kg-LPG</i>	0
Elpiji 3 kg/ <i>3 kg-LPG</i>	7
Gas Kota/ <i>City Gas</i>	0
Biogas/ <i>Biogas</i>	0
Minyak Tanah/ <i>Kerosene</i>	0
Briket/ <i>Briquettes</i>	0
Arang/ <i>Charcoal</i>	0
Kayu Bakar/ <i>Firewood</i>	4
Lainnya/ <i>Others</i>	0
Jumlah/<i>Total</i>	14

Catatan/*Note*: ...

Sumber/*Source*: BPS, Pendataan Potensi Desa (Podes) 2021/BPS-Statistics Indonesia, *Village Potential Data Collecting 2021*

4.4 AGAMA DAN SOSIAL LAINNYA RELIGION AND OTHER SOCIAL AFFAIRS

Tabel 4.4.1 Jumlah Tempat Peribadatan Menurut Desa/Kelurahan di Kecamatan Kualuh Leidong, 2021
Table *Number of Worship Places by Villages/Kelurahan in Kualuh Leidong Subdistrict, 2021*

Desa/Kelurahan Village/Kelurahan	Masjid Mosque	Mushola Pray Room	Gereja Church	Kuil Temple	Vihara	Jumlah
(1)	(2)	(3)	(4)	(5)	(6)	(7)
Air Hitam	5	11	7	0	0	0
Teluk Pulau Dalam	4	5	18	0	0	0
Teluk Pulau Luar	3	4	1	0	0	0
Kelapa Sebatang	2	4	2	0	0	0
Pangkalan Lunang	4	11	3	0	1	0
Tanjung Leidong	3	5	18	0	7	0
Kualuh Leidong	21	40	49	0	8	0

Catatan/Note: ...

Sumber/Source: BPS, Pendataan Potensi Desa (Podes) 2021/BPS-Statistics Indonesia, Village Potential Data Collecting 2021

Tabel 4.4.2
Table

**Banyaknya Kejadian Bencana Alam Menurut Desa/
Kelurahan dan Jenis Bencana Alam di Kecamatan Kualuh
Leidong, 2021**
*Number of Natural Disaster Events by Villages/Kelurahan
and Type of Natural Disaster in Kualuh Leidong Subdistrict,
2021*

Desa/Kelurahan <i>Village/Kelurahan</i>	Gempa Bumi <i>Earthquake</i>	Tsunami <i>Tsunami</i>	Gunung Meletus <i>Volcanic Eruption</i>	Tanah Longsor <i>Landslide</i>
(1)	(2)	(3)	(4)	(5)
Air Hitam	0	0	0	0
Teluk Pulai Dalam	0	0	0	0
Teluk Pulai Luar	0	0	0	0
Kelapa Sebatang	0	0	0	0
Pangkalan Lunang	0	0	0	0
Tanjung Leidong	0	1	0	0
Simandulang	0	0	0	0
Kualuh Leidong	0	1	0	0

Lanjutan Tabel/*Continued Table* 4.4.2

Desa/Kelurahan Village/Kelurahan	Banjir Floods	Banjir Bandang Flash Floods	Kekeringan Drought	Kebakaran Hutan dan Lahan Forest and Land Fires
(1)	(6)	(7)	(8)	(9)
Air Hitam	0	0	0	0
Teluk Pulau Dalam	0	0	0	0
Teluk Pulau Luar	0	0	0	0
Kelapa Sebatang	0	0	0	0
Pangkalan Lunang	0	0	0	0
Tanjung Leindong	0	0	0	0
Simandulang	0	0	0	0
Kualuh Leidong	0	0	0	0

Lanjutan Tabel/Continued Table 4.4.2

Desa/Kelurahan Village/Kelurahan	Angin Puyuh/ Puting Beliung/ Topan Tornado/Typhoon	Gelombang Pasang Tidal Wave	Abrasi Abrasion
(1)	(10)	(11)	(12)
Air Hitam	0	0	0
Teluk Pulai Dalam	0	0	0
Teluk Pulai Luar	0	0	0
Kelapa Sebatang	0	0	0
Pangkalan Lunang	0	0	0
Tanjung Leidong	0	0	0
Simandulang	0	0	0
Kualuh Leidong	0	0	0

Catatan/Note: ...

Sumber/Source: BPS, Pendataan Potensi Desa (Podes) 2021/BPS-Statistics Indonesia, Village Potential Data Collecting 2021

Tabel
Table 4.4.3

Banyaknya Korban Jiwa Akibat Bencana Alam Menurut Desa/Kelurahan dan Jenis Bencana Alam di Kecamatan Kualuh Leidong, 2021
Number of Fatalities Due to Natural Disasters by Villages/ Kelurahan and Type of Natural Disaster in Kualuh Leidong Subdistrict, 2020

Desa/Kelurahan <i>Village/Kelurahan</i>	Gempa Bumi <i>Earthquake</i>	Tsunami <i>Tsunami</i>	Gunung Meletus <i>Volcanic Eruption</i>	Tanah Longsor <i>Landslide</i>
(1)	(2)	(3)	(4)	(5)
Air Hitam	0	0	0	0
Teluk Pulai Dalam	0	0	0	0
Teluk Pulai Luar	0	0	0	0
Kelapa Sebatang	0	0	0	0
Pangkalan Lunang	0	0	0	0
Tanjung Leidong	0	0	0	0
Simandulang	0	0	0	0
Kualuh Leidong	0	0	0	0

Lanjutan Tabel/Continued Table 4.4.3

Desa/Kelurahan Village/Kelurahan	Banjir Floods	Banjir Bandang Flash Floods	Kekeringan Drought	Kebakaran Hutan dan Lahan Forest and Land Fires
(1)	(6)	(7)	(8)	(9)
Air Hitam	0	0	0	0
Teluk Pulai Dalam	0	0	0	0
Teluk Pulai Luar	0	0	0	0
Kelapa Sebatang	0	0	0	0
Pangkalan Lunang	0	0	0	0
Tanjung Leidong	0	0	0	0
Simandulang	0	0	0	0
Kualuh Leidong	0	0	0	0

Lanjutan Tabel/*Continued Table* 4.4.3

Desa/Kelurahan Village/Kelurahan	Angin Puyuh/ Puting Beliung/ Topan Tornado/Typhoon	Gelombang Pasang Tidal Wave	Abrasi Abrasion
(1)	(10)	(11)	(12)
Air Hitam	0	0	0
Teluk Pulai Dalam	0	0	0
Teluk Pulai Luar	0	0	0
Kelapa Sebatang	0	0	0
Pangkalan Lunang	0	0	0
Tanjung Leidong	0	0	0
Simandulang	0	0	0
Kualuh Leidong	0	0	0

Catatan/Note: ...

Sumber/Source: BPS, Pendataan Potensi Desa (Podes) 2021/BPS-Statistics Indonesia, Village Potential Data Collecting 2021

Tabel 4.4.4 Keberadaan Fasilitas/Upaya Antisipasi/Mitigasi Bencana Alam Menurut Desa/Kelurahan di Kecamatan Kualuh Leidong, 2021
Table Existence of Facilities/Efforts for Anticipation/Mitigation of Natural Disasters by Villages/Kelurahan by Villages/Kelurahan in Kualuh Leidong Subdistrict, 2021

Desa/Kelurahan Village/Kelurahan	Sistem Peringatan Dini Bencana Alam Natural Disaster Early Warning System	Sistem Peringatan Dini Khusus Tsunami Tsunami Early Warning System	Perlengkapan Keselamatan Safety Equipment
(1)	(2)	(3)	(4)
Air Hitam	Tidak ada	Tidak ada	Tidak ada
Teluk Pulai Dalam	Tidak ada	Tidak ada	Tidak ada
Teluk Pulai Luar	Tidak ada	Tidak ada	Tidak ada
Kelapa Sebatang	Tidak ada	Tidak ada	Tidak ada
Pangkalan Lunang	Tidak ada	Tidak ada	Tidak ada
Tanjung Leidong	Tidak ada	Tidak ada	Tidak ada
Simandulang	Tidak ada	Tidak ada	Tidak ada
Kualuh Leidong	Tidak ada	Tidak ada	Tidak ada

Lanjutan Tabel/*Continued Table 4.4.4*

Desa/Kelurahan <i>Village/Kelurahan</i>	Rambu-Rambu dan Jalur Evakuasi Bencana <i>Sign and Evacuation Route</i>	Pembuatan, Perawatan, atau Normalisasi: Sungai, Kanal, Tanggul, Parit, Drainase, Waduk, Pantai, dll <i>Manufacture, Maintenance, or Normalization: Rivers, Canals, Embankment, etc</i>
(1)	(5)	(6)
Air Hitam	Tidak ada	Tidak ada
Teluk Pulau Dalam	Tidak ada	Tidak ada
Teluk Pulau Luar	Tidak ada	Tidak ada
Kelapa Sebatang	Tidak ada	Tidak ada
Pangkalan Lunang	Tidak ada	Tidak ada
Tanjung Leidong	Tidak ada	Tidak ada
Simandulang	Tidak ada	Tidak ada
Kualuh Leidong	Tidak ada	Tidak ada

Catatan/*Note*: ...Sumber/*Source*: BPS, Pendataan Potensi Desa (Podes) 2021/BPS-Statistics Indonesia, *Village Potential Data Collecting 2021*

Tabel
Table 4.4.5

Banyaknya Desa/Kelurahan yang Memiliki Kelompok Kegiatan Olahraga Menurut Jenis Olahraga dan Ketersediaan Fasilitas/Lapangan Olahraga di Kecamatan Kualuh Leidong, 2021
Number of Villages/Kelurahan Having Sport Activities Groups by Type of Sport and Availability of Sport Facilities/Fields in Kualuh Leidong Subdistrict, 2021

Jenis Olahraga Type of Sport	Kondisi Fasilitas/Lapangan Olahraga Condition of Sport Facilities/Fields			Tidak Ada Fasilitas/ Lapangan Olahraga No Sport Facilities/ Fields
	Baik	Rusak Sedang	Rusak Parah	
(1)	(2)	(3)	(4)	(5)
Sepak Bola/Soccer	1	4	2	0
Bola Voli/Volley Ball	1	4	0	2
Bulu Tangkis/Badminton	2	2	0	3
Bola Basket/Basket Ball	1	0	0	6
Tenis Lapangan/Court Tennis	0	0	0	0
Tenis Meja/Table Tennis	2	5	0	0
Futsal/Futsal	3	0	0	0
Renang/Swimming	0	0	0	0
Bela Diri/ Martial Arts	0	0	0	0
Bilyard/ Billiards	0	0	0	0
Fitnes, Aerobik, dll/Fitness, Aerobics, etc	0	0	0	0
Lainnya/Others	0	0	0	0

Catatan/Note: ...

Sumber/Source: BPS, Pendataan Potensi Desa (Podes) 2021/BPS-Statistics Indonesia, Village Potential Data Collecting 2021

05

**PERTANIAN DAN PETERNAKAN
AGRICULTURE AND FARM**

<https://labuhanbatuutarakab.bps.go.id>



**INFOGRAFIS
PEMBATAS BAB 05**

<https://labuhanbatuutarakab.bps.go.id>

PENJELASAN TEKNIS

1. Lahan sawah adalah lahan pertanian yang berpetak-petak dan dibatasi oleh pematang (galangan), saluran untuk menahan/ menyalurkan air, yang biasanya ditanami padi sawah tanpa memandang dari mana diperoleh atau status lahan tersebut, Lahan yang dimaksud termasuk lahan yang terdaftar di Pajak Bumi Bangunan, luran Pembangunan Daerah, lahan bengkok, lahan serobotan, lahan rawa yang ditanami padi dan lahan bekas tanaman tahunan yang telah dijadikan sawah, baik yang ditanami padi, palawija atau tanaman semusim lainnya,
2. Tegall/Kebun adalah lahan pertanian bukan sawah (lahan kering) yang ditanami tanaman semusim atau tahunan dan terpisah dengan halaman sekitar rumah serta penggunaannya tidak berpindah pindah,
3. Ladang/Huma adalah lahan pertanian bukan sawah (lahan kering) yang biasanya ditanami tanaman semusim dan penggunaannya hanya semusim atau dua musim, kemudian akan ditinggalkan bila sudah tidak subur lagi (berpindah-pindah), Kemungkinan lahan ini beberapa tahun kemudian akan dikerjakan kembali jika sudah subur,

TECHNICAL NOTES

1. *Wetland is agricultural land that separated by small dykes to resist water, where the main crop is usually wetland paddy without considering where it is got from or the status of the land, It includes the land that is registered at land income tax office, regional development contribution, 'bengkok' land, illegal ownership, swamps for rice cultivation, and annual crop land mark that has been used as rice field, which are both planted with paddy, secondary crops or the other seasonal crops,*
2. *Dry field/Garden is an dryland (unirrigated land) which is planted with seasonal or annual crops and separately from the yard around the house without shifting*
3. *Unirrigated agricultural field / Shifting cultivation land is dryland (unirrigated land) that usually is cultivated for seasonal crops and utilized only for one or two seasons, then it will be left when it is not fertile (shifting), Maybe, this land will be used again in a few years if it has been fertile,*

- | | |
|--|--|
| <p>4. Lahan yang sementara tidak diusahakan adalah lahan yang biasanya diusahakan tetapi untuk sementara (lebih dari 1 (satu) tahun tetapi kurang dari atau sama dengan 2 (dua) tahun) tidak diusahakan, termasuk lahan sawah yang tidak diusahakan selama lebih dari 2 (dua) tahun,</p> | <p>4. <i>Temporarily unused land is land that is regularly used but temporarily (more than a year but less or equal than two years) is unused, it includes wetland that is not cultivated more than two years,</i></p> |
| <p>5. Data produksi padi dan palawija yang disajikan adalah dalam kualitas: gabah kering giling (padi), pipilan kering (jagung), biji kering (kedelai dan kacang tanah), dan umbi basah (ubi kayu dan ubi jalar),</p> | <p>5. <i>Production of paddy and secondary crops data are presented in the form of: dry unhusked rice (paddy), dry loose maize (maize), dry shells crops (soybeans and peanuts), and fresh roots (cassava and sweet potatoes),</i></p> |
| <p>6. Tanaman sayuran dan buah-buahan semusim,</p> <p>Tanaman sayuran semusim adalah tanaman sumber vitamin, garam mineral dan lain-lain yang dikonsumsi dari bagian tanaman yang berupa daun, bunga, buah, dan umbinya, yang berumur kurang dari satu tahun,</p> <p>Tanaman buah-buahan semusim adalah tanaman sumber vitamin, garam mineral, dan lain-lain yang dikonsumsi dari bagian tanaman yang berupa buah, berumur kurang dari satu tahun, tidak berbentuk pohon/rumpun tetapi menjalar dan berbatang lunak,</p> | <p>6. <i>Seasonal vegetable and fruit plants</i></p> <p><i>Seasonal vegetable plants are plants which are the sources of vitamin, mineral salt, etc, consumed from the part of the plant in the form of leaf, flower, fruit, and root with the age of less than one year,</i></p> <p><i>Seasonal fruit plants are plants which are the sources of vitamin, mineral salt, etc, consumed from the part of the plant in the form of fruits, These plants are creeps with the age of less than one year,</i></p> |
| <p>7. Tanaman buah-buahan dan sayuran tahunan</p> | <p>7. <i>Annual fruit and vegetable plants</i></p> |

Tanaman buah-buahan tahunan adalah tanaman sumber vitamin, garam mineral, dan lain-lain yang dikonsumsi dari bagian tanaman yang berupa buah dan merupakan tanaman tahunan,

Annual fruit plants are plants which are the sources of vitamin, contained mineral salt, etc, consumed from the part of plant in the form of fruit and more than one year of age,

Tanaman sayuran tahunan adalah tanaman sumber vitamin, garam mineral, dan lain-lain yang dikonsumsi dari bagian tanaman yang berupa daun dan atau buah yang berumur lebih dari satu tahun,

Annual vegetable plants are plants which are the sources of vitamin, contained mineral salt, etc, consumed from the part of the plant in the form of vegetable and more than one year of age,

8. Luas panen tanaman hortikultura adalah luas tanaman sayuran, buah-buahan, biofarmaka, dan tanaman hias yang diambil hasilnya/dipanen pada periode pelaporan,

8. *Harvested area of horticulture is area which vegetable, fruit, medicinal and ornamental plant of crop harvested during the period of report,*

9. Luas panen untuk tanaman sayuran adalah luas tanaman yang dipanen sekaligus/habis/dibongkar dan luas tanaman yang dipanen berkali-kali (lebih dari satu kali)/belum habis,

9. *Harvested area of vegetables is area of entirely plant harvested/demolished and plant harvested several times/undemolished,*

Tanaman yang dipanen sekaligus/habis/dibongkar adalah tanaman yang sehabis panen langsung dibongkar/dicabut, terdiri dari bawang merah, bawang putih, bawang daun, kentang, kol/kubis, kembang kol, petsai/sawi, wortel, lobak, dan kacang merah,

Entirely plants harvested/demolished are plants usually harvested once and demolished to be substituted by other plants, consisting of: shallots, garlic, leeks, potato, cabbage, cauli flower, mustard green, carrots, chinese radish, and red kidney beans,

Tanaman yang dipanen berkali-kali (lebih dari satu kali)/belum

Plants harvested several times/undemolished are plants usually

habis adalah tanaman yang pemanenannya lebih dari satu kali dan biasanya dibongkar apabila panen terakhir sudah tidak memadai lagi, terdiri dari: kacang panjang, cabe besar, cabe rawit, jamur, tomat, terung, buncis, ketimun, labu siam, kangkung, bayam, melon, semangka, dan blewah,

harvested more than once and demolished in the case that the last harvest was economically not profitable, They consist of : yard long beans, chili, small chili, mushroom, tomatoes, egg plant, frech beans, cucumber, pumpkin/ chajota, swamp cabbage, spinach, melon, watermelon, and blewah ,

10. Produksi hortikultura adalah hasil menurut bentuk produk dari setiap tanaman sayuran, buah-buahan, biofarmaka dan tanaman hias yang diambil berdasarkan luas yang dipanen/ tanaman yang menghasilkan pada bulan/triwulan laporan,
 11. Penghitungan luas tanaman perkebunan besar adalah pada keadaan akhir tahun dan tidak termasuk yang luasnya kurang dari 5 hektar,
 12. Bentuk produksi perkebunan adalah; karet kering (karet), daun kering (teh dan tembakau), biji kering (kopi dan coklat), kulit kering (kayu manis dan kina), serat kering (rami), bunga kering (cengkeh), refined sugar (tebu dari perkebunan besar), gula mangkok (tebu dari perkebunan rakyat), ekivalen kopra (kopra), biji dan bunga (pala) serta minyak daun (sereh),
 13. Kawasan hutan adalah wilayah
10. *Horticulture production is the standard production quantity form of vegetable, fruit, medicinal and ornamental plant based on harvested area/ the number of production plants reported monthly/quarterly,*
 11. *Planted areas of estates refer to condition at the end of the year, and exclude areas less than 5 hectares,*
 12. *Production of estates crops are follows: dry rubber (rubber); dry leaves (tea and tobacco); dry beans (cofee and cocoa); dry bark (cassiavera and cinchona); dry fibre (rosella); dry flowers/buds (cloves); refined sugar (sugar cane from estate); cup sugar (sugar cane from smallholders); copra (copra); seeds and buds (nutmeg); and leaf oil (citronella),*
 13. *Forest Area is a specific territory of*

tertentu yang berupa hutan, yang ditunjuk dan atau ditetapkan oleh pemerintah untuk dipertahankan keberadaannya sebagai hutan tetap, Hal ini untuk menjamin kepastian hukum mengenai status kawasan hutan, letak batas dan luas suatu wilayah tertentu yang sudah ditunjuk menjadi kawasan hutan tetap,

forest ecosystem determined and or decided by the government as a permanent forest, Such decision is important to maintain the size of forest area and to ensure its legitimation and boundary demarcation of permanent forest,

14. Kawasan hutan Indonesia ditetapkan oleh Menteri Kehutanan dalam bentuk Surat Keputusan Menteri Kehutanan tentang Penunjukan Kawasan Hutan dan Perairan Provinsi, Penunjukan Kawasan Hutan ini disusun berdasarkan hasil pemaduserasian antara Rencana Tata Ruang Wilayah Provinsi (RTRWP) dengan Tata Guna Hutan Kesepakatan (TGHK),
 15. Berdasarkan Undang-Undang No, 41 Tahun 1999 tentang Kehutanan, kawasan hutan dibagi ke dalam kelompok Hutan Konservasi, Hutan Lindung, dan Hutan Produksi,
 16. Hutan Konservasi adalah kawasan hutan dengan ciri khas tertentu, yang mempunyai fungsi pokok pengawetan keanekaragaman tumbuhan dan satwa serta ekosistemnya,
 17. Hutan Lindung adalah kawasan hutan yang mempunyai fungsi
14. *Indonesian forest area is determined by the Minister of Forestry in the format of Ministerial Decree on the Designation of Provincial Forest Area and Inland Water, Coastal and Marine Ecosystem, The designation of Forest Area is formulated based on integrated and harmonized of Provincial Spatial Planning (RTRWP) and Forest Land Use by Concensus (TGHK),*
 15. *In accordance to the Act on Forestry No, 41/1999, forest area is categorized as Conservation Forest, Protection Forest and Production Forest,*
 16. *Conservation Forest is a forest area having specific characteristic established for the purposes of conservation of animal and plant species as well as their ecosystem,*
 17. *Protection Forest is a forest area designated to serve life support*

pokok sebagai perlindungan sistem penyangga kehidupan untuk mengatur tata air, mencegah banjir, mengendalikan erosi, mencegah intrusi air laut, dan memelihara kesuburan tanah,

system, maintain hydrological system, prevent of flood, erosion control, seawater intrusion, and maintain soil fertility,

18. Hutan Produksi adalah kawasan hutan yang mempunyai fungsi pokok memproduksi hasil hutan, Hutan produksi terdiri dari Hutan Produksi Tetap (HP), Hutan Produksi Terbatas (HPT), dan Hutan Produksi yang dapat dikonversi,
 19. Hutan Konservasi terdiri dari: Kawasan suaka alam berupa Cagar Alam (CA) dan Suaka Margasatwa (SM); kawasan pelestarian alam berupa Taman Nasional (TN), Taman Hutan Raya (THR), dan Taman Wisata Alam (TWA); Taman Buru (TB), Taman Buru adalah kawasan hutan yang ditetapkan sebagai tempat wisata berburu,
 20. Penetapan lahan kritis mengacu pada lahan yang telah sangat rusak karena kehilangan penutupan vegetasinya, sehingga kehilangan atau berkurang fungsinya sebagai penahan air, pengendali erosi, siklus hara, pengatur iklim mikro, dan retensi karbon, Berdasarkan kondisi vegetasinya, kondisi lahan dapat diklasifikasikan sebagai: sangat kritis, kritis, agak kritis, potensial kritis, dan kondisi normal,
18. *Production Forest is a forest area designated mainly to promote sustainable forest production, Production forest is classified as permanent production forest, limited production forest, and convertible production forest,*
 19. *Conservation Forest is divided into: Sanctuary Reserve area consists of Strict Nature Reserve and Wildlife Sanctuary, Nature conservation area consists of National Park (TN), Grand Forest Park (THR), and Nature Recreation Park (TWA); Game Hunting Park (TB), Game Hunting Park is forest area devoted for game hunting recreation,*
 20. *Critical land refers to a piece of land severely damaged due to lost of its vegetation covers so that its functions as water retention, erosion control, nutrient cycling, micro climate regulator and carbon retention are completely depleted, Based upon its vegetation condition, the land could be classified as : very critical, critical, slight critical, potential critical, and normal condition,*

21. Reboisasi atau rehabilitasi hutan bertujuan untuk menghutankan kembali kawasan hutan yang kritis di wilayah daerah aliran sungai (DAS) yang dilaksanakan bersama masyarakat secara partisipatif,
21. *Reforestation or forest rehabilitation is intended to rehabilitate the critical land inside forest area or watershed to improve their ecological and hydrological functions, The activities were conducted with active participation of local communities who live nearby the target area,*
22. Produksi hasil hutan utama yang dihasilkan dari hutan adalah kayu bulat, Produksi kayu bulat ini dihasilkan dari hutan alam melalui kegiatan perusahaan Hak Pengusahaan Hutan (HPH/IUPHHK), kegiatan ijin pemanfaatan kayu (IPK) dalam rangka pembukaan wilayah hutan, pembangunan Hutan Tanaman Industri (HTI), serta kegiatan hutan rakyat,
22. *The main product of commercial forest operation is log, The log is harvested from various sources such as natural forest granted to concessionaires (IUPHHK/ HPH), land clearing activities (IPK), industrial forest plantation (HTI) and community forest,*
23. Rumah Tangga Perikanan Tangkap adalah rumah tangga yang melakukan kegiatan penangkapan ikan/ binatang air lainnya/tanaman air dengan tujuan sebagian/ seluruh hasilnya untuk dijual,
23. *A capture fishery household is a household conducting activities in catching fishes/ other aquatic animals/aquatic plants, for which the products are wholly or partly to be sold,*
24. Rumah Tangga Perikanan Budidaya adalah rumah tangga yang melakukan kegiatan budidaya ikan/binatang air lainnya/tanaman air dengan tujuan sebagian/seluruh hasilnya untuk dijual,
24. *An aquaculture fishery household is a household conducting activities in culturing fishes/other aquatic animals/aquatic plants, for which the products are wholly or partly to be sold, different types of parameters,*

ULASAN

DESCRIPTION

Pada tahun 2021 produksi sayuran seperti cabe sebesar 4 ton

In 2021 the production of vegetables such as chili is 4 tons

Luas areal tanaman kelapa sawit pada Tahun 2021 adalah 3 172,8 Ha

The area of oil palm plantations in 2021 is 3 172.8 Ha

Produksi perikanan air laut di Kabupaten Kualuh Leidong pada tahun 2021 sebesar 23,9 ton.

Seawater fishery production in Kualuh Leidong Regency in 2021 is 23.9 tons.

<https://labuhanbatuutarakab.bps.go.id>

Tabel 5.1
Table

Luas Panen Tanaman Sayuran dan Buah-buahan Semusim Menurut Jenis Tanaman di Kecamatan Kualuh Leidong (ha), 2018–2021
Harvested Area of Seasonal Vegetables and Fruits by Kind of Plant in Kualuh Leidong Subdistrict (ha), 2018–2021

Jenis Tanaman Kind of Plants	2018	2019	2020	2021 ^x
(1)	(2)	(3)	(4)	(5)
Sayuran/Vegetables:				
Bawang Merah/Shallots	--	--	--	--
Bawang Putih/Garlic	--	--	--	--
Cabai Besar/Chili/Big Chili	--	--	--	2
Cabai Rawit/Chili/Cayenne Pepper	--	--	--	--
Kentang/Potato	--	--	--	--
Kubis/Cabbage	--	--	--	--
Buah–buahan/Fruits:				
Kuini	--	--	--	2
Mangga	--	--	--	1

Catatan/Note: ...

Sumber/Source: BPS, Statistik Pertanian Hortikultura SPH-SBS/BPS-Statistics Indonesia, Agricultural Statistic for Horticulture SPH-SBS

Tabel 5.2
Table

Produksi Tanaman Sayuran dan Buah-buahan Semusim Menurut Jenis Tanaman di Kecamatan Kualuh Leidong (kuintal), 2018–2021
Production of Seasonal Vegetables and Fruits by Kind of Plant in Kualuh Leidong Subdistrict (kuintal), 2018–

Jenis Tanaman <i>Kind of Plants</i>	2018	2019	2020	2021 ^x
(1)	(2)	(3)	(4)	(5)
Sayuran/Vegetables:				
Bawang Merah/ <i>Shallots</i>	--	--	--	--
Bawang Putih/ <i>Garlic</i>	--	--	--	--
Cabai Besar/ <i>Chili/Big Chili</i>	--	--	--	4
Cabai Rawit/ <i>Chili/Cayenne Pepper</i>	--	--	--	--
Kentang/ <i>Potato</i>	--	--	--	--
Kubis/ <i>Cabbage</i>	--	--	--	--
Buah–buahan/Fruits:				
Kuini	--	--	--	30
Mangga	--	--	--	12

Catatan/Note: ...

Sumber/Source: BPS, Statistik Pertanian Hortikultura SPH-SBS/BPS-Statistics Indonesia, Agricultural Statistic for Horticulture SPH-SBS

Tabel
Table 5.3

**Luas Panen Tanaman Biofarmaka Menurut jenis tanaman
di kecamatan Kualuh Leidong, 2018–2021**
*Harvested area of biopharmaceuticals by plant type in
Kualuh Leidong sub-district, 2018–2021*

Jenis Tanaman <i>Kind of Plants</i>	2018	2019	2020	2021 ^x
(1)	(2)	(3)	(4)	(5)
jahe/ <i>ginger</i>	--	--	--	--
Kencur/ <i>East Indian galangal</i>	--	--	--	--
Kunyit/ <i>Tumeric</i>	--	--	--	--
Laos/ <i>Lengkuas/Galanga</i>	--	--	--	--

Catatan/Note: ...

Sumber/Source: BPS, Statistik Pertanian Hortikultura SPH-SBS/BPS-Statistics Indonesia, Agricultural Statistic for Horticulture SPH-SBS

Tabel 5.4 **Produksi Tanaman Biofarmaka Menurut jenis tanaman di kecamatan Kualuh Leidong, 2018–2021**
Table **Harvested area of biopharmaceuticals by plant type in Kualuh Leidong sub-district, 2018–2021**

Jenis Tanaman Kind of Plants	2018	2019	2020	2021 ^x
(1)	(2)	(3)	(4)	(5)
jahe/ginger	--	--	--	--
Kencur/East Indian galangal	--	--	--	--
Kunyit/Tumeric	--	--	--	--
Laos/Lengkuas/Galanga	--	--	--	--

Catatan/Note: ...

Sumber/Source: BPS, Statistik Pertanian Hortikultura SPH-SBS/BPS-Statistics Indonesia, Agricultural Statistic for Horticulture SPH-SBS

Tabel
Table 5.5

**Luas Panen Tanaman Hias Menurut Jenis Tanaman di
kecamatan Kualuh Leidong(m2), 2018-2021**
**Harvest Area of Ornamental Plants by Plant Type in Kualuh
Leidong sub-district(m2), 2018-2021**

Jenis Tanaman <i>Kind of Plants</i>	2018	2019	2020	2021 ^x
(1)	(2)	(3)	(4)	(5)
Anggrek/ <i>Orchid</i>	--	--	--	--
Krisan/ <i>Chrysantemum</i>	--	--	--	--
Mawar/ <i>Rose</i>	--	--	--	--
Sedap Malam/ <i>Tuberose</i>	--	--	--	--

Catatan/Note: ...

Sumber/Source: BPS, Statistik Pertanian Hortikultura SPH-SBS/BPS-Statistics Indonesia, *Agricultural Statistic for Horticulture SPH-SBS*

Tabel
Table 5.6

**Produksi Tanaman Hias Menurut Jenis Tanaman di
kecamatan Kualuh Leidong(m2), 2018-2021**
**Ornamental Plant Production by Plant Type in Kualuh
Leidong sub-district(m2), 2018-2021**

Jenis Tanaman Kind of Plants	2018	2019	2020	2021 ^x
(1)	(2)	(3)	(4)	(5)
Anggrek/ <i>Orchid</i>	--	--	--	--
Krisan/ <i>Chrysantemum</i>	--	--	--	--
Mawar/ <i>Rose</i>	--	--	--	--
Sedap Malam/ <i>Tuberose</i>	--	--	--	--

Catatan/Note: ...

Sumber/Source: BPS, Statistik Pertanian Hortikultura SPH-SBS/BPS-Statistics Indonesia, Agricultural Statistic for Horticulture SPH-SBS

Tabel 5.7
Table

Produksi Buah-Buahan dan Sayuran Tahunan Menurut Jenis Tanaman di kecamatan Kualuh Leidong(m2), 2018-2021
Ornamental Plant Production by Plant Type in Kualuh Leidong sub-district(m2), 2018-2021

Jenis Tanaman <i>Kind of Plants</i>	2018	2019	2020	2021 ^x
(1)	(2)	(3)	(4)	(5)
Mangga/ <i>Mango</i>	--	--	--	--
Durian/ <i>Durian</i>	--	--	--	--
Jambu Air/ <i>Water Apple</i>	--	--	--	--
Pisang/ <i>Banana</i>	--	--	--	--
Pepaya/ <i>Papaya</i>	--	--	--	--
Rambutan/ <i>Rambutan</i>	--	--	--	--
Jambu Biji/ <i>Guava</i>	--	--	--	--
Duku/Langsar/ <i>Duku/Langsar</i>	--	--	--	--

Catatan/*Note*: ...

Sumber/*Source*: BPS, Statistik Pertanian Hortikultura SPH-SBS/BPS-Statistics Indonesia, *Agricultural Statistic for Horticulture SPH-SBS*

Tabel
Table 5.8

Luas Tanaman Perkebunan Rakyat Menurut Jenis dan Desa/Kelurahan di Kecamatan Kulauh Leidong, 2021
Area of People's Plantation Plants by Type and Village/ Kelurahan in Kulauh Leidong District, 2021

Desa/Kelurahan	Kelapa Sawit	Karet	kakao
(1)	(2)	(3)	(4)
Air Hitam	900	1	-
Teluk Pulai Dalam	342	-	-
Teluk Pulai Luar	256,3	-	-
Kelapa Sebatang	651	-	-
Pangkalan Lunang	587,5	-	-
Tanjung Leidong	309	-	-
Simandulang	127	-	-
2021	3172,8	1	-

Catatan/Note: ...

Sumber/Source: Dinas Pertanian Kabupaten Labuhanbatu Utara/ North Labuhanbatu Regency Agriculture Office

Tabel 5.9
Table

Produksi Tanaman Perkebunan Rakyat Menurut Jenis dan Desa/Kelurahan di Kecamatan Kualuh Leidong, 2021
Production of People's Plantation Plants by Type and Village/Kelurahan in Kualuh Leidong District, 2021

Desa/Kelurahan	Kelapa Sawit	Karet	kakao
(1)	(2)	(3)	(4)
Air Hitam	16 200	-	-
Teluk Pulai Dalam	6 156	-	-
Teluk Pulai Luar	4 101	-	-
Kelapa Sebatang	10 416	-	-
Pangkalan Lunang	10 575	-	-
Tanjung Leidong	4 944	-	-
Simandulang	2 032	-	-
2021	54 424	-	-

Catatan/Note: ...

Sumber/Source: Dinas Pertanian Kabupaten Labuhanbatu Utara/ North Labuhanbatu Regency Agriculture Office

Tabel 5.10
Table

Jumlah Ternak Menurut Jenis dan Desa/Kelurahan di Kecamatan Kualuh Leidong, 2021
Number of Livestock by Type and Village/Kelurahan in Kualuh Leidong District, 2021

Desa/Kelurahan	Sapi	Kerbau	Kambing	Domba	Babi	Kuda
(1)	(2)	(3)	(4)	(5)	(6)	(7)
Air Hitam	125	-	200	-	-	-
Teluk Pulai Dalam	220	-	100	-	150	-
Teluk Pulai Luar	21	-	75	-	8	-
Kelapa Sebatang	55	-	40	-	25	-
Pangkalan Lunang	519	-	140	-	12	-
Tanjung Leidong	42	-	30	-	20	-
Simandulang	60	-	100	-	-	-
2021	1042	-	685	-	215	-

Catatan/Note: ...

Sumber/Source: Dinas Pertanian Kabupaten Labuhanbatu Utara/ North Labuhanbatu Regency Agriculture Office

Tabel 5.11
Table

Produksi Ikan Menurut Jenisnya dan Desa/Kelurahan di Kecamatan Kualuh Leidong, 2021
Fish Production by Type and Villages in Kualuh Leidong District, 2021


Desa/Kelurahan	Ikan Laut	Ikan Air Tawar	Jumlah
(1)	(2)	(3)	(5)
Air Hitam	-	0,5	0,5
Teluk Pulai Dalam	-	2	2
Teluk Pulai Luar	20	0,1	2,1
Kelapa Sebatang	-	0,8	0,8
Pangkalan Lunang	-	1	1
Tanjung Leidong	3,5	0,2	3,7
Simandulang	0,4	0,2	0,6
2021	23,9	4,8	10,7

Catatan/Note: ...

Sumber/Source: Kepala Desa/Lurah Se-Kecamatan Kualuh Leidong/
Head of Village/Lurah in the District of Kualuh Leidong

06

**PARIWISATA, TRANSPORTASI, DAN
KOMUNIKASI**
***TOURISM, TRANSPORTATION, AND
COMMUNICATION***



PENJELASAN TEKNIS

1. Wisatawan mancanegara (wisman) ialah setiap pengunjung yang mengunjungi suatu negara di luar tempat tinggalnya, didorong oleh satu atau beberapa keperluan tanpa bermaksud memperoleh penghasilan di tempat yang dikunjungi dan lamanya kunjungan tersebut tidak lebih dari satu tahun (12 bulan). Definisi ini mencakup 2 (dua) kategori wisatawan mancanegara, yaitu :

a. Wisatawan (turis) ialah setiap pengunjung seperti definisi di atas yang tinggal paling sedikit 24 jam, akan tetapi tidak lebih dari 1 (satu) tahun di tempat yang dikunjungi, dengan maksud antara lain: berlibur, rekreasi, olah raga, bisnis, menghadiri pertemuan, studi, dan kunjungan dengan alasan kesehatan.

b. Excursionist ialah setiap pengunjung seperti definisi di atas yang tinggal kurang dari 24 jam di tempat yang dikunjungi (termasuk "Cruise passengers"). Cruise Passengers ialah setiap pengunjung yang tiba di suatu negara di mana mereka tidak menginap di akomodasi yang tersedia di negara tersebut, misalnya dengan kapal laut.

TECHNICAL NOTES

1. *An International Visitor is any person visiting a country other than his usual place of residence for any reason other than for earning income in the country visited, and the length of stay is no more than one year (12 months). This definition covers two categories of foreign visitors, namely :*

a. *"Tourist" is any visitor staying for at least 24 hours, but no more than one year, in the country visited, with the intention of visiting, and for any of these purposes: Pleasure, recreation and sports, Business, visiting friends and relatives, missions, attending meetings, conferences, visit for health reasons and study.*

b. *"Excursionist" is any visitor staying less than 24 hours in the country visited including, "Cruise Passengers", i.e. visitors arriving in a country without staying in any accommodation available in the visited country.*

2. Usaha penyediaan akomodasi adalah usaha yang menyediakan pelayanan penginapan yang dapat dilengkapi dengan pelayanan pariwisata lainnya. Usaha penyediaan akomodasi dapat berupa hotel, vila, pondok wisata, bumi perkemahan, persinggahan karavan, dan akomodasi lainnya yang digunakan untuk tujuan pariwisata.
2. *The business of providing accommodation is a business that provides specialty services that can be equipped with other tourism services. It includes hotel, villa, cottage, camping, caravan stop, and other accommodation that are used for tourism purposes.*
3. Hotel adalah penyediaan akomodasi secara harian berupa kamar-kamar di dalam satu bangunan yang dapat dilengkapi dengan jasa pelayanan makan dan minum, kegiatan hiburan dan atau fasilitas lainnya. Hotel terdiri dari hotel berbintang dan hotel non- bintang.
3. *Hotel is a daily supply of accommodation rooms within a building which can be equipped with eating and drinking services, entertainment activities and/or other facilities. Hotel consists of a classified hotel and a non-classified hotel.*
4. Hotel bintang adalah usaha penyediaan jasa pelayanan penginapan, makan minum serta jasa lainnya bagi umum dengan menggunakan sebagian atau seluruh bangunan. Usaha ini dikelola secara komersial serta memenuhi ketentuan persyaratan sebagai hotel bintang (termasuk berlian) yang ditetapkan dalam surat keputusan instansi yang membinanya. Misalnya hotel bintang lima, hotel bintang empat dan seterusnya.
4. *A star hotel is the business of providing an accommodation, eating and drinking as well as other services for the public by using a building or a part of a building. It is managed commercially and meets specified requirements as a star hotel (including diamonds) set forth in the decree of fostering agency. For example, five star hotel, four star hotel, and so on.*

5. Transportasi adalah perpindahan manusia atau barang dari satu tempat ke tempat lainnya dengan menggunakan sebuah kendaraan yang digerakkan oleh manusia atau mesin. Transportasi digunakan untuk memudahkan manusia dalam melakukan aktivitas sehari-hari.
5. *Transportation is the movement of people or goods from one place to another using a vehicle driven by humans or machines. Transportation is used to facilitate humans in carrying out daily .*
6. Komunikasi adalah suatu proses penyampaian informasi (pesan, ide, gagasan) dari satu pihak kepada pihak lain.
6. *Communication is a process of delivering information (messages, ideas, ideas) from one party to another party .*

ULASAN

DESCRIPTION

Pada tahun 2021 jumlah penginapan yang terdapat di Kecamatan Kualuh Leidong adalah sebanyak 2 penginapan.

In 2021 the number of inns in Kualuh Leidong District is 2 inns.

Pada Tahun 2021, Jalan yang berada di kecamatan Kualuh Leidong memiliki sarana diperkeras

In 2021, the road in the Kualuh Leidong sub-district will have paved facilities

Pada Tahun 2021 Kepala Desa se-Kecamatan Kualuh Leidong mencatat Mayoritas sinyal kuat dengan jenis sinyal 4G/LTE.

In 2021 Village Heads throughout Kualuh Leidong Sub-district noted that the majority of the signal was strong with the type of 4G/LTE signal.

<https://labuhanbatuutarakab.go.id>

6.1 PARIWISATA TOURISM

Tabel 6.1.1 Jumlah Sarana Akomodasi Menurut Desa/Kelurahan dan Jenis Akomodasi di Kecamatan Kualuh Leidong, 2021
Table Number of Accomodation Facilities by Villages/Kelurahan and Type of Accomodation in Kualuh Leidong Subdistrict, 2021

Desa/Kelurahan Village/Kelurahan	Hotel Hotel	Penginapan Inn
(1)	(2)	(3)
Air Hitam	0	0
Teluk Pulai Dalam	0	0
Teluk Pulai Luar	0	0
Kelapa Sebatang	0	0
Pangkalan Lunang	0	0
Tanjung Leidong	0	2
Simandulang	0	0
Kualuh Leidong	0	2

Catatan/Note: ...

Sumber/Source: BPS, Pendataan Potensi Desa (Podes) 2021/BPS-Statistics Indonesia, Village Potential Data Collecting 2021

6.2 TRANSPORTASI TRANSPORTATION

Tabel 6.2.1 Prasarana dan Sarana Transportasi Antar Desa/Kelurahan Menurut Desa/Kelurahan di Kecamatan Kualuh Leidong, 2021
Inter-Villages/Kelurahan Transportation Infrastructure and Facilities by Villages/Kelurahan in Kualuh Leidong Subdistrict, 2021

Desa/Kelurahan <i>Village/Kelurahan</i>	Jenis Prasarana Transportasi <i>Type of Transportation Infrastructure</i>	Keberadaan Angkutan Umum <i>Availability of Public Transportation</i>
(1)	(2)	(3)
Air Hitam	Darat	Ada
Teluk Pulai Dalam	Darat	Ada
Teluk Pulai Luar	Darat	Tidak ada angkutan umum
Kelapa Sebatang	Darat	Tidak ada angkutan umum
Pangkalan Lunang	Darat	Tidak ada angkutan umum
Tanjung Leidong	Darat	Ada
Simandulang	Darat	Tidak ada angkutan umum

Lanjutan Tabel/*Continued Table 6.2.1*

Desa/Kelurahan Village/Kelurahan	Jenis Permukaan Jalan Darat Terluas Type of The Widest Road Surface	Dapat Dilalui Kendaraan Bermotor Roda 4 atau Lebih Passable by Vehicle with 4 or more Wheels
(1)	(4)	(5)
Air Hitam	Diperkeras	Sepanjang Tahun Kecuali Saat Kondisi tertentu
Teluk Pulai Dalam	Diperkeras	Sepanjang Tahun Kecuali Saat Kondisi tertentu
Teluk Pulai Luar	Diperkeras	Sepanjang Tahun Kecuali Saat Kondisi tertentu
Kelapa Sebatang	Diperkeras	Selama Musim Kemarau
Pangkalan Lunang	Diperkeras	Sepanjang Tahun
Tanjung Leidong	Diperkeras	Sepanjang Tahun Kecuali Saat Kondisi tertentu
Simandulang	Diperkeras	Sepanjang Tahun Kecuali Saat Kondisi tertentu

Catatan/*Note*: ...

Sumber/*Source*: BPS, Pendataan Potensi Desa (Podes) 2021/*BPS-Statistics Indonesia, Village Potential Data Collecting 2021*

**6.3 KOMUNIKASI
COMMUNICATION**

Tabel 6.2.2 Keberadaan Kantor Pos/Pos Pembantu/Rumah Pos, Pos Keliling, dan Perusahaan/Agen Jasa Ekspedisi Swasta Menurut Desa/Kelurahan di Kecamatan Kualuh Leidong, 2021
Number of Post Office/Subsidiary of Post Office, Mobile Portal Service, Private Expedition Service Company by Villages/Kelurahan in Kualuh Leidong Subdistrict, 2021

Desa/Kelurahan Village/Kelurahan	Kantor Pos/Pos Pembantu/Rumah Pos Post Office/Subsidiary of Post Office	Pos Keliling Mobile Portal Service	Perusahaan/Agen Jasa Ekspedisi Swasta Private Expedition Service Company
(1)	(2)	(3)	(4)
Air Hitam	Tidak ada	Tidak ada	Tidak ada
Teluk Pulau Dalam	Tidak ada	Tidak ada	Tidak ada
teluk Pulau Luar	Tidak ada	Tidak ada	Tidak ada
Kelapa Sebatang	Tidak ada	Tidak ada	Tidak ada
Pangkalan Lunang	Tidak ada	Tidak ada	Tidak ada
Tanjung Leidong	Ada	Ada	Tidak ada
Simandulang	Tidak ada	Tidak ada	Tidak ada

Catatan/Note: ...

Sumber/Source: BPS, Pendataan Potensi Desa (Podes) 2021/BPS-Statistics Indonesia, Village Potential Data Collecting 2021

Tabel 6.3.1 Jumlah Menara Telepon seluler dan Operator Layanan Komunikasi Telepon Seluler Menurut Desa/Kelurahan di Kecamatan Kualuh Leidong, 2021
Number of Base Transceiver Station (BTS) and Cellular Phone Communication Service Operators by Villages/ Kelurahan in Kualuh Leidong Subdistrict, 2021

Desa/Kelurahan Village/Kelurahan	Jumlah Menara Telepon seluler Number of Base Transceiver Station (BTS)	Jumlah Operator Layanan Komunikasi Telepon Seluler Cellular Phone Communication Service Operators
(1)	(2)	(3)
Air Hitam	1	1
Teluk Pulai Dalam	2	1
Teluk Pulai Luar	1	2
Kelapa Sebatang	0	1
Pangkalan Lunang	1	2
Tanjung Leidong	4	2
Simandulang	1	2
Kualuh Leidong	10	11

Catatan/Note: ...

Sumber/Source: BPS, Pendataan Potensi Desa (Podes) 2021/BPS-Statistics Indonesia, Village Potential Data Collecting 2021

Tabel
Table 6.3.2

**Kekuatan Sinyal Telepon Seluler dan Jenis Sinyal Internet
Telepon Seluler Menurut Desa/Kelurahan di Kecamatan
Kualuh Leidong, 2021**
*The Strenght of Cellular Phone Signal by Villages/Kelurahan
in Kualuh Leidong Subdistrict, 2021*

Desa/Kelurahan Village/Kelurahan	Kekuatan Sinyal Telepon Seluler The Strenght of Cellular Phone Signal	Jenis Sinyal Internet Telepon Seluler Type of Cellular Phone Signal
(1)	(2)	(3)
Air Hitam	Kuat	4G/LTE
Teluk Pulai Dalam	Kuat	4G/LTE
Teluk Pulai Luar	Kuat	4G/LTE
Kelapa Sebatang	Lemah	3G/H/H+/EVDO
Pangkalan Lunang	Kuat	4G/LTE
Tanjung Leidong	Sangat Kuat	4G/LTE
Simandulang	Kuat	4G/LTE

Catatan/Note: ...

Sumber/Source: BPS, Pendataan Potensi Desa (Podes) 2021/BPS-Statistics Indonesia, Village Potential Data Collecting 2021

07

**PERBANKAN, KOPERASI, DAN
PERDAGANGAN**
BANKING, COOPERATIVE, AND TRADE



PENJELASAN TEKNIS

1. Keuangan daerah adalah semua hak dan kewajiban yang dapat dimulai dengan uang, demikian pula segala sesuatu baik berupa uang maupun barang yang dapat dijadikan kekayaan daerah sepanjang belum dimiliki/dikuasai oleh negara atau daerah yang lebih tinggi serta pihak-pihak lain sesuai ketentuan/peraturan.
2. Harga adalah suatu nilai tukar yang bisa disamakan dengan uang atau barang lain untuk manfaat yang diperoleh dari suatu barang atau jasa bagi seseorang atau kelompok pada waktu tertentu dan tempat tertentu. Istilah harga digunakan untuk memberikan nilai finansial pada suatu produk barang atau jasa.

TECHNICAL NOTES

1. *Regional Finances is all rights and obligations that can begin with money, as well as everything in the form of money or goods that can be made into regional wealth as long as it is not owned/controlled by the higher state or region and other parties in accordance with the provisions/regulations.*
2. *A price is an exchange rate that can be equated with money or other goods for benefits derived from an item or service for a person or group at a certain time and place. The term price is used to provide financial value to a product of goods or services.*

ULASAN

Pada tahun 2020 jumlah bank umum dan BPR yang terdapat di Kecamatan Kualuh Leidong adalah masing - masing sebanyak 1 unit.

DESCRIPTION

In 2020 the number of commercial banks and rural banks in Kualuh Leidong District is 1 unit each.

<https://labuhanbatuutarakab.bps.go.id>

Tabel 7.1
Table

Banyaknya Sarana Lembaga Keuangan Bank Menurut Desa/Kelurahan dan Jenis Bank di Kecamatan Kualuh Leidong, 2021
Number of Bank by Villages/Kelurahan and Type of Bank in Kualuh Leidong Subdistrict, 2021

Desa/Kelurahan Village/Kelurahan	Bank Umum Pemerintah Government Bank	Bank Umum Swasta Private Bank	Bank Perkreditan Rakyat (BPR) Rural Bank
(1)	(2)	(3)	(4)
Air Hitam	0	0	0
Teluk Pulai Dalam	0	0	0
Teluk Pulai Luar	0	0	0
Kelapa Sebatang	0	0	0
Pangkalan Lunang	0	0	0
Tanjung Leidong	1	0	1
Simandulang	0	0	0
Nama Kecamatan	1	0	1

Catatan/Note: ...

Sumber/Source: BPS, Pendataan Potensi Desa (Podes) 2021/BPS-Statistics Indonesia, Village Potential Data Collecting 2021

Tabel 7.2
Table

**Banyaknya Koperasi Aktif Menurut Menurut Desa/
Kelurahan dan Jenis Koperasi di Kecamatan Kualuh
Leidong, 2021**
*Number of Cooperative by Villages/Kelurahan and Type of
Cooperative in Kualuh Leidong Subdistrict, 2021*

Desa/Kelurahan <i>Village/Kelurahan</i>	Koperasi Unit Desa (KUD) <i>Village Cooperative Unit</i>	Koperasi Industri Kecil dan Kerajinan Rakyat (Kopinkra) <i>Small Industry and Citizen Handicraft Cooperative</i>
(1)	(2)	(3)
Air Hitam	0	0
Teluk Pulai Dalam	0	0
Teluk Pulai Luar	1	0
Kelapa Sebatang	0	0
Pangkalan Lunang	0	0
Tanjung Leidong	0	0
Simandulang	0	0
Kualuh Leidong	1	0

Lanjutan Tabel/Continued Table 7.2

Desa/Kelurahan Village/Kelurahan	Koperasi Simpan Pinjam (Kospin) Savings and Loan Cooperative	Koperasi Lainnya Other Cooperative
(1)	(4)	(5)
Air Hitam	1	0
Teluk Pulai Dalam	0	0
Teluk Pulai Luar	0	0
Kelapa Sebatang	0	0
Pangkalan Lunang	3	0
Tanjung Leidong	0	0
Simandulang	0	0
Kualuh Leidong	4	0

Catatan/Note: ..

Sumber/Source: BPS, Pendataan Potensi Desa (Podes) 2021/BPS-Statistics Indonesia, Village Potential Data Collecting 2021

Tabel 7.3
Table

Banyaknya Sarana Perdagangan Menurut Desa/Kelurahan dan Jenis Sarana Perdagangan di Kecamatan Kualuh Leidong, 2021
Number of Trade Facilities by Villages/Kelurahan and Type of Trade Facilities in Kualuh Leidong Subdistrict, 2021

Desa/Kelurahan Village/Kelurahan	Kelompok Pertokoan Shopping Complexs	Pasar dengan Bangunan Permanen Markets in Permanent Building	Pasar dengan Bangunan Semi Permanen Market in Semi Permanent Building
(1)	(2)	(3)	(4)
Air Hitam	0	0	2
Teluk Pulai Dalam	0	0	3
Teluk Pulai Luar	0	0	0
Kelapa Sebatang	0	0	0
Pangkalan Lunang	0	0	1
Tanjung Leidong	0	0	0
Simandulang	0	0	1
Kualuh Leidong	0	0	7

Lanjutan Tabel/Continued Table 7.3

Desa/Kelurahan Village/Kelurahan	Pasar tanpa Bangunan Market without Permanent Building	Mini Market/ Swalayan/ Supermarket Mini Market/Swalayan/ Supermarket	Restoran/ Rumah Makan Restaurant/ Food Stall
(1)	(5)	(6)	(7)
Air Hitam	0	0	0
Teluk Pulai Dalam	0	0	0
Teluk Pulai Luar	0	0	0
Kelapa Sebatang	0	0	0
Pangkalan Lunang	0	0	0
Tanjung Leidong	1	0	0
Simandulang	0	0	0
Kualuh Leidong	1	0	0


Catatan/Note:

Sumber/Source: BPS, Pendataan Potensi Desa (Podes) 2021/BPS-Statistics Indonesia, Village Potential Data Collecting 2021

08

PERBANDINGAN ANTAR KECAMATAN
SUB DISTRICT COMPARISON

<https://labuhanbatuutarakab.go.id>



PENJELASAN TEKNIS

1. Laju pertumbuhan Produk Domestik Bruto diperoleh dari perhitungan PDB atas dasar harga konstan. Diperoleh dengan cara mengurangi nilai PDB pada tahun ke-n terhadap nilai pada tahun ke n-1 (tahun sebelumnya), dibagi dengan nilai pada tahun ke n-1, dikalikan dengan 100 persen. Laju pertumbuhan menunjukkan perkembangan agregat pendapatan dari satu waktu tertentu terhadap waktu sebelumnya.
2. Penduduk Indonesia adalah semua orang yang berdomisili di wilayah teritorial Indonesia selama 6 bulan atau lebih dan atau mereka yang berdomisili kurang dari 6 bulan tetapi bertujuan menetap.

TECHNICAL NOTES

1. *Growth rate of Gross Domestic Product is derived from GDP at constant market prices. It is obtained by subtracting the value of GDP year n with the value of GDP year n-1, divided by the value of GDP year n-1 then multiplied by 100 percent. The growth rate of GDP explains the income growth during the given period.*
2. *The population of Indonesia are all residents of the entire territory of Indonesia who have stayed for six months or longer, and those who intended to stay more than six months even though their length of stay is less than six months.*

ULASAN

Dalam Bab ini ditampilkan perbandingan antar Kecamatan di Kabupaten Labuhanbatu Utara yang sudah terdapat didalam tabel yang tersedia seperti jumlah desa/ kelurahan dan jumlah penduduk

DESCRIPTION

In this chapter is shown a comparison between sub- districts in North Labuhanbatu Regency which is already contained in the table available such as the number of villages / villages and the number of inhabitants.

<https://labuhanbatuutarakab.bps.go.id>

Tabel 8.1
Table

Jumlah Desa Menurut Kecamatan, 2018-2021
Number of Villages by District, 2018-2021

Kecamatan District	2018	2019	2020	2021
(1)	(2)	(3)	(4)	(5)
NA IX - X	12	12	12	12
Marbau	17	17	17	17
Aek Kuo	8	8	8	8
Aek Natas	11	11	11	11
Kualuh Selatan	11	11	11	11
Kualuh Hilir	6	6	6	6
Kualuh Hulu	11	11	11	11
Kualuh Leidong	6	6	6	6
Labuhanbatu Utara	82	82	82	82

Catatan/Note: ...

Sumber/Source: Perka BPS Nomor 29 Tahun 2018 Tanggal 15 Januari 2018
Chief Statistician Regulation Number 29/2018, January 15 2018

Tabel 8.2 Jumlah Kelurahan Menurut Kecamatan, 2018-2021
Table Number of Villages by District, 2018-2021

Kecamatan District	2018	2019	2020	2021
(1)	(2)	(3)	(4)	(5)
NA IX - X	1	1	1	1
Marbau	1	1	1	1
Aek Kuo	0	0	0	0
Aek Natas	1	1	1	1
Kualuh Selatan	1	1	1	1
Kualuh Hilir	1	1	1	1
Kualuh Hulu	2	2	2	2
Kualuh Leidong	1	1	1	1
Labuhanbatu Utara	8	8	8	8

Catatan/Note: ...

Sumber/Source: Perka BPS Nomor 29 Tahun 2018 Tanggal 15 Januari 2018
 Chief Statistician Regulation Number 29/2018, January 15 2018

Tabel 8.3
Table

Jumlah Penduduk, laju Pertumbuhan Penduduk, Persentase Penduduk, Kepadatan Penduduk, dan Rasio Jenis Kelamin Menurut Kecamatan, 2021
Total Population, Population Growth Rate, Population Percentage, Population Density, and Sex Ratio by District, 2021

Kecamatan <i>District</i>	Penduduk <i>Population</i>	Laju Pertumbuhan Penduduk Tahun, 2019-2020 <i>Year Population Growth Rate, 2019-2020</i>
(1)	(2)	(3)
NA IX - X	58 237	1.45
Marbau	42 569	1.00
Aek Kuo	36 285	2.06
Aek Natas	38 523	1.32
Kualuh Selatan	65 066	1.38
Kualuh Hilir	34 925	0.92
Kualuh Hulu	75 055	1.37
Kualuh Leidong	35 209	1.93
Labuhanbatu Utara	385 869	1.41

Lanjutan Tabel/*Continued Table 9.3*

Kecamatan <i>District</i>	Persentase Penduduk <i>Percentage of Population</i>	Kepadatan Penduduk per km2 <i>Population Density per km2</i>
(1)	(2)	(3)
NA IX - X	15.09 %	105,12
Marbau	11.03 %	119,61
Aek Kuo	9.40 %	145,02
Aek Natas	9.98 %	56,82
Kualuh Selatan	16.86 %	188,87
Kualuh Hilir	9.05 %	90,60
Kualuh Hulu	19.45 %	117,75
Kualuh Leidong	9.12 %	103,46
Labuhanbatu Utara	100.00 %	108,82

Catatan/*Note:* Data dari hasil proyeksi Penduduk Indonesia 2020-2035 (Pertengahan tahun/Juni) / *Data from the results of the projection of the Indonesian Population 2020-2035 (Mid year/June)*

Sumber/*Source:* BPS Kabupaten Labuhanbatu Utara/ *BPS-Statistics of Labuhanbatu Utara*

Lanjutan Tabel/*Continued Table 9.3*

Kecamatan District	Rasio Jenis Kelamin Population Sex Ratio
(1)	(2)
NA IX - X	103,3
Marbau	100,9
Aek Kuo	105,4
Aek Natas	101,4
Kualuh Selatan	102,5
Kualuh Hilir	105,2
Kualuh Hulu	103,0
Kualuh Leidong	103,7
Labuhanbatu Utara	103.0

Catatan/Note: ...

Sumber/Source: BPS Kabupaten Labuhanbatu Utara
BPS-Statistics Of Labuhanbatu Utara Regency

DATA
MENCERDASKAN BANGSA
Enlighten The Nation

<https://labuhanbatu.utarabps.go.id>



**BADAN PUSAT STATISTIK
KABUPATEN LABUHANBATU
UTARA**

Jalan Mayor M. Siddik Nomor 37A,
Kualuh Hulu, Labuhanbatu Utara 21457
Telp/Fax:(0624) 693269 Email: bps1123@bps.