

# Distrik MALIND DALAM ANGKA

## 2016



# **Distrik Malind Dalam Angka 2016**

**ISSN:** -

**No. Publikasi:** 94010.1613

**Katalog:** 1102001.9401031

**Ukuran Buku:** 14,8 cm x 21 cm

**Jumlah Halaman:** xii + 73 Halaman

**Naskah:**

Badan Pusat Statistik Kabupaten Merauke

**Gambar Kover oleh:**

Badan Pusat Statistik Kabupaten Merauke

**Ilustrasi Kover:**

Kantor Kampung Kumbe, Distrik Malind

**Diterbitkan oleh:**

© BPS Kabupaten Merauke

**Dicetak oleh:**

**Dilarang mengumumkan, mendistribusikan, mengomunikasikan, dan/atau menggandakan sebagian atau seluruh isi buku ini untuk tujuan komersial tanpa izin tertulis dari Badan Pusat Statistik**

**KEPALA BADAN PUSAT STATISTIK KABUPATEN MERAUKE**



**Ir. Trisno Leonarson Tamanampo**





## KATA PENGANTAR

Distrik Dalam Angka merupakan publikasi tahunan yang diterbitkan oleh Badan Pusat Statistik Kabupaten Merauke. Publikasi ini menyajikan berbagai macam data seperti keadaan geografi, pemerintahan, kependudukan, sosial, pertanian, energi, perdagangan, dan transportasi.

Publikasi ini dapat terwujud berkat kerja sama dan bantuan dari berbagai pihak baik instansi pemerintah maupun swasta. Kepada semua pihak yang telah memberikan bantuan disampaikan penghargaan dan terima kasih yang sebesar – besarnya.

Kami menyadari bahwa publikasi ini belum sepenuhnya memenuhi harapan pengguna data, namun kiranya dapat bermanfaat bagi setiap pengguna untuk berbagai keperluan.

Kami mengharapkan tanggapan dan saran yang bersifat membangun untuk perbaikan selanjutnya.

Merauke, Agustus 2016  
Kepala Badan Pusat Statistik  
Kabupaten Merauke

Ir. Trisno Leonarson Tamanampo

## DAFTAR ISI

	Halaman
Kata Pengantar .....	v
Daftar Isi .....	vi
Daftar Tabel .....	vii
Daftar Gambar .....	x
Penjelasan Umum .....	xii
1. Geografi .....	1
2. Pemerintahan .....	12
2.1. Wilayah Administratif .....	16
2.2. Pegawai .....	17
3. Kependudukan .....	20
4. Sosial .....	31
4.1. Pendidikan .....	35
4.2. Kesehatan .....	43
4.3. Agama .....	45
5. Pertanian .....	47
5.1. Tanaman Pangan .....	51
5.2. Hortikultura .....	53
5.3. Perkebunan .....	54
5.4. Peternakan .....	56
6. Energi .....	58
7. Perdagangan .....	64
8. Transportasi .....	69

## DAFTAR TABEL

	Halaman
<b>Geografi</b>	
1.1. Letak Geografis Distrik Malind, 2015.....	5
1.2. Batas-Batas Wilayah Pemerintahan Menurut Kampung di Distrik Malind, 2015 .....	6
1.3. Luas Wilayah Menurut Kampung di Distrik Malind, 2015 .....	7
1.4. Tinggi Wilayah dari Permukaan Laut Menurut Kampung di Distrik Malind, 2015 .....	8
1.5. Jarak Tempuh Kampung ke Distrik dan Kabupaten di Wilayah Distrik Malind, 2015 .....	9
1.6. Jarak Tempuh Antarkampung di Distrik Malind (km), 2015 .....	10
<b>Pemerintahan</b>	
2.1.1. Jumlah Rukun Tetangga/Rukun Warga Menurut Kampung di Distrik Malind, 2015 .....	16
2.2.1. Jumlah Perangkat Kampung Menurut Kampung di Distrik Malind, 2015.....	17
2.2.2. Jumlah Personil Badan Kampung Menurut Kampung dan Jenis Personil di Distrik Malind, 2015.....	18
<b>Kependudukan</b>	
3.1. Jumlah Penduduk dan Laju Pertumbuhan Penduduk Menurut Kampung di Distrik Malind, 2010, 2014, dan 2015.....	25
3.2. Jumlah Penduduk dan Rasio Jenis Kelamin Menurut Kampung di Distrik Malind, 2015.....	26
3.3. Distribusi dan Kepadatan Penduduk Menurut Kampung di Distrik Malind, 2015 .....	27
3.4. Jumlah Penduduk Menurut Kelompok Umur dan Jenis Kelamin di Distrik Malind, 2015.....	28
3.5. Jumlah Rumah Tangga di Distrik Malind, 2011-2015 .....	29

## Sosial

4.1.1.	Nama Sekolah dan Alamat Taman Kanak-Kanak di Distrik Malind, 2015.....	35
4.1.2.	Nama Sekolah dan Alamat SD, SMP, dan SMK di Distrik Malind, 2015 .....	36
4.1.3.	Status Sekolah Taman Kanak-Kanak di Distrik Malind, 2015.....	37
4.1.4.	Status SD, SMP, dan SMK di Distrik Malind, 2015 .....	37
4.1.5.	Nomor Statistik Sekolah dan Nomor Pokok Sekolah Nasional Taman Kanak-Kanak di Distrik Malind, 2015 .....	38
4.1.6.	Nomor Statistik Sekolah dan Nomor Pokok Sekolah Nasional SD, SMP, dan SMK di Distrik Malind, 2015 .....	39
4.1.7.	Jumlah Sekolah, Murid, Guru, dan Rasio Murid-Guru Sekolah Dasar (SD) di Distrik Malind, 2015 .....	40
4.1.8.	Jumlah Sekolah, Murid, Guru, dan Rasio Murid-Guru Madrasah Ibtidaiyah (MI) di Distrik Malind, 2015 .....	40
4.1.9.	Jumlah Sekolah, Murid, Guru, dan Rasio Murid-Guru Sekolah Menengah Pertama (SMP) di Distrik Malind, 2015 .....	41
4.1.10.	Jumlah Sekolah, Murid, Guru, dan Rasio Murid-Guru Madrasah Tsanawiah (MTs) di Distrik Malind, 2015 .....	41
4.1.11.	Jumlah Sekolah, Murid, Guru, dan Rasio Murid-Guru Sekolah Menengah Kejuruan (SMK) di Distrik Malind, 2015 .....	42
4.2.1.	Jumlah Rumah Sakit, Puskesmas, Pustu, Posyandu, dan Kader Posyandu di Distrik Malind, 2015 .....	43
4.2.2.	Jumlah Balai Pengobatan, Klinik, Rumah Bersalin, dan Pengobatan Alternatif di Distrik Malind, 2015 .....	43
4.2.3.	Jumlah Tenaga Kesehatan Menurut Sarana Pelayanan Kesehatan di Distrik Malind, 2015.....	44
4.2.4.	Jumlah Dokter Spesialis, Dokter Umum, dan Dokter Gigi Menurut Sarana Pelayanan Kesehatan di Distrik Malind, 2015 ...	44
4.3.1.	Jumlah Penduduk Menurut Agama yang Dianut di Distrik Malind, 2015.....	45



4.3.2.	Jumlah Tempat Peribadatan di Distrik Malind, 2015 .....	45
--------	---	----

## **PERTANIAN**

5.1.1.	Luas Lahan Sawah Menurut Jenis Pengairan di Distrik Malind (hektar), 2015 .....	51
5.1.2.	Luas Lahan Tegal/Kebun, Ladang/Huma, dan Lahan yang Sementara Tidak Diusahakan di Distrik Malind (hektar), 2015 ....	51
5.1.3.	Luas Panen Padi Sawah dan Padi Ladang di Distrik Malind, 2015	52
5.1.4.	Luas Tanam, Luas Panen, Produksi, dan Produktivitas Tanaman Palawija di Distrik Malind, 2015 .....	52
5.2.1.	Luas Panen dan Produksi Tanaman Sayuran Menurut Jenis Sayuran di Distrik Malind, 2015.....	53
5.3.1.	Luas Lahan Tanaman Perkebunan Menurut Jenis Tanaman di Distrik Malind, 2015 .....	54
5.3.2.	Produksi Tanaman Perkebunan Menurut Jenis Tanaman di Distrik Malind (ton), 2015.....	55
5.4.1.	Populasi Ternak Menurut Jenis Ternak di Distrik Malind, 2015 ...	56
5.4.2.	Populasi Unggas Menurut Jenis Unggas di Distrik Malind, 2015..	56

## **ENERGI**

6.1.	Jumlah Pelanggan Listrik di Distrik Malind, 2011-2015 .....	62
------	---	----

## **PERDAGANGAN**

7.1.	Jumlah Koperasi Menurut Jenis Koperasi di Distrik Malind, 2015	67
------	--	----

## **TRANSPORTASI**

8.1.	Panjang Jalan Menurut Jenis Permukaan Jalan di Distrik Malind, 2015 .....	73
8.2.	Panjang Jalan Menurut Kondisi Jalan di Distrik Malind, 2015 .....	73

## DAFTAR GAMBAR

	Halaman
1. Persentase Luas Wilayah Menurut Kampung di Distrik Malind, 2015.	4
2. Jumlah Perangkat Kampung Menurut Kampung di Distrik Malind, 2015 .....	15
3. Jumlah Penduduk Menurut Kampung dan Jenis Kelamin di Distrik Malind, 2015 .....	23
4. Piramida Penduduk Distrik Malind, 2015 .....	24
5. Jumlah Rumah Tangga di Distrik Malind, 2011-2015.....	24
6. Jumlah Sekolah Menurut Jenjang Pendidikan di Distrik Malind, 2015	34
7. Luas Tanam, Luas Panen, Produksi, dan Produktivitas Tanaman Palawija di Distrik Malind, 2015.....	50
8. Jumlah Pelanggan Listrik di Distrik Malind, 2011-2015 .....	61
9. Persentase Panjang Jalan Menurut Jenis Permukaan Jalan di Distrik Malind, 2015 .....	72
10. Persentase Panjang Jalan Menurut Kondisi Jalan di Distrik Malind, 2015 .....	72



## PENJELASAN UMUM

Tanda-tanda, satuan-satuan, dan lain-lainnya yang digunakan dalam publikasi ini adalah sebagai berikut:

### 1. TANDA-TANDA

Data tidak tersedia	:	...
Tidak ada atau nol	:	–
Data dapat diabaikan	:	0
Tanda decimal	:	,

### 2. SATUAN

hektar (ha)	:	10 000 m <sup>2</sup>
kilometer (km)	:	1 000 meter
ton	:	1 000 kg

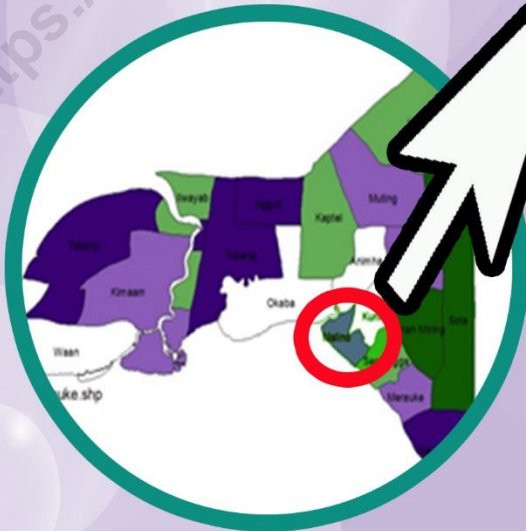
Satuan lain: m<sup>3</sup>, persen (%).

Perbedaan angka di belakang koma disebabkan oleh pembulatan angka.



# Bab 1

# GEOGRAFI



<https://meraiukekab.bps.go.id>





## **ULASAN**

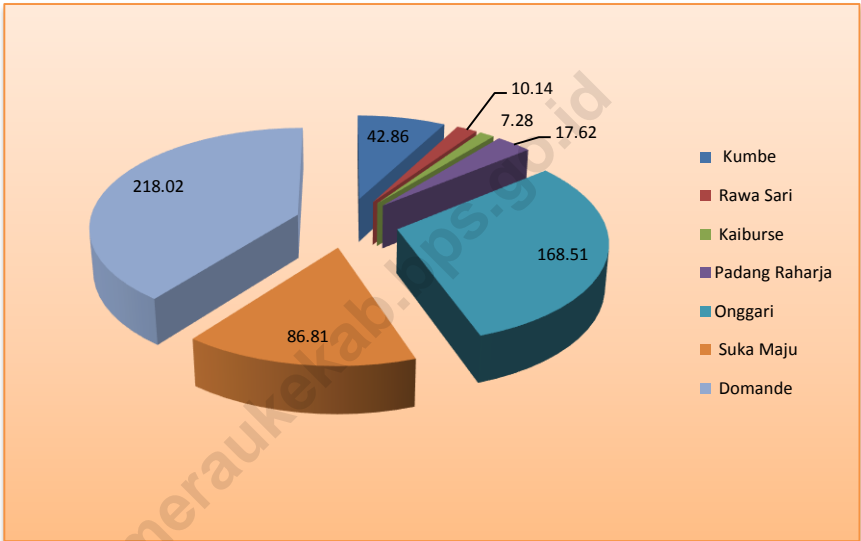
Distrik Malind terletak di antara  $8^{\circ}.4'$  -  $80^{\circ}.24'$  lintang selatan dan  $139^{\circ}.47'$  -  $140^{\circ}.17'$  bujur timur. Wilayah sebelah utara berbatasan dengan Distrik Kurik, sebelah selatan berbatasan dengan Laut Arafura, sebelah barat berbatasan dengan Sungai Bian, dan di sebelah timur berbatasan dengan Sungai Kumbe.

Distrik Malind mempunyai luas wilayah sebesar  $551,24 \text{ km}^2$  dengan Kampung Domande sebagai kampung di Distrik Malind yang memiliki luas wilayah terbesar yaitu  $218,02 \text{ km}^2$  atau 39,55 persen dari luas Distrik Malind, sedangkan kampung yang mempunyai wilayah terkecil yaitu kampung Kaiburse sebesar  $7,28 \text{ km}^2$  atau 1,32 persen dari luas Distrik Malind.





**Gambar 1. Persentase Luas Wilayah Menurut Kampung di Distrik Malind, 2015**



Sumber: Badan Pusat Statistik Kabupaten Merauke



**Tabel 1.1. Letak Geografis Distrik Malind, 2015**

---

---

A. Letak Geografis

---

	8°.4' – 80°.24'	Lintang Selatan
Distrik Malind	139°.47' – 140°.17'	Bujur Timur

---

B. Batas Wilayah Distrik

Sebelah Utara	:	Distrik Kurik
Sebelah Selatan	:	Laut Arafura
Sebelah Barat	:	Sungai Bian
Sebelah Timur	:	Sungai Kumbe

---

---

Sumber: BAPPEDA Kabupaten Merauke



**Tabel 1.2. Batas-Batas Wilayah Pemerintahan Menurut Kampung di Distrik Malind, 2015**

Kampung	Sebelah			
	Selatan	Barat	Utara	Timur
(1)	(2)	(3)	(4)	(5)
1. Kumbe	Distrik Semangga	Laut Arafura	Kaiburse	Rawa Sari
2. Rawa Sari	Kurik	Padang Raharja	Kumbe	Kaiburse
3. Kaiburse	Kumbe	Laut Arafura	Rawa Sari	Onggari
4. Padang Raharja	Kumbe	Kaiburse	Suka Maju	Kurik
5. Onggari	Suka Maju	Laut Arafura	Domande	Suka Maju
6. Suka Maju	Onggari	Kaiburse	Sumber Mulya	Jaya Makmur
7. Domande	Kaliki	Laut Arafura	Laut Arafura	Onggari

Sumber: Kantor Distrik Malind



**Tabel 1.3. Luas Wilayah Menurut Kampung di Distrik Malind, 2015**

Kampung		Luas (km <sup>2</sup> )	Persentase
(1)		(2)	(3)
1.	Kumbe	42,86	7,78
2.	Rawa Sari	10,14	1,84
3.	Kaiburse	7,28	1,32
4.	Padang Raharja	17,62	3,20
5.	Onggari	168,51	30,57
6.	Suka Maju	86,81	15,75
7.	Domande	218,02	39,55
<b>Malind</b>		<b>551,24</b>	<b>100,00</b>

Sumber: Badan Pusat Statistik Kabupaten Merauke



**Tabel 1.4. Tinggi Wilayah dari Permukaan Laut Menurut Kampung di Distrik Malind, 2015**

Kampung		Tinggi
(1)		(2)
1.	Kumbe	1
2.	Rawa Sari	2
3.	Kaiburse	1
4.	Padang Raharja	2
5.	Onggari	1
6.	Suka Maju	0.5
7.	Domande	1

Sumber: Data Kampung (PODES-11)



**Tabel 1.5. Jarak Tempuh Kampung ke Distrik dan Kabupaten di Wilayah Distrik Malind, 2015**

Kampung	Dari Ibukota Distrik	Dari Ibukota Kabupaten
(1)	(2)	(3)
1. Kumbe	3,5	47
2. Rawa Sari	7	54
3. Kaiburse	2	49
4. Padang Raha Raja	11	58
5. Onggari	9	56
6. Suka Maju	24	71
7. Domande	32	79

Sumber: Kantor Distrik Malind



Tabel 1.6. Jarak Tempuh Antarkampung di Distrik Malind (km), 2015

Kampung	Kumbe	Rawa Sari	Kaiburse	Padang Raharja	Onggari	Suka Maju	Domande
(1)	(2)	(3)	(4)	(5)	(6)	(7)	(8)
1. Kumbe	0	10,5	5,5	14,5	12,5	27,5	35,5
2. Rawa Sari	10,5	0	9	3	16	16	39
3. Kaiburse	5,5	9	0	13	9	26	30
4. Padang Raharja	14,5	3	13	0	13	13	43
5. Onggari	12,5	16	9	13	0	40	23
6. Suka Maju	27,5	16	26	13	33	0	56
7. Domande	35,5	39	30	43	13	56	0

Sumber: Kantor Distrik Malind





# Bab 2

# PEMERINTAHAN







## **ULASAN**

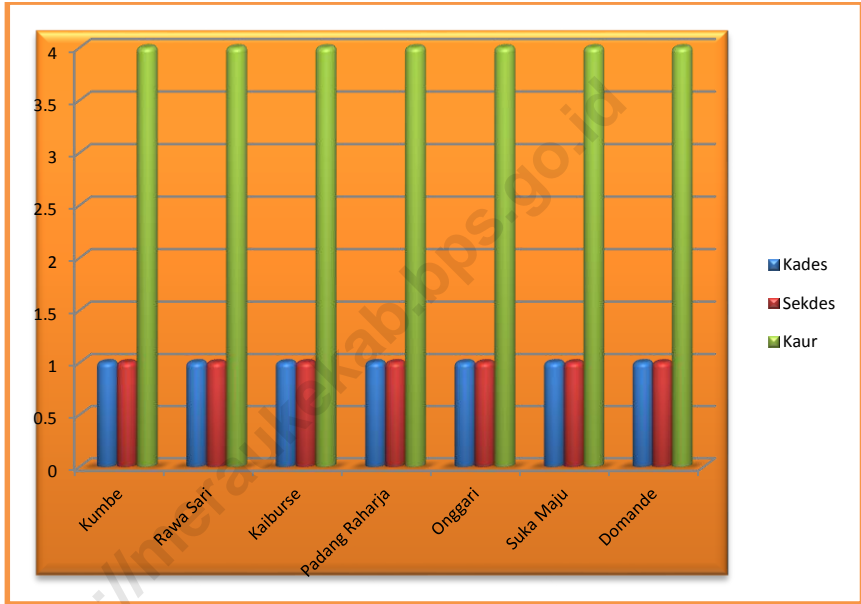
Pada tahun 2015, Distrik Malind memiliki 7 kampung dengan 19 RW dan 77 RT. Jumlah perangkat kampung pada tahun 2015 di Distrik Malind sebanyak 42 orang, yang terdiri dari 7 orang kepala kampung, 7 orang sekretaris kampung dan 28 orang kepala urusan. Setiap kampung memiliki satu Kades, satu Sekdes dan empat Kaur, yaitu Kaur Pemerintahan, Kaur Pembangunan, Kaur Kesradan Kaur Umum.

Jumlah personil badan musyawarah kampung atau yang biasa disebut Bamuskam sebanyak 49 personil, jumlah personil PKK sebanyak 168 personil, dan jumlah personil linmas sebanyak 291 personil.

<https://meraukekab.bps.go.id/>



Gambar 2. Jumlah Perangkat Kampung Menurut Kampung di Distrik Malind, 2015



Sumber: Kantor Distrik Malind

**2.1. WILAYAH ADMINISTRATIF****Tabel 2.1.1. Jumlah Rukun Tetangga/Rukun Warga Menurut Kampung di Distrik Malind, 2015**

<b>Kampung</b>	<b>Rukun Tetangga (RT)</b>	<b>Rukun Warga (RW)</b>
(1)	(2)	(3)
1. Kumbe	13	4
2. Rawa Sari	13	2
3. Kaiburse	4	2
4. Padang Raharja	20	4
5. Onggari	4	2
6. Suka Maju	20	5
7. Domande	5	1

Sumber: Bagian Pemerintahan Sekretariat Daerah Kabupaten Merauke

**2.2. PEGAWAI****Tabel 2.2.1. Jumlah Perangkat Kampung Menurut Kampung di Distrik Malind, 2015**

Kampung	Kepala Desa	Sekretaris Desa	Kepala Urusan	Jumlah
(1)	(2)	(3)	(4)	(5)
1. Kumbe	1	1	4	6
2. Rawa Sari	1	1	4	6
3. Kaiburse	1	1	4	6
4. Padang Raharja	1	1	4	6
5. Onggari	1	1	4	6
6. Suka Maju	1	1	4	6
7. Domande	1	1	4	6
<b>Malind</b>	<b>7</b>	<b>7</b>	<b>28</b>	<b>42</b>

Sumber: Kantor Distrik Malind

**Tabel 2.2.2. Jumlah Personil Badan Kampung Menurut Kampung dan Jenis Personil di Distrik Malind, 2015**

Kampung	Jenis Personil			Jumlah
	Bamuskam	PKK	Linmas	
(1)	(2)	(3)	(4)	(5)
1. Kumbe	7	26	13	46
2. Rawa Sari	7	26	13	46
3. Kaiburse	5	18	5	28
4. Padang Raharja	7	31	18	56
5. Onggari	5	17	4	26
6. Suka Maju	7	33	20	60
7. Domande	5	18	6	29
<b>Malind</b>	49	168	79	291

Sumber: Kantor Distrik Malind





# Bab 3

# KEPENDUDUKAN







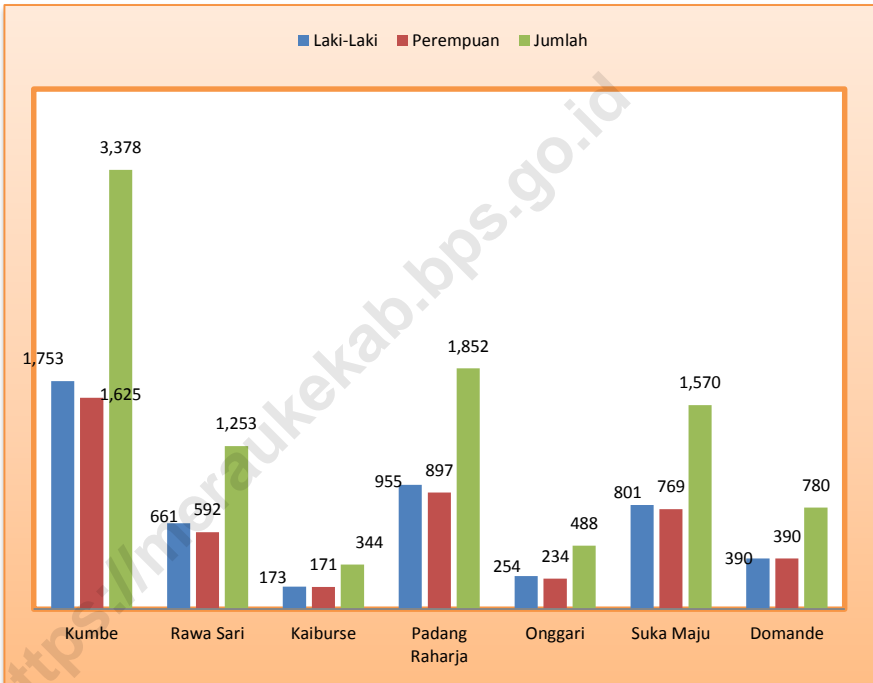
## **ULASAN**

Jumlah penduduk Distrik Malind pada tahun 2015 berdasarkan data yang diperoleh dari hasil proyeksi Sensus Penduduk berjumlah 9.665 jiwa. Penduduk laki-laki merupakan populasi terbesar yaitu 4,987 jiwa, sedangkan penduduk perempuan berjumlah 4.678 jiwa. Dari seluruh penduduk di wilayah Distrik Malind dengan luas wilayah sebesar 551,24 km<sup>2</sup> berarti kepadatan penduduknya mencapai 17,53 penduduk/km<sup>2</sup>, yang artinya setiap 1 km<sup>2</sup> rata-rata hanya dihuni oleh 17 orang penduduk.

Jumlah rumah tangga di Distrik Malind tahun 2015 berjumlah 1.931 rumah tangga.



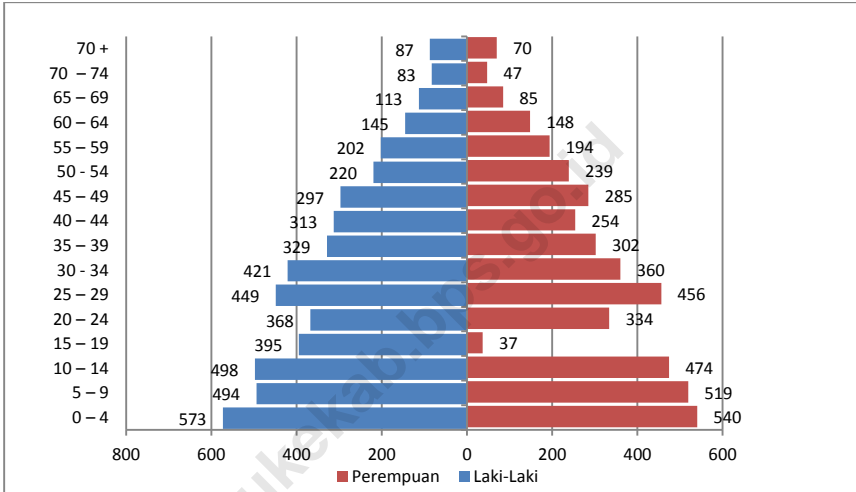
Gambar 3. Jumlah Penduduk Menurut Kampung dan Jenis Kelamin di Distrik Malind, 2015



Sumber: Proyeksi Penduduk, Badan Pusat Statistik Kabupaten Merauke

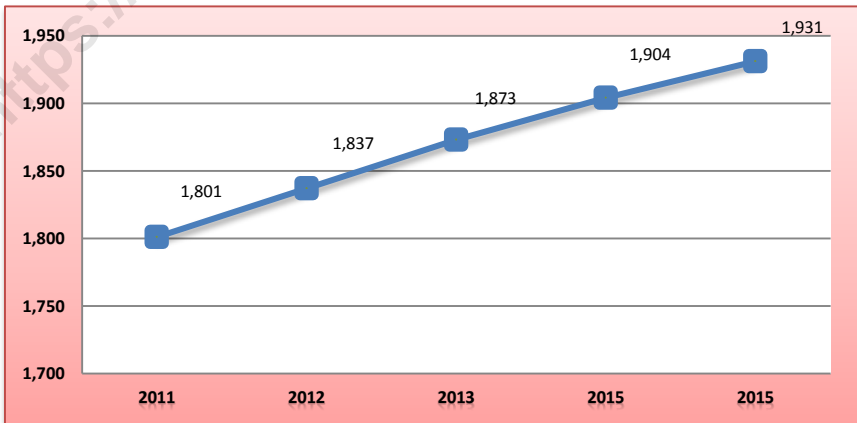


Gambar 4. Piramida Penduduk Distrik Malind, 2015



Sumber: Proyeksi Penduduk, Badan Pusat Statistik Kabupaten Merauke

Gambar 5. Jumlah Rumah Tangga di Distrik Malind, 2011-2015



Sumber: Proyeksi Penduduk, Badan Pusat Statistik Kabupaten Merauke

**Tabel 3.1. Jumlah Penduduk dan Laju Pertumbuhan Penduduk Menurut Kampung di Distrik Malind, 2010, 2014, dan 2015**

Kampung	Jumlah Penduduk			Laju Pertumbuhan Penduduk per Tahun (%)	
	2010	2014	2015	2010-2015	2014-2015
(1)	(2)	(3)	(4)	(5)	(6)
1. Kumbe	3 062	3 328	3 378	10,32	1,50
2. Rawa Sari	1 158	1 238	1 253	8,20	1,21
3. Kaiburse	310	339	344	10,97	1,47
4. Padang Raharja	1 715	1 830	1 852	7,99	1,20
5. Onggari	434	479	488	12,44	1,88
6. Suka Maju	1 445	1 550	1 570	8,65	1,29
7. Domande	698	766	780	11,75	1,83
<b>Malind</b>	<b>8 822</b>	<b>9 530</b>	<b>9 665</b>	<b>9,56</b>	<b>1,42</b>

Sumber: Proyeksi Penduduk, Badan Pusat Statistik Kabupaten Merauke

**Tabel 3.2. Jumlah Penduduk dan Rasio Jenis Kelamin Menurut Kampung di Distrik Malind, 2015**

Kampung	Jenis Kelamin			Rasio Jenis Kelamin
	Laki-Laki	Perempuan	Jumlah	
(1)	(2)	(3)	(4)	(5)
1. Kumbe	1 753	1 625	3 378	107,88
2. Rawa Sari	661	592	1 253	111,66
3. Kaiburse	173	171	344	101,17
4. Padang Raharja	955	897	1 852	106,47
5. Onggari	254	234	488	108,55
6. Suka Maju	801	769	1 570	104,16
7. Domande	390	390	780	100,00
<b>Malind</b>	<b>4 987</b>	<b>4 678</b>	<b>9 665</b>	<b>106,61</b>

Sumber: Proyeksi Penduduk, Badan Pusat Statistik Kabupaten Merauke



**Tabel 3.3. Distribusi dan Kepadatan Penduduk Menurut Kampung di Distrik Malind, 2015**

	<b>Kampung</b>	<b>Persentase Penduduk</b>	<b>Kepadatan Penduduk per km<sup>2</sup></b>
	(1)	(2)	(3)
1.	Kumbe	34,95	78,81
2.	Rawa Sari	12,96	123,57
3.	Kaiburse	3,56	47,25
4.	Padang Raharja	19,16	105,11
5.	Onggari	5,05	2,90
6.	Suka Maju	16,24	18,09
7.	Domande	8,07	3,58
	<b>Malind</b>	<b>100</b>	<b>17,53</b>

Sumber: Badan Pusat Statistik Kabupaten Merauke



**Tabel 3.4. Jumlah Penduduk Menurut Kelompok Umur dan Jenis Kelamin di Distrik Malind, 2015**

Kelompok Umur	Jenis Kelamin		
	Laki-Laki	Perempuan	Jumlah
(1)	(2)	(3)	(4)
0-4	573	540	1 113
5-9	494	519	1 013
10-14	498	474	972
15-19	395	371	766
20-24	368	334	702
25-29	449	456	905
30-34	421	360	781
35-39	329	302	631
40-44	313	254	567
45-49	297	285	582
50-54	220	239	459
55-59	202	194	396
60-64	145	148	293
65-69	113	85	198
70-74	83	47	130
75+	87	70	157
<b>Jumlah</b>	<b>4 987</b>	<b>4 678</b>	<b>9 665</b>

Sumber: Proyeksi Penduduk, Badan Pusat Statistik Kabupaten Merauke



**Tabel 3.5. Jumlah Rumah Tangga di Distrik Malind, 2011-2015**


<b>Tahun</b>	<b>Rumah Tangga</b>
(1)	(2)
2011	1 801
2012	1 837
2013	1 873
2014	1 904
2015	1 931

Sumber: Proyeksi Penduduk, Badan Pusat Statistik Kabupaten Merauke



# Bab 4

# SOSIAL







## ULASAN

### **Pendidikan**

Penyediaan sarana fisik pendidikan berupa tenaga guru, jumlah sekolah dan fasilitas sekolah yang memadai merupakan hal yang penting yang harus dilakukan dalam rangka peningkatan partisipasi penduduk usia sekolah terhadap pendidikan.

Pada tahun 2015, jumlah pendidikan pra sekolah atau taman kanak – kanak di Distrik Malind sebanyak 4 unit, sedangkan jumlah sekolah di Distrik Malind sebanyak 14 unit, dengan jumlah SD/MI sebanyak 8 unit, jumlah SMP/MTs sebanyak 3 unit dan jumlah SMK sebanyak 1 unit.

Jumlah murid SD/MI di Distrik Malind sebanyak 1.306 orang, jumlah guru SD/MI sebanyak 65 orang. Jumlah murid SMP/MTs di Distrik Malind sebanyak 449 orang, jumlah guru sebanyak 35 orang. Jumlah murid SMK di Distrik Malind sebanyak 164 orang, jumlah guru sebanyak 24 orang.

### **Kesehatan**

Pembangunan bidang kesehatan yang terus ditingkatkan merupakan salah satu usaha untuk mencapai derajat kesehatan yang optimal bagi masyarakat. Pada tahun 2015, jumlah Puskesmas di Distrik Malind sebanyak 1 unit yang berada di Kampung Kumbe, jumlah puskesmas pembantu sebanyak 6 unit, jumlah posyandu sebanyak 12 unit, dan jumlah rumah bersalin sebanyak 1 unit.

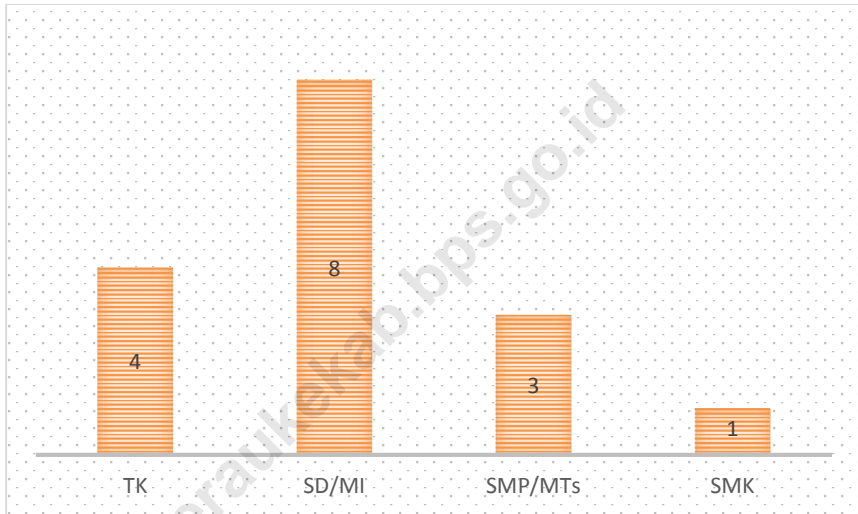
### **Agama**

Jumlah pemeluk agama di Distrik Malind sebanyak 9.165 orang yang terdiri dari pemeluk agama islam sebanyak 6.513 orang, pemeluk agama kristen protestan sebanyak 126 orang, pemeluk agama katolik sebanyak 2.428 orang, dan pemeluk agama hindu sebanyak 98 orang.

Distrik Malind memiliki 18 unit tempat peribadatan yang dapat dipergunakan penduduk setempat. Tempat peribadatan tersebut meliputi Masjid sebanyak 7 unit, Gereja Protestan sebanyak 2 unit, Gereja Khatolik sebanyak 8 unit, dan Pura sebanyak 1 unit.



**Gambar 6. Jumlah Sekolah Menurut Jenjang Pendidikan di Distrik Malind, 2015**



Sumber: Dinas Pendidikan dan Pengajaran Kabupaten Merauke



**4.1. PENDIDIKAN**

**Tabel 4.1.1. Nama Sekolah dan Alamat Taman Kanak-Kanak di Distrik Malind, 2015**

	<b>Nama Sekolah</b>	<b>Alamat</b>
	<b>(1)</b>	<b>(2)</b>
1.	TK St. Lucia I	Jl. M. Kapasiang Kumbe
2.	TK Al Mukamarah	Jl. Anggrek
3.	TK Kasih Ibu	Kampung Padang Raharja
4.	TK Tali Kasih	Jl. Melati

Sumber: Dinas Pendidikan dan Pengajaran Kabupaten Merauke



**Tabel 4.1.2. Nama Sekolah dan Alamat SD, SMP, dan SMK di Distrik Malind, 2015**

Nama Sekolah		Kampung
(1)		(2)
1.	SD YPPK St. Agustinus Kaiburse	Kaiburse
2.	SD Inpres Rawa Sari	Rawa Sari
3.	SD Inpres Padang Raharja	Padang Raharja
4.	SD Inpres Suka Maju	Suka Maju
5.	MIN Kumbe	Kumbe
6.	SD YPPK Kumbe	Kumbe
7.	SD YPPK Domande	Domande
8.	SD YPPK St. Johannes Don Bosco Onggari	Onggari
9.	SMP Negeri I Kumbe	Kumbe
10.	MTs Yapis Kumbe	Kumbe
11.	SMP Negeri 5 Merauke	Suka Maju
12.	SMK Negeri Kumbe	Kumbe

Sumber: Dinas Pendidikan dan Pengajaran Kabupaten Merauke

**Tabel 4.1.3. Status Sekolah Taman Kanak-Kanak di Distrik Malind, 2015**

<b>Nama Sekolah</b>	<b>Negeri</b>	<b>Swasta</b>
(1)	(2)	(3)
1. TK St. Lucia I	-	√
2. TK Al Mukamarah	-	√
3. TK Kasih Ibu	-	√
4. TK Tali Kasih	-	√

Sumber: Dinas Pendidikan dan Pengajaran Kabupaten Merauke

**Tabel 4.1.4. Status SD, SMP, dan SMK di Distrik Malind, 2015**

<b>Nama Sekolah</b>	<b>Negeri</b>	<b>Swasta</b>
(1)	(2)	(3)
1. SD YPPK St. Agustinus Kaiburse	-	√
2. SD Inpres Kurik II	√	-
3. SD Inpres Padang Raha Raja	√	-
4. SD Inpres Suka Maju	√	-
5. MIN Kumbe	√	-
6. SD YPPK Kumbe	-	√
7. SD YPPK Domande	-	√
8. SD YPPK St. Johannes Don Bosco Onggari	-	√
9. SMP Negeri I Kumbe	√	-
10. MTs Yapis Kumbe	-	√
11. SMP Negeri 5 Merauke	√	-
12. SMK Negeri Kumbe	√	-

Sumber: Dinas Pendidikan dan Pengajaran Kabupaten Merauke



**Tabel 4.1.5. Nomor Statistik Sekolah dan Nomor Pokok Sekolah Nasional Taman Kanak-Kanak di Distrik Malind, 2015**

	<b>Nama Sekolah</b>	<b>Nomor Statistik Sekolah</b>	<b>Nomor Pokok Sekolah Nasional</b>
	(1)	(2)	(3)
1.	TK St. Lucia I	002250701041	60304648
2.	TK Al Mukamarah	002250701046	60304665
3.	TK Kasih Ibu	002250701045	60304676
4.	TK Tali Kasih	002250709044	60304649

Sumber: Dinas Pendidikan dan Pengajaran Kabupaten Merauke

**Tabel 4.1.6. Nomor Statistik Sekolah dan Nomor Pokok Sekolah Nasional SD, SMP, dan SMK di Distrik Malind, 2015**

	<b>Nama Sekolah</b>	<b>Nomor Statistik Sekolah</b>	<b>Nomor Pokok Sekolah Nasional</b>
	(1)	(2)	(3)
1.	SD YPPK St. Agustinus Kaiburse	101250709045	60300588
2.	SD Inpres Kurik II	101250709078	60300680
3.	SD Inpres Padang Raharja	101250709081	60304550
4.	SD Inpres Suka Maju	101250709086	60304551
5.	MIN Kumbe	101250709093	60300699
6.	SD YPPK Kumbe	102250709042	60300579
7.	SD YPPK Domande	102250709043	60300564
8.	SD YPPK St. Johannes Don Bosco Onggari	102250709044	60300538
9.	SMP Negeri I Kumbe	201250700029	60300623
10.	MTs Yapis Kumbe	212820103003	60300602
11.	SMP Negeri 5 Merauke	201250701741	60300619
12.	SMK Negeri Kumbe	351250703503	60302724

Sumber: Dinas Pendidikan dan Pengajaran Kabupaten Merauke

**Tabel 4.1.7. Jumlah Sekolah, Murid, Guru, dan Rasio Murid-Guru Sekolah Dasar (SD) di Distrik Malind, 2015**

Kampung	Sekolah	Murid	Guru	Rasio Murid-Guru
(1)	(2)	(3)	(4)	(5)
1. Kumbe	1	187	10	19
2. Rawasari	1	185	7	26
3. Kaiburse	1	94	9	10
4. Padang Raharja	1	56	6	9
5. Onggari	1	187	10	19
6. Sukamaju	1	105	7	15
7. Domande	1	194	9	22
<b>Malind</b>	<b>7</b>	<b>1 008</b>	<b>58</b>	<b>120</b>

Sumber: Dinas Pendidikan dan Pengajaran Kabupaten Merauke

**Tabel 4.1.8. Jumlah Sekolah, Murid, Guru, dan Rasio Murid-Guru Madrasah Ibtidaiyah (MI) di Distrik Malind, 2015**

Kampung	Sekolah	Murid	Guru	Rasio Murid-Guru
(1)	(2)	(3)	(4)	(5)
1. Kumbe	1	298	7	43
2. Rawasari	-	-	-	-
3. Kaiburse	-	-	-	-
4. Padang Raharja	-	-	-	-
5. Onggari	-	-	-	-
6. Sukamaju	-	-	-	-
7. Domande	-	-	-	-
<b>Malind</b>	<b>1</b>	<b>298</b>	<b>7</b>	<b>43</b>

Sumber: Dinas Pendidikan dan Pengajaran Kabupaten Merauke

**Tabel 4.1.9. Jumlah Sekolah, Murid, Guru, dan Rasio Murid-Guru Sekolah Menengah Pertama (SMP) di Distrik Malind, 2015**

	<b>Kampung</b>	<b>Sekolah</b>	<b>Murid</b>	<b>Guru</b>	<b>Rasio Murid-Guru</b>
	(1)	(2)	(3)	(4)	(5)
1.	Kumbe	1	144	12	12
2.	Rawasari	-	-	-	-
3.	Kaiburse	-	-	-	-
4.	Padang Raharja	-	-	-	-
5.	Onggari	-	-	-	-
6.	Sukamaju	1	149	12	12
7.	Domande	1	35	4	9
	<b>Malind</b>	<b>3</b>	<b>328</b>	<b>28</b>	<b>33</b>

Sumber: Dinas Pendidikan dan Pengajaran Kabupaten Merauke

**Tabel 4.1.10. Jumlah Sekolah, Murid, Guru, dan Rasio Murid-Guru Madrasah Tsanawiah (MTs) di Distrik Malind, 2015**

	<b>Kampung</b>	<b>Sekolah</b>	<b>Murid</b>	<b>Guru</b>	<b>Rasio Murid-Guru</b>
	(1)	(2)	(3)	(4)	(5)
1.	Kumbe	1	121	7	17
2.	Rawasari	-	-	-	-
3.	Kaiburse	-	-	-	-
4.	Padang Raharja	-	-	-	-
5.	Onggari	-	-	-	-
6.	Sukamaju	-	-	-	-
7.	Domande	-	-	-	-
	<b>Malind</b>	<b>1</b>	<b>121</b>	<b>7</b>	<b>17</b>

Sumber: Dinas Pendidikan dan Pengajaran Kabupaten Merauke



**Tabel 4.1.11. Jumlah Sekolah, Murid, Guru, dan Rasio Murid-Guru Sekolah Menengah Kejuruan (SMK) di Distrik Malind, 2015**

	<b>Kampung</b>	<b>Sekolah</b>	<b>Murid</b>	<b>Guru</b>	<b>Rasio Murid-Guru</b>
	(1)	(2)	(3)	(4)	(5)
1.	Kumbe	1	164	24	7
2.	Rawasari	-	-	-	-
3.	Kaiburse	-	-	-	-
4.	Padang Raharja	-	-	-	-
5.	Onggari	-	-	-	-
6.	Sukamaju	-	-	-	-
7.	Domande	-	-	-	-
	<b>Malind</b>	<b>1</b>	<b>164</b>	<b>24</b>	<b>7</b>

Sumber: Dinas Pendidikan dan Pengajaran Kabupaten Merauke



## 4.2. KESEHATAN

**Tabel 4.2.1. Jumlah Rumah Sakit, Puskesmas, Pustu, Posyandu, dan Kader Posyandu di Distrik Malind, 2015**

Kampung	Rumah Sakit	Puskesmas	Pustu	Posyandu	Kader Posyandu
(1)	(2)	(3)	(4)	(5)	(6)
1. Kumbe	-	1	-	4	22
2. Rawasari	-	-	1	1	6
3. Kaiburse	-	-	1	1	5
4. Padang Raharja	-	-	1	2	10
5. Onggari	-	-	1	1	6
6. Sukamaju	-	-	1	2	10
7. Domande	-	-	1	2	10
<b>Malind</b>	<b>-</b>	<b>1</b>	<b>6</b>	<b>13</b>	<b>69</b>

Sumber: Puskesmas Kumbe

**Tabel 4.2.2. Jumlah Balai Pengobatan, Klinik, Rumah Bersalin, dan Pengobatan Alternatif di Distrik Malind, 2015**

Kampung	Balai Pengobatan	Klinik	Rumah Bersalin	Pengobatan Alternatif
(1)	(2)	(3)	(4)	(5)
1. Kumbe	-	-	1	-
2. Rawasari	-	-	-	-
3. Kaiburse	-	-	-	-
4. Padang Raharja	-	-	-	-
5. Onggari	-	-	-	-
6. Sukamaju	-	-	-	-
7. Domande	-	-	-	-
<b>Malind</b>	<b>-</b>	<b>-</b>	<b>1</b>	<b>-</b>

Sumber: Puskesmas Kumbe



**Tabel 4.2.3. Jumlah Tenaga Kesehatan Menurut Sarana Pelayanan Kesehatan di Distrik Malind, 2015**

Sarana Kesehatan	Tenaga Kesehatan				
	Tenaga Medis	Tenaga Keperawatan	Tenaga Kebidanan	Tenaga Kefarmasian	Tenaga Kesehatan Lainnya
(1)	(2)	(3)	(4)		
Puskesmas Kumbe	...	...	...	...	...
Pustu Rawa Sari	...	...	...	...	...
Pustu Kaiburse	...	...	...	...	...
Pustu Padang Raharja	...	...	...	...	...
Pustu Onggari	...	...	...	...	...
Pustu Suka Maju	...	...	...	...	...
Pustu Domande	...	...	...	...	...
<b>Jumlah</b>	...	...	...	...	...

Sumber: Puskesmas Kumbe

**Tabel 4.2.4. Jumlah Dokter Spesialis, Dokter Umum, dan Dokter Gigi Menurut Sarana Pelayanan Kesehatan di Distrik Malind, 2015**

Sarana Kesehatan	Dokter Spesialis	Dokter Umum	Dokter Gigi
(1)	(2)	(3)	(4)
Puskesmas Kumbe	...	...	...
Pustu Rawa Sari	...	...	...
Pustu Kaiburse	...	...	...
Pustu Padang Raharja	...	...	...
Pustu Onggari	...	...	...
Pustu Suka Maju	...	...	...
Pustu Domande	...	...	...
<b>Jumlah</b>	...	...	...

Sumber: Puskesmas Kumbe



### 4.3. AGAMA

**Tabel 4.3.1. Jumlah Penduduk Menurut Agama yang Dianut di Distrik Malind, 2015**

Agama	Jumlah
(1)	(2)
Islam	6 513
Protestan	126
Katholik	2 428
Hindu	98
Budha	-

Sumber: Kementerian Agama Kabupaten Merauke

**Tabel 4.3.2. Jumlah Tempat Peribadatan di Distrik Malind, 2015**

Jenis Tempat Ibadah	Jumlah
(1)	(2)
Masjid	7
Gereja Protestan	2
Gereja Katholik	8
Pura	1
Vihara	-

Sumber: Kementerian Agama Kabupaten Merauke



# Bab 5

# PERTANIAN







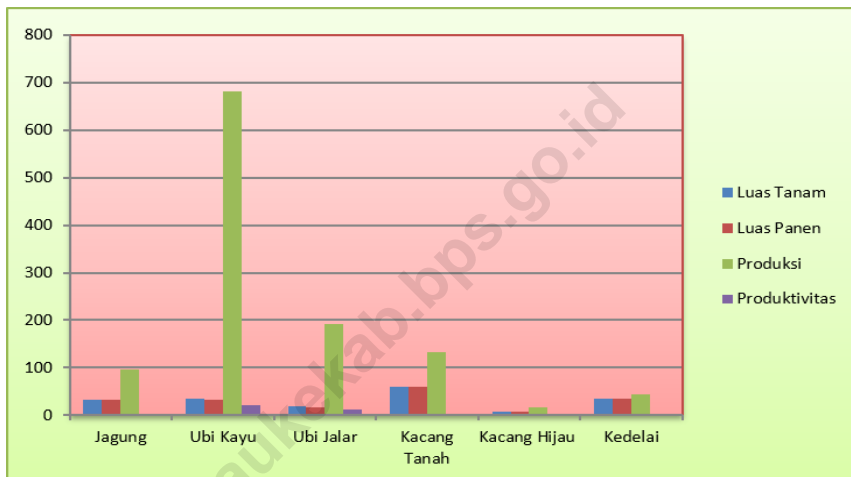
### **ULASAN**

Di Distrik Malind tahun 2015 jumlah produksi padi mencapai 16.294,30 ton dengan luas tanam 4.651,50 ha dan luas panen 3.703,25 ha. Sementara itu jumlah produksi tanaman palawija terkecil di Distrik Malind adalah kacang hijau, yaitu hanya mencapai 16,00 ton, dengan luas tanam 8,00 ha dan luas panen 8,00 ha.

Di Distrik Malind, populasi ternak terbesar adalah populasi ternak sapi potong yaitu sebanyak 2.901 ekor sapi potong, dan populasi ternak terkecil adalah populasi ternak kuda yaitu sebanyak 165 ekor kuda. Selain populasi ternak ada juga populasi unggas. Populasi unggas terbesar ada pada ayam kampung yaitu sebesar 25.848 ekor dan populasi unggas terkecil adalah itik yaitu sebesar 2.534 ekor.



**Gambar 7. Luas Tanam, Luas Panen, Produksi, dan Produktivitas Tanaman Palawija di Distrik Malind, 2015**



Sumber: Dinas Tanaman Pangan Kabupaten Merauke



### 5.1. TANAMAN PANGAN

**Tabel 5.1.1. Luas Lahan Sawah Menurut Jenis Pengairan di Distrik Malind (hektar), 2015**

Pengairan	Luas Lahan
(1)	(2)
Irigasi	-
Non Irigasi	3 360,00
<b>Jumlah</b>	<b>3 360,00</b>

Sumber: Laporan statistik pertanian tanaman pangan, penggunaan lahan

**Tabel 5.1.2. Luas Lahan Tegak/Kebun, Ladang/Huma, dan Lahan yang Sementara Tidak Diusahakan di Distrik Malind (hektar), 2015**

Jenis Lahan	Luas Lahan
(1)	(2)
Tegal/Kebun	-
Ladang/Huma	138,00
Sementara Tidak Diusahakan	216,00

Sumber: Laporan statistik pertanian tanaman pangan, penggunaan lahan



**Tabel 5.1.3. Luas Panen Padi Sawah dan Padi Ladang di Distrik Malind, 2015**

Jenis Padi	Luas Panen
(1)	(2)
Padi Sawah	3 627,00
Padi Ladang	75,00
<b>Jumlah</b>	<b>3 702,00</b>

Sumber: Laporan statistik pertanian tanaman pangan, padi

**Tabel 5.1.4. Luas Tanam, Luas Panen, Produksi, dan Produktivitas Tanaman Palawija di Distrik Malind, 2015**

Jenis Tanaman	Luas Tanam	Luas Panen	Produksi	Produktivitas
(1)	(2)	(3)	(4)	(5)
Jagung	32,00	32,00	96,00	3,00
Kedelai	35,00	35,00	45,00	1,30
Kacang Tanah	60,00	60,00	132,00	2,20
Kacang Hijau	8,00	8,00	16,00	2,00
Ubi Kayu	34,00	31,00	682,00	22,00
Ubi Jalar	19,00	16,00	192,00	12,00

Sumber: Dinas Tanaman Pangan Kabupaten Merauke



## 5.2. HORTIKULTURA

**Tabel 5.2.1. Luas Panen dan Produksi Tanaman Sayuran Menurut Jenis Sayuran di Distrik Malind, 2015**

Jenis Sayuran	Luas Panen	Produksi (ton)
(1)	(2)	(3)
Bawang Merah	10,00	80,00
Cabe	46,00	389,20
Kubis	12,00	139,50
Sawi/Petsai	8,00	77,90
Tomat	6,00	64,10
Terung	7,00	51,90
Kangkung	9,00	0,00
Kacang Panjang	6,00	73,40
Bayam	7,00	41,60
Ketimun	8,00	108,50

Sumber: Dinas pertanian melalui survei pertanian hortikultura



### 5.3. PERKEBUNAN

**Tabel 5.3.1. Luas Lahan Tanaman Perkebunan Menurut Jenis Tanaman di Distrik Malind, 2015**

Jenis Tanaman	Luas Lahan
(1)	(2)
Karet	-
Kelapa	475,00
Kelapa Sawit	-
Lada	-
Jambu Mete	-
Pinang	5,00
Kapuk Randu	-
Kemiri	-
Jarak	-
Tebu	-
Vanili	-
Jahe	-

Sumber: Dinas Kehutanan dan Perkebunan Kabupaten Merauke



**Tabel 5.3.2. Produksi Tanaman Perkebunan Menurut Jenis Tanaman di Distrik Malind (ton), 2015**

Jenis Tanaman	Produksi
(1)	(2)
Karet	-
Kelapa	-
Kelapa Sawit	-
Lada	-
Jambu Mete	10,00
Pinang	0,12
Kapuk Randu	-
Kemiri	-
Jarak	-
Tebu	-
Vanili	-
Jahe	-

Sumber: Dinas Kehutanan dan Perkebunan Kabupaten Merauke

**5.4. PETERNAKAN****Tabel 5.4.1. Populasi Ternak Menurut Jenis Ternak di Distrik Malind, 2015**

<b>Jenis Ternak</b>	<b>Jumlah</b>
(1)	(2)
Sapi Potong	2 901
Kerbau	303
Kuda	165
Kambing	948
Babi	192

Sumber: Dinas Peternakan dan Kesehatan Hewan Kabupaten Merauke

**Tabel 5.4.2. Populasi Unggas Menurut Jenis Unggas di Distrik Malind, 2015**


<b>Jenis Unggas</b>	<b>Jumlah</b>
(1)	(2)
Ayam Kampung	25 848
Ayam Petelur	-
Ayam Pedaging	-
Itik	2 534

Sumber: Dinas Peternakan dan Kesehatan Hewan Kabupaten Merauke



# Bab 6

# ENERGI









## **ULASAN**

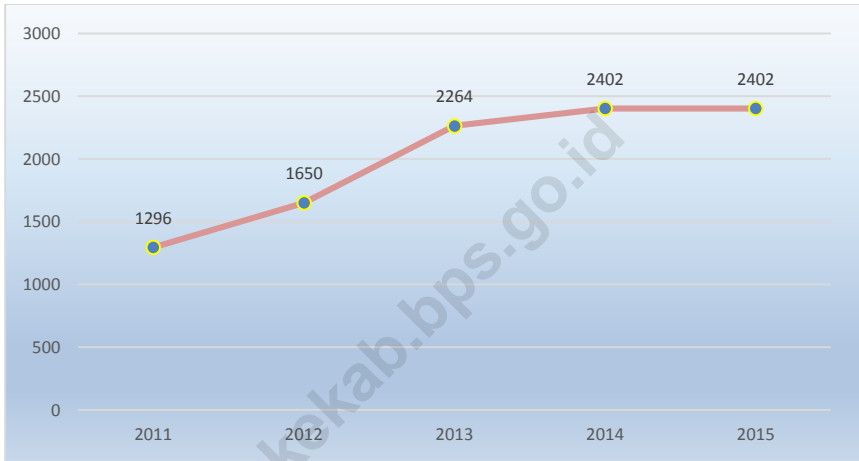
Sebagian besar wilayah di Distrik Malind sudah menggunakan listrik PLN. Aliran listrik PLN telah menjangkau 6 kampung, yaitu Kampung Kumbe, Kampung Rawa Sari, Kampung Padang Raharja, dan Kampung Suka Maju, Kampung Kaiburse dan Kampung Onggari, sedangkan satu kampung lainnya belum dapat dijangkau listrik PLN. Satu kampung tersebut yaitu Kampung Domande.

Distrik Malind masih tergabung dalam satu unit yaitu ranting kurik. Distrik Malind memiliki jumlah konsumen sebanyak 2.402 konsumen dengan KVA terpasang sebesar 2.870 KVA.

Sumber penggunaan air bersih di Distrik Malind umumnya menggunakan air sumur, tetapi pada saat musim hujan rata-rata penduduknya mengonsumsi air hujan sebagai sumber air minum utama.



**Gambar 8. Jumlah Pelanggan Listrik di Distrik Malind, 2011-2015**



Sumber: PLN Wilayah Cabang Merauke



**Tabel 6.1. Jumlah Pelanggan Listrik di Distrik Malind, 2011-2015**

<b>Tahun</b>	<b>Pelanggan</b>
<b>(1)</b>	<b>(2)</b>
2011	1 296
2012	1 650
2013	2 264
2014	2 402
2015	2 402

Sumber: PLN Wilayah Cabang Merauke



# Bab 7

# PERDAGANGAN



<https://meraukekab.bps.go.id/>





## ULASAN

Distrik Malind hanya mempunyai 1 buah pangkalan minyak tanah dan 1 buah pom bensin yang sangat dibutuhkan masyarakat dalam memperoleh minyak tanah, bensin, dan solar untuk memenuhi kebutuhan sehari – hari.

Pemasaran hasil bumi sebagian besar dipasarkan di luar Distrik Malind yaitu di Distrik Kurik dan Distrik Merauke, sedangkan pemasaran hasil laut biasanya langsung dipasarkan di Distrik Malind dan sebagiannya dipasarkan di Distrik Kurik dan Merauke.

Distrik Malind mempunyai beberapa jenis koperasi yaitu KUD sebanyak 4, KSU sebanyak 1 dan koperasi lainya sebanyak 6. Total koperasi pada tahun 2015 sebanyak 11 koperasi. Salah satu koperasi di Distrik Malind merupakan koperasi terbaik di Papua yaitu Koperasi Handayani yang terletak di kampung Padang Raharja.



**Tabel 7.1. Jumlah Koperasi Menurut Jenis Koperasi di Distrik Malind, 2015**

Jenis Koperasi	Jumlah
(1)	(2)
KUD	4
KPN	-
KOPKAR	-
KOPWAN	-
KSU	1
KOPERMAS	-
Lainnya	6

Sumber: Dinas Koperasi, UMKM, Perindustrian dan Perdagangan Kabupaten Merauke





# Bab 8

# TRANSPORTASI







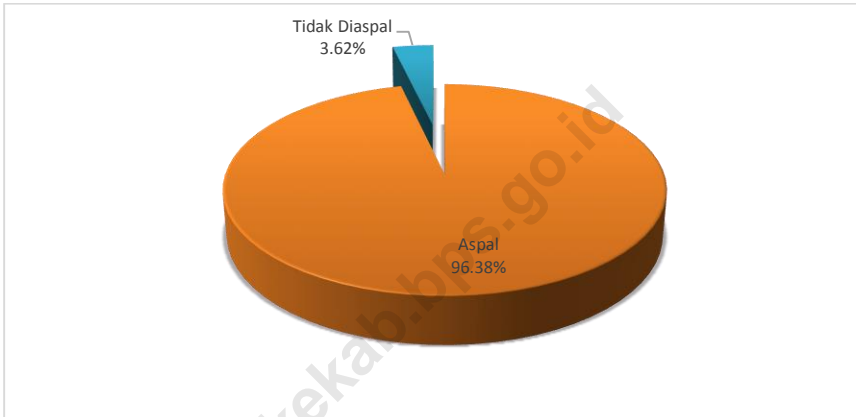
**ULASAN**

Dilihat dari sisi transportasi khususnya jalan, hampir seluruh jalan kabupaten di Distrik Malind telah diaspal yaitu sebesar 96,38 persen. Hanya 3,62 persen yang tidak diaspal. Kondisi jalan yang ada pun dapat dikategorikan baik.

<https://meraukekab.bps.go.id>

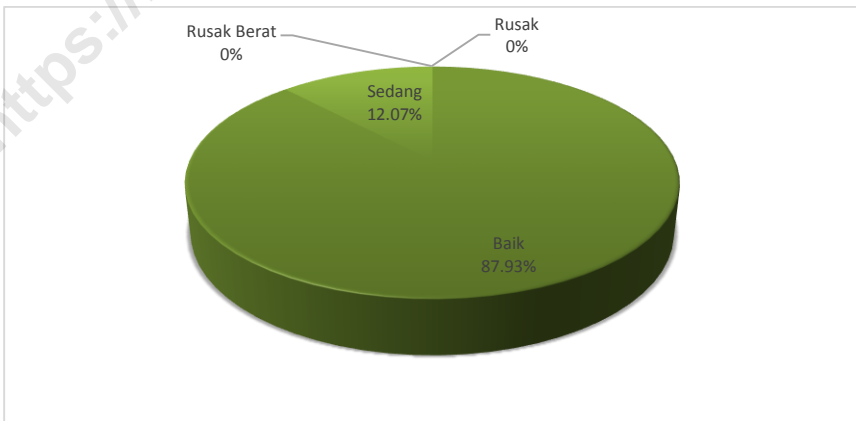


**Gambar 9. Persentase Panjang Jalan Menurut Jenis Permukaan Jalan di Distrik Malind, 2015**



Sumber: Dinas Pekerjaan Umum Kabupaten Merauke

**Gambar 10. Persentase Panjang Jalan Menurut Kondisi Jalan di Distrik Malind, 2015**



Sumber: Dinas Pekerjaan Umum Kabupaten Merauke

**Tabel 8.1. Panjang Jalan Menurut Jenis Permukaan Jalan di Distrik Malind, 2015**

Jenis Permukaan Jalan	Panjang
(1)	(2)
Aspal	11,18
Tidak Diaspal	0,42
Lainnya	-
<b>Jumlah</b>	<b>11,60</b>

Catatan: Panjang jalan yang tercatat merupakan panjang jalan kabupaten  
Sumber: Dinas Pekerjaan Umum Kabupaten Merauke

**Tabel 8.2. Panjang Jalan Menurut Kondisi Jalan di Distrik Malind, 2015**

Kondisi Jalan	Panjang
(1)	(2)
Baik	10,20
Sedang	1,40
Rusak	-
Rusak Berat	-

Catatan: Panjang jalan yang tercatat merupakan panjang jalan kabupaten  
Sumber: Dinas Pekerjaan Umum Kabupaten Merauke

