

KECAMATAN WELAHAN DALAM ANGKA 2021



**BADAN PUSAT STATISTIK
KABUPATEN JEPARA**

BPS-Statistics of Jepara Regency

**KECAMATAN
WELAHAN
DALAM ANGKA
2021**



**KECAMATAN WELAHAN
DALAM ANGKA
2021**

ISSN/ISBN: 978-602-324-124-8

No. Publikasi/Publication Number: 33200.2114

Katalog/Catalog: 110202001.3320030

Ukuran Buku/Book Size: 14,8 cm x 21 cm

Jumlah Halaman/Number of Pages: xviii + 82 hal/pages

Naskah/Manuscript:

Widyan Zul Hilmi, A.Md

Koordinator Statistik Kecamatan Welahan

Gambar Kover/Cover Design:

Seksi Integrasi Pengolahan dan Diseminasi Statistik

Section of Integration Processing and Statistics Dissemination

Ilustrasi Kover/Cover Illustration:

Penjahit Pakaian di Kecamatan welahan

Diterbitkan oleh/Published by:

©BPS Kabupaten Jepara/BPS-Statistics of Jepara

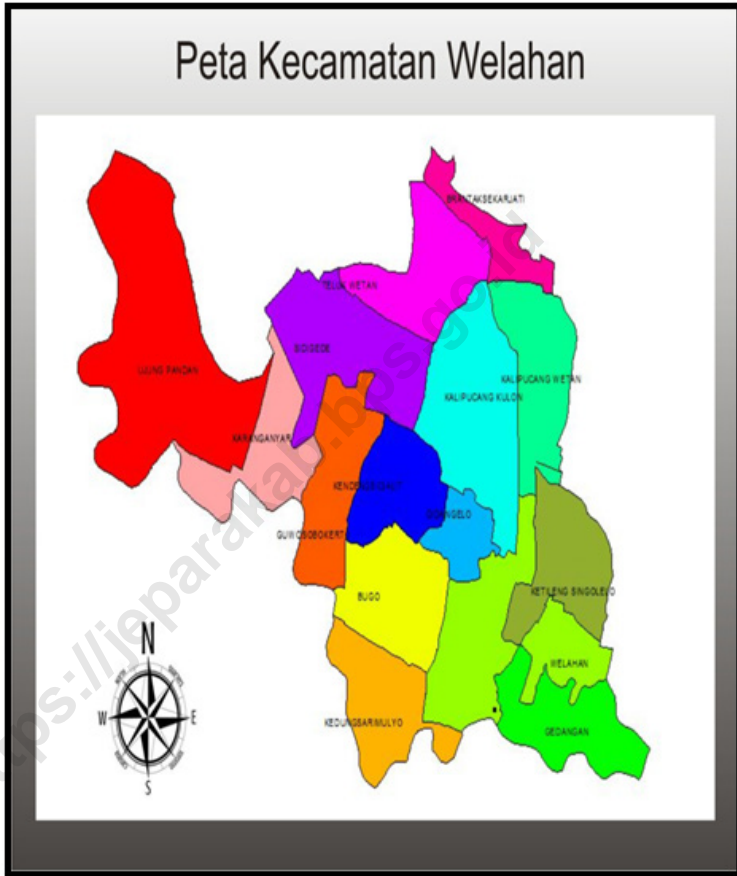
Dicetak oleh/Printed by:

Percetakan Sinar Saluyu

Dilarang mengumumkan, mendistribusikan, mengomunikasikan, dan/atau menggandakan sebagian atau seluruh isi buku ini untuk tujuan komersil tanpa izin tertulis dari Badan Pusat Statistik.

Prohibited to announce, distribute, communicate, and/or copy part or all of this book for commercial purpose without permission from BPS-Statistics Indonesia.

PETA WILAYAH KECAMATAN WELAHAN



SAMBUTAN KEPALA BPS

Assalammu'alaikum Wr.Wb.

Kami menyambut baik prakarsa Koordinator Statistik Kecamatan (KSK) bekerjasama dengan Dinas dan Instansi terkait di wilayah ini yang telah mewujudkan buku Publikasi Kecamatan Welahan Dalam Angka 2021.

Adapun maksud dan tujuan penyusunan buku ini adalah:

1. Memberikan informasi kepada semua pihak mengenai situasi dan kondisi wilayah Kecamatan Welahan tahun 2020 dalam bentuk angka.
2. Menyediakan data yang akurat sebagai bahan perencanaan, pengawasan dan evaluasi pembangunan yang diperlukan di tingkat kecamatan.

Oleh karena itu kami berharap agar penerbitan publikasi ini dapat dimanfaatkan oleh berbagai pihak secara optimal, khususnya para peneliti, perencana dan pengambil keputusan serta konsumen data lainnya.

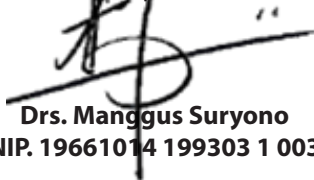
Akhirnya kami sampaikan terima kasih kepada semua pihak yang telah ikut membantu, sehingga buku publikasi ini dapat terwujud.

Wassalammu'alaikum Wr.Wb.

Jejara , September 2021

BPS Kabupaten Jejara

Kepala,



Drs. Manggus Suryono
NIP. 19661014 199303 1 003

KATA PENGANTAR

Assalamu'alaikum Wr. Wb.

Dalam upaya mencukupi kebutuhan data yang lebih lengkap dan lebih rinci dalam lingkup wilayah administrasi yang lebih kecil, maka diterbitkan publikasi Kecamatan Dalam Angka Tahun 2021, yang berisi data Tahun 2020.

Sumber data yang utama adalah seluruh desa di wilayah Kecamatan Welahan serta Instansi/Dinas yang ada di tingkat kecamatan.

Dalam Kesempatan ini kami mengucapkan terima kasih kepada yang terhormat :

1. Bapak Kepala BPS Kabupaten Jepara
2. Bapak Camat Welahan beserta Staf.
3. Serta semua pihak yang telah berkenan memberikan bantuan sehingga publikasi ini dapat diterbitkan.

Semoga publikasi ini bermanfaat bagi pihak-pihak yang memerlukannya.

Wassalamu'alaikum Wr. Wb.

Jepara , September 2021

KSK Welahan



Widyan Zul Hilmi, A.Md

NIP. 12345678 123456 1 123

DAFTAR ISI / CONTENTS

	Halaman <i>Page</i>
Halaman Judul	i
Katalog	ii
Peta Wilayah Kecamatan Welahan	iii
Sambutan Kepala BPS.....	iv
Kata Pengantar/ <i>Preface</i>	v
Daftar Isi/ <i>Contents</i>	vi
Daftar Tabel/ <i>List of Tables</i>	vii
Daftar Gambar/ <i>List of Figures</i>	xiii
Penjelasan Umum/ <i>Explanatory Notes</i>	xv
1. Geografi / <i>Geography</i>	1
2. Pemerintahan/ <i>Government</i>	9
3. Penduduk dan Ketenagakerjaan/ <i>Population and Employment</i>	17
4. Sosial/ <i>Social</i>	23
5. Pertanian, Perdagangan, dan Industri/ <i>Agriculture, Trade, and Industry</i> .	49
6. Transportasi dan Komunikasi/ <i>Transportation and Communication</i>	67
7. Hotel, Pariwisata, Keuangan, dan Harga/ <i>Industry, Mining, and Energy</i> .	77

DAFTAR TABEL/ LIST OF TABLE

	Halaman <i>Page</i>
1. GEOGRAFI	
1.1 Letak Geografi Kecamatan Welahan, 2020.....	3
1.2 Letak Geografis Topografi Desa/ Kelurahan di Kecamatan Welahan, 2020.....	4
1.3 Ketinggian Wilayah Desa/Kelurahan Dari Permukaan laut di Kecamatan Welahan, 2020.....	5
1.4 Luas Wilayah Desa/ Kelurahan di Kecamatan Welahan, 2020.....	6
1.5 Jarak Desa / Kelurahan Ke Ibukota Kecamatan di Kecamatan Welahan, 2020	7
1.6 Panjang Jalan Menurut Klasifikasi (Km) di Kecamatan Welahan, 2020.....	8
2. PEMERINTAHAN	
2.1 Keberadaan Badan Perwakilan Desa (BPD) dan Jumlah Anggotanya di Kecamatan Welahan, 2020.....	11
2.2 Banyaknya RT dan RW per Desa/Kelurahan di Kecamatan Welahan, 2020.....	12
2.3 Kriteria LKMD di Kecamatan Welahan, 2020	13
2.4 Nama - nama Petinggi/Lurah dan Carik di Kecamatan Welahan, 2020.....	14
2.5 Banyaknya Aparatur Pemerintah Desa di Kecamatan Welahan, 2020.....	15
2.6 Banyaknya Hansip/Linmas per Desa/Kelurahan di Kecamatan Welahan, 2020	16
3. PENDUDUK DAN KETANAGAKERJAAN	
3.1 Jumlah Penduduk, Persentase Penduduk, dan Rasio Jenis Kelamin menurut Desa/Kelurahan di Kecamatan Jepara, 2020	19
3.2 Penduduk Menurut Kelompok Umur di Kecamatan Jepara, 2020.....	20

3.3	Luas Wilayah (Km2), Jumlah Penduduk, dan Kepadatan Penduduk per Km2 Dirinci menurut Desa/Kelurahan di Kecamatan Jepara, 2020	21
4.	SOSIAL	
4.1	PENDIDIKAN	
4.1.1	Banyaknya Sekolah, Ruang Kelas dan Perpustakaan Sekolah Dasar Negeri dan Swasta per Desa/Kelurahan di Kecamatan Welahan, 2020	25
4.1.2	Banyaknya Sekolah, Peserta Didik dan Guru Sekolah Dasar Negeri dan Swasta per Desa/Kelurahan di Kecamatan Welahan, 2020	26
4.1.3	Banyaknya Sekolah dan Ruang Kelas SMP Negeri dan Swasta per Desa/Kelurahan di Kecamatan Welahan, 2020	27
4.1.4	Banyaknya Sekolah, Peserta Didik dan Guru SMP Negeri dan Swasta per Desa/Kelurahan di Kecamatan Welahan, 2020.....	28
4.1.5	Banyaknya Sekolah dan Ruang Kelas SMA Negeri per Desa/Kelurahan di Kecamatan Welahan, 2020.....	29
4.1.6	Banyaknya Sekolah, Peserta Didik dan Guru SMA Negeri per Desa/Kelurahan di Kecamatan Welahan, 2020.....	30
4.1.7	Banyaknya Sekolah dan Perpustakaan Madrasah Ibtidaiyah Swasata per Desa/Kelurahan di Kecamatan Welahan, 2020.....	31
4.1.8	Banyaknya Sekolah, Peserta Didik dan Guru Madrasah Ibtidaiyah Swasta per Desa/Kelurahan di Kecamatan Welahan, 2020.....	32
4.1.9	Banyaknya Sekolah dan Ruang Kelas Madrasah Tsanawiyah Negeri dan Swasta per Desa/Kelurahan di Kecamatan Welahan, 2020	33
4.1.10	Banyaknya Sekolah, Peserta Didik dan Guru Madrasah Tsanawiyah Swasta per Desa/Kelurahan di Kecamatan Welahan, 2020.....	34
4.1.11	Banyaknya Sekolah dan Ruang Kelas Madrasah Aliyah dan SMK Swasta per Desa/Kelurahan di Kecamatan Welahan, 2020.....	35
4.1.12	Banyaknya Sekolah, Peserta Didik dan Guru Madrasah Aliyah dan SMK Swasta Swasta per Desa/Kelurahan di Kecamatan Welahan, 2020	36

4.2 AGAMA

4.2.1 Banyaknya Tempat Ibadah per Desa/Kelurahan di Kecamatan Welahan, 2020.....	37
--	----

4.3 KESEHATAN

4.3.1 Banyaknya Sarana Kesehatan per Desa/Kelurahan di Kecamatan Welahan, 2020	38
4.3.2 Banyaknya Tempat Pelayanan KB per Desa/Kelurahan di Kecamatan Welahan, 2020	41
4.3.3 Banyaknya Pasangan Usia Subur (PUS) dan dan PUS Yang Menjadi Peserta KB Aktif per Desa/Kelurahan di Kecamatan Welahan, 2020..	42
4.3.4 Banyaknya Peserta KB Aktif Menurut Alat Kontrasepsi Yang Dipakai per Desa/Kelurahan di Kecamatan Welahan, 2020.....	43

4.4 KEGIATAN SOSIAL

4.4.1 Banyak Lapangan Olahraga Dirinci per Jenis Olahraga per Desa/ Kelurahan di Kecamatan Welahan, 2020.....	45
4.4.2 Keberadaan Organisasi/Kelompok Kesenian per Desa/Kelurahan di Kecamatan Welahan, 2020.....	46

5. PERTANIAN, PERDAGANGAN DAN INDUSTRI

5.1 PERTANIAN

5.1.1 Luas Tanam Padi dan Palawija (Ha) di Kecamatan Welahan, 2020	51
5.1.2 Luas Panen Padi dan Palawija (Ha) di Kecamatan Welahan, 2020	52
5.1.3 Luas Panen dan Produksi Buah-Buahan di Kecamatan Welahan, 2020	53
5.1.4 Luas Panen dan Produksi Padi dan Palawija di Kecamatan Welahan, 2020.....	54
5.1.5 Populasi Ternak dan Ternak Dipotong di Kecamatan Welahan, 2020	55
5.1.6 Populasi Unggas di Kecamatan Welahan, 2020.....	56
5.1.7 Banyaknya Lembaga, Alat dan Mesin Pertanian di Kecamatan Welahan, 2020	57

5.2 PERDAGANGAN

5.2.1 Banyaknya Pasar Dengan Bangunan Permanen dan Tidak Permanen Dirinci per Desa/Kelurahan di Kecamatan Welahan, 2020..... 59

5.2.2 Banyaknya Toko, Kios, Warung, Rumah Makan, Warung Makan dan Minimarket per Desa/Kelurahan di Kecamatan Welahan, 2020..... 60

5.2.3 Banyaknya Bengkel dan Usaha Jasa Lainnya, per Desa/Kelurahan di Kecamatan Welahan, 2020..... 61

5.3 INDUSTRI

5.3.1 Banyaknya Industri Besar dan Industri Kecil per Desa/Kelurahan di Kecamatan Welahan, 2020..... 63

5.3.2 Banyaknya Industri Kecil/Kerajinan Rumah Tangga Menurut Jenisnya per Desa/Kelurahan di Kecamatan Welahan, 2020..... 64

6. TRANSPORTASI DAN KOMUNIKASI

6.1 TRANSPORTASI

6.1.1 Jenis Transportasi antar Desa/Kelurahan menurut Desa Kelurahan di Kecamatan Welahan, 2020..... 69

6.1.2 Keberadaan Angkutan Umum Antar Desa/Kelurahan menurut Desa/Kelurahan di Kecamatan Welahan 2020 70

6.1.3 Kondisi Jalan Darat Antar Desa/Kelurahan Menurut Desa/Kelurahan menurut Desa/Kelurahan di Kecamatan Welahan , 2020..... 71

6.2 KOMUNIKASI

6.2.1 Jumlah Menara Telepon Seluler (BTS) menurut Desa/Kelurahan di Kecamatan Welahan, 2020..... 72

6.2.2 Jumlah Operator Layanan Komunikasi Telepon Seluler/Handphone menurut Desa/Kelurahan di Kecamatan Welahan, 2020..... 73

6.2.3 Kondisi Sinyal Telepon Seluler/Handphone menurut Desa/Kelurahan di Kecamatan Welahan, 2020..... 74

6.2.4	Keberadaan Kantor Pos/Pos Pembantu/Rumah Pos menurut Desa/ Kelurahan di Kecamatan Welahan, 2020	75
-------	--	----

7. HOTEL, PARIWISATA, KEUANGAN, DAN HARGA

7.1	Banyaknya Hotel dan Penginapan per Desa/Kelurahan di Kecamatan Welahan, 2020	79
7.2	Banyaknya Bank per Desa/Kelurahan di Kecamatan Welahan, 2020.	80
7.3	Banyaknya Koperasi per Desa/Kelurahan di Kecamatan Welahan, 2020.....	81

<https://jeparakab.bps.go.id/>

DAFTAR GAMBAR/LIST OF FIGURES

Halaman
Page

1.1	Peta Wilayah Kecamatan Welahan	iii
-----	--------------------------------------	-----

<https://jeparakab.bps.go.id>

PENJELASAN UMUM/EXPLANATORY NOTES

Tanda-tanda, satuan-satuan, dan lain-lainnya yang digunakan dalam publikasi ini adalah sebagai berikut:

Symbols, measurement units, and acronyms which are used in this publication, are as follows:

1. TANDA-TANDA/SYMBOLS

Data tidak tersedia/Data not available	: ...
Tidak ada atau nol /Null or zero	: -
Data dapat diabaikan/Data negligible	: 0
Tanda decimal/Decimal point	: ,
Data tidak dapat ditampilkan/Not applicable	: NA
Angka estimasi/Estimated figures	: e
Angka diperbaiki/Revised figures	: r
Angka sementara/Preliminary figures	: x
Angka sangat sementara/Very preliminary figures	: xx
Angka sangat sangat sementara/Very very preliminary figures	: xxx

2. SATUAN/UNITS

barel/barrel	: 158,99 liter/litres = 1/6,2898 m ³
hektar (ha)/hectare (ha)	: 10 000 m ²
kilometer (km)/kilometres (km)	: 1 000 meter/meters (m)
knot/knot	: 1,8523 km/jam (km/hour)
kuintal/quintal	: 100 kg
KWh	: 1 000 Watt hour
MWh	: 1 000 KWh
liter (untuk beras)/litre (for rice)	: 0,80 kg
MMSCF	: 1/35,3 m ³
metrik ton (m.ton)/metric ton (m. ton)	: 0,98421 long ton = 1 000 kg
ons/ounce	: 28,31 gram/grams
ton	: 1 000 kg

Satuan lain: buah, dus, butir, helai/lembar, kaleng, batang, pulsa, ton kilometer (ton-km), jam, menit, persen (%).

Other units: unit, pack, pieces, sheet, tin, pulse, ton-kilometres(ton-km), hour, minute, percent (%).

Perbedaan angka di belakang koma disebabkan oleh pembulatan angka.
The difference in decimal numbers is caused by rounding.

DAFTAR SINGKATAN/ LIST OF ABBREVIATIONS

SI	: Stasiun Iklim
SIMPK	: Stasiun Meteorologi Pertanian Khusus
t.t	: Tempat tidur
BCG	: Bacillus Calmette Guerin
DPT	: Difteri, Pertusis, Tetanus
TT	: Tetanus Toxoid
IOT	: Industri Obat Tradisional/ <i>Traditional Medicine Industry</i>
IKOT	: Industri Kecil Obat Tradisional/ <i>Traditional Medicine Small</i>
Alkes	: Alat kesehatan/ <i>Health Kits</i>
PKRT	: Perbekalan Kesehatan Rumah tangga/ <i>Household Health Logistics</i>
Kompl	: Komplemen/ <i>Complement</i>
IRTP	: Industri Pangan Produksi Rumah Tangga/ <i>Foods Home Industry</i>
PBF	: Pedagang Besar Farmasi/ <i>Pharmacy Whole-seller</i>
GFK	: Gudang Farmasi Kab/Kota/Regency/ <i>Municipality Pharmacy Warehouse</i>
RB	: Rumah Bersalin/ <i>Delivery House</i>
Pustu	: Puskesmas pembantu/ <i>Auxiliary Public Health Center</i>
BP	: Balai Pengobatan/ <i>Polyclinic</i>
TPS	: Tempat Pembuangan Sementara / <i>landfill</i>
Jamkesmas	: Jaminan kesehatan masyarakat miskin/ <i>Poor public health insurance</i>
PJKMU	: Program Jaminan Kesehatan Masyarakat Umum
SIUP	: Surat Ijin Usaha Perdagangan/ <i>Trading Permission Letter</i>
TDP	: Tanda Daftar Perusahaan/ <i>Company Registration Identity</i>
API	: Angka Pengenal Importir/ <i>Importer's Identity Number</i>

Statistik Kunci, 2017–2020 Key Statistics, 2017–2020

Rincian/Description	Satuan/Unit	2017	2019	2020
(1)	(2)	(3)	(4)	(5)
SOSIAL/SOCIAL				
Penduduk ¹ /Population ¹	juta/million	261,9	265,0	265,0
Laju Pertumbuhan Penduduk ¹ /Population Growth ¹	%	1,23	1,19	1,19
Angka Harapan Hidup ^{1-e} /Life Expectancy Rate ¹	tahun/years	71,1	71,2	71,2
Angka Melek Huruf Usia 15+ /Literacy Rate Aged 15+	%	95,5	95,7	95,7
Tingkat Partisipasi Angkatan Kerja -TPAK ^{2,3} Labour Force Participation Rate-LFPR ^{2,3}	%	66,7	67,3	67,3
Tingkat Pengangguran Terbuka-TPT ² Unemployment Rate-UR ²	%	5,5 ⁴	5,3 ⁴	5,3 ⁴
Penduduk Miskin ⁵ /Poor People ⁴	juta/million	27,8	25,9	25,9
Persentase Penduduk Miskin ⁴ Percentage of Poor People ⁴	%	10,6	9,8	9,8
Indeks Pembangunan Manusia-IPM ⁵ Human Development Index ⁵	–	70,8	71,4	71,4
EKONOMI/ECONOMIC				
Produk Domestik Regional Bruto (PDRB) Harga Berlaku ⁶ Gross Regional Domestic Bruto (GRDP) at Current Price ⁶	triliun rupiah trillion rupiahs	13 587,2 ^x	14 837,4 ^{xx}	14 837,4 ^{xx}
Laju Pertumbuhan Ekonomi ⁸ /Economic Growth ⁷	%	5,1 ^x	5,2 ^{xx}	5,2 ^{xx}
PDRB Per Kapita Harga Berlaku ^{6,8} Per Capita of GRDP at Current Price ^{6,8}	juta rupiah million rupiahs	51,9 ^x	56,0 ^{xx}	56,0 ^{xx}

- Catatan/Notes: ¹ Hasil proyeksi penduduk Indonesia 2010–2035 (pertengahan tahun/Juni)/The result of Indonesia population prjection 2010–2035 (mid year/June)
- ² Kondisi Agustus/Condition at August
- ³ Menggunakan penimbang hasil proyeksi penduduk tahun 2010–2035/Weighted by the 2010–2035 population projection
- ⁴ Kondisi Maret/Condition at March
- ⁵ Sejak tahun 2010, IPM dihitung dengan metode baru. Komponen IPM metode baru adalah angka harapan hidup saat lahir, harapan lama sekolah, rata-rata lama sekolah, dan pengeluaran per kapita/Since 2010, HDI was calculated using new method. New HDI component are life expectancy at birth, expected years of schooling, means years of schooling, and expenditure per capita
- ⁶ Mulai tahun 2010 mengadopsi System of National Account 2008 (SNA 2008)/Since 2010 is in line with System of National Account 2008 (SNA 2008)
- ⁷ Menggunakan tahun dasar 2010 (2010=100)/Using 2010 base year (2010=100)
- ⁸ Menggunakan proyeksi penduduk berdasarkan hasil SP2010/Using population projection based on SP2010

01

GEOGRAFI



1. GEOGRAFI

Tabel 1.1 **Letak Geografis Kecamatan Welahan, 2020**
Table

Kecamatan Welahan Terletak di sebelah Selatan
Ibukota Kabupaten Jepara, dengan Batas-batas :

Kecamatan Welahan Terletak di Sebelah Selatan Ibukota Kabupaten Jepara, dengan Batas-batas:	
Sebelah Timur	Kecamatan Mayong
Sebelah Barat	Kecamatan Pecangaan
Sebelah Utara	Kecamatan Kalinyamatan
Sebelah Selatan	Kabupaten Demak
Kecamatan Welahan dengan Ketinggian Antara 20 s.d 65 meter dari Permukaan Laut	
Jarak dari Kecamatan Welahan ke Ibukota Kabupaten Jepara 22 Km.	

Tabel
Table 1.2**Letak Geografis Topografi Desa/ Kelurahan di Kecamatan Welahan, 2020**

Desa/Kelurahan	Topografi Desa			
	Pesisir / Tepi Laut	Lembah / Daerah Aliran Sungai	Lereng / Punggung Bukit	Dataran
(1)	(2)	(3)	(4)	(5)
001 Ujungpandan	-	-	-	√
002 Karanganyar	-	-	-	√
003 Guwosobokerto	-	-	-	√
004 Kedungsarimulyo	-	-	-	√
005 Bugo	-	-	-	√
006 Welahan	-	-	-	√
007 Gedangan	-	-	-	√
008 Ketilingsingolelo	-	-	-	√
009 Kalipucang Wetan	-	-	-	√
010 Kalipucang Kulon	-	-	-	√
011 Gidangelo	-	-	-	√
012 Kendengsidialit	-	-	-	√
013 Sidigede	-	-	-	√
014 Telukwetan	-	-	-	√
015 Brantaksekarjati	-	-	-	√
Jumlah	-	-	-	15

Catatan/Note:

Sumber/Source: BPS

Tabel
Table 1.3

Ketinggian Wilayah Desa/Kelurahan Dari Permukaan laut, 2020

Desa/Kelurahan	Ketinggian		
	< 500M	500 - 700 M	> 700 M
(1)	(2)	(3)	(4)
001 Ujungpandan	√	-	-
002 Karanganyar	√	-	-
003 Guwosobokerto	√	-	-
004 Kedungsarimulyo	√	-	-
005 Bugo	√	-	-
006 Welahan	√	-	-
007 Gedangan	√	-	-
008 Ketilengsingolelo	√	-	-
009 Kalipucang Wetan	√	-	-
010 Kalipucang Kulon	√	-	-
011 Gidangelo	√	-	-
012 Kendengsidialit	√	-	-
013 Sidigede	√	-	-
014 Telukwetan	√	-	-
015 Brantaksekarjati	√	-	-
Jumlah	15	-	-

Catatan/Note:

Sumber/Source: BPS

Tabel
Table 1.4**Luas Wilayah Desa/ Kelurahan di Kecamatan Welahan,
2020**

Desa/Kelurahan	Luas Wilayah	
	Hektar (Ha)	Km2
(1)	(2)	(3)
001 Ujungpandan	494.768	8,0 km
002 Karanganyar	118.968	6,7 km
003 Guwosobokerto	154.148	4,8 km
004 Kedungsarimulyo	191.052	5,3 km
005 Bugo	116.569	4,0 km
006 Welahan	340.410	3,1 km
007 Gedangan	113.038	3,7 km
008 Ketilengsingolelo	202.189	2,3 km
009 Kalipucang Wetan	247.105	0,4 km
010 Kalipucang Kulon	235.483	0,0 km
011 Gidangelo	73.128	3,1 km
012 Kendengsidialit	165.939	3,3 km
013 Sidigede	246.430	2,9 km
014 Telukwetan	277.187	1,8 km
015 Brantaksekarjati	66.907	1,5 km
Jumlah	3,043.323	30.43

Catatan/Note:

Sumber/Source: SK Bupati Nomor 146-564 tahun 2019

Tabel
Table 1.5

**Jarak Desa/Kelurahan ke Ibukota Kecamatan Welahan
Tahun : 2020**

Desa/Kelurahan	Jarak (Km)	Keterangan
(1)	(2)	(3)
001 Ujungpandan	8,0 km	Dari Kantor Desa Ke Kantor Kecamatan Welahan
002 Karanganyar	6,7 km	
003 Guwosobokerto	4,8 km	
004 Kedungsarimulyo	5,3 km	
005 Bugo	4,0 km	
006 Welahan	3,1 km	
007 Gedangan	3,7 km	
008 Ketilingsingolelo	2,3 km	
009 Kalipucang Wetan	0,4 km	
010 Kalipucang Kulon	0,0 km	
011 Gidangelo	3,1 km	
012 Kendengsidialit	3,3 km	
013 Sidigede	2,9 km	
014 Telukwetan	1,8 km	
015 Brantaksekarjati	1,5 km	

Catatan/Note:

Sumber/Source: BPS

Tabel
Table 1.6**Panjang Jalan Menurut Klasifikasi (Km) di Kecamatan Welahan, Tahun : 2020**

Desa/Kelurahan	Aspal, Beton dan Diperkeras
(1)	(2)
001 Ujungpandan	10
002 Karanganyar	4.35
003 Guwosobokerto	5.75
004 Kedungsarimulyo	7.15
005 Bugo	11.25
006 Welahan	11.65
007 Gedangan	5.75
008 Ketilengsinglelo	9.52
009 Kalipucang Wetan	10.45
010 Kalipucang Kulon	16.5
011 Gidangelo	7.25
012 Kendengsidialit	6.25
013 Sidigede	10.5
014 Telukwetan	12.25
015 Brantaksekarjati	5.9

Catatan/Note:
Sumber/Source:



PEMERINTAHAN



<https://jeparakab.bps.go.id>

2. PEMERINTAHAN

Tabel 2.1 Keberadaan Badan Perwakilan Desa (BPD) dan Jumlah Anggotanya di Kecamatan Welahan, 2020

Desa/Kelurahan	Keberadaan BPD	Jumlah Anggota
(1)	(2)	(3)
001 Ujungpandan	√	5
002 Karanganyar	√	5
003 Guwosobokerto	√	5
004 Kedungsarimulyo	√	5
005 Bugo	√	5
006 Welahan	√	5
007 Gedangan	√	5
008 Ketilengsinglelo	√	5
009 Kalipucang Wetan	√	5
010 Kalipucang Kulon	√	5
011 Gidangelo	√	5
012 Kendengsidialit	√	5
013 Sidigede	√	5
014 Telukwetan	√	5
015 Brantaksekarjati	√	5
Jumlah	-	75

Catatan/Note:

Sumber/Source: BPS

Tabel
Table 2.2**Banyaknya RT, RW dan Rumah Tangga di Kecamatan Welahan, 2020**

Desa/Kelurahan	Jumlah Rukun Tetangga (RT)	Jumlah Rukun Warga (RW)	Jumlah Rumah Tangga
(1)	(2)	(3)	(4)
001 Ujungpandan	14	5	1,066
002 Karanganyar	6	2	497
003 Guwosobokerto	8	2	675
004 Kedungsarimulyo	11	3	773
005 Bugo	8	2	758
006 Welahan	24	4	2,140
007 Gedangan	6	2	400
008 Ketilengsingolelo	13	4	828
009 Kalipucang Wetan	35	4	2,510
010 Kalipucang Kulon	25	4	2,197
011 Gidangelo	6	2	633
012 Kendengsidialit	9	2	1,020
013 Sidigede	16	3	1,902
014 Telukwetan	25	3	2,499
015 Brantaksekarjati	11	2	832
Jumlah	217	44	18,730

Catatan/Note:

Sumber/Source: BPS

Tabel
Table 2.3

Kriteria LKMD di Kecamatan Welahan, 2020

Desa/Kelurahan	Kriteria LKMD			
	Pemula	Tumbuh	Berkembang	Maju
	(1)	(2)	(3)	(4)
001 Ujungpandan	-	-	-	√
002 Karanganyar	-	-	-	√
003 Guwosobokerto	-	-	-	√
004 Kedungsarimulyo	-	-	-	√
005 Bugo	-	-	-	√
006 Welahan	-	-	-	√
007 Gedangan	-	-	-	√
008 Ketilingsinglelo	-	-	-	√
009 Kalipucang Wetan	-	-	-	√
010 Kalipucang Kulon	-	-	-	√
011 Gidangelo	-	-	-	√
012 Kendengsidialit	-	-	-	√
013 Sidigede	-	-	-	√
014 Telukwetan	-	-	-	√
015 Brantaksekarjati	-	-	-	√
Jumlah	-	-	-	15

Catatan/Note:

Sumber/Source: BPS

Tabel
Table 2.4**Nama - nama Petinggi/Lurah dan Carik di Kecamatan Welahan, 2020**

Desa/Kelurahan	Petinggi/Lurah	Sekretaris Desa
(1)	(2)	(3)
001 Ujungpandan	Khamdan	Lia Yasfita
002 Karanganyar	Zaenal Abidin	H. Mudi
003 Guwosobokerto	Suwargi	Achmad Agus S
004 Kedungsarimulyo	Kunzaini	Wasito P
005 Bugo	Mashudi	Rohmad
006 Welahan	Ahmad Jerjes, SE	Suroto
007 Gedangan	Jayus Santoso	Hamadi
008 Ketilengsingolelo	Agus Supriyanto	Sofwan
009 Kalipucang Wetan	Subkhan, SE, M. El	Zaenal Abidin
010 Kalipucang Kulon	Khusnul Yazid	Mohamad Sahuri
011 Gidangelo	Mundayin	Achmad Syaifudin
012 Kendengsidialit	Kahono Wibowo	Ahmad Dwi Haryoso
013 Sidigede	Abdul Hakim	H Amin Maruf
014 Telukwetan	Budi Santosa	Mufrodi
015 Brantaksekarjati	Musyafak Baihaqi	Asnari

Catatan/Note:

Sumber/Source: BPS

Tabel
Table 2.5**Banyaknya Aparatur Pemerintahan Desa di Kecamatan Welahan, 2020**

Desa/Kelurahan	Petinggi	Sekretariat	Pelaksana Teknis (kaur, kasi, dll)	Pelaksana Kewilayahan (Kamituwo, Ketua RT, RW dll)
(1)	(2)	(3)	(4)	(5)
001 Ujungpandan	1	1	15	22
002 Karanganyar	1	1	7	10
003 Guwosobokerto	1	1	9	12
004 Kedungsarimulyo	1	1	10	17
005 Bugo	1	1	10	12
006 Welahan	1	1	12	32
007 Gedangan	1	1	7	10
008 Ketilengsingolelo	1	1	9	20
009 Kalipucang Wetan	1	-	13	43
010 Kalipucang Kulon	1	1	10	33
011 Gidangelo	1	1	8	10
012 Kendengsidialit	1	1	11	13
013 Sidigede	1	1	9	21
014 Telukwetan	1	1	13	30
015 Brantaksekarjati	1	1	8	15
Jumlah	15	14	151	300

Catatan/Note:

Sumber/Source: BPS

Tabel
Table 2.6**Banyaknya Hansip/Linmas per Desa/Kelurahan di Kecamatan Welahan, 2020**

Desa/Kelurahan	Hansip/Linmas
(1)	(2)
001 Ujungpandan	16
002 Karanganyar	25
003 Guwosobokerto	16
004 Kedungsarimulyo	21
005 Bugo	24
006 Welahan	42
007 Gedangan	15
008 Ketilengsingolelo	32
009 Kalipucang Wetan	36
010 Kalipucang Kulon	50
011 Gidangelo	12
012 Kendengsidialit	37
013 Sidigede	36
014 Telukwetan	50
015 Brantaksekarjati	17
Jumlah	429

Catatan/Note:

Sumber/Source: BPS

03

PENDUDUK DAN KETENAGAKERJAAN



3. PENDUDUK

Tabel 3.1 Penduduk Menurut Jenis Kelamin dirinci per Desa/
Kelurahan di Kecamatan Welahan, 2020

Desa/Kelurahan	Penduduk		Jumlah
	Laki-laki	Perempuan	
(1)	(2)	(3)	(4)
001 Ujungpandan	2 009	1 988	3 997
002 Karanganyar	849	822	1 671
003 Guwosobokerto	1 281	1 235	2 516
004 Kedungsarimulyo	1 604	1 530	3 134
005 Bugo	1 672	1 567	3 239
006 Welahan	4 358	4 278	8 636
007 Gedangan	849	828	1 677
008 Ketilengsingolelo	1 911	1 781	3 692
009 Kalipucang Wetan	5 268	5 188	10 456
010 Kalipucang Kulon	5 276	5 223	10 499
011 Gidangelo	1 192	1 181	2 373
012 Kendengsidialit	1 757	1 718	3 475
013 Sidigede	4 095	3 949	8 044
014 Telukwetan	5 298	5 194	10 492
015 Brantaksekarjati	1 840	1 821	3 661
Jumlah	39 259	38 303	77 562

Sumber/Source: Disdukcapil

Tabel
Table 3.2

Penduduk Dirinci Menurut Dewasa, Anak-anak dan, Jenis Kelamin per Desa/Kelurahan di Kecamatan Welahan, 2020

Desa/Kelurahan	Dewasa		Anak-Anak	
	Laki-laki	Perempuan	Laki-laki	Perempuan
(1)	(2)	(3)	(4)	(5)
001 Ujungpandan	1 208	1 412	411	410
002 Karanganyar	652	681	223	194
003 Guwosobokerto	933	952	310	284
004 Kedungsarimulyo	1 209	1 263	354	350
005 Bugo	1 264	1 297	401	368
006 Welahan	3 362	3 521	1 198	1 104
007 Gedangan	609	644	225	213
008 Ketilengsingolelo	1 392	1 419	452	395
009 Kalipucang Wetan	3 898	3 942	1 383	1 402
010 Kalipucang Kulon	3 946	4 073	1 295	1 275
011 Gidangelo	844	891	275	242
012 Kendengsidialit	1 202	1 297	415	403
013 Sidigede	2 970	3 217	1 019	993
014 Telukwetan	3 988	4 090	1 368	1 335
015 Brantaksekarjati	1 300	1 321	468	515
Jumlah	28 777	30 020	9 797	9 483

Sumber/Source: Disdukcapil

Tabel
Table 3.3

Penduduk Menurut Kelompok Umur di Kecamatan Welahan, 2020

Kelompok Umur	Penduduk		
	Laki-laki	Perempuan	Jumlah
(1)	(2)	(3)	(4)
0 - 4	3 252	3 100	6 352
5 - 9	3 525	3 271	6 796
10 - 14	3 222	2 950	6 172
15 - 19	2 836	2 780	5 616
20 - 24	3 206	3 119	6 325
25 - 29	3 437	3 218	6 655
30 - 34	3 274	3 146	6 420
35 - 39	3 580	3 374	6 954
40 - 44	3 054	2 861	5 915
45 - 49	2 574	2 569	5 143
50 - 54	2 233	2 279	4 512
55 - 59	1 809	1 834	3 643
60 - 64	1 392	1 464	2 856
65 +	1 865	2 338	4 203
Jumlah	39 259	38 303	77 562

Sumber/Source: Disdukcapil

Tabel
Table 3.4

Penduduk Menurut Kelompok Umur Per Desa/Kelurahan di Kecamatan Welahan, 2020

Desa/Kelurahan	Kelompok Umur			
	0 - 4		5 - 9	
	Laki-laki	Perempuan	Laki-laki	Perempuan
(1)	(2)	(3)	(4)	(5)
001 Ujungpandan	160	168	164	180
002 Karanganyar	64	64	72	71
003 Guwosobokerto	107	113	122	114
004 Kedungsarimulyo	145	130	152	124
005 Bugo	143	123	151	129
006 Welahan	326	331	374	346
007 Gedangan	66	65	73	62
008 Ketilengsingolelo	166	135	174	132
009 Kalipucang Wetan	462	422	470	439
010 Kalipucang Kulon	456	416	487	485
011 Gidangelo	92	93	111	118
012 Kendengsidialit	136	127	146	150
013 Sidigede	350	331	348	323
014 Telukwetan	419	429	495	440
015 Brantaksekarjati	160	153	186	158
Jumlah	3 252	3 100	3 525	3 271

Lanjutan Tabel/*Continued Table* 3.4

Desa/Kelurahan	Kelompok Umur			
	10 - 14		15 - 19	
	Laki-laki	Perempuan	Laki-laki	Perempuan
(1)	(6)	(7)	(8)	(9)
001 Ujungpandan	160	137	135	121
002 Karanganyar	65	67	57	42
003 Guwosobokerto	113	81	95	84
004 Kedungsarimulyo	118	98	115	100
005 Bugo	139	105	128	113
006 Welahan	342	341	337	318
007 Gedangan	73	67	71	62
008 Ketilengsingolelo	175	153	116	104
009 Kalipucang Wetan	422	400	373	405
010 Kalipucang Kulon	454	402	375	403
011 Gidangelo	102	74	82	73
012 Kendengsidialit	149	116	145	135
013 Sidigede	310	344	293	275
014 Telukwetan	433	411	385	386
015 Brantaksekarjati	167	154	129	159
Jumlah	3 222	2 950	2 836	2 780

Lanjutan Tabel/*Continued Table* 3.4

Desa/Kelurahan	Kelompok Umur			
	20 - 24		25 - 29	
	Laki-laki	Perempuan	Laki-laki	Perempuan
(1)	(10)	(11)	(12)	(13)
001 Ujungpandan	152	154	157	154
002 Karanganyar	75	75	84	80
003 Guwosobokerto	92	102	99	91
004 Kedungsarimulyo	122	133	147	129
005 Bugo	128	122	155	148
006 Welahan	415	322	355	330
007 Gedangan	73	71	72	63
008 Ketilengsingolelo	141	131	175	146
009 Kalipucang Wetan	497	483	448	465
010 Kalipucang Kulon	403	397	488	445
011 Gidangelo	94	98	93	98
012 Kendengsidialit	122	133	145	160
013 Sidigede	312	300	361	326
014 Telukwetan	432	431	472	431
015 Brantaksekarjati	148	167	186	152
Jumlah	3 206	3 119	3 437	3 218

Lanjutan Tabel/*Continued Table* 3.4

Desa/Kelurahan	Kelompok Umur			
	30 - 34		35 - 39	
	Laki-laki	Perempuan	Laki-laki	Perempuan
(1)	(14)	(15)	(16)	(17)
001 Ujungpandan	162	151	196	154
002 Karanganyar	76	71	72	60
003 Guwosobokerto	102	103	122	118
004 Kedungsarimulyo	142	117	146	146
005 Bugo	146	137	146	123
006 Welahan	292	332	371	338
007 Gedangan	54	62	69	79
008 Ketilengsingolelo	145	148	157	157
009 Kalipucang Wetan	469	403	458	442
010 Kalipucang Kulon	447	446	506	486
011 Gidangelo	102	114	101	107
012 Kendengsidialit	147	146	164	138
013 Sidigede	363	327	383	380
014 Telukwetan	480	440	520	489
015 Brantaksekarjati	147	149	169	157
Jumlah	3 274	3 146	3 580	3 374

Lanjutan Tabel/*Continued Table* 3.4

Desa/Kelurahan	Kelompok Umur			
	40 - 44		45 - 49	
	Laki-laki	Perempuan	Laki-laki	Perempuan
(1)	(18)	(19)	(20)	(21)
001 Ujungpandan	154	137	126	134
002 Karanganyar	50	56	61	56
003 Guwosobokerto	116	90	72	91
004 Kedungsarimulyo	122	110	86	101
005 Bugo	134	125	94	104
006 Welahan	320	358	311	298
007 Gedangan	69	71	62	55
008 Ketilengsingolelo	150	132	121	130
009 Kalipucang Wetan	383	379	331	335
010 Kalipucang Kulon	429	388	347	348
011 Gidangelo	94	87	95	78
012 Kendengsidialit	140	108	117	126
013 Sidigede	346	276	271	262
014 Telukwetan	414	400	363	356
015 Brantaksekarjati	133	144	117	95
Jumlah	3 054	2 861	2 574	2 569

Lanjutan Tabel/*Continued Table* 3.4

Desa/Kelurahan	Kelompok Umur			
	50 - 54		55 - 59	
	Laki-laki	Perempuan	Laki-laki	Perempuan
(1)	(22)	(23)	(24)	(25)
001 Ujungpandan	99	97	65	90
002 Karanganyar	45	56	44	48
003 Guwosobokerto	82	61	44	46
004 Kedungsarimulyo	83	90	76	81
005 Bugo	81	86	88	76
006 Welahan	274	284	244	235
007 Gedangan	53	56	36	37
008 Ketilengsingolelo	104	127	93	99
009 Kalipucang Wetan	304	330	243	243
010 Kalipucang Kulon	307	300	220	222
011 Gidangelo	73	80	61	49
012 Kendengsidialit	95	94	95	101
013 Sidigede	225	207	181	180
014 Telukwetan	296	297	241	248
015 Brantaksekarjati	112	114	78	79
Jumlah	2 233	2 279	1 809	1 834

Lanjutan Tabel/*Continued Table* 3.4

Desa/Kelurahan	Kelompok Umur			
	60- 64		65+	
	Laki-laki	Perempuan	Laki-laki	Perempuan
(1)	(26)	(27)	(28)	(29)
001 Ujungpandan	89	92	190	219
002 Karanganyar	38	33	46	43
003 Guwosobokerto	56	59	59	82
004 Kedungsarimulyo	65	72	85	99
005 Bugo	51	65	88	111
006 Welahan	174	174	223	271
007 Gedangan	37	32	41	46
008 Ketilengsingolelo	88	75	106	112
009 Kalipucang Wetan	183	191	225	251
010 Kalipucang Kulon	148	176	209	309
011 Gidangelo	44	41	48	71
012 Kendengsidialit	68	73	88	111
013 Sidigede	154	162	198	256
014 Telukwetan	147	162	201	274
015 Brantaksekarjati	50	57	58	83
Jumlah	1 392	1 464	1 865	2 338

Sumber/*Source*: Disdukcapil

Tabel
Table 3.5**Rata-rata Jiwa per Rumah Tangga per Desa/Kelurahan di Kecamatan Welahan, 2020**

Desa/Kelurahan	Penduduk	Rumah tangga	Rata-rata Jiwa per Ruta
(1)	(2)	(3)	(4)
001 Ujungpandan	3 997	1 066	3
002 Karanganyar	1 671	497	4
003 Guwosobokerto	2 516	675	4
004 Kedungsarimulyo	3 134	773	4
005 Bugo	3 239	758	4
006 Welahan	8 636	2 140	4
007 Gedangan	1 677	400	4
008 Ketilengsingolelo	3 692	828	4
009 Kalipucang Wetan	10 456	2 510	4
010 Kalipucang Kulon	10 499	2 197	5
011 Gidangelo	2 373	633	4
012 Kendengsidialit	3 475	1 020	3
013 Sidigede	8 044	1 902	4
014 Telukwetan	10 492	2 499	4
015 Brantaksekarjati	3 661	832	4
Jumlah	77 562	18 730	4

Sumber/Source: Disdukcapil

Tabel
Table 3.6

Sex Ratio Penduduk Dirinci per Desa/Kelurahan di Kecamatan Welahan, 2020

Desa/Kelurahan	Laki-laki	Perempuan	Jumlah	Sex Ratio Penduduk L/P
(1)	(2)	(3)	(4)	(5)
001 Ujungpandan	2 009	1 988	3 997	101
002 Karanganyar	849	822	1 671	103
003 Guwosobokerto	1 281	1 235	2 516	104
004 Kedungsarimulyo	1 604	1 530	3 134	105
005 Bugo	1 672	1 567	3 239	107
006 Welahan	4 358	4 278	8 636	102
007 Gedangan	849	828	1 677	103
008 Ketilengsingolelo	1 911	1 781	3 692	107
009 Kalipucang Wetan	5 268	5 188	10 456	102
010 Kalipucang Kulon	5 276	5 223	10 499	101
011 Gidangelo	1 192	1 181	2 373	101
012 Kendengsidialit	1 757	1 718	3 475	102
013 Sidigede	4 095	3 949	8 044	104
014 Telukwetan	5 298	5 194	10 492	102
015 Brantaksekarjati	1 840	1 821	3 661	101
Jumlah	39 259	38 303	77 562	102

Sumber/Source: Disdukcapil

04

SOSIAL



4.1 PENDIDIKAN EDUCATION

Tabel 4.1.1 Banyaknya Sekolah, Ruang Kelas dan Perpustakaan Sekolah Dasar Negeri dan Swasta per Desa/Kelurahan di Kecamatan Welahan, 2020

Desa/Kelurahan	SD Negeri			SD Swasta		
	Sekolah	Ruang Kelas	Perpustakaan	Sekolah	Ruang Kelas	Perpustakaan
(1)	(2)	(3)	(4)	(5)	(6)	(7)
001 Ujungpandan	4	25	2	-	-	-
002 Karanganyar	1	6	1	-	-	-
003 Guwosobokerto	2	12	1	-	-	-
004 Kedungsarimulyo	2	12	1	-	-	-
005 Bugo	3	19	1	-	-	-
006 Welahan	4	30	2	-	-	-
007 Gedangan	1	6	1	-	-	-
008 Ketilengsingolelo	3	21	3	-	-	-
009 Kalipucang Wetan	6	40	4	1	11	-
010 Kalipucang Kulon	5	36	3	-	-	-
011 Gidangelo	2	13	2	-	-	-
012 Kendengsidialit	2	12	1	-	-	-
013 Sidigede	4	26	2	-	-	-
014 Telukwetan	5	33	4	-	-	-
015 Brantaksekarjati	2	12	2	-	-	-
Jumlah	46	303	30	1	11	0

Catatan/Note:

Sumber/Source: dapo.dikdasmen.kemdikbud.go.id

Tabel
Table 4.1.2**Banyaknya Sekolah, Peserta Didik dan Guru Sekolah Dasar Negeri dan Swasta per Desa/Kelurahan di Kecamatan Welahan, 2020**

Desa/Kelurahan	SD Negeri			SD Swasta		
	Sekolah	Peserta Didik	Guru	Sekolah	Peserta Didik	Guru
(1)	(2)	(3)	(4)	(5)	(6)	(7)
001 Ujungpandan	4	261	25	-	-	-
002 Karanganyar	1	150	8	-	-	-
003 Guwosobokerto	2	234	17	-	-	-
004 Kedungsarimulyo	2	285	17	-	-	-
005 Bugo	3	327	23	-	-	-
006 Welahan	4	498	35	-	-	-
007 Gedangan	1	74	7	-	-	-
008 Ketilengsingolelo	3	411	21	-	-	-
009 Kalipucang Wetan	6	809	46	1	284	14
010 Kalipucang Kulon	5	924	44	-	-	-
011 Gidangelo	2	329	18	-	-	-
012 Kendengsidialit	2	339	18	-	-	-
013 Sidigede	4	612	33	-	-	-
014 Telukwetan	5	988	46	-	-	-
015 Brantaksekarjati	2	286	13	-	-	-
Jumlah	46	6.527	371	1	284	14

Catatan/Note:

Sumber/Source: dapo.dikdasmen.kemdikbud.go.id

Tabel 4.1.3 Banyaknya Sekolah dan Ruang Kelas SMP Negeri dan Swasta per Desa/Kelurahan di Kecamatan Welahan, 2020

Desa/Kelurahan	SMP Negeri	SMP Swasta	Ruang Kelas	Perpustakaan
(1)	(2)	(3)	(4)	(5)
001 Ujungpandan	-	-	-	-
002 Karanganyar	1	-	18	1
003 Guwosobokerto	-	-	-	-
004 Kedungsarimulyo	-	-	-	-
005 Bugo	-	-	-	-
006 Welahan	-	-	-	-
007 Gedangan	-	1	3	1
008 Ketilengsingolelo	-	-	-	-
009 Kalipucang Wetan	2	-	45	3
010 Kalipucang Kulon	-	-	-	-
011 Gidangelo	-	-	-	-
012 Kendengsidialit	-	-	-	-
013 Sidigede	-	-	-	-
014 Telukwetan	-	-	-	-
015 Brantaksekarjati	-	-	-	-
Jumlah	3	1	66	5

Catatan/Note:

Sumber/Source: dapo.dikdasmen.kemdikbud.go.id

Tabel
Table 4.1.4**Banyaknya Peserta Didik dan Guru SMP Negeri dan Swasta per Desa/Kelurahan di Kecamatan Welahan, 2020**

Desa/Kelurahan	PD SMP Negeri	PD SMP Swasta	Guru SMPN	Guru SMPS
(1)	(2)	(3)	(4)	(5)
001 Ujungpandan	-	-	-	-
002 Karanganyar	561	-	28	-
003 Guwosobokerto	-	-	-	-
004 Kedungsarimulyo	-	-	-	-
005 Bugo	-	-	-	-
006 Welahan	-	-	-	-
007 Gedangan	-	66	-	5
008 Ketilengsingolelo	-	-	-	-
009 Kalipucang Wetan	1,226	-	69	-
010 Kalipucang Kulon	-	-	-	-
011 Gidangelo	-	-	-	-
012 Kendensidialit	-	-	-	-
013 Sidigede	-	-	-	-
014 Telukwetan	-	-	-	-
015 Brantaksekarjati	-	-	-	-
Jumlah	1787	66	97	5

Catatan/Note:

Sumber/Source: dapo.dikdasmen.kemdikbud.go.id

Tabel
Table 4.1.5

**Banyaknya Sekolah dan Ruang Kelas SMA Negeri per
Desa/Kelurahan di Kecamatan Welahan, 2020**

Desa/Kelurahan	Sekolah	Ruang Kelas	Perpustakaan
(1)	(2)	(3)	(4)
001 Ujungpandan	-	-	-
002 Karanganyar	-	-	-
003 Guwosobokerto	-	-	-
004 Kedungsarimulyo	-	-	-
005 Bugo	-	-	-
006 Welahan	-	-	-
007 Gedangan	-	-	-
008 Ketilengsingolelo	-	-	-
009 Kalipucang Wetan	-	-	-
010 Kalipucang Kulon	1	26	1
011 Gidangelo	-	-	-
012 Kendengsidialit	-	-	-
013 Sidigede	-	-	-
014 Telukwetan	-	-	-
015 Brantaksekarjati	-	-	-
Jumlah	1	26	1

Catatan/Note:

Sumber/Source: dapo.dikdasmen.kemdikbud.go.id

Tabel
Table 4.1.6**Banyaknya Sekolah, Peserta Didik dan Guru SMA Negeri per Desa/Kelurahan di Kecamatan Welahan, 2020**

Desa/Kelurahan	Sekolah	Peserta Didik	Guru
(1)	(2)	(3)	(4)
001 Ujungpandan	-	-	-
002 Karanganyar	-	-	-
003 Guwosobokerto	-	-	-
004 Kedungsarimulyo	-	-	-
005 Bugo	-	-	-
006 Welahan	-	-	-
007 Gedangan	-	-	-
008 Ketilengsingolelo	-	-	-
009 Kalipucang Wetan	-	-	-
010 Kalipucang Kulon	1	890	50
011 Gidangelo	-	-	-
012 Kendengsidialit	-	-	-
013 Sidigede	-	-	-
014 Telukwetan	-	-	-
015 Brantaksekarjati	-	-	-
Jumlah	1	890	50

Catatan/Note:

Sumber/Source: dapo.dikdasmen.kemdikbud.go.id

Tabel
Table 4.1.7

Banyaknya Sekolah dan Perpustakaan Madrasah Ibtidaiyah Swasta per Desa/Kelurahan di Kecamatan Welahan, 2020

Desa/Kelurahan	MI Swasta	
	Sekolah	Perpustakaan
(1)	(2)	(3)
001 Ujungpandan	-	-
002 Karanganyar	-	-
003 Guwosobokerto	-	-
004 Kedungsarimulyo	-	-
005 Bugo	-	-
006 Welahan	1	-
007 Gedangan	-	-
008 Ketilingsinglelo	1	1
009 Kalipucang Wetan	1	-
010 Kalipucang Kulon	-	-
011 Gidangelo	-	-
012 Kendengsidialit	-	-
013 Sidigede	1	1
014 Telukwetan	-	-
015 Brantaksekarjati	-	-
Jumlah	4	2

Catatan/Note:

Sumber/Source: KEMENAG

Tabel
Table 4.1.8**Banyaknya Sekolah, Peserta Didik dan, Guru Madrasah Ibtidaiyah Swasta per Desa/Kelurahan di Kecamatan Welahan, 2020**

Desa/Kelurahan	PD MI Swasta	Guru MI Swasta
(1)	(2)	(3)
001 Ujungpandan	-	-
002 Karanganyar	-	-
003 Guwosobokerto	-	-
004 Kedungsarimulyo	-	-
005 Bugo	-	-
006 Welahan	189	14
007 Gedangan	-	-
008 Ketilengsingolelo	121	11
009 Kalipucang Wetan	123	9
010 Kalipucang Kulon	-	-
011 Gidangelo	-	-
012 Kendengsidialit	-	-
013 Sidigede	176	10
014 Telukwetan	-	-
015 Brantaksekarjati	-	-
Jumlah	609	44

Catatan/Note:

Sumber/Source: KEMENAG

Tabel
Table 4.1.9

**Banyaknya Sekolah dan Ruang Kelas Madrasah
Tsanawiyah Negeri dan Swasta per Desa/Kelurahan di
Kecamatan Welahan, 2020**

Desa/Kelurahan	Negeri		Swasta	
	Sekolah	Ruang Kelas	Sekolah	Ruang Kelas
(1)	(2)	(3)	(5)	(6)
001 Ujungpandan	-	-	-	-
002 Karanganyar	-	-	-	-
003 Guwosobokerto	-	-	-	-
004 Kedungsarimulyo	-	-	-	-
005 Bugo	-	-	-	-
006 Welahan	-	-	2	10
007 Gedangan	-	-	-	-
008 Ketilengsinglelo	-	-	1	5
009 Kalipucang Wetan	-	-	1	9
010 Kalipucang Kulon	-	-	2	6
011 Gidangelo	-	-	-	-
012 Kendengsidialit	-	-	-	-
013 Sidigede	-	-	1	9
014 Telukwetan	-	-	-	-
015 Brantaksekarjati	-	-	-	-
Jumlah	-	-	7	39

Catatan/Note:

Sumber/Source: KEMENAG

Tabel 4.1.10 **Banyaknya Sekolah, Peserta Didik dan, Guru Madrasah Tsanawiyah Swasta per Desa/Kelurahan di Kecamatan Welahan, 2020**

Desa/Kelurahan	Sekolah	Peserta Didik	Guru
(1)	(2)	(3)	(4)
001 Ujungpandan	-	-	-
002 Karanganyar	-	-	-
003 Guwosobokerto	-	-	-
004 Kedungsarimulyo	-	-	-
005 Bugo	-	-	-
006 Welahan	1	225	29
007 Gedangan	-	-	-
008 Ketilingsingolelo	1	85	13
009 Kalipucang Wetan	1	233	25
010 Kalipucang Kulon	2	86	31
011 Gidangelo	-	-	-
012 Kendengsidialit	-	-	-
013 Sidigede	1	292	16
014 Telukwetan	-	-	-
015 Brantaksekarjati	-	-	-
Jumlah	6	921	114

Catatan/Note:

Sumber/Source: KEMENAG

Tabel 4.1.11 Banyaknya Sekolah dan Ruang Kelas Madrasah Aliyah dan SMK Swasta per Desa/Kelurahan di Kecamatan Welahan, 2020

Desa/Kelurahan	SMK Swasta		MA Swasta		Perpustakaan
	Sekolah	Ruang Kelas	Sekolah	Ruang Kelas	
(1)	(2)	(3)	(5)	(6)	(5)
001 Ujungpandan	-	-	-	-	-
002 Karanganyar	-	-	-	-	-
003 Guwosobokerto	-	-	-	-	-
004 Kedungsarimulyo	-	-	-	-	-
005 Bugo	-	-	-	-	-
006 Welahan	1	11	2	6	2
007 Gedangan	-	-	-	-	-
008 Ketilengsingolelo	-	-	-	-	-
009 Kalipucang Wetan	-	-	1	6	1
010 Kalipucang Kulon	-	-	-	-	-
011 Gidangelo	-	-	-	-	-
012 Kendengsidialit	-	-	-	-	-
013 Sidigede	-	-	-	-	-
014 Telukwetan	-	-	-	-	-
015 Brantaksekarjati	-	-	-	-	-
Jumlah	1	11	3	12	3

Catatan/Note:

Sumber/Source: KEMENAG

Tabel
Table 4.1.12**Banyaknya Sekolah, Murid dan, Guru Madrasah Aliyah dan SMK Swasta per Desa/Kelurahan di Kecamatan Welahan, 2020**

Desa/Kelurahan	MAS	SMKS	PD MAS	PD SMKS	Guru MAS	Guru SMKS
(1)	(2)	(3)	(5)	(6)	(5)	(6)
001 Ujungpandan	-	-	-	-	-	-
002 Karanganyar	-	-	-	-	-	-
003 Guwosobokerto	-	-	-	-	-	-
004 Kedungsarimulyo	-	-	-	-	-	-
005 Bugo	-	-	-	-	-	-
006 Welahan	2	1	109	726	38	24
007 Gedangan	-	-	-	-	-	-
008 Ketilengsingolelo	-	-	-	-	-	-
009 Kalipucang Wetan	1	-	131	-	24	-
010 Kalipucang Kulon	-	-	-	-	-	-
011 Gidangelo	-	-	-	-	-	-
012 Kendengsidialit	-	-	-	-	-	-
013 Sidigede	-	-	-	-	-	-
014 Telukwetan	-	-	-	-	-	-
015 Brantaksekarjati	-	-	-	-	-	-
Jumlah	3	1	270	726	62	24

Catatan/Note:

Sumber/Source: KEMENDIKNAS

4.2 AGAMA RELIGION

Tabel 4.2.1 Banyaknya Tempat Ibadah per Desa/Kelurahan di Kecamatan Welahan, 2020

Desa/Kelurahan	Masjid	Langgar/ Musholla	Gereja Kristen/ Katholik	Pura	Wihara/ Kelenteng
(1)	(2)	(3)	(4)	(5)	(6)
001 Ujungpandan	3	10	-	-	-
002 Karanganyar	1	10	-	-	-
003 Guwosobokerto	2	6	-	-	-
004 Kedungsarimulyo	1	15	-	-	-
005 Bugo	1	6	-	-	-
006 Welahan	4	36	4	-	2
007 Gedangan	2	7	-	-	-
008 Ketilengsingolelo	2	10	-	-	-
009 Kalipucang Wetan	5	23	-	-	-
010 Kalipucang Kulon	5	21	-	-	-
011 Gidangelo	2	5	-	-	-
012 Kendengsidialit	2	6	-	-	-
013 Sidigede	2	13	-	-	-
014 Telukwetan	3	5	-	-	-
015 Brantaksekarjati	3	7	-	-	-
Jumlah	38	180	4	-	2

Catatan/Note:

Sumber/Source: BPS

4.3 KESEHATAN

HEALTH

Tabel 4.3.1 Banyaknya Sarana Kesehatan per Desa/Kelurahan di Kecamatan Welahan, 2020

Desa/Kelurahan	Rumah Sakit	Puskesmas	Poskesdes (PKD)	Balai Pengobatan Swasta
(1)	(2)	(3)	(4)	(5)
001 Ujungpandan	-	-	1	-
002 Karanganyar	-	1	1	-
003 Guwosobokerto	-	-	1	-
004 Kedungsarimulyo	-	-	1	-
005 Bugo	-	-	1	-
006 Welahan	-	1	1	1
007 Gedangan	-	-	1	-
008 Ketilengsingolelo	-	-	1	-
009 Kalipucang Wetan	-	-	1	-
010 Kalipucang Kulon	-	-	1	-
011 Gidangelo	-	-	1	-
012 Kendengsidialit	-	-	1	-
013 Sidigede	-	-	1	-
014 Telukwetan	-	-	1	-
015 Brantaksekarjati	-	-	1	1
Jumlah	0	2	15	2

Catatan/Note:

Sumber/Source: BPS

Lanjutan Tabel/*Continued Table* 4.3.1

Desa/Kelurahan	Posyandu Balita	Dokter Praktek yg Tinggal	Bidan Praktek yg Tinggal	Poliklinik/Balai Pengobatan
(1)	(6)	(7)	(8)	(9)
001 Ujungpandan	5	-	1	1
002 Karanganyar	3	-	1	-
003 Guwosobokerto	3	-	1	-
004 Kedungsarimulyo	6	-	1	-
005 Bugo	4	-	1	-
006 Welahan	7	4	3	2
007 Gedangan	3	1	0	-
008 Ketilengsingolelo	7	-	1	-
009 Kalipucang Wetan	10	2	2	-
010 Kalipucang Kulon	9	2	2	-
011 Gidangelo	3	-	2	-
012 Kendengsialit	3	-	1	-
013 Sidigede	8	-	2	-
014 Telukwetan	7	1	2	-
015 Brantaksekarjati	4	-	2	-
Jumlah	82	10	22	3

Catatan/*Note*:Sumber/*Source*: BPS

Lanjutan Tabel/*Continued Table* 4.3.1

Desa/Kelurahan	Dukun Bayi	Tenaga Medis Lainnya	Apotik
(1)	(10)	(11)	(12)
001 Ujungpandan	2	3	0
002 Karanganyar	1	2	1
003 Guwosobokerto	1	2	0
004 Kedungsarimulyo	-	-	0
005 Bugo	1	2	0
006 Welahan	-	1	2
007 Gedangan	-	-	2
008 Ketilengsingolelo	-	2	0
009 Kalipucang Wetan	2	2	2
010 Kalipucang Kulon	3	3	0
011 Gidangelo	1	-	0
012 Kendengsidialit	3	-	0
013 Sidigede	3	-	1
014 Telukwetan	3	2	1
015 Brantaksekarjati	1	1	0
Jumlah	21	20	9

Catatan/*Note*:Sumber/*Source*: BPS

Tabel 4.3.2 Banyaknya Tempat Pelayanan KB per Desa/Kelurahan di Kecamatan Welahan, 2020

Desa/Kelurahan	PPKBD
(1)	(2)
001 Ujungpandan	1
002 Karanganyar	1
003 Guwosobokerto	1
004 Kedungsarimulyo	1
005 Bugo	1
006 Welahan	1
007 Gedangan	1
008 Ketilengsingolelo	1
009 Kalipucang Wetan	1
010 Kalipucang Kulon	1
011 Gidangelo	1
012 Kendengsidialit	1
013 Sidigede	1
014 Telukwetan	1
015 Brantaksekarjati	1
Jumlah	15

Catatan/Note:

Sumber/Source: Balai Penyuluh KB Kec. Welahan

Tabel
Table 4.3.3**Banyaknya Pasangan Usia Subur (PUS) dan dan PUS
Yang Menjadi Peserta KB Aktif per Desa/Kelurahan di
Kecamatan Welahan, 2020**

Desa/Kelurahan	PUS	KB Aktif	Sisa PUS/Bukan KB
(1)	(2)	(3)	(4)
001 Ujungpandan	867	591	276
002 Karanganyar	314	212	102
003 Guwosobokerto	413	283	130
004 Kedungsarimulyo	513	358	155
005 Bugo	619	432	187
006 Welahan	1,301	922	379
007 Gedangan	324	219	105
008 Ketilengsingolelo	671	472	199
009 Kalipucang Wetan	1,661	1,172	489
010 Kalipucang Kulon	1,750	1,240	510
011 Gidangelo	409	283	126
012 Kendengsidialit	595	418	177
013 Sidigede	1,139	807	332
014 Telukwetan	1,601	1,131	470
015 Brantaksekarjati	545	378	167
Jumlah	12,722	8,918	3,804

Catatan/Note:

Sumber/Source: Balai Penyuluh KB Kec. Welahan

Tabel
Table 4.3.4

**Banyaknya Peserta KB Aktif Menurut Alat Kontrasepsi
Yang Dipakai per Desa/Kelurahan di Kecamatan Welahan,
2020**

Desa/Kelurahan	IUD	MOP	MOW	Implant
(1)	(2)	(3)	(4)	(5)
001 Ujungpandan	9	1	7	16
002 Karanganyar	4	0	7	4
003 Guwosobokerto	6	0	2	10
004 Kedungsarimulyo	9	2	3	6
005 Bugo	6	1	10	9
006 Welahan	28	9	24	26
007 Gedangan	9	1	10	4
008 Ketilengsingolelo	10	4	18	28
009 Kalipucang Wetan	12	4	14	22
010 Kalipucang Kulon	15	1	18	66
011 Gidangelo	4	1	11	35
012 Kendengsidialit	4	1	6	11
013 Sidigede	11	2	4	35
014 Telukwetan	13	3	9	23
015 Brantaksekarjati	11	5	11	26
Jumlah	151	35	154	321

Catatan/Note: ...

Sumber/Source: Balai Penyuluh KB Kec. Welahan

Lanjutan Tabel/*Continued Table* 4.3.4

Desa/Kelurahan	Suntik	Pil	Kondom	Obat V
(1)	(6)	(7)	(8)	(9)
001 Ujungpandan	475	82	1	-
002 Karanganyar	173	23	1	-
003 Guwosobokerto	225	39	1	-
004 Kedungsarimulyo	300	37	1	-
005 Bugo	394	11	1	-
006 Welahan	791	42	2	-
007 Gedangan	168	26	1	-
008 Ketilingsinglelo	372	36	4	-
009 Kalipucang Wetan	1,071	48	1	-
010 Kalipucang Kulon	1,026	111	3	-
011 Gidangelo	207	24	1	-
012 Kendengsidialit	361	34	1	-
013 Sidigede	693	61	1	-
014 Telukwetan	973	109	1	-
015 Brantaksekarjati	280	44	1	-
Jumlah	7,509	727	21	-

Catatan/*Note*:Sumber/*Source*: Balai Penyuluh KB Kec. Welahan

4.4 KEGIATAN SOSIAL

SOCIAL ACTIVITIES

Tabel 4.4.1 Banyak Lapangan Olahraga Dirinci per Jenis Olahraga per Desa/Kelurahan di Kecamatan Welahan, 2020

Desa/Kelurahan	Sepak Bola	Bola Volley	Bulu Tang-kis	Sepak Takraw	Tenis Lap.
(1)	(2)	(3)	(4)	(5)	(6)
001 Ujungpandan	2	3	1	-	-
002 Karanganyar	1	-	-	-	-
003 Guwosobokerto	1	-	1	-	-
004 Kedungsarimulyo	1	-	1	-	-
005 Bugo	1	-	1	-	-
006 Welahan	-	1	3	-	-
007 Gedangan	1	1	2	4	-
008 Ketilengsingolelo	1	-	3	-	-
009 Kalipucang Wetan	2	3	3	-	-
010 Kalipucang Kulon	1	1	1	-	-
011 Gidangelo	-	1	2	-	-
012 Kendengsialit	1	2	-	1	-
013 Sidigede	1	-	1	-	-
014 Telukwetan	1	1	1	-	-
015 Brantaksekarjati	1	1	2	-	-
Jumlah	15	14	22	5	-

Catatan/Note:

Sumber/Source: BPS

Tabel
Table 4.4.2**Keberadaan Organisasi/Kelompok Kesenian per Desa/
Kelurahan di Kecamatan Welahan, 2020**

Desa/Kelurahan	Ketoprak	Wayang Kulit	Terbangan
(1)	(2)	(3)	(4)
001 Ujungpandan	-	-	√
002 Karanganyar	-	-	√
003 Guwosobokerto	-	-	√
004 Kedungsarimulyo	-	-	√
005 Bugo	-	-	√
006 Welahan	-	-	√
007 Gedangan	-	-	√
008 Ketilengsingolelo	-	-	√
009 Kalipucang Wetan	-	-	√
010 Kalipucang Kulon	-	-	√
011 Gidangelo	-	-	√
012 Kendengsidialit	-	√	√
013 Sidigede	-	-	√
014 Telukwetan	-	-	√
015 Brantaksekarjati	-	-	√
Jumlah	-	1	0

Catatan/Note:

Sumber/Source: BPS

Lanjutan Tabel/*Continued Table* 4.4.2

Desa/Kelurahan	Orkes Dangdut	Ludruk	Reog	Lainnya
(1)	(5)	(6)	(7)	(8)
001 Ujungpandan	-	-	-	-
002 Karanganyar	-	-	-	-
003 Guwosobokerto	-	-	-	-
004 Kedungsarimulyo	-	-	-	-
005 Bugo	√	-	-	-
006 Welahan	√	-	-	-
007 Gedangan	-	-	-	-
008 Ketilengsingolelo	-	-	-	-
009 Kalipucang Wetan	√	-	-	-
010 Kalipucang Kulon	√	-	-	-
011 Gidangelo	-	-	-	-
012 Kendengsidialit	-	-	-	-
013 Sidigede	√	-	-	-
014 Telukwetan	√	-	-	-
015 Brantaksekarjati	-	-	-	-
Jumlah	6	-	-	-

Catatan/*Note*:Sumber/*Source*: BPS

05

PERTANIAN, PERDAGANGAN DAN INDUSTRI



5.1 PERTANIAN AGRICULTURE

Tabel 5.1.1 **Luas Tanam Padi dan Palawija (Ha) di Kecamatan Welahan, 2020**
Table

Jenis Tanaman	Tahun 2019	Tahun 2020	Perubahan (%)
(1)	(2)	(3)	(4)
01 Padi Sawah	2,581.0	3.987,3	54,49 %
02 Jagung	454.0	532,2	17,22 %
03 Kacang Tanah	0.0	0.0	-
04 Ubi Jalar	1.0	0.0	1.0%
05 Kedelai	1.0	1.0	1.0%
06 Kacang Hijau	0.0	0.0	0 %
07 Ubi Kayu	2	2,9	45 %

Catatan/Note:

Sumber/Source: DISTANAK Jepara

Tabel 5.1.2 **Luas Panen dan Produksi Padi dan Palawija di Kecamatan Welahan, 2020**

Desa/Kelurahan	Luas Panen (Ha)	Produksi (Ton)
(1)	(2)	(3)
01 Padi Sawah	3.042,8	15.983,6
02 Jagung	527,5	4.220
03 Kacang Tanah	0,0	0,0
04 Ubi Jalar	0,0	206,9
05 Kedelai	0,0	0,0
06 Kacang Hijau	0,0	0,0
07 Ubi Kayu	2,9	93,7

Catatan/Note:

Sumber/Source: DISTANAK Jepara

Tabel
Table 5.1.3**Luas Panen dan Produksi Buah dan Sayuran di Kecamatan Welahan, 2020**

Jenis Tanaman	Luas Panen (Ha)	Produksi (Kw)
(1)	(2)	(3)
01 Kacang Panjang	1	70
02 Cabai Merah	-	-
03 Cabai Rawit	-	-
04 Tomat	-	-
05 Terong	-	-
06 Labu Siam	-	-
07 Kangkung	5	388
08 Ketimun	-	-
09 Bayam	-	-
10 Jengkol	-	-
11 Petai	-	-
12 Melon	5	1,078
13 Semangka	21	3,945
14 Bawang Merah	3	208

Catatan/Note:

Sumber/Source: DISTANAK Jepara

Tabel 5.1.4 **Luas Panen dan Produksi Padi dan Palawija di Kecamatan Welahan, 2020**

Desa/Kelurahan	Luas Panen (Ha)	Produksi (Ton)
(1)	(2)	(3)
01 Alpukat	0	0
02 Belimbing	18736	21.204
03 Duku	0	0
04 Durian	0	0
05 Jambu Biji	543	315
06 Jambu Air	4027	1.843
07 Jeruk Siam	0	0
08 Jeruk Besar	0	0
09 Mangga	15785	24.628
10 Manggis	0	0
11 Nangka	0	0
12 Nenas	0	0
13 Pepaya	493	522
14 Pisang	19451	20.922
15 Rambutan	724	113
16 Salak	-	0
17 Sawo	20	5
18 Markisa	-	-
19 Sirsak	-	-
20 Sukun	-	-

Catatan/Note:

Sumber/Source: DISTANAK Jebara

Tabel
Table 5.1.5**Populasi Ternak dan Ternak Dipotong di Kecamatan Welahan, 2020**

Jenis Ternak	Jumlah Ternak
(1)	(2)
01 Sapi Perah	-
02 Sapi Potong	134
03 Kerbau	697
04 Kuda	5
05 Kambing	3.780
06 Gibas	2.085
07 Babi	
Jumlah	6.701

Catatan/Note:

Sumber/Source: DISTANAK Jepara

Tabel 5.1.6 **Populasi Unggas di Kecamatan Welahan, 2020**
Table

Jenis Unggas	Jumlah Unggas
(1)	(2)
01 Ayam Kampung	42.171
02 Merpati	169
03 Ayam Pedaging	92.900
04 Itik/Bebek	54
05 Burung Puyuh	500
06 Angsa	94
07 Itik Manila/Entog	990
08 Kelinci	125
Jumlah	137.003

Catatan/Note:

Sumber/Source: DISTANAK Jepara

Tabel 5.1.7 Banyaknya Lembaga, Alat dan Mesin Pertanian di Kecamatan Welahan, 2020

Jenis Alat	Jumlah
(1)	(2)
01 Traktbor Roda Dua	136
02 Traktor Roda Tiga	6
03 Alat tanam padi	6
04 Alat tanam biji-bijian	-
05 Penyemprot	572
06 Pengabut pestisida	-
07 Bahan asap	-
08 Pembersih gulma	-
09 Pompa air (< 4 inchi)	325
10 Pompa air (4 inchi)	36
11 Pompa air (> 4 inchi)	98
12 Sabit bergerigi/sabit	191
13 Pemotong padi tipe gunting	-
14 Pemotong padi tipe gendong	-
15 Pemotong padi tipe sisir	-
16 Rice combine harvester kecil	1
17 Rice combine harvester menengah	3
18 Rice combine harvester besar	8
19 Corn combine harvester	1
20 Pengungkit ubi kayu/ubi jalar	-

Catatan/Note:

Sumber/Source:

Lanjutan Tabel/*Continued Table 5.1.7*

Jenis Alat	Jumlah
(1)	(2)
21 Perontok padi	107
22 Pemipil jagung	2
23 Perontok multiguna (padi, jagung, kedelai)	-
24 Perajangan umbi mekanis	-
25 Pembersih gabah	1
26 Pengering tipe datar	-
27 Pengering tipe vertikal	-
28 Pengering rak	-
29 Penggilingan padi kecil	-
30 Penggilingan padi menengah	21
31 Penggilingan padi besar	3
32 Penyimpanan hasil tanaman pangan	1
33 Alat pembuat pupuk organik (APPO)/kompos	2
34 Lembaga 'Usaha Pelayanan Jasa Alsintan	11
35 Lembaga Kelompok tani	33
36 Lembaga Gabungan Kelompok Tani (GAPOKTAN)	15
37 Lembaga Koperasi Unit Desa	1
38 Lembaga 'Kios sarana produksi	8
39 Lembaga 'Kelompok Penangkar Benih	-
40 Lembaga Regu Pengendali Hama	-

Catatan/Note:

Sumber/Source: DISTANAK Jepara

5.2 PERDAGANGAN TRADE

Tabel 5.2.1 **Banyaknya Pasar Dengan Bangunan Permanen dan Tidak Permanen per Desa/Kelurahan di Kecamatan Welahan, 2020**

Desa/Kelurahan	Pasar Bangunan Permanen	Pasar Bangunan Tidak Permanen
(1)	(2)	(3)
001 Ujungpandan	-	-
002 Karanganyar	-	-
003 Guwosobokerto	1	-
004 Kedungsarimulyo	-	-
005 Bugo	-	-
006 Welahan	1	-
007 Gedangan	-	-
008 Ketilengsingolelo	-	-
009 Kalipucang Wetan	-	-
010 Kalipucang Kulon	1	-
011 Gidangelo	-	-
012 Kendengsidialit	-	-
013 Sidigede	-	-
014 Telukwetan	-	-
015 Brantaksekarjati	1	-
Jumlah	4	-

Catatan/Note:

Sumber/Source: BPS

Tabel
Table 5.2.2**Banyaknya Toko, Kios, Warung, Rumah Makan, Warung Makan dan Minimarket per Desa/Kelurahan di Kecamatan Welahan, 2020**

Jenis Ternak	Toko/ Kios/ Warung	Restoran/ Rumah Makan	Warung Makan	Minimar-ket
(1)	(2)	(3)	(4)	(5)
001 Ujungpandan	15	0	6	0
002 Karanganyar	10	0	9	1
003 Guwosobokerto	15	0	7	0
004 Kedungsarimulyo	20	0	20	1
005 Bugo	24	0	9	0
006 Welahan	101	2	24	2
007 Gedangan	21	7	1	3
008 Ketilengsingolelo	83	0	0	0
009 Kalipucang Wetan	110	1	25	4
010 Kalipucang Kulon	101	0	27	1
011 Gidangelo	22	0	3	0
012 Kendengsidialit	48	0	6	0
013 Sidigede	52	0	20	1
014 Telukwetan	62	0	47	0
015 Brantaksekarjati	33	0	12	0
Jumlah	717	10	216	13

Catatan/Note:

Sumber/Source: BPS Hasil Pendataan PODES 2021

Tabel
Table 5.2.3**Banyaknya Bengkel dan Usaha Jasa Lainnya, per Desa/
Kelurahan di Kecamatan Welahan, 2020**

Desa/Kelurahan	Bengkel			Photo Copy
	Kendaraan Bermotor	Alat Elek-tronik	Las	
(1)	(2)	(3)	(4)	(5)
001 Ujungpandan	2	1	1	-
002 Karanganyar	1	-	-	1
003 Guwosobokerto	4	1	1	1
004 Kedungsarimulyo	4	1	-	1
005 Bugo	2	-	-	-
006 Welahan	12	1	3	3
007 Gedangan	2	-	2	1
008 Ketilengsingolelo	5	1	1	-
009 Kalipucang Wetan	15	3	4	2
010 Kalipucang Kulon	11	2	2	1
011 Gidangelo	2	-	2	-
012 Kendengsidialit	1	1	1	-
013 Sidigede	3	2	1	1
014 Telukwetan	6	1	4	1
015 Brantaksekarjati	6	1	1	1
Jumlah	76	15	23	13

Catatan/Note:

Sumber/Source: BPS Hasil SE2016

Lanjutan Tabel/*Continued Table 5.2.3*

Desa/Kelurahan	Tempat Pangkas Rambut	Salon Kecantikan	Perse-waan Alat Pesta	Biro Wisata
(1)	(6)	(7)	(8)	(9)
001 Ujungpandan	1	2	-	-
002 Karanganyar	-	-	-	-
003 Guwosobokerto	1	-	2	-
004 Kedungsarimulyo	3	2		1
005 Bugo	2	4	2	-
006 Welahan	5	8	4	3
007 Gedangan	1	1	2	-
008 Ketilengsingolelo	-	1	1	1
009 Kalipucang Wetan	4	7	7	3
010 Kalipucang Kulon	4	5	8	2
011 Gidangelo	1	2	-	1
012 Kendengsidialit	2	1	3	2
013 Sidigede	3	2	2	2
014 Telukwetan	-	2	1	-
015 Brantaksekarjati	1	1	1	-
Jumlah	28	38	33	15

Catatan/*Note:*Sumber/*Source:* BPS Hasil SE2016

5.3 INDUSTRI INDUSTRY

Tabel 5.3.1 Banyaknya Industri Besar dan Industri Kecil per Desa/
Table Kelurahan di Kecamatan Welahan, 2020

Desa/Kelurahan	Industri Besar	Industri Kecil
(1)	(2)	(3)
001 Ujungpandan	-	83
002 Karanganyar	-	232
003 Guwosobokerto	-	77
004 Kedungsarimulyo	-	66
005 Bugo	-	118
006 Welahan	3	33
007 Gedangan	-	24
008 Ketilengsingolelo	-	293
009 Kalipucang Wetan	1	941
010 Kalipucang Kulon	-	1,022
011 Gidangelo	-	517
012 Kendengsidialit	-	195
013 Sidigede	-	966
014 Telukwetan	-	1,118
015 Brantaksekarjati	1	141
Jumlah	5	5,828

Catatan/Note:

Sumber/Source: BPS Hasil SE2016

Tabel
Table 5.3.2**Banyaknya Industri Kecil/Kerajinan Rumah Tangga Menurut Jenisnya per Desa/Kelurahan di Kecamatan Welahan, 2020**

Desa/Kelurahan	Industri Pengolahan			
	Makanan/ Minuman	Tembakau	Furniture	Anyaman
(1)	(2)	(3)	(4)	(5)
001 Ujungpandan	-	-	4	-
002 Karanganyar	-	-	-	4
003 Guwosobokerto	-	-	-	72
004 Kedungsarimulyo	8	-	-	3
005 Bugo	104	-	-	2
006 Welahan	-	1	2	-
007 Gedangan	6	-	5	-
008 Ketilingsingolelo	2	-	4	73
009 Kalipucang Wetan	58	-	8	116
010 Kalipucang Kulon	2	-	4	506
011 Gidangelo	8	-	-	1
012 Kendengsidialit	2	-	1	102
013 Sidigede	10	-	7	835
014 Telukwetan	12	-	20	990
015 Brantaksekarjati	10	-	4	15
Jumlah	222	1	59	2,720

Catatan/Note:

Sumber/Source: BPS Hasil SE2016

Lanjutan Tabel/*Continued Table* 5.3.2


Desa/Kelurahan	Industri Pengolahan			
	Kain/ Pakaian	Tanah /Keramik	Logam/ Logam mulia	Lain-nya
(1)	(6)	(7)	(8)	(9)
001 Ujungpandan	42	-	-	36
002 Karanganyar	9	-	-	219
003 Guwosobokerto	5	-	-	-
004 Kedungsarimulyo	1	25	-	-
005 Bugo	9	3	-	-
006 Welahan	4	25	2	-
007 Gedangan	9	5	-	-
008 Ketilengsingolelo	63	152	-	-
009 Kalipucang Wetan	170	586	4	-
010 Kalipucang Kulon	5	505	-	-
011 Gidangelo	-	508	-	-
012 Kendengsidialit	2	88	-	-
013 Sidigede	88	24	1	-
014 Telukwetan	71	25	-	-
015 Brantaksekarjati	25	56	31	-
Jumlah	503	2,001	38	255

Catatan/Note:

Sumber/Source: BPS Hasil SE2016

06

TRANSPORTASI DAN KOMUNIKASI



6.1 TRANSPORTASI

Tabel 6.1.1 Jenis Transportasi antar Desa/Kelurahan menurut Desa Kelurahan di Kecamatan Welahan, 2020

Desa/Kelurahan	Jenis Transportasi
(1)	(2)
001 Ujungpandan	Darat
002 Karanganyar	Darat
003 Guwosobokerto	Darat
004 Kedungsarimulyo	Darat
005 Bugo	Darat
006 Welahan	Darat
007 Gedangan	Darat
008 Ketilingsingolelo	Darat
009 Kalipucang Wetan	Darat
010 Kalipucang Kulon	Darat
011 Gidangelo	Darat
012 Kendengsidialit	Darat
013 Sidigede	Darat
014 Telukwetan	Darat
015 Brantaksekarjati	Darat

Catatan/Note:

Sumber/Source: BPS, Pendataan Potensi Desa (Podes), 2020

Tabel 6.1.2 Keberadaan Angkutan Umum Antar Desa/Kelurahan menurut Desa/Kelurahan di Kecamatan Welahan 2020

Desa/Kelurahan	Keberadaan Angkutan Umum
(1)	(2)
001 Ujungpandan	Tidak ada angkutan umum
002 Karanganyar	Ada, tanpa trayek tetap
003 Guwosobokerto	Ada, tanpa trayek tetap
004 Kedungsarimulyo	Tidak ada angkutan umum
005 Bugo	Tidak ada angkutan umum
006 Welahan	Ada, dengan trayek tetap
007 Gedangan	Ada, dengan trayek tetap
008 Ketilengsingolelo	Ada, dengan trayek tetap
009 Kalipucang Wetan	Ada, dengan trayek tetap
010 Kalipucang Kulon	Ada, dengan trayek tetap
011 Gidangelo	Tidak ada angkutan umum
012 Kendengsidialit	Tidak ada angkutan umum
013 Sidigede	Ada, tanpa trayek tetap
014 Telukwetan	Ada, tanpa trayek tetap
015 Brantaksekarjati	Ada, dengan trayek tetap

Catatan/Note: ...

Sumber/Source: BPS, Pendataan Potensi Desa (Podes), 2020

Tabel
Table 6.1.3

Desa/Kelurahan	Jenis Permukaan Jalan	Dapat Dilalui Kendaraan Bermotor Roda 4 atau Lebih
(1)	(2)	(3)
001 Ujungpandan	Aspal/beton	Sepanjang tahun
002 Karanganyar	Aspal/beton	Sepanjang tahun
003 Guwosobokerto	Aspal/beton	Sepanjang tahun
004 Kedungsarimulyo	Aspal/beton	Sepanjang tahun
005 Bugo	Aspal/beton	Sepanjang tahun
006 Welahan	Aspal/beton	Sepanjang tahun
007 Gedangan	Aspal/beton	Sepanjang tahun
008 Ketilingsingolelo	Aspal/beton	Sepanjang tahun
009 Kalipucang Wetan	Aspal/beton	Sepanjang tahun
010 Kalipucang Kulon	Aspal/beton	Sepanjang tahun
011 Gidangelo	Aspal/beton	Sepanjang tahun
012 Kendengsidialit	Aspal/beton	Sepanjang tahun
013 Sidigede	Aspal/beton	Sepanjang tahun
014 Telukwetan	Aspal/beton	Sepanjang tahun
015 Brantaksekarjati	Aspal/beton	Sepanjang tahun

Catatan/Note: ...

Sumber/Source: BPS, Pendataan Potensi Desa (Podes), 2020

6.2 KOMUNIKASI

Tabel 6.2.1 Jumlah Menara Telepon Seluler (BTS) menurut Desa/
Table Kelurahan di Kecamatan Welahan, 2020

Desa/Kelurahan	Menara Telepon Seluler (BTS)
(1)	(2)
001 Ujungpandan	2
002 Karanganyar	0
003 Guwosobokerto	1
004 Kedungsarimulyo	2
005 Bugo	2
006 Welahan	4
007 Gedangan	3
008 Ketilengsingolelo	0
009 Kalipucang Wetan	1
010 Kalipucang Kulon	2
011 Gidangelo	0
012 Kendensidialit	1
013 Sidigede	3
014 Telukwetan	0
015 Brantaksekarjati	1
Jumlah	22

Catatan/Note: ...

Sumber/Source: BPS, Pendataan Potensi Desa (Podes), 2020

Tabel 6.2.2 Jumlah Operator Layanan Komunikasi Telepon Seluler/ Handphone menurut Desa/Kelurahan di Kecamatan Welahan, 2020

Desa/Kelurahan	Operator Layanan Komunikasi Telepon Seluler
(1)	(2)
001 Ujungpandan	6
002 Karanganyar	6
003 Guwosobokerto	6
004 Kedungsarimulyo	6
005 Bugo	6
006 Welahan	5
007 Gedangan	6
008 Ketilengsingolelo	6
009 Kalipucang Wetan	6
010 Kalipucang Kulon	6
011 Gidangelo	5
012 Kendengsidialit	6
013 Sidigede	6
014 Telukwetan	6
015 Brantaksekarjati	6

Catatan/Note: ...

Sumber/Source: BPS, Pendataan Potensi Desa (Podes), 2020

Tabel 6.2.3 **Kondisi Sinyal Telepon Seluler/Handphone menurut Desa/Kelurahan di Kecamatan Welahan, 2020**

Desa/Kelurahan	Kondisi Sinyal Telepon Seluler di Sebagian Besar Wilayah Desa/Kelurahan
(1)	(2)
001 Ujungpandan	Sinyal sangat kuat
002 Karanganyar	Sinyal sangat kuat
003 Guwosobokerto	Sinyal sangat kuat
004 Kedungsarimulyo	Sinyal sangat kuat
005 Bugo	Sinyal sangat kuat
006 Welahan	Sinyal sangat kuat
007 Gedangan	Sinyal sangat kuat
008 Ketilengsingolelo	Sinyal Kuat
009 Kalipucang Wetan	Sinyal sangat kuat
010 Kalipucang Kulon	SSinyal sangat kuat
011 Gidangelo	Sinyal Kuat
012 Kendengsidialit	Sinyal Kuat
013 Sidigede	Sinyal lemah
014 Telukwetan	Sinyal Kuat
015 Brantaksekarjati	Sinyal sangat kuat

Catatan/Note: ...

Sumber/Source: BPS, Pendataan Potensi Desa (Podes), 2020

Tabel
Table 6.2.4

**Keberadaan Kantor Pos/Pos Pembantu/Rumah Pos
menurut Desa/Kelurahan di Kecamatan Welahan, 2020**

Desa/Kelurahan	Kantor Pos/Pos Pembantu/ Rumah Pos	Perusahaan/Agen Jasa Ekspedisi Swasta
(1)	(2)	(3)
001 Ujungpandan	Tidak Ada	Tidak Ada
002 Karanganyar	Tidak Ada	Tidak Ada
003 Guwosobokerto	Tidak Ada	Tidak Ada
004 Kedungsarimulyo	Tidak Ada	Tidak Ada
005 Bugo	Tidak Ada	Tidak Ada
006 Welahan	Beroperasi	Beroperasi
007 Gedangan	Tidak Ada	Beroperasi
008 Ketilengsingolelo	Tidak Ada	Tidak Ada
009 Kalipucang Wetan	Tidak Ada	Beroperasi
010 Kalipucang Kulon	Tidak Ada	Tidak Ada
011 Gidangelo	Tidak Ada	Tidak Ada
012 Kendengsidialit	Tidak Ada	Tidak Ada
013 Sidigede	Beroperasi	Tidak Ada
014 Telukwetan	Tidak Ada	Beroperasi
015 Brantaksekarjati	Tidak Ada	Tidak Ada

Catatan/Note: ...

Sumber/Source: BPS, Pendataan Potensi Desa (Podes), 2020

07

**HOTEL, PARIWISATA,
KEUANGAN DAN HARGA**



7. HOTEL, PARIWISATA, KEUANGAN, DAN HARGA

Tabel 7.1 Banyaknya Hotel dan Penginapan per Desa/Kelurahan di Kecamatan Welahan, 2020

Desa/Kelurahan	Hotel	Penginapan (hosmen/ Motel/ Losmen/ Wisma)
(1)	(2)	(3)
001 Ujungpandan	-	-
002 Karanganyar	-	-
003 Guwosobokerto	-	-
004 Kedungsarimulyo	-	-
005 Bugo	-	-
006 Welahan	-	-
007 Gedangan	-	-
008 Ketilengsingolelo	-	-
009 Kalipucang Wetan	-	-
010 Kalipucang Kulon	-	-
011 Gidangelo	-	-
012 Kendengsidialit	-	-
013 Sidigede	-	-
014 Telukwetan	-	-
015 Brantaksekarjati	-	-
Jumlah	-	-

Catatan/Note:

Sumber/Source: BPS

Tabel
Table 7.2

Banyaknya Bank per Desa/Kelurahan di Kecamatan Welahan, 2020

Desa/Kelurahan	Bank Umum	Bank Umum Swasta	BPR/BMT/BKK
(1)	(2)	(3)	(4)
001 Ujungpandan	-	-	-
002 Karanganyar	-	-	-
003 Guwosobokerto	-	-	1
004 Kedungsarimulyo	-	-	-
005 Bugo	-	-	-
006 Welahan	1	1	1
007 Gedangan	2	1	1
008 Ketilengsingolelo	-	-	-
009 Kalipucang Wetan	-	-	-
010 Kalipucang Kulon	-	-	1
011 Gidangelo	-	-	-
012 Kendengsidialit	-	-	-
013 Sidigede	-	-	-
014 Telukwetan	-	-	-
015 Brantaksekarjati	-	-	-
Jumlah	3	2	4

Catatan/Note:

Sumber/Source: BPS

Tabel
Table 7.3**Banyaknya Koperasi per Desa/Kelurahan di Kecamatan Welahan, 2020**

Desa/Kelurahan	Koperasi Unit Desa	Kopin-kra	Koperasi Simpan Pinjam	Koperasi Non KUD Lainnya
(1)	(2)	(3)	(4)	(5)
001 Ujungpandan	1	-	-	-
002 Karanganyar	-	1	-	-
003 Guwosobokerto	-	-	-	-
004 Kedungsarimulyo	-	-	-	-
005 Bugo	-	1	-	-
006 Welahan	-	-	2	-
007 Gedangan	-	1	2	-
008 Ketilingsingolelo	-	-	-	-
009 Kalipucang Wetan	-	-	3	-
010 Kalipucang Kulon	1	-	1	-
011 Gidangelo	-	-	-	-
012 Kendengsidialit	-	-	-	-
013 Sidigede	-	-	1	-
014 Telukwetan	1	-	1	-
015 Brantaksekarjati	-	-	-	-
Jumlah	3	1	10	-

Catatan/Note: BPS

Sumber/Source: BPS



DATA

MENCERDASKAN BANGSA



**BADAN PUSAT STATISTIK
KABUPATEN JEPARA**

Jl. Ratu Kalinyamatan Jepara (59419), Tel/Fax : (0291) 591119

Email : bps3320@bps.go.id, Website : <http://jeparakab.bps.go.id>

ISBN 978-602-324-124-8



9 786023 241248