

KATALOG NO : 1102001.3503040

KECAMATAN KAMPAK DALAM ANGKA 2020



Trenggalek



**BADAN PUSAT STATISTIK
KABUPATEN TRENGGALEK**

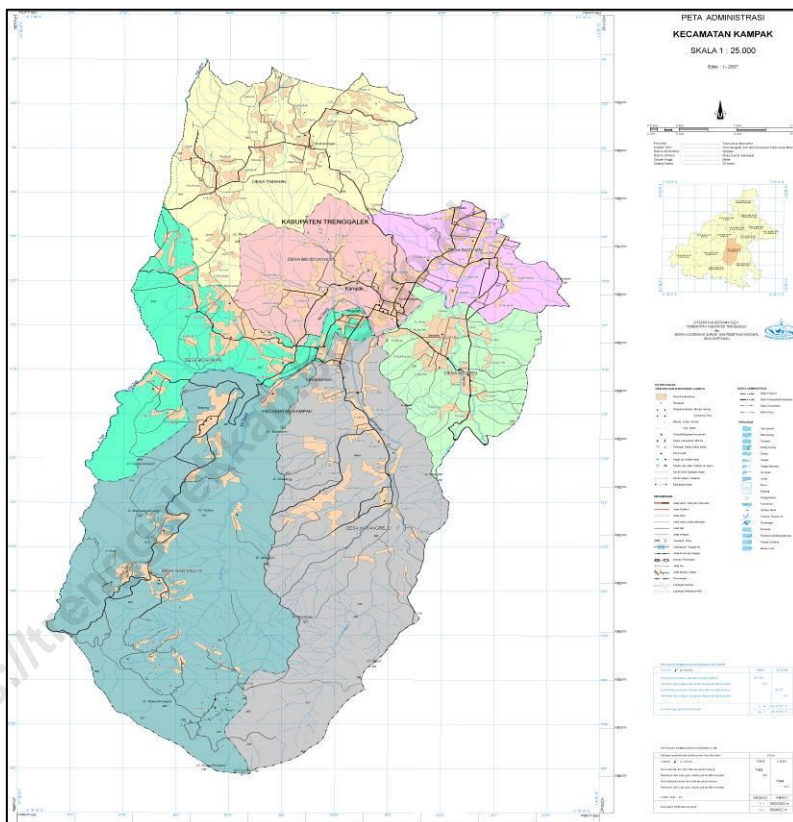
KATALOG NO : 1102001.3503040

KECAMATAN KAMPAK DALAM ANGKA 2020



**BADAN PUSAT STATISTIK
KABUPATEN TRENGGALEK**

Peta Wilayah Kecamatan Kampak



Katalogus Dalam Terbitan

KECAMATAN KAMPAK DALAM ANGKA 2020

Katalog BPS : 1102001.3503040
Nomor Publikasi : 35030.2008
Ukuran Buku : 22 Cm x 15 Cm
Jumlah Halaman : 113 halaman
Naskah : Koordinator Statistik Kecamatan Kampak
Tahun Terbit : 2020

Penyunting :
Seksi Integrasi Pengolahan dan Diseminasi Statistik
BPS Kabupaten Trenggalek

Diterbitkan Oleh :
Badan Pusat Statistik Kabupaten Trenggalek

<https://katalog.kab.bps.go.id>

KATA PENGANTAR


Kecamatan Kampak Dalam Angka (KDA) 2020 merupakan penyempurnaan data KDA tahun sebelumnya sebagai langkah awal dalam penyajian data sampai pada tingkat terkecil (Small Area) yaitu Desa.

Tabel yang disajikan bersumber dari kegiatan rutin seperti survei dan sensus yang dilaksanakan oleh Badan Pusat Statistik Kabupaten Trenggalek dan dilengkapi dengan data sekunder produk administrasi dari berbagai instansi pemerintah dan swasta yang kegiatan atau lokasinya berada di Kecamatan Kampak.

Kami sampaikan terima kasih kepada semua pihak yang telah membantu terbitnya buku ini. Kritik dan saran dari semua pihak yang bermanfaat untuk lebih baiknya penerbitan buku Kecamatan Kampak Dalam Angka ditahun tahun berikutnya akan kami terima dengan senang hati.

Semoga dengan diterbitkan buku ini dapat dimanfaatkan sepenuhnya sebagai sumber data oleh semua pihak.

Trenggalek, September 2020



Joko Santoso, SE, M.Si

<https://treggalekkab.bps.go.id>

DAFTAR ISI

1. KATA PENGANTAR	iii
2. SAMBUTAN	iv
3. DAFTAR ISI	v
4. DAFTAR GRAFIK	xii
5. BAB I KEADAAN GEOGRAFIS	
Tabel 1.1 Letak Geografis	5
Tabel 1.2 Batas Kecamatan	5
Tabel 1.3 Letak Geografis dan Topografi Desa.....	6
Tabel 1.4 Jarak dari Kantor Desa ke Kantor Kec./ Kab	7
Tabel 1.5 Nama Dan Panjang Sungai	8
Tabel 1.6 Bahan Tambang/ Galian.....	9
Tabel 1.7 Keadaan Geologi Kecamatan.....	9
Tabel 1.8 Jenis Tanah Menurut Bagian.....	9
Tabel 1.9 Luas Lahan Berdasarkan Jenis Penggunaan.....	10
Tabel 1.10 Jumlah hari Hujan dan Curah Hujan.....	11
Tabel 1.11 Ketinggian dari Permukaan Laut per Desa	12
Tabel 1.12 Banyaknya Sumber Air Menurut Penggunaan	13
Tabel 1.13 Rata-rata Kedalaman Sumber Air Tanah	15
6. BAB II PEMERINTAHAN	
Tabel 2.1 Jumlah Dusun, Rukun Warga Dan Rukun Tetangga	19
Tabel 2.2 Jumlah Perangkat Desa	20
Tabel 2.3 Banyaknya Perangkat Desa Menurut Jabatan	21
Tabel 2.4 Potensi Linmas per Desa Menurut Pendidikan.....	23
Tabel 2.5 Potensi Rakyat Terlatih Menurut Latihan Dasar	24

Tabel 2.6	Jumlah Pemilih Terdaftar dan Suara Yang Masuk Pemilu Legislatif 2019 Dirinci Menurut Desa.....	25
Tabel 2.7	Jumlah Suara Yang Sah Pemilu Legislatif 2019 Anggota DPRD Kab. Trenggalek, Dirinci Menurut Desa.....	26
Tabel 2.8	Jumlah Suara Yang Sah Pemilu Legislatif 2019 Anggota DPRD Propinsi Jawa Timur, Dirinci Menurut Desa..	28
Tabel 2.9	Jumlah Suara Yang Sah Pemilu Legislatif 2019 Anggota DPRD RI, Dirinci Menurut Desa.	30
Tabel 2.10	Jumlah Suara Pemilu Legislatif 2019 Di Kec. Kampak Dirinci Menurut Partai.....	32
Tabel 2.11	Jumlah Pemilih Terdaftar dan Suara Yang Masuk Pemilu Presiden 2019 Dirinci Menurut Desa.....	33
Tabel 2.12	Jumlah Suara Yang Sah Pemilu Presiden 2019 Dirinci Menurut Desa.....	34
Tabel 2.13	Jumlah Pemilih Terdaftar dan Suara Yang Masuk Pilkada 2015 Dirinci Menurut Desa	35
Tabel 2.14	Jumlah Suara Yang Sah Pemilu Pilkada 2015 Dirinci Menurut Desa.....	36
Tabel 2.15	Jumlah Pemilih Terdaftar.....	37
Tabel 2.14	Jumlah Suara Yang Sah.....	38

7. BAB III PENDUDUK

Tabel 3.1	Jumlah Rumah Tangga, Penduduk, Pertambahan, dan Kepadatan.....	43
Tabel 3.2	Jumlah Rumah tangga, Penduduk Menurut Jenis Kelamin, dan Sex Ratio per Desa	44

Tabel 3.3	Luas Desa, Jumlah Penduduk, Dan Kepadatan Penduduk,	44
Tabel 3.4	Penduduk Menurut Kewarganegaraan dan Jenis Kelamin per Desa,	46
Tabel 3.5	Banyaknya Kelahiran Menurut Jenis Kelamin Bayi Per Desa	47
Tabel 3.6	Banyaknya Kematian Menurut Jenis Kelamin Per Desa	48
Tabel 3.7	Jumlah Penduduk Yang Datang Menurut Jenis Kelamin per Desa	49
Tabel 3.8	Banyaknya Penduduk Yang Pindah Menurut Jenis Kelamin per Desa.....	50
Tabel 3.9	Banyaknya Rumah Tangga Sasaran per Desa Hasil Pendataan PPLS 2011	51
Tabel 3.10	Penduduk Menurut Kelompok Umur Per Desa 2018.....	52
Tabel 3.11	Jumlah Proyeksi Penduduk SP 2010.....	56

8. BAB IV SOSIAL

Tabel 4.1	Jumlah Sekolah, Kelas, Murid Dan Guru Taman Kanak-kanak (TK).....	71
Tabel 4.2	Jumlah Sekolah, Kelas, Murid Dan Guru Sekolah Dasar (SD)	72
Tabel 4.3	Jumlah Ruang Belajar Sekolah Dasar Menurut Status	73
Tabel 4.4	Banyaknya Murid Sekolah Dasar (SD) Menurut Jenis Kelamin	74

Tabel 4.5	Rata-rata Murid Per Sekolah, Murid Per Ruang Belajar, Murid Per Guru Dan Guru Per Sekolah Di Sekolah Dasar	75
Tabel 4.6	Banyaknya Sekolah, Ruang Belajar, Murid dan Guru SD/MI Menurut Status	76
Tabel 4.7	Rata-rata Murid per Sekolah per Ruang Belajar Guru per Sekolah, Murid per Guru di SD/MI Menurut Status Sekolah	76
Tabel 4.8	Banyaknya Murid SD Menurut Jenis Kelamin dan Status Sekolah	77
Tabel 4.10	Jumlah Peserta Ujian Nasional (UN) Sekolah Dasar.....	78
Tabel 4.11	Jumlah Sekolah Lanjutan Menurut Status	79
Tabel 4.12	Banyaknya Murid di Sekolah Lanjutan Menurut Status Sekolah	79
Tabel 4.13	Jumlah Guru Di Sekolah Lanjutan Menurut Status Sekolah	80
Tabel 4.14	Jumlah Ruang Belajar Di Sekolah Lanjutan Menurut Status Sekolah	80
Tabel 4.15	Jumlah Murid SMP Negeri Menurut Kelas dan Jenis Kelamin	81
Tabel 4.16	Jumlah Murid SMP Swasta Menurut Kelas dan Jenis Kelamin	81
Tabel 4.17	Rata-rata Murid per Sekolah, Ruang Belajar, Guru, dan Rata-rata Guru per Sekolah di SMP,	82
Tabel 4.18	Jumlah Madrasah Menurut Tingkat Pendidikan dan Status Sekolah	82
Tabel 4.19	Hasil UAS/UN SMP Negeri.....	83

Tabel 4.20	Hasil UAS/UN SMP Swasta	83
Tabel 4.21	Banyaknya Murid di Sekolah Menengah Umum Menurut Kelas dan Jenis Kelamin	84
Tabel 4.22	Rata-rata murid per sekolah, Ruang Belajar, Guru per sekolah di Sekolah Menengah Umum menurut status sekolah,	84
Tabel 4.23	Hasil UN SMU dan MA	85
Tabel 4.24	Jumlah Fasilitas Kesehatan.....	86
Tabel 4.25	Jumlah Tenaga Kesehatan.....	87
Tabel 4.26	Pasangan Usia Subur (PUS) dan Akseptor KB Lestari Menurut Alat Kontrasepsi yang Digunakan	88
Tabel 4.27	Target dan Realisasi Pencapaian Akseptor KB Baru Menurut Alat Kontrasepsi yang Digunakan	89
Tabel 4.28	Target dan Realisasi Pencapaian Akseptor KB Lestari Aktif Menurut Alat Kontrasepsi yang Digunakan,	90
Tabel 4.29	Realisasi Pencapaian Akseptor KB Baru Menurut Alat Kontrasepsi,	91
Tabel 4.30	Jumlah PUS dan WUS per Desa di Kecamatan Kampak	92
Tabel 4.31	Jumlah Keluarga Sejahtera	93
Tabel 4.32	Gangguan Kriminalitas Menurut Jenisnya	94
Tabel 4.33	Kejadian Bencana Alam	95
Tabel 4.34	Usia Nikah Berdasarkan Umur Istri	96
Tabel 4.35	Jumlah Pondok Pesantren, Madrasah Diniyah dan Taman Pendidikan Al-Quran	97
Tabel 4.36	Tanah Wakaf per Desa (Ha).....	98

Tabel 4.37	Jumlah Tempat Ibadah.....	99
Tabel 4.38	Pemanfaatan Pelayanan Kesehatan Menurut Status Bayar per Bulan.....	100
Tabel 4.39	Jumlah Penyandang Cacat Menurut Jenisnya	101
Tabel 4.40	Pemeluk Agama Menurut Desa dan agama Yang Dianut.....	102
Tabel 4.41	Petugas Kesehatan Menurut Desa Dan Profesinya	103
Tabel 4.42	Fasilitas Kesehatan Menurut Desa dan Jenisnya.....	104
Tabel 4.43	Organisasi Kesenian Menurut Desa dan Jenisnya.....	105
Tabel 4.44	Perkumpulan Olah Raga Menurut Desa dan Jenisnya..	106
Tabel 4.45	Perkawinan menurut Desa	107

9. BAB V PERTANIAN

Tabel 5.1	Luas Tanah Menurut Penggunaan (Ha)	111
Tabel 5.2	Luas Sawah menurut Jenis Pengairan (Ha)	112
Tabel 5.3	Luas Tanah Kering Menurut Penggunaan (Ha).....	113
Tabel 5.4	Luas Panen tanaman Bahan Makanan (Ha)	114
Tabel 5.5	Produksi Tanaman Bahan Makanan Per Ha (Kuintal).....	115
Tabel 5.6	Produksi Sayuran (Kuintal).....	116
Tabel 5.7	Produksi Buah-buahan (Kuintal).....	117
Tabel 5.8	Produksi Tanaman Bioarmaka	118
Tabel 5.9	Perkumpulan Petani	119
Tabel 5.10	Sarana Produksi Dan Pengairan	120
Tabel 5.11	Alat-alat Pertanian Yang Masih Dapat Digunakan	121
Tabel 5.12	Luas Areal Perkebunan Menurut Jenis Tanaman	122

Tabel 5.13	Luas Hutan Menurut Fungsi Hutan Dan Reboisasi (Ha).....	123
Tabel 5.14	Populasi Ternak per Desa	124
Tabel 5.15	Populasi Unggas dan Aneka Ternak per Desa.....	125
Tabel 5.16	Luas Panen, Produktivitas Dan Produksi Per	126
Tabel 5.17	Luas Panen, Produktivitas Dan Produksi Per Sub Round Tanaman Padi Sawah	127
Tabel 5.18	Luas Panen, Produktivitas Dan Produksi Per Sub Round Tanaman Padi Ladang	128
Tabel 5.19	Luas Panen, Produktivitas Dan Produksi Per Sub Round Tanaman Palawija (Jagung).....	129
Tabel 5.20	Luas Panen, Produktivitas Dan Produksi Per Sub Round Tanaman Palawija (Ubi Kayu)	130
Tabel 5.21	Luas Panen, Produktivitas Dan Produksi Per Sub Round Tanaman Palawija (Kedelai).....	131
Tabel 5.22	Luas Panen, Produktivitas Dan Produksi Per Sub Round Tanaman Palawija (Kacang tanah)	132
Tabel 5.23	Luas Panen, Produktivitas Dan Produksi Per Sub Round Tanaman Palawija (Kacang hijau).....	133

10 BAB VI EKONOMI

Tabel 6.1	Penerimaan Dari Pajak Bumi Dan Bangunan (PBB).....	135
Tabel 6.2	Rata-rata Harga Yang Dibayar Petani.....	136
Tabel 6.3	Banyaknya Pasar Tradisional dan Pasar Modern	137

DAFTAR GRAFIK

Grafik 1.	Jarak Kantor Desa ke Kantor Kecamatan	3
Grafik 2.	Jarak Kantor Desa ke Kantor Kabupaten	3
Grafik 3.	Jumlah Perangkat Desa Dan Dusun	17
Grafik 4.	Jumlah RT Dan RW	17
Grafik 5.	Jumlah Rumah Tangga Dan Penduduk Per Desa.....	41
Grafik 6.	Jumlah Penduduk Per Desa Menurut Jenis Kelamin.....	41
Grafik 8.	Persentase Akseptor KB Lestari Menurut Alat Kontrasepsi	69
Grafik 8.	Jumlah Sekolah TK dan SD Negeri	69
Grafik 9.	Populasi Ternak Kambing per Desa	109
Grafik 10.	Populasi Ayam Ras per Desa.....	109
Grafik 11.	Penerimaan Dari Pajak Bumi Dan Bangunan.....	133

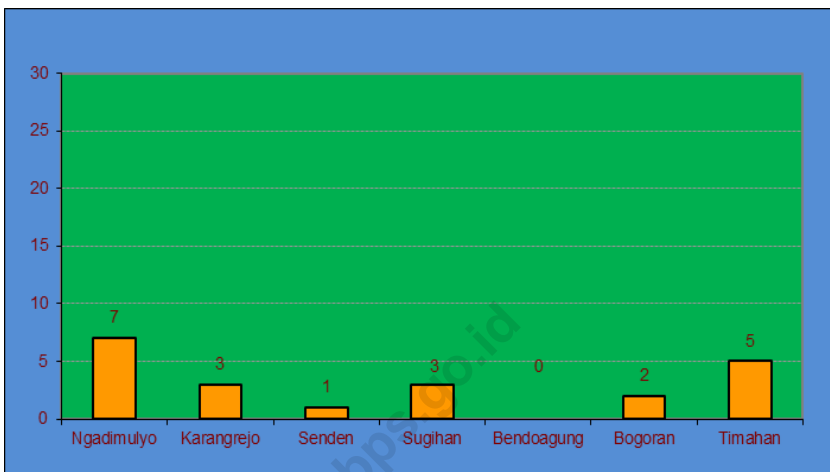
<https://trenggalekkab.bps.go.id>



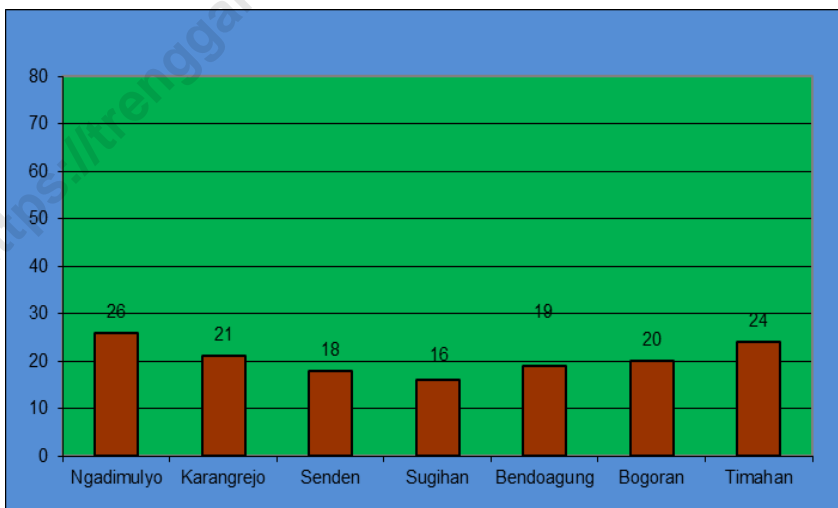
Keadaan Geografis

Geographical Situation

Grafik 1. Jarak dari Kantor Desa ke Kantor Kecamatan Kampak, 2019



Grafik 2. Jarak dari Kantor Desa ke Kantor Kabupaten, 2019



Tabel 1.1 Letak Geografis

No	Uraian	Diantara
(1)	(2)	(3)
1.	Bujur Timur	111° 38" dan 112° 11"
2.	Lintang Selatan	7° 53" dan 8° 34"
3	Ketinggian dari permukaan Laut	120 dpl

Sumber : Mognografi Kec. Kampak

Tabel 1.2 Batas Kecamatan

No	Bagian	Perbatasan Dengan
(1)	(2)	(3)
1	Utara	Kec. Karangan, Kec. Gandusari
2	Timur laut	Kec. Gandusari, Kec. Watulimo
3	Timur	Kec. Watulimo, Kec. Watulimo
4	Tenggara	Kec. Watulimo, Kec. Watulimo
5	Selatan	Kec. Watulimo, Kec. Munjungan
6	Barat daya	Kec. Munjungan, Kec. Dongko
7	Barat	Kec. Dongko, Kec. Dongko
8	Barat laut	Kec. Karangan, Kec. Karangan

Sumber : Mognografi Kec. Kampak

Tabel 1.3 Letak Astronomis dan Topografi Desa

No	Desa	Letak Astronomis	Topografi
(1)	(2)	(3)	(4)
01.	Ngadimulyo	111.6378 BT 08.2028 LS	Lereng
02	Karangrejo	111.6598 BT 08.1952 LS	Lereng
03.	Senden	111.6727 BT 08.1864 LS	Dataran
04.	Sugihan	111.6735 BT 08.1712 LS	Dataran
05.	Bendoagung	111.6656 BT 08.1786 LS	Dataran
06.	Bogoran	111.6613 BT 08.1815 LS	Lereng
07.	Timahan	111.6571 BT 08.1511 LS	Lereng

Sumber : Mognografi Kec. Kampak

**Tabel 1.4 Jarak dari Kantor Desa ke Kantor Kecamatan
ke Kantor Kabupaten yang Membawahi**

No	Desa	Kantor Kecamatan (km)	Kantor Kabupaten (km)
(1)	(2)	(3)	(4)
01.	Ngadimulyo	7	26
02	Karangrejo	3	21
03.	Senden	1	18
04.	Sugihan	3	16
05.	Bendoagung	0	19
06.	Bogoran	2	20
07.	Timahan	5	24

Sumber : BPS Kab. Trenggalek

Tabel 1.5 Nama dan Panjang Sungai

No	Nama Sungai	Panjang (km)
(1)	(2)	(3)
1	Ngerit	3,5
2	Jurang	1,1
3	Ngelo	2,2
4	Tambak	1
5	Pesu	1,1
6	Tulang	1,1
7	Kampak	4
8	Duren Lulang	4
9	Tawing	9

Sumber : Mantri Pengairan Kec. Kampak

Tabel 1.6 Bahan Tambang/galian

No	Jenis Tambang	Lokasi
(1)	(2)	(3)
1	Emas	Ngadimulyo, Karangrejo
2	Batu Koral	Bendoagung, Senden, Bogoran, K. Rejo
3	Batu Kapur	Timahan, Senden
4	Batu Mulia	-
5	Batu Marmer	Ngadimulyo, Timahan
6	Batu Bara	-

Sumber : Dinas Linduptamben

Tabel 1.7 Keadaan Geologi Kecamatan

No	Jenis Tanah	Persentase (%)
(1)	(2)	(3)
1.	Litosol	52,5
2.	Komplek Litosol Mediteran dan Rensime	18,03
3.	Aluvial Kelabu	15,29
4.	Komplek Litosol Coklat Kemerahan dan Litosol	14,18

Sumber : Dinas Linduptamben

Tabel 1.8 Jenis Tanah Menurut Bagian

No.	Bagian	Jenis Tanah
1	Utara	Kapur
2	Timur	Kapur
3	Selatan	Kapur
4	Barat	Koral

Sumber : Dinas Linduptamben

**1.9 Luas Lahan Berdasarkan Jenis Penggunaan
(Ha)**

No.	Penggunaan	2015	2016	2017	2018	2019
(1)	(2)	(3)	(4)	(5)	(6)	(7)
1	Tanah Sawah	338	338	338	338	338
	- Irigasi Teknis	275	-	-	-	-
	- Irigasi 1/2Teknis	63	179	179	179	179
	- Irigasi Sederhana	-	159	159	159	159
	- Irigasi Desa / Non PU	-	-	-	-	-
	-Tadah Hujan	-	-	-	-	-
2	Lahan Kering	6.622	6977	6977	6977	6977
	- Pekarangan	-	1136	1136	1136	1136
	- Tegal/ Kebun	1.558	1558	1558	1558	1558
	- Hutan Rakyat	-	98	98	98	98
	- Hutan Negara	5.064	4185	4185	4185	4185
3	Lahan Lainnya	940	585	585	585	585
	- Tambak	-	-	-	-	-
	- Perkebunan	558	203	203	203	203
	- Lainnya	382	382	382	382	382
	Jumlah	7.900	7.900	7.900	7.900	7.900

Sumber : Mantri Tani Kec.Kampak

**Tabel 1.10 Jumlah Hari Hujan Dan Curah Hujan
Tahun 2019**

No	Bulan	Hari Hujan	Curah Hujan	Hujan Maksimum	Rata-rata Curah Hujan
(1)	(2)	(3)	(4)	(5)	(6)
1.	Januari	18	322	72	18
2.	Pebruari	12	171	88	14
3.	Maret	18	287	78	16
4.	April	9	195	69	22
5.	Mei	5	30	15	6
6.	Juni	2	9	5	5
7.	Juli	3	11	7	4
8.	Agustus	0	0	0	0
9.	September	0	0	0	0
10.	Oktober	1	2	2	2
11.	Nopember	6	81	48	14
12.	Desember	10	131	38	13
	2019	84	1239	149	15
	2018	119	1827	149	15
	2017	173	2633	149	15
	2016	188	3727	149	20
	2015	188	3727	469	20

Sumber : Pengamat Pengairan Kec.Kampak

Tabel 1.11 Ketinggian dari Permukaan Laut per Desa

No	Desa	Ketinggian (m)
(1)	(2)	(3)
01.	Ngadimulyo	428
02	Karangrejo	130
03.	Senden	140
04.	Sugihan	147
05.	Bendoagung	131
06.	Bogoran	122
07.	Timahan	648

Sumber : Pengamat Pengairan Kec.Kampak

Keterangan : Diukur dari kantor Pemerintahan setempat (Balai Desa)

Tabel 1.12 Banyaknya Sumber Air Menurut Penggunaan Tahun 2019

No	Desa	Irigasi	Irigasi dan Air Minum	Jumlah
(1)	(2)	(3)	(5)	(6)
01.	Ngadimulyo	-	-	-
02	Karangrejo	-	1	1
03.	Senden	-	1	1
04.	Sugihan	-	1	1
05.	Bendoagung	-	1	1
06.	Bogoran	-	1	1
07.	Timahan	-	-	-
Jumlah		-	5	10

Sumber : Mantri Pengairan Kec. Kampak
 Khusus penggunaan air minum instansi kami tidak mengambil data

**Tabel 1.13 Rata-rata Kedalaman Sumber Air Tanah (Sumur)
per Desa**

No	Desa	Kedalaman (m)
(1)	(2)	(3)
01.	Ngadimulyo	10
02.	Karangrejo	7
03.	Senden	5
04.	Sugihan	5
05.	Bendoagung	5
06.	Bogoran	6
07.	Timahan	12
		50

Sumber : BPS Kab. Trenggalek

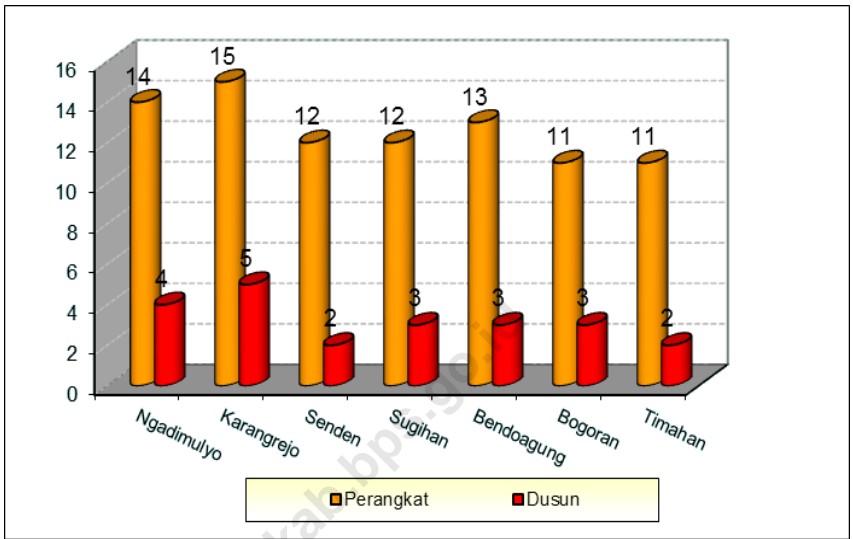
<https://trenggalekkab.bps.go.id>



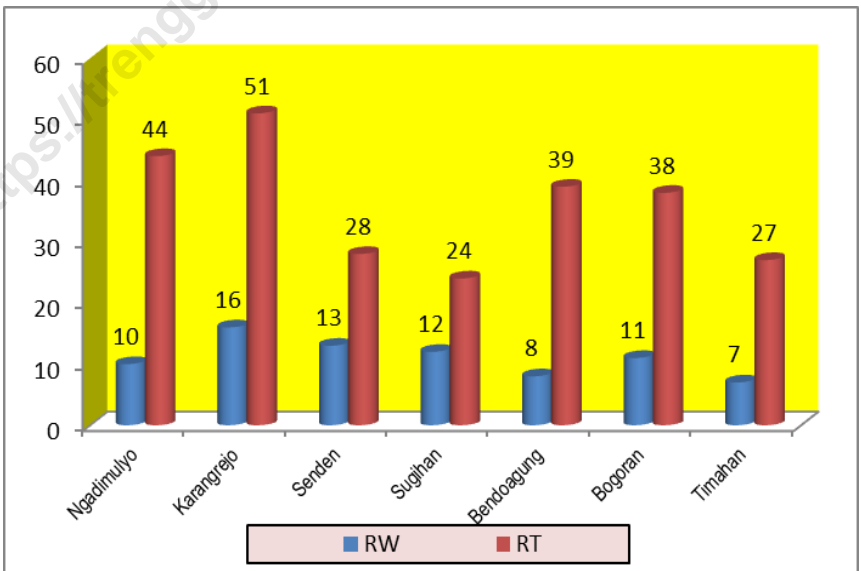
Pemerintahan

Government

Grafik 3. Jumlah Dusun di Kecamatan Kampak, 2019



Grafik 4. Jumlah RW dan RT di Kecamatan Kampak, 2019



Tabel 2.1 Jumlah Dusun, Rukun Warga, dan Rukun Tetangga, Tahun 2019

No	Desa	Dusun	Rukun Warga (RW)	Rukun Tetangga (RT)
(1)	(2)	(3)	(4)	(5)
1	Ngadimulyo	4	10	44
2	Karangrejo	5	16	51
3	Senden	2	13	28
4	Sugihan	3	12	24
5	Bendoagung	3	8	39
6	Bogoran	3	11	38
7	Timahan	3	7	27
Jumlah		23	77	251

Sumber : Profil Desa

**Tabel 2.2 Jumlah Perangkat Desa
Tahun 2019**

No	Desa	Jumlah Perangkat
(1)	(2)	(3)
1	Ngadimulyo	12
2	Karangrejo	12
3	Senden	10
4	Sugihan	9
5	Bendoagung	9
6	Bogoran	10
7	Timahan	10
Jumlah		72

Sumber : Profil Desa

Tabel 2.3 Banyaknya Perangkat Desa Menurut Jabatan per Desa Tahun 2019

No	Desa	Kepala Desa	Sekdes	Kasun
(1)	(2)	(3)	(4)	(5)
1	Ngadimulyo	1	1	4
2	Karangrejo	1	0	5
3	Senden	1	1	2
4	Sugihan	1	1	2
5	Bendoagung	1	0	2
6	Bogoran	1	1	3
7	Timahan	1	0	3
Jumlah		7	4	21

Sumber : Profil Desa

Lanjutan Tabel 2.3

No	Desa	Kepala Seksi			Kepala Urusan		
		Pemerintahan	Pelayanan	Kesejahteraan	Perencanaan	Tata Usaha & Umum	Keuangan
(1)	(2)	(3)	(4)	(5)	(6)	(7)	(8)
1	Ngadimulyo	1	1	1	1	1	1
2	Karangrejo	1	1	1	1	1	1
3	Senden	1	1	1	1	1	1
4	Sugihan	1	0	1	1	1	1
5	Bendoagung	1	1	1	1	1	1
6	Bogoran	1	1	1	0	1	1
7	Timahan	1	1	1	1	1	1
Jumlah		7	6	7	6	7	7

Sumber : Profil Desa

**Tabel 2.4 Potensi Linmas per Desa Menurut Pendidikan
Tahun 2019**

No	Desa	Potensi Linmas	Pendidikan		Lat. Dasar	Belum Terlatih
			Lat. Penang. Bencana	Suskalak		
(1)	(2)	(3)	(4)	(5)	(6)	(7)
1	Ngadimulyo	31	3	-	-	28
2	Karangrejo	31	3	-	-	28
3	Senden	31	3	-	-	28
4	Sugihan	31	3	-	-	28
5	Bendoagung	31	3	-	-	28
6	Bogoran	31	3	-	-	28
7	Timahan	31	2	-	-	29
Jumlah		217	20	0	0	197

Sumber : Kantor Kec.Kampak Bagian Kamtib

Tabel 2.5 Potensi Rakyat Terlatih Menurut Latihan Dasar Tahun 2019

No	Desa	Linmas	Kamra	Wanra	Jumlah
(1)	(2)	(3)	(4)	(5)	(6)
1	Ngadimulyo	31	-	-	31
2	Karangrejo	31	-	-	31
3	Senden	31	-	-	31
4	Sugihan	31	-	-	31
5	Bendoagung	31	-	-	31
6	Bogoran	31	-	-	31
7	Timahan	31	-	-	31
Jumlah		217	0	0	217

Sumber : Kantor Kec.Kampak Bagian Kamtib

Tabel 2.6 Jumlah Pemilih Terdaftar dan Suara Yang Masuk Pemilu Legislatif Tahun 2019 Dirinci Menurut Desa

No	Desa	Pemilih Terdaftar	Jumlah Suara Yang Masuk	Persentase	Jumlah TPS
(1)	(2)	(3)	(4)	(5)	(6)
1	Ngadimulyo	4.954	3.670	74,08	10
2	Karangrejo	6.203	4.764	76,80	12
3	Senden	3.246	2.571	79,21	7
4	Sugihan	3.093	2.449	79,18	7
5	Bendoagung	4.851	3.691	76,09	10
6	Bogoran	3.773	2.860	75,80	7
7	Timahan	3.427	2.528	73,77	7
Jumlah		29.547	22.533	76	60

Sumber : PPK Kec.Kampak

**Tabel 2.7 Jumlah Suara Yang Sah Pemilu Legislatif Tahun 2019 Anggota DPRD
Kab. Trenggalek, Dirinci Menurut Desa.**

No	Desa	PKB	GERINDRA	PDIP	GOLKAR	NASDEM	GARUD A	BERKA RYA	PKS
(1)	(2)	(3)	(4)	(5)	(6)	(7)	(8)		
1	Ngadimulyo	1.054	53	873	119	145	3	38	149
2	Karangrejo	937	43	838	171	99	3	13	195
3	Senden	695	54	1.099	87	36	2	6	79
4	Sugihan	920	27	217	26	28	0	2	71
5	Bendoagung	1.347	199	850	144	223	6	21	103
6	Bogoran	850	58	577	124	182	4	21	284
7	Timahan	829	26	549	247	208	1	14	294
Jumlah		3.026	283	1.976	515	613	11	56	681

Sumber : PPK Kec.Kampak

Lanjutan Tabel 2.7

No	Desa	PERINDO	PPP	PSI	PAN	HANURA	DEMOKRAT	PBB	PKPI
(1)	(2)	(3)	(4)			(5)	(6)	(7)	(8)
1	Ngadimulyo	19	252	2	7	0	979	1	0
2	Karangrejo	7	393	5	14	1	1801	3	0
3	Senden	4	204	0	4	1	217	1	1
4	Sugihan	1	171	0	17	0	936	0	0
5	Bendoagung	54	346	12	15	1	421	1	0
6	Bogoran	5	241	2	13	0	335	3	1
7	Timahan	2	167	2	4	1	85	3	2
Jumlah		61	754	16	32	2	841	7	3

Sumber : PPK Kec.Kampak

**Tabel 2.8 Jumlah Suara Yang Sah Pemilu Legislatif Tahun 2019 Anggota DPRD
Propinsi Jawa Timur, Dirinci Menurut Desa.**

No	Desa	PKB	GERINDRA	PDIP	GOLKAR	NASDEM	GARUDA	BERKARYA	PKS
(1)	(2)	(3)	(4)	(5)	(6)	(7)	(8)		
1	Ngadimulyo	895	80	633	143	185	9	34	114
2	Karangrejo	1.089	78	829	173	85	5	44	6
3	Senden	889	72	392	194	46	4	21	146
4	Sugihan	995	55	254	33	46	4	12	105
5	Bendoagung	1.123	202	705	189	192	4	42	110
6	Bogoran	858	122	486	205	109	11	43	86
7	Timahan	710	46	330	205	204	3	21	86
Jumlah		2.691	370	1.521	599	505	18	106	282

Sumber : PPK Kec.Kampak

Lanjutan Tabel 2.8

No	Desa	PERINDO	PPP	PSI	PAN	HANURA	DEMOKRAT	PBB	PKPI
(1)	(2)	(3)	(4)			(5)	(6)	(7)	(8)
1	Ngadimulyo	32	73	3	6	1	673	6	3
2	Karangrejo	48	129	15	16	1	810	5	2
3	Senden	19	53	7	8	0	83	5	1
4	Sugihan	7	31	10	21	0	325	1	0
5	Bendoagung	32	117	19	23	7	196	2	5
6	Bogoran	28	92	14	15	2	150	3	1
7	Timahan	15	91	1	4	0	82	1	1
Jumlah		75	300	34	42	9	428	6	7

Sumber : PPK Kec.Kampak

**Tabel 2.9 Jumlah Suara Yang Sah Pemilu Legislatif Tahun 2019 Anggota DPRD
RI , Dirinci Menurut Desa.**

No	Desa	PKB	GERINDRA	PDIP	GOLKAR	NASDEM	GARUDA	BERKARYA	PKS
(1)	(2)	(3)	(4)	(5)	(6)	(7)	(8)		
1	Ngadimulyo	860	98	762	389	195	4	29	122
2	Karangrejo	922	86	914	458	115	7	39	90
3	Senden	666	68	653	212	47	1	11	169
4	Sugihan	805	47	345	60	53	1	9	121
5	Bendoagung	827	241	857	308	242	7	25	145
6	Bogoran	634	100	518	354	120	5	27	82
7	Timahan	563	98	390	240	185	4	20	71
Jumlah		2.024	439	1.765	902	547	16	72	298

Sumber : PPK Kec.Kampak

Lanjutan Tabel 2.9

No	Desa	PERINDO	PPP	PSI	PAN	HANURA	DEMOKRAT	PBB	PKPI
(1)	(2)	(3)	(4)			(5)	(6)	(7)	(8)
1	Ngadimulyo	25	87	9	4	1	578	2	2
2	Karangrejo	54	182	11	9	0	795	3	1
3	Senden	29	73	7	6	2	177	0	0
4	Sugihan	26	68	7	12	0	533	2	1
5	Bendoagung	44	115	23	16	7	330	2	0
6	Bogoran	24	107	12	16	1	232	2	3
7	Timahan	14	80	1	3	0	352	2	1
Jumlah		82	302	36	35	8	914	6	4

Sumber : PPK Kec.Kampak

**Tabel 2.10 Jumlah Suara Pemilu Legislatif Tahun 2019 Di Kec. Kampak
Dirinci Menurut Partai**

No	Nama Partai	D P R. RI	DPRD. I	DPRD. II
(1)	(2)	(3)	(4)	(5)
1	PKB	2.024	2.692	3.026
2	GERINDRA	439	370	283
3	PDIP	1.765	1.521	1.976
4	GOLKAR	902	599	515
5	NASDEM	547	505	623
6	GARUDA	16	18	11
7	BERKARYA	72	106	56
8	PKS	298	282	681
9	PERINDO	82	75	61
10	PPP	302	300	754
11	PSI	36	34	16
12	PAN	35	42	32
13	HANURA	8	9	2
14	DEMOKRAT	914	428	841
15	PBB	6	6	7
16	PKPI	4	7	3
Jumlah		7.450	6.994	8.887

Sumber : PPK Kec.Kampak

Tabel 2.11 Jumlah Pemilih Teraftar dan Suara Yang Masuk Pemilu Presiden Tahun 2019 Dirinci Menurut Desa

No	Desa	Pemilih Teraftar	Jumlah Suara Yang Masuk	Persentase	Jumlah TPS
(1)	(2)	(3)	(4)	(5)	(6)
1	Ngadimulyo	4.954	3.670	74,08	10
2	Karangrejo	6.203	4.764	76,80	12
3	Senden	3.246	2.571	79,21	7
4	Sugihan	3.093	2.449	79,18	7
5	Bendoagung	4.851	3.691	76,09	10
6	Bogoran	3.773	2.860	75,80	7
7	Timahan	3.427	2.528	73,77	7
Jumlah		29.547	22.533	76	60

Sumber : PPK Kec.Kampak

**Tabel 2.12 Jumlah Suara Yang Sah Pemilu Presiden Tahun 2019
Dirinci Menurut Desa**

No	Desa	Ir. H Joko Widodo dan Prof . Dr. KH Ma'ruf Amin (3)	H Prabowo S dan H Sandiaga S (4)
(1)	(2)		
1	Ngadimulyo	3.075	724
2	Karangrejo	4.289	580
3	Senden	1.989	602
4	Sugihan	1.954	493
5	Bendoagung	3.095	824
6	Bogoran	2.359	518
7	Timahan	2.299	257
Jumlah		19.060	3.998

Sumber : PPK Kec.Kampak

Tabel 2.13 Jumlah Pemilih Teraftar dan Suara Yang Masuk Pilkada 2015 Dirinci Menurut Desa

No	Desa	Pemilih Teraftar	Jumlah Suara Yang Masuk	Persentase	Jumlah TPS
(1)	(2)	(3)	(4)	(5)	(6)
1	Ngadimulyo	4.902	3.666	74,79	10
2	Karangrejo	6.237	4.749	76,14	14
3	Senden	3.231	2.417	74,81	7
4	Sugihan	3.081	2.426	78,74	7
5	Bendoagung	4.789	3.640	76,01	10
6	Bogoran	3.719	2.694	72,44	8
7	Timahan	3.428	2.458	71,70	7
Jumlah		29.387	22.050	75	63

Sumber : PPK Kec.Kampak

**Tabel 2.14 Jumlah Suara Yang Sah Pilkada Tahun 2015
Dirinci Menurut Desa**

No	Desa	Kholik, SH, M.SI-Priyo Handoko, SH	DR. Emil Elistianto, M.SC- Mochamad Nur Arifin
(1)	(2)	(3)	(4)
1	Ngadimulyo	371	3.266
2	Karangrejo	634	4.066
3	Senden	507	1.873
4	Sugihan	531	1.864
5	Bendoagung	575	2.986
6	Bogoran	387	2.286
7	Timahan	317	2.130
Jumlah		3.322	18.471

Sumber : PPK Kec.Kampak

Tabel 2.15 Jumlah Pemilih Teraftar dan Suara Yang Masuk Pemilu Gubernur dan Wakil Gubernur Tahun 2018 Dirinci Menurut Desa

No	Desa	Pemilih Teraftar	Jumlah Suara Yang Masuk	Persentase	Jumlah TPS
(1)	(2)	(3)	(4)	(5)	(6)
1	Ngadimulyo	4.954	3.670	74,08	10
2	Karangrejo	6.203	4.764	76,80	12
3	Senden	3.246	2.571	79,21	7
4	Sugihan	3.093	2.449	79,18	7
5	Bendoagung	4.851	3.691	76,09	10
6	Bogoran	3.773	2.860	75,80	7
7	Timahan	3.427	2.528	73,77	7
Jumlah		29.547	22.533	76	60

Sumber : PPK Kec.Kampak

**Tabel 2.16 Jumlah Suara Yang Sah Pemilu Gubernur dan Wakil Gubernur
Tahun 2018 Dirinci Menurut Desa**

No	Desa	Khofifah Indar P - DR. Emil Elistianto Dardak	Saifullah Yusuf - Puti Guntur Soekarno
(1)	(2)	(3)	(4)
1	Ngadimulyo	1.625	1.992
2	Karangrejo	3.209	1.451
3	Senden	1.551	945
4	Sugihan	1.367	1.038
5	Bendoagung	2.243	1.346
6	Bogoran	1.594	1.223
7	Timahan	944	1.547
Jumlah		12.533	9.542

Sumber : PPK Kec.Kampak

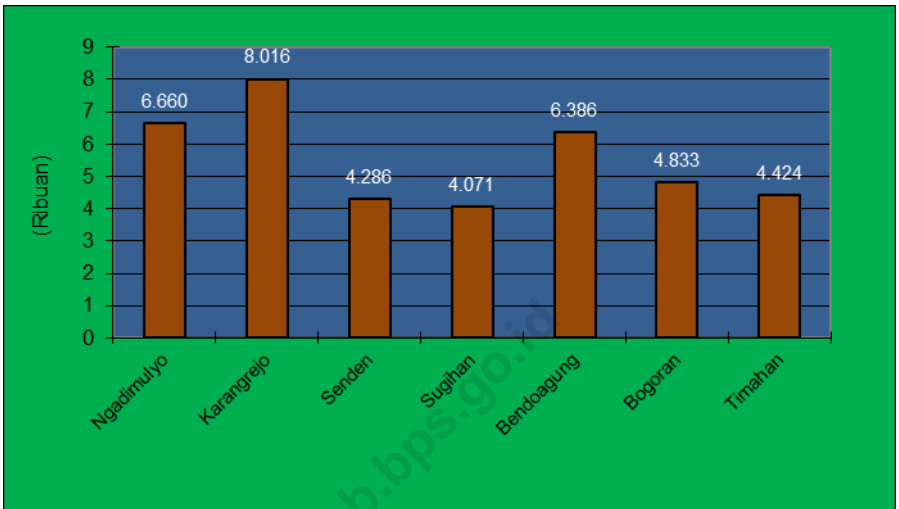
<https://trenggalekkab.bps.go.id>

3

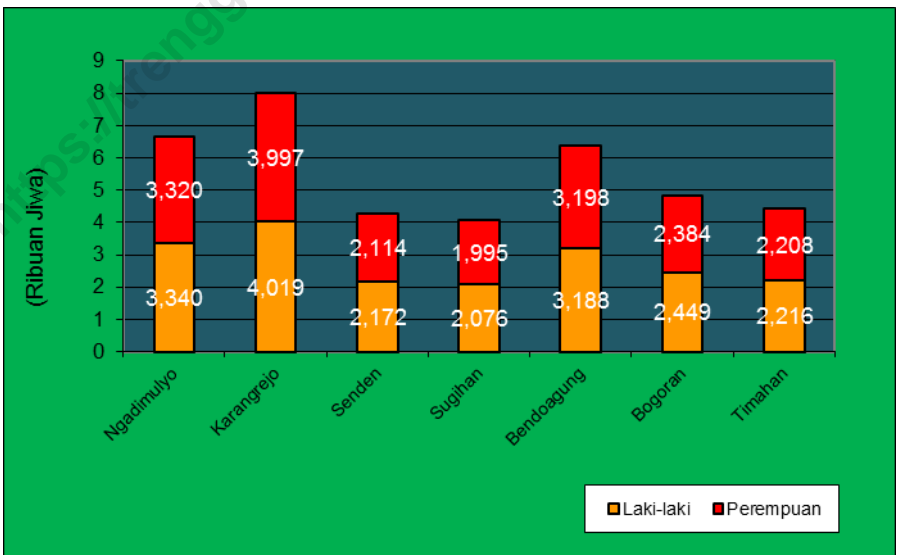
Penduduk

Population

Grafik 5. Jumlah Penduduk per Desa, 2019



Grafik 6. Jumlah Penduduk per Desa Menurut Jenis Kelamin, 2019



**Tabel 3.1 Jumlah Penduduk, Pertambahan,
Dan Kepadatannya, Tahun 2019 - 2020**

Tahun	Penduduk	Pertambahan Penduduk	Kepadatan Penduduk (Jiwa/km ²)
(1)	(3)	(4)	(5)
2019	38.763	0	503
2020	38.676	-87	501

Sumber : Kantor Kec.Kampak

Tabel 3.2 Jumlah Penduduk Menurut Jenis Kelamin, dan Sex Ratio per Desa, Tahun 2019

No	Desa	Penduduk		Sex Ratio
		Laki-laki	Perempuan	
(1)	(2)	(4)	(5)	(6)
1	Ngadimulyo	3.340	3.320	100,60
2	Karangrejo	4.019	3.997	100,55
3	Senden	2.172	2.114	102,74
4	Sugihan	2.076	1.995	104,06
5	Bendoagung	3.188	3.198	99,69
6	Bogoran	2.449	2.384	102,73
7	Timahan	2.216	2.208	100,36
Jumlah		19.460	19.216	101,27

Sumber : Kantor Kec.Kampak

Tabel 3.3 Luas Desa, Jumlah Penduduk dan Kepadatan Penduduk Tahun 2019

No	Desa	Luas Desa (km ²)	Jumlah Penduduk	Kepadatan Penduduk (Jiwa/km ²)
(1)	(2)	(3)	(4)	(5)
1	Ngadimulyo	20,51	6.660	325
2	Karangrejo	19,98	8.016	401
3	Senden	6,98	4.286	614
4	Sugihan	5,06	4.071	805
5	Bendoagung	6,47	6.386	987
6	Bogoran	9,18	4.833	527
7	Timahan	8,97	4.424	493
Jumlah		77,14	38.676	501

Sumber : Kantor Kec.Kampak

Tabel 3.4 Penduduk Menurut Kewarganegaraan dan Jenis Kelamin per Desa, Tahun 2019

No	Desa	WNI		WNA	
		Laki-laki	Perempuan	Laki-laki	Perempuan
(1)	(2)	(3)	(4)	(5)	(6)
1	Ngadimulyo	3.340	3.320	-	-
2	Karangrejo	4.019	3.997	-	-
3	Senden	2.172	2.114	-	-
4	Sugihan	2.076	1.995	-	-
5	Bendoagung	3.188	3.198	-	-
6	Bogoran	2.449	2.384	-	-
7	Timahan	2.216	2.208	-	-
Jumlah		19.460	19.216	-	-

Sumber : Kantor Kec.Kampak

Tabel 3.5 Banyaknya Kelahiran Menurut Jenis Kelamin Bayi per Desa, Tahun 2019

No	Desa	Laki-laki	Perempuan	Jumlah
(1)	(2)	(3)	(4)	(5)
1	Ngadimulyo	33	38	71
2	Karangrejo	44	45	89
3	Senden	19	13	32
4	Sugihan	31	29	60
5	Bendoagung	30	34	64
6	Bogoran	19	22	41
7	Timahan	16	9	25
Jumlah		192	190	382

Sumber : Kantor Kec.Kampak

Tabel 3.6 Banyaknya Kematian Menurut Jenis Kelamin per Desa, Tahun 2019

No	Desa	Laki-laki	Perempuan	Jumlah
(1)	(2)	(3)	(4)	(5)
1	Ngadimulyo	22	36	58
2	Karangrejo	43	55	98
3	Senden	21	20	41
4	Sugihan	22	18	40
5	Bendoagung	29	30	59
6	Bogoran	25	22	47
7	Timahan	9	10	19
Jumlah		171	191	362

Sumber : Kantor Kec.Kampak

Tabel 3.7 Banyaknya Penduduk Yang Datang Menurut Jenis Kelamin per Desa, Tahun 2019

No	Desa	Laki-laki	Perempuan	Jumlah
(1)	(2)	(3)	(4)	(5)
1	Ngadimulyo	24	19	43
2	Karangrejo	36	36	72
3	Senden	20	20	40
4	Sugihan	6	7	13
5	Bendoagung	38	32	70
6	Bogoran	15	16	31
7	Timahan	13	10	23
Jumlah		152	140	292

Sumber : Kantor Kec.Kampak

Tabel 3.8 Banyaknya Penduduk Yang Pindah Menurut Jenis Kelamin per Desa, Tahun 2019

No	Desa	Laki-laki	Perempuan	Jumlah
(1)	(2)	(3)	(4)	(5)
1	Ngadimulyo	31	20	51
2	Karangrejo	49	62	111
3	Senden	26	27	53
4	Sugihan	13	14	27
5	Bendoagung	45	42	87
6	Bogoran	27	25	52
7	Timahan	11	7	18
Jumlah		202	197	399

Sumber : Kantor Kec.Kampak

**Tabel 3.9 Banyaknya Rumah Tangga Sasaran
per Desa Hasil Pendataan PPLS 2011**

No	Desa	Jumlah Rumah Tangga Sasaran 2008	Jumlah Rumah Tangga Sasaran 2011
(1)	(2)	(3)	(3)
1	Ngadimulyo	464	767
2	Karangrejo	491	1.750
3	Senden	186	439
4	Sugihan	241	459
5	Bendoagung	273	741
6	Bogoran	179	724
7	Timahan	687	754
Jumlah		2.521	5.634

Sumber : BPS

Tabel 3.10 Penduduk Menurut Kelompok Umur Per Desa 2019 berdasarkan Proyeksi Penduduk SP 2010

No	Desa	0 - 4 Tahun	5 - 9 Tahun	10 - 14 Tahun	15 - 19 Tahun
(1)	(2)	(3)	(4)	(5)	(6)
1	Ngadimulyo	442	486	459	417
2	Karangrejo	542	515	488	468
3	Senden	247	298	289	308
4	Sugihan	266	247	244	256
5	Bendoagung	443	418	456	458
6	Bogoran	307	330	328	283
7	Timahan	262	257	337	256
Jumlah		2.509	2.551	2.601	2.446

Sumber : BPS

Lanjutan tabel 3.10

No	Desa	20 - 24 Th	25 - 29 Th	30 - 34 Th	35 - 39 Th
(1)	(2)	(3)	(4)	(5)	(6)
1	Ngadimulyo	360	424	495	533
2	Karangrejo	494	521	556	578
3	Senden	302	304	286	311
4	Sugihan	223	254	227	241
5	Bendoagung	359	347	404	482
6	Bogoran	285	270	280	390
7	Timahan	300	337	385	383
Jumlah		2.323	2.457	2.633	2.918

Sumber : BPS

Lanjutan tabel 3.10

No	Desa	40 - 44 Th	45 - 49 Th	50 - 54 Th	55 - 59 Th
(1)	(2)	(3)	(4)	(5)	(6)
1	Ngadimulyo	532	445	453	380
2	Karangrejo	632	559	560	461
3	Senden	362	352	269	253
4	Sugihan	266	259	281	242
5	Bendoagung	483	477	447	350
6	Bogoran	376	384	322	277
7	Timahan	338	328	315	327
Jumlah		2.989	2.804	2.647	2.290

Sumber : BPS

Lanjutan tabel 3.10

No	Desa	60 - 64 Th	65 - 69 Th	70 - 75 Th	> 75 Tahun
(1)	(2)	(3)	(4)	(5)	(6)
1	Ngadimulyo	277	204	203	184
2	Karangrejo	349	291	268	312
3	Senden	163	138	123	169
4	Sugihan	155	147	90	112
5	Bendoagung	259	217	197	228
6	Bogoran	263	185	148	183
7	Timahan	198	130	106	177
Jumlah		1.664	1.312	1.135	1.365

Sumber : BPS

Tabel 3.11 Jumlah Proyeksi Penduduk SP 2010 Menurut Jenis Kelamin per Desa, Tahun 2019

No	Desa	Laki-laki	Perempuan	Jumlah
(1)	(2)	(3)	(4)	(5)
1	Ngadimulyo	3.126	3.168	6.294
2	Karangrejo	3.810	3.784	7.594
3	Senden	2.100	2.074	4.174
4	Sugihan	1.706	1.804	3.510
5	Bendoagung	2.982	3.043	6.025
6	Bogoran	2.299	2.312	4.611
7	Timahan	2.207	2.229	4.436
Jumlah		18.230	18.414	36.644

Sumber : BPS

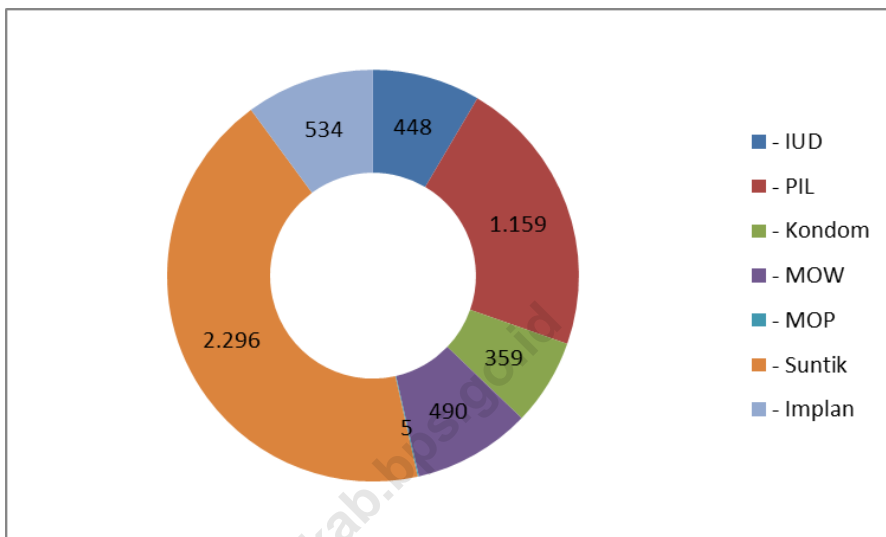
<https://trenggalekkab.bps.go.id>

4

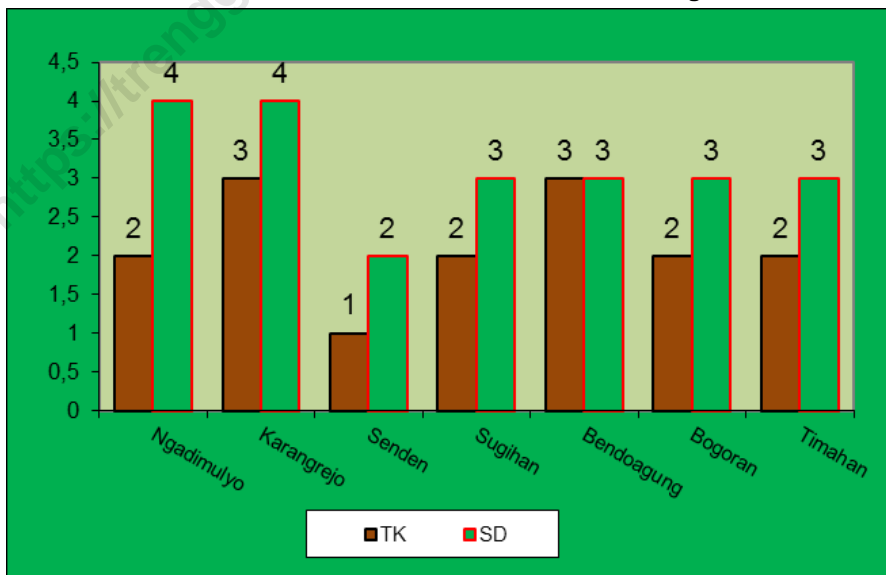
Sosial

Social

Grafik 7. Akseptor KB Lestari Menurut Alat Kontrasepsi, 2019



Grafik 8. Jumlah Sekolah TK dan Sekolah Dasar Negeri, 2019



Tabel 4.1 Jumlah Sekolah, Kelas, Murid, dan Guru Taman Kanak-kanak, Tahun 2019

No	Desa	Sekolah	Ruang Belajar	Murid	Guru
(1)	(2)	(3)	(4)	(5)	(6)
1	Ngadimulyo	2	4	99	5
2	Karangrejo	3	6	101	8
3	Senden	1	2	41	2
4	Sugihan	2	4	47	5
5	Bendoagung	3	6	128	13
6	Bogoran	2	4	60	5
7	Timahan	2	4	86	4
Jumlah		15	30	562	42

Sumber : UDP Kecamatan Kampak

**Tabel 4.2 Jumlah Sekolah, Kelas, Murid, dan Guru Sekolah Dasar
Tahun 2019**

No	Desa	Sekolah	Ruang Belajar	Murid	Guru
(1)	(2)	(3)	(4)	(5)	(6)
1	Ngadimulyo	4	28	519	34
2	Karangrejo	3	21	436	26
3	Senden	1	6	64	7
4	Sugihan	2	12	101	16
5	Bendoagung	5	37	553	42
6	Bogoran	3	18	273	22
7	Timahan	3	18	311	21
Jumlah Sekolah, Kelas, Murid, dan Guru MI, Tahun 2019					
1	Ngadimulyo	-	-	-	-
2	Karangrejo	1	7	167	12
3	Senden	1	12	228	16
4	Sugihan	1	12	248	16
5	Bendoagung	-	-	-	-
6	Bogoran	-	-	-	-
7	Timahan	-	-	-	-
Jumlah		24	171	2.900	212

Sumber : UDP Kecamatan Kampak

Tabel 4.3 Jumlah Ruang Belajar Sekolah Dasar Menurut Status Tahun 2019

No	Desa	Jumlah Sekolah	Ruang Belajar			Jumlah
			Asli	Pinjam	Sewa	
(1)	(2)	(3)	(4)	(5)	(6)	(7)
1	Ngadimulyo	4	28	0	0	28
2	Karangrejo	3	21	0	0	21
3	Senden	1	6	0	0	6
4	Sugihan	2	12	0	0	12
5	Bendoagung	5	37	0	0	37
6	Bogoran	3	18	0	0	18
7	Timahan	3	18	0	0	18

Jumlah Ruang Belajar MI Menurut Status, Tahun 2019

1	Ngadimulyo	-	-	-	-	-
2	Karangrejo	1	7	-	-	7
3	Senden	1	12	-	-	12
4	Sugihan	1	12	-	-	12
5	Bendoagung	-	-	-	-	-
6	Bogoran	-	-	-	-	-
7	Timahan	-	-	-	-	-
Jumlah		24	171	0	0	171

Sumber : UDP Kecamatan Kampak

Tabel 4.4 Banyaknya Murid Sekolah Dasar Menurut Jenis Kelamin Tahun 2019

No	Desa	Jenis Kelamin		Jumlah
		Laki-laki	Perempuan	
(1)	(2)	(3)	(4)	(5)
1	Ngadimulyo	272	247	519
2	Karangrejo	235	201	436
3	Senden	43	21	64
4	Sugihan	47	54	101
5	Bendoagung	284	269	553
6	Bogoran	140	133	273
7	Timahan	146	165	311

Banyaknya Murid MI Menurut Jenis Kelamin, Tahun 2019

1	Ngadimulyo	-	-	-
2	Karangrejo	84	83	167
3	Senden	126	102	228
4	Sugihan	123	125	248
5	Bendoagung	-	-	-
6	Bogoran	-	-	-
7	Timahan	-	-	-
Jumlah		1.500	1.400	2.900

Sumber : UDP Kecamatan Kampak

Tabel 4.5 Rata-rata Murid per Sekolah, Murid per Ruang Belajar, Murid per Guru, dan Guru per Sekolah di Sekolah Dasar, Tahun 2019

No	Desa	Murid per Sekolah	Murid per Ruang Belajar	Murid per Guru	Guru per Sekolah
(1)	(2)	(3)	(4)	(5)	(6)
1	Ngadimulyo	130	19	15	9
2	Karangrejo	145	21	17	9
3	Senden	64	11	9	7
4	Sugihan	51	8	6	8
5	Bendoagung	111	15	13	8
6	Bogoran	91	15	12	7
7	Timahan	104	17	15	7

Rata-rata Murid per Sekolah, Murid per Guru di MI, 2019

1	Ngadimulyo	-	-	-	-
2	Karangrejo	167	24	14	12
3	Senden	228	19	14	16
4	Sugihan	248	21	16	16
5	Bendoagung	-	-	-	-
6	Bogoran	-	-	-	-
7	Timahan	-	-	-	-

Sumber : UDP Kecamatan Kampak

**Tabel 4.6 Banyaknya Sekolah, Ruang Belajar, Murid,
dan Guru SD/MI Menurut Status, Tahun 2019**

No	Status	Sekolah	Ruang Belajar	Murid	Guru
(1)	(2)	(3)	(4)	(5)	(6)
1.	Negeri	19	139	2.092	151
2.	Swasta	5	27	808	59
Jumlah		24	166	2.900	210

Sumber : UDP Kecamatan Kampak

**Tabel 4.7 Rata-rata Murid per Sekolah per Ruang Belajar
Guru per Sekolah, Murid per Guru di SD/MI
Menurut Status Sekolah, Tahun 2019**

No	Status	Murid per Sekolah	Murid per Ruang Belajar	Guru per Sekolah	Murid per Guru
(1)	(2)	(3)	(4)	(5)	(6)
1.	Negeri	110	15	8	14
2.	Swasta	162	30	12	14

Sumber : UDP Kecamatan Kampak

Tabel 4.8 Banyaknya Murid SD Menurut Jenis Kelamin dan Status Sekolah, Tahun 2019

No	Status	SD	Banyaknya Murid		
			Laki-laki	Perempuan	Jumlah
(1)	(2)	(3)	(4)	(5)	(6)
1.	Negeri	19	1.089	970	2.059
2.	Swasta	2	83	67	150
Jumlah		21	1.172	1.037	2.209

Sumber : UDP Kecamatan Kampak

Tabel 4.9 Banyaknya Murid Madrasah Ibtidaiyah Menurut Jenis Kelamin dan Status Sekolah Tahun 2019

No	Status	MI	Banyaknya Murid		
			Laki-Laki	Perempuan	Jumlah
(1)	(2)	(3)	(4)	(5)	(6)
1.	Negeri	-	-	-	-
2.	Swasta	3	333	310	643
Jumlah		3	333	310	643

Sumber : UDP Kecamatan Kampak

**Tabel 4.10 Jumlah Peserta Ujian Nasional (UN) Sekolah Dasar
Tahun 2019**

No	Desa	Jumlah Peserta	Lulus	Tidak Lulus
(1)	(2)	(3)	(4)	(5)
1	Ngadimulyo	88	88	0
2	Karangrejo	93	93	0
3	Senden	27	27	0
4	Sugihan	28	28	0
5	Bendoagung	107	107	0
6	Bogoran	55	55	0
7	Timahan	47	47	0
Jumlah Peserta Ujian Nasional (UN) Di MI, Tahun 2019				
1	Ngadimulyo	-	-	-
2	Karangrejo	26	26	0
3	Senden	40	40	0
4	Sugihan	47	47	0
5	Bendoagung	-	-	-
6	Bogoran	-	-	-
7	Timahan	-	-	-
Jumlah		558	558	0

Sumber : UDP Kecamatan Kampak

**Tabel 4.11 Jumlah Sekolah Lanjutan Menurut Status
Tahun 2019**

No	Status	SMP	SMA	
			Umum	Kejuruan
(1)	(2)	(3)	(4)	(5)
1.	Negeri	5	1	-
2.	Swasta	1	-	-
Jumlah		6	1	0

Sumber :SMP dan SMA di Kecamatan Kampak

**Tabel 4.12 Banyaknya Murid di Sekolah Lanjutan
Menurut Status Sekolah, Tahun 2019**

No	Status	SMP	SMA	
			Umum	Kejuruan
(1)	(2)	(3)	(4)	(5)
1.	Negeri	1.644	558	-
2.	Swasta	227	-	-
Jumlah		1.871	558	0

Sumber :SMP dan SMA di Kecamatan Kampak

**Tabel 4.13 Jumlah Guru di Sekolah Lanjutan
Menurut Status Sekolah, Tahun 2019**

No	Status	SMP	SMA	
			Umum	Kejuruan
(1)	(2)	(3)	(4)	(5)
1.	Negeri	124	34	-
2.	Swasta	16	-	-
Jumlah		140	34	0

Sumber :SMP dan SMA di Kecamatan Kampak

**Tabel 4.14 Jumlah Ruang Belajar di Sekolah Lanjutan
Menurut Status Sekolah, Tahun 2019**

No	Status	SMP	SMA	
			Umum	Kejuruan
(1)	(2)	(3)	(4)	(5)
1.	Negeri	63	21	-
2.	Swasta	9	-	-
Jumlah		72	21	0

Sumber :SMP dan SMA di Kecamatan Kampak

Tabel 4.15 Jumlah Murid SMP Negeri Menurut Kelas dan Jenis Kelamin, Tahun 2019

No	Kelas	Jumlah Kelas	Jenis Kelamin		Jumlah
			Laki-laki	Perempuan	
(1)	(2)	(3)	(4)	(5)	(6)
1	Kelas 7	21	269	286	555
2	Kelas 8	22	318	245	563
3	Kelas 9	20	262	256	518
Jumlah		63	849	787	1636

Sumber :SMP dan SMA di Kecamatan Kampak

Tabel 4.16 Jumlah Murid SMP Swasta Menurut Kelas dan Jenis Kelamin, Tahun 2019

No	Kelas	Jumlah Kelas	Jenis Kelamin		Jumlah
			Laki-laki	Perempuan	
(1)	(2)	(3)	(4)	(5)	(6)
1	Kelas 7	3	45	39	84
2	Kelas 8	3	39	34	73
3	Kelas 9	3	31	39	70
Jumlah		9	115	112	227

Sumber :SMP dan SMA di Kecamatan Kampak

Tabel 4.17 Rata-rata Murid per Sekolah, Ruang Belajar, Guru, dan Rata-rata Guru per Sekolah di SMP, Tahun 2019

Status	Murid per Sekolah	Murid per Ruang	Murid per Guru	Guru per Sekolah
(2)	(3)	(4)	(5)	(6)
Negeri	329	26	13	25
Swasta	227	25	14	16

Sumber :SMP dan SMA di Kecamatan Kampak

Tabel 4.18 Jumlah Madrasah Menurut Tingkat Pendidikan dan Status Sekolah Tahun 2019

No.	Status	Ibtidaiyah	Tsanawiyah	Aliyah
(1)	(2)	(3)	(4)	(5)
1.	Negeri	-	1	-
2.	Swasta	3	-	-
		3	1	0

Sumber : UDP Kecamatan Kampak

Tabel 4.19 Hasil UAS/UN SMP Negeri

Tahun	Murid Kelas 3	Peserta	Lulus	Tidak Lulus	Persentase Lulus %
(1)	(2)	(3)	(4)	(5)	(6)
2019	518	518	518	0	100
2018	571	571	571	0	100
2017	563	563	563	0	100
2016	565	565	565	0	100
2015	462	423	423	0	100,00

Sumber :SMP di Kecamatan Kampak

Tabel 4.20 Hasil UAS/UN SMP Swasta

Tahun	Murid Kelas 3	Peserta	Lulus	Tidak Lulus	Persentase Lulus %
(1)	(2)	(3)	(4)	(5)	(6)
2019	70	70	70	0	100
2018	72	72	72	0	100
2017	72	72	72	0	100
2016	68	68	68	0	100
2015	72	72	72	0	100

Sumber :SMP di Kecamatan Kampak

Tabel 4.21 Banyaknya Murid di Sekolah Menengah Umum Menurut Kelas dan Jenis Kelamin, Tahun 2019

No	Kelas	Banyak Kelas	Jenis Kelamin		Jumlah
			Laki-laki	Perempuan	
(1)	(2)	(3)	(4)	(5)	(6)
1.	Kelas 1	7	112	113	225
2.	Kelas 2	7	85	81	166
3.	Kelas 3	7	100	76	176
Jumlah		21	297	270	567

Sumber : SMU di Kecamatan Kampak

Tabel 4.22 Rata-rata murid per sekolah, Ruang Belajar, Guru per sekolah di Sekolah Menengah Umum menurut Status Sekolah, Tahun 2019

No	Status	Murid per Sekolah	Murid per Ruang Belajar	Murid per Guru	Guru per Sekolah
(1)	(2)	(3)	(4)	(5)	(6)
1.	Negeri	567	27	17	34
2.	Swasta	-	-	-	-

Sumber : SMU di Kecamatan Kampak

Tabel 4.23 Hasil UN SMU dan MA Tahun 2019

Tahun	Murid Kelas 3	Peserta	Lulus	Tidak Lulus	%
(1)	(2)	(3)	(4)	(5)	(6)
2019	176	176	176	0	100
2018	187	187	187	0	100
2017	187	187	187	0	100
2016	189	189	189	0	100
2015	187	187	187	0	100

Sumber : MA dan SMU di Kecamatan Kampak

Tabel 4.24 Jumlah Fasilitas Kesehatan

No	Fasilitas	2015	2016	2017	2018	2019
(1)	(2)	(3)	(4)	(5)	(6)	(7)
1.	Rumah Sakit	-	-	-	-	-
2.	Puskesmas	1	1	1	1	1
3.	Puskesmas Pembantu	3	3	3	3	3
4.	BKIA	1	1	1	1	1
5.	Klinik	-	-	-	-	-
6.	Laborat	-	-	1	1	1
7.	Rongsent	-	-	-	-	-
8.	Apotik	1	1	1	1	1
9.	Ponkesdes / Polindes	6	6	6	4 / 6	4 / 6
10.	Posyandu	41	41	41	41	41

Sumber : Puskesmas Kec Kampak

Tabel 4.25 Jumlah Tenaga Kesehatan

No	Fasilitas	2016	2017	2018	2019
(1)	(2)	(3)	(3)	(4)	(5)
1.	Dokter Gigi	1	1	1	1
2.	Dokter Umum	2	2	2	2
3.	Dokter Spesialis	-	-	-	-
4.	Penilik Kesehatan	-	-	-	-
5.	Perawat	12	12	14	14
6.	Bidan	11	11	11	11
7.	Tenaga Kesehatan / Administrasi	19	19	8	8
8.	Dukun Bayi Terlatih	15	15	5	5

Sumber : Puskesmas Kec Kampak

Tabel 4.26 Pasangan Usia Subur (PUS) dan Akseptor KB Lestari Menurut Alat Kontrasepsi yang Digunakan

No.	Uraian	2015	2016	2017	2018	2019
(1)	(2)	(3)	(4)	(5)	(6)	(7)
1.	P U S	8.071	8.799	8.773	8.699	8.659
2.	Akseptor KB Lestari	6.580	7.172	3.663	6.761	5.291
	- IUD	198	216	297	514	448
	- PIL	1.295	1.417	762	1.294	1.159
	- Kondom	276	299	324	359	359
	- MOW	449	488	292	474	490
	- MOP	9	9	9	9	5
	- Suntik	3.346	3.646	979	3.022	2.296
	- Implan	1.007	1.097	1.000	1.089	534
3.	Persentase R. 2 Terhadap R. 1	81,53	81,51	41,75	77,72	61,10

Sumber : PLKB Kec Kampak

Tabel 4.27 Pencapaian Akseptor KB Berdasarkan Pelayanan Pemerintah Menurut Alat Kontrasepsi yang Digunakan per Desa, Tahun 2019

No	Desa	IUD	MOP	MOW	Implan	Suntik	PIL	Kondom	Jml
(1)	(2)	(3)	(4)	(5)	(6)	(7)	(8)	(9)	(10)
1	Ngadimulyo	56	2	58	114	139	112	43	524
2	Karangrejo	52	0	68	138	143	118	38	557
3	Senden	23	2	40	99	99	114	43	420
4	Sugihan	42	2	34	147	116	103	33	477
5	Bendoagung	51	1	42	117	117	89	39	456
6	Bogoran	35	1	48	102	131	95	44	456
7	Timahan	60	1	33	224	147	101	41	607
Jumlah		319	9	323	941	892	732	281	3.497

Sumber : PLKB Kec Kampak

Tabel 4.28 Pencapaian Akseptor KB Berdasarkan Pelayanan Swasta Menurut Alat Kontrasepsi yang Digunakan per Desa, Tahun 2019

No	Uraian	IUD	MOP	MOW	Implan	Suntik	PIL	Kondom	Jml
(1)	(2)	(3)	(4)	(5)	(6)	(7)	(8)	(9)	(10)
1	Ngadimulyo	29	0	22	26	388	97	13	575
2	Karangrejo	37	0	25	20	503	119	12	716
3	Senden	28	0	13	18	94	36	9	198
4	Sugihan	22	0	16	20	241	34	10	343
5	Bendoagung	34	0	31	24	272	93	12	466
6	Bogoran	22	0	21	23	210	92	10	378
7	Timahan	23	0	23	17	422	91	12	588
	Jumlah	195	0	151	148	2.130	562	78	3.264

Sumber : PLKB Kec Kampak

Tabel 4.29 Realisasi Pencapaian Akseptor KB Baru Menurut Alat Kontrasepsi, Tahun 2019

No	Desa	IUD	MOP	MOW	Implan	Suntik	PIL	Kondom
(1)	(2)	(3)	(4)	(5)	(6)	(7)	(8)	(9)
1	Ngadimulyo	85	2	80	140	527	209	56
2	Karangrejo	89	0	93	158	646	237	50
3	Senden	51	2	53	117	193	150	52
4	Sugihan	64	2	50	167	357	137	43
5	Bendoagung	85	1	73	141	389	182	51
6	Bogoran	57	1	69	125	341	187	54
7	Timahan	83	1	56	241	569	192	53
Jumlah		514	9	474	1.089	3.022	1.294	359

Sumber : PLKB Kec Kampak

Tabel 4.30 Jumlah PUS dan PPM PA per Desa di Kecamatan Kampak Tahun 2019

No	Desa	PUS	PPM PA
(1)	(2)	(3)	(4)
1	Ngadimulyo	1.569	1.311
2	Karangrejo	1.578	1.333
3	Senden	916	678
4	Sugihan	1.036	950
5	Bendoagung	1.114	964
6	Bogoran	1.096	907
7	Timahan	1.350	1.370
Jumlah		8.659	7.513

Sumber : PLKB Kec Kampak

**Tabel 4.31 Jumlah Keluarga Sejahtera
Tahun 2019**

No	Desa	Pra Sejahtera	Sejahtera			
			I	II	III	III Plus
(1)	(2)	(3)	(4)	(5)	(6)	(7)
1	Ngadimulyo	206	487	1.293	241	20
2	Karangrejo	171	531	1.142	654	35
3	Senden	17	172	578	433	39
4	Sugihan	106	647	382	93	40
5	Bendoagung	126	434	1.171	225	18
6	Bogoran	221	379	604	259	33
7	Timahan	197	401	624	231	28
Jumlah		1.044	3.051	5.794	2.136	213

Sumber : PLKB Kec Kampak

**Tabel 4.32 Gangguan Kriminalitas Menurut Jenisnya
Tahun 2019**

No.	Jenis Kriminalitas	Dilaporkan	Diselesaikan
(1)	(2)	(3)	(4)
1.	Pencurian Kayu Hutan	-	-
2.	Pembunuhan	-	-
3.	Pencurian Dengan Pemberatan	-	-
4.	Penganiayaan	-	-
5.	Penipuan dan atau Penggelapan	-	-
6.	Pembakaran	-	-
7.	Perampasan	-	-
8.	Curanmor	-	-
9.	Miras	-	-
10.	Lain-lain (pencurian biasa)	-	-
11.	Judi	-	-
12.	Narkoba	-	-
Jumlah		0	0

Sumber : Polsek Kec. Kampak

**Tabel 4.33 Kejadian Bencana Alam
Tahun 2019**

No	Desa	Jenis Bencana	Taksiran Kerugian	Jumlah Korban	Ket.
(1)	(2)	(3)	(4)	(5)	(6)
1	Ngadimulyo	Tanah Longsor	95.000.000	-	-
2	Karangrejo	Tanah Longsor	125.000.000	-	-
3	Senden	Tanah Longsor & Banjir	98.000.000	-	-
4	Sugihan	Banjir	76.000.000	-	-
5	Bendoagung	Banjir	-	-	-
6	Bogoran	-	-	-	-
7	Timahan	-	-	-	-
Jumlah		0	394.000.000	0	0

Sumber : Kantor Kec. Kampak

**Tabel 4.34 Usia Nikah Berdasarkan Umur Istri
Tahun 2019**

No	Desa	Umur (Th)				Jumlah
		< 20	20 - 25	26 - 30	> 30	
(1)	(2)	(3)	(4)	(5)	(6)	
1	Ngadimulyo	13	18	26	5	62
2	Karangrejo	10	22	16	5	53
3	Senden	5	17	11	4	37
4	Sugihan	2	14	16	3	35
5	Bendoagung	5	18	24	10	57
6	Bogoran	6	14	16	8	44
7	Timahan	9	12	9	4	34
Jumlah		50	115	118	39	322

Sumber : KUA Kec. Kampak

Tabel 4.35 Jumlah Pondok Pesantren, Madrasah Diniyah dan Taman Pendidikan Al Quran, Tahun 2019

No	Desa	Pondok Pesantren	Madrasah Diniyah	TPA
(1)	(2)	(3)	(4)	(5)
1	Ngadimulyo	-	-	11
2	Karangrejo	-	-	24
3	Senden	-	-	12
4	Sugihan	-	-	11
5	Bendoagung	-	-	11
6	Bogoran	-	-	11
7	Timahan	-	-	12
Jumlah		-	-	92

Sumber : KUA Kec. Kampak

**Tabel 4.36 Tanah Wakaf per Desa (Ha)
Tahun 2019**

No	Desa	Bersertifikat		Ber-AIW	
		Jumlah	Luas (m2)	Jumlah	Luas (m2)
(1)	(2)	(3)	(4)	(5)	(6)
1	Ngadimulyo	5	-	7	674
2	Karangrejo	13	-	20	3.226
3	Senden	8	-	13	2.639
4	Sugihan	21	-	2	4.678
5	Bendoagung	10	-	11	3.581
6	Bogoran	8	-	10	956
7	Timahan	8	-	8	1.752
Jumlah		73	0	71	17.506

Sumber : KUA Kec. Kampak

**Tabel. 4.37 Jumlah Tempat Ibadah
Tahun 2019**

No.	Desa	Masjid	Mushola	Gereja katholik	Gereja Protestan	Pura	Klenteng
(1)	(2)	(3)	(4)	(5)	(6)	(7)	(8)
1	Ngadimulyo	10	37	-	-	-	-
2	Karangrejo	18	36	-	-	-	-
3	Senden	4	22	-	-	-	-
4	Sugihan	9	20	-	-	-	-
5	Bendoagung	9	20	-	2	-	-
6	Bogoran	10	30	-	-	-	-
7	Timahan	10	18	-	-	-	-
Jumlah		70	183	0	2	0	0

Sumber : KUA Kec. Kampak

Tabel 4.38 Pemanfaatan Pelayanan Kesehatan Menurut Status Bayar per Bulan, Tahn 2019

No.	Bulan	Bayar	Gratis		BPJS
			Jamkesda	Lainnya	
(1)	(2)	(3)	(4)	(5)	(6)
1.	Januari	654	12	77	734
2.	Pebruari	462	7	178	612
3.	Maret	589	12	76	673
4.	April	601	17	71	705
5.	Mei	902	8	58	608
6.	Juni	402	9	66	366
7.	Juli	534	12	48	587
8.	Agustus	465	10	62	574
9.	September	575	12	51	602
10.	Oktober	632	13	43	653
11.	Nopember	533	8	62	501
12.	Desember	489	12	51	608
Jumlah		6.838	132	843	7.223

Sumber : Puskesmas

Tabel 4.39 Jumlah Penyandang Cacat Menurut Jenisnya Tahun 2019

No.	Jenis Cacat	Jumlah / Orang
(1)	(2)	(3)
1.	Tuna Netra	25
2.	Tuna Rungu	24
3.	Tuna Wicara	15
4.	Cacat Tubuh	32
5.	Cacat Mental	23
6.	Cacat Ganda	8
Jumlah		127

Sumber : Kantor Kecamatan Kampak

**Tabel 4.40 Pemeluk Agama Menurut Desa
Tahun 2019**

No	Desa	Islam	Katolik	Kristen	Hindu	Budha	Jumlah
(1)	(2)	(3)	(4)	(5)	(6)	(7)	(8)
1	Ngadimulyo	5.714	-	5	-	-	5.719
2	Karangrejo	6.063	-	21	-	-	6.084
3	Senden	4.287	3	4	-	-	4.294
4	Sugihan	4.075	-	2	-	-	4.077
5	Bendoagung	6.290	14	84	-	-	6.388
6	Bogoran	4.834	-	19	-	-	4.853
7	Timahan	4.419	-	3	-	-	4.422
Jumlah		35.682	17	138			35.837

Sumber : KUA Kecamatan Kampak

**Tabel 4.41 Petugas Kesehatan Menurut Desa Dan Profesinya
Tahun 2019**

Desa	Dokter	Bidan	Mantri Kesehatan	Dukun Pijat	Dukun Bayi	Petugas Kesehatan Lainnya
(1)	(2)	(3)	(4)	(5)	(6)	(7)
1 Ngadimulyo	-	1	2	3	1	-
2 Karangrejo	-	4	2	4	2	-
3 Senden	-	1	4	1	1	-
4 Sugihan	-	1	4	1	-	-
5 Bendoagung	2	4	6	-	-	-
6 Bogoran	-	3	1	2	1	-
7 Timahan	-	4	2	1	-	-
Jumlah	2	18	21	12	5	0

Sumber : Profil Desa

**Tabel 4.42 Fasilitas Kesehatan Menurut Desa dan Jenisnya
Tahun 2019**

Desa	Puskesmas/ Puskesmas Pembantu	Poliklinik / Balai Pengobatan	Polindes/ Ponskesdes	Posyandu
(1)	(2)	(3)	(4)	(5)
1 Ngadimulyo	- / 1	-	1 / 1	5
2 Karangrejo	- / 1	-	1 / -	10
3 Senden	- / 1	-	1 / -	5
4 Sugihan	-	-	- / 1	5
5 Bendoagung	1 / -	-	-	6
6 Bogoran	-	-	- / 1	6
7 Timahan	-	-	- / 1	4
Jumlah	0	0	0	41

Sumber : Profil Desa

**Tabel 4.43 Organisasi Kesenian Menurut Desa dan Jenisnya
Tahun 2019**

Desa	Jaranan	Reog	Orkes	Berjanjen
(1)	(2)	(3)	(4)	(5)
1 Ngadimulyo	-	-	-	2
2 Karangrejo	3	-	1	4
3 Senden	1	-	1	6
4 Sugihan	-	-	1	2
5 Bendoagung	-	-	2	4
6 Bogoran	1	-	-	2
7 Timahan	1	-	-	-
Jumlah	6	0	5	18

Sumber : Profil Desa

**Tabel 4.44 Perkumpulan Olah Raga Menurut Desa dan Jenisnya
Tahun 2019**

Desa	Sepak Bola	Volly Ball	Silat/ Karate	Bulu Tangkis
(1)	(2)	(3)	(4)	(5)
1 Ngadimulyo	-	1	-	-
2 Karangrejo	1	4	1	-
3 Senden	1	1	2	-
4 Sugihan	1	1	-	-
5 Bendoagung	1	2	1	1
6 Bogoran	-	1	1	-
7 Timahan	-	1	-	-
Jumlah	4	11	5	1

Sumber : Profil Desa

**Tabel 4.45 Perkawinan Menurut Desa
Tahun 2019**

Desa	W A L I			Jumlah
	Nasab	Hakim Adlal	Lain Adlal	
(1)	(2)	(3)	(4)	(5)
1 Ngadimulyo	52	0	10	62
2 Karangrejo	48	0	5	53
3 Senden	34	0	3	37
4 Sugihan	32	0	3	35
5 Bendoagung	52	0	5	57
6 Bogoran	40	0	4	44
7 Timahan	31	0	3	34
Jumlah	289	0	33	322

Sumber : KUA Kec. Kampak

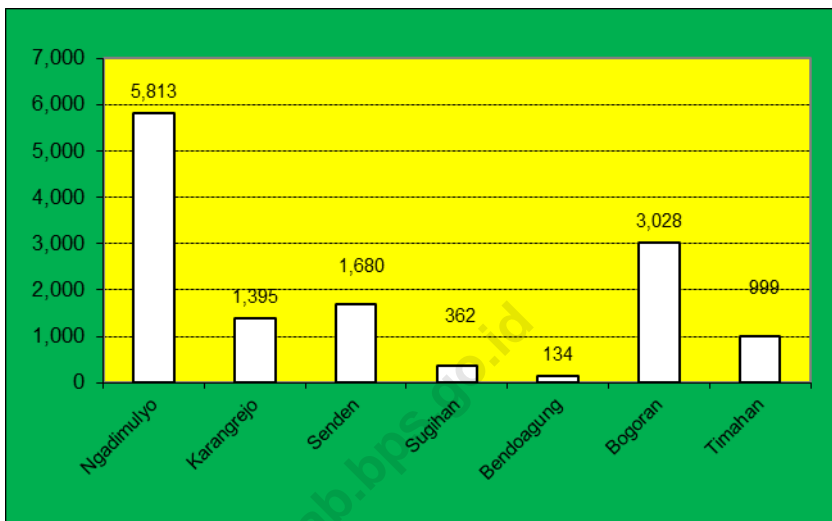
<https://trenggalekkab.bps.go.id>

5

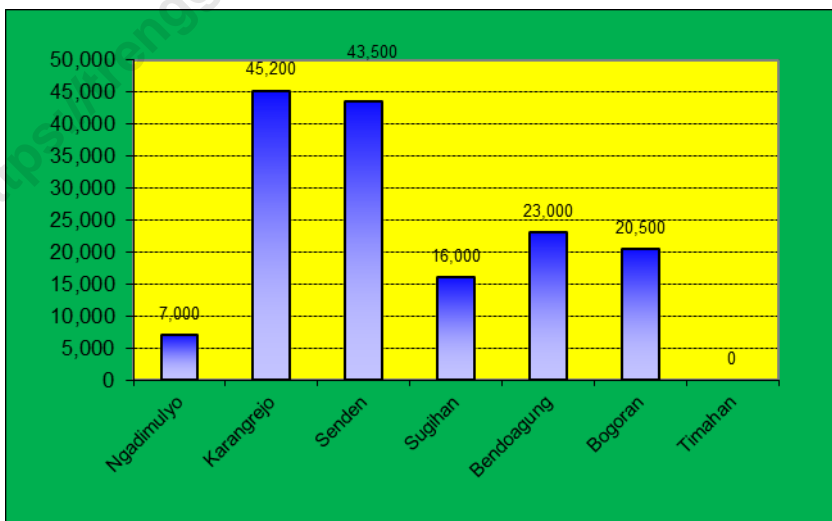
Pertanian

Agricultural

Grafik 9. Populasi Ternak Kambing per Desa, 2018



Grafik 10. Populasi Ayam Ras Pedaging per Desa, 2018



**Tabel 5.1 Luas Tanah Menurut Penggunaan (Ha)
Tahun 2015 - 2019**

No.	Jenis Tanah	Tahun				
		2015	2016	2017	2018	2019
(1)	(2)	(3)	(4)	(5)	(6)	(7)
1.	Tanah Sawah	338	338	338	338	311
2.	Tanah Kering :					
	- Tanah Tegal / Ladang	1.558	1.558	1.558	1.558	1.585
	- Tanah Perkebunan Rakyat	558	558	203	203	558
	- Tanah Bangunan dan Sekitarnya	382	382	326	326	382
	- Tanah lain-lain	1.965	5.064	1.290	1.290	879
	- Tanah Hutan Negara	3.099	-	4.185	4.185	4.185
	Jumlah	7.900	7.900	7.900	7.900	7.900

Sumber : Mantri Tani / Podes

**Tabel 5.2 Luas Sawah Menurut Jenis Pengairan (Ha)
Tahun 2019**

No	Desa	Teknis	Setengah Teknis	Sederhana PU	Non PU	Tadah Hujan	Jumlah
(1)	(2)	(3)	(4)	(5)	(6)	(7)	(8)
1	Ngadimulyo	-	12	8	-	-	20
2	Karangrejo	-	59	16	-	-	75
3	Senden	-	35	29	-	-	64
4	Sugihan	-	19	44	-	-	63
5	Bendoagung	-	25	21	-	-	46
6	Bogoran	-	29	8	-	-	37
7	Timahan	-	0	33	-	-	33
Jumlah		0	179	159	0	0	338

Sumber : Mantri Tani Kec Kampak.

**Tabel 5.3 Luas Tanah Kering Menurut Penggunaan (Ha)
Tahun 2019**

No.	Desa	Diusahakan Untuk Pertanian	Tidak diusahakan Untuk Pertanian	Tanah Hutan Negara / Rakyat	Jumlah
(1)	(2)	(3)	(4)	(5)	(6)
1	Ngadimulyo	497	293	1.183	1.973
2	Karangrejo	399	217	1.380	1.996
3	Senden	118	210	330	658
4	Sugihan	83	129	270	482
5	Bendoagung	99	274	300	673
6	Bogoran	286	209	400	895
7	Timahan	279	186	420	885
Jumlah		1761	1.518	4.283	7.562

Sumber : Mantri Tani Kec Kampak.

Tabel 5.4 Luas Panen Tanaman Bahan Makanan (Ha)

No	Jenis Tanaman	2015	2016	2017	2018	2019
(1)	(2)	(3)	(4)	(5)	(6)	(7)
1.	Padi Sawah	743	925,8	822	746	682
2.	Padi Ladang	218	39	379	200	200
3.	Jagung	186	170,9	393	406	321
4.	Ubi Kayu	565	307	281	239	102
5.	Ubi Jalar	-	-	-	-	-
6.	Kacang Tanah	4	12	148	5	10
7.	Kedelai	186	422,2	144	139	105
8.	Kacang Hijau	1	-	-	-	-
9.	Ganyong	-	-	-	-	-
Jumlah		1.903	1.877	2.167	1.735	1.420

Sumber : Mantri Tani Kec Kampak.

Tabel 5.5 Produksi Tanaman Bahan Makanan Per Ha (Kwintal)

No	Jenis Tanaman	Bentuk Produksi	Jumlah (Kwintal)				
			2015	2016	2017	2018	2019
(1)	(2)	(3)	(4)	(5)	(6)	(7)	(8)
1.	Padi Sawah	GKP	48.874	59.699	53.006	5.092	5.092
2.	Padi Ladang	GKP	4.403	2.481	24.110	848	848
3.	Jagung	Ontg Bsh Tnp Kulit	19.506	15.030	34.563	2.081	2.081
4.	Ubi Kayu	Ubi Basah Berkulit	1.342	12.912	11.818	6.137	6.137
5.	Ubi Jalar	Ubi Basah Berkulit	-	-	-	-	-
6.	Kacang Tanah	Glondong Basah	378	-	134	212	212
7.	Kedelai	Polong Basah	2.395	506	173	265	265
8.	Kacang Hijau	Polong Basah	-	-	11	-	-
Jumlah			76.898	90.628	123.815	14.635	14.635

Sumber : Mantri Tani Kec Kampak.

Tabel 5.6 Produksi Sayuran (Kwintal)

No	Jenis Sayuran	Jumlah (Kwintal)				
		2015	2016	2017	2018	2019
(1)	(2)	(3)	(4)	(5)	(6)	(7)
1.	Bayam	-	-	-	-	-
2.	Bawang Putih	-	-	-	-	-
3.	Bawang Merah	-	-	-	-	-
4.	Cabe Besar	-	-	-	-	-
5.	Cabe Rawit	371	392	323	203	23
6.	Jamur	-	-	-	-	-
7.	Kangkung	-	-	-	-	-
8.	Kacang Panjang	132	121	128	146	21
9.	Ketimun	-	-	-	-	-
10.	Mlinjo	59	-	-	-	-
11.	Nangka Muda	-	-	-	-	-
12.	Petai	332	72	8	71	124
13.	Petcai/sawi	-	-	-	-	-
14.	Tomat	-	-	-	-	-
15.	Terong	457	1.480	449	221	221
16.	Labu siam	784	1.951	935	1.026	1.026

Sumber : Mantri Tani Kec Kampak.

Tabel 5.7 Produksi Buah-buahan (Kwintal)

No	Jenis Buah-Buahan	Jumlah (Kwintal)				
		2015	2016	2017	2018	2019
(1)	(2)	(3)	(4)	(5)	(6)	(7)
1.	Alpukat	606	30	502	3252	2196
2.	Anggur	-	-	-	-	-
3.	Blimbing	171	139	207	366	81
4.	Duku	419	190	-	947	256
5.	Durian	1.780	1595	2071	12476	11426
6.	Jambu Air	-	21	51	15	22
7.	Jambu Biji	201	32	76	259	145
8.	Jeruk Besar	14	20	-	-	5
9.	Mangga	-	-	313	1110	2652
10.	Manggis	501	350	1800	12682	9572
11.	Melon	-	-	-	-	-
12.	Mlinjo	-	-	34	3	-
13.	Nanas	-	-	-	-	-
14.	Nangka	1.092	1818	1733	2492	4430
15.	Pepaya	1.190	1570	2812	1108	632
16.	Pisang	4.801	4820	4474	22234	18810
17.	Rambutan	870	780	781	619	421
18.	Salak	304	347	630	833	549
19.	Sawo	350	320	255	183	148
20.	Semangka	-	-	-	-	-
21.	Sirsak	111	85	142	42	32
22.	Sukun	65	39	38	119	14
Jumlah		12.475	12.156	15.919	58.740	51.391

Sumber : Mantri Tani Kec Kampak.

Tabel 5.8 Produksi Tanaman Biofarmaka

No	Jenis Tanaman	Jumlah (Kg)				
		2015	2016	2017	2018	2019
(1)	(2)	(3)	(4)	(5)	(6)	(7)
1.	Jahe	5.100	4.500	5.500	53.000	25.600
2.	Kencur	670	18.400	2.700	22.400	11.300
3.	Kunyit	1.780	5.400	4.600	30.800	21.600
4.	Lempuyang	17	153	275	6.750	2.000
5.	Lengkuas	585	4.190	6.580	31.630	38.400
6.	Temu Ireng	17	-	-	-	-
7.	Temu Kunci	29	320	420	8.350	6.850
8.	Temu Lawak	57	1.686	660	2.980	21.600
9.	Sambiloto	9	-	-	25	15
10.	Kapulaga	7	-	576	4.100	15.500
11.	Keji Beling	6	39	-	-	22
12.	Mengkudu	1500	700	-	898	-
Jumlah		9.777	35.388	21.311	160.933	142.887

Sumber : Mantri Tani Kec Kampak.

**Tabel 5.9 Perkumpulan Petani
Tahun 2019**

No	Desa	HIPPA Desa		Kontak Tani	SLPHT	Kelompok Tani
		IPPAIR	INSUS (Ha)			
(1)	(2)		(3)	(4)	(5)	(6)
1	Ngadimulyo	-	-	8	-	8
2	Karangrejo	-	-	18	-	18
3	Senden	-	-	9	3	9
4	Sugihan	-	-	8	2	8
5	Bendoagung	-	-	4	-	4
6	Bogoran	-	-	9	-	9
7	Timahan	-	-	6	2	6
Jumlah		-	-	62	7	62

Sumber : Mantri Tani Kec Kampak.

Tabel 5.10 Sarana Produksi dan Pengairan

No	Sarana	Jumlah				
		2015	2016	2017	2018	2019
(1)	(2)	(3)	(4)	(5)	(6)	(7)
1.	Kios KUD	1	1	1	1	1
2.	Kios Non KUD	4	4	4	4	4
3.	Dam	1	1	1	1	1
4.	Cek Dam	8	8	8	8	8
5.	Pompa Air	35	35	35	35	35
6.	Diesel Air	12	12	12	12	12

Sumber : Mantri Tani Kec Kampak.

Tabel 5.11 Alat-alat Pertanian Yang Masih Dapat Digunakan

No	Jenis Alat	Jumlah				
		2015	2016	2017	2018	2019
(1)	(2)	(3)	(4)	(5)	(6)	(7)
1.	Pengolah Tanah	7	31	31	31	31
	- Traktor Roda 2	7	31	31	31	31
	- Traktor Roda 4	-	-	-	-	-
2.	Pemberantas Jasad	60	60	60	60	60
	- Hand Spryer	60	60	60	60	60
	- Emposan	-	-	-	-	-
3.	Pengolah Padi	71	75	75	75	75
	- Perontok Padi	65	64	64	64	64
	- Pengereng Padi	-	-	-	-	-
	- Penggiling Padi	6	11	11	11	11

Sumber : Mantri Tani Kec Kampak.

Tabel 5.12 Luas Areal Perkebunan Menurut Jenis Tanaman (Ha)

No	Jenis Tanaman	Luas (Ha)				
		2015	2016	2017	2018	2019
(1)	(2)	(3)	(4)	(5)	(6)	(7)
01.	Cengkeh	255	255	255	255	255
02.	Kelapa	495	495	495	495	495
03.	Kopi	55	55	55	55	55
04.	Kapuk Randu	7	7	7	7	7
05.	Vanili	8	8	8	8	8
06.	Kapulogo	3	3	3	3	3
07.	Kencur	800	800	800	800	800
08.	Jahe	3.350	3.350	3.350	3.350	3.350
09.	Kunyit	330	330	330	330	330
10.	Kakao	385	385	385	385	385
11.	Laos	105	105	105	105	105
Jumlah		5.793	5.793	5.793	5.793	5.793

Sumber : Mantri Tani Kec Kampak.

Tabel 5.13 Luas Hutan Menurut Fungsi Hutan Dan Reboisasi (Ha)

No	Uraian	Luas (Ha)				
		2015	2016	2017	2018	2019
(1)	(2)	(3)	(4)	(5)	(6)	(7)
01.	Luas Hutan	4.974,90	4.974,90	4.974,90	4.974,90	4.974,90
	- Lindung	634,10	634,10	634,10	634,10	634,10
	- produksi	4.340,80	4.340,80	4.340,80	4.340,80	4.340,80
	- Wisata	-	-	-	-	-
	- Lainnya	-	-	-	-	-
02.	Reboisasi	-	-	-	-	-
	Jumlah	9.949,80	9.949,80	9.949,80	9.949,80	9.949,80

Sumber : Mantri Tani Kec Kampak.

**Tabel 5.14 Populasi Ternak per Desa
Tahun 2019**

No	Desa	Ternak Besar			Ternak Kecil	
		Sapi	Kerbau	Kuda	Kambing	Domba
(1)	(2)	(3)	(4)	(5)	(6)	(7)
1	Ngadimulyo	130	-	-	5.813	37
2	Karangrejo	38	-	-	1.395	-
3	Senden	72	-	-	1.680	-
4	Sugihan	168	-	-	362	-
5	Bendoagung	53	-	-	134	7
6	Bogoran	151	-	-	3.028	76
7	Timahan	250	-	-	999	-
Jumlah		862	0	0	13.411	120

Sumber : Mantri Ternak Kecamatan Kampak

**Tabel 5.15 Populasi Unggas dan Aneka Ternak per Desa
Tahun 2019**

No	Desa	Ayam Ras		Ayam Buras	Itik	Enthok
		Petelur	Pedaging			
(1)	(2)	(3)		(4)	(5)	(6)
1	Ngadimulyo	18.000	7.000	6.975	415	20
2	Karangrejo	15.000	45.200	2.785	-	-
3	Senden	4.000	43.500	5.328	-	-
4	Sugihan	4.000	16.000	5.000	3.000	-
5	Bendoagung	31.000	23.000	3.460	-	-
6	Bogoran	19.900	20.500	5.316	155	15
7	Timahan	6.700	-	6.100	-	-
Jumlah		98.600	155.200	34.964	3.570	35

Sumber : Mantri Ternak Kecamatan Kampak

Tabel 5.16 Luas Panen, Produktivitas Dan Produksi Per Sub Round Tanaman Padi Kecamatan Kampak Tahun 2018

No.	Sub Round	Luas Panen (Ha)	Produktivitas (Ku/Ha)	Produksi (Ton)
(1)	(2)	(3)	(4)	(5)
01.	Januari s/d April	501,0	110,92	2.900,00
02.	Mei s/d Agustus	324,0	61,05	1.981,00
03.	September s/d Desember	178,0	59,64	1.059,00
	Januari s/d Desember	1.003,0		5.940,00

Tabel 5.17 Luas Panen, Produktivitas Dan Produksi Per Sub Round Tanaman Padi Sawah Kecamatan Kampak Tahun 2019

No.	Sub Round	Luas Panen (Ha)	Produktivitas (Ku/Ha)	Produksi (Ton)
(1)	(2)	(3)	(4)	(5)
01.	Januari s/d April	320,0	64,19	2.052,00
02.	Mei s/d Agustus	324,0	61,05	1.981,00
03.	September s/d Desember	178,0	59,64	1.059,00
	Januari s/d Desember	822,0		5.092,00

Sumber : Mantri Tani Kec Kampak.

Tabel 5.18 Luas Panen, Produktivitas Dan Produksi Per Sub Round Tanaman Padi Ladang Kecamatan Kampak Tahun 2018

No.	Sub Round	Luas Panen (Ha)	Produktivitas (Ku/Ha)	Produksi (Ton)
(1)	(2)	(3)	(4)	(5)
01.	Januari s/d April	181,0	46,73	848,00
02.	Mei s/d Agustus	0,0	-	-
03.	September s/d Desember	0,0	-	-
	Januari s/d Desember	181,0		848,00

Tabel 5.19 Luas Panen, Produktivitas Dan Produksi Per Sub Round Tanaman Palawija (Jagung) Kecamatan Kampak Tahun 2019

No.	Sub Round	Luas Panen (Ha)	Produktivitas (Ku/Ha)	Produksi (Ton)
(1)	(2)	(3)	(4)	(5)
01.	Januari s/d April	112,0	52,29	586,00
02.	Mei s/d Agustus	279,0	53,13	1.484,00
03.	September s/d Desember	2,0	54,08	10,00
	Januari s/d Desember	393,0		2.080,00

Sumber : Mantri Tani Kec Kampak.

Tabel 5.20 Luas Panen, Produktivitas Dan Produksi Per Sub Round Tanaman Palawija (Ubi Kayu) Kecamatan Kampak Tahun 2018

No.	Sub Round	Luas Panen (Ha)	Produktivitas (Ku/Ha)	Produksi (Ton)
(1)	(2)	(3)	(4)	(5)
01.	Januari s/d April	14,0	220,92	309,00
02.	Mei s/d Agustus	237,0	218,09	5.169,00
03.	September s/d Desember	30,0	219,53	659,00
	Januari s/d Desember	281,0		6.137,00

Tabel 5.21 Luas Panen, Produktivitas Dan Produksi Per Sub Round Tanaman Palawija (Kedelai) Kecamatan Kampak Tahun 2019

No.	Sub Round	Luas Panen (Ha)	Produktivitas (Ku/Ha)	Produksi (Ton)
(1)	(2)	(3)	(4)	(5)
01.	Januari s/d April	100,0	12,10	121,00
02.	Mei s/d Agustus	23,0	19,70	46,00
03.	September s/d Desember	121,0	18,15	220,00
	Januari s/d Desember	121,0		220,00

Sumber : Mantri Tani Kec Kampak.

Tabel 5.22 Luas Panen, Produktivitas Dan Produksi Per Sub Round Tanaman Palawija (Kacang Tanah) Kecamatan Durenan Tahun 2018

No.	Sub Round	Luas Panen (Ha)	Produktivitas (Ku/Ha)	Produksi (Ton)
(1)	(2)	(3)	(4)	(5)
01.	Januari s/d April	118,0	14,28	169,00
02.	Mei s/d Agustus	24,0	14	35
03.	September s/d Desember	6,0	14,60	9
	Januari s/d Desember	148,0		213,00

Tabel 5.23 Luas Panen, Produktivitas Dan Produksi Per Sub Round Tanaman Palawija (Kacang Hijau) Kecamatan Kampak Tahun 2019

No.	Sub Round	Luas Panen (Ha)	Produktivitas (Ku/Ha)	Produksi (Ton)
(1)	(2)	(3)	(4)	(5)
01.	Januari s/d April	0,0	-	-
02.	Mei s/d Agustus	0,0	-	-
03.	September s/d Desember	0,0	-	-
	Januari s/d Desember	0,0		0

Sumber : Mantri Tani Kec Kampak.

<https://trenggalekkab.bps.go.id>

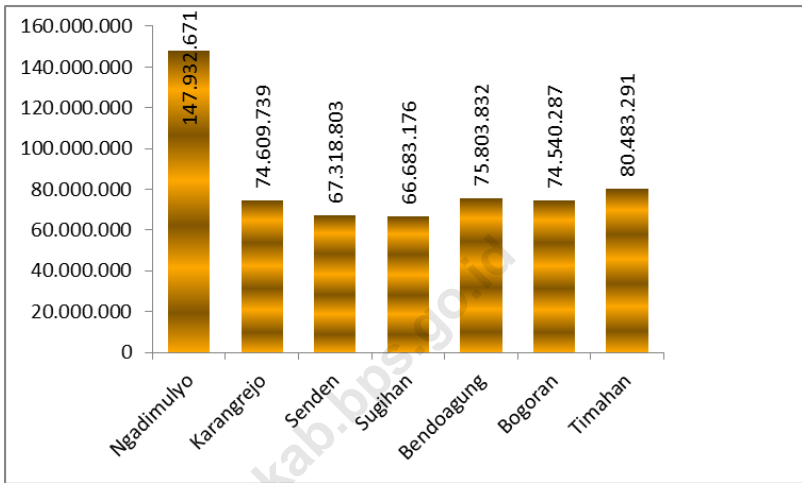
<https://trenggalekkab.bps.go.id>



Ekonomi

Economy

Grafik. 11. Penerimaan Dari Pajak Bumi Dan Bangunan 2019



<https://trenggalekkab.bps.go.id>

Tabel 6.1 Penerimaan Dari Pajak Bumi Dan Bangunan 2019

No.	Desa	Wajib Pajak	Wajib Pajak Tinggal Di Desa Lain	Target (Rp)	Realisasi (%)
(1)	(2)	(3)	(4)	(5)	(6)
01.	Ngadimulyo	4.417	-	147.932.671	100
02.	Karangrejo	6.366	-	74.609.739	100
03.	Senden	3.184	-	67.318.803	100
04.	Sugihan	3.661	-	66.683.176	100
05.	Bendoagung	4.330	-	75.803.832	100
06.	Bogoran	4.003	-	74.540.287	100
07.	Timahan	3.282	-	80.483.291	100
Jumlah		29.243	0	587.371.799	100

Sumber : Kantor Kecamatan Kampak

Tabel 6.2 Rata-rata Harga yang Dibayar Petani Tahun 2019

No.	Uraian	Satuan	Nilai (Rp)		
			2015	2016	2017
(1)	(2)	(3)	(4)	(5)	(6)
1.	Upah Mencangkul	8 Jam/Hari / Orang	70.000	70.000	70.000
2.	Upah Menanam	8 Jam/Hari / Orang	70.000	70.000	70.000
3.	Bibit Padi (Ceherang)	Kg	13.200	13.200	13.200
4.	Pupuk Urea	Kg	1.800	1.800	1.800
5.	Pupuk SP-36	Kg	2.000	2.000	2.000
6.	Pupuk NPK	Kg	2.300	2.300	2.300
7.	Pestisida / furadan	Kg	13.000	20.000	20.000
8.	Sewa traktor tangan	Ha	360.000	360.000	360.000
9.	Sabit	Buah	35.000	40.000	40.000
10.	Cangkul	Buah	52.000	52.000	52.000

Sumber : KSK Kec.Kampak

Tabel 6.3 Banyaknya Pasar Tradisional dan Pasar Modern 2019

No.	Desa	Pasar Tradisional		Pasar Modern	
		Pasar Daerah	Pasar Desa	Super Market	Mini Market
(1)	(2)	(3)	(4)	(5)	(6)
01.	Ngadimulyo	-	1	-	-
02.	Karangrejo	-	2	-	-
03.	Senden	-	-	-	-
04.	Sugihan	-	-	-	-
05.	Bendoagung	3	-	-	1
06.	Bogoran	-	-	-	-
07.	Timahan	-	1	-	-
Jumlah		3	4	0	1

Sumber : KSK Kec.Kampak

<https://trenggalekkab.bps.go.id>

DATA

MENCERDASKAN BANGSA

<https://trenggalekkab.bps.go.id>



**BADAN PUSAT STATISTIK
KABUPATEN TRENGGALEK**

Jln. Brigjen soetran Trenggalek, Telp (0355) 791432
<http://trenggalekkab.bps.go.id>
Email : bps3503@bps.go.id



#MencatatIndonesia