


Katalog BPS 1102001.2101

KECAMATAN KUNDUR DALAM ANGKA 2012



Badan Pusat Statistik
Kabupaten Karimun



Katalog BPS : 1403.21.01.020

KECAMATAN KUNDUR DALAM ANGKA

Tahun 2012

<http://karimunkab.bps.go.id>



**BADAN PUSAT STATISTIK
KABUPATEN KARIMUN**

Komplek Perkantoran Pemda Karimun
Jl. Jenderal Sudirman Poros Tanjung Balai Karimun

KECAMATAN KUNDUR DALAM ANGKA 2012

Nomor Publikasi : 21010. 1103

Nomor Katalog BPS : 1403. 21 01. 031

Ukuran Buku : 16 x 21 cm

Jumlah Halaman : viii + 44 Halaman

Naskah : Koordinator Statistik Kecamatan Kundur

Penyunting : Badan Pusat Statistik Kabupaten Karimun

Diterbitkan oleh : Badan Pusat Statistik Kabupaten Karimun

Boleh dikutip dengan menyebutkan sumbernya



KATA PENGANTAR

Dengan semakin berkembangnya pembangunan di segala bidang, secara otomatis semakin terasa perlunya informasi baik teknologi maupun data statistik. Sejalan dengan itu, pembangunan membutuhkan tersedianya data statistik yang akurat, tepat waktu, teratur dan berkesinambungan. Fungsi utama dari data tersebut antara lain sebagai perencanaan yang mantap dan tepat, kontrol dan pengendalian yang cermat, serta evaluasi yang kritis terhadap hasil pembangunan yang telah dicapai.

Tujuan publikasi ini adalah untuk memberikan informasi secara terinci tentang statistik sektoral yang banyak diperlukan oleh perencana dan pengambil keputusan dalam merumuskan kebijakan pada bidang masing-masing.

Dengan terbitnya "Kecamatan Kundur Dalam Angka 2011", kami ucapkan terima kasih atas bantuan yang diberikan oleh berbagai pihak, semoga kerja sama ini dapat ditingkatkan terus pada tahun-tahun mendatang.

Akhirnya, demi kesempurnaan publikasi yang akan datang, kami mengharapkan saran-saran yang bersifat konstruktif dari para pembaca. Atas bantuan dan terbitnya publikasi ini kami ucapkan terima kasih.

Tanjung Balai Karimun, November 2012
Kepala BPS Kabupaten Karimun

Sumarmono, S.Si

NIP.19690813 199112 1 001

DAFTAR ISI

| | Halaman |
|-------------------------------------|---------|
| Kata Pengantar | iii |
| Daftar Isi | iv |
| Daftar Tabel | v |
| Daftar Gambar | ix |
| | |
| Sejarah Singkat | 1 |
| | |
| I GEOGRAFIS | 4 |
| 1.1 Letak | 4 |
| 1.2 Batas | 4 |
| 1.3 Geologi | 2 |
| | |
| II PEMERINTAHAN | 9 |
| | |
| III PENDUDUK..... | 16 |
| 3.1 Penduduk dan Rumah Tangga | 16 |
| 3.2 Penyebaran Penduduk | 17 |
| 3.3 Penduduk Miskin | 18 |
| | |
| IV SOSIAL | 31 |
| 4.1 Pendidikan | 31 |
| 4.2 Kesehatan | 32 |
| | |
| V PEREKONOMIAN..... | 42 |

DAFTAR TABEL

Halaman

| | | |
|------------|---|----|
| I | GEOGRAFIS | |
| 1.1 | Titik Koordinat Desa/Kelurahan di Kecamatan Kunder..... | 6 |
| 1.2 | Jarak antara Ibukota Kecamatan dengan Ibukota Desa/Kelurahan di Kecamatan Kunder Tahun 2010 | 7 |
| 1.3 | Batas Daerah Desa/Kelurahan di Kecamatan Kunder | 8 |
| II | PEMERINTAHAN | |
| 2.1 | Nama-Nama Kepala Pemerintahan di Kecamatan Kunder Tahun 2010..... | 11 |
| 2.2 | Nama - Nama Desa/Kelurahan menurut Statusnya di Kecamatan Kunder Tahun 2010 | 12 |
| 2.3 | Nama-Nama Desa/Kelurahan dan Ibukotanya,Luas Wilayah Daratan, RT, dan RW di Kecamatan Kunder Tahun 2010 | 13 |
| 2.4 | Banyaknya Penduduk Rumah Tangga, RW dan RT di Kecamatan Kunder Tahun 2010 | 14 |
| 2.5 | Jumlah Pemilih yang Terdaftar Menurut Jenis Kelamin Dirinci Per Desa/Kelurahan di Kecamatan Kunder pada Pemilu Tahun 2009 | 15 |
| III | PENDUDUK | |
| 3.1 | Banyaknya Rumah Tangga, Penduduk dan Rata - Rata Penduduk Per Rumah Tangga di Kecamatan Kunder Tahun 2010 | 19 |
| 3.2 | Luas Wilayah , Jumlah Penduduk dan Kepadatan Penduduk Per Desa/Kelurahan di Kecamatan Kunder 2010 | 20 |
| 3.3 | Jumlah Rumah Tangga dan Penduduk Dirinci Menurut Desa/Kelurahan dan Jenis Kelamin di Kecamatan Kunder Tahun 2010..... | 21 |

| | | |
|------|---|----|
| 3.4 | Persentase Penduduk Menurut Jenis Kelamin Dirinci Per Desa/Kelurahan di Kecamatan Kundur Tahun 2010 | 22 |
| 3.5 | Banyaknya Penduduk Menurut Jenis Kelamin dan Desa/Kelurahan Serta Sex Ratio di Kecamatan Kundur Tahun 2010 | 23 |
| 3.6 | Banyaknya Kelahiran dan Kematian Menurut Desa/Kelurahan di Kecamatan Kundur Tahun 2010 | 24 |
| 3.7 | Banyaknya Kelahiran dan Kematian Setiap Bulannya Dirinci Berdasarkan Jenis Kelamin di Kecamatan Kundur Tahun 2010 | 25 |
| 3.8 | Banyaknya Penduduk WNI dan WNA Menurut Desa/Kelurahan di Kecamatan Kundur Tahun 2010 | 26 |
| 3.9 | Banyaknya Penduduk Datang dan Pindah Setiap Bulannya di Kecamatan Kundur Tahun 2010 | 27 |
| 3.10 | Banyaknya Penduduk Datang dan Pindah Menurut Desa/Kelurahan di Kecamatan Kundur Tahun 2010 | 28 |
| 3.11 | Jumlah dan Persentase Rumah Tangga Sasaran Hasil Pendataan Program Perlindungan Sosial Tahun 2008 Menurut Desa/Kelurahan di Kecamatan Kundur..... | 29 |
| 3.12 | Perbandingan Jumlah Rumah Tangga Sasaran Hasil Pendataan Sosial Ekonomi Tahun 2005 dan Pendataan Program Perlindungan Sosial Tahun 2008 Menurut Desa/Kelurahan di Kecamatan Kundur..... | 30 |

IV SOSIAL

| | | |
|-----|--|----|
| 4.1 | Banyaknya Sekolah Negeri dan Swasta di Kecamatan Kundur Tahun 2010 | 33 |
| 4.2 | Banyaknya Guru Sekolah Negeri dan Swasta di Kecamatan Kundur Tahun 2010..... | 34 |
| 4.3 | Banyaknya Murid Sekolah Negeri dan Swasta di Kecamatan Kundur Tahun 2010 | 35 |
| 4.4 | Banyaknya Tempat Kursus Menurut Jenisnya di Kecamatan Kundur Tahun 2010 | 36 |
| 4.5 | Banyaknya Sarana Kesehatan Dirinci Menurut Jenisnya di Kecamatan Kundur Tahun 2010 | 37 |

| | | |
|-----|---|----|
| 4.6 | Banyaknya Apotek, Pos Obat Desa dan Toko Obat/ Jamu di Kecamatan Kundur Tahun 2010 | 38 |
| 4.7 | Banyaknya Tenaga Dokter, Perawat, dan Bidan di Kecamatan Kundur Tahun 2010 | 39 |
| 4.8 | Rekapitulasi Peristiwa Nikah, Talak, Cerai dan Rujuk di Kecamatan Kundur Tahun 2011 | 40 |
| 4.9 | Gangguan Kriminalitas di Wilayah Polsek Kundur Tahun 2011 | 41 |

V PEREKONOMIAN

| | | |
|-----|--|----|
| 5.1 | Jumlah Sarana Perekonomian Menurut Jenisnya di Kecamatan Kundur Tahun 2010 | 43 |
| 5.2 | Banyaknya Jasa Perorangan dan Rumah Tangga Menurut Jenisnya di Kecamatan Kundur Tahun 2010 | 44 |

<http://karimunkab.bps.go.id>

DAFTAR GAMBAR

| | Halaman |
|---|---------|
| Gambar 1. Banyaknya RT dan RW di Pemerintah Kecamatan Kundur Tahun 2010 | 9 |
| Gambar 2. Jumlah Penduduk di Kecamatan Kundur Tahun 2010 | 17 |
| Gambar 3. Banyaknya Sekolah Negeri dan Swasta di Lingkungan Dinas Pendidikan Kabupaten Karimun di Kecamatan Kundur 2010 | 31 |

<http://karimunkab.bps.go.id>

SEJARAH SINGKAT

Cerita yang berkembang di tengah masyarakat tentang asal usul nama Kunder sangat bervariasi dan terdiri dari beberapa versi. Namun demikian semua cerita itu tidaklah saling bertentangan, tetapi saling melengkapi dan justru dapat memperkaya khasanah keputusan yang membicarakan tentang Kunder.

Asal-usul nama Kunder paling tidak terdapat tiga versi :

Pertama, Sebagian masyarakat yang mengatakan bahwa nama Kunder berasal dari nama sebuah pulau kecil yang terletak di sebelah barat dan berdekatan dengan pulau lain yang disebut pulau Timun. Pulau kedua ini juga mempunyai legenda tersendiri. Diceritakan, bahwa pada masa beberapa abad yang lalu hidup seorang petani yang sangat berhasil dalam bercocok tanam. Suatu hari sekembali dari kebun ia memikul hasil tanamannya berupa buah Kunder dan buah Timun. Diperjalanan pikulannya patah sehingga bawaannya yang berupa buah Kunder dan buah Timun jatuh berserakan. Karena kesal, buah Kunder dan buah Timun itu dilemparkan ke laut. Dari kedua buah itu lalu muncullah Pulau Kunder dan Pulau Timun.

Dalam satu Pulau Kunder terdapat tiga Kecamatan, yaitu Kecamatan Kunder, Kecamatan Kunder Utara dan Kecamatan Kunder Barat. Di Kecamatan Kunder Barat ada satu desa yang namanya Desa Kunder. Wilayahnya memanjang sampai ke ujung barat, yang sekarang dikenal basis penambangan Timah. Sebagian masyarakat mempercayai dari Pulau Kunder kecil inilah asal nama Pulau Kunder besar yang ada sekarang.

Kedua, Ada juga sebagian masyarakat yang mempercayai bahwa Pulau tersebut disebut Kunder karena hampir seluruh wilayah Pulau tersebut ditanami buah Kunder. Ditanamnya buah Kunder dalam jumlah besar karena buah tersebut akan diperdagangkan secara luas. Selain itu, buah Kunder juga enak rasanya bila dimakan atau dijadikan sayur. Oleh karena itu, sangat dapat dimengerti bila penanaman buah Kunder yang diusahakan secara besar-besaran sehingga hampir menghabiskan satu pulau. Menurut cerita, dari sinilah asal nama Pulau Kunder tersebut.

Ketiga, Ada juga sebagian yang mempercayai bahwa nama Pulau Kundur berasal dari bentuk Pulau yang menyerupai buah Kundur. Hal ini dipercaya setelah seseorang bekerja sebagai nelayan mengelilingi Pulau tersebut.

Terlepas dari benar atau salah, yang jelas cerita rakyat yang berkembang di tengah masyarakat sampai saat ini masih dipercaya sebagai asal-usul nama Pulau Kundur. Hanya saja, cerita rakyat tersebut belum begitu lengkap karena tidak ada cerita yang detail mencakup kapan waktunya, pada masa apa dan siapa yang berkuasa saat itu. Namun demikian, cerita ini dapat memperkaya khasanah cerita Melayu.

Asal usul nama Tanjung Batu

Tanjung Batu merupakan ibukota Kecamatan Kundur, nama Tanjung Batu bermula dari suatu wilayah diujung Pulau yang berupa sebuah Tanjung (tanah yang menjorok ke laut). Tanjung tersebut dipenuhi hamparan batu yang besar dan tinggi melebihi rumah dan sebagian masyarakat menyebutnya Batu Tungku. Hal ini dikarenakan bentuknya yang menyerupai tungku.

Tempat ini pada masa dahulu menjadi petunjuk bagi para pelayar (pelaut) untuk masuk ke pelabuhan yang terletak di tengah pulau. Jadi Tanjung yang dipenuhi bebatuan tersebut pada awalnya berfungsi sebagai navigasi pelayaran dari dan ke pulau Kundur.

Asal usul nama Alai

Alai merupakan suatu pulau yang terletak disebelah timur Pulau Kundur, jarak antara Alai dengan Pulau Kundur (Tanjung Batu) kurang lebih 0,5 kilometer dan dapat ditempuh dalam waktu lima sampai sepuluh menit dengan menggunakan Pompong atau Bot Pancung.

Nama Alai sebenarnya baru dikenal pada tahun 1930-an. Dahulu Alai lebih dikenal dengan sebutan Pulau Ungar. Menurut kepercayaan masyarakat, pada zaman dahulu hiduplah seorang nelayan di pulau tersebut yang mana mata pencahariannya menangkap ikan. Suatu hari ketika ia sedang memancing ikan tanpa diduga ia mendapatkan ikan yang sangat besar sekali sehingga ia tidak dapat menarik dan menangkap ikan tersebut. Ia hanya bisa menarik ikan tersebut sebatas permukaan Laut hingga mulut ikan tersebut menganga ke atas. Karena tidak bisa bernafas maka mulut ikan tersebut keluar nafas yang terengah-engah yang dari atas kedengaran berbunyi "unga-unga".

Alkisah dari sinilah pulau tersebut dinamakan Pulau Ungar karena wilayah lautnya banyak dihuni ikan "Unga".

Pada tahun 1930-an, masyarakat lebih mengenal pulau Ungar dengan sebutan Alai. Disebut Alai karena erat kaitannya dengan kehadiran seorang guru yang bernama Jamaluddin Ahmad. Beliau ini merupakan guru yang tidak hanya mengajarkan ilmu agama tetapi juga mengajarkan ilmu pengetahuan umum. Sekarang di Pulau Ungar terdapat satu kelurahan dan satu desa yang diberi nama Kelurahan Alai dan Desa Batu Limau.

Merujuk kepada Undang-Undang Nomor 53 Tahun 1999 yang ditetapkan di Jakarta pada tanggal 4 oktober 1999, Kabupaten Karimun yang dahulunya hanya terdiri dari 3 (tiga) kecamatan, yaitu Kecamatan Moro, Kecamatan Kunder, dan Kecamatan Karimun berkembang/dimekarkan menjadi 9 (sembilan) kecamatan. Kecamatan Kunder yang sebelumnya terdiri dari 14 (empat belas) desa/kelurahan pecah menjadi 3 (tiga) kecamatan, yaitu Kecamatan Kunder, Kecamatan Kunder Utara, dan Kecamatan Kunder Barat.

Wilayah Kecamatan Kunder membawahi 5 (lima) Desa dan 3 (tiga) Kelurahan, yaitu :

1. Kelurahan Tanjung Batu Barat
2. Kelurahan Tanjung Batu Kota
3. Kelurahan Alai
4. Desa Sei Sebesi
5. Desa Sei Ungar
6. Desa Lubuk
7. Desa Batu Limau
8. Desa Ngal

BAB I GEOGRAFIS

1.1. Letak

Berdasarkan data dari Bagian Pemerintahan Kabupaten Karimun, wilayah daratan (pulau-pulau) dari Kecamatan Kundur terletak diantara $0^{\circ}35'30''$ sampai dengan $0^{\circ}44'8''$ Lintang Utara dan $103^{\circ}25'40''$ sampai dengan $103^{\circ}35'7''$ Bujur Timur.

1.2. Batas-batas

Batas-batas Kecamatan Kundur :

1. Utara : Kundur Utara dan Kundur Barat
2. Selatan : Kecamatan Durai
3. Barat : Provinsi Riau
4. Timur : Kecamatan Moro

1.3. Geologi

Wilayah Kecamatan Kundur terdiri dari pulau-pulau besar dan kecil. Jumlah keseluruhan pulau di Kecamatan Kundur ada 26 (dua puluh enam) pulau, dimana hanya 5 (lima) pulau yang berpenghuni sedangkan 21 (dua puluh satu) pulau lainnya tidak berpenghuni. Nama-nama pulau di Kecamatan Kundur yaitu :

| No | Nama Pulau | No | Nama Pulau |
|-----|----------------|-----|----------------|
| 1. | Kundur | 9. | Mensayu Darat |
| 2. | Ungar | 10. | Mensayu Laut |
| 3. | Mandah | 11. | Mendulang |
| 4. | Babi | 12. | Sekajang Kecil |
| 5. | Bukitdua | 13. | Sekajang Laut |
| 6. | Antu | 14. | Nipah Darat |
| 7. | Piatu | 15. | Nipah Tengah |
| 8. | Mangas | 16. | Kelempung |
| 17. | Ngal | 22. | Klorok |
| 18. | Propos | 23. | Nipah Laut |
| 19. | Niur | 24. | Tikus |
| 20. | Mas | 25. | Tiabung |
| 21. | Sekajang Besar | 26. | Kayuara |

Sumber : Bagian Pemerintahan Setda Karimun

Tabel 1.1
Titik Koordinat Desa/Kelurahan di Kecamatan Kundur

| Desa/Kelurahan | Lintang | Bujur |
|-----------------------|------------|-------------|
| (1) | (2) | |
| 1. Tanjung Batu Barat | 00.76930 N | 103.49084 E |
| 2. Tanjung Batu Kota | 00.73773 N | 103.49781 E |
| 3. Alai | 00.65619 N | 103.46783 E |
| 4. Sungai Sebesi | 00.69202 N | 103.47319 E |
| 5. Sungai Ungar | 00.71155 N | 103.49048 E |
| 6. Lubuk | 00.62631 N | 103.47262 E |
| 7. Batu Limau | 00.65730 N | 103.47765 E |
| 8. Ngal | 00.75475 N | 103.70672 E |

Sumber : BPS Kabupaten Karimun

Tabel 1.2
 Jarak antara Ibukota Kecamatan dengan Ibukota Desa/Kelurahan
 di Kecamatan Kundur Tahun 2011

| Ibukota Kecamatan / Desa/Kelurahan | Jarak Lurus (Km) |
|---------------------------------------|------------------|
| (1) | (2) |
| Kec. Kundur ke Desa/Kelurahan : | |
| ☞ Tanjung Batu Barat | 7 |
| ☞ Tanjung Batu Kota | 3 |
| ☞ Alai | 5,5 |
| ☞ Sungai Sebesi | 5 |
| ☞ Sungai Ungar | 8 |
| ☞ Lubuk | 10 |
| ☞ Batu Limau | 8 |
| ☞ Ngal | 31,5 |

Sumber : Data Kecamatan Kundur

Tabel 1.3
Batas Daerah dan Ketinggian dari Permukaan Laut dirinci menurut
Desa/Kelurahan di Kecamatan Kundur

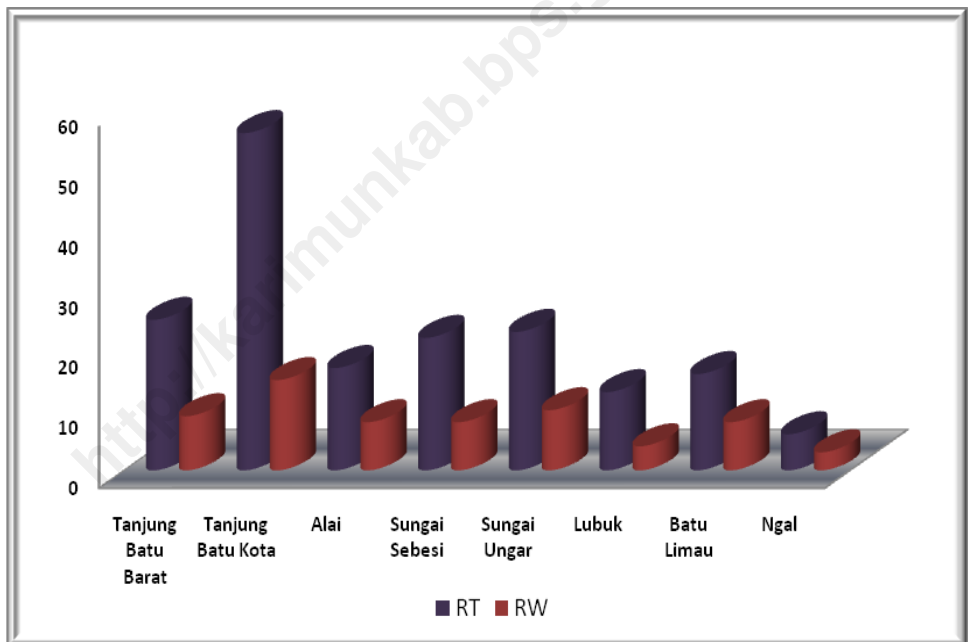
| Desa/Kelurahan | Batas Daerah |
|-----------------------|--|
| (1) | (2) |
| 1. Tanjung Batu Barat | Utara : Kec. Kundur Barat |
| | Selatan : Desa Lubuk, Kel. Tg. Batu Kota |
| | Timur : Desa Sungai Sebesi |
| | Barat : Kec. Kundur Barat |
| 2. Tanjung Batu Kota | Utara : Desa Sungai Sebesi |
| | Selatan : Prov. Riau |
| | Timur : Desa Batu Limau, Kel. Alai |
| | Barat : Kel. Tg. Batu Barat, Desa Lubuk |
| 3. Alai | Utara : Kec. Kundur Utara |
| | Selatan : Desa Batu Limau |
| | Timur : Desa Ngal |
| | Barat : Desa Sei Ungar, Sei Sebesi, Kel. Tg. Batu Kota |
| 4. Sungai Sebesi | Utara : Desa Sungai Ungar |
| | Selatan : Kel. Tg. Batu Kota, Kel. Tg. Batu Barat |
| | Timur : Kel. Alai |
| | Barat : Kel. Tg. Batu Barat |
| 5. Sungai Ungar | Utara : Kec. Kundur Utara |
| | Selatan : Desa Sungai Sebesi |
| | Timur : Kel. Alai |
| | Barat : Kec. Kundur Barat |
| 6. Lubuk | Utara : Kel. Tg. Batu Barat, Kec. Kundur Barat |
| | Selatan : Prov. Riau |
| | Timur : Kel. Tg. Batu Kota |
| | Barat : Kec. Kundur Barat |
| 7. Batu Limau | Utara : Kel. Alai |
| | Selatan : Prov. Riau |
| | Timur : Kel. Alai, Kec. Durai |
| | Barat : Kel. Tg. Batu Kota |
| 8. Ngal | Utara : Kec. Kundur Utara |
| | Selatan : Kec. Durai |
| | Timur : Kec. Durai |
| | Barat : Kel. Alai |

Sumber : Peta Administratif Kecamatan Kundur

BAB II PEMERINTAHAN

Terbentuknya Kecamatan Kundur adalah sebagai institusi eksekutif yang akan menjalankan roda pemerintahan dan pembangunan kemasyarakatan serta menjadi harapan untuk dapat menjawab setiap permasalahan maupun tantangan yang muncul sesuai dengan perkembangan sosial ekonomi, sosial budaya, politik dan lainnya dalam masyarakat.

Gambar 1.
Banyaknya RT dan RW di Pemerintah Kecamatan Kundur 2011



Wilayah Kecamatan Kundur meliputi desa / kelurahan sebagai berikut :

1. Kelurahan Tanjung Batu Barat
2. Kelurahan Tanjung Batu Kota
3. Kelurahan Alai
4. Desa Sei Sebesi
5. Desa Sei Ungar
6. Desa Lubuk
7. Desa Batu Limau
8. Desa Ngal

Kecamatan Kundur terletak pada wilayah seluas 208 km² dengan Kelurahan Alai yang memiliki wilayah terluas. Pada Pemilu tahun 2009, dari total penduduk sebanyak 31.749 jiwa, jumlah penduduk yang terdaftar sebagai pemilih adalah sebanyak 22.013 jiwa atau dengan kata lain partisipasi penduduk dalam menggunakan hak pilihnya di Pemilu 2009 adalah sebanyak 69,33%.

Pada tingkat pemerintahan yang lebih kecil, Kecamatan Kundur terdiri dari 178 RT, 65 RW dan 12.043 rumah tangga. Hal ini berarti bahwa pada 1 RW rata-rata terdiri dari 3 RT dan 1 RT rata-rata terdapat 69 rumah tangga.

Secara lebih lengkap, data-data lain mengenai pemerintah Kecamatan Kundur seperti nama-nama kepala pemerintahan dapat dilihat pada tabel 2.1 sampai dengan tabel 2.5.

Tabel 2.1
 Nama Kepala Pemerintahan di Kecamatan Kundur Tahun 2011

| Kecamatan/Desa/Kelurahan | Nama Kepala Pemerintahan |
|--|---|
| (1) | (2) |
| Kec. Kundur Tanjung Batu Barat Tanjung Batu Kota Alai Sungai Sebesi Sungai Ungar Lubuk Batu Limau Ngal | H. RAJA AZLI, SS,M.Si RAJA JEMISHAK, S.Sos,MM BUDI HARTONO SAIPOL, S.Sos NAZARUDIN MAKHLIS ATAN M ARUF ENRATNO ATAN YUSRI |

Sumber : Data Kecamatan Kundur

Tabel 2.2
 Nama – Nama Desa/Kelurahan menurut Statusnya
 di Kecamatan Kundur Tahun 2011

| Desa/Kelurahan | Status Pemerintahan |
|-----------------------|---------------------|
| (1) | (2) |
| 1. Tanjung Batu Barat | KELURAHAN |
| 2. Tanjung Batu Kota | KELURAHAN |
| 3. Alai | KELURAHAN |
| 4. Sungai Sebesi | DESA |
| 5. Sungai Ungar | DESA |
| 6. Lubuk | DESA |
| 7. Batu Limau | DESA |
| 8. Ngal | DESA |

Sumber : Data Kecamatan Kundur

Tabel 2.3
 Nama-Nama Desa/Kelurahan dan Ibukotanya, Luas Wilayah Daratan,
 RT, dan RW di Kecamatan Kundur Tahun 2011

| Desa/Kelurahan | Ibukota | Luas Wilayah (Km ²) | RT | RW |
|-----------------------|--------------------|---------------------------------|-----|-----|
| (1) | (2) | (3) | (4) | (5) |
| 1. Tanjung Batu Barat | Tanjung Batu Barat | 15 | 25 | 9 |
| 2. Tanjung Batu Kota | Tanjung Batu Kota | 29 | 56 | 15 |
| 3. Alai | Alai | 43,31 | 17 | 8 |
| 4. Sungai Sebesi | Sungai Sebesi | 23 | 22 | 8 |
| 5. Sungai Ungar | Sungai Ungar | 25 | 23 | 10 |
| 6. Lubuk | Lubuk | 11 | 13 | 4 |
| 7. Batu Limau | Batu Limau | 26,25 | 16 | 8 |
| 8. Ngal | Ngal | 35,44 | 6 | 3 |
| Jumlah | | 208 | 178 | 65 |

Sumber : Data Kecamatan Kundur

Tabel 2.4
Banyaknya Penduduk Rumah Tangga, RW dan RT di Kecamatan
Kundur Tahun 2011

| Desa/Kelurahan | Penduduk | Rumah Tangga | RT | RW |
|-----------------------|----------|-----------------|-----|-----|
| (1) | (2) | (3) | (4) | (5) |
| 1. Tanjung Batu Barat | 7.433 | 1649 | 25 | 9 |
| 2. Tanjung Batu Kota | 18.944 | 5992 | 56 | 15 |
| 3. Alai | 3.071 | 941 | 17 | 8 |
| 4. Sungai Sebesi | 3.800 | 858 | 22 | 8 |
| 5. Sungai Ungar | 3.885 | 897 | 23 | 10 |
| 6. Lubuk | 2.916 | 658 | 13 | 4 |
| 7. Batu Limau | 2.522 | 619 | 16 | 8 |
| 8. Ngal | 931 | 199 | 6 | 3 |
| Jumlah | 43.552 | 11.813 | 178 | 65 |

Sumber : Data Kecamatan Kundur

Tabel 2.5
Jumlah Pemilih yang Terdaftar Menurut Jenis Kelamin Dirinci Per
Kelurahan pada Pemilu Tahun 2009

| Desa/Kelurahan | Jumlah Pemilih yang Terdaftar | | |
|-----------------------|-------------------------------|-----------|--------|
| | Laki - Laki | Perempuan | Jumlah |
| (1) | (2) | (3) | (4) |
| 1. Tanjung Batu Barat | 1.924 | 2.021 | 3.945 |
| 2. Tanjung Batu Kota | 5.089 | 5.290 | 10.379 |
| 3. Alai | 1.079 | 1.020 | 2.099 |
| 4. Sungai Sebesi | 1.208 | 1.103 | 2.311 |
| 5. Sungai Ungar | 1.256 | 1.163 | 2.419 |
| 6. Lubuk | 927 | 861 | 1.788 |
| 7. Batu Limau | 865 | 813 | 1.678 |
| 8. Ngal | 240 | 237 | 477 |
| Kec. Kundur | 12.574 | 12.522 | 25.096 |

Sumber : Komisi Pemilihan Umum Daerah Kecamatan Kundur

BAB III PENDUDUK

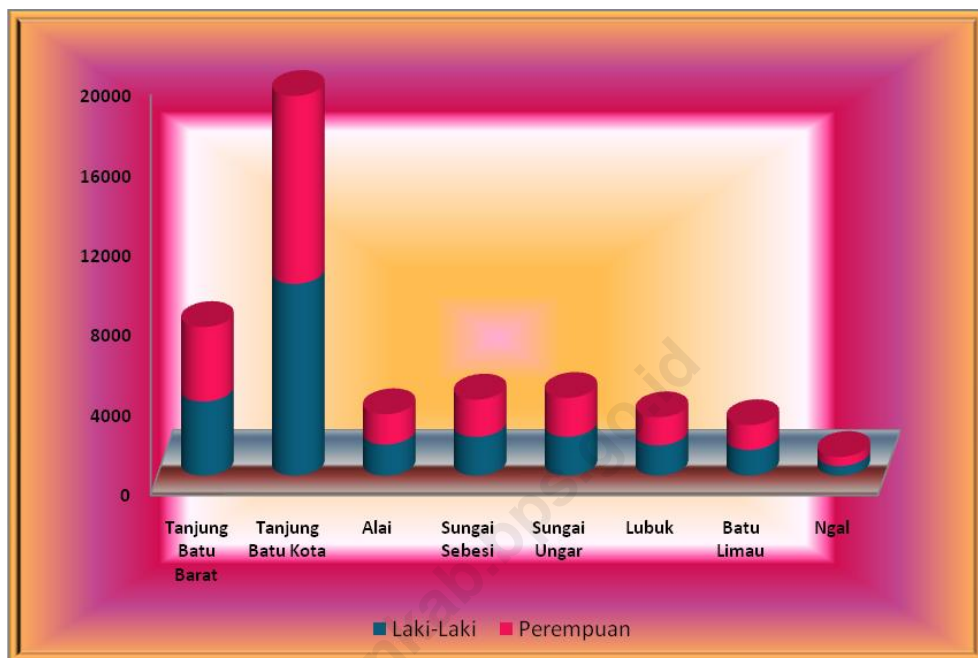
Di dalam Garis-Garis besar Haluan Negara dinyatakan bahwa jumlah penduduk yang besar baru menjadi modal dasar yang efektif bagi pembangunan nasional hanya bila penduduk yang besar tersebut berkualitas baik. Namun dengan penambahan penduduk yang pesat sulit untuk meningkatkan mutu kehidupan dan kesejahteraan secara layak dan merata. Hal ini berarti bahwa penduduk yang besar dengan kualitas yang tinggi tidak akan mudah dicapai.

Registrasi penduduk merupakan kegiatan pencatatan tentang kependudukan dari bagian pemerintah di kecamatan. Data hasil registrasi penduduk yang dikirim ke kecamatan oleh masing-masing desa/kelurahan ini menjadi acuan prediksi sehingga terbentuklah tabel jumlah penduduk seperti yang tersaji di bawah ini. Hasil pencatatan menunjukkan masih belum lancarnya kegiatan registrasi penduduk, sebagai akibat banyaknya hambatan dalam pelaksanaan. Disamping itu, kegiatan pengecekan data sekaligus pembinaan aparat pelaksana kegiatan registrasi penduduk sampai ke tingkat desa/kelurahan serta kedisiplinan penduduk sendiri sangat diperlukan dalam menunjang usaha mendapatkan data kependudukan yang lengkap dan terpercaya sebagai dasar perencanaan pembangunan.

3.1. Jumlah Penduduk Dan Rumah Tangga

Dari hasil registrasi penduduk Kecamatan Kundur Tahun 2010 diperoleh informasi bahwa jumlah penduduk Kecamatan Kundur tercatat sebanyak 43.552 jiwa yang terdiri dari 21.991 jiwa laki-laki dan 21.561 jiwa perempuan. Rasio jenis kelamin (*sex ratio*) sebesar 102 yang berarti diantara 102 jiwa laki-laki terdapat 100 jiwa perempuan. Sedangkan jumlah rumah tangga penduduk adalah sebesar 11.813 rumah tangga, yang berarti rata-rata per rumah tangga terdiri dari 4 jiwa penduduk.

Gambar 2.
Penduduk di Kecamatan Kundur Tahun 2011



3.2. Penyebaran Penduduk

Dari jumlah penduduk sebanyak 43.552 jiwa tersebut penyebarannya adalah sebagai berikut :

- Kelurahan Tg Batu Barat sebanyak 7.433 jiwa (17,07 persen)
- Kelurahan Tg Batu Kota sebanyak 18.994 jiwa (43,61 persen)
- Kelurahan Alai sebanyak 3.071 jiwa (7,05 persen)
- Desa Sei Sebesi sebanyak 3.800 jiwa (8,73 persen)
- Desa Sei Ungar sebanyak 3.885 jiwa (8,92 persen)
- Desa Lubuk sebanyak 2.916 jiwa (6,69 persen)
- Desa Batu Limau sebanyak 2.552 jiwa (5,79 persen)
- Desa Ngal sebanyak 931 jiwa (2,13 persen)

Kepadatan penduduk di Kecamatan Kundur adalah 209 jiwa per km² dengan kepadatan penduduk tertinggi terdapat di Kelurahan Tanjung Batu Kota dan kepadatan penduduk terendah terdapat di Desa Ngal, masing-masing sebesar 655 jiwa per km² dan 26 jiwa per km². Disini terlihat bahwa persebaran penduduk tidak merata pada tiap-tiap desa/kelurahan. Hal ini menunjukkan bahwa pembangunan di Kecamatan Kundur masih kurang merata sehingga masih perlu perhatian lebih dari pemerintah daerah untuk perencanaan pembangunan di masa mendatang.

Berdasarkan tabel 3.6 terlihat bahwa tingkat kelahiran di Kecamatan Kundur tergolong tinggi terutama di Kelurahan Tanjung Batu Kota sebesar 185 jiwa dan terendah di Desa Ngal sebesar 9 jiwa. Begitu juga tingkat kematian tertinggi di Kelurahan Tanjung Batu Kota dan terendah di Desa Ngal.

3.3. Penduduk Miskin

Keberhasilan program pembangunan bertujuan untuk dapat menyejahterakan masyarakat. Salah satu indikator yang dapat menunjukkan bagaimana tingkat kesejahteraan adalah seberapa besar tingkat kemiskinan suatu daerah.

Pada tahun 2008, jumlah Rumah Tangga Sasaran (RTS) hasil Pendataan program Perlindungan Sosial menunjukkan adanya peningkatan dibandingkan dengan hasil pendataan yang sama tahun 2005. Jumlah RTS di Kecamatan Kundur pada tahun 2008 mencapai 19,09 persen dari jumlah rumah tangga keseluruhan.

Tabel 3.1
 Banyaknya Rumah Tangga, Penduduk dan Rata – Rata Penduduk
 Per Rumah Tangga di Kecamatan Kundur Tahun 2011

| Desa/Kelurahan | Rumah Tangga | Penduduk | Rata – Rata Jumlah ART |
|-----------------------|-----------------|----------|---------------------------|
| (1) | (2) | (3) | (4) |
| 1. Tanjung Batu Barat | 1.649 | 7.433 | 5 |
| 2. Tanjung Batu Kota | 5.992 | 18.944 | 3 |
| 3. Alai | 941 | 3.071 | 3 |
| 4. Sungai Sebesi | 858 | 3.800 | 4 |
| 5. Sungai Ungar | 897 | 3.885 | 4 |
| 6. Lubuk | 658 | 2.916 | 4 |
| 7. Batu Limau | 619 | 2.522 | 4 |
| 8. Ngal | 199 | 931 | 5 |
| Jumlah | 11.813 | 43.552 | 4 |

Sumber : Data Kecamatan Kundur

Tabel 3.2
Luas Wilayah, Jumlah Penduduk dan Kepadatan Penduduk Per
Desa/Kelurahan di Kecamatan Kundur 2011

| Desa/Kelurahan | Luas Wilayah (Km ²) | Penduduk | Kepadatan Penduduk (Per Km ²) |
|-----------------------|---------------------------------|----------|---|
| (1) | (2) | (3) | (4) |
| 1. Tanjung Batu Barat | 15 | 7.433 | 496 |
| 2. Tanjung Batu Kota | 29 | 18.944 | 655 |
| 3. Alai | 43,31 | 3.071 | 71 |
| 4. Sungai Sebesi | 23 | 3.800 | 165 |
| 5. Sungai Ungar | 25 | 3.885 | 155 |
| 6. Lubuk | 11 | 2.916 | 265 |
| 7. Batu Limau | 26,25 | 2.522 | 96 |
| 8. Ngal | 35,44 | 931 | 26 |
| Jumlah | 208 | 43.552 | 209 |

Sumber : Data Kecamatan Kundur

Tabel 3.3
Jumlah Rumah Tangga dan Penduduk Dirinci Menurut Desa/Kelurahan
dan Jenis Kelamin di Kecamatan Kundur Tahun 2011

| Desa/Kelurahan | Rumah Tangga | Penduduk | | |
|-----------------------|-----------------|----------------|---------------|--------|
| | | Laki – Laki | Perempu an | Jumlah |
| (1) | (2) | (3) | (4) | (5) |
| 1. Tanjung Batu Barat | 1649 | 3.703 | 3.730 | 7.433 |
| 2. Tanjung Batu Kota | 5992 | 9.590 | 9.404 | 18.944 |
| 3. Alai | 941 | 1.552 | 1.519 | 3.071 |
| 4. Sungai Sebesi | 858 | 1.936 | 1.864 | 3.800 |
| 5. Sungai Ungar | 897 | 1.942 | 1.943 | 3.885 |
| 6. Lubuk | 658 | 1.510 | 1.406 | 2.916 |
| 7. Batu Limau | 619 | 1.281 | 1.241 | 2.522 |
| 8. Ngal | 199 | 477 | 454 | 931 |
| Jumlah | 11.813 | 21.991 | 21.561 | 43.552 |

Sumber : Data Kecamatan Kundur

Tabel 3.4
 Persentase Penduduk Menurut Jenis Kelamin Dirinci Per Desa/Kelurahan
 di Kecamatan Kundur Tahun 2011

| Desa/Kelurahan | Laki – Laki | | Perempuan | | Jumlah |
|-----------------------|-------------|-------|-----------|-------|--------|
| | Jumlah | (%) | Jumlah | (%) | |
| (1) | (2) | (3) | (4) | (5) | (6) |
| 1. Tanjung Batu Barat | 3.703 | 49,82 | 3.730 | 50,18 | 7.433 |
| 2. Tanjung Batu Kota | 9.590 | 50,49 | 9.404 | 49,51 | 18.944 |
| 3. Alai | 1.552 | 50,54 | 1.519 | 49,46 | 3.071 |
| 4. Sungai Sebesi | 1.936 | 50,95 | 1.864 | 49,05 | 3.800 |
| 5. Sungai Ungar | 1.942 | 49,99 | 1.943 | 50,01 | 3.885 |
| 6. Lubuk | 1.510 | 51,78 | 1.406 | 48,22 | 2.916 |
| 7. Batu Limau | 1.281 | 50,79 | 1.241 | 49,21 | 2.522 |
| 8. Ngal | 477 | 51,24 | 454 | 48,76 | 931 |
| Jumlah | 21.991 | 50,49 | 21.561 | 49,51 | 43552 |

Sumber : Data Kecamatan Kundur

Tabel 3.5
 Banyaknya Penduduk Menurut Jenis Kelamin dan Desa/Kelurahan
 Serta Sex Ratio di Kecamatan Kundur Tahun 2011

| Desa/Kelurahan | Laki - Laki | Perempuan | Sex Ratio |
|-----------------------|-------------|-----------|-----------|
| (1) | (2) | (3) | (4) |
| 1. Tanjung Batu Barat | 3.703 | 3.730 | 99 |
| 2. Tanjung Batu Kota | 9.590 | 9.404 | 102 |
| 3. Alai | 1.552 | 1.519 | 102 |
| 4. Sungai Sebesi | 1.936 | 1.864 | 104 |
| 5. Sungai Ungar | 1.942 | 1.943 | 100 |
| 6. Lubuk | 1.510 | 1.406 | 107 |
| 7. Batu Limau | 1.281 | 1.241 | 103 |
| 8. Ngal | 477 | 454 | 105 |
| Jumlah | 21.991 | 21.561 | 102 |

Sumber : Data Kecamatan Kundur

Tabel 3.6
Banyaknya Kelahiran dan Kematian Menurut Desa/Kelurahan
di Kecamatan Kundur Tahun 2011

| Desa/Kelurahan | Kelahiran | Kematian |
|-----------------------|-----------|----------|
| (1) | (2) | (3) |
| 1. Tanjung Batu Barat | 33 | 22 |
| 2. Tanjung Batu Kota | 185 | 114 |
| 3. Alai | 26 | 19 |
| 4. Sungai Sebesi | 22 | 18 |
| 5. Sungai Ungar | 31 | 17 |
| 6. Lubuk | 19 | 11 |
| 7. Batu Limau | 22 | 10 |
| 8. Ngal | 9 | 7 |
| Jumlah | 347 | 218 |

Sumber : Data Kecamatan Kundur

Tabel 3.7
 Banyaknya Kelahiran dan Kematian Setiap Bulannya Dirinci
 Berdasarkan Jenis Kelamin di Kecamatan Kundur Tahun 2011

| Bulan | Kelahiran | | | Kematian | | |
|--------------|-----------|-----------|--------|-----------|-----------|--------|
| | Laki-laki | Perempuan | Jumlah | Laki-laki | Perempuan | Jumlah |
| (1) | (2) | (3) | (4) | (5) | (6) | (7) |
| 1. Januari | 9 | 11 | 20 | 7 | 10 | 17 |
| 2. Pebruari | 17 | 17 | 34 | 8 | 9 | 17 |
| 3. Maret | 17 | 16 | 33 | 7 | 7 | 14 |
| 4. April | 12 | 13 | 25 | 7 | 4 | 11 |
| 5. Mei | 13 | 9 | 22 | 10 | 9 | 19 |
| 6. Juni | 14 | 6 | 20 | 13 | 10 | 23 |
| 7. Juli | 15 | 11 | 26 | 12 | 9 | 21 |
| 8. Agustus | 15 | 16 | 31 | 6 | 11 | 17 |
| 9. September | 22 | 14 | 36 | 11 | 8 | 19 |
| 10. Oktober | 16 | 17 | 33 | 12 | 9 | 21 |
| 11. Nopember | 19 | 14 | 33 | 9 | 15 | 24 |
| 12. Desember | 15 | 19 | 34 | 7 | 8 | 15 |
| Jumlah | 184 | 163 | 347 | 109 | 109 | 218 |

Sumber : Data Kecamatan Kundur

Tabel 3.8
Banyaknya Penduduk WNI dan WNA Menurut Desa/Kelurahan
di Kecamatan Kundur Tahun 2011

| Desa/Kelurahan | WNI | WNA | Jumlah |
|-----------------------|--------|-----|--------|
| (1) | (2) | (3) | (4) |
| 1. Tanjung Batu Barat | 7.433 | | 7.433 |
| 2. Tanjung Batu Kota | 18.944 | 1 | 18.945 |
| 3. Alai | 3.071 | | 3.071 |
| 4. Sungai Sebesi | 3.800 | | 3.800 |
| 5. Sungai Ungar | 3.885 | | 3.885 |
| 6. Lubuk | 2.916 | | 2.916 |
| 7. Batu Limau | 2.522 | | 2.522 |
| 8. Ngal | 931 | | 931 |
| Jumlah | 43552 | 1 | 43553 |

Sumber : Data Kecamatan Kundur

Tabel 3.9
Banyaknya Penduduk Datang dan Pindah Setiap Bulannya di
Kecamatan Kundur Tahun 2011

| Bulan | Datang | | | Pindah | | |
|--------------|-----------|-----------|--------|-----------|-----------|--------|
| | Laki-laki | Perempuan | Jumlah | Laki-laki | Perempuan | Jumlah |
| (1) | (2) | (3) | (4) | (5) | (6) | (7) |
| 1. Januari | 37 | 43 | 80 | 29 | 30 | 59 |
| 2. Pebruari | 47 | 50 | 97 | 25 | 22 | 47 |
| 3. Maret | 40 | 47 | 87 | 28 | 14 | 42 |
| 4. April | 33 | 38 | 71 | 20 | 21 | 41 |
| 5. Mei | 21 | 41 | 62 | 26 | 44 | 70 |
| 6. Juni | 38 | 60 | 98 | 33 | 51 | 84 |
| 7. Juli | 29 | 44 | 73 | 16 | 27 | 43 |
| 8. Agustus | 22 | 40 | 62 | 28 | 38 | 66 |
| 9. September | 20 | 34 | 54 | 28 | 26 | 54 |
| 10. Oktober | 23 | 37 | 60 | 30 | 38 | 68 |
| 11. Nopember | 12 | 41 | 53 | 30 | 25 | 55 |
| 12. Desember | 26 | 33 | 59 | 39 | 29 | 68 |
| Jumlah | 348 | 508 | 508 | 332 | 365 | 697 |

Sumber : Data Kecamatan Kundur

Tabel 3.10
 Banyaknya Penduduk Datang dan Pindah Menurut Desa/Kelurahan
 di Kecamatan Kundur Tahun 2011

| Desa/Kelurahan | Datang | Pindah |
|-----------------------|--------|--------|
| (1) | (2) | (3) |
| 1. Tanjung Batu Barat | 238 | 28 |
| 2. Tanjung Batu Kota | 341 | 237 |
| 3. Alai | 17 | 41 |
| 4. Sungai Sebesi | 63 | 60 |
| 5. Sungai Ungar | 53 | 61 |
| 6. Lubuk | 75 | 23 |
| 7. Batu Limau | 67 | 37 |
| 8. Ngal | 5 | 10 |
| Jumlah | 856 | 697 |

Sumber : Data Kecamatan Kundur

Tabel 3.11
 Jumlah dan Persentase Rumah Tangga Sasaran Hasil Pendataan
 Program Perlindungan Sosial Tahun 2008 Menurut
 Desa/Kelurahan di Kecamatan Kundur

| Desa/ Kelurahan | Jumlah Rumah Tangga | Jumlah RTS | % RTS thd Keseluruhan |
|-----------------------|---------------------------|------------|--------------------------|
| (1) | (2) | (3) | (4) |
| 1. Tanjung Batu Barat | 1.896 | 335 | 17,67 |
| 2. Tanjung Batu Kota | 3.365 | 544 | 16,17 |
| 3. Alai | 821 | 275 | 33,50 |
| 4. Sungai Sebesi | 828 | 95 | 11,47 |
| 5. Sungai Ungar | 865 | 58 | 6,71 |
| 6. Lubuk | 756 | 190 | 25,13 |
| 7. Batu Limau | 606 | 202 | 33,33 |
| 8. Ngal | 179 | 79 | 44,13 |
| Jumlah | 9.316 | 1.778 | 19,09 |

Sumber: BPS Kabupaten Karimun

Tabel 3.12
Perbandingan Jumlah Rumah Tangga Sasaran Hasil Pendataan Sosial
Ekonomi Tahun 2005 dan Pendataan Program Perlindungan Sosial
Tahun 2008 Menurut Desa/Kelurahan
di Kecamatan Kundur

| Desa/ Kelurahan | Jumlah RTS | | % Kenaikan |
|-----------------------|------------|-----------|------------|
| | PSE 05 | PPLS 2008 | |
| (1) | (2) | (3) | (4) |
| 1. Tanjung Batu Barat | 79 | 335 | 324,05 |
| 2. Tanjung Batu Kota | 319 | 544 | 70,53 |
| 3. Alai | 121 | 275 | 127,27 |
| 4. Sungai Sebesi | 149 | 95 | -36,24 |
| 5. Sungai Ungar | 98 | 58 | -40,82 |
| 6. Lubuk | 79 | 190 | 140,51 |
| 7. Batu Limau | 88 | 202 | 129,55 |
| 8. Ngal | 85 | 79 | -7,06 |
| Jumlah | 1.018 | 1.778 | 74,66 |

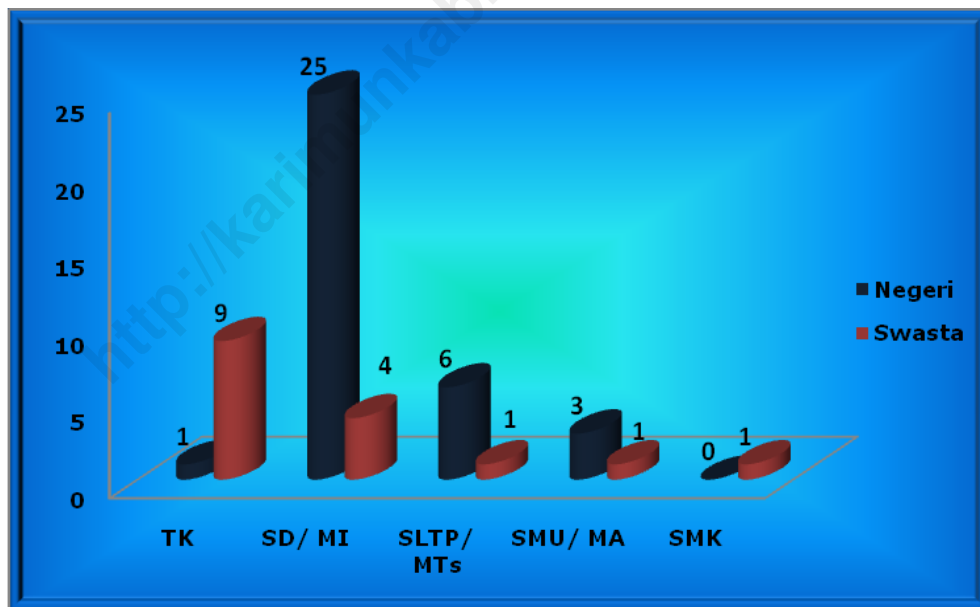
Sumber: BPS Kabupaten Karimun

BAB IV SOSIAL

4.1. Pendidikan

Pendidikan merupakan sarana untuk mencerdaskan kehidupan bangsa. Pendidikan yang tinggi dapat dijadikan indikator tingginya kualitas penduduk suatu daerah. Dengan tingginya kualitas penduduk dalam bidang pendidikan, maka akan lebih cepat pula dalam pencapaian kemajuan dalam segala aspek kehidupan.

Gambar 3.
**Banyaknya Sekolah Negeri dan Swasta Kabupaten Karimun
di Kecamatan Kundur Tahun 2011**



Berdasarkan grafik di atas, di Kecamatan Kundur terdapat 10 Taman Kanak-kanak, 29 Sekolah Dasar (SD)/sederajat, 7 Sekolah Lanjutan Tingkat Pertama (SLTP)/sederajat, 4 Sekolah Menengah Umum (SMU)/sederajat, dan 1 Sekolah Menengah Kejuruan (SMK).

Rasio murid terhadap guru di SD/MI, SLTP/MTs, SMU/MA, dan SMK masing-masing adalah 10, 13, 15, dan 16. Angka tersebut berarti bahwa di SD/MI 1 orang guru rata-rata mengajar sebanyak 10 murid, di SLTP/MTs 1 orang guru rata-rata mengajar 13 murid, di SMU/MA 1 guru rata-rata mengajar 15 murid, dan di SMK 1 orang guru rata-rata mengajar sebanyak 16 murid.

Berdasarkan tabel 4.4, di Kecamatan Kundur sudah cukup banyak terdapat fasilitas pendidikan non formal seperti kursus bahasa Inggris, dan kursus lainnya. Dengan adanya pendidikan non formal tentu saja sangat membantu masyarakat untuk dapat meningkatkan keterampilan, yang pada akhirnya dapat menunjang pencapaian kemajuan pembangunan baik di bidang pendidikan maupun dalam memperbesar kesempatan kerja bagi masyarakat.

Secara lebih lengkap, subbab pendidikan ini dapat dilihat pada tabel 4.1 sampai dengan tabel 4.4.

4.2. Kesehatan

Salah satu indikator bagi kesejahteraan rakyat di suatu daerah adalah kondisi tingkat kesehatan masyarakatnya. Semakin tinggi tingkat kesehatan masyarakat suatu daerah, maka bisa dikatakan semakin tinggi pula tingkat kesejahteraan rakyatnya.

Di sini akan disajikan data-data kesehatan yang meliputi banyaknya fasilitas sarana kesehatan dan tenaga kesehatan di Kecamatan Kundur. Data fasilitas sarana kesehatan mencakup banyaknya rumah sakit, puskesmas dan puskesmas pembantu, poliklinik dan poliklinik desa (polindes), tempat praktek dokter, dan tempat praktek bidan. Untuk lebih jelasnya dapat dilihat pada tabel 4.5 sampai dengan tabel 4.7.

Tabel 4.1
Banyaknya Sekolah Negeri dan Swasta di Kecamatan Kundur
Tahun 2011

| Jenis Sekolah | Negeri | Swasta | Jumlah |
|---------------|--------|--------|--------|
| (1) | (2) | (3) | (4) |
| 1. TK | 1 | 9 | 10 |
| 2. SD/ MI | 25 | 4 | 29 |
| 3. SLTP/ MTs | 6 | 1 | 7 |
| 4. SMU/ MA | 3 | 1 | 4 |
| 5. SMK | - | 1 | 1 |

Sumber : Data UPTD Pendidikan Kecamatan Kundur

Tabel 4.2
Banyaknya Guru Sekolah Negeri dan Swasta di Kecamatan Kundur
Tahun 2011

| Jenis Sekolah | Laki-Laki | Perempuan | Jumlah |
|---------------|-----------|-----------|--------|
| (1) | (2) | (3) | (7) |
| 1. TK | 13 | 56 | 69 |
| 2. SD/ MI | 224 | 177 | 401 |
| 3. SLTP/ MTs | 80 | 18 | 98 |
| 4. SMU/ MA | 67 | 12 | 75 |
| 5. SMK | 9 | 9 | 18 |

Sumber : Data UPTD Pendidikan Kecamatan Kundur

Tabel 4.3
 Banyaknya Murid Sekolah Negeri dan Swasta di Kecamatan Kundur
 Tahun 2011

| Jenis Sekolah | Laki-Laki | Perempuan | Jumlah |
|---------------|-----------|-----------|--------|
| (1) | (2) | (3) | (4) |
| 1. TK | 41 | 425 | 466 |
| 2. SD | 4.110 | - | 4.110 |
| 3. SLTP | 1307 | - | 1.307 |
| 4. SMU | 1108 | - | 1.108 |
| 5. SMK | 200 | 88 | 288 |

Sumber : Data UPTD Pendidikan Kecamatan Kundur

Tabel 4.4
 Banyaknya Tempat Kursus Menurut Jenisnya di Kecamatan Kundur
 Tahun 2011

| Jenis Kursus | Jumlah |
|--------------------|--------|
| (1) | (2) |
| 1. Bahasa Inggris | 2 |
| 2. Bahasa Mandarin | 1 |
| 3. Bahasa Jepang | - |
| 2. Mengetik | - |
| 3. Komputer | 4 |
| 4. Montir | - |
| 5. Kecantikan | 5 |
| 6. Menjahit | 10 |
| 7. Menari | 3 |
| 8. Bimbel | 12 |
| 9. Lainnya | - |

Sumber : Data Kecamatan Kundur

Tabel 4.5
 Banyaknya Sarana Kesehatan Dirinci Menurut Jenisnya
 di Kecamatan Kundur Tahun 2011

| Sarana Kesehatan | Jumlah |
|--|--------|
| (1) | (2) |
| 01. Rumah Sakit | - |
| 02. Puskesmas | 1 |
| 03. Puskesmas pembantu (Pustu) | 7 |
| 04. Poliklinik/Polindes/Balai Pengobatan | 7 |
| 05. Tempat Praktek Dokter | 8 |
| 06. Tempat Praktek Bidan | 15 |
| | - |
| Jumlah | 38 |

Sumber : Data Puskesmas Tg.Batu

Tabel 4.6
 Banyaknya Apotek , Pos Obat Desa dan Toko Obat/Jamu
 di Kecamatan Kunder Tahun 2011

| Jenis Usaha | Jumlah |
|-------------------|--------|
| (1) | (2) |
| 1. Apotek | 1 |
| 2. Pos Obat Desa | 7 |
| 3. Toko Obat/Jamu | 9 |
| Jumlah | 17 |

Sumber : Data Kecamatan Kunder

Tabel 4.7
Banyaknya Tenaga Dokter, Perawat, dan Bidan
di Kecamatan Kundur Tahun 2011

| Tenaga Kesehatan | Jumlah |
|------------------|--------|
| (1) | (2) |
| 1. Dokter | |
| ▪ Spesialis | - |
| ▪ Umum | 6 |
| ▪ Gigi | 1 |
| 2. Perawat | |
| ▪ Umum | 55 |
| ▪ Gigi | - |
| 3. Bidan | 23 |
| 4. Apoteker | 1 |
| 5. Radiologi | 1 |
| JUMLAH | 87 |

Sumber : Data Puskesmas Tg.Batu

Tabel 4.8
Rekapitulasi Peristiwa Nikah, Talak, Cerai dan Rujuk
di Kecamatan Kundur Tahun 2011

| Desa/Kelurahan | Nikah | Talak | Cerai | Rujuk |
|-----------------------|--------------|--------------|--------------|--------------|
| (1) | (2) | (3) | (4) | (5) |
| 1. Tanjung Batu Barat | 122 | 2 | 14 | 0 |
| 2. Tanjung Batu Kota | 26 | 1 | 2 | 0 |
| 3. Alai | 13 | 0 | 5 | 0 |
| 4. Sungai Sebesi | 19 | 0 | 4 | 0 |
| 5. Sungai Ungar | 21 | 0 | 2 | 0 |
| 6. Lubuk | 30 | 0 | 3 | 0 |
| 7. Batu Limau | 10 | 0 | 1 | 0 |
| 8. Ngal | 6 | 0 | 0 | 0 |
| Jumlah | 247 | 3 | 31 | 0 |

Sumber : KUA Kecamatan Kundur

Tabel 4.9
Gangguan Kriminalitas di Wilayah Polsek Kundur Tahun 2011

| Tindak Pidana | Jumlah Tindak Pidana | Penyelesaian Tindak Pidana |
|-------------------------|----------------------|----------------------------|
| (1) | (2) | (3) |
| 1. Orang Tenggelam | 1 | 1 |
| 2. Curanmor | 2 | 1 |
| 3. Pengrusakan | 1 | 1 |
| 4. Narkotika | 1 | 1 |
| 5. Laka Kerja | 2 | 2 |
| 6. Psikotropika | 1 | 1 |
| 7. Curat | 2 | 1 |
| 8. Pencemaran Nama Baik | 1 | 1 |
| 9. Curas | 2 | - |
| 10. Penggelapan | 1 | 1 |
| 11. Perlindungan Anak | 1 | 1 |
| 12. Penganiayaan | 6 | 6 |
| 13. Pencurian biasa | 1 | 1 |
| Jumlah | 22 | 18 |

Sumber : Polsek Kundur

BAB V PEREKONOMIAN

Pada bab ini menyajikan data meliputi jumlah sarana perekonomian seperti koperasi, bank, pasar swalayan, dan lain-lain dan banyaknya jasa perorangan dan rumah tangga di wilayah Kecamatan Kunder pada tahun 2010.

Dari tabel 5.1 terlihat bahwa di Kecamatan Kunder tersedia sebanyak 5 buah bank. Selain itu fasilitas ekonomi seperti mini market dan toko/warung/kios sebanyak 735 buah. Sedangkan fasilitas telekomunikasi terdapat 7 wartel. Hal ini disebabkan kemungkinan masyarakat lebih memilih berkomunikasi lewat handphone/selular yang kini bisa menjangkau hampir semua daerah dengan biaya yang lebih murah dibanding dengan wartel.

Perlu dicermati bahwa berbagai fasilitas ekonomi di Kecamatan Kunder sebagian besar terdapat di Kelurahan Tanjung Batu Kota. Hal ini terjadi kemungkinan karena pembangunan yang terpusat sehingga menyebabkan daerah-daerah lain kurang berkembang.

Secara lebih lengkap, data fasilitas perekonomian di Kecamatan Kunder dapat dilihat pada tabel 5.1 dan tabel 5.2.

Tabel 5.1
Jumlah Sarana Perekonomian Menurut Jenisnya
di Kecamatan Kundur Tahun 2011

| Jenis Sarana Perekonomian | Jumlah |
|---------------------------|--------|
| (1) | (2) |
| 1. Koperasi | 10 |
| 2. Bank | 5 |
| 3. Lumbung Desa | - |
| 4. Mini Market | 3 |
| 5. Pasar Swalayan | - |
| 6. Toko/Warung/Kios | 732 |
| 7. Terminal Bus | - |
| 8. Pelabuhan Laut | 1 |
| 9. Telepon Umum | 2 |
| 10. Wartel | 7 |
| 11. Kantor Pos | 1 |

Sumber : Data Kecamatan Kundur

Tabel 5.2
Banyaknya Jasa Perorangan dan Rumah Tangga Menurut Jenisnya
di Kecamatan Kundur Tahun 2011

| Jenis Sarana Perekonomian | Jumlah |
|---|--------|
| (1) | (2) |
| 1. Bengkel Mobil | 8 |
| 2. Bengkel Motor | 73 |
| 3. Bengkel Sepeda | 9 |
| 4. Reparasi Alat Elektronik/Alat Kantor | 12 |
| 5. Tukang Binatu | 3 |
| 6. Salon | 9 |
| 7. Tukang Pangkas Rambut | 13 |
| 8. Tukang Jahit | 38 |
| 9. Tukang Sol Sepatu | 9 |
| 10. Tukang Listrik | 22 |
| 11. Tukang Setrum Accu | 8 |
| 12. Tukang patri | 4 |
| 13. Pembantu Rumah Tangga | - |
| 14. Tukang Foto | 4 |
| 15. Tempat Cuci Kendaraan | 8 |
| 16. Bengkel Kapal Laut | 3 |

Sumber : Data Kecamatan Kundur