

# STATISTIK DAERAH KECAMATAN SIBOLGA SELATAN 2015



**BADAN PUSAT STATISTIK  
KOTA SIBOLGA**

<http://sibolgakota.bps.go.id>

**STATISTIK DAERAH  
KECAMATAN SIBOLGA SELATAN  
2015**

# **STATISTIK DAERAH KECAMATAN SIBOLGA SELATAN 2015**

ISBN : 978-602-70733-6-4  
No. Publikasi : 1271.15.13  
Katalog BPS : 1101002.1271030  
Ukuran Buku : 17,6 cm x 25 cm  
Jumlah Halaman : iii + 17

**Naskah :**

H. L. Suheri Sipahutar (KSK Kec Sibolga Selatan)

**Gambar Kulit :**

Seksi Integrasi Pengolahan dan Diseminasi Statistik

**Diterbitkan oleh :**

Badan Pusat Statistik Kota Sibolga

*Boleh dikutip dengan menyebutkan sumbernya.*



## Kata Sambutan

Dengan memanjatkan puji syukur kepada Tuhan Yang Maha Esa, BPS Kota Sibolga dapat menerbitkan Publikasi Statistik Daerah Kecamatan Sibolga Selatan Tahun 2015.

Dalam publikasi ini memuat data dan indikator-indikator terpilih yang dianggap dapat mewakili keadaan sosial, ekonomi dan demografi Kecamatan Sibolga Selatan dan juga publikasi ini lebih menekankan pada analisis datanya.

Publikasi ini diharapkan dapat dimanfaatkan baik oleh pemerintah, swasta, mahasiswa dan masyarakat sebagai dasar perencanaan, evaluasi dan monitoring pembangunan di Kecamatan Sibolga Selatan ini

Akhirnya segala kritik dan saran dari pengguna data sangat diharapkan demi penyempurnaan publikasi ini dimasa datang dan semoga publikasi ini bermanfaat.

Kepala Badan Pusat Statistik  
Kota Sibolga

Rika Ventina  
NIP. 19670212 199401 2 001



## Kata Pengantar

Publikasi Statistik Daerah Kecamatan Sibolga Selatan 2015 diterbitkan oleh Badan Pusat Statistik Kota Sibolga berisi berbagai data dan informasi terpilih seputar Kecamatan Sibolga Selatan yang dianalisis secara sederhana untuk membantu pengguna data memahami perkembangan serta potensi yang ada di Kecamatan Sibolga Selatan

Publikasi ini diterbitkan untuk melengkapi publikasi-publikasi statistik yang sudah terbit secara rutin setiap tahun. Berbeda dengan publikasi-publikasi yang sudah ada, publikasi ini lebih menekankan pada analisis.

Materi yang disajikan dalam publikasi ini memuat berbagai informasi/indikator terpilih yang terkait dengan pembangunan berbagai sektor di Kecamatan Sibolga Selatan dan diharapkan dapat menjadi bahan rujukan/kajian dalam perencanaan dan evaluasi kegiatan pembangunan.

Kritik dan saran konstruktif berbagai pihak kami harapkan untuk penyempurnaan penerbitan mendatang. Semoga publikasi ini mampu memenuhi tuntutan kebutuhan data statistik.

Sibolga , Nopember 2015

Koordinator Statistik Kecamatan  
Sibolga Selatan

H. L. Suheri Sipahutar  
NIP.19611013 198603 1 004



## Daftar Isi

1. Geografi dan Iklim	1
2. Pemerintahan	2
3. Penduduk	4
4. Pendidikan	5
5. Kesehatan	6
6. Pertanian	7
7. Industri	8
8. Pendapatan Regional	9
9. Perbandingan Penduduk	10
Lampiran Tabel	12



# GEOGRAFI DAN IKLIM

*Wilayah Kecamatan Sibolga Selatan merupakan daerah datar, yang sebagian besar berada di wilayah pantai.*

# 1

Kecamatan Sibolga Selatan merupakan salah satu kecamatan di Kota Sibolga Provinsi Sumatera Utara dan berada di Pantai Barat Pulau Sumatera. Kecamatan ini terletak antara  $01^{\circ} 43'$  -  $01^{\circ} 44'$  Lintang Utara dan  $98^{\circ} 47'$  -  $98^{\circ} 48'$  Bujur Timur pada ketinggian antara 0 – 29 m di atas permukaan laut.

Kecamatan Sibolga Selatan memiliki wilayah seluas 313,85 Ha dan terbagi atas empat kelurahan, yaitu Kelurahan Aek Habil, Kelurahan Aek Parombunan, Kelurahan Aek Manis, dan Kelurahan Aek Muara Pinang. Berdasarkan topografi wilayahnya, satu kelurahan berada di daerah berbukit yaitu Kelurahan Aek parombunan, dan 3 kelurahan lainnya berada di daerah datar, Tiga kelurahan tersebut juga berada di wilayah pantai.

### \*\*\* *Tahukah Anda*

*Kecamatan Sibolga Selatan memiliki wilayah yang paling luas dibandingkan Kecamatan yang lain.*

Sebelah utara dan timur Kecamatan Sibolga Selatan berbatasan langsung dengan Kabupaten Tapanuli Tengah, sebelah selatan berbatasan dengan Teluk Tapian Nauli, dan sebelah barat berbatasan dengan Kecamatan Sibolga Sambas.

Gambar 1.1 Peta Kota Sibolga

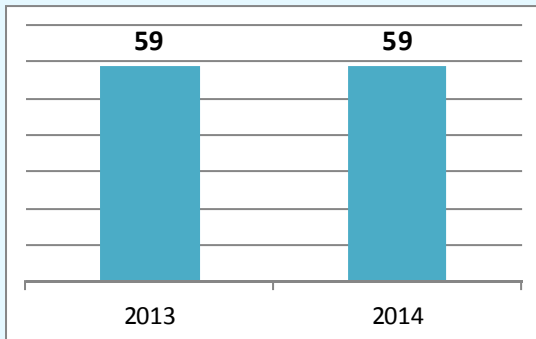


Tabel 1.1 Statistik Geografi dan Iklim Kecamatan Sibolga Selatan

Uraian	Satuan	2013	2014
(1)	(2)	(3)	(4)
Luas Wilayah	Ha	313,85	313,85
Topografi Berbukit	Kelurahan	1	1
Topografi Tidak Berbukit	Kelurahan	3	3
Wilayah pantai	Kelurahan	3	3

Sumber : Kecamatan Sibolga Selatan Dalam Angka 2015

**Gambar 2.1** Jumlah PNS di Kecamatan Sibolga Selatan, 2014



Sumber : Kecamatan Sibolga Selatan Dalam Angka 2015

**Tabel 2.1** Jumlah PNS Kecamatan Sibolga Selatan Menurut Golongan, 2014

Tahun	Golongan					JLH
	I	II	III	IV		
2010	0	24	36	0		60
2011	1	21	39	0		61
2012	1	20	33	0		54
2013	4	20	35	0		59
2014	4	19	36	0		59

Sumber : Kecamatan Sibolga Selatan Dalam Angka 2015

Jumlah pegawai negeri sipil dilingkungan Kecamatan Sibolga Selatan pada tahun 2014 sama jumlahnya dengan tahun sebelumnya ada sebanyak 59 orang. Jika dibandingkan dengan tahun 2012, jumlahnya bertambah 5 (lima) orang.

Dilihat dari komposisi Golongannya, PNS di Kecamatan Sibolga Selatan didominasi oleh PNS Golongan III sebanyak 36 orang, kemudian diikuti PNS Golongan II sebanyak 19 orang PNS, 4 orang PNS yang bergolongan I, dan tidak ada PNS yang bergolongan IV.

### \*\*\* Tahukah Anda

Anggota DPRD Kota Sibolga periode 2009-2014 yang terpilih di wilayah pemilihan Sibolga 2 (Kecamatan Sibolga Sambas dan Sibolga Selatan) berjumlah 12 orang dan hanya 1 orang yang berjenis kelamin perempuan.



Tingkat perkembangan kelurahan-kelurahan yang ada di Kecamatan Sibolga Selatan tidak mengalami perubahan dari tahun sebelumnya yaitu termasuk dalam klasifikasi Swakarya Madya. Setiap Kelurahan di Kecamatan Sibolga Selatan hingga pertengahan tahun 2013 memiliki jumlah lingkungan yang sama, yaitu berjumlah 4 lingkungan. Namun karena adanya keinginan untuk lebih memaksimalkan pelayanan masyarakat maka dilayak perlu diadakan pemekaran lingkungan. Semula jumlah lingkungan dikecamatan Sibolga Selatan berjumlah 16 setelah dimekarkan menjadi 28 yang terdiri dari : Kel.Aek Habii 6 lingkungan, Aek Manis 8 lingkungan, Aek Parombunan 8 lingkungan dan Aek Muara Pinang 6 lingkungan.

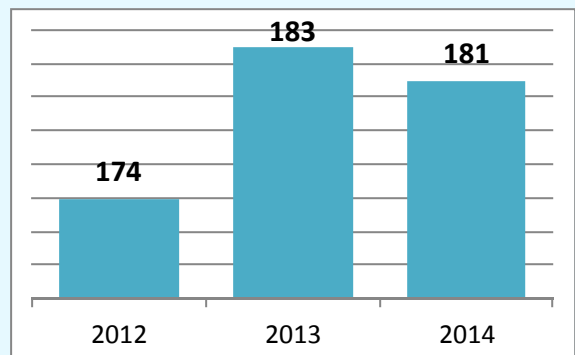
Banyaknya surat nikah yang dikeluarkan oleh KUA Kecamatan Sibolga Selatan di tahun 2014 lebih sedikit dibanding tahun sebelumnya, dimana tahun 2014 dikeluarkan sebanyak 181 surat nikah sedangkan tahun 2013 sebanyak 183 surat nikah.

**Tabel 2.1** Tingkat Perkembangan Kelurahan di Kecamatan Sibolga Selatan, 2013- 2014

Tingkat Perkembangan Kelurahan	2013	2014
(1)	(2)	(3)
Kel. Swakarya Mula	-	-
Kel. Swakarya Madya	4	4
Kel. Swakarya Lanjutan	-	-

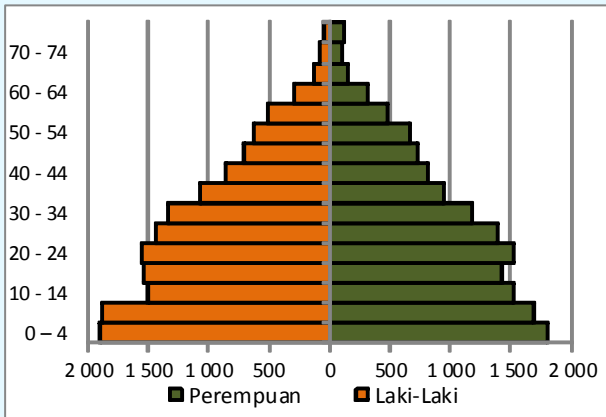
Sumber : Kecamatan Sibolga Selatan Dalam Angka 2015

**Tabel 2.2** Banyaknya Surat Nikah yang Dikeluarkan Menurut Kelurahan di Kecamatan Sibolga Selatan, 2012-2014



Sumber : Kecamatan Sibolga Selatan Dalam Angka 2015

**Gambar 3.1** Piramida Penduduk Kecamatan Sibolga Selatan, 2014



Sumber : Kecamatan Sibolga Selatan Dalam Angka 2015

**Tabel 3.1** Indikator Kependudukan Kecamatan Sibolga, Selatan 2013-2014

Indikator	2013	2014
(1)	(2)	(3)
Jumlah Penduduk (jiwa)	30 559	30 385
Kepadatan Penduduk (jiwa/km <sup>2</sup> )	9 732	9 677
Kelurahan dengan kepadatan tertinggi : Aek Muara Pinang	12 641	12 556
Kelurahan dengan kepadatan terendah : Aek Manis	7 466	7 362
Sex Ratio (L/P) %	101.47	104.42
Jumlah Rumah Tangga	6 302	6 233

Sumber : Kecamatan Sibolga Selatan Dalam Angka 2015

Pada tahun 2014 jumlah penduduk Kecamatan Sibolga Selatan mencapai 30.385 orang. Penduduk paling banyak terdapat di Kelurahan Aek Parombunan (32,81 persen) dan paling sedikit di Kelurahan Aek Muara Pinang (16,12 persen).

Kecamatan Sibolga Selatan memiliki 6.233 rumah tangga dengan rata-rata anggota rumah tangga sebanyak 5 orang. Hal ini menunjukkan bahwa setiap rumah tangga rata-rata memiliki sekitar 5 orang anggota rumah tangga. Penduduk Kecamatan Sibolga Selatan tahun 2014 tergolong berstruktur usia muda, dimana jumlah penduduk yang berusia dibawah 15 tahun ada sebanyak 10.328 orang ( 33,99 %), sedangkan penduduk berusia 65 tahun ke atas ada sebanyak 630 orang ( 2,07 %).

Angka Beban Tanggungan (*Dependency Ratio*) Kecamatan Sibolga Selatan pada tahun 2014 adalah sebesar 56,41 persen. Angka ini menunjukkan bahwa setiap 100 orang penduduk usia produktif (usia 15 - 64 tahun) menanggung sekitar 56 orang penduduk usia tidak produktif (usia dibawah 15 tahun dan 65 tahun ke atas).

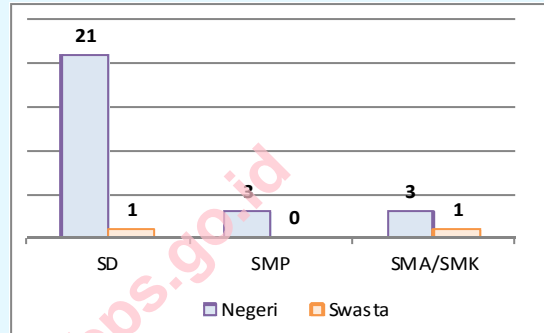
Jumlah sekolah dasar di Kecamatan Sibolga Selatan cukup banyak, ada sebanyak 21 sekolah di tahun 2014.

Jumlah Sekolah Dasar yang dimiliki Kecamatan Sibolga Selatan pada tahun 2014 sebanyak 22 unit yang terdiri dari 21 unit SD Negeri dan 1 unit SD Swasta, sedangkan untuk Sekolah Menengah Pertama terdapat 3 unit sekolah, dimana ketiga sekolah tersebut merupakan Sekolah Menengah Pertama Negeri. Untuk Sekolah Menengah Atas terdiri dari 4 SMA/SMK negeri dan swasta.

Pada tahun 2014 Kecamatan Sibolga Selatan memiliki 385 orang guru SD yang mengajar 7 231 orang siswa pada 22 unit sekolah. Pada tingkat SMP terdapat 91 orang guru yang mengajar 1.455 orang siswa pada 3 unit sekolah. Selanjutnya pada tingkat SMA/SMK terdapat 232 orang guru yang mengajar 2 071 orang siswa pada 4 unit sekolah.

Jumlah murid SD pada tahun 2013 sebanyak 4.259 siswa dan pada tahun 2014 menjadi 7.231 siswa hal ini disebabkan sekolah Pemerintah Kota Sibolga yang berada di luar daerah dimasukkan ke Kecamatan Sibolga Selatan.

**Gambar 4.1** Jumlah Sekolah Swasta dan Negeri di Kecamatan Sibolga Selatan 2014



Sumber : Kecamatan Sibolga Selatan Dalam Angka 2015

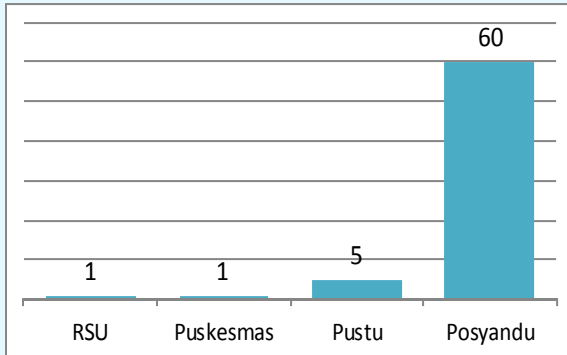
**Tabel 4.1** Jumlah Murid dan Guru di Kecamatan Sibolga Selatan, 2013-2014

Uraian	2013	2014
<b>SD</b>		
Jumlah Murid	4 259	7 231
Jumlah Guru	368	385
<b>SMP</b>		
Jumlah Murid	2 572	1 455
Jumlah Guru	143	91
<b>SMU/SMK</b>		
Jumlah Murid	914	2 071
Jumlah Guru	155	232

Sumber : Kecamatan Sibolga Selatan Dalam Angka 2015

Fasilitas kesehatan yang ada belum banyak, di Kecamatan Sibolga Selatan hanya ada 1 Rumah Sakit, 1 puskesmas, 5 puskesmas pembantu dan 60 posyandu.

**Gambar 5.1** Statistik Fasilitas Kesehatan Kecamatan Sibolga Selatan Tahun 2014



Sumber : Kecamatan Sibolga Selatan Dalam Angka 2015

**Tabel 5.1** Banyaknya Akseptor Aktif Menurut Alat Kontrasepsi yang Dipakai, 2013-2014

Alat Kontrasepsi	2013	2014
IUD	234	181
Pil	431	495
Kondom	173	200
Suntikan	1 047	1 292
Implan	482	504
Operasi Medis	294	229
<b>TOTAL</b>	<b>2 661</b>	<b>2 901</b>

Sumber : Kecamatan Sibolga Selatan Dalam Angka 2015

Fasilitas kesehatan yang ada di Kecamatan Sibolga Selatan mengingat luas wilayah dan jumlah penduduk dapat dikatakan sudah memadai. Tercatat bahwa pada tahun 2014 di Kecamatan Sibolga Selatan terdapat 1 rumah sakit, 1 puskesmas, 5 puskesmas pembantu, dan 60 posyandu.

Jumlah orang yang mengikuti program Keluarga Berencana pada tahun 2014 mengalami peningkatan jika dibandingkan tahun sebelumnya. Tercatat pada tahun 2013, jumlah akseptor aktif di Kecamatan Sibolga Selatan sebanyak 2.661 PUS, sedangkan tahun 2014 bertambah menjadi 2.901 PUS. Pada Tahun 2014, Jika dilihat dari jenis alat kontrasepsi yang dipakai, pada tahun 2014 masyarakat di Kecamatan Sibolga Selatan cenderung lebih memilih Suntikan dan Implant sebagai alat kontrasepsinya terlihat dari tingginya jumlah akseptor yang menggunakannya.

**\*\*\* Tahukah Anda**

*Jumlah Pasangan Usia Subur (PUS) yang tercatat di Kecamatan Sibolga Selatan pada tahun 2014 sebanyak 4.459 pasangan.*



Pada tahun 2014 tidak ada perahu tanpa motor yang digunakan untuk menangkap ikan, jumlah ini menurun dengan tahun sebelumnya. Perahu motor tempel jumlahnya bertambah dari 154 unit di tahun 2013 menjadi 149 unit di tahun 2014. Sedangkan kapal motor, tidak ada perubahan di tahun 2014 jika dibandingkan dengan jumlah kapal motor pada tahun 2014, sama-sama sebanyak 76 unit kapal motor.

**Gambar 6.1** Jumlah Kapal Penangkap Ikan Menurut Jenisnya di Kecamatan Sibolga Selatan, 2013-2014

Jenis Kapal	2013	2014
(1)	(2)	(3)
Perahu Tanpa Motor	4	0
Perahu Motor Tempel	154	149
Kapal Motor	76	76

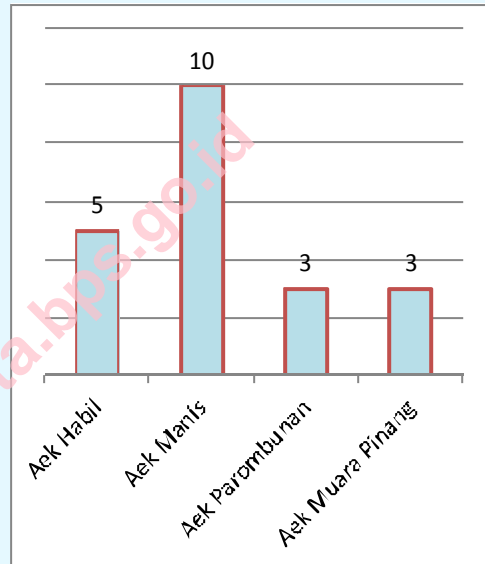
Sumber : Kecamatan Sibolga Selatan Dalam Angka 2015

Jumlah populasi usaha di Kecamatan Sibolga Selatan adalah pada tahun 2014 adalah 55 perusahaan industri.

Populasi usaha yang ada di Kecamatan Sibolga Selatan belum cukup banyak. Jumlah usaha pada tahun 2014 berjumlah 21 usaha. Paling banyak terdapat di Kelurahan Aek Manis 10 usaha, kemudian Kelurahan Aek Habil 5 usaha, dan Kelurahan Aek Parombunan dan Aek Muara Pinang masing-masing ada 3 usaha.

Usaha yang paling banyak di Kecamatan Sibolga Selatan adalah jenis usaha kontraktor, ada sebanyak 10 usaha. Usaha tembakau, komputer dan kelontong masing-masing ada 2 usaha.

**Gambar 7.1** Populasi Usaha Menurut Kelurahan di Kecamatan Sibolga Selatan, 2014



Sumber : Kecamatan Sibolga Selatan Dalam Angka 2014



# PENDAPATAN REGIONAL

Penerimaan pajak di kecamatan Sibolga Selatan sebagian besar masih bersumber dari Pajak Bumi dan Bangunan

# 8

**Tabel 8.1** Realisasi Pajak Bumi dan Bangunan Menurut Kelurahan di Kecamatan, 2014

Kelurahan	Target dan Realisasi	Nilai
Aek Habil	Target	55 459 479
	Realisasi	34 142 421
	%	61.56%
Aek Manis	Target	113 396 075
	Realisasi	68 054 947
	%	60.02%
Aek Parombunan	Target	101 913 666
	Realisasi	59 488 028
	%	58.37%
Aek Muara Pinang	Target	25 395 893
	Realisasi	19 049 561
	%	75.01%
Sibolga Selatan	Target	296 165 113
	Realisasi	180 734 957
	%	61.03%

Sumber : Kecamatan Sibolga Selatan Dalam Angka 2015

Penerimaan pajak di Kecamatan Sibolga Selatan bersumber dari penerimaan pajak bumi dan bangunan. Pada tahun 2014 penerimaan pajak bumi dan bangunan dibawah dari target penerimaan yaitu sebesar 61,03 persen, dimana target yang ditetapkan oleh Dirjen Pajak Rp. 296.165.113 dan realisasinya sebesar Rp. 180.734.957. Persentase realisasi pajak bumi dan bangunan Kecamatan Sibolga Selatan ini merupakan persentase realisasi terkecil dari seluruh kecamatan yang ada di Kota Sibolga.

Kelurahan Aek Muara Pinang merupakan kelurahan dengan persentase realisasi Pajak Bumi dan Bangunan di Kecamatan Sibolga Selatan, yaitu sebesar 75,01 persen.

Secara umum pada tahun 2014, penduduk Kecamatan Sibolga Selatan belum memiliki kesadaran yang cukup untuk membayar/melunasi pajak bumi dan bangunan, yang intinya segala bentuk penerimaan pajak akan digunakan untuk pembangunan seperti Infrastruktur, pendidikan, Kesehatan dan lain sebagainya.

# PERBANDINGAN PENDUDUK

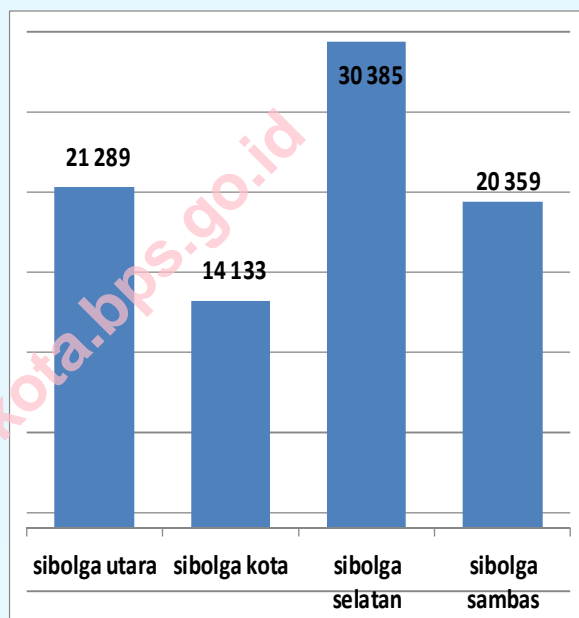
*Kecamatan Sibolga Selatan tercatat sebagai kecamatan yang jumlah penduduknya paling banyak.*

Jumlah penduduk di Kota Sibolga pada tahun 2014 paling banyak terdapat di Kecamatan Sibolga Selatan yaitu 30.385 jiwa dan jumlah penduduk paling sedikit terdapat di Kecamatan Sibolga Kota sebanyak 14.133 jiwa. Kecamatan Sibolga Utara memiliki jumlah penduduk sebanyak 21.289 jiwa, dan Kecamatan Sibolga Sambahas sebanyak 20.359 jiwa.

Jika dilihat dari tingkat kepadatan penduduk, Kecamatan yang tercatat sebagai kecamatan dengan kepadatan penduduk tertinggi adalah Kecamatan Sibolga Sambahas, yaitu 12.968 jiwa/km<sup>2</sup>, kemudian diikuti oleh Kecamatan Sibolga Selatan 9.677 jiwa/km<sup>2</sup>. Kemudian Kecamatan Sibolga Utara dengan 6.393 jiwa/km<sup>2</sup>, dan Kecamatan Sibolga Kota dengan tingkat kepadatan penduduk yang paling rendah yaitu 5.177 jiwa/km<sup>2</sup>.

Jika dilihat dari sex ratio, Kecamatan Sibolga Selatan merupakan Kecamatan dengan sex ratio yang paling tinggi, yaitu 104,42 persen yang berarti di antara 100 penduduk perempuan Kecamatan Sibolga Selatan terdapat 104 penduduk laki-laki. Sedangkan Kecamatan dengan perbandingan penduduk laki-laki dan perempuan yang paling rendah adalah Kecamatan Sibolga Kota, yaitu 97,16 persen.

**Gambar 9.1** Jumlah Penduduk Kota Sibolga Menurut Kecamatan, 2014



Sumber : Sibolga Dalam Angka 2015



# LAMPIRAN TABEL

<http://sipol.kota.bps.go.id>

**Tabel 1.** Luas wilayah Menurut Kelurahan di kecamatan Sibolga Selatan  
Tahun 2014

Kelurahan	Luas (km <sup>2</sup> )	Rasio Terhadap Total Luas Kecamatan (%)
(1)	(2)	(3)
1. Aek Habil	0,614	19,56
2 Aek Manis	1,235	39,34
3. Aek Parombunan	0,898	28,61
4. Aek Muara Pinang	0,392	12,49
<b>Jumlah</b>	<b>3,139</b>	<b>100,00</b>

Sumber : Kecamatan Sibolga Selatan Dalam Angka 2015

**Tabel 2.** Letak Geografis, Topografi dan Ketinggian dari Permukaan Laut Menurut Kelurahan di Kecamatan Sibolga Selatan 2014

Kelurahan	Letak Geografis	Topografi	Ketinggian dari Air Laut (meter)
(1)	(2)	(3)	(4)
1. Aek Habil	Pantai	Datar	6
2. Aek Manis	Pantai	Datar	5
3. Aek Parombunan	Bukan Pantai	Berbukit	29
4. Aek Muara Pinang	Pantai	Datar	3

Sumber : Kecamatan Sibolga Selatan Dalam Angka 2015



**Tabel 3.** Luas Wilayah, Populasi, dan Kepadatan Penduduk Menurut Kelurahan di Kecamatan Sibolga Selatan, 2014

Kelurahan	Populasi		Kepadatan Penduduk (orang/km <sup>2</sup> )
	Jumlah	%	
(1)	(2)	(3)	(4)
Aek Habil	6 421	21,04	10 526
Aek Manis	9 167	30,04	7 453
Aek Parombunan	10 000	32,77	11 111
Aek Muara Pinang	4 929	16,15	12 638
<b>Sibolga Selatan</b>	<b>30 517</b>	<b>100,0</b>	<b>9 719</b>

Sumber : Kecamatan Sibolga Selatan Dalam Angka 2015

**Tabel 4.** Jumlah penduduk Menurut kelompok Umur dan Jenis Kelamin di Kecamatan Sibolga Selatan, 2014

Kelompok Umur	Laki-laki	Perempuan	Jumlah
(1)	(2)	(3)	(4)
0-4	1 908	1 807	3 715
5-9	1 889	1 690	3 579
10-14	1 505	1 529	3 034
15-19	1 540	1 421	2 961
20-24	1 557	1 533	3 090
25-29	1 436	1 390	2 826
30-34	1 346	1 171	2 517
35-39	1 079	943	2 022
40-44	855	810	1 665
45-49	714	733	1 447
50-54	632	658	1 290
55-59	503	490	993
60-64	302	314	616
65-69	131	159	290
70-74	79	104	183
75+	45	112	157
<b>Jumlah</b>	<b>15 521</b>	<b>14 864</b>	<b>30 385</b>

Sumber : Kecamatan Sibolga Selatan Dalam Angka 2015

**Tabel 5.** Jumlah Sekolah Menurut kelurahan dan Jenjang Sekolah di Kecamatan, Sibolga Selatan, 2014

Kelurahan	SD		SMP		SMA/SMK	
	Negeri	Swasta	Negeri	Swasta	Negeri	Swasta
(1)	(2)	(3)	(4)	(5)	(6)	(7)
Aek Habil	2	1	-	-	-	-
Aek Manis	4	-	1	-	-	-
Aek Parombunan	4	-	2	-	1	-
Aek Muara Pinang	11	-	-	-	2	1
<b>Sibolga Selatan</b>	<b>21</b>	<b>1</b>	<b>3</b>	<b>-</b>	<b>3</b>	<b>1</b>

Sumber : Kecamatan Sibolga Selatan Dalam Angka 2015

# DATA

MENCERDASKAN BANGSA

<http://sibolgakota.bps.go.id>



**BADAN PUSAT STATISTIK  
KOTA SIBOLGA**

Jl. T. Dorong Hutagalung No. 2 Sibolga  
No. Telp: (0631)22082  
Email: [bps1271@bps.go.id](mailto:bps1271@bps.go.id)  
Website: [sibolgakota.bps.go.id](http://sibolgakota.bps.go.id)

ISBN 978-602-70733-6-4



9 786027 073364