

STATISTIK DAERAH KECAMATAN MEDAN BELAWAN 2015



**BADAN PUSAT STATISTIK
KOTA MEDAN**

**STATISTIK DAERAH
KECAMATAN MEDAN BELAWAN
2015**

<http://medan.belawan.bps.go.id>

STATISTIK DAERAH KECAMATAN MEDAN BELAWAN 2015

ISSN :

No. Publikasi : 12750.1546

Katalog BPS : 1101002.1275.210

Ukuran Buku : 18,8 x 25,7 cm

Jumlah Halaman : (vi + 24) halaman

Naskah :

Koordinator Statistik Kecamatan Medan Belawan

Penyunting :

Seksi Neraca Wilayah dan Analisis Statistik

Gambar Kulit :

Seksi Neraca Wilayah dan Analisis Statistik

Diterbitkan Oleh :

Badan Pusat Statistik Kota Medan

Boleh dikutip dengan menyebut sumbernya



Kata Sambutan



Dengan memanjatkan puji syukur kepada Tuhan Yang Maha Esa BPS Kota Medan dapat menerbitkan Publikasi Statistik Daerah Kecamatan Medan Belawan 2015, publikasi ini merupakan publikasi pertama yang diterbitkan oleh BPS Kota Medan.

Dalam publikasi ini memuat data dan indikator-indikator terpilih yang dianggap dapat mewakili keadaan sosial, ekonomi dan demografi Kecamatan Medan Belawan dan juga publikasi ini lebih menekankan pada analisis datanya.

Publikasi ini diharapkan dapat dimanfaatkan baik oleh pemerintah, swasta, mahasiswa dan masyarakat sebagai dasar perencanaan, evaluasi dan monitoring pembangunan di Kecamatan Medan Belawan ini.

Akhirnya segala kritik dan saran dari pengguna data sangat diharapkan demi penyempurnaan publikasi ini dimasa datang dan semoga publikasi ini bermanfaat.

Medan, November 2015

Kepala Badan Pusat Statistik
Kota Medan

Darwis Sitorus, S.Si, M.Si
NIP. 19650801 198901 1 002

Kata Pengantar

Publikasi Statistik Daerah Kecamatan Medan Belawan 2015 diterbitkan oleh Badan Pusat Statistik Kota Medan berisi berbagai data dan informasi terpilih seputar Kecamatan Medan Belawan yang dianalisis secara sederhana untuk membantu pengguna data memahami perkembangan serta potensi yang ada di Kecamatan Medan Belawan.

Publikasi ini diterbitkan untuk melengkapi publikasi-publikasi statistik yang sudah terbit secara rutin setiap tahun. Berbeda dengan publikasi-publikasi yang sudah ada, publikasi ini lebih menekankan pada analisis.

Materi yang disajikan dalam publikasi ini memuat berbagai informasi/indikator terpilih yang terkait dengan pembangunan berbagai sektor di Kecamatan Medan Belawan dan diharapkan dapat menjadi bahan rujukan/kajian dalam perencanaan dan evaluasi kegiatan pembangunan.

Kritik dan saran konstruktif berbagai pihak kami harapkan untuk penyempurnaan penerbitan mendatang. Semoga publikasi ini mampu memenuhi tuntutan kebutuhan data statistik

Medan, November 2015

Koordinator Statistik Kecamatan
Medan Belawan

Agus Setiaji

NIP. 19770827 199903 1 002

DAFTAR ISI

1. Geografi	1
2. Pemerintahan	2
3. Penduduk	3
4. Ketenagakerjaan	5
5. Pendidikan	6
6. Kesehatan	7
7. Perumahan	9
8. Hotel dan Pariwisata	10
9. Perbankan dan Investasi	11
Lampiran Tabel	12

Luas wilayah Kecamatan Medan Belawan sekitar 21,82 km² atau sekitar 9,90 persen dari total luas wilayah Kota Medan.

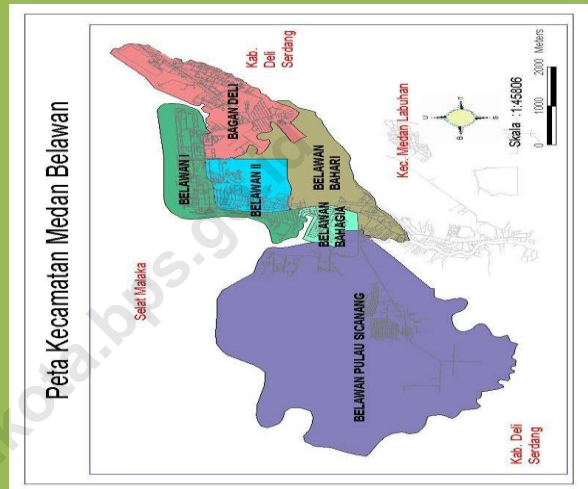
Kecamatan Medan Belawan merupakan Kecamatan di Kota Medan yang mempunyai luas wilayah sekitar 21,82 km² dengan ketinggian wilayah 3 meter di atas permukaan laut.

Secara geografis, di sebelah Utara berbatasan langsung dengan Selat Malaka, sebelah Selatan berbatasan dengan Kecamatan Medan Labuhan, sebelah Timur dan sebelah Barat berbatasan dengan Kabupaten Deli Serdang.

Kelurahan Belawan Pulau Sicanang merupakan kelurahan terluas di Kecamatan Medan Belawan yaitu sekitar 15,10 km² atau sebesar 69,20 persen dari total luas Kecamatan Medan Belawan, sedangkan kelurahan dengan wilayah terkecil yaitu Kelurahan Belawan Bahagia dengan luas wilayah hanya 0,54 km² atau sebesar 2,47 persen dari luas wilayah Kecamatan Medan Belawan secara total.

Ditinjau dari jarak antara kantor kelurahan dan kantor kecamatan, kantor Kelurahan Belawan Sicanang memiliki jarak terjauh dari kantor Kecamatan Medan Belawan yaitu sekitar 3 km sedangkan yang terdekat yaitu kantor Kelurahan Belawan II yaitu sekitar 0.50 km.

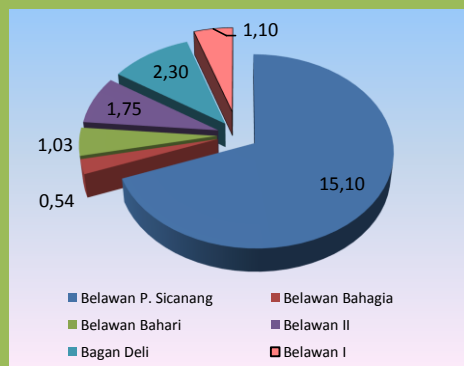
Peta Kecamatan Medan Belawan



***** Tahukah Anda**

Jarak kantor Kecamatan Medan Belawan ke kantor Walikota Medan yaitu sekitar 23 km.

Luas Wilayah Kecamatan Medan Belawan Dirinci menurut Kelurahan (%)



2

PEMERINTAHAN

Wilayah Administrasi Kecamatan Medan Belawan terdiri dari 6 kelurahan dan 143 lingkungan

Jumlah Wilayah Administrasi di Kecamatan Medan Belawan

Wilayah Administrasi	2014	2015
Kelurahan	6	6
Lingkungan	143	143

Sumber: Kec. Medan Belawan Dalam Angka

*** *Tahukah Anda*

Terdapat 6 orang Linmas di Kecamatan Medan Belawan pada tahun 2014.

Jumlah PNS dilingkungan Kecamatan Medan Belawan

GOLONGAN/ RUANG	2014
Golongan I	1
Golongan II	33
Golongan III	85
Golongan IV	10
Lainnya	16
Jumlah	145

Sumber: Kec. Medan Belawan Dalam Angka

Kecamatan Medan Belawan dipimpin oleh seorang Camat, saat ini terdiri dari 6 kelurahan yang terbagi atas 143 lingkungan.

Tahun 2014, Kecamatan Medan Belawan memiliki total 145 Pegawai Negeri Sipil yang sebagian besar dialokasikan di kantor-kantor kelurahan yakni sebanyak 42 pegawai.

Bila dirinci menurut golongan, pada tahun 2014 dari 42 pegawai negeri sipil di kantor-kantor kelurahan se Kecamatan Medan Belawan, ternyata sebagian besar pegawai negeri sudah bergolongan III yaitu sebanyak 30 pegawai.

Jumlah pegawai negeri sipil terbanyak berada di Kelurahan Belawan Bahari yaitu sebanyak 9 orang, sedangkan kelurahan yang mempunyai pegawai negeri sipil sedikit ada terdapat di Kelurahan Belawan Pulau Sicanang dan Kelurahan Belawan I yaitu masing masing sebanyak 5 orang.

PENDUDUK

Jumlah penduduk Kecamatan Medan Belawan tahun 2014 sebanyak 98.020 jiwa terdiri dari 48.394 jiwa penduduk laki-laki dan 49.626 jiwa penduduk perempuan

3

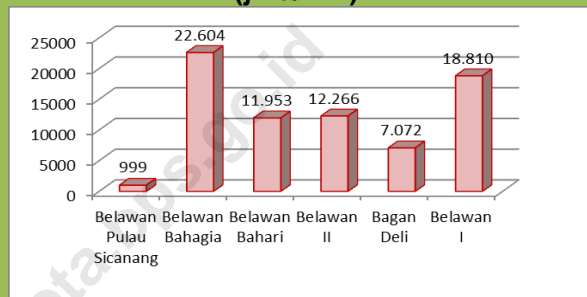
Pada tahun 2014 jumlah penduduk Kecamatan Medan Belawan sebanyak 98.020 jiwa penduduk dimana penduduk terbanyak berada di Kelurahan Belawan II yaitu sebanyak 21.465 jiwa, sedangkan jumlah penduduk paling sedikit terdapat di Kelurahan Belawan Bahagia yaitu sebanyak 12.206 jiwa.

Bila dibandingkan antara jumlah penduduk serta luas wilayahnya, maka Kelurahan Belawan Bahagia merupakan kelurahan terpadat yaitu 22.604 jiwa tiap km².

Jumlah Penduduk Kecamatan Medan Belawan pada tahun 2014 sebanyak 98.020 jiwa penduduk terdiri dari 48.394 jiwa penduduk laki-laki dan 49.626 jiwa perempuan.

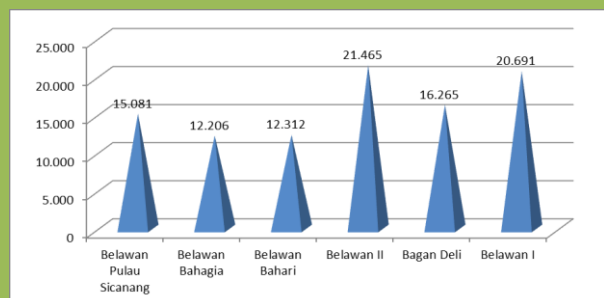
Berdasarkan kelompok umur, pada tahun 2014 distribusi penduduk Kecamatan Medan Belawan lebih banyak pada usia produktif. Tercatat sebanyak 1.212 penduduk yang lahir sepanjang tahun 2014 di Kecamatan Medan Belawan, sedangkan yang meninggal sebanyak 220 orang.

Kepadatan Penduduk Kecamatan Medan Belawan Tahun 2014 (jiwa/km²)



Sumber: Kecamatan Medan Belawan Dalam Angka 2015

Jumlah Penduduk Kecamatan Medan Belawan Tahun 2014



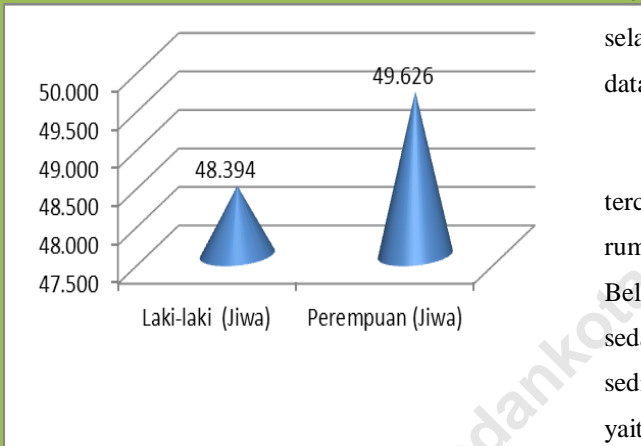
Sumber: Kecamatan Medan Belawan Dalam Angka 2015

3

PENDUDUK

Kepadatan penduduk Kecamatan Medan Belawan sebesar 4.386 jiwa/km², sedangkan jumlah rumah tangga pada tahun 2014 tercatat sebanyak 21.282 rumah tangga.

Jumlah Penduduk Kecamatan Medan Belawan Tahun 2014 (jiwa)



Sumber: Kec. Medan Belawan Dalam Angka 2015

Banyaknya Mutasi dan Mutandis di Kecamatan Medan Belawan Menurut Kelurahan Tahun 2014 (jiwa)

Kelurahan	Lahir	Mati	Datang	Pindah
(1)	(2)	(3)	(4)	(5)
Belawan P.Sicanang	170	35	186	102
Belawan Bahagiai	176	25	178	86
Belawan Bahari	185	44	214	74
Belawan II	214	36	235	156
Bagan Deli	324	42	286	86
Belawan I	143	38	215	112
MEDAN BELAWAN	1.212	220	1.314	616

Sumber: Kec. Medan Belawan Dalam Angka 2015

Dari sisi mobiltas penduduk, di Kecamatan Medan Belawan ini tidak terlalu ramai yakni selama tahun 2014 tercatat hanya 1.314 orang datang dan 616 orang pindah dari kecamatan ini.

Jumlah Rumah Tangga pada tahun 2014 tercatat sebanyak 21.692 rumah tangga dimana rumah tangga terbanyak berada pada Kelurahan Belawan II yaitu sebanyak 4.920 rumah tangga, sedangkan jumlah rumah tangga yang paling sedikit terdapat pada Kelurahan Belawan Bahagiai yaitu hanya sebanyak 2.711 rumah tangga.

*** Tahukah Anda

Sex ratio Kecamatan Medan Belawan sebesar 104,54 tahun 2014 yang berarti pada setiap 100 orang penduduk perempuan terdapat 104 orang penduduk laki-laki.

KETENAGAKERJAAN

Tercatat sebanyak 26.361 orang yang bekerja di Kecamatan Medan Belawan pada tahun 2014.

4

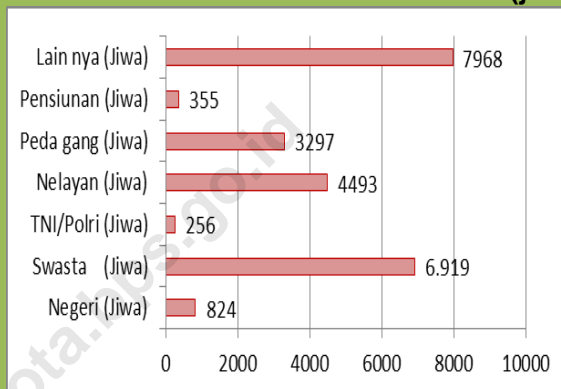
Dari total jumlah penduduk Kecamatan Medan Belawan pada tahun 2014, tercatat sebanyak 24.112 orang yang bekerja.

Sebanyak 824 orang atau 3,55 persen bekerja sebagai pegawai negeri, sebanyak 6.919 orang atau 29,22 persen bekerja sebagai pegawai swasta, sebanyak 256 orang atau 1,42 persen bekerja sebagai TNI/POLRI, sebanyak 4.493 orang atau 19,14 persen bekerja sebagai nelayan, sebanyak 3.297 orang atau 14,31 persen bekerja sebagai pedagang, dan sebanyak 7.968 orang atau 30,48 persen bekerja pada kegiatan lainnya. sebanyak 355 orang atau 1,88 persen berstatus sebagai pensiunan

*** Tahukah Anda

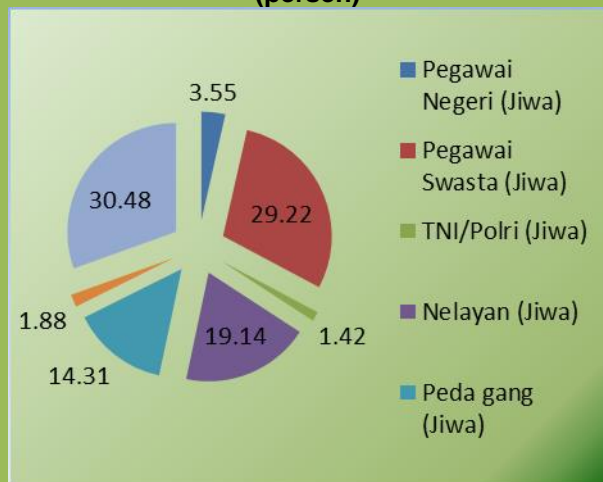
Persentase terbesar penduduk yang bekerja di Kecamatan Medan Belawan pada tahun 2014 adalah bekerja pada kegiatan lainnya yaitu sebesar 30,48 persen.

Komposisi Mata Pencaharian Penduduk Kecamatan Medan Belawan Tahun 2014 (jiwa)



Sumber: Kec. Medan Belawan Dalam Angka 2015

Komposisi Mata Pencaharian Penduduk Kecamatan Medan Belawan Tahun 2014 (persen)



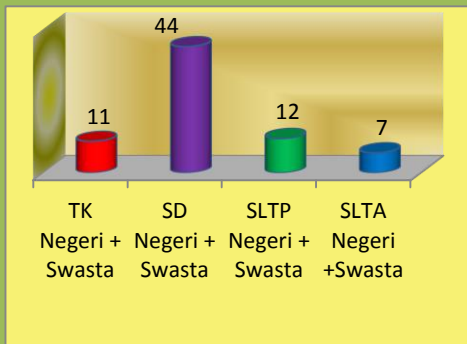
Sumber: Kec. Medan Belawan Dalam Angka 2015

5

PENDIDIKAN

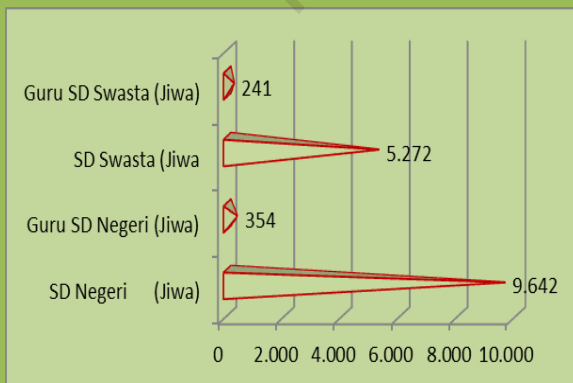
Terdapat 73 sekolah pada tahun 2014 di Kecamatan Medan Belawan yang terdiri dari 13 TK, 44 SD, 12 SLTP dan 7 SLTA.

Jumlah Sekolah di Kecamatan Medan Belawan Tahun 2014



Sumber: Kec. Medan Belawan Dalam Angka 2015

Jumlah Guru dan Murid SD Negeri dan SD Swasta di Kecamatan Medan Belawan Tahun 2014



Sumber: Kec. Medan Belawan Dalam Angka 2015

Pada tahun 2014 tercatat ada sejumlah fasilitas pendidikan di Kecamatan Medan Belawan yaitu sebanyak 11 TK Swasta, 26 SD Negeri dan 18 SD Swasta, 1 SLTP Negeri dan 11 SLTP Swasta, 1 SLTA Negeri, 3 SMK Swasta, 3 SLTA Swasta.

Selain itu tercatat sebanyak 9.642 siswa bersekolah di SD Negeri, 5.272 siswa bersekolah di SD Swasta, pada tahun 2014 di Kecamatan Medan Belawan.

Jumlah guru yang mengajar di SD negeri di Kecamatan Medan Belawan Tahun 2014 sebanyak 354 orang, serta sebanyak 241 orang guru mengajar di SD Swasta.

*** *Tahukah Anda*

Pada tahun 2014 rasio guru SD terhadap Murid SD sebesar 40 di Kecamatan Medan Belawan.

Kota Medan mengadakan pelayanan kesehatan dasar tanpa bayar di tingkat Puskesmas dan adanya jaminan kesehatan masyarakat seperti Kartu Sehat dan Jankesmas untuk masyarakat miskin.

Fasilitas kesehatan yang ada di Kecamatan Medan Belawan belum dapat dikatakan banyak dan belum merata tersebar di tiap kelurahannya. Tercatat bahwa pada tahun 2014 di Kecamatan Medan Belawan jumlah BKIA meningkat menjadi 8 unit dan jumlah Bidan juga meningkat dari 21 orang menjadi 27 orang bidan.

Dari sisi tenaga medis yang terdapat di Kecamatan Medan Belawan telah tersebar di masing-masing kelurahan dimana pendistribusiannya disesuaikan dengan kebutuhan masing-masing kelurahan.

Penduduk Kecamatan Medan Belawan tergolong sudah lebih banyak yang berpartisipasi dalam penekanan jumlah penduduk bila dibandingkan dengan tahun sebelumnya. Terlihat dari sejumlah wanita usia subur, lebih dari setengahnya sudah menggunakan alat kontrasepsi.

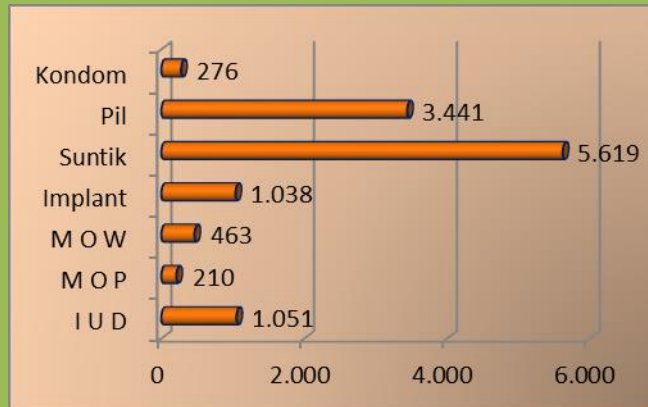
Pada tahun 2014 ada 7 alat kontrasepsi yang digunakan pasangan usia subur di Kecamatan Medan Belawan yaitu alat kontrasepsi pil 3.441, suntik sebanyak 5.619 orang, IUD 1.051, Implan 1.038, Kondom 276, MOW 463, serta pasangan usia subur yang menggunakan alat kontrasepsi MOP 210.

Statistik Kesehatan Kecamatan Medan Belawan Tahun 2010-2014

Jenis Fasilitas Kesehatan	2010	2014
Rumah Sakit	4	4
Puskesmas	6	6
Praktek Dokter	9	9
Praktek Bidan	6	6
Posyandu	80	80
Dokter	10	10
Bidan	21	27

Sumber: Kec. Medan Belawan Dalam Angka 2015

Jumlah Alat Kontrasepsi Yang Dipakai Menurut Jenis Alat Kontrasepsi Tahun 2014



Sumber: Kec. Medan Belawan Dalam Angka 2015



Jumlah Fasilitas Kesehatan menurut Kelurahan di Kecamatan Medan Belawan Tahun 2014

Kelurahan	Rmh sakit	Pus kes mas	Praktek Dokter	Praktek Bidan
Belawan P.Sicanang	1	1	1	1
Belawan Bahagiai	1	1	2	1
Belawan Bahari	0	1	2	1
Belawan II	0	1	1	1
Bagan Deli	0	0	2	1
Belawan I	2	0	1	1
Medan Belawan	4	4	9	6

Sumber: Kec. Medan Belawan Dalam Angka 2015

Jumlah Fasilitas Kesehatan menurut Kelurahan di Kecamatan Medan Belawan Tahun 2014

Kelurahan	Pos yandu	Dokter	Bidan
Belawan P.Sicanang	14	0	4
Belawan Bahagiai	13	1	4
Belawan Bahari	12	0	3
Belawan II	13	3	6
Bagan Deli	13	1	4
Belawan I	15	5	6
Medan Belawan	80	10	27

Sumber: Kec. Medan Belawan Dalam Angka 2015

Fasilitas Kesehatan di Kecamatan Medan Belawan belum tersebar keseluruhan Kelurahan. Sebanyak 4 Rumah Sakit tersebar pada tiga Kelurahan, di Kelurahan Belawan I terdapat 2 rumah sakit, 1 Rumah Sakit terdapat di Kelurahan Belawan Pulau Sicanang dan Kelurahan Belawan Bahagia. Di setiap kelurahan terdapat fasilitas kesehatan posyandu.

Ketersediaan tenaga kesehatan dan fasilitas kesehatan di Kecamatan Medan Belawan pada tahun 2014 terdapat 4 rumah sakit, 4 puskesmas, 9 Praktek Dokter, 80 posyandu, serta 6 Praktek Bidan di Kecamatan ini. Hanya di kelurahan Belawan I tidak terdapat puskesmas.

Adapun tenaga medis yang terdapat di Kecamatan Medan Belawan sebanyak 10 orang dokter dan 27 orang bidan yang siap melayani penduduk di Kecamatan Medan Belawan.

Tenaga medis terbanyak terdapat di Kelurahan Belawan I sebanyak 5 orang dokter tetapi tidak terdapat satu orang pun dokter di Kelurahan Belawan Bahari, sama halnya di Kelurahan Belawan Pulau Sicanang pun tidak terdapat dokter.



Perusahaan industri di Medan Belawan sudah mulai bermunculan. Perusahaan industri di Kecamatan Medan Belawan lebih didominasi oleh industri rumah tangga. Pada tahun 2014 terdapat 16 industri besar sedang, 70 industri kecil dan 283 industri rumah tangga di Kecamatan Medan Belawan.

Jumlah Industri di Kecamatan Medan Belawan

Kelurahan	Besar/ sedang	Kecil	R. Tangga
Belawan P.Sicanang	3	4	47
Belawan Bahagiai	0	2	42
Belawan Bahari	1	27	39
Belawan II	1	9	66
Bagan Deli	8	15	32
Belawan I	3	13	57
Medan Belawan	16	70	283

Sumber: Kec. Medan Belawan Dalam Angka 2015

*** **Tahukah Anda**

Seluruh rumah tangga di Kecamatan Medan Belawan telah memiliki akses listrik PLN pada tahun 2014.

Statistik Restoran di Kecamatan Medan Belawan tahun 2014

Kelurahan	Restoran Rumah makan	Warung Makan
Belawan P.Sicanang	0	14
Belawan Bahagiai	0	18
Belawan Bahari	0	25
Belawan II	0	86
Bagan Deli	0	34
Belawan I	2	68
Medan Belawan	2	245

Sumber: Kec. Medan Belawan Dalam Angka 2015

Statistik Restoran di Kecamatan Medan Belawan tahun 2014

Kelurahan	Hotel	Bioskop	Night Club/Karaoke	Bilyard
Belawan P.Sicanang	0	0	0	0
Belawan Bahagiai	0	0	0	0
Belawan Bahari	1	0	0	0
Belawan II	1	0	0	0
Bagan Deli	0	0	0	3
Belawan I	1	0	2	2
Medan Belawan	3	0	2	5

Sumber: Kec. Medan Belawan Dalam Angka 2015

Di Kecamatan Medan Belawan terdapat hotel sebanyak 3 buah. Masing masing 1 hotel pada tiga kelurahan yang terletak 1 hotel di Kelurahan Belawan Bahari dan 1 hotel di Kelurahan Belawan II dan 1 hotel di Kelurahan Belawan I. Tidak terdapat bioskop di Kecamatan Medan Belawan. Sarana hiburan lainnya yang ada di Kecamatan Medan Belawan berupa tempat bermain bilyard sebanyak 5 buah, night club/karaoke 2 buah, restoran ataupun rumah makan di Kecamatan ini sekitar 2 buah serta terdapat 245 warung makan.

Adapun terdapat sarana tempat permainan video game/play station yang ada di Kecamatan Medan Belawan sebanyak 13 buah.

***** Tahukah Anda**

Pada tahun 2014 di Kecamatan Medan Belawan tidak terdapat Bioskop

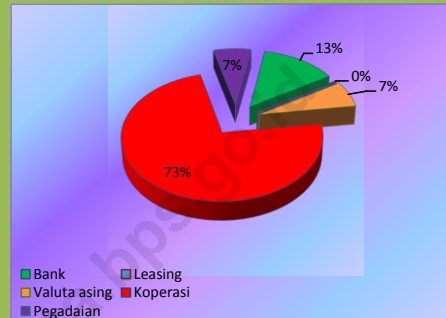
Ketersediaan fasilitas keuangan untuk menunjang kegiatan ekonomi di Kecamatan Medan Belawan belum merata di setiap kelurahan. Hanya terdapat 4 Bank, 1 perusahaan valuta asing, serta 1 pegadaian tidak ada perusahaan leasing di Medan Belawan.

Bank di Kecamatan Medan Belawan terdapat di Kelurahan Belawan II sebanyak 2 buah serta 2 buah Bank di Kelurahan Belawan I.

Untuk lembaga keuangan berupa koperasi banyak terdapat di Kecamatan ini terdapat 11 buah yang terletak di Kelurahan Belawan I sebanyak 4 buah dan 2 koperasi terdapat di Kelurahan Belawan P. Sicanang, Kelurahan Belawan II dan Kelurahan Bagan Deli, sedangkan 1 koperasi terdapat di Kelurahan Belawan Bahari.

Kelurahan	Koperasi	Pegadaian	Jumlah
Belawan P.Sicanang	2	0	2
Belawan Bahagiai	0	0	0
Belawan Bahari	1	0	1
Belawan II	2	0	2
Bagan Deli	2	0	2
Belawan I	4	1	12

Statistik Fasilitas Keuangan di Kecamatan Medan Belawan



*** Tahukah Anda

Pada tahun 2014 di Kecamatan Medan Belawan ada sebanyak 19 unit koperasi

Banyaknya Lembaga Keuangan di Kecamatan Medan Belawan Tahun 2014

Kelurahan	Bank	Leasing	Valuta Asing
Belawan P.Sicanang	0	0	0
Belawan Bahagiai	0	0	0
Belawan Bahari	0	0	0
Belawan II	2	0	0
Bagan Deli	0	0	0
Belawan I	2	0	1

Sumber: Kec. Medan Belawan Dalam Angka

**Tabel 1. Luas Wilayah Dirinci per Kelurahan
di Kecamatan Medan Belawan
Tahun 2014**

Kelurahan	Luas (Km ²)	Persentase terhadap Luas Kecamatan
(1)	(2)	(3)
1. Belawan Pulau Sicanang	15,10	69,20
2. Belawan Bahagia	0,54	2,47
3. Belawan Bahari	1,03	4,72
4. Belawan II	1,75	8,02
5. Bagan Deli	2,30	10,54
6. Belawan I	1,10	5,04
Medan Belawan	21,82	100,00

**Tabel 2. Jarak Kantor Lurah ke Kantor Camat
di Kecamatan Medan Belawan
Tahun 2014**

Kelurahan	Jarak ke Kantor Camat (Km)
(1)	(2)
1. Belawan Pulau Sicanang	3
2. Belawan Bahagia	1
3. Belawan Bahari	1,5
4. Belawan II	0,5
5. Bagan Deli	3
6. Belawan I	1
Rata-rata	1,67

**Tabel 3. Banyaknya Lingkungan dan Blok Sensus
Dirinci Menurut Kelurahan di Kecamatan Medan Belawan
Tahun 2014**

Kelurahan (1)	Jumlah	
	Lingkungan (2)	Blok Sensus (3)
1. Belawan Pulau Sicanang	20	32
2. Belawan Bahagia	20	30
3. Belawan Bahari	13	30
4. Belawan II	44	57
5. Bagan Deli	15	37
6. Belawan I	31	57
Medan Belawan	143	243

**Tabel 4. Banyaknya Pegawai Negeri Menurut Golongan
Dirinci Menurut Kelurahan di Kecamatan Medan Belawan
Tahun 2014 (Jiwa)**

Kelurahan	Golongan					Jumlah
	I	II	III	IV	Lainnya	
(1)	(2)	(3)	(4)	(5)	(6)	(7)
1. Belawan Pulau Sicanang	0	0	4	0	1	5
2. Belawan Bahagia	0	0	5	0	3	8
3. Belawan Bahari	0	0	7	0	2	9
4. Belawan II	0	0	5	0	2	7
5. Bagan Deli	1	0	4	0	3	8
6. Belawan I	0	0	5	0	0	5
Medan Belawan	1	0	30	0	11	42

**Tabel 5. Jumlah Penduduk, Luas Kelurahan Kepadatan Penduduk
Dirinci Menurut Kelurahan di Kecamatan Medan Belawan
Tahun 2014**

Kelurahan	Jumlah Penduduk (Jiwa)	Luas Wilayah (Km ²)	Kepadatan Penduduk Per Km ²
(1)	(2)	(3)	(4)
1. Belawan Pulau Sicanang	15.081	15,10	999
2. Belawan Bahagia	12.206	0,54	22.604
3. Belawan	12.312	1,03	11.953
4. Belawan II	21.465	1,75	12.261
5. Bagan Deli	16.265	2,30	7.072
6. Belawan I	20.691	1,10	18.810
Medan Belawan	98.020	21,82	4.492

Tabel 6. Banyaknya Rumah Tangga, Penduduk dan Rata-rata Anggota Rumah Tangga Dirinci Menurut Kelurahan di Kecamatan Medan Belawan

Tahun 2014

Kelurahan	Banyaknya		Rata-rata anggota Rumah Tangga
	Rumah Tangga	Penduduk (Jiwa)	
(1)	(2)	(3)	(4)
1. Belawan Pulau Sicanang	3.361	15.081	4,49
2. Belawan Bahagia	2.711	12.206	4,50
3. Belawan	2.727	12.312	4,52
4. Belawan II	4.920	21.465	4,36
5. Bagan Deli	3.420	16.265	4,76
6. Belawan I	4.553	20.691	4.54
Medan Belawan	21.692	98.020	4,52

**Tabel 7. Jumlah Penduduk Menurut Jenis Kelamin Dirinci
Menurut Kelurahan di Kecamatan Medan Belawan
Tahun 2014**

Kelurahan	Jenis Kelamin		Jumlah (Jiwa)
	Laki-laki (Jiwa)	Perempuan (Jiwa)	
(1)	(2)	(3)	(4)
1. Belawan Pulau Sicanang	7.475	7.606	15.081
2. Belawan Bahagia	5.985	6.221	12.206
3. Belawan	6.044	6.268	12.312
4. Belawan II	10.419	11.046	21.465
5. Bagan Deli	8.190	8.075	16.265
6. Belawan I	10.281	10.410	20.691
Medan Belawan	48.394	49.626	98.020

**Tabel 8. Jumlah Penduduk Menurut Kelompok Umur dan Jenis Kelamin
di Kecamatan Medan Belawan
Tahun 2014**

Kelompok Umur	Jenis Kelamin		Jumlah (Jiwa)
	Laki-laki (Jiwa)	Perempuan (Jiwa)	
(1)	(2)	(3)	(4)
0-4	4.718	4.523	9.241
05-09	4.438	4.199	8.637
10-14	4.202	4.013	8.215
15-19	4.761	4.960	9.721
20-24	5.435	5.773	11.208
25-29	4.465	4.557	9.022
30-34	3.911	4.072	7.983
35-39	3.596	3.751	7.347
40-44	3.245	3.368	6.613
45-49	2.765	2.883	5.648
50-54	2.317	2.439	4.756
55-59	1.830	1.862	3.692
60-64	1.207	1.248	2.455
65-69	719	840	1.559
70-74	462	595	1.0587
75+	323	543	866
Medan Belawan	48.394	49.626	98.020

**Tabel 9. Banyaknya Rumah Sakit, Puskesmas, BPU dan BKIA
Dirinci Menurut Kelurahan di Kecamatan Medan Belawan
Tahun 2014**

Kelurahan	Rumah Sakit	Puskes mas	Praktek Dokter	Praktek Bidan
(1)	(2)	(3)	(4)	(5)
1. Belawan Pulau Sicanang	1	1	1	1
2. Belawan Bahagia	1	1	2	1
3. Belawan	0	1	2	1
4. Belawan II	0	1	1	1
5. Bagan Deli	0	0	2	1
6. Belawan I	2	0	1	1
Medan Belawan	4	4	9	6

**Tabel 10. Jumlah Posyandu, Dokter dan Bidan Yang Melayani KB
Dirinci Menurut Kelurahan di Kecamatan Medan Belawan
Tahun 2014**

Kelurahan	Posyandu	Dokter	Bidan
(1)	(2)	(3)	(4)
1. Belawan Pulau Sicanang	14	0	4
2. Belawan Bahagia	13	1	4
3. Belawan	12	0	3
4. Belawan II	13	3	6
5. Bagan Deli	13	1	4
6. Belawan I	15	5	6
Medan Belawan	80	10	27

DATA

Mencerdaskan Bangsa

<http://medankota.bps.go.id>



BADAN PUSAT STATISTIK

KOTA MEDAN

Jalan Gaperta No.311Medan 20144

Telp.(061) 8449285 – Fax (061) 8449270

Email :bps1275@bps.go.id

Homepage :<http://medankota.bps.go.id>