

10 0305 1671

LABEL SEMENTARA SENSUS BARANG 2003			
Ruang	ID	Lokasi	Petugas
B2309	121-0304-0706-1	KEC 15	M6F

ISSN 0852 - 0223
3324.A 0302



33240.080

KECAMATAN PAGERUYUNG DALAM ANGKA TAHUN 2003



315.598
Kec.
Ind.

BPS Badan Pusat Statistik

Disusun Oleh :
**KOORDINATOR STATISTIK
KECAMATAN PAGERUYUNG**

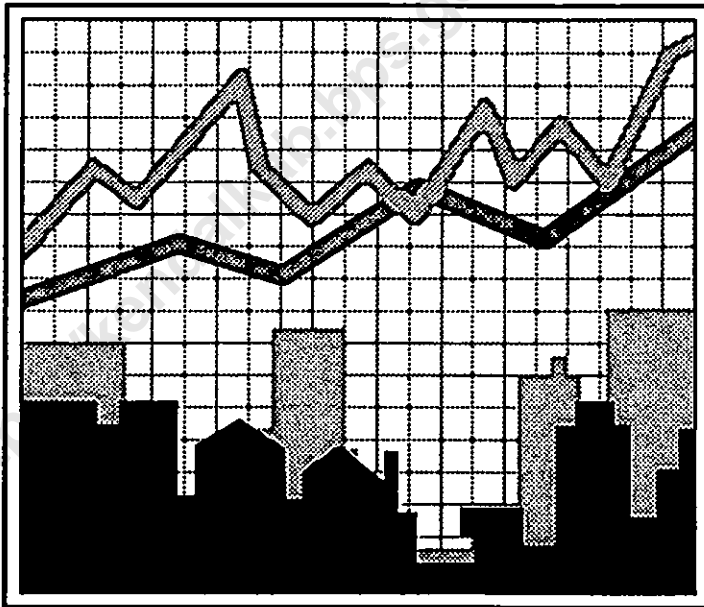
BPS **BADAN PUSAT STATISTIK KABUPATEN KENDAL**
Jl. Pramuka (Komplek Perkantoran) Telp. (0294) 381461-383461 Fax. (0294) 383481
E-mail : bps3324@semarang.wasantara.net.id

BPS *Badan Pusat Statistik Kabupaten Kendal*



ISSN 0852 - 0223
3324.A 0302

KECAMATAN PAGERUYUNG DALAM ANGKA TAHUN 2003



Disusun Oleh :
**KOORDINATOR STATISTIK
KECAMATAN PAGERUYUNG**

BPS *Badan Pusat Statistik Kabupaten Kendal*

KATA SAMBUTAN

Dengan mengucapkan syukur Alhamdulillah kehadirat Allah SWT, saya menyambut baik terbitnya buku ini, yaitu "KECAMATAN PAGERUYUNG DALAM ANGKA TAHUN 2003" yang telah disusun oleh Koordinator Statistik (Peltu) Kecamatan Pageruyung.

Buku ini merupakan salah satu upaya dalam rangka menyajikan suatu data yang akan bermanfaat khususnya bagi penyusunan dan perencanaan yang terarah dan terpadu.


Buku "KECAMATAN PAGERUYUNG DALAM ANGKA TAHUN 2003" ini juga merupakan perwujudan kerjasama dengan berbagai instansi di wilayah Kecamatan Pageruyung, yang bertumpu pada asas kebersamaan, keselarasan, keterbukaan, dan keterpaduan.

Oleh karena itu, hubungan kerjasama yang sudah terjalin dengan baik ini, perlu kita tingkatkan dan kita kembangkan.

Akhirnya pada kesempatan ini, saya sampaikan terima kasih atas terbitnya buku "KECAMATAN PAGERUYUNG DALAM ANGKA TAHUN 2003" dan semoga bermanfaat bagi semua pihak.

Pageruyung, April 2004

Camat Pageruyung



FREDDY ERSDIATMOKO, S.Sos

NIP: 500 050 610

KATA PENGANTAR

Buku "KECAMATAN PAGERUYUNG DALAM ANGKA TAHUN 2003" merupakan publikasi yang diterbitkan setiap tahun dan bentuk penyajiannya pada hakekatnya tidak berbeda dengan publikasi terdahulu.

Keberhasilan buku ini tanpa dukungan atau peran serta dari berbagai pihak, kiranya sulit untuk diwujudkan.

Dalam kesempatan ini kami sampaikan terima kasih yang sebesar-besarnya kepada:

1. Yang Terhormat Bapak Camat Pageruyung;
2. Yang Terhormat Bapak Kepala Kantor/Dinas/Jawatan/Lembaga/Perusahaan Pemerintah yang telah menyumbangkan datanya.

Kami menyadari bahwa penyajian buku ini masih belum memenuhi tuntutan dari semua pihak, maka dengan penuh harap adanya masukan yang positif untuk penyempurnaan dan pengembangan penyajian data berikutnya.

Akhirnya semoga buku ini bermanfaat dan berguna bagi semua pihak yang memerlukan.

Pageruyung, April 2004

Koordinator Statistik (Peltu) Kec.Pageruyung



MOKH. NASRULLOH
NIP. 340 005 631

DAFTAR ISI

	hlm
Sambutan Camat Pageruyung	i
Kata Pengantar	ii
Daftar isi	iii
Daftar Grafik	vii
Letak Geografis	viii
Peta Wilayah Kabupaten Kendal	1
Peta Wilayah Kecamatan Pageruyung	2
BAB I	PEMERINTAHAN
Tabel 1.1 Luas Wilayah Dirinci Menurut Desa	3
Tabel 1.2 Jarak Desa ke Ibukota Kecamatan .	4
Tabel 1.3 Luas Wilayah Dirinci Menurut Peng gunaan	5
Tabel 1.4 Luas Tanah Sawah Menurut Jenis Pengairannya.....	7
Tabel 1.5 Luas Tanah Kering Menurut Jenis- nya.....	8
Tabel 1.6 Banyaknya Hari Hujan.....	10
Tabel 1.7 Banyaknya Curah Hujan.....	11
Tabel 2.1 Banyaknya Dusun/Dukuh, Rukun War- ga, dan Rukun Tetangga	12
Tabel 2.2 Banyaknya Balai Desa Dan Kantor Desa	13
Tabel 2.3 Banyaknya Perangkat Desa.....	14
BAB II	SOSIAL KEPENDUDUKAN
Tabel 3.1 Banyaknya Rumah Tangga dan Ba- ngunan Tempat Tinggal	15
Tabel 3.2 Kepadatan Rumah Tangga.....	16
Tabel 3.3 Banyaknya Keluarga Menurut Tahap- an.....	17

Tabel	3.4	Banyaknya Tempat Tinggal Penduduk	18
Tabel	3.5	Banyaknya Penduduk Dirinci Menurut Jenis Kelamin	19
Tabel	3.6	Kepadatan Penduduk Dirinci Per Desa.....	20
Tabel	3.7	Sex Ratio Penduduk Laki-laki Terhadap Perempuan.....	21
Tabel	3.8	Perkembangan Penduduk Per Tahun	22
Tabel	3.9	Banyaknya Penduduk Menurut Kelompok Umur dan Jenis Kelamin.....	23
Tabel	3.10	Banyaknya Penduduk Umur 5-6, 7-12, 13-15	25
Tabel	3.11	Banyaknya Penduduk WNA	26
Tabel	3.12	Banyaknya Mutasi Penduduk	27
Tabel	3.13	Banyaknya Penduduk Dirinci Menurut Pendidikan	28
Tabel	3.14	Banyaknya Penduduk Dirinci Menurut Mata Pencaharian	30
Tabel	4.1	Banyaknya PUS Akseptor KB Aktif	32
Tabel	4.1	Banyaknya Wanita Hamil	34
Tabel	5.1	Banyaknya Pemeluk Agama	35
Tabel	5.2	Banyaknya Tempat Ibadah	36
Tabel	5.3	Peserta Calon Jamaah Haji	37
Tabel	5.4	Banyaknya Ulama, Mubaligh, dan Khotib.....	38
Tabel	5.5	Banyaknya Nikah, Talak, Cerai dan Rujuk.....	39
Tabel	6.1	Banyaknya Sekolah TK, Murid, dan Guru	40
Tabel	6.2	Banyaknya Sekolah Dasar Negeri, Murid, dan Guru	41
Tabel	6.3	Banyaknya Madrasah Ibtidaiyah, Murid, dan Guru	42

Tabel 6.4	Banyaknya Sekolah Lanjutan Pertama Negeri, Murid, dan Guru	43
Tabel 6.5	Banyaknya Sekolah Lanjutan Pertama Swasta, Murid, dan Guru	44
Tabel 6.6	Banyaknya Madrasah Tsanawiyah, Murid, dan Guru.....	45
Tabel 7.1	Banyaknya Dokter, Tenaga Medis, Bidan, Dukun Bayi, dan Juru Sunat	46
Tabel 7.2	Banyaknya Fasilitas Kesehatan ...	47
Tabel 7.3	Banyaknya Rumah Sehat A, B, C ...	49
Tabel 7.4	Banyaknya Sarana Air Bersih	50
Tabel 7.5	Banyaknya Jamban Umum, Inpres, dan Swadaya.....	51
Tabel 8.1	Banyaknya Penderita Cacat	52

BAB III PERTANIAN, PETERNAKAN, PERKEBUNAN DAN PERIKANAN

Tabel 9.1	Luas Panen dan Produksi Padi Sawah dan Gogo.....	53
Tabel 9.2	Luas Panen dan Produksi Padi Dan Jagung.....	54
Tabel 9.3	Luas Panen dan Produksi Ubi Kayu dan Ubi Jalar.....	55
Tabel 9.4	Luas Panen dan Produksi Kacang Tanah dan Kedelai	56
Tabel 9.6	Produksi Ikan	57
Tabel 9.7	Banyaknya Unggas	58
Tabel 9.8	Produksi Telur Unggas.....	60
Tabel 9.9	Banyaknya Ternak	61
Tabel 9.10	Produksi Susu Sapi.....	63

BAB IV	PERHUBUNGAN DAN KOMUNIKASI	
Tabel 10.1	Banyaknya Sarana Angkutan Darat Kendaraan Bermotor	64
Tabel 10.2	Banyaknya Sarana Angkutan Darat Kendaraan Tak Bermotor.....	65
Tabel 10.3	Jenis Permukaan, Kondisi, dan Kelas Jalan.....	66
Tabel 10.4	Banyaknya Jembatan Desa.....	67
Tabel 11.1	Banyaknya Televisi, Radio, Lis- trik, PLN dan Telephon.....	68
BAB V	LAIN-LAIN	
Tabel 12.1	Banyaknya Lapangan Olahraga.....	69

DAFTAR GRAFIK

Grafik 1.	Luas Wilayah Dirinci Menurut Penggunaan	6
Grafik 2.	Banyaknya Penduduk Menurut Kelompok Umur dan Jenis Kelamin.....	24

<https://kendalkab.bps.go.id>

LETAK GEOGRAFIS

Kecamatan Pageruyung terletak dalam:
Wilayah Pembantu Bupati : Selokaton
Kabupaten : Kendal
Propinsi : Jawa Tengah

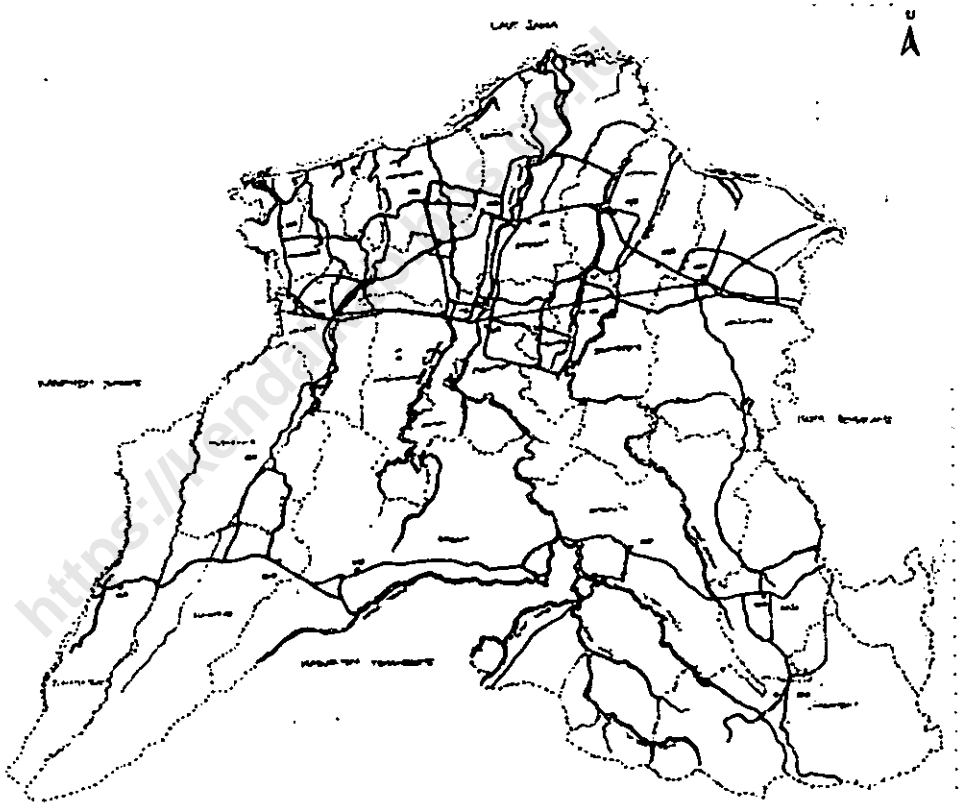
Batas-batas wilayah:
Sebelah utara : Kecamatan Weleri
Sebelah selatan : Kecamatan Sukorejo
Sebelah barat : Kecamatan Plantungan
Sebelah timur : Kecamatan Patean

Jarak dari Ibukota Pageruyung ke beberapa kota:
Kota Propinsi Jawa Tengah : 58 Km
Kota Kabupaten Kendal : 30 Km
Kota Kecamatan Weleri : 12 Km
Kota Kecamatan Sukorejo : 6 Km
Kota Kecamatan Plantungan : 12 Km
Kota Kecamatan Patean : 12 Km

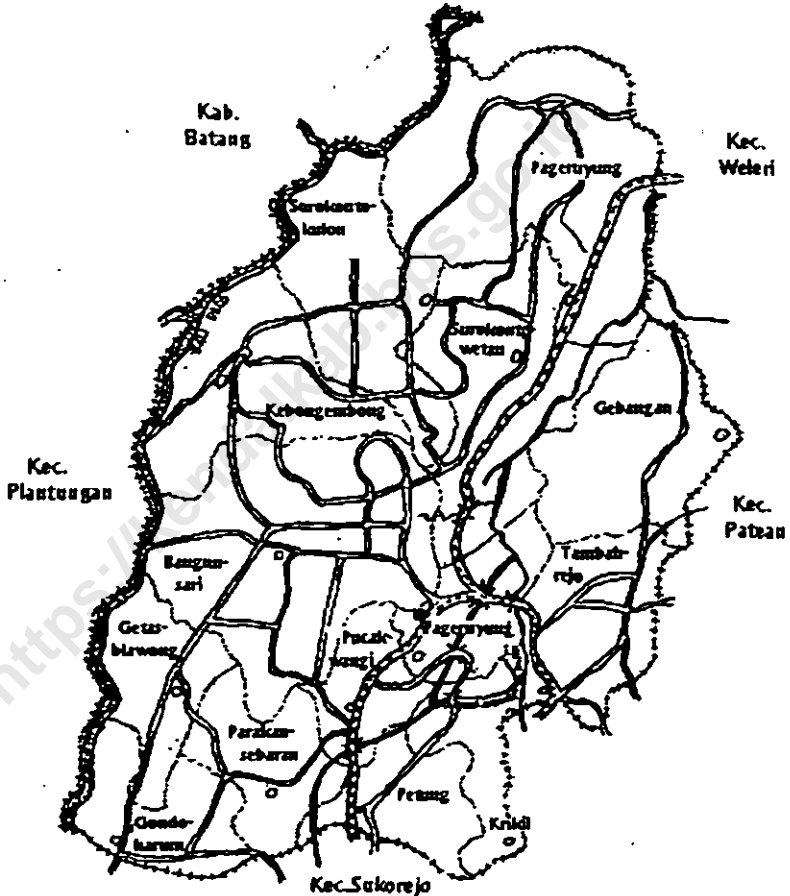
Ketinggian tanah:
Tertinggi : 600 m dpl
Terendah : 250 m dpl

Suhu Udara: $\pm 27^{\circ}\text{C}$

Peta Kabupaten Kendal



KECAMATAN PAGERUYUNG



Tabel : 1.1.

LUAS WILAYAH KECAMATAN PAGERUYUNG
DIRINCI MENURUT DESA

TAHUN : 2003

DESA	LUAS	PERSENTASE
(1)	(Km-2) (2)	(%) (3)
01. Gondoharum	2,17	4,22
02. Getas Blawong	1,90	3,69
03. Parakan Sebaran	2,22	4,31
04. Petung	1,46	2,83
05. Krikil	2,27	4,42
06. Puncakwangi	1,90	3,70
07. Pageruyung	2,08	4,04
08. Tambahrejo	3,05	5,93
09. Gebangan	4,69	9,11
10. Surokonto Wetan	6,45	12,54
11. Bangunsari	7,41	14,41
12. Kebon Gembong	5,19	10,10
13. Surokonto Kulon	4,35	8,46
14. Pager Gunung	6,30	12,25
JUMLAH	51,44	100,00

BPS Kabupaten Kendal

Sumber data : Kantor Kecamatan Pageruyung
Catatan :

Tabel : 1.2

JARAK DESA KE IBUKOTA KECAMATAN
KECAMATAN PAGERUYUNG
TAHUN : 2003

DESA	JARAK
(1)	(Km) (2)
01. Gondoharum	7,00
02. Getas Blawong	6,00
03. Parakan Sebaran	3,50
04. Petung	2,50
05. Kritikil	2,50
06. Puncakwangi	1,50
07. Pageruyung	0,00
08. Tambahrejo	2,00
09. Gebangan	5,00
10. Surokonto Wetan	4,00
11. Bangunsari	3,00
12. Kebon Gembong	5,00
13. Surokonto Kulon	6,00
14. Pager Gunung	8,00

Sumber data : Kantor Kecamatan Pageruyung

Catatan :

Tabel : 1.3

LUAS WILAYAH KECAMATAN PAGERUYUNG
DIRINCI MENURUT PENGGUNAAN

TAHUN : 2003

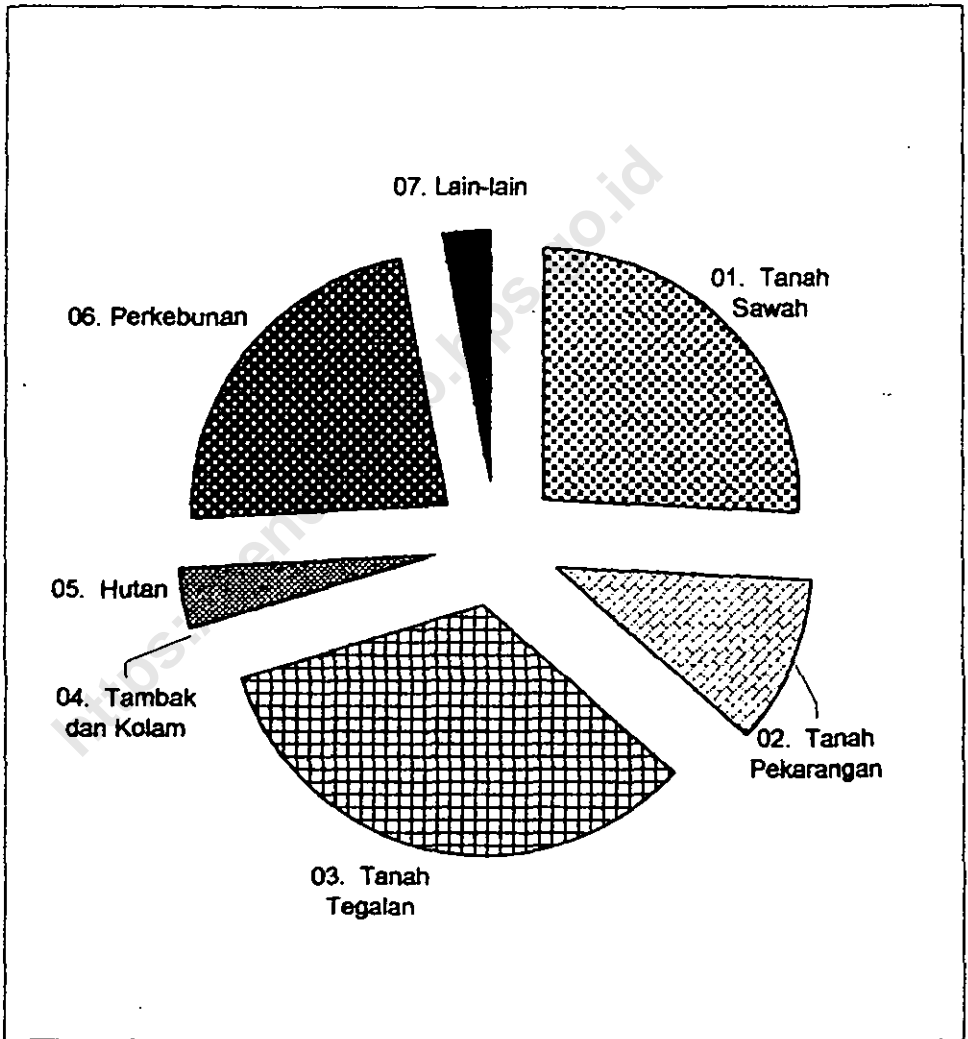
JENIS PENGGUNAAN	LUAS (Km ²)	PERSENTASE (%)
(1)	(2)	(3)
01. Tanah Sawah	13,31	25,68
02. Tanah Perikanan	5,56	10,81
03. Tanah Tegalan	17,27	33,56
04. Tambak dan Kolam	0,00	0,00
05. Hutan	1,97	3,82
06. Perkebunan	11,73	22,60
07. Lain-lain	1,61	3,13
JUMLAH	51,44	100,00

BPS Kabupaten Kendal

Sumber data : Statistik Kecamatan Pageruyung
Catatan :

Grafik : 1

**LUAS WILAYAH KECAMATAN PAGERUYUNG
DIRINCI MENURUT PENGGUNAAN
TAHUN : 2003**



BPS Kabupaten Kendal

Sumber data : Statistik Kecamatan Pageruyung
Cetakan :

Tabel : 1.4

**LUAS TANAH SAWAH MENURUT JENIS PENGAIRANNYA
KECAMATAN PAGERUYUNG**

TAHUN : 2003

DESA	TEHNIS	SETENGAH	NON	TADAH	JUMLAH	
		TEHNIS	TEHNIS	HUJAN DIUSAHAKAN		
(1)	(Ha) (2)	(Ha) (3)	(Ha) (4)	(Ha) (5)	(Ha) (6)	
01. Gondoharum	0,00	15,00	100,00	0,00	115,00	
02. Getas Blawong	0,00	71,50	6,50	0,00	78,00	
03. Parakan Sebaran	0,00	0,00	141,00	0,00	141,00	
04. Petung	0,00	0,00	85,00	0,00	85,00	
05. Krikil	0,00	0,00	129,00	0,00	129,00	
06. Puncakwangi	0,00	0,00	126,00	0,00	126,00	
07. Pageruyung	0,00	0,00	94,00	0,00	94,00	
08. Tambahrejo	0,00	0,00	109,00	0,00	109,00	
09. Gebangan	0,00	0,00	60,00	0,00	60,00	
10. Surokonto Wetan	101,00	0,00	0,00	0,00	101,00	
11. Bangunsari	0,00	36,00	97,00	0,00	133,00	
12. Kebon Gembong	0,00	0,00	80,00	0,00	80,00	
13. Surokonto Kulon	45,00	0,00	8,00	0,00	53,00	
14. Pager Gunung	0,00	0,00	27,00	0,00	27,00	
JUMLAH	2003	146,00	122,50	1.062,50	0,00	1.331,00
	2002	146,00	122,50	1.062,50	0,00	1.331,00
	2001	146,00	122,50	1.186,50	0,00	1.331,00

BPS Kabupaten Kendal

Sumber data : Monografi DESA 2003

Catatan :

Tabel : 1.5

**LUAS TANAH KERING DIRINCI MENURUT JENISNYA
KECAMATAN PAGERUYUNG**

TAHUN : 2003

DESA	PEKA-	TEGALAN/	PENGGEM-	TAMBAK	KOLAM
	RANGAN	KEBUN	BALAAAN		
(1)	(Ha)	(Ha)	(Ha)	(Ha)	(Ha)
(1)	(2)	(3)	(4)	(5)	(6)
01. Gondoharum	52,00	45,00	0,00	0,00	0,00
02. Getas Blawong	25,00	82,00	0,00	0,00	0,00
03. Perakan Sebaran	38,00	32,00	0,00	0,00	0,00
04. Petung	18,00	19,50	0,00	0,00	0,00
05. Krikil	16,00	58,00	0,00	0,00	0,00
06. Puncakwangi	28,82	32,00	0,00	0,00	0,00
07. Pageruyung	46,00	59,00	0,50	0,00	0,00
08. Tambahrejo	46,74	78,90	4,00	0,00	0,00
09. Gebangan	63,00	80,00	5,00	0,00	0,00
10. Surokonto Wetan	54,13	204,16	0,00	0,00	0,00
11. Bungunsari	65,00	280,26	0,00	0,00	0,00
12. Kebon Gembong	72,27	305,52	0,00	0,00	0,00
13. Surokonto Kulon	10,00	200,00	5,00	0,00	0,00
14. Pager Gunung	21,08	250,16	0,00	0,00	0,00
JUMLAH	2003	556,04	1.726,50	14,50	0,00
	2002	556,04	1.726,50	14,50	0,00
	2001	556,04	1.726,50	14,50	0,00

BPS Kabupaten Kendal

Sumber data : Monografi DESA 2003

Catatan :

Tabel : 1.5 (lanjutan)

**LUAS TANAH KERING DIRINCI MERURUT JENISNYA
KECAMATAN PAGERUYUNG**

TAHUN : 2003

DESA	HUTAN		PERKEBUNAN		LAIN- LAIN	JUMLAH
	RAKYAT	NEGARA	RAKYAT	NEGARA		
	(Ha)	(Ha)	(Ha)	(Ha)	(Ha)	(Ha)
(1)	(7)	(8)	(9)	(10)	(11)	(12)
01. Gondobarun	0,00	0,00	0,00	0,00	5,20	102,20
02. Gatas Blarwong	0,00	0,00	0,00	0,00	4,60	111,60
03. Parakan Seberan	0,00	0,00	0,00	0,00	10,68	80,88
04. Patong	0,00	0,00	0,00	20,53	2,50	60,53
05. Krikil	0,00	0,00	0,00	17,03	7,30	98,33
06. Puncakwangi	0,00	0,00	0,00	0,00	3,50	64,32
07. Pageruyung	0,00	0,00	0,00	0,00	8,86	113,56
08. Tambatrejo	0,00	0,00	0,00	44,00	22,55	198,18
09. Gebangan	0,00	7,00	0,00	250,00	3,70	400,70
10. Sarokonto Watan	0,00	125,70	0,00	125,22	34,61	543,82
11. Bangswari	0,00	0,00	0,00	242,79	20,38	608,35
12. Kebon Gembong	0,00	0,00	0,00	51,86	10,60	439,35
13. Sarokonto Kulon	0,00	25,00	0,00	135,80	7,20	382,20
14. Pager Gunung	0,00	38,90	0,00	287,28	5,58	603,00
JUMLAH 2003	0,00	198,60	0,00	1.172,91	146,27	3.812,82
2002	0,00	198,60	0,00	1.172,91	146,27	3.812,82
2001	0,00	198,60	0,00	1.172,91	146,27	3.812,82

BPP Kabupaten Kendal

Sumber data : Monografi DESA 2003

Catatan :

Tabel : 1.6

**BANYAKNYA HARI HUJAN
KECAMATAN PAGERUYUNG**

TAHUN 2000 - 2003

BULAN	2000	2001	2002	2003
(1)	(2)	(3)	(4)	(5)
01. Januari	23	14	20	17
02. Februari	13	20	22	19
03. Maret	17	28	18	19
04. April	16	14	16	12
05. Mei	9	6	7	5
06. Juni	7	12	5	3
07. Juli	2	5	1	0
08. Agustus	1	1	0	2
09. September	1	5	0	4
10. Oktober	13	6	2	7
11. Nopember	20	11	16	3
12. Desember	12	15	15	0
JUMLAH	134	137	124	91
Rata-rata	11	11	10	8

BPS Kabupaten Kendal

Sumber data : Pengukuran Raining Pageruyung

Catatan :

Tabel : 1.7

**BANYAKNYA CURAH HUJAN
KECAMBATAN PAGERUYUNG
TAHUN 2000 - 2003**

BULAN	2000	2001	2002	2003
(1)	(2)	(3)	(4)	(5)
01. Januari	584	483	618	251
02. Februari	271	309	1.127	716
03. Maret	458	783	325	363
04. April	538	416	580	173
05. Mei	182	186	96	72
06. Juni	267	265	22	54
07. Juli	19	141	1	0
08. Agustus	3	5	0	11
09. September	2	64	0	49
10. Oktober	239	152	19	112
11. Nopember	404	237	299	247
12. Desember	198	300	421	0
JUMLAH	3.143	3.521	3.488	2.048
Rata-rata	262	293	291	171

BPS Kabupaten Kendal

Sumber data : Pengukuran Ranting Pageruyung

Catatan :

Tabel : 2.1

**BANYAKNYA DUSUN/DUKUH, RUKUN WARGA, DAN RUKUN TETANGGA
KECAMATAN PAGERUYUNG**

TAHUN : 2003

DESA	DUSUN/ DUKUH	RUKUN WARGA	RUKUN TETANGGA	
	(1)	(2)	(3)	(4)
01. Gondoharum	5	5	16	
02. Getas Blawong	5	5	13	
03. Parakan Sebaran	4	4	17	
04. Petung	3	5	10	
05. Krakil	5	5	19	
06. Puncakwangi	5	5	20	
07. Pageruyung	6	6	19	
08. Tambahrejo	5	5	17	
09. Gebangan	4	4	14	
10. Surokonto Wetan	5	5	17	
11. Bangunsari	7	7	37	
12. Kebon Gembong	7	7	26	
13. Surokonto Kulon	4	6	11	
14. Pager Gunung	3	3	10	
JUMLAH				
	2003	68	72	246
	2002	68	69	246
	2001	68	69	246

BPS Kabupaten Kendal

Sumber data : Statistik Kecamatan Pageruyung

Catatan :

Tabel : 2.2.

**BANYAKNYA BALAI DESA DAN KANTOR DESA
KECAMATAN PAGERUYUNG**

TAHUN : 2003

DESA	BALAI DESA	KANTOR DESA
(1)	(2)	(3)
01. Gondoharum	1	1
02. Getas Blawong	1	1
03. Parakan Seberan	1	1
04. Petung	1	1
05. Krikil	1	1
06. Puncakwangi	1	1
07. Pageruyung	1	1
08. Tambahrejo	1	1
09. Gebangan	1	1
10. Surokonto Wetan	1	1
11. Bangunsari	1	1
12. Kebon Gembong	1	1
13. Surokonto Kulon	1	1
14. Pager Gunung	1	1
JUMLAH	14	14

BPS Kabupaten Kendal

Sumber data : Kantor Kecamatan Pageruyung

Catatan :

Tabel : 2.3

**BANYAKNYA PERANGKAT DESA
KECAMATAN PAGERUYUNG**

TAHUN : 2003

DESA	KA DES/ KEL	CA RUK	KAUR PEME RINTA HAN	KAUR KE UANG AN	BE KEL	KE BA YAN	BA YAN TANI	ULU ULU	JAGA BAYA	MO DIN	KAMI TUWO	JUM LAH
(1)	(2)	(3)	(4)	(5)	(6)	(7)	(8)	(9)	(10)	(11)	(12)	(13)
01. Goodoharum	1	1	1	1	1	1	0	0	1	1	5	13
02. Gatas Blawong	1	1	1	1	1	1	1	0	1	1	4	13
03. Parakan Sebazan	1	1	1	1	1	1	0	0	0	1	4	11
04. Petung	1	1	1	1	0	1	0	0	1	1	3	10
05. Krikil	1	1	1	1	1	1	0	0	0	1	5	12
06. Puacakwangi	1	1	1	1	0	1	0	0	1	1	5	12
07. Pageruyung	1	1	1	1	1	1	0	0	0	1	6	13
08. Tambahrejo	1	1	1	1	0	1	0	0	1	1	5	12
09. Gabangan	1	1	1	1	1	1	0	0	0	1	4	11
10. Surokoto Wetan	1	1	1	1	0	1	0	0	0	1	5	11
11. Baangsari	1	1	1	1	1	1	0	0	0	1	7	14
12. Kebon Gembong	1	1	1	1	0	1	0	0	1	1	7	14
13. Surokoto Kulon	1	1	1	1	0	1	1	0	0	1	4	11
14. Pager Gunung	1	1	1	1	0	1	0	0	0	1	3	9
JUMLAH	14	14	14	14	7	14	2	0	6	14	67	166

Sumber data : Kantor Kecamatan Pageruyung

Catatan :

Tabel : 3.1.

**BANYAKNYA RUMAH TANGGA DAN BANGUNAN TEMPAT TINGGAL
KECAMATAN PAGERUYUNG**

TAHUN : 2003

DESA	RUMAH TANGGA	BANGUNAN TEMPAT TINGGAL
(1)	(2)	(3)
01. Gondoharum	536	496
02. Getas Blawong	418	401
03. Parakan Sebaran	576	502
04. Petung	346	281
05. Krikil	604	553
06. Puncakwangi	689	646
07. Pageruyung	679	634
08. Tambahrejo	612	630
09. Gebangan	535	481
10. Surokorto Wetan	533	410
11. Bangunsari	1.177	996
12. Kebon Gembong	813	727
13. Surokorto Kulon	442	378
14. Pager Gunung	416	353
JUMLAH	8.376	7.488
	2002	7.702
	2001	7.447

BPS Kabupaten Kendal

Sumber data : Statistik Kecamatan Pageruyung

Catatan :

Tabel : 3.2

KEPADATAN RUMAH TANGGA
KECAMATAN PAGERUYUNG

TAHUN : 2003

DESA	PENDUDUK	RUMAH TANGGA	KEPADATAN JIWA PER RUMAH TANGGA	
(1)	(2)	(3)	(4)	
01. Gondoharum	2.137	536	3,99	
02. Getas Blawong	1.909	418	4,57	
03. Parakan Sebaran	2.292	576	3,98	
04. Petung	1.223	346	3,53	
05. Kritikil	2.148	604	3,56	
06. Puncakwangi	2.828	689	4,10	
07. Pageruyung	2.628	679	3,87	
08. Tambahrejo	2.617	612	4,28	
09. Gebangan	2.053	535	3,84	
10. Surokonto Wetan	2.129	533	3,99	
11. Bangunsari	4.105	1.177	3,49	
12. Kebon Gembong	3.156	813	3,88	
13. Surokonto Kulon	1.612	442	3,65	
14. Pager Gunung	1.544	416	3,71	
JUMLAH	2003	32.381	8.376	3,87
	2002	31.980	7.513	4,26
	2001	31.672	7.491	4,23

BPS Kabupaten Kendal

Sumber data : Statistik Kecamatan Pageruyung & PPLKB Kecamatan Pageruyung

Catatan :

Tabel : 3.3

**BANYAKNYA KELUARGA MENURUT TAHAPAN
KECAMATAN PAGERUYUNG**

TAHUN : 2003

DESA	PRA SEJAHTERA		SEJAHTERA I		SEJAHTERA	JUM LAH
	ALEK	BAE	ALEK	BAE	III	
(1)	(2)	(3)	(4)	(5)	(6)	(7)
01. Gondoharum	238	170	2	22	96	526
02. Gatas Blawong	232	73	80	59	7	451
03. Parakan Sebaran	161	269	3	22	34	590
04. Petung	172	104	17	30	4	327
05. Kritik	115	320	19	12	47	504
06. Puncakwangi	158	166	59	82	87	552
07. Pageruyung	245	105	116	111	73	650
08. Tambahrejo	293	215	50	53	42	653
09. Gebangan	238	292	4	19	39	592
10. Surokonto Wetan	230	154	35	21	39	479
11. Bangunsari	432	405	42	215	20	1.114
12. Kebon Gembong	268	328	8	38	118	760
13. Sorokonto Kulon	142	157	17	30	42	388
14. Pager Gusung	225	90	18	57	22	412
JUMLAH	2093	3.147	2.859	461	771	670
	2002	2.985	3.042	247	535	2.118
	2001	2.963	3.024	244	544	2.183

BPS Kabupaten Kendal

Sumber data : PPLKB Kecamatan Pageruyung

Catatan : - ALEK : Alasan Ekonomi

- BAE : Bukan Alasan Ekonomi

Tabel : 3.4

**BANYAKNYA TEMPAT TINGGAL PENDUDUK
KECAMATAN PAGERUYUNG**

TAHUN : 2003

DESA	PER- MAREN	SEMI PER- MAREN	PAPAN	BAMBU	JUMLAH	
(1)	(2)	(3)	(4)	(5)	(6)	
01. Gondoharum	44	37	412	3	496	
02. Gatas Blawong	27	18	296	58	401	
03. Parakan Sebaran	86	21	363	32	502	
04. Patung	33	25	194	29	281	
05. Kritik	47	72	401	33	553	
06. Pancakwangi	112	75	459	-	646	
07. Pageruyung	131	93	410	-	634	
08. Tambakrejo	57	78	471	26	630	
09. Gebengan	29	26	386	40	481	
10. Sarokonto Wetan	38	46	293	41	418	
11. Bangensari	79	117	757	43	996	
12. Kebon Gembong	52	53	570	52	727	
13. Sarokonto Kulon	102	27	211	38	378	
14. Pager Gedung	133	25	184	11	353	
JUMLAH	2003	962	711	5.489	406	7.488
	2002	953	711	5.394	406	7.464
	2001	947	711	5.383	406	7.447

BPS Kabupaten Kendal

Sumber data : Statistik Kecamatan Pageruyung

Catatan :

Tabel : 3.5

**BANYAKNYA PENDUDUK DIRINCI MENURUT JENIS KELAMIN
KECAMATAN PAGERUYUNG**

TAHUN : 2003

DESA	LAKI-LAKI	PEREMPUAN	JUMLAH
(1)	(2)	(3)	(4)
01. Gondoharum	1.078	1.059	2.137
02. Getas Blawong	913	996	1.909
03. Parakan Sebaran	1.143	1.149	2.292
04. Petung	631	592	1.223
05. Krikil	984	1.164	2.148
06. Puncakwangi	1.423	1.405	2.828
07. Pageruyung	1.295	1.333	2.628
08. Tambahrejo	1.282	1.335	2.617
09. Gebangan	1.018	1.035	2.053
10. Surokonto Wetan	1.026	1.103	2.129
11. Bangunsari	2.038	2.067	4.105
12. Kebon Gembong	1.503	1.653	3.156
13. Surokonto Kulon	755	857	1.612
14. Pager Gunung	788	756	1.544
JUMLAH	2003	15.877	16.504
	2002	15.798	16.389
	2001	15.685	16.295

BPS Kabupaten Kendal

Sumber data: Monografi DESA 2002

Catatan :

Tabel : 3.6

**KEPADATAN PENDUDUK
KECAMATAN PAGERUYUNG**

TAHUN : 2003

DESA	PENDUDUK	LUAS	KEPADATAN
		(Km ²)	(Orang/Km ²)
(1)	(2)	(3)	(4)
01. Gondoharum	2.137	2,17	984
02. Getas Blawong	1.909	1,90	1.007
03. Parakan Sebaran	2.292	2,22	1.034
04. Petung	1.223	1,46	840
05. Krikil	2.148	2,27	945
06. Puncakwangi	2.828	1,90	1.486
07. Pageruyung	2.628	2,08	1.266
08. Tambahrejo	2.617	3,05	858
09. Gebangan	2.053	4,69	438
10. Surokonto Wetan	2.129	6,45	330
11. Bangunsari	4.105	7,41	554
12. Kebon Gembong	3.156	5,19	608
13. Surokonto Kulon	1.612	4,35	370
14. Pager Gunung	1.544	6,30	245
JUMLAH	32.381	51,44	630
2002	32.187	51,44	626
2001	31.980	51,44	622

BPS Kabupaten Kendal

Sumber data : Statistik Kecamatan Pageruyung

Catatan :

Tabel : 3.7

**SEX RATIO PENDUDUK LAKI-LAKI TERHADAP PEREMPUAN
KECAMATAN PAGERUYUNG**

TAHUN : 2003

DESA	PENDUDUK		SEX RATIO (PER 1000)	
	LAKI-LAKI	PEREMPUAN		
(1)	(2)	(3)	(4)	
01. Gondoharum	1.078	1.059	1.018	
02. Getas Blawong	913	996	917	
03. Parakan Seberan	1.143	1.149	995	
04. Petung	631	592	1.066	
05. Kritikil	984	1.164	845	
06. Puncakwangi	1.423	1.405	1.013	
07. Pageruyung	1.295	1.333	971	
08. Tambahrejo	1.282	1.335	960	
09. Gebangan	1.018	1.035	984	
10. Surokonto Wetan	1.026	1.103	930	
11. Bangunsari	2.038	2.067	986	
12. Kebon Gembong	1.503	1.653	909	
13. Surokonto Kulon	755	857	881	
14. Pager Gunung	788	756	1.042	
JUMLAH	2003	15.877	16.504	962
	2002	15.798	16.389	964
	2001	15.685	16.295	963

BPS Kabupaten Kendal

Sumber data : Statistik Kecamatan Pageruyung

Catatan :

Tabel : 3.8

**PERKEMBANGAN PENDUDUK PER TAHUN
KECAMATAN PAGERUYUNG**

TAHUN : 2003

TAHUN	PENDUDUK	PERKEMBANGAN PENDUDUK (%)
(1)	(2)	(3)
1985		-
1986		-
1987		-
1988		-
1989		-
1990		-
1991		-
1992		-
1993		-
1994		-
1995	30.645	-
1996	30.901	0,84
1997	31.091	0,61
1998	31.307	0,69
1999	31.387	0,26
2000	31.672	0,91
2001	31.980	0,97
2002	32.187	0,63
2003	32.331	0,80

BPS Kabupaten Kendal

Sumber data : Statistik Kecamatan Pageruyung

Catatan :

Tabel : 3.9

**BANYAKNYA PENDUDUK MENURUT KELOMPOK UMUR
DAN JENIS KELAMIN
KECAMATAN PAGERUYUNG
TAHUN : 2003**

UMUR	LAKI-LAKI	PEREMPUAN	JUMLAH
(1)	(2)	(3)	(4)
0 - 4	1.455	1.525	2.980
5 - 9	1.681	1.684	3.365
10 - 14	1.822	1.865	3.687
15 - 19	1.558	1.561	3.119
20 - 24	1.282	1.313	2.595
25 - 29	1.247	1.372	2.619
30 - 39	2.431	2.607	5.038
40 - 49	1.809	1.832	3.641
50 - 59	1.194	1.287	2.481
60 keatas	1.398	1.458	2.856
JUMLAH 2003	15.877	18.504	32.381
2002	15.798	18.389	32.187
2001	15.685	18.295	31.980

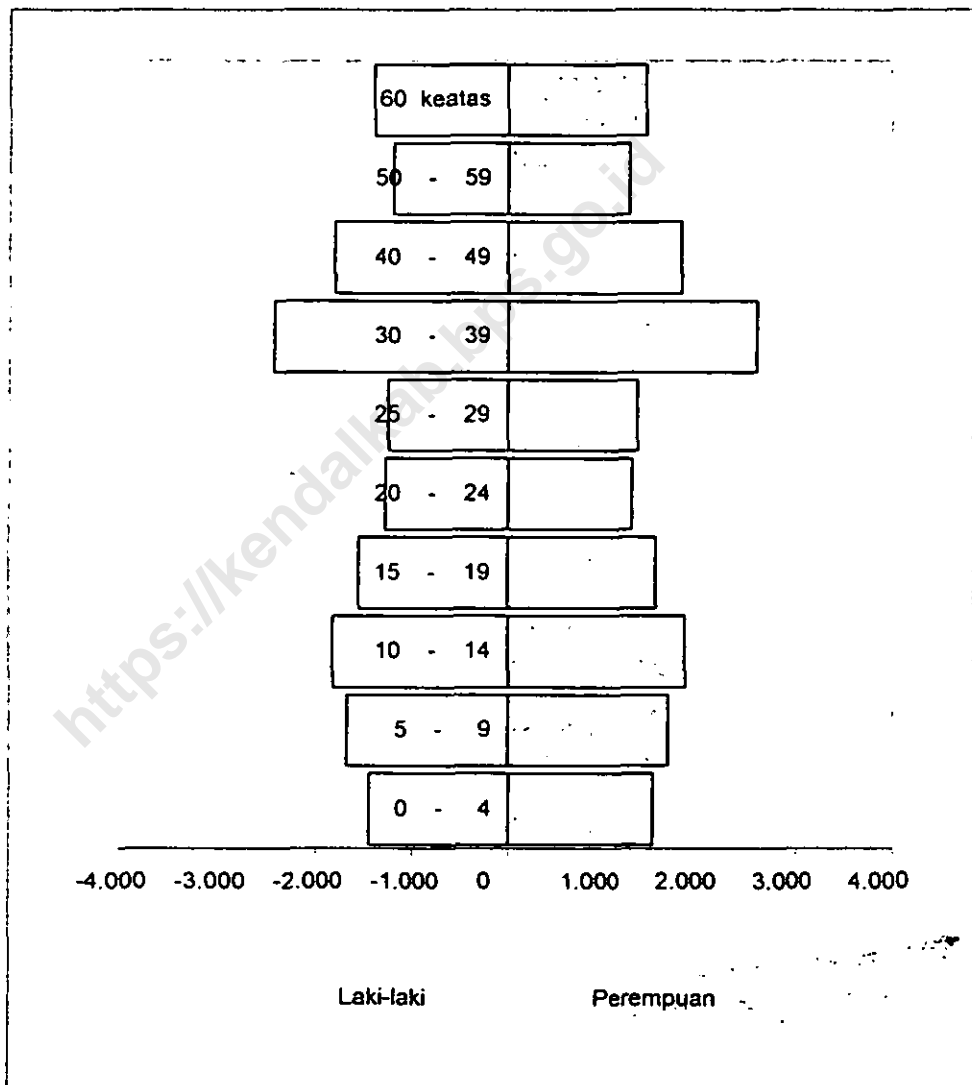
BPS Kabupaten Kendal

Sumber data : Statistik Kecamatan Pageruyung

Catatan :

Grafik : 2

**BANYAKNYA PENDUDUK MENURUT KELOMPOK UMUR
DAN JENIS KELAMIN
KECAMATAN PAGERUYUNG
TAHUN : 2003**



BPS Kabupaten Kendal

Sumber data : Statistik Kecamatan Pageruyung

Cetakan :

Tabel : 3.10

**BANYAKNYA PENDUDUK UMUR 5 - 6, 7 - 12, 13 - 15
KECAMATAN PAGERUYUNG**

TAHUN : 2003

DESA	5 - 6	7 - 12	13 - 15
(1)	(2)	(3)	(4)
01. Gondoharum	91	251	138
02. Gatas Blawong	79	250	123
03. Parakan Sebaran	95	301	149
04. Petung	51	161	79
05. Kritikl	89	281	139
06. Puncakwangi	118	371	183
07. Pageruyung	109	344	171
08. Tambahrejo	108	343	169
09. Gebangan	85	269	133
10. Surokonto Wetan	88	279	138
11. Bangunsari	171	538	266
12. Kebon Gembong	131	413	204
13. Surokonto Kulon	67	211	104
14. Pager Gunung	64	202	101
JUMLAH 2003	1.346	4.214	2.097
2002	1.522	4.682	2.199
2001	1.516	4.856	2.186

BPS Kabupaten Kendal

Sumber data : Statistik Kecamatan Pageruyung

Cetakan :

Tabel : 3.11

**BANYAKNYA PENDUDUK WARGA NEGARA ASING
KECAMATAN PAGERUYUNG**

TAHUN : 2003

DESA	W N A		Jumlah
	CINA	LAINNYA	
(1)	(2)	(3)	(4)
01. Gondoharum	0	0	0
02. Getas Blarwong	0	0	0
03. Parakan Sebaran	0	0	0
04. Petung	0	0	0
05. Krakil	0	0	0
06. Puncakwangi	0	0	0
07. Pageruyung	0	0	0
08. Tambahrejo	0	3	3
09. Gebangan	0	0	0
10. Surokonto Wetan	0	0	0
11. Bangunsari	0	1	1
12. Kebon Gembong	0	0	0
13. Surokonto Kulon	0	0	0
14. Pager Gunung	0	0	0
Jumlah	0	4	4
	2002	4	4
	2001	4	4

BPS Kabupaten Kendal

Sumber data : Statistik Kecamatan Pageruyung

Catatan :

Tabel : 3.12

**BANYAKNYA MUTASI PENDUDUK
KECAMATAN PAGERUYUNG**

TAHUN : 2003

DESA	KELA- HIRAN	KEMA- TIAN	DATANG	PERGI	
(1)	(2)	(3)	(4)	(5)	
01. Gondoharum	27	6	0	0	
02. Getas Blawong	12	4	0	0	
03. Parakan Sebaran	15	2	0	0	
04. Petung	9	0	0	0	
05. Krakil	14	3	0	0	
06. Puncakwangi	19	6	1	2	
07. Pageruyung	18	5	1	1	
08. Tambahrejo	26	4	0	4	
09. Gebangan	11	1	0	0	
10. Surokonto Wetan	15	2	0	0	
11. Bangunsari	44	9	0	1	
12. Kebon Gembong	16	5	0	1	
13. Surokonto Kulon	10	4	0	0	
14. Pager Gunung	17	1	0	0	
JUMLAH	2003	253	52	2	9
	2002	256	64	27	12
	2001	301	81	108	20

BPS Kabupaten Kendal

Sumber data : Kantor Kecamatan Pageruyung

Catatan :

Tabel : 3.13

**BANYAKNYA PENDUDUK DI ATAS 5 TAHUN
DIRINCI MENURUT PENDIDIKAN
KECAMATAN PAGERUYUNG
TAHUN : 2003**

DESA	TIDAK	TIDAK	BELUM	TAMAT SD	
	SEKOLAH	TAMAT SD			
(1)	(2)	(3)	(4)	(5)	
01. Gondoharum	124	767	288	499	
02. Getas Blawong	122	323	318	755	
03. Parakan Sebaran	144	266	213	1.061	
04. Petung	99	203	142	484	
05. Krikil	174	416	252	846	
06. Puncakwangi	486	686	269	772	
07. Pageruyung	312	487	352	703	
08. Tambahrejo	186	252	297	1.093	
09. Gebangan	262	496	80	874	
10. Surokonto Wetan	172	464	169	869	
11. Bangunsari	361	618	199	2.226	
12. Kebon Gembong	196	248	367	1.638	
13. Surokonto Kulon	104	127	275	440	
14. Pager Gunung	126	331	292	511	
	JUMLAH				
	2003	2.868	5.634	3.513	12.771
	2002	2.796	5.634	4.443	12.060
	2001	2.791	5.624	4.441	12.085

BPS Kabupaten Kendal

Sumber data : Statistik Kecamatan Pageruyung

Catatan :

Tabel : 3.13 (Lanjutan)

**BANYAKNYA PENDUDUK DI ATAS 5 TAHUN
DIRINCI MENURUT PENDIDIKAN
KECAMATAN PAGERUYUNG
TAHUN : 2003**

DESA	TAMAT			
	SLTP	SLTA	PT (AKADEMI)	
(1)	(6)	(7)	(8)	
01. Gondoharum	154	101	7	
02. Getas Blawong	147	58	10	
03. Parakan Sebaran	264	118	15	
04. Petung	116	63	4	
05. Kritik	136	106	21	
06. Puncakwangi	231	107	15	
07. Pageruyung	351	154	27	
08. Tambahrejo	339	193	16	
09. Gebangan	98	52	2	
10. Surokonto Wetan	193	61	6	
11. Bangunsari	231	66	8	
12. Kebon Gembong	322	79	17	
13. Surokonto Kulon	469	42	5	
14. Pager Gunung	98	41	2	
JUMLAH	2003	3.149	1.261	153
	2002	3.012	1.128	154
	2001	2.849	1.109	148

BPS Kabupaten Kendal

Sumber data : Statistik Kecamatan Pageruyung
Catatan :

Tabel : 3.14

**BANYAKNYA PENDUDUK DI ATAS 10 TAHUN YANG BEKERJA
DIRUNCI MENURUT MATA PENCAHARIAN
KECAMATAN PAGERUYUNG
TAHUN : 2003**

DESA	PETANI	BURUH TANI	NELAYAN	PENGU- SAHA	BURUH INDUSTRI/ BANGUNAN	
(1)	(2)	(3)	(4)	(5)	(6)	
01. Gondoharum	458	372	0	1	75	
02. Getas Blawong	416	333	0	1	65	
03. Parakan Sebaran	425	395	0	2	81	
04. Patung	258	163	0	1	49	
05. Krikil	463	431	0	13	71	
06. Puncakwangi	571	413	0	9	109	
07. Pageruyung	375	432	0	7	166	
08. Tambahrejo	589	312	0	7	249	
09. Gebangan	384	307	0	1	118	
10. Surokoto Wetan	394	391	0	10	48	
11. Bangunsari	804	972	0	7	101	
12. Kebon Gembong	614	476	0	2	158	
13. Surokoto Kulon	287	254	0	2	84	
14. Pager Gunung	178	217	0	2	114	
JUMLAH	2003	6.216	5.468	0	65	1.508
	2002	6.092	5.481	0	56	1.487
	2001	6.170	5.458	0	50	1.484

BPS Kabupaten Kendal

Sumber data : Statistik Kecamatan Pageruyung

Catatan :

Tabel : 3.14 (Lanjutan)

**BANYAKNYA PENDUDUK DI ATAS 10 TAHUN YANG BEKERJA
DIRINCI MENURUT MATA PENCAHARIAN
KECAMATAN PAGERUYUNG
TAHUN : 2003**

DESA	PE - DAGANG	ANG - KUTAN	PNS / ABRI	PEN - SIJUN	LAIN- LAIN
(1)	(7)	(8)	(9)	(10)	(11)
01. Gondoharum	181	12	3	4	186
02. Getas Blawong	51	24	6	3	268
03. Parakan Sebaran	62	33	23	21	322
04. Petung	36	14	4	2	201
05. Krikil	52	26	8	6	229
06. Puncakwangi	188	43	17	11	348
07. Pageruyung	198	34	52	29	266
08. Tambahrejo	96	49	48	10	224
09. Gebangan	46	32	4	1	325
10. Surokonto Watan	36	9	26	3	344
11. Bangunsari	64	41	7	8	436
12. Kebon Gembong	122	29	31	6	429
13. Surokonto Kulon	59	21	18	2	267
14. Pager Gunung	57	37	16	9	274
JUMLAH 2003	1.248	404	263	115	4.119
2002	1.236	401	263	115	4.103
2001	1.186	400	249	113	4.102

BPS Kabupaten Kendal

Sumber data : Statistik Kecamatan Pageruyung

Catatan :

Tabel : 4.1.

**BANYAKNYA PUS AKSEPTOR KB AKTIF
KECAMATAN PAGERUYUNG**

TAHUN : 2003

DESA	PUS	KONTRASEPSI			
		IUD	PIL	KONDOM	
(1)	(2)	(3)	(4)	(5)	
01. Gondoharum	387	53	69	0	
02. Gelas Blarwong	298	8	59	0	
03. Parakan Sebaran	396	35	56	0	
04. Petung	285	26	80	0	
05. Krikil	450	44	85	0	
06. Puncakwangi	481	22	89	0	
07. Pageruyung	489	102	70	0	
08. Tambahrejo	468	63	71	2	
09. Gebangan	426	8	65	0	
10. Surokonto Wetan	439	43	55	0	
11. Bangunsari	918	60	235	1	
12. Kebon Gembong	663	57	113	0	
13. Surokonto Kulon	348	54	76	0	
14. Pager Gunung	288	11	40	0	
JUMLAH	2003	6.336	586	1.163	3
	2002	6.126	554	1.075	3
	2001	5.736	544	1.017	0

BPS Kabupaten Kendal

Sumber data : PPLKB Kecamatan Pageruyung

Catatan :

Tabel : 4.1. (lanjutan)

**BANYAKNYA PUS AKSEPTOR KB AKTIF
KECAMATAN PAGERUYUNG**

TAHUN : 2003

DESA	KONTRASEPSI				JUMLAH	
	INP	SUNTIK	MOP	MOW		
(1)	(6)	(7)	(8)	(9)	(10)	
01. Gondoharum	108	83	1	1	315	
02. Getas Blawong	52	65	0	0	184	
03. Parakan Seberan	78	78	1	12	260	
04. Petung	69	40	0	16	231	
05. Kritikil	122	94	0	10	355	
06. Puncakwangi	122	145	1	11	390	
07. Pageruyung	90	98	3	29	392	
08. Tambahrejo	56	137	11	48	388	
09. Gebangan	95	106	17	39	330	
10. Surokonto Wetan	112	128	0	22	360	
11. Bangunseri	178	187	3	8	672	
12. Kebon Gembong	126	133	8	45	482	
13. Surokonto Kulon	94	85	0	8	317	
14. Pager Gunung	56	100	0	6	213	
JUMLAH	2003	1.358	1.479	45	255	4.889
	2002	1.389	1.323	44	237	4.745
	2001	1.439	1.197	44	221	4.533

BPS Kabupaten Kendal

Sumber data : PPLKB Kecamatan Pageruyung

Catatan :

Tabel : 4.2.

**BANYAKNYA WANITA HAMIL
KECAMATAN PAGERUYUNG**

TAHUN : 2003

DESA	UMUR KEHAMILAN (Bulan)			JUMLAH
	1-3	4-6	7+	
(1)	(2)	(3)	(4)	(5)
01. Gondoharum	9	6	5	20
02. Getas Blawong	5	5	2	12
03. Parakan Sebaran	7	6	6	19
04. Petung	4	4	4	12
05. Krikil	10	7	6	23
06. Puncakwangi	8	7	5	20
07. Pageruyung	6	4	8	18
08. Tambahrejo	15	10	8	33
09. Gebangan	9	5	4	18
10. Surokonto Wetan	7	5	3	15
11. Bangunsari	15	8	7	30
12. Kebon Gembong	8	8	7	23
13. Surokonto Kulon	4	4	3	11
14. Pager Gunung	4	5	5	14
JUMLAH 2003	111	84	73	268

BPS Kabupaten Kendal

Sumber data : PPLKB Kecamatan Pageruyung
Catatan :

Tabel : 5.1

**BANYAKNYA PEMELUK AGAMA
KECAMATAN PAGERUYUNG**

TAHUN : 2003

DESA	ISLAM	KRISTEN		BUDHA	HINDU	JUMLAH
		PROT.	KTLK			
(1)	(7)	(8)	(9)	(10)	(11)	(12)
01. Gondoharum	2.137	0	0	0	0	2.140
02. Getas Blawong	1.909	0	0	0	0	1.909
03. Parakan Sebaran	2.292	0	0	0	0	2.292
04. Petung	1.223	0	0	0	0	1.223
05. Krikil	2.053	0	20	0	75	2.148
06. Puncakwangi	2.828	0	0	0	0	2.850
07. Pageruyung	2.591	0	37	0	0	2.655
08. Tambahrejo	2.582	10	25	0	0	2.646
09. Gebangan	2.021	2	30	0	0	2.063
10. Surokonto Wetan	1.891	0	238	0	0	2.130
11. Bangunsari	4.072	0	33	0	0	4.119
12. Kebon Gembong	3.156	0	0	0	0	3.163
13. Surokonto Kulon	1.611	0	1	0	0	1.623
14. Pager Gunung	1.515	11	14	4	0	1.553
JUMLAH 2003	31.881	23	398	4	75	32.381
2002	31.695	23	390	4	75	32.187
2001	31.488	23	390	4	75	31.980

BPS Kabupaten Kendal

Sumber data : Monografi DESA 2003

Catatan :

Tabel : 5.2

**BANYAKNYA TEMPAT IBADAH
KECAMATAN PAGERUYUNG
TAHUN : 2003**

DESA	MASJID	MUSHOLA	GEREJA	KUIL/ PURA	
(1)	(2)	(3)	(4)	(5)	
01. Gondoharum	3	18	0	0	
02. Getas Blawong	2	15	0	0	
03. Parakan Sebaran	4	18	0	0	
04. Petung	2	7	0	0	
05. Krikil	2	12	0	0	
06. Puncakwangi	2	18	0	0	
07. Pageruyung	5	9	0	0	
08. Tambahrejo	4	8	1	0	
09. Gebangan	2	5	1	0	
10. Surokonto Wetan	2	9	1	0	
11. Bangunsari	7	34	0	0	
12. Kebon Gembong	7	23	0	0	
13. Surokonto Kulon	4	3	0	0	
14. Pager Gunung	3	2	0	0	
JUMLAH	2003	49	181	3	0
	2002	49	181	3	0
	2001	49	181	3	0

BPS Kabupaten Kendal

Sumber data : Statistik DESA di Kecamatan Pageruyung
Catatan :

Tabel : 5.3

PESERTA CALON JAMAAH HAJI
KECAMATAN PAGERUYUNG

TAHUN: 2001 - 2003

DESA	2001	2002	2003
(1)	(2)	(3)	(4)
01. Gondoharum	0	0	0
02. Getas Blawong	0	0	0
03. Parakan Sebaran	1	0	0
04. Petung	0	0	0
05. Krikil	1	4	2
06. Puncakwangi	1	3	5
07. Pageruyung	0	3	0
08. Tambahrejo	1	0	0
09. Gebangan	0	0	0
10. Surokonto Wetan	0	1	0
11. Bangunsari	1	1	0
12. Kebon Gembong	1	1	0
13. Surokonto Kulon	1	0	0
14. Pager Gunung	0	0	0
JUMLAH	7	13	7

BPS Kabupaten Kendal

Sumber data : KUA Kecamatan Pageruyung
Catatan :

Tabel : 5.4

BANYAKNYA ULAMA, MUBALIGH, DAN KHOTIB
KECAMATAN PAGERUYUNG

TAHUN : 2003

DESA	ULAMA	MUBALIGH	KHOTIB
(1)	(2)	(3)	(4)
01. Gondoharum	8	4	17
02. Getas Blawong	8	6	15
03. Parakan Sebaran	8	4	25
04. Petung	4	2	10
05. Krikil	4	3	15
06. Puncakwangi	7	7	15
07. Pageruyung	5	2	17
08. Tambahrejo	4	2	20
09. Gebangan	5	4	10
10. Surokonto Wetan	4	4	13
11. Bangunsari	9	2	29
12. Kebon Gembong	4	6	26
13. Surokonto Kulon	4	5	15
14. Pager Gunung	1	7	12
JUMLAH 2003	75	58	239
2002	75	58	239
2001	75	58	239

BPS Kabupaten Kendal

Sumber data : KUA Kecamatan Pageruyung

Cetakan :

Tabel :5.5

**BANYAKNYA NIKAH, TALAK, CERAI DAN RUJUK
KECAMATAN PAGERUYUNG**

TAHUN : 2003

DESA	NIKAH	TALAK	CERAI	RUJUK
(1)	(2)	(3)	(4)	(5)
01. Gondoharum	20	0	3	0
02. Getas Blawong	14	0	1	0
03. Parakan Sebaran	16	2	0	0
04. Petung	12	1	0	0
05. Krikil	26	1	0	0
06. Puncakwangi	27	0	2	0
07. Pageruyung	22	3	1	0
08. Tambahrejo	23	0	2	0
09. Gebangan	25	0	1	0
10. Surokonto Wetan	22	0	1	0
11. Bangunsari	44	1	3	0
12. Kebon Gembong	32	1	2	0
13. Surokonto Kulon	14	2	1	0
14. Pager Gunung	13	0	0	0
JUMLAH . 2003	310	11	17	0
2002	287	9	21	0
2001	323	17	22	0

BPS Kabupaten Kendal

Sumber data : KUA Kecamatan Pageruyung
Catatan :

Tabel : 6.1

**BANYAKNYA SEKOLAH TK, MURID DAN GURU
KECAMATAN PAGERUYUNG**

TAHUN : 2003

DESA	SEKOLAH	MURID	GURU
(1)	(2)	(3)	(4)
01. Gondoharum	1	38	2
02. Getas Blawong	1	41	2
03. Parakan Sebaran	1	22	2
04. Patung	0	0	0
05. Kritil	0	0	0
06. Puncakwangi	2	45	4
07. Pageruyung	0	0	0
08. Tambahrejo	1	37	2
09. Gebangan	0	0	0
10. Surokoto Wetan	0	0	0
11. Bangsari	3	60	3
12. Kebo Gembong	0	0	0
13. Surokoto Kulon	0	0	0
14. Pager Gunung	2	46	2
JUMLAH	2003	11	289
	2002	15	428
	2001	15	422

BPS Kabupaten Kendal

Sumber data : Masing-masing Sekolah di Kecamatan Pageruyung

Catatan :

Tabel : 6.2

**BANYAKNYA SEKOLAH DASAR NEGERI, MURID DAN GURU
KECAMATAN PAGERUYUNG**

TAHUN : 2003

DESA	SEKOLAH	MURID	GURU
(1)	(2)	(3)	(4)
01. Gondoharum	2	288	14
02. Getas Blawong	1	204	15
03. Parakan Sebaran	2	81	19
04. Petung	1	142	9
05. Krikil	2	252	15
06. Puncakwangi	2	156	18
07. Pageruyung	3	352	30
08. Tambahrejo	3	297	21
09. Gebangan	2	80	14
10. Surokonto Wetan	2	169	12
11. Bangunsari	4	145	30
12. Kebon Gembong	4	367	29
13. Surokonto Kulon	3	275	15
14. Pager Gunung	2	292	16
JUMLAH 2003	33	3.100	257
2002	34	4.031	256
2001	34	4.030	256

BPS Kabupaten Kendal

Sumber data : Masing-masing Sekolah di Kecamatan Pageruyung
Catatan :

Tabel : 6.3

BANYAKNYA MADRASAH IBTIDAIYAH, MURID DAN GURU
KECAMATAN PAGERUYUNG

TAHUN : 2003

DESA	SEKOLAH	MURID	GURU
(1)	(2)	(3)	(4)
01. Gondoharum	0	0	0
02. Getas Blawong	1	114	7
03. Parakan Sebaran	1	132	8
04. Petung	0	0	0
05. Krikil	0	0	0
06. Puncakwangi	1	113	8
07. Pageruyung	0	0	0
08. Tambahrejo	0	0	0
09. Gebangan	0	0	0
10. Surokonto Wetan	0	0	0
11. Bangunsari	1	54	6
12. Kebon Gembong	0	0	0
13. Surokonto Kulon	0	0	0
14. Pager Gunung	0	0	0
JUMLAH 2003	4	413	29
2002	4	412	28
2001	4	411	28

BPS Kabupaten Kendal

Sumber data : Masing-masing Sekolah di Kecamatan Pageruyung
Catatan :

Tabel : 6.4

**BANYAKNYA SEKOLAH LANJUTAN PERTAMA NEGERI, MURID DAN GURU
KECAMATAN PAGERUYUNG**

TAHUN : 2003

DESA	SEKOLAH	MURID	GURU
(1)	(2)	(3)	(4)
01. Gondoharum	0	0	0
02. Getas Blarwong	0	0	0
03. Parakan Sebaran	0	0	0
04. Petung	0	0	0
05. Krikil	0	0	0
06. Puncakwangi	0	0	0
07. Pageruyung	0	0	0
08. Tambahrejo	1	610	30
09. Gebangan	0	0	0
10. Surokonto Wetan	0	0	0
11. Bangunsari	0	0	0
12. Kebon Gembong	1	293	17
13. Surokonto Kulon	0	0	0
14. Pager Gunung	0	0	0
JUMLAH 2003	2	903	47
2002	2	867	51
2001	2	866	51

BPS Kabupaten Kendal

Sumber data : Masing-masing Sekolah di Kecamatan Pageruyung
Catatan : Termasuk SLTP Kejuruan Negeri

Tabel : 6.5

**BANYAKNYA SEKOLAH LANJUTAN PERTAMA SWASTA, MURID DAN GURU
KECAMATAN PAGERUYUNG**

TAHUN : 2003

DESA	SEKOLAH	MURID	GURU
(1)	(2)	(3)	(4)
01. Gondoharum	0	0	0
02. Gelas Blarwong	0	0	0
03. Parakan Sebaran	0	0	0
04. Petung	0	0	0
05. Krikil	0	0	0
06. Puncakwangi	0	0	0
07. Pageruyung	1	87	16
08. Tambahrejo	0	0	0
09. Gebangan	0	0	0
10. Surokonto Wetan	0	0	0
11. Bangunsari	0	0	0
12. Kebon Gembong	0	0	0
13. Surokonto Kulon	0	0	0
14. Pager Gunung	0	0	0
JUMLAH 2003	1	87	16
2002	1	144	17
2001	1	144	17

BPS Kabupaten Kendal

Sumber data : Masing-masing Sekolah di Kecamatan Pageruyung
Catatan : Termasuk SLTP Kejuruan Swasta

Tabel : 6.6

**BANYAKNYA MADRASAH TSANAWIYAH, MURID DAN GURU
KECAMATAN PAGERUYUNG**

TAHUN : 2003

DESA	SEKOLAH	MURID	GURU
(1)	(2)	(3)	(4)
01. Gondoharum	0	0	0
02. Getas Blawong	0	0	0
03. Parakan Sebaran	0	0	0
04. Petung	0	0	0
05. Krikil	0	0	0
06. Puncakwangi	1	529	23
07. Pageruyung	0	0	0
08. Tambahrejo	0	0	0
09. Gebangan	0	0	0
10. Surokonto Wetan	0	0	0
11. Bangunsari	0	0	0
12. Kebon Gembong	0	0	0
13. Surokonto Kulon	0	0	0
14. Pager Gunung	0	0	0
JUMLAH	2003	1	529
	2002	1	542
	2001	1	540

BPS Kabupaten Kendal

Sumber data : Masing-masing Sekolah di Kecamatan Pageruyung

Catatan :

Tabel : 7.1

BANYAKNYA DOKTER, TENAGA MEDIS (MANTRI KESEHATAN),
BIDAN, DUKUN BAYI, DAN JURU SUNAT
KECAMATAN PAGERUYUNG
TAHUN : 2003

DESA	DOKTER	MANTRI KES.	BIDAN	DUKUN BAYI	JURU SUNAT	
(1)	(2)	(3)	(4)	(5)	(6)	
01. Gondoharum	0	0	1	1	0	
02. Getas Blawong	0	0	1	2	0	
03. Parakan Sebaran	0	0	1	2	0	
04. Petung	0	0	1	0	0	
05. Krikil	0	0	1	2	0	
06. Puncakwangi	2	2	1	3	0	
07. Pageruyung	0	0	1	2	0	
08. Tambahrejo	0	0	1	2	0	
09. Gebangan	0	0	1	2	0	
10. Surokonto Wetan	0	0	1	4	0	
11. Bangunsari	0	0	1	3	0	
12. Kebon Gembong	0	0	1	2	0	
13. Surokonto Kulon	0	0	1	2	0	
14. Pager Gunung	0	0	1	1	0	
JUMLAH	2003	2	2	14	28	0
	2002	2	2	14	28	0
	2001	2	1	13	28	0

BPS Kabupaten Kendal

Sumber data : Puskesmas Kecamatan Pageruyung
Catatan :

Tabel : 7.2

**BANYAKNYA FASILITAS KESEHATAN
KECAMATAN PAGERUYUNG**

TAHUN : 2003

DESA	RSU	PUSKESMAS	PUSKESMAS PEMBANTU
(1)	(2)	(3)	(4)
01. Gondoharum	0	0	0
02. Gatas Blawong	0	0	0
03. Parakan Sebaran	0	0	0
04. Petug	0	0	0
05. Krikil	0	0	0
06. Puncakwangi	0	1	0
07. Pageruyung	0	0	1
08. Tambahrejo	0	0	0
09. Gebangan	0	0	0
10. Surokonto Wetan	0	0	0
11. Bangunsari	0	0	0
12. Kebon Gembong	0	0	0
13. Surokonto Kulon	0	0	1
14. Pagar Gunung	0	0	0
JUMLAH 2003	0	1	2
2002	0	1	2
2001	0	1	2

BPS Kabupaten Kendal

Sumber data: Puskesmas Kecamatan Pageruyung
Catatan :

Tabel : 7.2 (lanjutan)

BANYAKNYA FASILITAS KESEHATAN
KECAMATAN PAGERUYUNG

TAHUN : 2003

DESA	DOKTER	DOKTER	RUMAH
	UMUM	GIGI	BERSALIN
(1)	(5)	(6)	(7)
01. Gondobarum	0	0	0
02. Getas Blarwong	0	0	0
03. Parakan Sebaran	0	0	0
04. Petung	0	0	0
05. Krikil	0	0	0
06. Puncakwangi	2	0	1
07. Pageruyung	0	0	0
08. Tambahrejo	0	0	0
09. Gebangan	0	0	0
10. Surokonto Wetan	0	0	0
11. Bangunsari	0	0	0
12. Kebon Gembong	0	0	0
13. Surokonto Kulon	0	0	0
14. Pager Gunung	0	0	0
JUMLAH 2003	2	0	1
2002	2	0	1
2001	2	0	1

BPS Kabupaten Kendal

Sumber data: Puskesmas Kecamatan Pageruyung
Catatan :

Tabel : 7.3

**BANYAKNYA RUMAH SEHAT A, B, C
KECAMATAN PAGERUYUNG**

TAHUN : 2003

DESA	TYPE RUMAH SEHAT			JUMLAH	
	A SEHAT	B KURANG SEHAT	C TIDAK SEHAT		
(1)	(2)	(3)	(4)	(5)	
01. Gondoharum	79	342	73	494	
02. Getas Blawong	91	266	42	399	
03. Parakan Sebaran	104	308	77	489	
04. Petung	111	145	22	278	
05. Kritik	131	337	84	552	
06. Puncakwangi	131	444	69	644	
07. Pageruyung	301	230	102	633	
08. Tambahrejo	177	277	176	630	
09. Gebangan	41	366	73	480	
10. Surokonto Wetan	87	240	82	409	
11. Bangunsari	439	311	243	993	
12. Kebon Gembong	151	421	153	725	
13. Surokonto Kulon	204	117	56	377	
14. Pager Gunung	111	210	30	351	
JUMLAH	2003	2.158	4.014	1.282	7.454
	2002	2.155	4.009	1.283	7.447
	2001	2.147	4.005	1.284	7.436

BPS Kabupaten Kendal

Sumber data : Kantor Kecamatan Pageruyung

Catatan :

Tabel : 7.4

**BANYAKNYA SARANA AIR BERSIH
KECAMATAN PAGERUYUNG**

TAHUN : 2003

DESA	SUMUR ARTETIS	SPT	SUMUR GALI	PELANG- GAN PAM
(1)	(2)	(3)	(4)	(5)
01. Gondoharum	0	0	96	33
02. Getas Blawong	0	0	84	0
03. Paraken Sebaran	0	0	136	79
04. Petung	0	0	68	0
05. Krikil	0	0	97	0
06. Puncakwangi	0	0	194	194
07. Pageruyung	0	0	158	214
08. Tambahrejo	0	0	76	129
09. Gebangan	0	0	0	0
10. Surokonto Wetan	0	0	0	0
11. Bangunsari	0	0	277	89
12. Kebon Gembong	0	0	164	0
13. Surokonto Kulon	0	0	79	0
14. Pager Gunung	0	0	0	0
JUMLAH 2003	0	0	1.429	738
2002	0	0	1.429	738
2001	0	0	1.425	738

BPS Kabupaten Kendal

Sumber data : Puskesmas Kecamatan Pageruyung

Catatan :

Tabel : 7.5

**BANYAKNYA JAMBAAN UMUM, INPRES, DAN SWADAYA
KECAMATAN PAGERUYUNG**

TAHUN : 2003

DESA	UMUM	INPRES	SWADAYA
(1)	(2)	(3)	(4)
01. Gondoharum	10	132	79
02. Getas Blawong	4	132	91
03. Parakan Sebaran	4	0	105
04. Petung	2	25	112
05. Kritikil	2	0	132
06. Puncakwangi	4	0	131
07. Pageruyung	4	0	302
08. Tambahrejo	2	0	179
09. Gebangan	6	25	41
10. Surokonto Wetan	3	0	87
11. Bangunsari	4	0	439
12. Kebon Gembong	4	0	153
13. Surokonto Kulon	2	10	204
14. Pager Gunung	2	0	111
JUMLAH 2003	53	324	2.166
2002	53	324	2.158
2001	53	324	2.155

BPS Kabupaten Kendal

Sumber data : Puskesmas Kecamatan Pageruyung

Catatan :

Tabel : 3.3

**BANYAKNYA PENDERITA CACAT
KECAMATAN PAGERUYUNG**

TAHUN : 2003

DESA	JENIS PENDERITA CACAT						
	TUNA METRA	TUBUH	MIEN TAL	BISU TULJ	PSI KOTIK	JUM LAH	
(1)	(2)	(3)	(4)	(5)	(6)	(7)	
01. Gondoharum	4	1	1	3	0	9	
02. Gatas Blawong	1	2	0	0	0	3	
03. Parakan Sebaran	1	5	1	0	0	7	
04. Patung	0	2	2	1	0	5	
05. Krikil	4	2	1	1	0	8	
06. Pancakwangi	2	2	2	0	0	6	
07. Pageruyung	1	2	2	2	0	7	
08. Tambakrejo	1	7	2	2	0	12	
09. Gebangan	2	4	0	1	0	7	
10. Surokoto Watan	2	8	1	1	0	12	
11. Bangunsari	2	6	0	1	0	9	
12. Kebon Gembong	4	1	7	2	0	14	
13. Surokoto Kalon	1	5	0	0	0	6	
14. Pagar Gawung	0	4	0	0	0	4	
JUMLAH	2003	25	51	19	14	0	109
	2002	25	51	19	14	0	109
	2001	25	51	19	14	0	109

BPS Kabupaten Kendal

Sumber data : Kantor Kecamatan Pageruyung

Tabel : 9.1

**LUAS PANEN DAN PRODUKSI PADI SAWAH DAN GOGO
KECAMATAN PAGERUYUNG**

TAHUN : 2003

DESA	PADI SAWAH		PADI GOGO		
	LUAS (Ha)	PRODUKSI (Ton)	LUAS (Ha)	PRODUKSI (Ton)	
(1)	(2)	(3)	(4)	(5)	
01. Gondoharum	120,00	600,00	0,00	0,00	
02. Getas Blawong	89,00	445,00	0,00	0,00	
03. Parakan Sebaran	145,00	725,00	0,00	0,00	
04. Petung	81,00	405,00	0,00	0,00	
05. Krikil	129,00	645,00	0,00	0,00	
06. Puncakwangi	117,00	585,00	0,00	0,00	
07. Pageruyung	102,00	510,00	0,00	0,00	
08. Tambahrejo	107,00	535,00	0,00	0,00	
09. Gebangan	87,00	435,00	0,00	0,00	
10. Surokonto Wetan	181,00	905,00	35,00	73,50	
11. Bangunsari	140,00	700,00	0,00	0,00	
12. Kebon Gembong	80,00	400,00	0,00	0,00	
13. Surokonto Kulon	68,00	340,00	0,00	0,00	
14. Pager Gunung	40,00	200,00	5,00	10,50	
JUMLAH	2003	1.486,00	7.430,00	40,00	84,00
	2002	1.584,00	7.665,00	0,00	0,00
	2001	1.565,00	7.603,00	0,00	0,00

BPS Kabupaten Kendal

Sumber data : KCD Kecamatan Pageruyung
Catatan :

Tabel : 9.2

LUAS PANEN DAN PRODUKSI PADI DAN JAGUNG
KECAMATAN PAGERUYUNG

TAHUN : 2003

DESA	PADI		JAGUNG		
	LUAS (Ha)	PRODUKSI (Ton)	LUAS (Ha)	PRODUKSI (Ton)	
(1)	(2)	(3)	(4)	(5)	
01. Gondoharum	120,00	600,00	125,00	481,00	
02. Getas Biarwong	89,00	445,00	95,00	366,00	
03. Parakan Sebaran	145,00	725,00	125,00	488,00	
04. Petung	81,00	405,00	85,00	330,00	
05. Krikil	129,00	645,00	110,00	437,00	
06. Puncakwangi	117,00	585,00	115,00	448,00	
07. Pageruyung	102,00	510,00	70,00	272,00	
08. Tambahrejo	107,00	535,00	80,00	311,00	
09. Gebangan	87,00	435,00	460,00	1.798,00	
10. Surokonto Wetan	216,00	978,50	275,00	1.044,00	
11. Bangunsari	140,00	700,00	350,00	1.376,00	
12. Kebon Gembong	80,00	400,00	180,00	699,00	
13. Surokonto Kulon	68,00	340,00	80,00	194,00	
14. Pager Gunung	45,00	210,50	265,00	1.034,00	
Jumlah	2002	1.526,00	7.514,00	2.415,00	9.278,00
	2001	1.584,00	7.665,00	2.045,00	7.874,00
	2000	1.565,00	7.603,00	2.025,00	7.627,00

BPS Kabupaten Kendal

Sumber data : KCD Kecamatan Pageruyung
Catatan :

Tabel : 9.3

**LUAS PANEN DAN PRODUKSI UBI KAYU DAN UBI JALAR
KECAMATAN PAGERUYUNG**

TAHUN : 2003

DESA	UBI KAYU		UBI JALAR	
	LUAS	PROD	LUAS	PROD
	(Ha)	(Ton)	(Ha)	(Ton)
(1)	(2)	(3)	(4)	(5)
01. Gondoharum	0,00	0,00	21,00	187,00
02. Gatas Blawong	10,00	124,00	11,00	98,00
03. Perakan Sebaran	0,00	0,00	22,00	201,00
04. Petung	0,00	0,00	12,00	109,00
05. Krikil	0,00	0,00	26,00	234,00
06. Puncakwangi	0,00	0,00	23,00	198,00
07. Pageruyung	0,00	0,00	13,00	118,00
08. Tambahrejo	0,00	0,00	10,00	89,00
09. Gebangan	10,00	118,00	0,00	0,00
10. Surokonto Wetan	45,00	525,00	0,00	0,00
11. Bangunsari	110,00	1.334,00	31,00	277,00
12. Kebon Gembong	80,00	928,00	0,00	0,00
13. Surokonto Kulon	40,00	446,00	0,00	0,00
14. Pager Gunung	70,00	799,00	0,00	0,00
JUMLAH 2003	365,00	4.274,00	169,00	1.511,00
2002	178,00	2.154,00	600,00	5.384,00
2001	156,00	1.910,00	563,00	5.257,00

BPS Kabupaten Kendal

Sumber data : KCD Kecamatan Pageruyung

Catatan :

Tabel : 9.4

**LUAS PANEN DAN PRODUKSI KACANG TANAH DAN KEDELAI
KECAMATAN PAGERUYUNG**

TAHUN : 2003

DESA	KACANG TANAH		KEDELAI		
	LUAS	PROD	LUAS	PROD	
	(Ha)	(Ton)	(Ha)	(Ton)	
(1)	(2)	(3)	(4)	(5)	
01. Gondoharum	85,00	111,00	0,00	0,00	
02. Getas Blawong	50,00	64,00	0,00	0,00	
03. Parakan Sebaran	135,00	176,00	0,00	0,00	
04. Petung	100,00	127,00	0,00	0,00	
05. Krikil	145,00	175,00	0,00	0,00	
06. Puncakwangi	146,00	177,00	0,00	0,00	
07. Pageruyung	86,00	109,00	0,00	0,00	
08. Tambahrejo	85,00	108,00	0,00	0,00	
09. Gebangan	15,00	18,00	0,00	0,00	
10. Surokonto Wetan	25,00	31,00	0,00	0,00	
11. Bangunsari	135,00	165,00	0,00	0,00	
12. Kebon Gembong	40,00	51,00	0,00	0,00	
13. Surokonto Kulon	35,00	44,00	0,00	0,00	
14. Pager Gunung	20,00	24,00	0,00	0,00	
JUMLAH	2003	1.102,00	1.380,00	0,00	0,00
	2002	1.063,00	1.315,00	0,00	0,00
	2001	1.065,00	1.317,00	0,00	0,00

BPS Kabupaten Kendal

Sumber data : KCD Kecamatan Pageruyung

Catatan :

Tabel : 9.6

**PRODUKSI IKAN
KECAMATAN PAGERUYUNG**

TAHUN : 2003

BULAN	PRODUKSI				
	BANDENG	UDANG	LELE	RUCAH	
	(Ton)	(Ton)	(Ton)	(Ton)	
(1)	(2)	(3)	(4)	(5)	
01. Januari	0,00	0,00	0,16	0,00	
02. Pebruari	0,00	0,00	0,24	0,00	
03. Maret	0,00	0,00	0,36	0,00	
04. April	0,00	0,00	0,68	0,00	
05. Mei	0,00	0,00	0,76	0,00	
06. Juni	0,00	0,00	0,60	0,00	
07. Juli	0,00	0,00	0,34	0,00	
08. Agustus	0,00	0,00	0,36	0,00	
09. September	0,00	0,00	0,32	0,00	
10. Oktober	0,00	0,00	0,20	0,00	
11. Nopember	0,00	0,00	0,24	0,00	
12. Desember	0,00	0,00	0,15	0,00	
JUMLAH	2003	0,00	0,00	4,41	0,00
	2002	0,00	0,00	4,26	0,00
	2001	0,00	0,00	4,70	0,00

BPS Kabupaten Kendal

Sumber data : Matrik Perikanan Kecamatan Pageruyung
Catatan :

Tabel : 9.7

**BANYAKNYA UNGGAS
KECAMATAN PAGERUYUNG**

TAHUN : 2003

DESA	AYAM KAMPUNG	AYAM RAS PETELOR	AYAM RAS PEDAGING	BEBEK / ITIK	
(1)	(2)	(3)	(4)	(5)	
01. Gondoharum	1.224	0	0	82	
02. Getas Blawong	1.088	0	0	46	
03. Parakan Sebaran	2.284	12.888	0	392	
04. Petung	482	0	0	54	
05. Kritikil	1.296	2.100	0	0	
06. Puncakwangi	1.731	0	0	304	
07. Pageruyung	1.374	0	0	0	
08. Tambahrejo	4.484	0	0	0	
09. Gebangan	4.659	0	0	0	
10. Surokoto Wetan	1.586	0	0	0	
11. Bangunsari	2.771	0	0	342	
12. Kebon Gembong	2.486	0	0	544	
13. Surokoto Kulon	1.094	24.400	26.600	682	
14. Pager Gunung	582	0	0	268	
JUMLAH	2003	27.141	39.388	26.600	2.714
	2002	29.399	112.768	0	2.884
	2001	29.414	124.768	0	3.112

BPS Kabupaten Kendal

Sumber data : Petugas Peternakan Kecamatan Pageruyung
Catatan :

Tabel : 9.7 (lanjutan)

BANYAKNYA UNGGAS
KECAMATAN PAGERUYUNG

TAHUN : 2003

DESA	ITIK MAKILA /	BURUNG	BURUNG	ANGSA	
	ENTOG	MERPATI	PUYUH		
(1)	(5)	(7)	(8)	(9)	
01. Gondoharum	154	0	0	0	
02. Getas Blawong	108	0	0	0	
03. Parakan Sebaran	106	0	0	5	
04. Petung	98	0	0	5	
05. Kritil	124	0	0	5	
06. Puncakwangi	114	0	0	6	
07. Pageruyung	102	0	0	5	
08. Tambahrejo	392	0	0	7	
09. Gebangan	97	0	0	0	
10. Surokonto Wetan	264	0	0	3	
11. Bangunsari	412	0	0	7	
12. Kebon Gembong	162	0	0	0	
13. Surokonto Kulon	118	0	0	4	
14. Pager Gunung	133	0	0	5	
Jumlah 2003		2.384	0	0	52
2002		2.442	0	0	52
2001		2.415	0	0	54

BPS Kabupaten Kendal

Sumber data : Petugas Peternakan Kecamatan Pageruyung
Catatan :

Tabel : 9.8

PRODUKSI TELUR UNGGAS
KECAMATAN PAGERUYUNG

TAHUN : 2003

DESA	AYAM	AYAM	ITK	BURUNG	
	RAS	BURAS		PUYUH	
	(Kg)	(Kg)	(Kg)	(Kg)	
(1)	(2)	(3)	(4)	(5)	
01. Gondoharum	0	1.104	484	0	
02. Getas Blawong	0	992	279	0	
03. Parakan Sebaran	60.457	2.138	2.379	0	
04. Petung	0	362	268	0	
05. Krikil	9.271	1.094	0	0	
06. Puncakwangi	0	1.558	1.704	0	
07. Pageruyung	0	1.236	0	0	
08. Tambahrejo	0	4.324	0	0	
09. Gebangan	0	4.629	0	0	
10. Surokonto Wetan	0	1.497	0	0	
11. Bangunsari	0	2.591	1.917	0	
12. Kebon Gembong	0	2.237	3.061	0	
13. Surokonto Kulon	125.642	983	3.820	0	
14. Pager Gunung	0	412	1.574	0	
	JUMLAH	2003	2002	2001	0
		195.370	571.599	27.484	16.488
			630.017	27.497	17.799

BPS Kabupaten Kendal

Sumber data : Petugas Peternakan Kecamatan Pageruyung
Catatan :

Tabel : 9.9

**BANYAKNYA TERNAK
KECAMATAN PAGERUYUNG**

TAHUN : 2003

DESA	SAPI	SAPI	KERBAU	KUDA	
	BIASA	PERAH			
(1)	(2)	(3)	(4)	(5)	
01. Gondoharum	148	0	0	0	
02. Getas Blawong	124	0	0	0	
03. Paraken Sebaran	296	0	0	0	
04. Petung	146	0	0	0	
05. Krikil	274	0	0	0	
06. Puncakwangi	121	0	0	0	
07. Pageruyung	158	0	0	0	
08. Tambahrejo	142	0	0	0	
09. Gebangan	219	0	0	0	
10. Surokonto Wetan	246	0	28	0	
11. Bangunsari	213	0	0	0	
12. Kebon Gembong	221	0	132	0	
13. Surokonto Kulon	236	0	0	0	
14. Pager Gunung	48	0	19	0	
JUMLAH	2003	2.592	0	179	0
	2002	2.554	4	178	0
	2001	2.551	4	170	0

BPS Kabupaten Kendal

Sumber data : Petugas Peternakan Kecamatan Pageruyung

Catatan :

Tabel : 9.9 (lanjutan)

**BANYAKNYA TERNAK
KECAMATAN PAGERUYUNG**

TAHUN : 2003

DESA	KAMBING	DOMBA	BABI
(1)	(6)	(7)	(8)
01. Gondoharum	128	156	0
02. Getas Blawong	174	204	0
03. Parakan Sebaran	214	38	0
04. Petung	73	142	0
05. Krikil	166	42	0
06. Puncakwangi	179	188	0
07. Pageruyung	241	54	0
08. Tambahrejo	233	141	0
09. Gebangan	342	48	0
10. Surokonto Wetan	649	134	0
11. Bangunsari	981	454	0
12. Kebon Gembong	441	209	0
13. Surokonto Kulon	806	81	0
14. Pager Gunung	314	138	0
JUMLAH 2003	4.941	2.029	0
2002	4.894	2.028	0
2001	4.888	2.022	0

BPS Kabupaten Kendal

Sumber data : Petugas Peternakan Kecamatan Pageruyung
Catatan :

Tabel : 9.10

PRODUKSI SUSU SAPI
KECAMATAN PAGERUYUNG
TAHUN : 2002

DESA	SUSU SAPI	
	(1)	(2)
01. Gondoharum		0
02. Getas Blirwong		0
03. Parakan Sebaran		0
04. Petung		0
05. Kratik		0
06. Puncakwangi		0
07. Pageruyung		0
08. Tambahrejo		0
09. Gebangan		0
10. Surokonto Wetan		0
11. Bangunsari		0
12. Kebon Gembong		0
13. Surokonto Kulon		0
14. Pager Gunung		880
	JUMLAH	880
	2002	880
	2001	880
	2000	960

BPS Kabupaten Kendal

Sumber data : Petugas Peternakan Kecamatan Pageruyung
Catatan :

Tabel : 10.1

**BANYAKNYA SARANA ANGKUTAN DARAT
KENDARAAN BERMOTOR
KECAMATAN PAGERUYUNG
TAHUN : 2003**

DESA	COLT	BUS	TRUK	MOBIL PRIBADY DNAS	SEPEDA MOTOR		
(1)	(2)	(3)	(4)	(5)	(6)		
01. Gondoharum	1	0	0	0	18		
02. Getas Blarwong	5	0	0	1	21		
03. Parakan Sebaran	5	0	1	1	54		
04. Petung	8	0	0	0	33		
05. Kritikl	0	0	0	0	32		
06. Puncakwangi	5	0	5	6	59		
07. Pageruyung	0	0	0	11	62		
08. Tambahrejo	3	0	4	8	127		
09. Gebangan	7	0	0	0	23		
10. Surokonto Wetan	4	0	3	2	28		
11. Bangunsari	1	0	3	6	45		
12. Kebon Gembong	0	0	0	0	52		
13. Surokonto Kulon	0	0	2	7	24		
14. Pager Gunung	3	0	0	1	31		
JUMLAH		2003	34	0	18	43	609
		2002	32	0	18	97	569
		2001	30	0	18	96	568

BPS Kabupaten Kendal

Sumber data : Statistik Kecamatan Pageruyung

Catatan :

Tabel : 10.2

**BANYAKNYA SARANA ANGKUTAN DARAT
KENDARAAN TAK BERMOTOR
KECAMATAN PAGERUYUNG
TAHUN : 2003**

DESA	DOKAR	GEROBAK	GEROBAK	BECAK	SEPEDA
		DORONG	HEWAN		
(1)	(2)	(3)	(4)	(5)	(6)
01. Gondoharum	0	0	0	0	3
02. Getas Blawong	0	0	0	0	0
03. Parakan Sebaran	0	0	0	0	5
04. Petung	0	0	0	0	0
05. Krikil	0	0	0	0	0
06. Puncakwangi	0	0	0	0	22
07. Pageruyung	0	0	0	0	27
08. Tambahrejo	0	0	0	0	29
09. Gebangan	0	0	0	0	10
10. Surokonto Wetan	0	0	0	0	1
11. Bangunsari	0	0	0	0	14
12. Kebon Gembong	0	0	0	0	7
13. Surokonto Kulon	0	0	0	0	11
14. Pager Gunung	0	0	0	0	9
JUMLAH	2003	0	0	0	138
	2002	0	0	0	61
	2002	0	0	0	60

BPS Kabupaten Kendal

Sumber data : Statistik Kecamatan Pageruyung
Catatan :

Tabel : 10.3

**JENIS PERMUKAAN, KONDISI, DAN KELAS JALAN
KECAMATAN PAGERUYUNG**

TAHUN : 2003

KEADAAN	PANJANG JALAN		
	2001	2002	2003
	(Km)	(Km)	(Km)
(1)	(2)	(3)	(4)
I. Jenis Permukaan			
a. Aspal	23,61	27,21	29,21
b. Kerikil	65,47	61,87	59,87
c. Tanah	30,03	30,03	30,03
d. Lainnya	0,00	0,00	0,00
Jumlah	119,11	119,11	119,11
II. Kondisi Jalan			
a. Baik	19,06	27,21	29,21
b. Sedang	46,10	46,10	45,10
c. Rusak	53,95	45,80	44,80
d. Rusak Berat	0,00	0,00	0,00
Jumlah	119,11	119,11	119,11
III. Kelas Jalan			
a. Kelas I	0,00	0,00	0,00
b. Kelas II	0,00	0,00	0,00
c. Kelas III	8,61	8,61	8,61
d. Kelas IIIA	11,40	11,40	11,40
e. Kelas IV	3,60	3,60	5,60
f. Kelas V	0,00	0,00	0,00
g. Lainnya	95,50	95,50	93,50
Jumlah	119,11	119,11	119,11

Sumber data : Kantor Kecamatan Pageruyung

Catatan :

BPS Kabupaten Kendal

Tabel : 10.4

**BANYAKNYA JEMBATAN DESA
KECAMATAN PAGERUYUNG
TAHUN : 2003**

DESA	JEMBATAN				
	BESI	BETON	KAYU	BAMBU	
(1)	(2)	(3)	(4)	(5)	
01. Gondoharum	0	15	1	1	
02. Getas Blawong	0	12	4	2	
03. Parakan Sebaran	0	6	0	0	
04. Petung	0	8	0	0	
05. Krikil	0	8	4	0	
06. Puncakwangi	0	7	4	2	
07. Pageruyung	0	8	2	0	
08. Tambahrejo	0	6	2	0	
09. Gebangan	0	10	6	0	
10. Surokonto Wetan	0	5	1	0	
11. Bangunsari	2	17	6	0	
12. Kebon Gembong	0	11	4	2	
13. Surokonto Kulon	0	16	5	0	
14. Pager Gunung	0	10	2	0	
JUMLAH	2003	2	139	41	7
	2002	2	139	41	7
	2001	2	139	41	7

BPS Kabupaten Kendal

Sumber data : Kantor Kecamatan Pageruyung
Catatan :

Tabel : 11.1

BANYAKNYA TELEVISI, RADIO, LISTRIK PLN, DAN TELEPHON
KECAMATAN PAGERUYUNG

TAHUN : 2003

DESA	TV	RADIO	LISTRIK PLN	TELEPHON	
(1)	(2)	(3)	(4)	(5)	
01. Gondoharum	59	29	477	0	
02. Getas Blawong	36	32	375	0	
03. Parakan Sebaran	64	38	404	0	
04. Petung	54	43	281	0	
05. Krikil	39	94	522	4	
06. Puncakwangi	117	78	546	0	
07. Pageruyung	165	69	366	11	
08. Tambahrejo	138	142	544	34	
09. Gebangan	66	118	339	0	
10. Surokonto Wetan	71	68	325	0	
11. Bangunsari	65	67	998	0	
12. Kebon Gembong	108	64	639	1	
13. Surokonto Kulon	29	74	328	0	
14. Pager Gunung	84	49	331	0	
JUMLAH	2003	1.095	965	6.475	50
	2002	1.004	898	6.441	50
	2001	1.001	880	6.434	50

BPS Kabupaten Kendal

Sumber data : Statistik Kecamatan Pageruyung
Catatan :

Tabel : 12.1

**BANYAKNYA LAPANGAN OLAHRAGA
KECAMATAN PAGERUYUNG**

TAHUN : 2003

DESA	SEPAK	VOLLEY	BULU	TENIS	
	BOLA		TANGKIS		
(1)	(2)	(3)	(4)	(5)	
01. Gondoharum	1	2	1	0	
02. Getas Blawong	1	1	1	0	
03. Parakan Sebaran	1	2	2	0	
04. Petung	0	2	0	0	
05. Krikil	1	3	1	0	
06. Puncakwangi	1	2	2	0	
07. Pageruyung	1	3	1	0	
08. Tambahrejo	1	1	2	1	
09. Gebangan	0	1	0	0	
10. Surokonto Wetan	1	2	1	0	
11. Bangunsari	1	3	2	0	
12. Kebon Gembong	1	2	0	0	
13. Surokonto Kulon	0	1	0	0	
14. Pager Gunung	0	2	0	0	
	JUMLAH 2003	10	27	13	1
	2002	10	27	13	1
	2001	10	27	13	1

BPS Kabupaten Kendal

Sumber data : Kantor Kecamatan Pageruyung
Catatan :