



KATALOG BPS : 1403.3174080.

KECAMATAN KALIDERES DALAM ANGKA TAHUN 2002



598

T Jakarta

BPS

**BADAN PUSAT STATISTIK
KOTAMADYA JAKARTA BARAT**

R. 74.



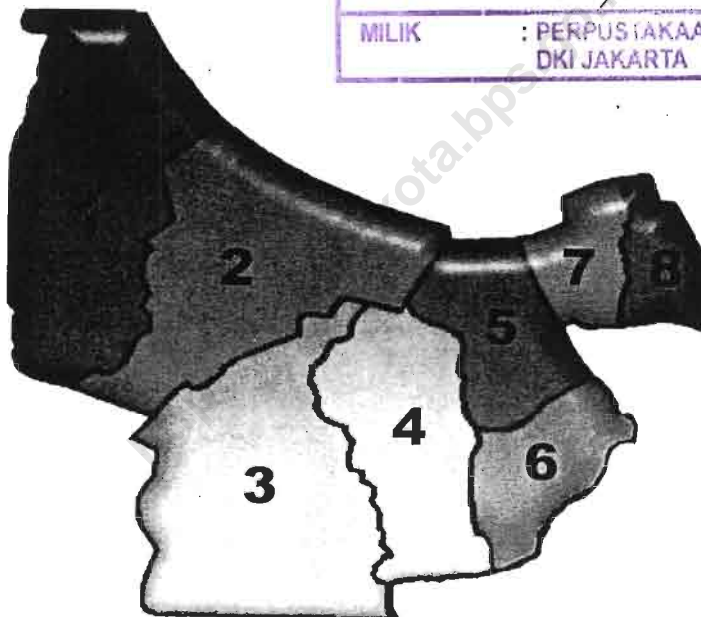
PERPUSTAKAAN
Badan Pusat Statistik Provinsi
DKI JAKARTA

KATALOG BPS : 1403.3174080

KECAMATAN KALIDERES DALAM ANGKA

2002

NO. PUSTAKA :	10.0903.0009
M F N :	01170
MILIK :	PERPUSTAKAAN BPS PROVINSI DKI JAKARTA

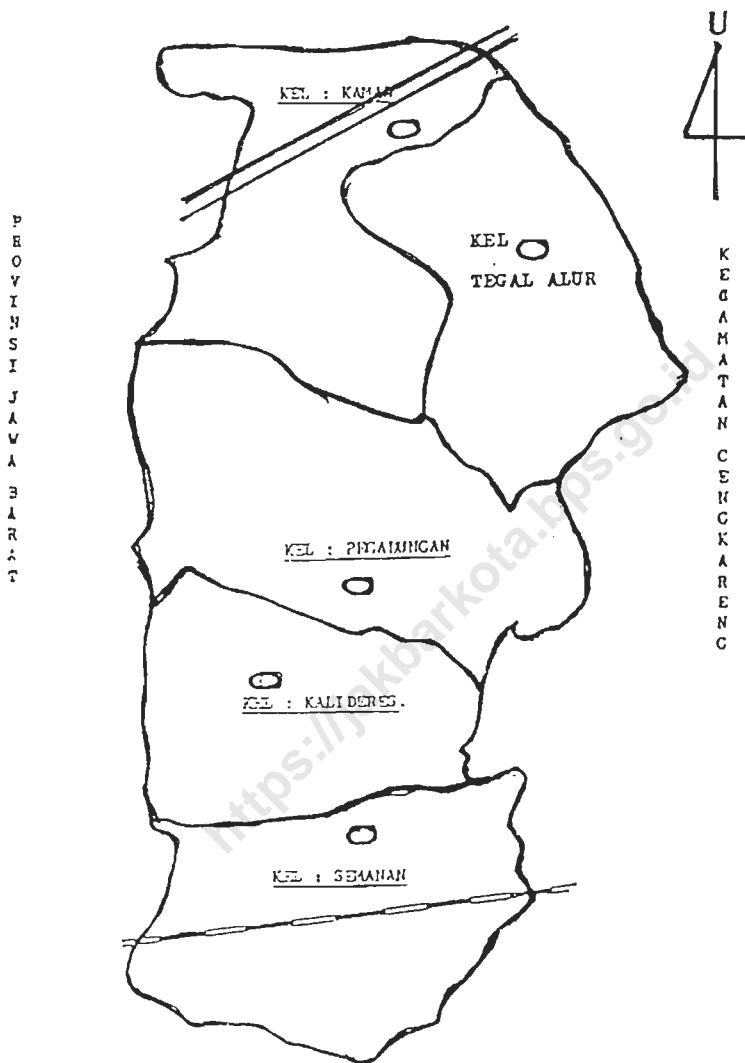


BPS

BADAN PUSAT STATISTIK
KOTAMADYA JAKARTA BARAT

WILDA : 3174080

PETA WILAYAH KECAMATAN KALIDERES



Keterangan Peta :

1. Semanan
2. Kalideres
3. Pegadungan
4. Tegal Alur
5. Kamal

KATA PENGANTAR

Publikasi "Kalideres Dalam Angka, 2002" ini merupakan penerbitan yang keenambelas kalinya yang menggambarkan keadaan wilayah Kecamatan Kalideres

Data yang disajikan dalam publikasi ini diperoleh dari berbagai sumber yang berhasil dikumpulkan oleh Badan Pusat Statistik Kotamadya Jakarta Barat melalui Mantri Statistik Kecamatan Kalideres

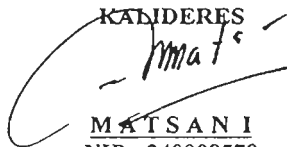
Penyajian dalam publikasi ini diatur sedemikian rupa dan dibagi menjadi empat bab utama yang terdiri dari Bab Pemerintahan, Kependudukan, Kesejahteraan Sosial dan Perekonomian. Selain itu disajikan pula mengenai keadaan geografis wilayah Kecamatan Kalideres

Penyusun menyadari bahwa publikasi ini belum sepenuhnya sempurna seperti yang diharapkan, untuk itu saran dan kritik yang bersifat membangun sangat kami harapkan guna perbaikan di masa mendatang.

Jakarta, September 2003

MANTRI STATISTIK KECAMATAN

KALIDERES



M A T S A N I

NIP.: 340008578

KATA SAMBUTAN

Buku Kecamatan" Kalideres Dalam Angka Tahun 2002" ini merupakan hasil kerjasama yang baik antara Pemerintah Wilayah Kecamatan Kalideres, Para Kasie/Penilik dan Instansi Pemerintah yang terkait dengan Mantri Statistik.

Saya merasa bangga dan berterimakasih atas terbitnya buku ini, semoga dapat membantu dalam rangka meniti berbagai bidang kegiatan di Kecamatan Kalideres, disamping itu diharap dari data tersebut dapat dimanfaatkan sebagai bahan informasi dan perencanaan dalam kebijaksanaan dimasa mendatang yang meliputi bidang pemerintahan, kependudukan, kesejahteraan sosial dan perekonomian.

Akhirnya kami sampaikan terima kasih kepada Mantri Ststistik yang telah berusaha menyusun Publikasi Kalideres Dalam Angka Tahun 2002 ini, sehingga dapat menambah perbendaharaan data statistik dan pelayanan pada masyarakat.

Semoga buku ini dapat bermanfaat bagi semua pihak.

Jakarta, September 2003

CAMAT KALIDERES



Drs. ISKANDAR ACHYAR, M.Si

NIP. 010104679/67179

KEADAAN WILAYAH KECAMATAN KALIDERES

Kecamatan kalideres dengan luas wilayah sebesar 2739,36 Ha, terbagi menjadi 5 kelurahan, 70 RW (Rukun Warga) dan 697 RT (Rukun Tetangga). Jumlah penduduk sebanyak 163.645 jiwa yang terdiri dari 86.296 penduduk laki-laki dan 78.349 penduduk perempuan dengan tingkat kepadatan penduduk sebesar 60 jiwa/Ha.

Berdasarkan letak geografisnya Kecamatan Kalideres berada +6 s.d 10 di atas permukaan laut, disamping itu Kecamatan Kalideres merupakan pintu gerbang di bagian Barat wilayah DKI Jakarta

Batas-batas wilayah Kecamatan Kalideres :

- Sebelah Utara : Berbatasan dengan wilayah Kec. Penjaringan Jakarta Utara dan Desa Benda Kodya Tangerang, Propinsi Banten
- Sebelah Timur : Berbatasan dengan Kecamatan Cengkareng
- Sebelah Selatan : Berbatasan dengan Kecamatan Cengkareng dan Kecamatan Cipondoh Kotamadya Tangerang, Propinsi Banten
- Sebelah Barat : Berbatasan dengan Kecamatan Batu Ceper Kotamadya Tangerang, Propinsi Banten.

DAFTAR ISI

	Halaman
Peta Wilayah Kecamatan Kalideres	i
Kata Pengantar Mantri Statistik Kecamatan Kalideres	ii
Kata Sambutan Camat Kalideres	iii
Keadaan Wilayah Kecamatan Kalideres	iv
Daftar Isi	v

Tabel		Halaman
PEMERINTAHAN		
1.1	Luas wilayah, jumlah RT, RW, KK, Penduduk dan Kepadatan Penduduk, 2002.....	4
1.2	Jumlah Pos Hansip dan Anggota Hansip, 2002.....	4
1.3	Banyaknya tempat tinggal menurut keadaan fisik bangunan, 2002.....	5
1.4	Persentase luas tanah menurut penggunaannya, 2002.....	5
1.5	Persentase luas tanah menurut status kepemilikan tanah	6
1.6	Banyaknya bantuan dana menurut sumbernya	6
1.7	Target dan Realisasi Penerimaan ZIS, 2002.....	7
1.8	Target dan Realisasi Penerimaan PBB, 2002.....	7
KEPENDUDUKAN DAN KETENAGAKERJAAN		
2.1	Jumlah penduduk menurut jenis kelamin dan sex ratio, 2002.....	10
2.2	Banyaknya penduduk menurut kewarganegaraan dan jenis kelamin, 2002	10
2.3	Banyaknya penduduk menurut agama yang dianut, 2002.....	11
2.4	Banyaknya penduduk yang lahir dan mati menurut jenis kelamin, 2002	11
2.5	Banyaknya penduduk yang datang dan pindah menurut JK, 2002.....	12
2.6	Banyaknya penduduk musiman menurut daerah asal, 2002.....	12
2.7	Banyaknya kepala keluarga menurut lapangan pekerjaannya, 2002.....	13
2.8	Banyaknya PNS menurut Golongan, 2002	13
2.9	Banyaknya PNS menurut jenis kelamin, 2002	14
2.10	Banyaknya PNS menurut tingkat pendidikan, 2002	14

KESEJAHTERAAN SOSIAL

3.1	Banyaknya gedung dan sekolah TK menurut status sekolah, 2002.....	17
3.2	Banyaknya gedung dan sekolah SD menurut status sekolah, 2002.....	17
3.3	Banyaknya gedung dan sekolah SLTP menurut status sekolah, 2002.....	18
3.4	Banyaknya gedung dan sekolah SLTA menurut status sekolah, 2002.....	18
3.5	Banyaknya tempat ibadah menurut jenisnya, 2002.....	19
3.6	Banyaknya fasilitas kesehatan menurut jenisnya, 2002.....	19
3.7	Banyaknya sarana olahraga menurut jenisnya, 2002.....	20
3.8	Banyaknya klub olahraga menurut jenisnya, 2002.....	20
3.9	Banyaknya tempat kursus menurut jenisnya, 2002.....	21
3.10	Sistem masyarakat membuang sampah, 2002.....	22
3.11	Banyaknya rumahtangga menurut sumber air yang digunakan, 2002.....	22
3.12	Banyaknya PUS dan peserta KB aktif, 2002	23
3.13	Banyaknya PPM dan peserta KB baru, 2002	23
3.14	Banyaknya pasangan nikah, cerai, talak dan rujuk, 2002.....	24
3.15	Banyaknya Penyandang Masalah Kesejahteraan Sosial (PMKS), 2002.....	24

PEREKONOMIAN

4.1	Banyaknya pasar menurut jenisnya, 2002.....	26
4.2	Banyaknya swalayan, dept. store, restoran dan pedagang K-5, 2002.....	26
4.3	Banyaknya perusahaan industri menurut jenisnya, 2002.....	27
4.4	Banyaknya tenaga kerja perusahaan industri menurut jenisnya, 2002	27
4.5	Banyaknya koperasi menurut jenisnya, 2002	28
4.6	Banyaknya anggota koperasi menurut jenisnya, 2002	28
4.7	Banyaknya kantor pos, telepon umum, kantor polisi dan bank, 2002.....	29
4.8	Banyaknya bangunan bukan tempat tinggal, 2002	29

BAB

1

PEMERINTAHAN

Kecamatan Kalideres dengan luas wilayah sebesar 2739,36 Ha terbagi dalam 5 kelurahan, 70 RW, dan 697 RT. Jumlah penduduk sebanyak 163.645 jiwa yang terdiri dari 86.296 penduduk laki-laki dan 78.349 penduduk perempuan dengan tingkat kepadatan penduduk sebesar 60 jiwa/Ha. Adapun keadaan masing-masing kelurahan di Kecamatan Kalideres diuraikan sebagai berikut :

a. *Kelurahan Semanan*

Luas Wilayah Kelurahan semanan adalah 598 Ha terbagi dalam 12 RW, 108 RT, dengan jumlah kepala keluarga sebesar 11.253, dan penduduk sebanyak 30.856 jiwa. Tingkat kepadatan penduduk di Kelurahan ini sebesar 52 jiwa/Ha.

b. *Kelurahan Kalideres*

Kelurahan Kalideres dengan luas wilayah 492,60 Ha dan jumlah penduduk sebesar 32.161 tersebar di 16 RW, 175 RT dan 12.715 KK dengan tingkat kepadatan penduduk sebesar 65 jiwa/Ha.

c. *Kelurahan Pegadungan*

Kelurahan Pegadungan dengan luas wilayah 594,80 Ha terbagi dalam 17 RW, 167 RT dan 12.733 KK, memiliki jumlah penduduk sebanyak 424 jiwa dengan tingkat kepadatan penduduk sebesar 48 jiwa/Ha.

d. *Kelurahan Tegal Alur*

Kelurahan Tegal Alur dengan luas wilayah 777,69 Ha merupakan kelurahan yang memiliki jumlah penduduk paling banyak sebesar 37.625 jiwa. Dengan tingkat kepadatan sebesar 48 jiwa/Ha dan tersebar dalam 15 RW dan 151 RT.

e. *Kelurahan Kamal*

Kelurahan Kamal dengan luas wilayah 276,27 Ha merupakan wilayah kelurahan yang wilayahnya paling kecil dan paling tinggi tingkat kepadatan penduduknya di Kecamatan Kalideres. Kelurahan Kamal terbagi dalam 10 RW, 96 RT dan 8.635 KK, memiliki jumlah penduduk sebanyak 34.579 jiwa dengan tingkat kepadatan penduduk sebesar 125 jiwa/Ha.

Pada Tabel 1.3 tercatat bahwa dari 45.376 unit tempat tinggal di Kecamatan Kalideres dilihat menurut keadaan fisik bangunannya, 15.211 unit (33,28 persen) merupakan tempat tinggal permanen, 16.202 unit (36,95 persen) semi permanen dan sisanya sebesar 11.499 unit (29,53 persen) merupakan tempat tinggal sementara.

Jika dilihat dari persentase penggunaan luas tanah di Kecamatan Kalideres, 62,00 persen lahan tanah dimanfaatkan sebagai fasilitas perumahan, 9,25 persen untuk Industri , dimanfaatkan untuk gedung kantor sekitar 4,02 persen dan hanya 0,28 persen yang dimanfaatkan sebagai area taman. Dilihat berdasarkan status kepemilikan tanah, Hak milik sekitar 53,18 persen , HGB sekitar 24,10 persen, hak pakai sekitar 9,44 persen, dan girik sekitar 13,39 persen.

Jumlah pos hansip di Kecamatan Kalideres pada tahun 2002 ada 173 buah, berarti meningkat 15,33 persen dibanding tahun sebelumnya. Pos hansip terbanyak terdapat di Kelurahan Kalideres yaitu 68 buah, dan paling sedikit di Kelurahan Kamal yaitu 10 buah. Sedangkan jumlah anggota hansip hanya meningkat 2,44 persen dibanding tahun sebelumnya dari 821 orang pada tahun 2001 menjadi 841 orang pada tahun 2002.

Hasil penerimaan Pajak Bumi dan Bangunan tahun 2002 meningkat 83,21 persen dibandingkan dengan tahun sebelumnya yakni mencapai 11.198.182.722 Rupiah. Namun demikian hasil perolehan PBB ini belum dapat melebihi target yang telah ditetapkan 79,33 persen. Begitu juga dengan realisasi penerimaan retribusi kebersihan (SPRT) tahun 2001 di Kecamatan Kalideres meningkat cukup tinggi mencapai 99,35 persen dibandingkan dengan tahun tahun sebelumnya yakni mencapai angka 136.735.050 Rupiah.

<https://jakbarkota.bps.go.id>

Tabel 1.1 Luas Wilayah, Jumlah RT, RW, KK, Penduduk dan Kepadatan Penduduk, 2002

No.	Kelurahan	Luas Wilayah (Ha)	Jumlah				Kepadatan Penduduk/Ha
			RT	RW	KK	Penduduk	
(1)	(2)	(3)	(4)	(5)	(6)	(7)	(8)
01	Semanan	598,00	108	12	11.253	30.856	52
02	Kalideres	492,60	175	16	12.760	32.161	65
03	Pegadungan	594,80	167	17	12.733	28.424	48
04	Tegal Alur	777,69	151	15	17.788	37.625	48
05	Kamal	276,27	96	10	8.635	34.579	125
Jumlah		2.739,36	697	70	63.169	163.645	60
	2001	1.648,76	677	69	62.075	162.875	5.947
	2000	3.793,32	669	67	49.106	161.077	5.328
	1999	3.015,63	668	67	51.438	158.636	5.248
	1998	4.388,12	659	67	48.972	146.719	4.853
	1997	8.181,44	583	59	40.173	140.353	4.643

Sumber : Survei Fisik Perkotaan

Tabel 1.2 Banyaknya Pos Hansip dan Anggotanya, 2002

No.	Kelurahan	Jumlah Pos Hansip	Anggota Hansip
(1)	(2)	(3)	(4)
01	Semanan	44	138
02	Kalideres	68	185
03	Pegadungan	38	203
04	Tegal Alur	13	220
05	Kamal	10	95
Jumlah		173	841
	2001	150	821
	2000	150	821
	1999	150	821
	1998	277	820
	1997	277	829

Sumber : Survei Fisik Perkotaan

Tabel 1.3 Banyaknya Tempat Tinggal Menurut Keadaan Fisik Bangunan, 2002

No.	Kelurahan	Permanen	Semi Permanen	Sementara	Jumlah
(1)	(2)	(3)	(4)	(5)	(6)
01	Semanan	1.377	2.479	3.019	6.875
02	Kalideres	2.796	2.829	4.373	9.998
03	Pegadungan	4.894	2.004	2.975	9.873
04	Tegal Alur	3.092	4.211	2.010	9.313
05	Kamal	3.052	5.244	1.021	9.317
Jumlah		15.211	16.767	13.398	45.376
2001		15.211	16.202	11.499	42.912
2000		15.199	15.804	9.757	40.760
1999		14.338	17.105	9.293	40.736
1998		15.195	16.749	7.251	39.195
1997		15.016	16.583	7.438	39.037

Sumber : Survei Fisik Perkotaan

Tabel 1.4 Persentase Luas Tanah Menurut Penggunaannya, 2002

No.	Kelurahan	Perumahan	Industri	Perkantoran/ Gudang	Taman	Lainnya
(1)	(2)	(3)	(4)	(5)	(6)	(7)
01	Semanan	61,90	17,11	0,61	0,37	20,01
02	Kalideres	55,92	2,89	1,59	5,90	33,70
03	Pegadungan	71,04	8,01	2,02	1,04	17,89
04	Tegal Alur	98,11	11,01	7,04	0,09	13,75
05	Kamal	41,63	10,02	10,02	0,07	38,26
Jumlah		62,00	9,25	4,02	1,41	23,32
2001		62,00	9,25	4,02	1,41	23,32
2000		60,44	9,83	4,26	1,50	23,97
1999		60,12	9,81	4,26	1,49	24,32
1998		59,14	9,60	4,25	1,49	25,52
1997		58,27	9,53	4,25	1,60	26,38

Sumber : Survei Fisik Perkotaan

Tabel 1.5 Persentase Luas Tanah Menurut Status Kepemilikan Tanah, 2002

No.	Kelurahan	Hak Milik	HGB	Hak Pakai	Girik	Lainnya	Jumlah
(1)	(2)	(3)	(4)	(5)	(6)	(7)	(8)
01	Semanan	71,81	17,10	-	11,09	-	100,00
02	Kalideres	44,26	11,02	14,12	30,60	-	100,00
03	Pegadungan	63,01	14,02	14,01	8,96	-	100,00
04	Tegal Alur	60,20	20,80	17,00	2,00	-	100,00
05	Kamal	26,08	62,02	2,07	9,83	-	100,00
Jumlah		53,18	24,10	9,44	13,39	-	100,00
2001		53,18	24,10	9,44	13,39	-	100,00
2000		53,18	24,10	9,44	13,39	-	100,00
1999		53,07	24,10	9,44	13,39	-	100,00
1998		52,00	25,19	9,44	13,37	-	100,00
1997		52,00	25,19	10,05	12,76	-	100,00

Sumber : Kaur Pemerintahan Kecamatan Kalideres

Tabel 1.6 Banyaknya Bantuan Dana Menurut Sumbernya, 2002

No.	Kelurahan	Pemerintah Pusat	Pemerintah Daerah	Swadaya asyarakat	Jumlah
(1)	(2)	(3)	(4)	(5)	(6)
01	Semanan	9.000.000	-	-	9.000.000
02	Kalideres	9.000.000	-	-	9.000.000
03	Pegadungan	9.000.000	-	-	9.000.000
04	Tegal Alur	9.000.000	-	-	9.000.000
05	Kamal	9.000.000	-	-	9.000.000
Jumlah		45.000.000	-	-	
2001		45.000.000	-	-	45.000.000

Sumber : Kaur Pemerintahan Kecamatan Kalideres

Tabel 1.7 Banyaknya Target dan Realisasi Penerimaan Zakat, Infak dan Shodaqoh, 2002

No.	Kelurahan	Target	Realisasi	Persentase
(1)	(2)	(3)	(4)	(5)
01	Semanan	21.000.000	21.040.000	100,19
02	Kalideres	19.000.000	19.324.000	101,71
03	Pegadungan	23.000.000	23.212.000	100,92
04	Tegal Alur	21.000.000	21.224.000	101,07
05	Kamal	21.000.000	21.170.000	100,81
Jumlah		105.000.000	105.970.000	100,92
2001		105.000.000	105.970.000	100,92
2000		111.000.000	50.559.700	45,55
1999		130.000.000	128.388.275	98,76
1998		111.000.000	50.559.700	45,55

Sumber : Kaur Pemerintahan Kecamatan Kalideres

Tabel 1.8 Banyaknya Target dan Realisasi Penerimaan PBB, 2002

No.	Kelurahan	Target	Realisasi	Persentase
(1)	(2)	(3)	(4)	(5)
01	Semanan	3.029.294.705	2.727.915.717	90,05
02	Kalideres	4.156.529.043	3.170.420.827	76,28
03	Pegadungan	3.563.571.084	2.745.272.358	77,04
04	Tegal Alur	2.534.773.472	1.909.121.501	75,32
05	Kamal	831.392.979	645.452.319	77,64
Jumlah		14.115.561.283	11.198.182.722	79,33
2001		21.045.298.818	16.498.028.900	78,39
2000		8.960.872.000	6.112.269.000	68,21
1999		8.559.016.000	5.441.199.663	63,57
1998		8.559.016.000	5.441.199.663	63,57
1997		7.282.230.798	5.156.125.555	70,80

Sumber : Kaur Pemerintahan Kecamatan Kalideres

BAB**2****KEPENDUDUKAN &
KETENAGA KERJAAN**

Berdasarkan hasil registrasi penduduk akhir tahun 2002 tercatat bahwa jumlah penduduk Kecamatan Kalideres ada sebanyak 163.645 jiwa yang terdiri dari 86.296 jiwa penduduk laki-laki dan 78.349 jiwa penduduk perempuan.

Dilihat dari kewarganegaraannya, penduduk Kecamatan Palmerah terbagi atas 85.286 jiwa penduduk WNI laki-laki, 78.394 jiwa penduduk WNI perempuan, 10 jiwa penduduk WNA laki-laki dan 5 jiwa penduduk WNA perempuan.

Penduduk Kecamatan Kalideres mayoritas beragama Islam yaitu mencapai 88,13 persen, berikutnya adalah penganut agama Kristen Protestan sekitar 3,50 persen, penganut agama Katolik ada sekitar 3,41 persen, dan penganut agama Budha yang cukup banyak mencapai 3,26 persen. Paling sedikit adalah penganut agama Hindu hanya sekitar 1,70 persen

Kelahiran yang tercatat pada tahun 2002 mengalami penurunan sebesar 56,28 persen dengan jumlah kelahiran sebesar 296 jiwa dengan tingkat kelahiran tertinggi terdapat di kelurahan Pegadungan sebanyak 79 jiwa dan yang terendah di Kelurahan Kamal sebanyak 33 kelahiran. Kematian juga mengalami penurunan sekitar 44,44 persen dengan jumlah kematian tertinggi terjadi di Kelurahan Tegal Alur sebanyak 120 jiwa dan jumlah kematian terendah terjadi di Kelurahan Kamal sebanyak 10 jiwa.

Sementara itu jumlah penduduk migran yang datang ke Kecamatan Kalideres mencapai 1.422 jiwa yang terdiri dari 752 laki-laki dan 670 perempuan. Sedangkan penduduk yang meninggalkan Kecamatan Palmerah mencapai 817 jiwa, terdiri dari 417 laki-laki dan 400 perempuan.

Penduduk musiman yang tercatat di Kecamatan Kalideres ada 11.447 jiwa, dimana 39,98 persen diantaranya berasal dari Propinsi Jawa Tengah, 34,90 persen berasal dari Propinsi Jawa Timur, berikutnya 23,08 persen berasal dari Propinsi Jawa Barat, dan sisanya berasal dari luar Jawa hanya 2,04 persen.

Kepala Keluarga di Kecamatan Kalideres sebagian besar bekerja di sektor Industri yaitu sekitar 33,97 persen, selebihnya bekerja di sektor Jasa sekitar 15,85 persen, bekerja di sektor perdagangan sekitar 13,62 persen, bekerja di sektor pemerintahan sekitar 7,74 persen. Paling sedikit adalah kepala keluarga yang bekerja di sektor keuangan hanya sekitar 1,08 persen.

Jika kita lihat Pegawai Negeri Sipil yang bekerja di kantor kelurahan dan kecamatan tercatat sebanyak 60 pegawai, terdiri dari 53 pegawai laki-laki dan 7 pegawai perempuan. Dilihat dari pendidikan tertinggi yang ditamatkan, yang terbanyak adalah tamat SLTP sekitar 45,00 persen, berikutnya 25,00 persen tamat SLTA, dan yang terkecil adalah tamat SLTP hanya sekitar 11,67 persen.

Tabel 2.1 Jumlah Penduduk Menurut Jenis Kelamin dan Sex Ratio, 2002

No.	Kelurahan	Jumlah Penduduk		Jumlah	Sex Ratio
		Laki-laki	Perempuan		
(1)	(2)	(3)	(4)	(5)	(6)
01	Semanan	15.899	14.957	30.856	106
02	Kalideres	17.359	14.802	32.161	117
03	Pegadungan	15.518	13.906	29.424	112
04	Tegal Alur	19.639	17.986	37.625	109
05	Kamal	17.881	16.698	34.579	107
Jumlah		86.296	78.349	164.645	110
2001		84.919	77.956	162.875	109
2000		84.083	76.994	161.077	109
1999		82.821	75.815	158.636	109
1998		76.763	69.956	146.719	110
1997		73.022	67.331	140.353	108

Sumber : Survei Fisik Perkotaan

Tabel 2.2 Banyaknya Penduduk Menurut Kewarganegaraan dan Jenis Kelamin, 2002

No.	Kelurahan	WNI			WNA		
		Laki-laki	Perempuan	Jumlah	Laki-laki	Perempuan	Jumlah
(1)	(2)	(3)	(4)	(5)	(6)	(7)	(8)
01	Semanan	15.898	14.956	30.854	1	1	2
02	Kalideres	17.356	14.800	32.156	3	2	5
03	Pegadungan	14.515	13.905	28.420	3	1	4
04	Tegal Alur	19.636	17.985	37.621	3	1	4
05	Kamal	17.881	16.698	34.579	-	-	-
Jumlah		85.286	78.344	163.630	10	5	15
2001		84.909	77.952	162.861	10	40	14
2000		84.074	76.992	161.066	9	2	11
1999		82.812	75.813	158.625	9	2	11
1998		76.759	69.956	146.715	4	-	4
1997		72.988	67.315	140.303	34	16	50

Sumber : Survei Fisik Perkotaan

Tabel 2.3 Banyaknya Penduduk Menurut Agama Yang Dianut, 2002

No.	Kelurahan	Islam	Katolik	Protestan	Hindu	Budha	Lainnya	Jumlah
(1)	(2)	(3)	(4)	(5)	(6)	(7)	(8)	(9)
01	Semanan	29.768	198	177	88	625	-	30.856
02	Kalideres	28.809	1.711	1.009	210	422	-	32.161
03	Pegadungan	22.485	2.400	1.709	378	1.452	-	28.424
04	Tegal Alur	32.377	596	2.481	2.051	120	-	37.625
05	Kamal	30.784	671	345	58	2.721	-	34.579
Jumlah		144.223	5.576	5.721	2.785	5.340	0	163.645
2001		142.481	5.552	6.169	2.657	6.016	0	162.875
2000		140.838	5.514	6.125	2.637	5.963	-	161.077
1999		139.037	5.560	5.956	2.591	5.492	-	158.636
1998		127.907	5.667	6.036	2.594	4.515	-	146.719
1997		123.524	5.340	5.815	2.482	3.192	-	140.353

Survei Fisik Perkotaan

Tabel 2.4 Banyaknya Penduduk Yang Lahir dan Mati Menurut Jenis Kelamin, 2002

No.	Kelurahan	Lahir			Mati		
		Lk	Pr	Jumlah	Lk	Pr	Jumlah
(1)	(2)	(3)	(4)	(5)	(6)	(7)	(8)
01	Semanan	37	40	77	42	33	75
02	Kalideres	16	30	46	34	26	60
03	Pegadungan	41	38	79	33	27	60
04	Tegal Alur	24	37	61	59	61	120
05	Kamal	16	17	33	5	5	10
Jumlah		134	162	296	173	152	325
2001		353	324	677	343	242	585
2000		242	218	460	141	99	240
1999		561	538	1.099	293	201	494
1998		544	506	1.050	192	121	313
1997		292	305	597	111	96	207

Survei Fisik Perkotaan

Tabel 2.5 Banyaknya Penduduk Yang Datang dan Pindah Menurut Jenis Kelamin, 2002

No.	Kelurahan	Datang			Pindah		
		Laki-laki	Perempuan	Jumlah	Laki-laki	Perempuan	Jumlah
(1)	(2)	(3)	(4)	(5)	(6)	(7)	(8)
01	Semanan	171	123	294	34	40	74
02	Kalideres	131	120	251	152	124	276
03	Pegadungan	284	265	549	97	105	202
04	Tegal Alur	116	117	233	132	129	261
05	Kamal	50	45	95	2	2	4
Jumlah		752	670	1.422	417	400	817
2001		1.542	1.326	2.868	747	631	1.378

Sumber : Survei Fisik Perkotaan

Tabel 2.6 Banyaknya Penduduk Musiman Menurut Daerah Asal, 2002

No.	Kelurahan	Jawa	Jawa	Jumlah	Luar	Lainnya	Jumlah
		Timur	Tengah		Barat		
(1)	(2)	(3)	(4)	(5)	(6)	(7)	(8)
01	Semanan	937	1.065	874	108	-	2.984
02	Kalideres	18	126	28	4	-	176
03	Pegadungan	1.894	273	781	67	-	3.015
04	Tegal Alur	1.110	3.055	906	49	-	5.120
05	Kamal	36	57	53	6	-	152
Jumlah		3.995	4.576	2.642	234	-	11.447
2001		1.828	2.653	1.344	117	-	5.942
2000		1.540	4.952	1.736	134	-	8.362
1999		2.144	7.650	2.587	225	-	12.606
1998		3.548	12.946	4.235	608	-	21.337
1997		2.601	9.587	3.150	422	-	15.760

Sumber : Survei Fisik Perkotaan

Tabel 2.7 Banyaknya Kepala Keluarga Menurut Lapangan Pekerjaan, 2002

No.	Kelurahan	Per- tanian	Indus- tri	Bangu- nan	Trans./ Kom.	Keuang- an	Peme- rintahan	Jasa Lainnya	Lainnya	Perda- ngan	Jumlah
(1)	(2)	(3)	(4)	(5)	(6)	(7)	(8)	(9)	(10)	(11)	(12)
01	Semanan	19	3.667	1.149	435	45	403	495	2.010	3.030	11.253
02	Kalideres	4	3.007	1.003	739	281	698	3.819	2.455	754	12.760
03	Pegadungan	527	3.456	704	288	67	620	2.984	2.786	1.301	12.733
04	Tegal Alur	781	5.900	1.719	1.612	267	3.025	869	383	3.232	17.788
05	Kamal	592	5.290	251	101	17	112	1.779	90	403	8.635
Jumlah		1.923	21.320	4.826	3.175	677	4.858	9.946	7.724	8.720	63.169
2001		1.916	21.188	4.756	3.148	672	4.816	9.820	7.499	8.560	62.375

Sumber : Survei Fisik Perkotaan

Tabel 2.8 Banyaknya PNS Yang Bekerja di Kelurahan Menurut Golongan, 2002

No.	Kelurahan	Golongan				Jumlah
		I	II	III	IV	
(1)	(2)	(3)	(4)	(5)	(6)	(7)
01	Semanan	-	9	4	-	13
02	Kalideres	-	9	3	-	12
03	Pegadungan	1	5	3	-	9
04	Tegal Alur	3	8	3	-	14
05	Kamal	-	10	2	-	12
Jumlah		4	41	15	-	60
2001		8	52	42	-	102
2000		7	51	7	-	65
1999		7	51	7	-	65
1998		7	51	7	-	65
1997		12	48	10	-	70

Sumber : Survei Fisik Perkotaan

**Tabel 2.9 Banyaknya PNS Yang Bekerja di Lingkungan Kelurahan
Menurut Tingkat Pendidikan, 2002**

No.	Kelurahan	Pendidikan Tertinggi Yang Ditamatkan				Jumlah
		SD	SLTP	SLTA	AK/PT	
(1)	(2)	(3)	(4)	(5)	(6)	(7)
01	Semanan	4	1	6	2	13
02	Kalideres	1	1	7	3	12
03	Pegadungan	1	-	4	4	9
04	Tegal Alur	2	3	5	4	14
05	Kamal	3	2	5	2	12
Jumlah		11	7	27	15	60
2001		11	7	27	15	60
2000		25	14	48	15	102
1999		25	14	48	15	102
1998		25	14	48	15	102
1997		22	6	32	9	69

Sumber : Survei Fisik Perkotaan

**Tabel 2.10 Banyaknya PNS Yang Bekerja di Kelurahan
Menurut Jenis Kelamin, 2002**

No.	Kelurahan	Jenis Kelamin		Jumlah
		Laki-laki	Perempuan	
(1)	(2)	(3)	(4)	(5)
01	Semanan	11	2	13
02	Kalideres	10	2	12
03	Pegadungan	8	1	9
04	Tegal Alur	13	1	14
05	Kamal	11	1	12
Jumlah		53	7	60
2001		53	7	60

Sumber : Survei Fisik Perkotaan

Kondisi gedung dan sekolah-sekolah di Kecamatan Kalideres tercatat sebagai berikut: Jumlah gedung untuk Sekolah Dasar (SD) sebanyak 67 unit untuk SD negeri dan 23 unit SD swasta, begitu pula untuk tingkat SLTP jumlah gedung dan sekolahnya tercatat 11 sekolah untuk SLTP negeri dan 13 untuk SLTP swasta. Jumlah gedung SLTA negeri dan swasta juga sama dengan jumlah sekolahnya yaitu masing-masing sebanyak 4 unit dan 15 unit.

Dari 370 tempat ibadah yang ada di Kecamatan Kalideres 277 unit diantaranya adalah musholla, 76 Masjid, 16 unit Gereja dan 1 unit Rumah Abu.

Banyaknya fasilitas kesehatan di Kecamatan Kalideres tercatat sebagai berikut : Pos KB sebanyak 75 unit, Posyandu sebanyak 78 unit, dokter praktek sebanyak 35 unit, Poliklinik sebanyak 27 unit, Balai Kesehatan Ibu dan Anak (BKIA) sebanyak 6 unit, Puskesmas dan Rumah Bersalin masing-masing 12 unit, dan 1 unit Rumah Sakit.

Sarana olah raga yang terbanyak adalah di Kecamatan Kalideres adalah lapangan bulu tangkis sebanyak 49 buah yang tersebar di lima kelurahan, berikutnya adalah lapangan bola voli 31 buah, sedangkan sarana yang paling sedikit adalah kolam renang hanya ada 4 buah yaitu 2 di kelurahan Kalideres dan 2 di Kelurahan Pegadungan.

Penggunaan fasilitas air menurut sumbernya di Kecamatan Kalideres tercatat bahwa dari 62.375 kepala keluarga yang ada 62,01 persen menggunakan air dengan Ledeng/PAM, 7,89 persen menggunakan air Sumur/pompa, dan sisanya sebesar 30,10 persen menggunakan air dengan cara membeli.

Dari 40.948 pasangan usia subur (PUS) di Kecamatan Kalideres yang aktif sebagai akseptor KB tercatat 42,08 persen menggunakan suntik, 13,74 persen menggunakan IUD, 20,97 persen menggunakan pil, 7,28 persen menggunakan susuk, 0,79 persen menggunakan kondom dan sisanya sebesar 15,14 persen PUS diperkirakan tidak menggunakan alat kontrasepsi atau menggunakan alat kontrasepsi secara tradisional.

Banyaknya Penyandang Masalah Kesejahteraan Sosial (PMKS) di Kecamatan Kalideres menurut jenisnya terdiri atas 134 orang penyandang cacat, 6 orang gelandangan, 6 orang bekas narapidana, 36 orang korban narkoba dan 49 anak jalanan.

<https://jakbarkota.bps.go.id>

Tabel 3.1 Banyaknya Gedung dan Sekolah TK, 2002

No.	Kelurahan	Gedung			Sekolah		
		TK	TPA	Jml	TK	TPA	Jml
(1)	(2)	(3)	(4)	(5)	(6)	(7)	(8)
01	Semanan	12	-	12	12	-	12
02	Kalideres	6	-	6	6	-	6
03	Pegadungan	8	-	8	8	-	8
04	Tegal Alur	10	-	10	10	-	10
05	Kamal	4	-	4	4	-	4
Jumlah		40	-	40	40	-	40
2001		40	-	40	40	-	40

Sumber : Survei Fisik Perkotaan

Tabel 3.2 Banyaknya Gedung dan Sekolah SD Menurut Status Sekolah, 2002

No.	Kelurahan	Gedung			Sekolah		
		N	S	Jml	N	S	Jml
(1)	(2)	(3)	(4)	(5)	(6)	(7)	(8)
01	Semanan	14	1	15	14	1	15
02	Kalideres	10	5	15	10	5	15
03	Pegadungan	15	6	21	15	6	21
04	Tegal Alur	21	10	31	21	10	31
05	Kamal	7	1	8	7	1	8
Jumlah		67	23	90	67	23	90
2001		67	23	90	67	23	90
2000		67	27	94	67	27	94
1999		67	27	94	67	27	94
1998		67	27	94	67	27	94
1997		75	26	101	75	26	101

Sumber : Survei Fisik Perkotaan

Tabel 3.3 Banyaknya Gedung dan Sekolah SLTP Menurut Status Sekolah, 2002

No.	Kelurahan	Gedung			Sekolah		
		N	S	Jml	N	S	Jml
(1)	(2)	(3)	(4)	(5)	(6)	(7)	(8)
01	Semanan	2	-	2	2	-	2
02	Kalideres	2	3	5	2	3	5
03	Pegadungan	3	4	7	3	4	7
04	Tegal Alur	1	4	5	1	4	5
05	Kamal	3	2	7	3	2	7
Jumlah		11	13	24	11	13	24
2001		11	13	24	11	13	24
2000		11	13	24	11	13	24
1999		11	13	24	11	13	24
1998		11	13	24	11	13	24
1997		9	12	21	9	12	21

Sumber : Survei Fisik Perkotaan

Tabel 3.4 Banyaknya Gedung dan Sekolah SLTA Menurut Status Sekolah, 2002

No.	Kelurahan	Gedung			Sekolah		
		N	S	Jml	N	S	Jml
(1)	(2)	(3)	(4)	(5)	(6)	(7)	(8)
01	Semanan	1	-	1	1	-	1
02	Kalideres	1	3	4	1	3	4
03	Pegadungan	1	4	5	1	4	5
04	Tegal Alur	1	8	9	1	8	9
05	Kamal	-	-	-	-	-	-
Jumlah		4	15	19	4	15	19
2001		4	15	19	4	15	19
2000		4	16	20	4	16	20
1999		4	16	20	4	16	20
1998		4	16	20	4	16	20
1997		4	18	22	4	18	22

Sumber : Survei Fisik Perkotaan

Tabel 3.5 Banyaknya Tempat Ibadah Menurut Jenisnya, 2002

No.	Kelurahan	Rumah Abu	Masjid	Musholla	Gereja	Pura	Klenteng	Jumlah
(1)	(2)	(3)	(4)	(5)	(6)	(7)	(8)	(9)
01	Semanan	-	12	58	-	-	-	70
02	Kalideres	-	14	42	5	-	-	61
03	Pegadungan	-	18	46	2	-	-	66
04	Tegal Alur	1	20	49	9	-	-	79
05	Kamal	-	12	82	-	-	-	94
Jumlah		1	76	277	16	0	0	370
2001		1	73	219	16	-	-	309
2000		-	73	274	14	-	-	361
1999		-	73	274	14	-	-	361
1998		-	72	259	12	-	-	343
1997		-	63	182	3	-	-	248

Sumber : Survei Fisik Perkotaan

Tabel 3.6 Banyaknya Fasilitas Kesehatan Menurut Jenisnya, 2002

No.	Kelurahan	Dokter Praktik	Rumah Sakit	Rumah Bersalin	Poli Klinik	BKIA	Puskesmas	Pos KB	Pos-yandu
(1)	(2)	(2)	(2)	(2)	(2)	(2)	(2)	(2)	(2)
01	Semanan	-	-	1	7	2	2	19	19
02	Kalideres	20	1	4	3	1	2	13	13
03	Pegadungan	7	-	2	2	1	4	11	14
04	Tegal Alur	6	-	5	12	1	3	21	21
05	Kamal	2	-	-	3	1	1	11	11
Jumlah		35	1	12	27	6	12	75	78
2001		30	1	12	26	6	12	64	70
2000			1	12	26	6	12	64	68
1999			2	11	25	6	11	64	68
1998			2	12	25	6	12	64	81
1997			2	12	19	10	12	56	81

Sumber : Survei Fisik Perkotaan

Tabel 3.7 Banyaknya Sarana Olah Raga Menurut Jenisnya, 2002

No.	Kelurahan	Sepak Bola	Tenis	Bulu Tangkis	Bola Volley	Renang	Bela Diri
(1)	(2)	(3)	(4)	(5)	(6)	(7)	(8)
01	Semanan	5	-	12	10	-	-
02	Kalideres	-	2	4	5	2	-
03	Pegadungan	2	4	12	6	2	-
04	Tegal Alur	1	-	13	7	-	-
05	Kamal	1	-	8	3	-	-
Jumlah		9	6	49	31	4	-
2001		9	6	49	31	4	-
2000		9	10	41	21	-	-
1999		9	10	41	21	-	-
1998		11	10	47	21	-	-
1997		10	10	46	29	-	-

Sumber : Survei Fisik Perkotaan

Tabel 3.8 Banyaknya Club/Perkumpulan Olah Raga Menurut Jenisnya, 2002

No.	Kelurahan	Sepak Bola	Tenis	Bulu Tangkis	Bola Volley	Renang	Bela Diri
(1)	(2)	(3)	(4)	(5)	(6)	(7)	(8)
01	Semanan	5	-	12	10	-	-
02	Kalideres	2	2	5	6	2	3
03	Pegadungan	12	-	6	5	-	-
04	Tegal Alur	5	-	13	7	-	-
05	Kamal	5	-	9	2	-	-
Jumlah		29	2	45	30	2	3
2001		29	2	45	30	2	3
2000		29	-	45	30	-	-
1999		36	-	43	30	-	-
1998		36	-	43	30	-	-
1997		36	-	34	30	-	-

Sumber : Survei Fisik Perkotaan

Tabel 3.9 Banyaknya Tempat Kursus Menurut Jenisnya, 2002

No.	Kelurahan	Mengetik	Montir Mobil	Stir Mobil	Perkantoran	Bahasa Asing	Menjahit
(1)	(2)	(3)	(4)	(5)	(6)	(7)	(8)
01	Semanan	-	-	-	-	-	-
02	Kalideres	1	1	1	2	2	1
03	Pegadungan	1	-	-	-	-	1
04	Tegal Alur	1	1	-	-	2	-
05	Kamal	-	-	-	-	1	1
Jumlah		3	2	1	2	5	3
2001		3	2	1	2	5	3
2000		3	2	1	2	5	4
1999		4	2	2	2	5	4
1998		4	2	2	2	4	6
1997		4	2	2	2	4	8

Sumber : Survei Fisik Perkotaan

Lanjutan Tabel 3.9

No.	Kelurahan	Perhotelan	Tata Buku	Komputer Tangkis	Elektronik	Kecantikan	Tata Boga
(1)	(2)	(9)	(10)	(11)	(12)	(13)	(14)
01	Semanan	-	-	-	-	-	-
02	Kalideres	-	1	1	-	1	-
03	Pegadungan	-	-	-	-	1	-
04	Tegal Alur	-	-	2	1	1	-
05	Kamal	-	-	-	-	1	1
Jumlah		-	1	3	1	4	1
2001		-	1	3	1	3	-
2000		-	1	3	1	2	-
1999		-	1	3	1	2	-
1998		-	-	3	1	4	-
1997		-	-	3	1	4	-

Sumber : Survei Fisik Perkotaan

Tabel 3.10 Persentase Sistem Masyarakat Membuang Sampah, 2002

No.	Kelurahan	Bak Sampah	Ditimbun/ Dibakar	Selokan/ Kali	Kantongisasi
(1)	(2)	(3)	(4)	(5)	(6)
01	Semanan	2.252	-	-	3.675
02	Kalideres	2.320	2	-	1.579
03	Pegadungan	4.350	-	-	3.329
04	Tegal Alur	3.605	-	-	2.328
05	Kamal	2.985	3	-	3.205
Jumlah		15.512	5	-	14.116

Sumber : Survei Fisik Perkotaan

Tabel 3.11 Persentase Rumah Tangga Menurut Sumber Air Yang Digunakan, 2002

No.	Kelurahan	Ledeng/ PAM	Sumur/ Pompa Air	Lainnya/ Membeli	Jumlah
(1)	(2)	(3)	(4)	(5)	(6)
01	Semanan	68,75	3,56	27,69	100,00
02	Kalideres	40,67	12,75	46,59	100,01
03	Pegadungan	36,82	38,95	24,23	100,00
04	Tegal Alur	85,10	-	14,90	100,00
05	Kamal	47,02	-	52,98	100,00
Jumlah		62,01	7,89	30,10	100,00
2001		62,01	7,89	30,10	100,00
2000		62,01	7,89	30,10	100,00
1999		62,01	7,89	30,10	100,00
1998		62,01	7,89	30,10	100,00
1997		62,01	7,89	30,10	100,00

Sumber : Survei Fisik Perkotaan

Tabel 3.12 Banyaknya PUS dan Peserta KB Aktif Menurut Alat Kontrasepsi Yang Digunakan, 2002

No.	Kelurahan	PUS	IUD	Susuk	Suntik	Pil	Kondom	Lainnya
(1)	(2)	(3)	(4)	(5)	(6)	(7)	(8)	(9)
01	Semanan	7.664	879	489	3.269	1.385	43	132
02	Kalideres	11.741	2.189	681	4.643	2.890	74	442
03	Pegadungan	7.477	1.081	540	2.557	1.256	26	260
04	Tegal Alur	8.454	1.001	793	3.391	1.703	147	360
05	Kamal	5.612	478	477	3.372	1.353	35	84
Jumlah		40.948	5.628	2.980	17.232	8.587	325	1.278
	2001	40.948	5.628	2.980	17.232	8.587	325	1.278
	2000	-	6.711	928	13.925	6.342	-	3.955
	1999	-	5.159	2.557	14.320	6.608	-	1.586
	1998	-	470	617	4.539	1.924	-	93
	1997	-	3.400	943	12.346	14.045	-	1.032

Sumber : Survei Fisik Perkotaan

Tabel 3.13 Banyaknya PUS dan Peserta KB Baru Menurut Alat Kontrasepsi Yang Digunakan, 2002

No.	Kelurahan	PUS	IUD	Susuk	Suntik	Pil	Kondom	Lainnya
(1)	(2)	(3)	(4)	(5)	(6)	(7)	(8)	(9)
01	Semanan	7.664	86	76	397	305	-	4
02	Kalideres	11.741	90	58	1.105	851	6	2
03	Pegadungan	7.477	153	62	1.024	688	26	-
04	Tegal Alur	8.454	17	81	448	302	8	-
05	Kamal	5.612	5	47	930	405	23	-
Jumlah		40.948	351	324	3.904	2.551	63	6
	2.001	40.948	351	324	3.904	2.551	63	6

Sumber : Survei Fisik Perkotaan

Tabel 3.14 Banyaknya Pasangan Nikah, Talak dan Rujuk, 2002

No.	Kelurahan	Nikah	Cerai	Talak	Rujuk
(1)	(2)	(3)	(4)	(5)	(6)
01	Semanan	202	-	-	-
02	Kalideres	313	6	1	-
03	Pegadungan	31	-	-	-
04	Tegal Alur	127	-	-	-
05	Kamal	346	-	-	-
Jumlah		1.019	6	0	-
2001		1.019	6	1	-
2000		900	6	1	-
1999		441	2	2	-
1998		788	12	1	-
1997		562	-	-	13

Sumber : Survei Fisik Perkotaan

Tabel 3.15 Banyaknya Penyandang Masalah Kesejahteraan Sosial (PMKS) Menurut Jenisnya, 2002

No.	Kelurahan	Penyandang Cacat	Gelandangan	Bekas Napi	WTS	Korban Narkoba	Anak Jalanan
(1)	(2)	(3)	(4)	(5)	(6)	(7)	(8)
01	Semanan	26	-	-	-	23	5
02	Kalideres	41	-	-	-	-	-
03	Pegadungan	42	6	2	-	5	8
04	Tegal Alur	31	-	4	-	31	-
05	Kamal	20	-	-	-	-	41
Jumlah		160	6	6	-	59	54
2001		160	6	6	-	59	54

Sumber : Survei Fisik Perkotaan

PEREKONOMIAN

Kegiatan perekonomian di Kecamatan Kalideres antara lain ditunjang oleh sejumlah pasar, pasar swalayan ,restoran, dan lain-lain. Secara rinci tercatat jumlah pasar lingkungan 15 unit, pasar wilayah 1 unit, pasar inpres 1 unit, jumlah restoran 2 unit, jumlah swalayan/supermarket 5 unit, dan departemen store 3 unit. Selain itu ditunjang pula oleh perusahaan industri besar sebanyak 161 unit, dan perusahaan industri sedang sebanyak 57 unit, yang menyerap tenaga kerja sebesar 21.5239 orang untuk industri besar dan 6.308 orang untuk industri sedang.

Sedangkan jumlah fasilitas umum dan fasilitas sosial di Kecamatan Kalideres tercatat jumlah Kantor Pos sebanyak 6 unit, jumlah Telepon Umum sebanyak 271 unit, jumlah kantor polisi sebanyak 4 unit dan Bank sebanyak 16 unit.

Tabel 4.1 Banyaknya Pasar Menurut Jenisnya, 2002

No.	Kelurahan	Pasar Wilayah	Pasar Lingkungan	Pasar Inpres	Pasar Induk	Pasar Regional
(1)	(2)	(3)	(4)	(5)	(6)	(7)
01	Semanan	-	6	-	-	1
02	Kalideres	1	3	2	-	-
03	Pegadungan	-	1	-	-	-
04	Tegal Alur	-	4	-	-	-
05	Kamal	-	1	-	-	-
Jumlah		1	15	2	-	1
2001		1	15	2	-	-
2000		1	15	-	-	1
1999		1	12	-	-	-
1998		1	12	-	-	-
1997		1	11	-	-	-

Sumber : Survei Fisik Perkotaan

Tabel 4.2 Banyaknya Swalayan, Departement Store, Restoran dan Pedagang Kakilima, 2002

No.	Kelurahan	Swalayan	Departement Store	Restoran	Pedagang Kakilima
(1)	(2)	(3)	(4)	(5)	(6)
01	Semanan	-	-	-	-
02	Kalideres	2	2	2	-
03	Pegadungan	1	1	-	-
04	Tegal Alur	1	-	-	-
05	Kamal	-	-	-	-
Jumlah		4	3	2	0
2001		4	3	2	0

Sumber : Survei Fisik Perkotaan

Tabel 4.3 Banyaknya Perusahaan Industri Menurut Jenisnya, 2002

No.	Kelurahan	Industri Besar	Industri Sedang
(1)	(2)	(3)	(4)
01	Semanan	20	5
02	Kalideres	8	19
03	Pegadungan	2	15
04	Tegal Alur	26	87
05	Kamal	1	35
Jumlah		57	161

Sumber : Survei Fisik Perkotaan

Tabel 4.4 Banyaknya Tenaga Kerja Pada Perusahaan Industri Menurut Jenisnya, 2002

No.	Kelurahan	Industri Besar	Industri Sedang
(1)	(2)	(3)	(4)
01	Semanan	13.538	234
02	Kalideres	2.197	822
03	Pegadungan	247	456
04	Tegal Alur	5.294	3.562
05	Kamal	253	1.234
Jumlah		21.529	6.308

Sumber : Survei Fisik Perkotaan

Tabel 4.5 Banyaknya Koperasi Menurut Jenisnya, 2002

No.	Kelurahan	KSU	Pasar	PNS	ABRI	Buruh	Lainnya	Jumlah
(1)	(2)	(3)	(4)	(5)	(6)	(7)	(8)	(9)
01	Semanan	2	1	-	-	-	1	-
02	Kalideres	1	-	-	-	-	-	1
03	Pegadungan	1	-	-	-	-	1	2
04	Tegal Alur	1	-	-	-	-	2	3
05	Kamal	-	-	-	-	-	3	3
Jumlah		5	1	-	-	-	7	9
2001		3	1	-	-	-	7	9

Sumber : Survei Fisik Perkotaan

Tabel 4.6 Banyaknya Anggota Koperasi Menurut Jenisnya, 2002

No.	Kelurahan	KSU	Pasar	PNS	ABRI	Buruh	Lainnya	Jumlah
(1)	(2)	(3)	(4)	(5)	(6)	(7)	(8)	(9)
01	Semanan	138	272	-	-	-	140	550
02	Kalideres	160	-	-	-	-	-	160
03	Pegadungan	113	-	-	-	-	49	162
04	Tegal Alur	101	-	-	-	-	1.465	1.566
05	Kamal	-	-	-	-	-	673	673
Jumlah		512	-	-	-	-	2.327	3.111
2001		512	-	-	-	-	2.327	3.111

Sumber : Survei Fisik Perkotaan

Tabel 4.7 Banyaknya Kantor Pos, Telepon Umum, Kantor Polisi dan Bank, 2002

No.	Kelurahan	Kantor Pos	Telepon Umum	Kantor Polisi	Bank
(1)	(2)	(3)	(4)	(5)	(6)
01	Semanan	1	17	-	1
02	Kalideres	2	34	1	6
03	Pegadungan	1	54	1	8
04	Tegal Alur	1	150	1	1
05	Kamal	1	16	1	-
Jumlah		6	271	4	16
2001		5	271	3	16

Sumber : Survei Fisik Perkotaan

Tabel 4.8 Banyaknya Bangunan Bukan Tempat Tinggal, 2002

No.	Kelurahan	Gedung Kantor	Toko	Gudang	Lainnya
(1)	(2)	(3)	(4)	(5)	(6)
01	Semanan	-	50	2	32
02	Kalideres	-	57	12	67
03	Pegadungan	-	57	7	62
04	Tegal Alur	-	91	15	126
05	Kamal	-	67	4	19
Jumlah		-	322	40	306
2001		-	322	40	306

Sumber : Survei Fisik Perkotaan





054.01 .01 .018580.000. 2

2 .09 .02 .09 .999 . 1

<https://jakbarkota.bps.go.id>

