

KECAMATAN CIKARANG PUSAT DALAM ANGKA 2019




PELOR DATA STATISTIK TERPERCAYA UNTUK SEMUA



**BADAN PUSAT STATISTIK
KABUPATEN BEKASI**

KECAMATAN CIKARANG PUSAT DALAM ANGKA 2019



PELOPOR DATA STATISTIK TERPERCAYA UNTUK SEMUA



**BADAN PUSAT STATISTIK
KABUPATEN BEKASI**

Kecamatan Cikarang Pusat Dalam Angka 2019

ISSN : 2087-7129

Nomor Publikasi : 32160.1906

Katalog : 1102001.3216022

Ukuran Buku : 15 cm X 21 cm

Jumlah Halaman : x + 32 halaman

Naskah :

Badan Pusat Statistik Kabupaten Bekasi

Gambar Kover oleh :

Badan Pusat Statistik Kabupaten Bekasi

Diterbitkan oleh :

© Badan Pusat Statistik Kabupaten Bekasi

Dicetak oleh :

Badan Pusat Statistik

Dilarang mengumumkan, mendistribusikan, mengomunikasikan, dan/atau menggandakan sebagian atau seluruh isi buku ini untuk tujuan komersial tanpa izin tertulis dari Badan Pusat Statistik

**Tim Penyusun
Kecamatan Cikarang Pusat Dalam Angka 2019**

Editor : Riefky Hanny Wiendarto, SST

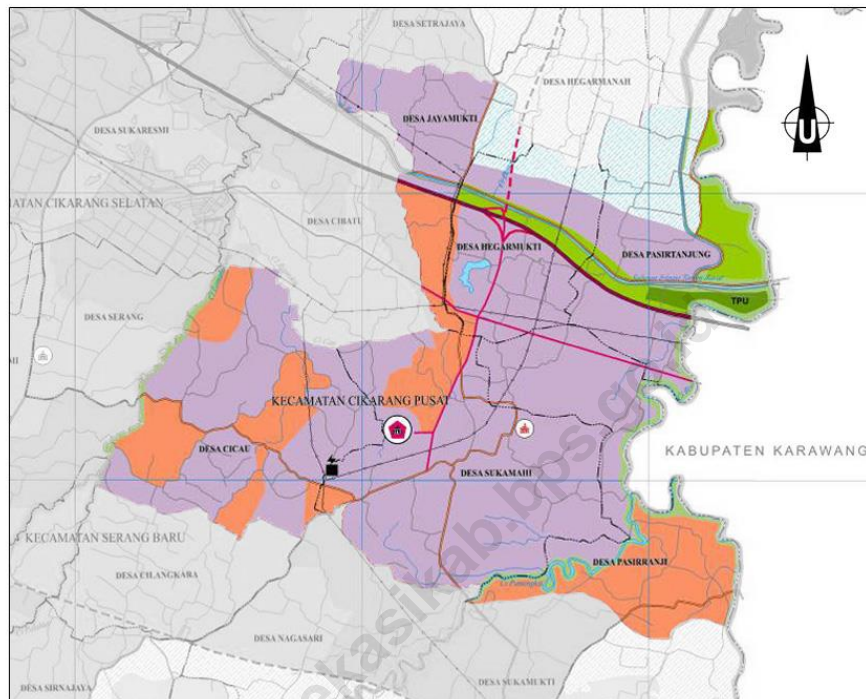
Penulis Naskah : Yuningsih Damanik

Pengolah Data : Yuningsih Damanik

Pengumpul Data : Yuningsih Damanik

<https://bekasikab.bps.go.id>

Peta Wilayah Kecamatan Cikarang Pusat



LEGENDA :

	Batas Propinsi		Sungai		Pertanian Lahan Kering	
	Batas Kabupaten		Rawai / Situ		Tanaman Tahunan	
	Batas Kecamatan		Endapan Lumpur / Sedimen		Pemukiman	
	Batas Desa		SUTET 500 KV		Industri	
	Jalan Tol		SUTET 150 KV		Kawasan Pariwisata	
	Jalan Arteri Primer	KAWASAN LINDUNG				Tempat Pembuangan Akhir (TPA)
	Jalan Kolektor Primer		Hutan Lindung		Bumi Perkemahan	
	Jalan Lokal Primer		Sempadan Pantai, Sungai, Situ		Ibukota Kabupaten	
	Jalan Arteri Sekunder		Jalur Hijau / Hutan Kota		Ibukota Kecamatan	
	Rencana Jalan	KAWASAN BUDIDAYA				Stasiun Kereta Api
	Jalan Kereta Api		Pertanian Lahan Basah		Gardu Induk	
	Garis Pantai				Pelabuhan	

Posisi Kecamatan :



KEPALA BPS KABUPATEN BEKASI



Berdikarjaya, SE, MM



Kata Pengantar

Kecamatan Cikarang Pusat Dalam Angka 2019 merupakan publikasi tahunan yang diterbitkan oleh BPS Kabupaten Bekasi. Disadari bahwa publikasi ini belum sepenuhnya memenuhi harapan pihak pemakai data khususnya para perencana, namun diharapkan dapat membantu melengkapi penyusunan rencana pembangunan di Kecamatan Cikarang Pusat.

Publikasi ini dapat terwujud berkat kerja sama dan bantuan dari berbagai pihak baik instansi pemerintah maupun swasta. Kepada semua pihak yang telah memberikan bantuan disampaikan penghargaan dan terima kasih yang sebesar –besarnya.

Walaupun publikasi ini telah disiapkan sebaik-baiknya, namun disadari masih ada kekurangan dan kesalahan yang terjadi. Untuk perbaikan publikasi ini, tanggapan dan saran yang bersifat konstruktif dari para pemakai sangat diharapkan.

Bekasi, September 2019

Kepala BPS
Kabupaten Bekasi,

Berdikarjaya, SE, MM
NIP. 19650502 199212 1 001

Daftar Isi

	Halaman
Peta Wilayah Kecamatan Cikarang Pusat.....	iii
Kata Pengantar	v
Daftar Isi.....	vi
Daftar Tabel	vii
Penjelasan Umum	ix
Bab 1 : Keterangan Umum Desa	1
Bab 2 : Kependudukan dan Ketenagakerjaan.....	10
Bab 3 : Perumahan dan Lingkungan Hidup.....	15
Bab 4 : Pendidikan dan Kesehatan.....	18
Bab 5 : Angkutan, Komunikasi dan Informasi	23
Bab 6 : Ekonomi	26

Daftar Tabel

	Halaman
Tabel 1.1 Status Pemerintahan dan Klasifikasi Desa di Kecamatan Cikarang Pusat Tahun 2019.....	2
Tabel 1.2 Luas Wilayah Menurut Desa di Kecamatan Cikarang Pusat Tahun 2019	3
Tabel 1.3 Ketinggian Desa dari Permukaan Laut di Kecamatan Cikarang Pusat Tahun 2019.....	4
Tabel 1.4 Batas Wilayah Desa di Kecamatan Cikarang Pusat Tahun 2019	5
Tabel 1.5 Jarak Antar Desa di Kecamatan Cikarang Pusat Tahun 2019 (Km)	6
Tabel 1.6 Topografi Wilayah menurut Desa di Kecamatan Cikarang Pusat Tahun 2019.....	7
Tabel 1.7 Jumlah Dusun, RW dan RT menurut Desa di Kecamatan Cikarang Pusat Tahun 2019	8
Tabel 1.8 Jumlah Aparat Desa Menurut Desa di Kecamatan Cikarang Pusat Tahun 2019.....	9
Tabel 2.1 Jumlah Penduduk Kecamatan Cikarang Pusat menurut Jenis Kelamin dan Desa Tahun 2019.....	11
Tabel 2.2 Jumlah Rumah tangga, Rata-rata Jiwa per Rumah tangga menurut Desa Tahun 2018	12
Tabel 2.3 Jumlah Penduduk Menurut Kelompok Umur dan Jenis Kelamin di Kecamatan Cikarang Pusat Tahun 2018.....	13
Tabel 2.4 Jumlah Keluarga dan Keluarga Pertanian menurut Desa di Kecamatan Cikarang Pusat Tahun 2019.....	14
Tabel 3.1 Kejadian Bencana Alam Menurut Desa di Kecamatan Cikarang Pusat Tahun 2019.....	16
Tabel 4.1 Jumlah Sekolah Negeri Sederajat di Kecamatan Cikarang Pusat Tahun 2019.....	19
Tabel 4.2 Jumlah Sekolah Swasta Sederajat di Kecamatan Cikarang Pusat Tahun 2019.....	20

Tabel 4.3	Jumlah Sarana Kesehatan di Kecamatan Cikarang Pusat Tahun 2019	21
Tabel 5.1	Jarak Tempuh dari Desa ke Kantor Pemerintahan Terdekat di Kecamatan Cikarang Pusat Tahun 2019 (Km).....	24
Tabel 5.2	Jumlah Base Transceiver Station (BTS), Operator yang Menjangkau Wilayah Desa dan Kekuatan Sinyal Telepon Seluler di Sebagian Besar Wilayah Desa di Kecamatan Cikarang Pusat Tahun 2019	25
Tabel 6.1	Jumlah Koperasi Menurut Desa dan Jenisnya di Kecamatan Cikarang Pusat Tahun 2019	27
Tabel 6.2	Jumlah Kelompok Pertokoan dan Pasar di Kecamatan Cikarang Pusat Tahun 2019.....	28
Tabel 6.3	Jumlah Minimarket dan Toko / Warung Kelontong di Kecamatan Cikarang Pusat Tahun 2019	29
Tabel 6.4	Jumlah Restoran/Rumah Makan dan Warung/Kedai Makanan Minuman di Kecamatan Cikarang Pusat Tahun 2019	30
Tabel 6.5	Jumlah Penginapan di Kecamatan Cikarang Pusat Tahun 2019	31
Tabel 6.6	Jumlah Bank Umum dan Bank Perkreditan Rakyat di Kecamatan Cikarang Pusat Tahun 2019	32

Penjelasan Umum

Tanda-tanda, satuan-satuan, dan lain-lainnya yang digunakan dalam publikasi ini adalah sebagai berikut:

1. TANDA-TANDA

Data tidak tersedia	: ...
Tidak ada atau nol	: -
Data dapat diabaikan	: 0
Tanda decimal	: ,
Data tidak dapat ditampilkan	: NA
Angka perkiraan	: e
Angka sementara	: x
Angka sangat sementara	: xx
Angka diperbaiki	: r

2. SATUAN

barel	: 158,99 liter = 1/6,2898 m ³
hektar (ha)	: 10 000 m ²
kilometer (km)	: 1 000 meter (m)
knot	: 1,8523 km/jam
kuintal	: 100 kg
KWh	: 1 000 Watt
MWh	: 1 000 KWh
liter (untuk beras)	: 0,80 kg
ons	: 28,31 gram
ton	: 1 000 kg

Satuan lain: buah, dus, butir, helai/lembar, kaleng, batang, pulsa, ton kilometer (ton-km), jam, menit, persen (%).

Perbedaan angka di belakang koma disebabkan oleh pembulatan angka.

<https://bekasikab.bps.go.id>

KETERANGAN UMUM DESA

1



Tabel 1.1 Status Pemerintahan dan Klasifikasi Desa di Kecamatan Cikarang Pusat Tahun 2019

Desa	Status Pemerintahan
(1)	(2)
Cicau	Desa
Sukamahi	Desa
Pasirranji	Desa
Pasirtanjung	Desa
Hegarmukti	Desa
Jayamukti	Desa

Sumber: Kantor Desa

Tabel 1.2 Luas Wilayah Menurut Desa di Kecamatan Cikarang Pusat Tahun 2019

Desa	Luas Wilayah (Km ²)	Persentase (%)
(1)	(2)	(3)
Cicau	9,0	20,45
Sukamahi	9,0	20,45
Pasirranji	9,0	20,45
Pasirtanjung	5,0	11,36
Hegarmukti	7,0	15,91
Jayamukti	5,0	11,36
Kec. Cikarang Pusat	44,0	100,00

Sumber: Kantor Desa

Tabel 1.3 Ketinggian Desa dari Permukaan Laut di Kecamatan Cikarang Pusat Tahun 2019

Desa	Ketinggian Desa dari Permukaan Laut (DPL)
(1)	(2)
Cicau	80
Sukamahi	69
Pasirranji	51
Pasirtanjung	39
Hegarmukti	50
Jayamukti	64
Kec. Cikarang Pusat	59

Sumber: Kantor Desa

Tabel 1.4 Batas Wilayah Desa di Kecamatan Cikarang Pusat Tahun 2019

Desa	Utara	Timur	Selatan	Barat
(1)	(2)	(3)	(4)	(5)
Cicau	Desa Cibatu	Desa Sukamahi dan Desa Nagasari	Desa Cilangkara	Desa Sukadami dan Desa Serang
Sukamahi	Desa Hegarmukti dan Desa Jayamukti	Desa Pasirranji	Desa Nagasari dan Desa Serangbaru	Desa Cicau
Pasirranji	Desa Pasirtanjung dan Desa Hegarmukti	Kab. Karawang	Desa Sukabungah dan Desa Sukamukti	Desa Sukamahi
Pasirtanjung	Desa Hegarmanah dan Desa Cipayung	Kab. Karawang	Desa Pasirranji	Desa Hegarmukti
Hegarmukti	Desa Hegarmanah	Desa Pasirtanjung	Desa Sukamahi	Desa Jayamukti
Jayamukti	Desa Sertajaya dan Mekarmukti	Desa Hegarmukti	Desa Sukamahi	Desa Cibatu dan Desa Pasir Sari

Sumber: Kantor Desa

Tabel 1.5 Jarak Antar Desa di Kecamatan Cikarang Pusat Tahun 2019 (Km)

	Cicau	Sukamahi	Pasirranji	Pasirtanjung	Hegarmukti	Jayamukti	Ibukota Kecamatan	Ibukota Kabupaten Bekasi
Cicau	-	4,1	17,3	8,3	7,3	7,1	4,2	4,0
Sukamahi	4,1	-	13,2	4,2	3,2	3,0	0,4	1,0
Pasirranji	17,3	13,2	-	17,4	16,4	16,2	13,0	13,2
Pasirtanjung	8,3	4,2	17,4	-	1,3	3,3	4,0	4,3
Hegarmukti	7,3	3,2	16,4	1,3	-	2,0	3,3	3,4
Jayamukti	7,1	3,0	16,2	3,3	2,0	-	3,0	3,1
Ibukota Kecamatan	4,2	0,4	13,0	4,0	3,3	3,0	-	1,0
Ibukota Kabupaten Bekasi	4,0	1,0	13,2	4,3	3,4	3,1	1,0	-

Sumber: Kantor Desa

Tabel 1.6 Topografi Wilayah menurut Desa di Kecamatan Cikarang Pusat Tahun 2019

Desa	Lereng / Puncak	Lembah	Dataran
(1)	(2)	(3)	(4)
Cicau	-	-	√
Sukamahi	√	-	-
Pasirranji	-	-	√
Pasirtanjung	-	-	√
Hegarmukti	-	-	√
Jayamukti	-	-	√

Sumber: Kantor Desa

Tabel 1.7 Jumlah RT menurut Desa di Kecamatan Cikarang Pusat Tahun 2019

Desa	RT	RW	Dusun
(1)	(2)	(3)	(4)
Cicau	37	17	3
Sukamahi	21	9	3
Pasirranji	18	8	3
Pasirtanjung	18	9	3
Hegarmukti	35	13	3
Jayamukti	46	10	3
Kec. Cikarang Pusat	175	66	18

Sumber: Kantor Desa

Tabel 1.8 Jumlah Aparat Desa Menurut Desa di Kecamatan Cikarang Pusat Tahun 2019

Desa	Sekdes dan Kaur	Kasi	Kadus, Ketua RW, Ketua RT
(1)	(2)	(3)	(4)
Cicau	3	3	58
Sukamahi	4	5	27
Pasirranji	3	3	30
Pasirtanjung	4	4	44
Hegarmukti	4	3	72
Jayamukti	3	3	59
Kec. Cikarang Pusat	21	21	290

Sumber: Kantor Desa

KEPENDUDUKAN DAN KETENAGAKERJAAN

2



Tabel 2.1 Jumlah Penduduk Kecamatan Cikarang Pusat menurut Jenis Kelamin dan Desa Tahun 2019

Desa	Laki-laki	Perempuan	Jumlah
(1)	(2)	(3)	(4)
Cicau	3 855	3 933	7 788
Sukamahi	5 139	5 549	10 688
Pasirranji	2 136	2 142	4 278
Pasirtanjung	4 434	4 686	9 120
Hegarmukti	9 750	8 750	18 500
Jayamukti	26 795	26 365	53 160
Kec. Cikarang Pusat	52 109	51 425	103 534

Sumber : Badan Pusat Statistik Kabupaten Bekasi (Hasil Proyeksi)

Tabel 2.2 Jumlah Rumah tangga, Rata-rata Jiwa per Rumah tangga menurut Desa Tahun 2018

Desa	Rumah tangga	Rata-rata Jiwa per Rumah tangga
(1)	(2)	(3)
Cicau	2 186	3,56
Sukamahi	3 179	3,36
Pasirranji	1 243	3,44
Pasirtanjung	2 760	3,30
Hegarmukti	5 328	3,47
Jayamukti	14 045	3,78
Kec. Cikarang Pusat	28 741	3,49

Sumber : Badan Pusat Statistik Kabupaten Bekasi (Hasil Proyeksi)

Tabel 2.3 Jumlah Penduduk Menurut Kelompok Umur dan Jenis Kelamin di Kecamatan Cikarang Pusat Tahun 2018

Kelompok Umur (Tahun)	Laki-laki	Perempuan	Jumlah
(1)	(2)	(3)	(4)
0-4	5 550	5 329	10 879
5-9	4 744	4 551	9 295
10-14	3 748	3 743	7 491
15-19	3 769	4 207	7 976
20-24	4 582	4 393	8 975
25-29	4 511	4 760	9 271
30-34	5 006	5 568	10 574
35-39	5 320	4 923	10 243
40-44	4 230	3 536	7 766
45-49	2 812	2 489	5 301
50-54	2 213	2 027	4 240
55-59	1 763	1 710	3 473
60-64	1 368	1 392	2 760
65-69	1 005	1 078	2 083
70-75	725	870	1 595
> 75	763	849	1 612
Jumlah	52 109	51 425	103 534

Sumber : Badan Pusat Statistik Kabupaten Bekasi (Hasil Proyeksi)

Tabel 2.4 Jumlah Keluarga dan Keluarga Pertanian menurut Desa di Kecamatan Cikarang Pusat Tahun 2019

Desa	Keluarga	Keluarga Pertanian
(1)	(2)	(3)
Cicau	3 037	55
Sukamahi	1 745	12
Pasirranji	1 194	20
Pasirtanjung	4 811	759
Hegarmukti	4 534	410
Jayamukti	7 256	273
Kec. Cikarang Pusat	22 577	1 529

Sumber : Kantor Desa

PERUMAHAN DAN LINGKUNGAN HIDUP

3



Tabel 3.1 Kejadian Bencana Alam Menurut Desa di Kecamatan Cikarang Pusat Tahun 2019

Desa	Longsor	Banjir	Banjir Bandang	Gempa Bumi
(1)	(2)	(3)	(4)	(5)
Cicau	-	-	-	-
Sukamahi	-	-	-	-
Pasirranji	-	1	-	-
Pasirtanjung	-	-	-	-
Hegarmukti	-	-	-	-
Jayamukti	-	-	-	-

Sumber: Kantor Desa


Tabel 3.1 Lanjutan

Desa	Tsunami	Air Pasang	Angin Putting Beliung	Kekeringan
(1)	(6)	(7)	(8)	(9)
Cicau	-	-	-	-
Sukamahi	-	-	-	-
Pasirranji	-	-	-	-
Pasirtanjung	-	-	-	-
Hegarmukti	-	-	-	-
Jayamukti	-	-	-	-

Sumber: Kantor Desa

PENDIDIKAN DAN KESEHATAN

4



Tabel 4.1 Jumlah Sekolah Negeri Sederajat di Kecamatan Cikarang Pusat Tahun 2019

Desa	TK	SD	SMP	SMU	SMK	Akademi/ PT dan yang sederajat
(1)	(2)	(3)	(4)	(5)	(6)	(7)
Cicau	0	2	0	0	0	0
Sukamahi	0	3	1	1	0	0
Pasirranji	0	4	1	0	1	0
Pasirtanjung	0	3	1	0	0	0
Hegarmukti	0	3	0	0	0	0
Jayamukti	0	2	0	1	0	0
Kec. Cikarang Pusat	0	17	3	2	1	0

Sumber: Kantor Desa

Tabel 4.2 Jumlah Sekolah Swasta Sederajat di Kecamatan Cikarang Pusat Tahun 2019

Desa	TK	SD	SMP	SMU	SMK	Akademi/ PT dan yang sederajat
(1)	(2)	(3)	(4)	(5)	(6)	(7)
Cicau	4	0	1	0	1	0
Sukamahi	2	1	1	0	0	0
Pasirranji	0	0	0	0	0	0
Pasirtanjung	0	0	0	0	0	0
Hegarmukti	2	3	3	1	2	0
Jayamukti	7	3	0	0	0	1
Kec. Cikarang Pusat	15	7	5	1	3	1

Sumber: Kantor Desa

Tabel 4.3 Jumlah Sarana Kesehatan di Kecamatan Cikarang Pusat Tahun 2019

Desa	Rumah Sakit	Rumah Sakit Bersalin	Puskesmas dengan Rawat Inap	Puskesmas tanpa Rawat Inap	Puskesmas Pembantu	Poliklinik / Balai Pengobatan
(1)	(2)	(3)	(4)	(5)	(6)	(7)
Cicau	0	0	0	0	0	0
Sukamahi	0	0	0	1	0	4
Pasirranji	0	0	0	0	1	1
Pasirtanjung	0	0	0	0	1	3
Hegarmukti	0	0	0	0	0	2
Jayamukti	0	0	0	0	0	2
Kec. Cikarang Pusat	0	0	0	1	2	12

Sumber: Kantor Desa

Tabel 4.3 Lanjutan

Desa	Tempat Praktek Dokter	Tempat Praktek Bidan	Poskesdes	Polindes	Apotek	Toko Obat/Jamu
	(8)	(9)	(10)	(11)	(12)	(13)
Cicau	0	0	3	0	0	1
Sukamahi	0	0	1	0	0	3
Pasirranji	0	0	1	0	0	0
Pasirtanjung	0	0	2	0	0	0
Hegarmukti	0	0	3	0	0	2
Jayamukti	4	4	3	0	0	4
Kec. Cikarang Pusat	4	4	13	0	0	10

Sumber: Kantor Desa

ANGKUTAN, KOMUNIKASI DAN INFORMASI

5



Tabel 5.1 Jarak Tempuh dari Desa ke Kantor Pemerintahan Terdekat di Kecamatan Cikarang Pusat Tahun 2019 (Km)

Desa	Ke Kantor Kecamatan	Ke Kantor Bupati
(1)	(2)	(3)
Cicau	4	4
Sukamahi	1	3
Pasirranji	5	6
Pasirtanjung	4	3
Hegarmukti	5	3
Jayamukti	3	3

Sumber: Kantor Desa

Tabel 5.2 Jumlah Base Transceiver Station (BTS), Operator yang Menjangkau Wilayah Desa dan Kekuatan Sinyal Telepon Seluler di Sebagian Besar Wilayah Desa di Kecamatan Cikarang Pusat Tahun 2019

Desa	Jumlah BTS	Jumlah Operator Yang Menjangkau
(1)	(2)	(3)
Cicau	5	4
Sukamahi	3	5
Pasirranji	2	3
Pasirtanjung	6	5
Hegarmukti	6	5
Jayamukti	2	4
Kec. Cikarang Pusat	24	-

Sumber: Kantor Desa

EKONOMI

OMI

6



Tabel 6.1 Jumlah Koperasi Menurut Desa dan Jenisnya di Kecamatan Cikarang Pusat Tahun 2019

Desa	KUD	Kopinkra	Kospin	Koperasi Lainnya
(1)	(2)	(3)	(4)	(5)
Cicau	-	-	-	-
Sukamahi	-	-	1	-
Pasirranji	-	-	-	-
Pasirtanjung	-	-	-	-
Hegarmukti	-	-	-	-
Jayamukti	-	-	-	-
Kec. Cikarang Pusat	-	-	1	-

Sumber: Kantor Desa

Tabel 6.2 Jumlah Kelompok Pertokoan dan Pasar di Kecamatan Cikarang Pusat Tahun 2019

Desa	Kelompok Pertokoan	Pasar Permanen	Pasar Semi Permanen	Pasar Tanpa Bangunan
(1)	(2)	(3)	(4)	(5)
Cicau	0	0	0	0
Sukamahi	3	0	0	0
Pasirranji	0	0	0	0
Pasirtanjung	1	0	0	0
Hegarmukti	1	1	0	0
Jayamukti	16	1	1	0
Kec. Cikarang Pusat	21	2	1	0

Sumber: Kantor Desa

Tabel 6.3 Jumlah Minimarket dan Toko / Warung Kelontong di Kecamatan Cikarang Pusat Tahun 2019

Desa	Minimarket	Toko / Warung Kelontong
(1)	(2)	(3)
Cicau	2	30
Sukamahi	11	8
Pasirranji	0	21
Pasirtanjung	4	99
Hegarmukti	9	99
Jayamukti	7	930
Kec. Cikarang Pusat	33	1 187

Sumber: Kantor Desa

Tabel 6.4 Jumlah Restoran/Rumah Makan dan Warung/Kedai Makanan Minuman di Kecamatan Cikarang Pusat Tahun 2019

Desa	Warung / Kedai Makanan Minuman	Restoran / Rumah Makan
(1)	(2)	(3)
Cicau	2	1
Sukamahi	55	38
Pasirranji	0	2
Pasirtanjung	44	5
Hegarmukti	12	18
Jayamukti	46	19
Kec. Cikarang Pusat	159	83

Sumber: Kantor Desa

Tabel 6.5 Jumlah Penginapan di Kecamatan Cikarang Pusat Tahun 2019

Desa	Hotel	Hostel / Motel / Losmen / Wisma
(1)	(2)	(3)
Cicau	0	0
Sukamahi	2	0
Pasirranji	0	0
Pasirtanjung	0	0
Hegarmukti	1	0
Jayamukti	0	0
Kec. Cikarang Pusat	3	0

Sumber: Kantor Desa

Tabel 6.6 Jumlah Bank Umum dan Bank Perkreditan Rakyat di Kecamatan Cikarang Pusat Tahun 2019

Desa	Bank Umum Pemerintah	Bank Umum Swasta	Bank Perkreditan Rakyat
(1)	(2)	(3)	(4)
Cicau	0	0	0
Sukamahi	3	8	0
Pasirranji	0	0	0
Pasirtanjung	0	0	0
Hegarmukti	2	1	0
Jayamukti	3	0	0
Kec. Cikarang Pusat	8	9	0

Sumber: Kantor Desa

DATA

MENCERDASKAN BANGSA
— *Enlighten The Nation* —



BADAN PUSAT STATISTIK KABUPATEN BEKASI
Kompleks Perkantoran Pemda Kabupaten Bekasi, Kota Delta Mas
Cikarang Pusat, Bekasi, Jawa Barat, Indonesia Telp. (021)89970329
Website : [http:// bekasikab.bps.go.id](http://bekasikab.bps.go.id) Email : bps3216@bps.go.id

ISSN 2087-7129



9 772087 712923