



## STATISTIK DAERAH

### KECAMATAN BOJONGMANIK

2013



BADAN PUSAT STATISTIK KABUPATEN BOJONGMANIK



## **GOA SANGKIR**

**SALAH SATU OBJEK WISATA KECAMATAN BOJONGMANIK YG DIDALAMNYA TERDAPAT BERBAGAI MACAM BENDA PENINGGALAN KERAJAAN PADJAJARAN SERTA PEMANDANGAN DISEKITAR YG TIDAK KALAH INDAH DENGAN WISATA KOMERSIL.**

# **STATISTIK DAERAH KECAMATAN BOJONGMANIK 2013**

ISSN : 0215.2425  
Katalog BPS : 1402002.3602

Ukuran Buku : 17,6 cm x 25 cm  
Jumlah Halaman : 18 Halaman + v

Naskah :  
Bidang Neraca Wilayah dan Analisis Statistik

Gambar Kulit :  
Bidang Integrasi Pengolahan dan Diseminasi Statistik

Diterbitkan oleh :  
BPS Kecamatan Bojongmanik

"Boleh dikutip dengan menyebut sumbernya"

Keterangan Gambar Kulit :  
1. Kantor Kec. Bojongmanik  
2. Wisata Goa sangkir



## Kata Sambutan

Dengan memanjatkan puji syukur kehadirat Tuhan Yang Maha Kuasa, saya menyambut baik penerbitan publikasi Statistik Daerah Kecamatan Bojongmanik Tahun 2013. Untuk mewujudkan visi Badan Pusat Statistik (BPS) sebagai pelopor data statistik terpercaya untuk semua, BPS terus melakukan inovasi dan pengembangan kegiatan perstatistikan serta penyebarluasan informasi baik di tingkat kabupaten maupun kecamatan.

Salah satu upaya yang dilakukan di daerah adalah menyusun publikasi yang menyajikan indikator-indikator terpilih yang dapat menggambarkan secara ringkas dan menyeluruh tentang kondisi daerah. Publikasi ini diharapkan dapat membantu para pengambil kebijakan dan para pengguna data lainnya dalam memahami kondisi umum wilayahnya. Saya berharap publikasi ini mampu memenuhi harapan pemerintah daerah dan masyarakat pada umumnya akan kebutuhan data dan informasi statistik dan dapat digunakan sebagai dasar perencanaan, monitoring dan evaluasi tentang perkembangan pembangunan di berbagai sektor.

Akhirnya, saya mengucapkan terima kasih dan penghargaan setinggi-tingginya kepada semua pihak yang telah berpartisipasi hingga terbitnya publikasi ini, dan semoga Tuhan Yang Maha Kuasa senantiasa meridhoi usaha kita.

BPS KABUPATEN LEBAK

Kepala,

**Ripto Hukari, S. Si., M. Si**  
NIP. 19730823 199612 1 001



## Kata Pengantar

Publikasi Statistik Daerah Kecamatan Bojongmanik 2012 diterbitkan oleh BPS Kabupaten Lebak berisi berbagai data dan informasi terpilih seputar Kecamatan Bojongmanik yang dianalisis secara sederhana untuk membantu pengguna data dalam memahami perkembangan pembangunan serta potensi yang ada di Kecamatan Bojongmanik. Publikasi Statistik Daerah Kecamatan Bojongmanik 2012 diterbitkan untuk melengkapi beberapa publikasi statistik yang sudah terbit secara rutin setiap tahun.

Berbeda dengan publikasi yang sudah ada, publikasi ini lebih menekankan pada analisis. Materi yang disajikan pada Publikasi Statistik Daerah Kecamatan Bojongmanik 2012 memuat berbagai informasi/indikator yang terkait dengan hasil pembangunan dari berbagai sektor di wilayah Kecamatan Bojongmanik dan diharapkan dapat digunakan untuk bahan kajian, perencanaan, dan evaluasi pembangunan.

Akhirnya kami sampaikan terima kasih dan penghargaan sebesar-besarnya kepada semua pihak yang telah membantu dalam pembuatan publikasi ini, sehingga penerbitan publikasi ini dapat terlaksana. Kritik dan saran sangat kami hargai guna penyempurnaan publikasi di masa mendatang.

Kordinator Statistik  
Kecamatan Bojongmanik,

Eben Baenuri  
NIP. 19870817 200604 1 001



## DAFTAR ISI

1. Geografi dan Iklim .....	1
2. Pemerintahan .....	2
3. Penduduk .....	3
4. Pendidikan .....	5
5. Kesehatan .....	6
6. Pertanian .....	7

Lampiran Tabel

**Luas Kecamatan Bojongmanik 78,49 km<sup>2</sup> atau hanya sekitar 2,92 persen dari luas Kabupaten Lebak**

Kecamatan Bojongmanik secara geografis terletak di bagian Timur Kabupaten Lebak jarak tempuh dari Ibukota Kabupaten Lebak sekitar 37 km, dengan bentuk topografi pada umumnya merupakan daerah pegunungan yang memiliki ketinggian rata-rata 205 meter diatas permukaan laut (mdpl). Secara astronomis, wilayah Kecamatan Bojongmanik terletak pada 06<sup>o</sup>29'00" - 06<sup>o</sup>39'30" Lintang Selatan dan 106<sup>o</sup>06'30"-106<sup>o</sup>14'00" Bujur Timur. Kecamatan Bojongmanik memiliki luas sebesar 78,49 KM<sup>2</sup> , atau sekitar 2,92 persen dari luas wilayah Kabupaten Lebak. Adapun batas-batas wilayah Kecamatan Bojongmanik adalah sebagai berikut

Sebelah Selatan berbatasan dengan Kecamatan Cirinten yang merupakan pemekaran dari kecamatan Bojongmanik  
 Sebelah Utara berbatasan dengan Kecamatan Cimarga  
 Sebelah Barat berbatasan dengan Kecamatan Cileles  
 Sebelah Timur berbatasan langsung dengan Kecamatan Leuwidamar.

Dari cuaca yang tak menentu terhitung dari 12 bulan data curah hujan tercatat pada bulan Januari merupakan bulan yang hampir setiap harinya diguyur hujan yaitu sebanyak 28 hari dengan curah hujan mencapai 857,2 mm3. sedangkan bulan yang memiliki curan hujan terendah adalah bulan agustus yakni 6,5 mm3 namun bulan yang memiliki hari hujan terendah jatuh pada bulan September dengan frekuensi 1 hari selama satu bulan.

....Tahukah anda...????

Di kecamatan Bojongmanik Hampir terjadi setiap tahunnya perubahan lahan dari lahan sawah ke lahan tempat tinggal dan lainnya..

**Peta Kecamatan Bojongmanik**



**Data Curah hujan**

Bulan	Hari Hujan	Curah Hujan (mm3)
Januari	28	857.20
Februari	20	281.40
Maret	22	324.50
April	19	249.20
Mei	4	98.50
Juni	3	69.10
Juli	2	13.30
Agustus	3	6.50
September	1	22.50
Oktober	13	183.50
Nopember	26	624.70
Desember	21	529.20
<b>Rata-rata :</b>	<b>14</b>	<b>271.63</b>

Sumber : Bojongmanik dalam angka 2012

Kecamatan Bojongmanik terdiri dari 9 desa (tahun 2011), 37 rukun warga dan 133 rukun tetangga.

Kecamatan Bojongmanik dipimpin oleh seorang Camat yang berkedudukan di bawah dan bertanggung jawab kepada Bupati melalui Sekretaris Daerah. Wilayah kerja kecamatan terbagi habis menjadi 7 desa (pada tahun 2008 menjadi 9 desa, namun secara definitif berfungsi mulai tahun 2011) yang masing-masing dipimpin oleh seorang Kepala Desa yang berkedudukan di bawah dan bertanggung jawab kepada Bupati melalui Camat. Di tingkat desa terdapat Rukun Warga (RW) dan Rukun Tetangga (RT) merupakan bentuk partisipasi masyarakat dalam mendukung pelaksanaan pemerintahan di desa, dimana pembentukannya dilakukan atas inisiatif masyarakat sendiri. Jumlah RW dan RT di Kecamatan Bojongmanik masing-masing sebesar 37 RW dan 133 RT. Desa yang terbanyak memiliki jumlah RT adalah Desa Keboncau (22 RT) dan yang paling sedikit adalah Desa mekarrahayu (6 RT) yang merupakan desa pemekaran dari desa Kadurahayu. Setiap RT di Kecamatan Bojongmanik rata-rata terdiri dari 60-65 Rumah Tangga dan setiap RW rata-rata membawahi 4 RT.

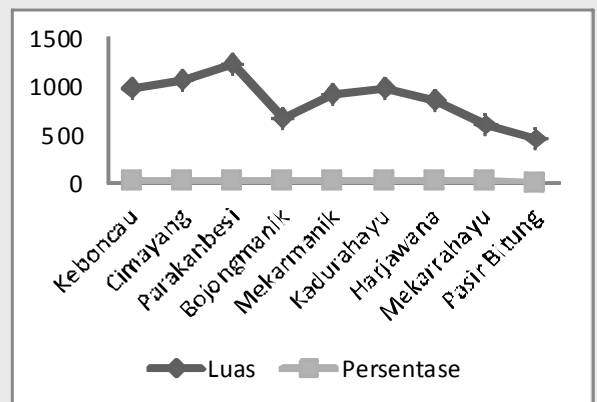
Bila diperhatikan luas wilayah Kecamatan Bojongmanik merupakan salah satu wilayah dengan luas wilayah terkecil di Kabupaten Lebak yaitu 77,59 atau 2,92 persen dari luas wilayah Kabupaten Lebak. Dari diagram persentase luas desa terhadap kecamatan terdapat kesimpulan bahwa dengan luas dea terbesar yaitu desa Parakanbeusi dengan luas 12,41 km<sup>2</sup> atau 16 persen dari luas kecamatan Bojongmanik seluruhnya sedangkan desa dengan luas wilayah terkecil adalah desa Pasir bitung dengan luas desa 4,58 km<sup>2</sup> atau 5,9 persen dari luas kecamatan Bojongmanik seluruhnya.

Jumlah Rukun Tetangga (RT) dan Rukun Warga (RW) di Kecamatan Bojongmanik, Tahun 2012

No	Desa	RW	RT
1	Keboncau	3	22
2	Cimayang	4	16
3	Parakanbeusi	3	17
4	Bojongmanik	6	20
5	Mekarmanik	7	20
6	Kadurahayu	3	9
7	Harjawana	5	14
8	Mekar rahayu	3	6
9	Pasir bitung	3	9
Jumlah		37	133

Sumber: Bojongmanik dalam Angka 2011

Persentase Luas Desa Terhadap Kecamatan



Sumber: Bojongmanik dalam Angka 2010



## Kecamatan Bojongmanik :

Berdasarkan hasil sementara Sensus Penduduk berjumlah 21.206 jiwa. Bila dibandingkan dengan kecamatan lain merupakan salah satu kecamatan dengan populasi terendah se-Kab. Lebak

### Jumlah Penduduk Kec. Bojongmanik

Desa	Penduduk		
	Laki-laki	Perempuan	Jumlah
Keboncau	1574	1423	2997
Cimayang	1488	1410	2898
Parakanbeusi	2414	2472	4886
Bojongmanik	1730	1255	2985
Mekarmanik	1184	1124	2308
Kadurahayu	979	909	1888
Harjawana	1598	1641	3239
Mekarrahayu	746	736	1482
Pasirbitung	692	581	1273
<b>Jumlah</b>	<b>12405</b>	<b>11551</b>	<b>23956</b>

Sumber : Data Tahun 2012

### Jumlah Penduduk Usia 0 Th Kec. Bojongmanik

D E S A	Jumlah Penduduk Usia 0 Tahun		
	Laki - Laki	Perempuan	Jumlah
Keboncau	26	26	52
Cimayang	21	34	55
Parakan beusi	25	76	101
Bojongmanik	28	19	47
Mekarmanik	25	20	45
Kadurahayu	25	33	58
Harjawana	30	27	57
Mekarrahayu	17	12	29
Pasirbitung	9	16	25
<b>Jumlah</b>	<b>186</b>	<b>150</b>	<b>336</b>

Sumber : Sensus Penduduk 2010

Dari hasil SP 2010 memperoleh suatu proyeksi terhadap jumlah atau bertambahnya penduduk untuk tahun 2012 yaitu dengan ditunjukkan oleh daftar table yang ada disamping. Dari data tersebut ditemukan tidak ada perubahan secara signifikan ini dikarenakan tidak adanya mutasi ataupun perpindahan penduduk disebabkan juga oleh tingkat kelahiran yang standar dan tidak ada penambahan secara signifikan.

Tercatat dari 9 Desa di Kecamatan Bojongmanik jumlah kelahiran terkecil berada di desa pasir bitung dengan angka kelahiran 25 jiwa sedangkan angka kelahiran tertinggi yaitu desa Parakanbeusi dengan 101 jiwa.

Data tersebut diperoleh dari puskesmas kecamatan bojongmanik atau bi-dan masing-masing desa di kecamatan bojongmanik, hal ini tidak menutup kemungkinan ada masyarakat yang kelahirannya tidak terdaftar di puskesmas kecamatan Bojongmanik dikarenakan masih banyaknya kelahiran yang masih ditolong oleh paraji atau dukun beranak. Hal ini disebabkan karena masih kurangnya pengetahuan masyarakat tentang medis dan perangkat kesehatan.

Masih minimnya sarana dan prasarana pendidikan di kecamatan Bojongmanik

Di Kecamatan Bojongmanik sendiri pendidikan merupakan modal awal untuk meningkatkan derajat kesejahteraan masyarakat dan menjadi salah satu penentu kemajuan daerah. Karena itu, ketersediaan sarana dan prasarana pendidikan yang berupa tenaga pendidik dan sarana fisik sangatlah penting. Di Kecamatan Bojongmanik sendiri jumlah gedung sekolah pada tahun 2011 mencapai 19 buah, yang terdiri dari 3 buah gedung sekolah TK termasuk PAUD, 13 buah gedung sekolah SD Negeri, 3 buah gedung sekolah SMP/MTs, dan 1 buah gedung sekolah SMA/MA. Bila diperhatikan komposisinya, semua desa sudah memiliki sekolah SD/MI, sementara untuk sarana pendidikan lain masih kurang seperti contoh bangunan TK yang hanya terdapat 1 yaitu di Desa Bojongmanik demikian juga SMP yang hanya terdapat di Desa Bojongmanik dan Desa Kadurahayu juga sarana pendidikan sekolah menengah atas (SMA) yang hanya terdapat satu-satunya yaitu di desa Bojongmanik.

Oleh karena itu masih kurangnya tingkat mutu pendidikan di Kecamatan Bojongmanik yang rata-rata hanya tingkat SD yang ditamatkan dengan alasan biaya dan jauhnya tempat untuk belajar ke sarana pendidikan di tingkat selanjutnya.

Perbandingan jumlah murid di setiap jenjang pendidikan pada tahun 2010-2012 mengalami peningkatan setiap tahunnya, keberhasilan ini tidak terlepas dari program wajib belajar serta didukung pemahaman masyarakat akan pentingnya pendidikan.

Jumlah Sekolah menurut Jenjang Pendidikan

No.	D E S A	TK		SD/MI		SLTP/MTS		SMA/MA	
		Swas ta	Neger i	Swast a	Neger i	Swast a	Neger i	Swast a	Nege ri
1	Keboncau	0	0	1	2	0	0	0	0
2	Cimayang	1	0	1	1	0	1	0	0
3	Parakanbesi	0	0	1	2	0	0	0	0
4	Bojongmanik	1	0	1	2	1	1	1	1
5	Mekarmanik	0	0	1	2	0	0	0	0
6	Kadurahayu	0	0	1	1	0	0	0	0
7	Harjawana	0	0	1	1	0	0	0	0
8	Mekarrahayu	0	0	1	1	0	1	0	0
9	Pasir Bitung	1	0	0	1	0	0	0	0
J u m l a h		1	0	8	13	1	3	1	1

Sumber: Bojongmanik Dalam Angka 2011

Perbandingan Jumlah Murid Menurut Jenjang Pendidikan

TAHUN	TK		SD/MI		SMP/MTS		SMA/MA	
	L	P	L	P	L	P	L	P
2011-2012	12	8	1394	1282	254	225	114	81
2012-2013	47	42	1292	1206	254	257	131	94

Sumber: Bojongmanik Dalam Angka 2011



**persalinan bayi di BOJONGMANIK ditolong oleh dukun/ paraji. Meskipun demikian, masih banyak juga yang ditolong tenaga medis**

Kecamatan Bojongmanik merupakan kecamatan yang masih kurangnya akses untuk sarana kesehatan hal ini terbukti hanya ada 1 Puskesmas dan tidak adanya sarana penunjuang lain seperti praktek dokter, poliklinik dan lain sebagainya. tenaga kesehatan untuk berobat dan pertolongan pertama sebelum dibawa ke rumah sakit. Hal tersebut ditunjukkan dengan jumlah dokter, bidan dan petugas kesehatan lainnya. Yang berjumlah 17 orang di setiap desa se Kecamatan Bojongmanik.

Peran aktif petugas kesehatan dalam membangun kesadaran masyarakat akan pentingnya menjaga kesehatan dengan difasilitasi oleh berbagai sarana kesehatan yang memadai, Tercatat, jumlah puskesmas pada tahun 2012 yang hanya 1 unit di kecamatan Bojongmanik. Biarpun didukung dengan adanya PUSTU di Desa Harjawana dan 4 Poskesdes masing-masing di Desa Cimayang, Parakanbeusi, Mekarmanik dan Kadurahayu Hal tersebut jelas masih urangnya penunjang untuk sarana kesehatan bagi masyarakat bojongmanik khususnya. Oleh arena itu masi anyaknya masyarakat yang mencoba peruntungannya untuk berobat kepada Pengobatan Tradisional (BATRA) yang masih mendominan di kecamatan bojongmanik.

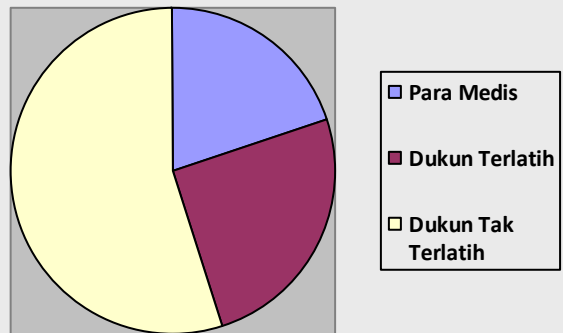
Demikian juga halnya masyarakat yang membutuhkan pertolongan dalam proses persalinan biarpun telah adanya bidan di masing-masing desa maka masih banyaknya yang meminta pertolongan kepada dukun paraji ituhalnya dikarenakan masih kurangnya tenaga kesehatan yang hanya 20% dibandingkan dengan dukun paraji yang mencapai 80% baik yang terlatih ataupun tak terlatih.

**Statistik Kesehatan di Kecamatan Bojongmanik**

Uraian	2011	2012
Pasilitas Kesehatan Tempat berobat Penduduk		
Puskesmas	1	1
Pustu	1	1
Poskesdes	2	4
Didan	9	12
Petugas Kesehatan Lainnya	2	4
Jumlah	12	17

Sumber: Bojongmanik Dalam Angka 2011

**Jumlah Tenaga Kelahiran (persen) Tahun 2011**



Sumber: Bojongmanik Dalam Angka 2011

**Produksi tanaman pangan mengalami peningkatan pada tahun 2011**  
**Khususnya produksi tanaman padi sedangkan untuk tanaman palawija mengalami penurunan.**

Di Kecamatan Bojongmanik sendiri sudah bukan suatu rahasia umum lagi kalau sektor pertanian merupakan mata pencaharian utama bagi masyarakat Bojongmanik, hal ini terbukti bahwa sektor pertanian memberikan andil cukup besar dalam perekonomian di Kecamatan Bojongmanik, terutama tanaman pangan dengan produktivitas padi/beras, yang merupakan sumber utama kebutuhan pokok penduduk.

Pada Periode tahun 2010-2011, produksi padi di Kecamatan Bojongmanik mengalami peningkatan produksi padi mencapai 90.869,92 ton, Sedangkan untuk tahun 2012 produksi padi sawah menurun menjadi 10.247,9.

Dari hasil tersebut produksi tanaman pangan yang mengalami penurunan hal itu dikarenakan tidak didukung dengan komoditi palawija yang dari periode 2009-2012 malah mengalami penurunan yang mencapai 75%, yaitu komoditi jagung dari 676,48 ton di tahun 2010 menjadi 9,87 di tahun 2011, Ubi kayu dari 2271,87 tahun 2010 ton menjadi 75,77 di tahun 2011 demikian juga dengan Uni jalar.

Dengan kesuksesan masyarakat Bojongmanik dalam produksi tanaman pangan, hal ini dikarenakan lebih dominannya masyarakat bojongmanik lebih condong ke bidang pertanian, 64% dari seluruh tenaga kerja di kecamatan bojongmanik adalah petani yang didukung dengan buruh tani yaitu 17% sedang kan bidang lainnya hanya 19% dari tenaga kerja yang di wilayah Kecamatan Bojongmanik.

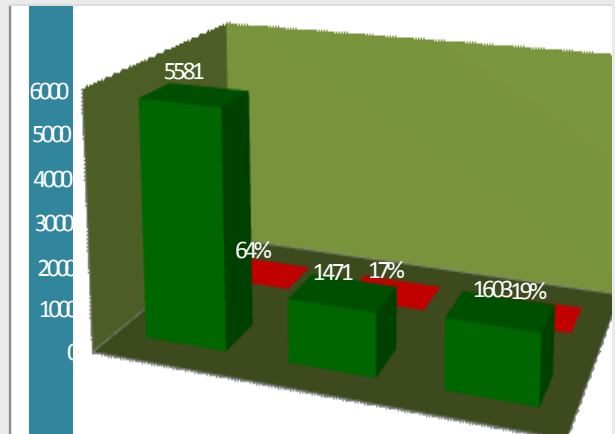
Oleh karena itu Kecamatan Bojongmanik adalah salah satu Kecamatan yang paling berpotensi khususnya komoditi tanaman pangan di Kabupaten Lebak.

**Statistik Tanaman Pangan BOJONGMANIK**

Jenis Tanaman	2010	2011	2012
<b>PADI SAWAH</b>			
Luas Panen (Ha)	1328	1551	1334
Produksi (ton)	8.144,82	90.869,92	10.247,9
<b>PADI LADANG</b>			
Luas Panen (Ha)	161	203	218
Produksi (ton)	3.408,87	4.730,90	534,70
<b>JAGUNG</b>			
Luas Panen (Ha)	45	11	98
Produksi (ton)	676,48	9,87	171,60
<b>UBI KAYU</b>			
Luas Panen (Ha)	32	22	42
Produksi (ton)	2.271,87	75,77	173
<b>UBI JALAR</b>			
Luas Panen (Ha)	7	5	3
Produksi (ton)	181,22	11,31	10

Sumber: Bojongmanik Dalam Angka 2012

**Jumlah Keluarga Petani, buruh tani dan lainnya di Kec. Bojongmanik Th 2011**



Sumber: Bojongmanik Dalam Angka 2011

LAMPIRAN—LAMPIRAN

Tabel 1.

**Luas Daerah Menurut Desa  
Di Kecamatan Bojongmanik**

DESA	Jumlah Penduduk	Luas (Km <sup>2</sup> )	Kepadatan Penduduk Jiwa/Km <sup>2</sup>
Keboncau	2,997	9,72	308.33
Cimayang	2,898	11,67	248.33
Parakanbeusi	4,886	12,35	395.63
Bojongmanik	2,985	6,64	449.55
Mekarmanik	2,308	9,07	254.47
Kadurahayu	1,888	9,52	198.32
Harjawana	3,239	8,66	374.02
Mekar rahayu	1,482	5,98	247.83
Pasir bitung	1,273	4,88	260.86
Jumlah	23,956	78,49	305

Tabel 2.

**Produksi Buah-buahan  
di Kecamatan Bojongmanik Tahun 2011**

Jenis Buah-buahan	Satuan	2011	2012
Alpukat	Kw	25	26
Mangga	Kw	32,9	69
Rambutan	Kw	45	44
Duku/Langsar	Kw	0	290
Jeruk	Kw	8,3	9
Durian	Kw	967,7	188
Jambu Biji	Kw	10,7	6
Sawo	Kw	21	15
Pepaya	Kw	0	15
Pisang	Kw	1041	285
Nanas	Kw	0	6,3
Salak	Kw	4	9
Sirsak	Kw	7	59
Nangka	Kw	0	27
Manggis	Kw	0	40
Belimbing	Kw	0	6
Jambu Air	Kw	35,7	33

Tabel 3.

**Jumlah Mesjid, Mushola/Langgar, Gereja, Pura dan Vihara/Klenteng di Kecamatan Bojongmanik Tahun 2009**

No.	D E S A	Mesjid	Mushola/ Langgar	Gereja Kristen	Gereja Katolik	Pura	Vihara/ Klenteng
(1)	(2)	(3)	(4)	(5)	(6)	(7)	(8)
1	Keboncau	6	16	-	-	-	-
2	Cimayang	7	12	-	-	-	-
3	Parakanbesi	11	9	-	-	-	-
4	Bojongmanik	3	3	-	-	-	-
5	Mekarmanik	5	8	-	-	-	-
6	Kadurahayu	5	3	-	-	-	-
7	Harjawana	7	4	-	-	-	-
8	Mekarrahayu	3	0	-	-	-	-
9	Pasir Bitung	2	4	-	-	-	-
	Jumlah	49	59	0	0	0	0



Tabel 4.

### Jumlah penduduk menurut agama di Kec. Bojongmanik

No.	D E S A	Islam	Kristen	Katolik	Hindu	Budha	Kong hucu	Lain nya	Jumlah
(1)	(2)	(3)	(4)	(5)	(6)	(7)	(8)	(9)	(10)
1	Keboncau	2,997	0	0	0	0	0	0	2,997
2	Cimayang	2,898	0	0	0	0	0	0	2,898
3	Parakanbesi	4,886	0	0	0	0	0	0	4,886
4	Bojongmanik	2,985	0	0	0	0	0	0	2,985
5	Mekarmanik	2,308	0	0	0	0	0	0	2,308
6	Kadurahayu	1,888	0	0	0	0	0	0	1,888
7	Harjawana	3,239	0	0	0	0	0	0	3,239
8	Mekarrahayu	1,482	0	0	0	0	0	0	1,482
9	Pasir Bitung	1,273	0	0	0	0	0	0	1,273
J u m l a h		23,596	0	0	0	0	0	0	23,596

Sumber : Bojongmanik dalam Angka 2011



# DATA

## MENCERDASKAN BANGSA



### BPS KABUPATEN LEBAK

Jalan H. Tb. Hasan (Pasir Ona)  
Rangkasbitung, Lebak 42313  
Telepon (0252) 281056, Faks. (0252) 280779  
E-mail: [bps3602@bps.go.id](mailto:bps3602@bps.go.id)