

Katalog/Catalogue: 1102001.3320060

# **KECAMATAN BATEALIT DALAM ANGKA *BATEALIT DISTRICT IN FIGURES***

Volume 37, 2024

# **2024**



**BADAN PUSAT STATISTIK  
KABUPATEN JEPARA  
BPS-STATISTICS JEPARA REGENCY**



# **KECAMATAN BATEALIT**

## **DALAM ANGKA**

### ***BATEALIT DISTRICT***

### ***IN FIGURES***

Volume 37, 2024

<https://jeparakab.bps.go.id>

# **2024**



**BADAN PUSAT STATISTIK  
KABUPATEN JEPARA  
BPS-STATISTICS JEPARA REGENCY**

## **KECAMATAN BATEALIT DALAM ANGKA**

### ***Batealit District in Figures***

**2024**

Volume 37, 2024

Katalog /*Catalogue*: 1102001.3320060

Nomor Publikasi/*Publication Number*: 33200.24017

Ukuran Buku/*Book Size*: 14,8 cm x 21 cm

Jumlah Halaman/*Number of Pages* : xxx + 132 hal/*pages*

Penyusun Naskah/*Manuscript Drafter*:

BPS Kabupaten Jepara

*BPS-Statistics Jepara Regency*

Penyunting/*Editor*:

BPS Kabupaten Jepara

*BPS-Statistics Jepara Regency*

Pembuat Kover/*Cover Designer*:

BPS Kabupaten Jepara

*BPS-Statistics Jepara Regency*

Penerbit/*Publisher*

©BPS Kabupaten Jepara/*BPS-Statistics Jepara Regency*

Sumber Ilustrasi/*Illustration Source*: Air Terjun Setatah

Dilarang mereproduksi dan/atau menggandakan sebagian atau seluruh isi buku ini untuk tujuan komersial tanpa izin tertulis dari Badan Pusat Statistik Kabupaten Jepara.  
*It is prohibited to reproduce and/or duplicate part or all of this book for commercial purpose without permission from BPS-Statistics Jepara Regency.*

**TIM PENYUSUN/COMPILERS**  
**KECAMATAN BATEALIT DALAM ANGKA**  
*Batealit District in Figures*  
**2024**

Volume 37, 2024

**Pengarah/Director**

Manggus Suryono

**Penanggung Jawab/Persons in Charge**

Manggus Suryono

**Penyunting/Editors**

Ardita Mukti Wita Lestari

**Pengolah Data dan Penulis Naskah/Data Processor and Writers**

Bambang Sarwanto

**Penata Letak/Layout Designers**

Evendi Akhmad

**Penerjemah/Translators**

Evendi Akhmad



## **KONTRIBUTOR DATA/DATA CONTRIBUTORS**

1. Kementerian Agama/*Ministry of Religious Affair*
2. Kementerian Pendidikan dan Kebudayaan/*The Ministry of Education and Culture*
3. Kantor Pertanahan Kabupaten Jepara
4. Badan Pusat Statistik/*BPS-Statistics Indonesia*
5. Badan Kepegawaian Daerah Kabupaten Jepara
6. Dinas Kependudukan dan Catatan Sipil Kabupaten Jepara
7. Dinas Kesehatan Kabupaten Jepara
8. Dinas Ketahanan Pangan dan Pertanian Kabupaten Jepara
9. Dinas Pendidikan, Pemuda dan Olahraga Kabupaten Jepara
10. Dinas Pekerjaan Umum dan Penataan Ruang Kabupaten Jepara
11. Dinas Perindustrian dan Perdagangan Kabupaten Jepara
12. Dinas Koperasi, Usaha Kecil Menengah, Tenaga Kerja dan Transmigrasi Kabupaten Jepara
13. UPTD. Puskesmas Kec. Batealit
14. Pemerintah Kec. Batealit
15. Pemerintah Desa se-Kec. Batealit
16. PLKB Desa se-Kecamatan Batealit





**PETA WILAYAH KECAMATAN BATEALIT**  
**MAP OF BATEALIT DISTRICT**





**KEPALA BPS KABUPATEN JEPARA**  
**HEAD OF BPS-STATISTICS JEPARA REGENCY**



**Manggus Suryono**



## KATA PENGANTAR

Dengan memanjatkan puji syukur Kehadirat Allah SWT, BPS Kabupaten Jepara dapat menyelesaikan publikasi tahunan “KECAMATAN BATEALIT DALAM ANGKA 2024;”. Publikasi ini terbit pada tahun 2024 dan berisi data kondisi tahun 2023. Data yang disajikan terdiri dari berbagai sektor baik yang bersumber dari data primer hasil kegiatan statistik BPS maupun data sekunder yang kami himpun dari berbagai instansi pemerintah maupun swasta di Kabupaten Jepara.

Kami berharap, data dan informasi yang terhimpun dan disajikan dalam publikasi ini dapat bermanfaat untuk semua pengguna data pada umumnya, dan khususnya bagi Pemerintah Kabupaten Jepara dalam rangka mengevaluasi pelaksanaan program, serta melakukan perencanaan atau penentu arah kebijakan pembangunan yang lebih baik.

Pada kesempatan ini kami menyampaikan penghargaan dan ucapan terima kasih kepada Camat Batealit, dinas/instansi/lembaga terkait di lingkungan pemerintah Kabupaten Jepara, serta instansi swasta, yang telah membantu dan bekerjasama untuk kelancaran penerbitan publikasi ini. Semoga kerjasama yang telah terjalin dapat terus dilanjutkan dimasa yang akan datang.

Upaya peningkatan kualitas penyajian data statistik telah kami lakukan, namun demikian kami tetap mengharapkan saran dan kritik yang konstruktif dari berbagai pihak untuk penyempurnaan pada publikasi yang akan datang.

Akhirnya, semoga publikasi ini dapat bermanfaat bagi semua pihak yang berkepentingan baik untuk kebijakan pembangunan maupun untuk berbagai kajian ilmiah.

Jepara, September 2024  
Kepala BPS  
Kabupaten Jepara



**Manggus Suryono**

## **PREFACE**

*By conveying the praiseworthy to Allah SWT, BPS-Statistics Jepara Regency can finish the yearly publication " BATEALIT DISTRICT IN FIGURES 2024". This publication publishes in 2024 and it contains the data in 2023. The presented data consist of the primary data which sourced from the results of BPS statistical activities, or of the secondary data which sourced from the collection of some governmental authorities or of some non-governmental parties in Jepara Regency.*

*We hope that the data and the information which are collected and presented in this publication can utilize for all of the data users generally, and especially for government of Batealit regency to evaluate the application of the program, or to make the planning as the determinant of the policy direction of the better development.*

*In this opportunity, we convey the appreciation and a lot of thanks for the Head of Batealit District, the linked services/authorities/institution in the enviroment of the government of Jepara Regency, also the non-governmental parties, which have helped and cooperated to accelerate for publication. We hope that the woven cooperation can be continued in the future.*

*We have endeavored to increase the presentation qualities of the statistical data, but we still expect the suggestions and the constructive criticisms from all of the parties for the perfection of the publication in the future.*

*Finally, we hope that this publication can utilize for all of the interested parties, whether for the policy of the development or for many kinds of scientific studies.*

*Jepara, September 2024  
Head of BPS-Statistics Jepara Regency*



**Manggus Suryono**

**DAFTAR ISI/CONTENTS**  
**KECAMATAN BATEALIT DALAM ANGKA**  
***Batealit District in Figures***  
**2024**  
Volume 37, 2024

	Halaman <i>Page</i>
Kata Pengantar .....	xi
Preface .....	xii
Daftar Isi/Contents.....	xiii
Daftar Tabel .....	xv
Daftar Gambar/ <i>List of Figures</i> .....	xxv
Penjelasan Umum/ <i>Explanatory Notes</i> .....	xxvii
Daftar Singkatan/ <i>List of Abbreviation</i> .....	xxix
1. Geografi/ <i>Geography</i> .....	1
2. Pemerintahan/ <i>Government</i> .....	13
3. Penduduk/ <i>Population</i> .....	29
4. Sosial dan Kesejahteraan Rakyat/ <i>Social and Welfare</i> .....	45
5. Pertanian/ <i>Agriculture</i> .....	93
6. Pariwisata, Transportasi, dan Komunikasi/ <i>Tourism, Transportation, and Communication</i> .....	117
7. Perbankan, Koperasi, dan Perdagangan/ <i>Banking, Cooperative, and Trade</i> .....	123
Daftar Pustaka/ <i>Bibliography</i> .....	131





## DAFTAR TABEL

	Halaman Page
<b>1. GEOGRAFI/GEOGRAPHY</b>	
<b>1.1 KEADAAN GEOGRAFI GEOGRAPHY CONDITION</b>	
1.1.1 Letak Geografi Kecamatan Batealit, 2023 <i>Geography Position in Batealit District, 2023</i> .....	7
1.1.2 Luas Daerah Menurut Desa/Kelurahan di Kecamatan Batealit, 2023 <i>Total Area by Villages/Kelurahan in Batealit District, 2023</i> .....	8
1.1.3 Topografi Desa/ Kelurahan di Kecamatan Batealit, 2023 <i>Topography by Villages/Kelurahan in Batealit District (km), 2023</i> .....	9
1.1.4 Ketinggian Wilayah Desa/Kelurahan dari Permukaan Laut, 2023 <i>Altitude of the Village/Subdistrict Area from Sea Level</i> .....	10
1.1.5 Jarak ke Ibukota Kecamatan dan Ibukota Kabupaten/Kota Menurut Desa/Kelurahan di Kecamatan Batealit (km), 2023 <i>Distance to the District Capital and Regency/Municipal Capital by Villages/Kelurahan in Batealit District (km), 2023</i> .....	11
<b>2. PEMERINTAHAN/GOVERNMENT</b>	
<b>2.1 WILAYAH ADMINISTRATIF ADMINISTRATIVE AREA</b>	
2.1.1 Jumlah Rukun Warga (RW) dan Rukun Tetangga (RT) Menurut Desa/Kelurahan di Kecamatan Batealit, 2023 <i>Number of Rukun Warga and Rukun Tetangga by Villages'/ Kelurahan in Batealit District, 2023</i> .....	19
<b>2.2 SUMBER DAYA MANUSIA HUMAN RESOURCES</b>	
2.2.1 Jumlah Pegawai Negeri Sipil Menurut Pemerintah Daerah dan Jenis Kelamin, 2023 <i>Number of Civil Servants by Local Government and Sex, 2023</i> .....	20
2.2.2 Jumlah Pegawai Negeri Sipil Pemerintah Daerah Kecamatan Batealit Menurut Tingkat Pendidikan, 2023	

	<i>Number of Civil Servants of Batealit District Government by Educational Level, 2023</i> .....	23
2.2.3	Badan Perwakilan Desa (BPD) menurut Desa/ Kelurahan di Kecamatan Batealit, 2023	
2.2.4	Nama-nama Petinggi/Lurah dan Carik menurut Desa/Kelurahan di Kecamatan Batealit, 2023 <i>Names of the Village Head/Lurah and Village Secretary by Villages<sup>1</sup>/ Kelurahan in Batealit District, 2023</i> .....	25
2.2.5	Banyaknya Perangkat Desa/Kelurahan di Kecamatan Batealit, 2023 <i>Number of Village/Subdistrict Apparatus by Villages<sup>1</sup>/Kelurahan in Batealit District, 2023</i> .....	26
2.2.6	Banyaknya Linmas/Hansip di Kecamatan Batealit, 2023 <i>Number of Linmas/Hansip by Villages<sup>1</sup>/Kelurahan in Batealit District, 2023</i> .....	27
<b>3.</b>	<b>PENDUDUK/POPULATION</b>	
3.1	Penduduk, Distribusi Persentase Penduduk, Kepadatan Penduduk, Rasio Jenis Kelamin Penduduk Menurut Desa/Kelurahan di Kecamatan Batealit, 2023 <i>Population, Percentage Distribution of Population, Population Density, and Population Sex Ratio by Villages/Kelurahan in Batealit District, 2023</i> .....	33
3.2	Jumlah Penduduk Menurut Kelompok Umur dan Jenis Kelamin di Kecamatan Batealit, 2023 <i>Population by Age Groups and Sex in Batealit District, 2023</i> .....	35
3.3	Jumlah Penduduk menurut Kelompok Umur, Jenis Kelamin dan Desa/Kelurahan di Kecamatan Batealit, 2023 <i>Population by Age Groups, Sex, and Village/Subdistrict in Batealit District, 2023</i> .....	36
3.4	Mutasi Penduduk menurut Desa/Kelurahan di Kecamatan Batealit, 2023 <i>Population Movement by Village/Subdistrict in Batealit District, 2023</i>	

**4. SOSIAL DAN KESEJAHTERAAN RAKYAT/SOCIAL AND WELFARE**

**4.1 PENDIDIKAN  
EDUCATION**

4.1.1	Banyaknya Sekolah dan Ruang Kelas Taman Kanak-kanak (TK) Negeri menurut Desa/Kelurahan di Kecamatan Batealit, 2023/2024 <i>Number of Public Kindergarten Schools and Classrooms by Village in Batealit Subdistrict, 2023/2024.....</i>	51
4.1.2	Banyaknya Sekolah, Murid, dan Guru <sup>1</sup> Taman Kanak-kanak (TK) Negeri menurut Desa/ Kelurahan di Kecamatan Batealit, 2023/2024 <i>Number of Schools, Pupils, and Teachers<sup>1</sup> of State Kindergartens by Village in Kecamatan Batealit, 2023/2024.....</i>	52
4.1.3	Banyaknya Sekolah dan Ruang Kelas Taman Kanak-kanak (TK) Swasta menurut Desa/Kelurahan di Kecamatan Batealit,2023/2024 <i>Number of Private Kindergarten Schools and Classrooms by Village in Batealit District, 2023/2024.....</i>	53
4.1.4	Banyaknya Sekolah, Murid, dan Guru <sup>1</sup> Taman Kanak-kanak (TK) Swasta menurut Desa/Kelurahan di Kecamatan Batealit, 2023/2024 <i>Number of Private Kindergartens, Pupils, and Teachers<sup>1</sup> by Village in Batealit Subdistrict, 2023/2024.....</i>	54
4.1.5	Banyaknya Sekolah dan Ruang Kelas Sekolah Dasar Negeri menurut Desa/Kelurahan di Kecamatan Batealit, 2023/2024 <i>Number of Public Elementary Schools and Classrooms by Village in Batealit District, 2023/2024 .....</i>	55
4.1.6	Banyaknya Sekolah, Murid, dan Guru <sup>1</sup> Sekolah Dasar Negeri menurut Desa/Kelurahan di Kecamatan Batealit, 2023/2024 <i>Number of Schools, Pupils, and Teachers<sup>1</sup> of State Primary Schools by Village in Batealit District, 2023/2024.....</i>	56
4.1.7	Banyaknya Sekolah dan Ruang Kelas Sekolah Dasar Swasta menurut Desa/Kelurahan di Kecamatan Batealit,2023/2024 <b><i>Number of Private Primary Schools and Classrooms by Village in Batealit District, 2023/2024</i></b> .....	57

4.1.8	Banyaknya Sekolah, Murid, dan Guru <sup>1</sup> Sekolah Dasar Swasta menurut Desa/Kelurahan di Kecamatan Batealit, 2023/2024 <i>Number of Schools, Pupils, and Teachers<sup>1</sup> of Private Primary Schools by Village in Batealit Subdistrict, 2023/2024</i> .....	58
4.1.9	Banyaknya Sekolah dan Ruang Kelas Sekolah Menengah Pertama (SMP) Negeri menurut Desa/Kelurahan di Kecamatan Batealit, 2023/2024 <i>Number of Schools and Classrooms of State Junior High Schools by Village in Batealit District, 2023/2024</i> .....	59
4.1.10	Banyaknya Sekolah, Murid, dan Guru <sup>1</sup> Sekolah Menengah Pertama (SMP) Negeri menurut Desa/Kelurahan di Kecamatan Batealit, 2023/2024 <i>Number of Schools, Students, and Teachers<sup>1</sup> of State Junior High Schools by Village in Batealit District, 2023/2024</i> .....	60
4.1.11	Banyaknya Sekolah dan Ruang Kelas Sekolah Menengah Pertama (SMP) Swasta menurut Desa/Kelurahan di Kecamatan Batealit, 2023/2024 <i>Number of Private Junior High Schools and Classrooms by Village in Batealit District, 2023/2024</i> .....	61
4.1.12	Banyaknya Sekolah, Murid, dan Guru <sup>1</sup> Sekolah Menengah Pertama (SMP) Swasta menurut Desa/Kelurahan di Kecamatan Batealit, 2023/2024 <i>Number of Schools, Students, and Teachers<sup>1</sup> of Private Junior High Schools by Village in Batealit District, 2023/2024</i> .....	62
4.1.13	Banyaknya Sekolah dan Ruang Kelas Sekolah Menengah Atas (SMA) Negeri menurut Desa/Kelurahan di Kecamatan Batealit, 2023/2024 <i>Number of Schools and Classrooms of State Senior High Schools by Village in Batealit District, 2023/2024</i> .....	63
4.1.14	Banyaknya Sekolah, Murid, dan Guru <sup>1</sup> Sekolah Menengah Atas (SMA) Negeri menurut Desa/Kelurahan di Kecamatan Batealit, 2023/2024 <i>Number of Schools, Students, and Teachers<sup>1</sup> of State Senior High Schools by Village in Batealit District, 2023/2024</i> .....	64

4.1.15	<p>Banyaknya Sekolah dan Ruang Kelas Sekolah Menengah Atas (SMA) Swasta menurut Desa/Kelurahan di Kecamatan Batealit, 2023/2024</p> <p><i>Number of Private Senior High Schools and Classrooms by Village in Batealit District, 2023/2024</i> .....</p>	65
4.1.16	<p>Banyaknya Sekolah, Murid, dan Guru<sup>1</sup> Sekolah Menengah Atas (SMA) Swasta menurut Desa/Kelurahan di Kecamatan Batealit, 2023/2024</p> <p><i>Number of Schools, Students, and Teachers<sup>1</sup> of Private Senior High Schools by Village in Batealit District, 2023/2024</i> .....</p>	66
4.1.17	<p>Banyaknya Sekolah dan Ruang Kelas Sekolah Menengah Kejuruan Negeri menurut Desa/Kelurahan di Kecamatan Batealit, 2023/2024</p> <p><i>Number of Schools and Classrooms of State Vocational High Schools by Village in Batealit District, 2023/2024</i> .....</p>	67
4.1.18	<p>Banyaknya Sekolah, Murid, dan Guru<sup>1</sup> Sekolah Menengah Kejuruan Negeri menurut Desa/Kelurahan di Kecamatan Batealit, 2023/2024</p> <p><i>Number of Schools, Students, and Teachers<sup>1</sup> of State Vocational High Schools by Village in Batealit District, 2023/2024</i> .....</p>	68
4.1.19	<p>Banyaknya Sekolah dan Ruang Kelas Sekolah Menengah Kejuruan Swasta menurut Desa/Kelurahan di Kecamatan Batealit, 2023/2024</p> <p><i>Number of Schools and Classrooms of Private Vocational High Schools by Village in Batealit District, 2023/2024</i> .....</p>	69
4.1.20	<p>Banyaknya Sekolah, Murid, dan Guru<sup>1</sup> Sekolah Menengah Kejuruan Swasta menurut Desa/Kelurahan di Kecamatan Batealit, 2023/2024</p> <p><i>Number of Schools, Students, and Teachers<sup>1</sup> of Private Vocational High Schools by Village in Batealit District, 2023/2024</i> .....</p>	70
4.1.21	<p>Banyaknya Sekolah dan Ruang Kelas Raudhatul Athfal (RA) Swasta menurut Desa/Kelurahan di Kecamatan Batealit, 2023/2024</p> <p><i>Number of Private Raudhatul Athfal (RA) Schools and Classrooms by Village in Batealit District, 2023/2024</i> .....</p>	71

4.1.22	Banyaknya Sekolah, Murid, dan Guru <sup>1</sup> Raudhatul Athfal (RA) Swasta menurut Desa/Kelurahan di Kecamatan Batealit, 2023/2024 <i>Number of Private Raudhatul Athfal (RA) Schools, Students, and Teachers<sup>1</sup> by Village in Batealit District, 2023/2024</i> .....	72
4.1.23	Banyaknya Sekolah dan Ruang Kelas Madrasah Ibtidaiyah menurut Desa/Kelurahan di Kecamatan Batealit, 2023/2024 <i>Number of Schools and Classrooms of Madrasah Ibtidaiyah by Village in Batealit District, 2023/2024</i> .....	73
4.1.24	Banyaknya Sekolah, Murid, dan Guru <sup>1</sup> Madrasah Ibtidaiyah Negeri menurut Desa/Kelurahan di Kecamatan Batealit, 2023/2024 <i>Number of Schools, Students, and Teachers<sup>1</sup> of Madrasah Ibtidaiyah Negeri by Village in Batealit District, 2023/2024</i> .....	74
4.1.25	Banyaknya Sekolah, Murid, dan Guru <sup>1</sup> Madrasah Ibtidaiyah Swasta menurut Desa/Kelurahan di Kecamatan Batealit, 2023/2024 <i>Number of Schools, Students, and Teachers<sup>1</sup> of Private Madrasah Ibtidaiyah by Village in Batealit District, 2023/2024</i> .....	75
4.1.26	Banyaknya Sekolah dan Ruang Kelas Madrasah Tsanawiyah Negeri dan Swasta menurut Desa/Kelurahan di Kecamatan Batealit, 2023/2024 <i>Number of Schools and Classrooms of State and Private Madrasah Tsanawiyah by Village in Batealit District, 2023/2024</i> .....	76
4.1.27	Banyaknya Sekolah, Murid, dan Guru <sup>1</sup> Madrasah Tsanawiyah Negeri menurut Desa/Kelurahan di Kecamatan Batealit, 2023/2024 <i>Number of Schools, Students, and Teachers<sup>1</sup> of Madrasah Tsanawiyah Negeri by Village in Batealit District, 2023/2024</i> .....	77
4.1.28	Banyaknya Sekolah, Murid, dan Guru <sup>1</sup> Madrasah Tsanawiyah Swasta menurut Desa/Kelurahan di Kecamatan Batealit, 2023/2024 <i>Number of Schools, Students, and Teachers<sup>1</sup> of Private Madrasah Tsanawiyah by Village in Batealit District, 2023/2024</i> .....	78

4.1.29	Banyaknya Sekolah dan Ruang Kelas Madrasah Aliyah Negeri dan Swasta menurut Desa/Kelurahan di Kecamatan Batealit, 2023/2024 <i>Number of Schools and Classrooms of State and Private Madrasah Aliyah by Village in Batealit District, 2023/2024.....</i>	79
4.1.30	Banyaknya Sekolah, Murid, dan Guru <sup>1</sup> Madrasah Aliyah Negeri menurut Desa/Kelurahan Di Kecamatan Batealit, 2023/2024 <i>Number of Schools, Students, and Teachers<sup>1</sup> of Madrasah Aliyah Negeri by Village in Batealit District, 2023/2024 .....</i>	80
4.1.31	Banyaknya Sekolah, Murid, dan Guru <sup>1</sup> Madrasah Aliyah Swasta menurut Desa/Kelurahan Di Kecamatan Batealit, 2023/2024 <i>Number of Schools, Students, and Teachers<sup>1</sup> of Private Madrasah Aliyah by Village in Batealit District, 2023/2024.....</i>	81
<b>4.2</b>	<b>KESEHATAN HEALTH</b>	
4.2.1	Banyaknya Sarana Kesehatan Menurut Desa/Kelurahan di Kecamatan Batealit, 2023 <i>Number of Health Facilities by Village in Batealit District, 2023.....</i>	82
4.2.2	Banyaknya Pasien yang Mengunjungi Puskesmas di Kecamatan Batealit, 2023 <i>Number of Patients Visiting the Health Center in Batealit District, 2023 .....</i>	85
4.2.3	Banyaknya Tempat Pelayanan KB Non Medis dan Kelompok Penimbang menurut Desa/Kelurahan di Kecamatan Batealit, 2023 <i>Number of Non-Medical Family Planning Services and Weighing Groups by Village in Batealit District, 2023 .....</i>	86
4.2.4	Banyaknya Pasangan Usia Subur ( PUS ) dan PUS Yang Menjadi Peserta KB Aktif Menurut Desa/Kelurahan di Kecamatan Batealit, 2023 <i>Number of fertile age couples and active family planning participants by village in Batealit District, 2023.....</i>	87
4.2.5	Banyaknya Peserta KB Aktif Menurut Alat Kontrasepsi Yang Dipakai Menurut Desa/Kelurahan, 2023 <i>Number of Active Family Planning Participants by Contraceptive Used by Village in Batealit District, 2023 .....</i>	88

**4.3 AGAMA DAN SOSIAL LAINNYA**

**RELIGION AND OTHER SOCIAL AFFAIRS**

4.3.1	Jumlah Tempat Peribadatan Menurut Desa/ Kelurahan di Kecamatan Batealit, 2023 <i>Number of Worship Places by Villages/Kelurahan in Batealit Subdistrict, 2023</i> .....	90
4.3.2	Banyaknya Penduduk yang Menunaikan Ibadah Haji menurut Jenis Kelamin dan Desa/Kelurahan di Kecamatan Batealit, 2023 <i>Number of People Who Have Performed Hajj by Sex and Village in Batealit District, 2023</i> .....	91
4.3.3	Banyaknya Nikah, Talak, dan Cerai menurut Desa/Kelurahan di Kecamatan Batealit, 2023 <b><i>Number of Nikah, Talak, and Cerai by Village in Batealit District, 2023</i></b>	92

**5. PERTANIAN/AGRICULTURE**

5.1	Luas Tanam, Luas Panen, dan Produksi Padi dan Palawija di Kecamatan Batealit, 2023 <i>Planted Area, Harvested Area, and Production of Rice and Crops in Batealit Subdistrict, 2023</i> .....	99
5.2	Luas Panen Tanaman Sayuran dan Buah-buahan Semusim Menurut Jenis Tanaman di Kecamatan Batealit (ha), 2022-2023 <i>Harvested Area of Seasonal Vegetables and Fruits by Kind of Plant in Batealit District (ha), 2022-2023</i> .....	100
5.3	Produksi Tanaman Sayuran dan Buah-buahan Semusim Menurut Jenis Tanaman di Kecamatan Batealit (kuintal), 2022-2023 <i>Production of Seasonal Vegetables and Fruits by Kind of Plant in Batealit District (quintal), 2022-2023</i> .....	102
5.4	Luas Panen Tanaman Biofarmaka Menurut Jenis Tanaman di Kecamatan Batealit (m <sup>2</sup> ), 2022-2023 <i>Harvested Area of Medicinal Plants by Kind of Plant in Batealit District (m<sup>2</sup>), 2022-2023</i> .....	104
5.5	Produksi Tanaman Biofarmaka Menurut Jenis Tanaman di Kecamatan Batealit (kg), 2022-2023	



	<i>Production of Medicinal Plants by Kind of Plant in Batealit District (kg), 2022-2023</i> .....	105
5.6	Luas Panen Tanaman Hias Menurut Jenis Tanaman di Kecamatan Batealit, 2022-2023 <i>Harvested Area of Ornamental Plants by Kind of Plant in Batealit District, 2022-2023</i> .....	106
5.7	Produksi Tanaman Hias Menurut Jenis Tanaman di Kecamatan Batealit, 2022-2023 <i>Production of Ornamental Plants by Kind of Plant in Batealit District, 2022-2023</i> .....	108
5.8	Produksi Buah-buahan Menurut Jenis Tanaman di Kecamatan Batealit (kuintal), 2023 <i>Production of Fruits by Kind of Plant in Batealit District (quintal), 2023</i> .....	110
5.9	Populasi Ternak menurut Jenis Ternak di Kecamatan Batealit, 2023 <i>Livestock Population by Type of Livestock in Batealit District, 2023</i> .....	112
5.10	Populasi Unggas menurut Jenis Unggas di Kecamatan Batealit, 2023 <i>Poultry Population by Type of Poultry in Batealit District, 2023</i> .....	113
5.11	Produksi Daging Ternak menurut Jenis Ternak di Kecamatan Batealit, 2023 <i>Livestock Meat Production by Livestock Type in Batealit District, 2023</i>	114
5.12	Produksi Daging Unggas menurut Jenis Unggas di Kecamatan Batealit, 2023 <i>Poultry Meat Production by Type of Poultry in Batealit District, 2023</i> ...	115
5.13	Produksi Telur Unggas dan Susu Sapi Menurut Jenis Ternak dan Unggas di Kecamatan Batealit, 2023 <i>Poultry Egg and Cow Milk Production by Type of Livestock and Poultry in Batealit District, 2023</i> .....	116

<b>6.</b>	<b>PARIWISATA, TRANSPORTASI, DAN KOMUNIKASI/TOURISM, TRANSPORTATION, AND COMMUNICATION</b>	
<b>6.1</b>	<b>PARIWISATA TOURISM</b>	
6.1.1	Jumlah Sarana Akomodasi Menurut Desa/Kelurahan dan Jenis Akomodasi di Kecamatan Batealit, 2021 <i>Number of Accomodation Facilities by Villages/Kelurahan and Type of Accomodation in Batealit District, 2021 .....</i>	121
<b>6.2</b>	<b>KOMUNIKASI COMMUNICATION</b>	
6.2.1	Jumlah Menara Base Transceiver Station (BTS) di Kecamatan Batealit, 2023 <i>Number of Base Transceiver Station (BTS) in Batealit District, 2023.....</i>	122
<b>7.</b>	<b>PERBANKAN, KOPERASI, DAN PERDAGANGAN/BANKING, COOPERATIVE, AND TRADE</b>	
7.1	Banyaknya Koperasi Aktif Menurut Menurut Desa/Kelurahan dan Jenis Koperasi di Kecamatan Batealit, 2023 <i>Number of Cooperative by Villages/Kelurahan and Type of Cooperative in Batealit District, 2023.....</i>	127
7.2	Banyaknya Pedagang Pasar Tradisional dan Pedagang Kaki Lima di Kecamatan Batealit, 2021-2023 <i>Number of Traditional Market Traders and Street Vendors in Batealit District, 2021-2023.....</i>	129
7.3	Banyaknya Sertifikat Tanah Yang Diselesaikan dan Diterima Pemohon Menurut Desa/Kelurahan di Kecamatan Batealit, 2023 <i>Number of Land Certificates Completed and Accepted by Applicants by Villages/Kelurahan in Batealit District, 2023.....</i>	130

## DAFTAR GAMBAR/LIST OF FIGURES

	Halaman Page
1.1 Luas Wilayah menurut Desa/Kelurahan di Kecamatan Batealit, 2023 <i>Area by Village/Subdistrict in Batealit District, 2023</i> .....	5
1.2 Jarak ke Ibukota Kecamatan Menurut Desa/Kelurahan di Kecamatan Batealit (km), 2023 <i>Distance to the District Capital by Village/Subdistrict in Batealit District (km), 2023</i> .....	6
2.1 Persentase Jumlah Pegawai Negeri Sipil Pemerintah Daerah Kecamatan Batealit Menurut Jenis Kelamin, 2023..... <i>Percentage Number of Civil Servants in the Batealit District Local Government by Gender, 2023</i> .....	17
2.2 Pegawai Negeri Sipil Pemerintah Daerah Kecamatan Batealit Menurut Tingkat Pendidikan, 2023 <i>Civil Servants in the Batealit District Local Government by Educational Level, 2023</i> .....	18
3.1 Persentase Jumlah Penduduk Kecamatan Batealit Menurut Jenis Kelamin, 2023 <i>Percentage of Batealit District Population by Gender, 2023</i> .....	31
3.2 Piramida Penduduk Kecamatan Batealit, 2023 <i>Batealit District Population Pyramid, 2023</i> .....	32
4.1 Banyaknya Peserta KB Aktif Menurut Alat Kontrasepsi di Kecamatan Batealit, 2023 <i>Number of active family planning participants by contraceptive method in Kecamatan Batealit, 2023</i> .....	49
4.2 Banyaknya Pasien yang Mengunjungi Puskesmas di Kecamatan Batealit, 2023 <i>Number of Patients Visiting the Health Center in Batealit District, 2023</i>	50
5.1 Produksi Tanaman Biofarmaka Menurut Jenis Tanaman di Kecamatan Batealit (kg), 2022-2023 <i>Production of Medicinal Plants by Kind of Plant in Batealit District (kg), 2022-2023</i> .....	97
5.2 Produksi Buah-buahan Menurut Jenis Tanaman di Kecamatan Batealit (kuintal), 2023 <i>Production of Fruits by Kind of Plant in Batealit District (quintal), 2023</i>	98

6.1	Jumlah Menara Base Transceiver Station (BTS) di Kecamatan Batealit, 2023 <i>Number of Base Transceiver Station (BTS) Towers in Batealit District, 2023 .....</i>	120
7.1	Banyaknya Pedagang Pasar Tradisional di Kecamatan Batealit, 2021–2023 <i>Number of Traditional Market Traders in Batealit District, 2021–2023</i>	126

<https://jeparakab.bps.go.id>

## PENJELASAN UMUM/EXPLANATORY NOTES

Tanda-tanda, satuan-satuan, dan lain-lainnya yang digunakan dalam publikasi ini adalah sebagai berikut:

*Symbols, measurement units, and acronyms which are used in this publication, are as follows:*

### 1. TANDA-TANDA/SYMBOLS

Data tidak tersedia/ <i>Data not available</i> .....	: ...
Tidak ada atau nol / <i>Null or zero</i> .....	: -
Data dapat diabaikan/ <i>Data negligible</i> .....	: 0
Tanda decimal/ <i>Decimal point</i> .....	: ,
Data tidak dapat ditampilkan/ <i>Not applicable</i> .....	: NA
Angka estimasi/ <i>Estimated figures</i> .....	: e
Angka diperbaiki/ <i>Revised figures</i> .....	: r
Angka sementara/ <i>Preliminary figures</i> .....	: x
Angka sangat sementara/ <i>Very preliminary figures</i> .....	: xx
Angka sangat sangat sementara/ <i>Very very preliminary figures</i> .....	: xxx

### 2. SATUAN/UNITS

barel/ <i>barrel</i> .....	: 158,99 liter/ <i>litres</i> = 1/6,2898 m <sup>3</sup>
hektar (ha)/ <i>hectare (ha)</i> .....	: 10 000 m <sup>2</sup>
kilometer (km)/ <i>kilometres (km)</i> .....	: 1 000 meter/ <i>meters (m)</i>
knot/ <i>knot</i> .....	: 1,8523 km/jam ( <i>km/hour</i> )
kuintal/ <i>quintal</i> .....	: 100 kg
KWh .....	: 1 000 Watt hour
MWh .....	: 1 000 KWh
liter (untuk beras)/ <i>litre (for rice)</i> .....	: 0,80 kg
MMSCF .....	: 1/35,3 m <sup>3</sup>
metrik ton (m.ton)/ <i>metric ton (m. ton)</i> .....	: 0,98421 long ton = 1 000 kg
ons/ <i>ounce</i> .....	: 28,31 gram/ <i>grams</i>
ton .....	: 1 000 kg

Satuan lain: buah, dus, butir, helai/lembar, kaleng, batang, pulsa, ton kilometer (ton-km), jam, menit, persen (%).

*Other units: unit, pack, pieces, sheet, tin, pulse, ton-kilometres(ton-km), hour, minute, percent (%).*

Perbedaan angka di belakang koma disebabkan oleh pembulatan angka.

*The difference in decimal numbers is caused by rounding.*



## DAFTAR SINGKATAN/LIST OF ABBREVIATION

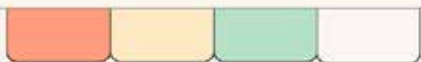
SI	: Stasiun Iklim/ <i>Climate Station</i>
SMPK	: Stasiun Meterologi Pertanian Khusus/ <i>Special Agricultural Meteorological Station</i>
t.t	: Tempat tidur/ <i>Bed</i>
BCG	: Bacillus Calmette Guerin
DPT	: Difteri, Pertusis, Tetanus/ <i>Diphtheria, Tetanus, and Pertussis</i>
TT	: Tetanus Toxoid
IOT	: Industri Obat Tradisional/ <i>Traditional Medicine Industry</i>
IKOT	: Industri Kecil Obat Tradisional/ <i>Traditional Medicine Small Industry</i>
Alkes	: Alat kesehatan/ <i>Health Kits</i>
PKRT	: Perbekalan Kesehatan Rumah tangga/ <i>Household Health Logistics</i>
Kompl	: Komplemen/ <i>Complement</i>
IRTP	: Industri Pangan Produksi Rumah Tangga/ <i>Foods Home Industry</i>
PBF	: Pedagang Besar Farmasi/ <i>Pharmacy Whole-seller</i>
GFK	: Gudang Farmasi Kab/Kota/Regency/ <i>Municipality Pharmacy Warehouse</i>
RB	: Rumah Bersalin/ <i>Delivery House</i>
Pustu	: Puskesmas pembantu/ <i>Auxiliary Public Health Center</i>
BP	: Balai Pengobatan/ <i>Polyclinic</i>
TPS	: Tempat Pembuangan Sampah Sementara / <i>landfill</i>
Jamkesmas	: Jaminan kesehatan masyarakat miskin/ <i>Poor public health insurance</i>
PJKMU	: Program Jaminan Kesehatan Masyarakat Umum/ <i>General Public Health Insurance Program</i>
SIUP	: Surat Ijin Usaha Perdagangan/ <i>Trading Permission Letter</i>
TDP	: Tanda Daftar Perusahaan/ <i>Company Registration Identity</i>
API	: Angka Pengenal Importir/ <i>Importer's Identity Number</i>







**GEOGRAFI DAN  
IKLIM  
GEOGRAPHY AND  
CLIMATE**



**Luas Daerah menurut Desa**  
*Total Area by Villages*

**Somosari : 27,68 KM<sup>2</sup>**

**Pekalongan : 3,06 KM<sup>2</sup>**

**Persentase (%) terhadap Luas  
Kecamatan**  
*Percentage to total district area*

**Somosari : 28,77**

**Pekalongan : 3,18**



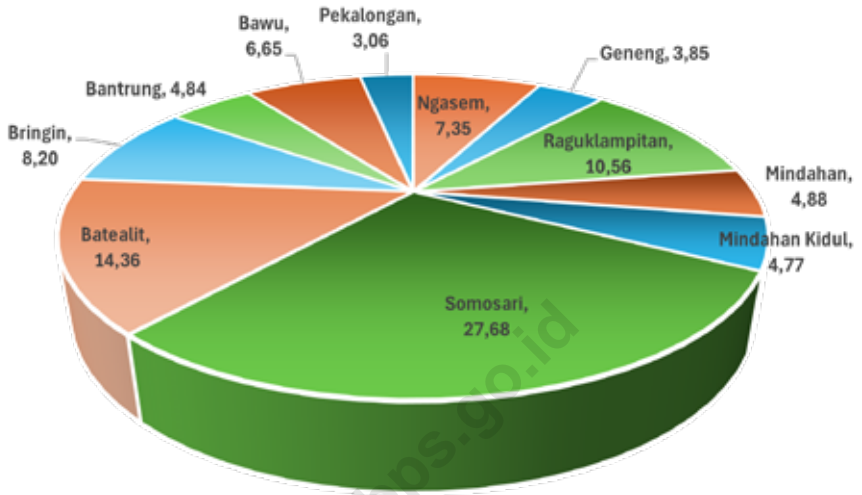
**PENJELASAN TEKNIS**

1. Wilayah Kecamatan Batealit terdiri dari 11 desa dengan luas total sebesar 96,20 km<sup>2</sup> atau 9,43 persen dari total luas wilayah Kabupaten Jepara. Desa Somosari merupakan desa yang terluas yaitu 27,68 km<sup>2</sup> atau 28,77 persen dari total luas wilayah Kecamatan Batealit, sedangkan desa terkecil yaitu Desa Pekalongan dengan luas 3,06 km<sup>2</sup> atau 3,18 persen dari luas Kecamatan Batealit.
2. Jarak dari Kecamatan Batealit ke Ibukota Kabupaten sejauh 12 km. Desa terjauh dari ibukota kecamatan dan ibukota kabupaten yaitu Desa Geneng dengan jarak 7,00 km dan 8,00 km.
3. Secara Geografis Kecamatan Batealit berbatasan dengan Kecamatan Pakis Aji di sebelah utara, Kecamatan Mayong dan Kabupaten Kudus di sebelah timur, Kecamatan Pecangaan di sebelah selatan, dan Kecamatan Tahunan di sebelah barat.
4. Rata-rata ketinggian 11 desa di Kecamatan Batealit berkisar kurang dari 500 m dengan topografi berupa dataran.

**TECHNICAL NOTES**

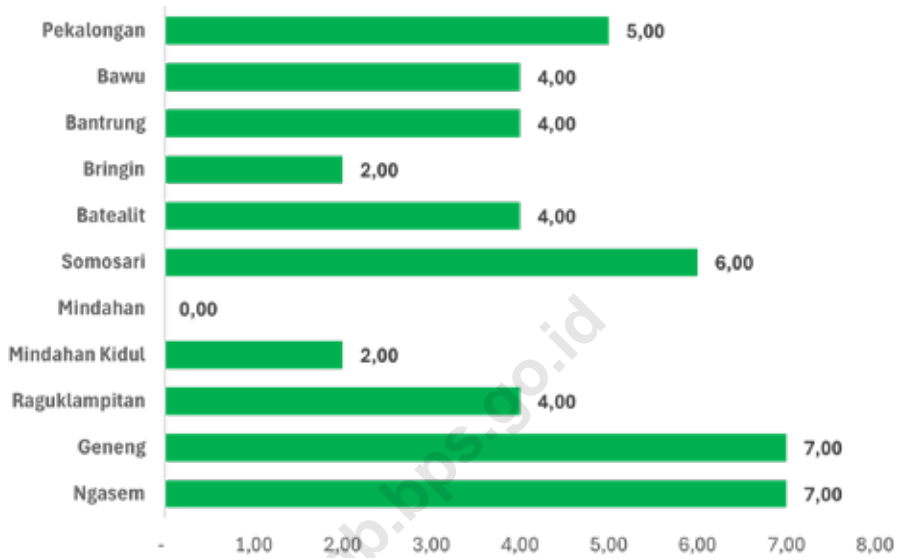
1. *Batealit District consists of 11 villages with a total area of 96.20 km<sup>2</sup> or 9.43 percent of the total area of Jepara Regency. Somosari Village is the largest village at 27.68 km<sup>2</sup> or 28.77 percent of the total area of Batealit District, while the smallest village is Pekalongan Village with an area of 3.06 km<sup>2</sup> or 3.18 percent of the area of Batealit District.*
2. *The distance from Batealit District to the Regency Capital is 12 km. The farthest village from the district capital and the regency capital is Geneng Village with a distance of 7.00 km and 8.00 km, respectively.*
3. *Geographically, Batealit District is bordered by Pakis Aji District to the north, Mayong District and Kudus Regency to the east, Pecangaan District to the south, and Tahunan District to the west.*
4. *The average altitude of the 11 villages in Batealit District is less than 500 m with a plain topography.*





Sumber/Source: Keputusan Menteri Dalam Negeri 100.1.1-6117 Tahun 2022 Tentang Pemberian dan Pemutakhiran Kode, Data Wilayah Administrasi Pemerintahan, dan Pulau

**Gambar 1.1** Luas Wilayah menurut Desa/Kelurahan di Kecamatan Batealit, 2023  
**Figures** Area by Village/Subdistrict in Batealit District, 2023



Sumber/Source: Kecamatan Batealit

**Gambar 1.2** Jarak ke Ibukota Kecamatan Menurut Desa/Kelurahan di Kecamatan Batealit (km), 2023  
**Figures** *Distance to the District Capital by Village/Subdistrict in Batealit District (km), 2023*

## 1.1 KEADAAN GEOGRAFI GEOGRAPHY CONDITION

**Tabel 1.1.1 Letak Geografi Kecamatan Batealit, 2023**  
**Table Geography Position in Batealit District, 2023**

<b>Kecamatan Batealit Terletak di Sebelah Timur Ibukota Kabupaten Jepara, dengan Batas-batas:</b>	
Sebelah Timur	Kecamatan Mayong dan Kab. Kudus
Sebelah Barat	Kecamatan Tahunan
Sebelah Utara	Kecamatan Pakis Aji
Sebelah Selatan	Kecamatan Pecangaan
Kecamatan Batealit dengan ketinggian antara 18 s.d 378 meter dari permukaan Laut	
Jarak dari Kecamatan Batealit ke Ibukota Kabupaten 12 km	

Sumber/Source: Kecamatan Batealit

**Tabel 1.1.2** Luas Daerah Menurut Desa/Kelurahan di Kecamatan Batealit, 2023  
**Table** Total Area by Villages/Kelurahan in Batealit District, 2023

Desa/Kelurahan Village/Subdistrict	Luas Total Area (km <sup>2</sup> /sq.km)	Persentase terhadap Luas Kecamatan Percentage to Subdistrict Area
(1)	(2)	(3)
001 Ngasem	7,35	7,64
002 Geneng	3,85	4,01
003 Raguklampitan	10,56	10,98
004 Mindahan Kidul	4,77	4,96
005 Mindahan	4,88	5,07
006 Somosari	27,68	28,77
007 Batealit	14,36	14,92
008 Bringin	8,20	8,52
009 Bantrung	4,84	5,03
010 Bawu	6,65	6,91
011 Pekalongan	3,06	3,18
<b>Batealit</b>	<b>96,20</b>	<b>100,00</b>

Sumber/Source: Keputusan Menteri Dalam Negeri 100.1.1-6117 Tahun 2022 Tentang Pemberian dan Pemutakhiran Kode, Data Wilayah Administrasi Pemerintahan, dan Pulau



**Tabel**  
**Table** 1.1.3

**Topografi Desa/ Kelurahan di Kecamatan Batealit, 2023**  
**Topography by Villages/Kelurahan in Batealit District (km), 2023**

Desa/Kelurahan	Topografi Desa			
	Pesisir / Tepi Laut	Lembah / Daerah Aliran Sungai	Lereng / Punggung Bukit	Dataran
(1)	(2)	(3)	(4)	(5)
001 Ngasem	-	-	-	√
002 Geneng	-	-	-	√
003 Raguklampitan	-	-	-	√
004 Mindahan Kidul	-	-	-	√
005 Mindahan	-	-	-	√
006 Somosari	-	-	√	-
007 Batealit	-	-	√	-
008 Bringin	-	-	-	√
009 Bantrung	-	-	-	√
010 Bawu	-	-	-	√
011 Pekalongan	-	-	-	√
<b>Jumlah</b>	-	-	<b>2</b>	<b>9</b>

Sumber/Source: Kecamatan Batealit

**Tabel 1.1.4**      **Ketinggian Wilayah Desa/Kelurahan dari Permukaan Laut, 2023**  
**Table**              **Altitude of the Village/Subdistrict Area from Sea Level**

Desa/Kelurahan	Ketinggian		
	< 500 M	500 - 700 M	> 700 M
(1)	(2)	(3)	(4)
001 Ngasem	√	-	-
002 Geneng	√	-	-
003 Raguklampitan	√	-	-
004 Mindahan Kidul	√	-	-
005 Mindahan	√	-	-
006 Somosari	√	-	-
007 Batealit	√	-	-
008 Bringin	√	-	-
009 Bantrung	√	-	-
010 Bawu	√	-	-
011 Pekalongan	√	-	-
<b>Jumlah</b>	<b>11</b>	<b>-</b>	<b>-</b>

Sumber/Source: Kecamatan Batealit

**Tabel**  
**Table** 1.1.5

**Jarak ke Ibukota Kecamatan dan Ibukota Kabupaten/Kota Menurut Desa/Kelurahan di Kecamatan Batealit (km), 2023**  
***Distance to the District Capital and Regency/Municipal Capital by Villages/Kelurahan in Batealit District (km), 2023***

<b>Desa/Kelurahan Village/Subdistrict</b>	<b>Jarak ke Ibukota Kecamatan Distance to Subdistrict Capital</b>	<b>Jarak ke Ibukota Kabupaten/ Kota Distance to Regency/Municipal Capital</b>
(1)	(2)	(3)
001 Ngasem	7.00	6,00
002 Geneng	7.00	8,00
003 Raguklampitan	4.00	4,00
004 Mindahan Kidul	2.00	2,00
005 Mindahan	0.00	1,00
006 Somosari	6.00	6,00
007 Batealit	4.00	4,00
008 Bringin	2.00	2,00
009 Bantrung	4.00	3,00
010 Bawu	4.00	4,00
011 Pekalongan	5.00	5,00

Sumber/Source: Kecamatan Batealit



# PEMERINTAHAN *GOVERNMENT*

Jumlah Pegawai Negeri Sipil  
*Number of Civil Servants*

**Laki-laki : 188**

**Perempuan : 343**

**Total : 531**





**PENJELASAN TEKNIS**

1. Wilayah administratif Kecamatan Batealit terdiri dari 11 desa, 52 Rukun Warga (RW) dan 293 Rukun Tetangga (RT).
2. Rukun Tetangga (RT) adalah lembaga masyarakat yang dibentuk melalui musyawarah masyarakat setempat untuk membantu pemerintah desa dalam penyelenggaraan urusan pemerintahan dan pelayanan kemasyarakatan. RT merupakan bagian dari wilayah administrasi di desa/kelurahan dan berada di lingkup terkecil dari suatu wilayah administrasi.
3. Rukun Warga (RW) adalah lembaga pemerintah yang terdiri dari beberapa kelompok Rukun Tetangga (RT) di suatu Desa/ Kelurahan dan dipimpin oleh satu ketua
4. Komposisi jumlah RW yang terbanyak yaitu Desa Mindahan Kidul sebanyak 6 RW 36 RT sedangkan paling sedikit yaitu Desa Bantrung sebanyak 4 RW dan 16 RT.
5. Jumlah pegawai negeri sipil se Kecamatan Batealit mencapai 461 orang yang terdiri dari 167 orang atau 36,23 persen laki-laki dan 294 orang atau 63,77 persen perempuan serta tersebar pada 48 satuan kerja. Dari jumlah tersebut secara tingkat pendidikan tercatat lulusan sarjana mendominasi yaitu mencapai 383 orang atau

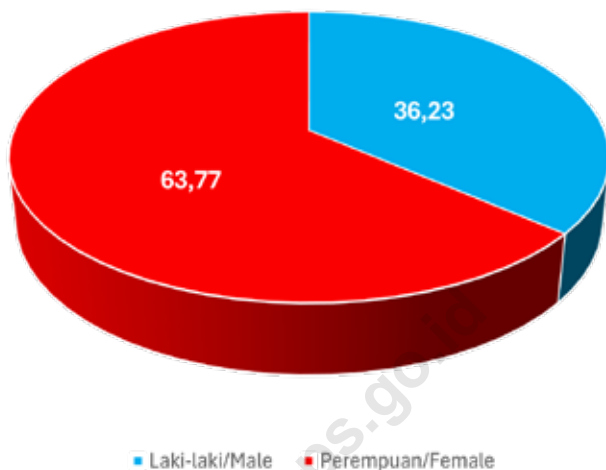
**TECHNICAL NOTES**

1. *The administrative area of Batealit District consists of 11 villages, 52 Rukun Warga (RW) and 293 Rukun Tetangga (RT).*
2. *Rukun Tetangga (RT) is a community institution formed through local community deliberations to assist the village government in carrying out government affairs and community services. RT is part of the administrative area in the village and is in the smallest scope of an administrative area.*
3. *Rukun Warga (RW) is a government institution consisting of several groups of Rukun Tetangga (RT) in a Village/Subdistrict and led by one chairman.*
4. *The composition of the largest number of RWs is Mindahan Kidul Village with 6 RWs and 36 RTs, while the lowest is Bantrung Village with 4 RW and 16 RT.*
5. *The number of civil servants in Batealit District reached 461 people consisting of 167 people or 36.23 percent male and 294 people or 63.77 percent female and spread across 48 work units. Of this number, the level of education recorded by undergraduate graduates dominates, reaching 383 people or 83.08 percent.*

83,08 persen.

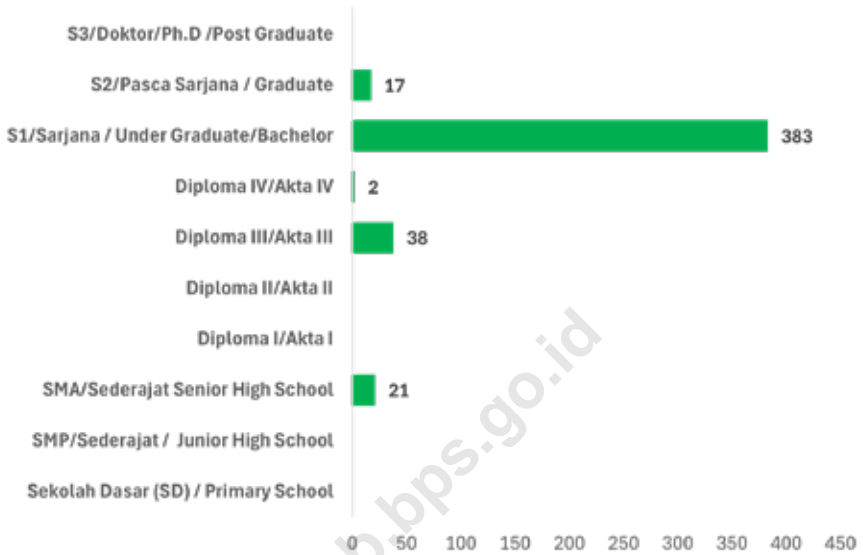
<https://jeparakab.bps.go.id>





Sumber/Source: Badan Kepegawaian Daerah (BKD) Kabupaten Jepara, 2023

**Gambar 2.1** *Persentase Jumlah Pegawai Negeri Sipil Pemerintah Daerah Kecamatan Batealit Menurut Jenis Kelamin, 2023*  
**Figures** *Percentage Number of Civil Servants in the Batealit District Local Government by Gender, 2023*



Sumber/Source: Badan Kepegawaian Daerah (BKD) Kabupaten Jepara, 2023

**Gambar** 2.2  
**Figures**

**Pegawai Negeri Sipil Pemerintah Daerah  
Kecamatan Batealit Menurut Tingkat Pendidikan, 2023**  
*Civil Servants in the Batealit District Local Government by  
Educational Level, 2023*

## 2.1 WILAYAH ADMINISTRATIF ADMINISTRATIVE AREA

**Tabel 2.1.1** Jumlah Rukun Warga (RW) dan Rukun Tetangga (RT) Menurut Desa/Kelurahan di Kecamatan Batealit, 2023  
**Table** *Number of Rukun Warga and Rukun Tetangga by Villages'/Kelurahan in Batealit District, 2023*

Desa/Kelurahan Village/Subdistrict	Rukun Warga (RW) Rukun Warga	Rukun Tetangga (RT) Rukun Tetangga
(1)	(2)	(3)
001 Ngasem	3	30
002 Geneng	4	22
003 Raguklampitan	5	26
004 Mindahan Kidul	6	36
005 Mindahan	4	25
006 Somosari	4	31
007 Batealit	4	22
008 Bringin	6	18
009 Bantrung	4	16
010 Bawu	8	42
011 Pekalongan	4	25
<b>Batealit</b>	<b>52</b>	<b>293</b>

Sumber/Source: Kecamatan Batealit

## 2.2 SUMBER DAYA MANUSIA HUMAN RESOURCES

**Tabel 2.2.1** Jumlah Pegawai Negeri Sipil Menurut Pemerintah Daerah dan Jenis Kelamin, 2023  
**Table** *Number of Civil Servants by Local Government and Sex, 2023*

Pemerintah Daerah <i>Local Government</i>	Laki-Laki <i>Male</i>	Perempuan <i>Female</i>	Jumlah <i>Total</i>
(1)	(2)	(3)	(4)
KECAMATAN BATEALIT	9	10	19
PUSKESMAS BATEALIT	11	49	60
SANGGAR KEGIATAN BELAJAR	7	12	19
SATKORDIK KEC. BATEALIT	5	1	6
SDN 1 BANTRUNG SATKORDIK KEC. BATEALIT	2	10	12
SDN 1 BATEALIT SATKORDIK KEC. BATEALIT	3	5	8
SDN 1 BAWU SATKORDIK KEC. BATEALIT	5	4	9
SDN 1 BRINGIN SATKORDIK KEC. BATEALIT	2	6	8
SDN 1 GENENG SATKORDIK KEC. BATEALIT	2	7	9
SDN 1 MINDAHAN SATKORDIK KEC. BATEALIT	6	6	12
SDN 1 NGASEM SATKORDIK KEC. BATEALIT	5	1	6
SDN 1 PEKALONGAN SATKORDIK KEC. BATEALIT	4	3	7
SDN 1 RAGUKLAMPITAN SATKORDIK KEC. BATEALIT	2	4	6
SDN 1 SOMOSARI SATKORDIK KEC. BATEALIT	4	4	8
SDN 2 BANTRUNG SATKORDIK KEC. BATEALIT	–	2	2
SDN 2 BATEALIT SATKORDIK KEC. BATEALIT	3	5	8
SDN 2 BAWU SATKORDIK KEC. BATEALIT	2	6	8
SDN 2 BRINGIN SATKORDIK KEC. BATEALIT	2	7	9
SDN 2 GENENG SATKORDIK KEC. BATEALIT	3	4	7
SDN 2 NGASEM SATKORDIK KEC. BATEALIT	1	6	7
SDN 2 PEKALONGAN SATKORDIK KEC. BATEALIT	3	5	8
SDN 2 RAGUKLAMPITAN SATKORDIK KEC. BATEALIT	–	8	8

Lanjutan Tabel/*Continued Table 2.2.1*

<b>Pemerintah Daerah Local Government</b>	<b>Laki-Laki Male</b>	<b>Perempuan Female</b>	<b>Jumlah Total</b>
(1)	(2)	(3)	(4)
SDN 2 SOMOSARI SATKORDIK KEC. BATEALIT	4	5	9
SDN 3 BATEALIT SATKORDIK KEC. BATEALIT	4	5	9
SDN 3 BAWU SATKORDIK KEC. BATEALIT	4	4	8
SDN 3 BRINGIN SATKORDIK KEC. BATEALIT	3	6	9
SDN 3 GENENG SATKORDIK KEC. BATEALIT	4	4	8
SDN 3 MINDAHAN SATKORDIK KEC. BATEALIT	–	7	7
SDN 3 NGASEM SATKORDIK KEC. BATEALIT	4	5	9
SDN 3 RAGUKLAMPITAN SATKORDIK KEC. BATEALIT	4	5	9
SDN 3 SOMOSARI SATKORDIK KEC. BATEALIT	3	2	5
SDN 4 BANTRUNG SATKORDIK KEC. BATEALIT	3	4	7
SDN 4 BAWU SATKORDIK KEC. BATEALIT	2	4	6
SDN 4 BRINGIN SATKORDIK KEC. BATEALIT	1	5	6
SDN 4 MINDAHAN SATKORDIK KEC. BATEALIT	5	2	7
SDN 4 NGASEM SATKORDIK KEC. BATEALIT	4	5	9
SDN 4 RAGUKLAMPITAN SATKORDIK KEC. BATEALIT	–	6	6
SDN 4 SOMOSARI SATKORDIK KEC. BATEALIT	4	3	7
SDN 5 BRINGIN SATKORDIK KEC. BATEALIT	2	6	8
SDN 5 MINDAHAN SATKORDIK KEC. BATEALIT	2	4	6
SDN 5 NGASEM SATKORDIK KEC. BATEALIT	4	5	9
SMPN 1 BATEALIT	15	19	34
SMPN 2 BATEALIT	9	9	18
SMPN 3 BATEALIT	5	10	15
TK BUDI UTOMO PEKALONGAN BATEALIT	–	1	1
TK KARTINI BAWU BATEALIT	–	1	1
TK PANGREKSA PUTRA BATEALIT	–	1	1

Lanjutan Tabel/*Continued Table 2.2.1*

<b>Pemerintah Daerah Local Government</b>	<b>Laki-Laki Male</b>	<b>Perempuan Female</b>	<b>Jumlah Total</b>
(1)	(2)	(3)	(4)
TK SETYO UTOMO BANTRUNG BATEALIT	–	1	1

Sumber/*Source*: BKD Kabupaten Jepara

**Tabel 2.2.2** Jumlah Pegawai Negeri Sipil Pemerintah Daerah  
**Table** Kecamatan Batealit Menurut Tingkat Pendidikan, 2023  
*Number of Civil Servants of Batealit District Government by Educational Level, 2023*

Tingkat Pendidikan <i>Educational Level</i>	Jumlah <i>Total</i>
(1)	(2)
Sekolah Dasar (SD) <i>Primary School</i>	–
SMP/Sederajat <i>Junior High School</i>	–
SMA/Sederajat <i>Senior High School</i>	21
Diploma I/Akta I <i>Diploma I/Akta I</i>	–
Diploma II/Akta II <i>Diploma II/Akta II</i>	–
Diploma III/Akta III <i>Diploma III/Akta III</i>	38
Diploma IV/Akta IV <i>Diploma IV/Akta IV</i>	2
S1/Sarjana <i>Under Graduate/Bachelor</i>	383
S2/Pasca Sarjana <i>Graduate</i>	17
S3/Doktor/Ph.D <i>Post Graduate</i>	–
<b>Jumlah/Total</b>	<b>461</b>

Sumber/Source: BKD Kabupaten Jepara

**Tabel 2.2.3**      **Badan Perwakilan Desa (BPD) menurut Desa/Kelurahan di**  
**Table**                      **Kecamatan Batealit, 2023**

<b>Desa/Kelurahan</b> <i>Village/Subdistrict</i>	<b>Jumlah Anggota</b>	<b>Nama Ketua</b>
(1)	(2)	(3)
001 Ngasem	7	HM SUTRISNO
002 Geneng	5	NUR SAHID
003 Raguklampitan	7	LUQMAN HAKIM
004 Mindahan Kidul	7	NURIL MUSTOFA
005 Mindahan	5	A GHOJALI J, SE
006 Somosari	5	ISMAIL
007 Batealit	5	KHOIRUL MANAN
008 Bringin	5	INSYAROH, S.Pd
009 Bantrung	5	A NURUL HUDA
010 Bawu	7	H.Q GURIL M
011 Pekalongan	5	SUBHAN, S.Pd

Sumber/Source: Kecamatan Batealit



**Tabel 2.2.4** Nama-nama Petinggi/Lurah dan Carik menurut Desa/  
**Table** Kelurahan di Kecamatan Batealit, 2023  
*Names of the Village Head/Lurah and Village Secretary by  
 Villages<sup>1</sup>/Kelurahan in Batealit District, 2023*

Desa/Kelurahan Village/Subdistrict	Petinggi/Lurah	Carik
(1)	(2)	(3)
001 Ngasem	SURYONO	SULISTIONO
002 Geneng	H.DWI BAMBANG H,S.Kom	ANAS, S.Ag
003 Raguklampitan	MASKAN	Hj. SITI MAHMUDAH, SE
004 Mindahan Kidul	JAUHARUL HAQ	RIF'AN
005 Mindahan	AGUS HERI P	ANSORI
006 Somosari	AHMAD SIDIQ	H KHOLIL
007 Batealit	ALI ASIKIN	SOFI'I, SE
008 Bringin	SUMARDI	ABDUL SYUKUR, SE
009 Bantrung	NUR SHOLEH	WAHYUDI PURNAMA
010 Bawu	KUWAT SETIAWAN	M ACHLIS NURYADIN
011 Pekalongan	MUSTA'IN	ABI DARIM

Sumber/Source: Kecamatan Batealit

**Tabel 2.2.5** Banyaknya Perangkat Desa/Kelurahan di Kecamatan Batealit, 2023  
**Table** *Number of Village/Subdistrict Apparatus by Villages<sup>1</sup>/Kelurahan in Batealit District, 2023*

<b>Desa/Kelurahan Village/Subdistrict</b>	<b>Petinggi/Lurah</b>	<b>Carik</b>	<b>Perangkat Lainnya</b>
(1)	(2)	(3)	(4)
001 Ngasem	1	1	11
002 Geneng	1	1	10
003 Raguklampitan	1	1	9
004 Mindahan Kidul	1	1	9
005 Mindahan	1	1	11
006 Somosari	1	1	9
007 Batealit	1	1	9
008 Bringin	1	1	15
009 Bantrung	1	1	14
010 Bawu	1	1	10
011 Pekalongan	1	1	9
	<b>11</b>	<b>11</b>	<b>116</b>

Sumber/Source: Kecamatan Batealit

**Tabel**  
**Table** 2.2.6

**Banyaknya Linmas/Hansip di Kecamatan Batealit, 2023**  
**Number of Linmas/Hansip by Villages<sup>1</sup>/Kelurahan in Batealit District, 2023**

<b>Desa/Kelurahan</b> <b>Village/Subdistrict</b>	<b>Linmas/Hansip</b>
(1)	(2)
001 Ngasem	60
002 Geneng	29
003 Raguklampitan	42
004 Mindahan Kidul	36
005 Mindahan	50
006 Somosari	31
007 Batealit	40
008 Bringin	40
009 Bantrung	32
010 Bawu	84
011 Pekalongan	25
	<b>469</b>

Sumber/Source: Kecamatan Batealit





# 03



## **PENDUDUK** *POPULATION*

### **Jumlah Penduduk di Kecamatan Batealit, 2023**

*Total Population in Batealit District, 2023*

**90.565**

**laki-laki/Male : 45.568**

**Perempuan/Female : 44.997**

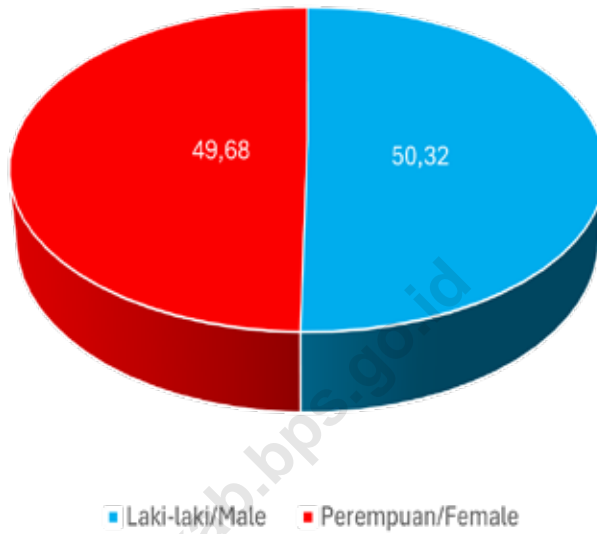


**PENJELASAN TEKNIS**

1. Tahun 2023 jumlah penduduk Kecamatan Batealit tercatat 90.565 jiwa atau 7,16 persen dengan rincian 45.568 laki-laki dan 44.997 perempuan. Desa Bawu merupakan desa dengan penduduk terbanyak yaitu mencapai 16.081 jiwa dan Desa Batealit berpenduduk yang terendah yaitu mencapai 4.962 jiwa atau 5,48 persen.
2. Kepadatan Penduduk merupakan perbandingan antara jumlah penduduk dengan luas wilayah yang dihuni. Kepadatan penduduk Kecamatan Batealit mencapai 906 jiwa per km<sup>2</sup>. Desa Pekalongan menjadi desa yang tertinggi tingkat kepadatan penduduknya yaitu mencapai 2.587 jiwa per km<sup>2</sup> dan Desa Somosari menjadi yang mencapai yang terendah dengan angka 181 jiwa per km<sup>2</sup>.
3. Rasio jenis kelamin penduduk merupakan perbandingan antara penduduk laki-laki dan penduduk perempuan pada suatu wilayah dan waktu tertentu. Biasanya dinyatakan dengan banyaknya penduduk laki-laki untuk 100 penduduk perempuan. Rasio jenis kelamin penduduk Kecamatan Batealit mencapai 101,27.

**TECHNICAL NOTES**

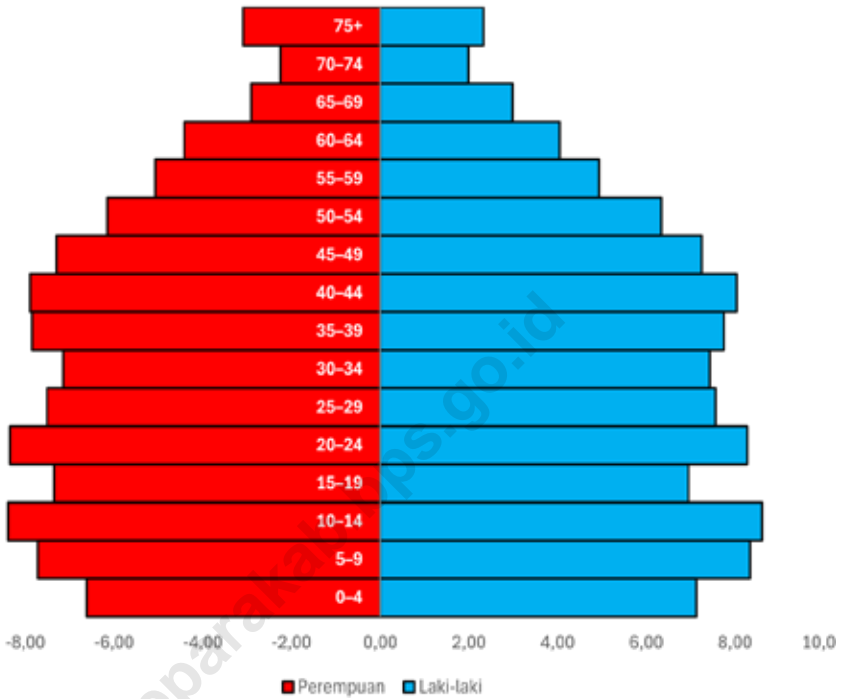
1. *In 2023, the population of Batealit District was 90,565 people, or 7.16 percent, with 45,568 men and 44,997 women. Bawu Village has the highest population at 16,081 people and Batealit Village has the lowest population at 4,962 people or 5.48 percent.*
2. *Population density is the ratio between the total population and the area inhabited. The population density of Batealit District is 906 people per km<sup>2</sup>. Pekalongan Village has the highest population density at 2,587 people per km<sup>2</sup> and Somosari Village has the lowest at 181 people per km<sup>2</sup>.*
3. *The population sex ratio is the ratio between the male and female population in a given area and time. It is usually expressed as the number of male residents for 100 female residents. The sex ratio of the population of Batealit District reached 101.27.*



Sumber/Source : Dinas Kependudukan dan Catatan Sipil Kabupaten Jepara, DKB Semester 2 2023

**Gambar**  
**Figures** 3.1

**Persentase Jumlah Penduduk Kecamatan Batealit Menurut Jenis Kelamin, 2023**  
**Percentage of Batealit District Population by Gender, 2023**



Sumber/Source : Dinas Kependudukan dan Catatan Sipil Kabupaten Jepara, DKB Semester 2 2023

**Gambar** 3.2  
**Figures**

**Piramida Penduduk Kecamatan Batealit, 2023**  
**Batealit District Population Pyramid, 2023**



**Tabel 3.1**  
**Table**

**Penduduk, Distribusi Persentase Penduduk, Kepadatan Penduduk, Rasio Jenis Kelamin Penduduk Menurut Desa/ Kelurahan di Kecamatan Batealit, 2023**  
*Population, Percentage Distribution of Population, Population Density, and Population Sex Ratio by Villages/ Kelurahan in Batealit District, 2023*

Desa/Kelurahan <i>Village/Kelurahan</i>	Penduduk/ <i>Population</i>		
	Laki-Laki/ <i>Male</i>	Perempuan/ <i>Female</i>	Jumlah/ <i>Total</i>
(1)	(2)	(3)	(4)
001 Ngasem	5.602	5.502	11.104
002 Geneng	2.802	2.734	5.536
003 Raguklampitan	4.904	4.897	9.801
004 Mindahan Kidul	3.722	3.527	7.249
005 Mindahan	4.435	4.438	8.873
006 Somosari	2.586	2.622	5.208
007 Batealit	2.507	2.455	4.962
008 Bringin	3.578	3.403	6.981
009 Bantrung	3.285	3.245	6.530
010 Bawu	7.976	8.105	16.081
011 Pekalongan	4.171	4.069	8.240
<b>Batealit</b>	<b>45.568</b>	<b>44.997</b>	<b>90.565</b>

Lanjutan Tabel/*Continued Table 3.1*

Desa/Kelurahan <i>Village/Kelurahan</i>	Persentase Penduduk <i>Percentage of Total Population</i>	Kepadatan Penduduk (per Km <sup>2</sup> ) <i>Population Density per sq.km</i>	Rasio Jenis Kelamin Penduduk <i>Population Sex Ratio</i>
(1)	(5)	(6)	(7)
001 Ngasem	12,26	1.453	101,82
002 Geneng	6,11	1.382	102,49
003 Raguklampitan	10,82	893	100,14
004 Mindahan Kidul	8,00	1.461	105,53
005 Mindahan	9,80	1.749	99,93
006 Somosari	5,75	181	98,63
007 Batealit	5,48	333	102,12
008 Bringin	7,71	819	105,14
009 Bantrung	7,21	1.297	101,23
010 Bawu	17,76	2.327	98,41
011 Pekalongan	9,10	2.587	102,51
<b>Batealit</b>	<b>100,00</b>	<b>906</b>	<b>101,27</b>

Sumber/*Source*: Dinas Kependudukan dan Catatan Sipil Kabupaten Jepara, DKB Semester 2 2023

**Tabel** 3.2  
**Table**

**Jumlah Penduduk Menurut Kelompok Umur dan Jenis Kelamin di Kecamatan Batealit, 2023**  
**Population by Age Groups and Sex in Batealit District, 2023**

Kelompok Umur Age Groups	Jenis Kelamin/Sex		
	Laki-Laki Male	Perempuan Female	Jumlah Total
(1)	(2)	(3)	(4)
0–4	3.247	2.976	6.223
5–9	3.804	3.471	7.275
10–14	3.925	3.775	7.700
15–19	3.169	3.309	6.478
20–24	3.774	3.756	7.530
25–29	3.446	3.381	6.827
30–34	3.387	3.215	6.602
35–39	3.532	3.531	7.063
40–44	3.665	3.554	7.219
45–49	3.304	3.287	6.591
50–54	2.888	2.767	5.655
55–59	2.253	2.281	4.534
60–64	1.843	1.986	3.829
65–69	1.363	1.308	2.671
70–74	906	1.012	1.918
75+	1.062	1.388	2.450
<b>Batealit</b>	<b>45.568</b>	<b>44.997</b>	<b>90.565</b>

Sumber/Source: Dinas Kependudukan dan Catatan Sipil Kabupaten Jepara, DKB Semester 2 2023

**Tabel 3.3**  
**Table**

**Jumlah Penduduk menurut Kelompok Umur, Jenis Kelamin dan Desa/Kelurahan di Kecamatan Batealit, 2023**  
**Population by Age Groups, Sex, and Village/Subdistrict in Batealit District, 2023**

Desa/Kelurahan	Kelompok Umur			
	0 - 4		5 - 9	
	Laki-laki	Perempuan	Laki-laki	Perempuan
(1)	(2)	(3)	(4)	(5)
001 Ngasem	348	304	432	383
002 Geneng	233	171	230	198
003 Raguklampitan	336	304	420	366
004 Mindahan Kidul	284	215	301	286
005 Mindahan	311	303	394	384
006 Somosari	176	163	180	206
007 Batealit	176	178	219	184
008 Bringin	250	246	289	275
009 Bantrung	261	247	286	230
010 Bawu	582	564	710	646
011 Pekalongan	290	281	343	313
<b>Jumlah</b>	<b>3.247</b>	<b>2.976</b>	<b>3.804</b>	<b>3.471</b>

Lanjutan Tabel/*Continued Table 3.3*

Desa/Kelurahan	Kelompok Umur			
	10 -14		15 - 19	
	Laki-laki	Perempuan	Laki-laki	Perempuan
(1)	(6)	(7)	(8)	(9)
001 Ngasem	477	426	379	420
002 Geneng	227	238	206	222
003 Raguklampitan	424	393	324	375
004 Mindahan Kidul	303	303	239	221
005 Mindahan	394	385	287	332
006 Somosari	204	183	186	176
007 Batealit	204	196	183	161
008 Bringin	338	272	248	250
009 Bantrung	256	278	219	213
010 Bawu	707	724	553	636
011 Pekalongan	391	377	345	303
<b>Jumlah</b>	<b>3.925</b>	<b>3.775</b>	<b>3.169</b>	<b>3.309</b>

Lanjutan Tabel/*Continued Table 3.3*

Desa/Kelurahan	Kelompok Umur			
	20 - 24		25 - 29	
	Laki-laki	Perempuan	Laki-laki	Perempuan
(1)	(10)	(11)	(12)	(13)
001 Ngasem	512	450	406	356
002 Geneng	270	265	234	210
003 Raguklampitan	364	417	391	369
004 Mindahan Kidul	331	323	287	274
005 Mindahan	333	335	328	338
006 Somosari	178	187	172	190
007 Batealit	178	212	204	179
008 Bringin	292	251	282	261
009 Bantrung	257	281	255	252
010 Bawu	690	698	597	635
011 Pekalongan	369	337	290	317
<b>Jumlah</b>	<b>3.774</b>	<b>3.756</b>	<b>3.446</b>	<b>3.381</b>

Lanjutan Tabel/*Continued Table 3.3*

Desa/Kelurahan	Kelompok Umur			
	30 - 34		35 - 39	
	Laki-laki	Perempuan	Laki-laki	Perempuan
(1)	(14)	(15)	(16)	(17)
001 Ngasem	357	376	394	416
002 Geneng	209	197	207	189
003 Raguklampitan	414	362	419	424
004 Mindahan Kidul	298	233	293	268
005 Mindahan	364	328	367	381
006 Somosari	199	173	204	212
007 Batealit	197	172	188	213
008 Bringin	263	263	293	249
009 Bantrung	230	252	257	231
010 Bawu	587	581	594	634
011 Pekalongan	269	278	316	314
<b>Jumlah</b>	<b>3.387</b>	<b>3.215</b>	<b>3.532</b>	<b>3.531</b>

Lanjutan Tabel/*Continued Table 3.3*

Desa/Kelurahan	Kelompok Umur			
	40 - 44		45 - 49	
	Laki-laki	Perempuan	Laki-laki	Perempuan
(1)	(18)	(19)	(20)	(21)
001 Ngasem	499	470	442	456
002 Geneng	184	200	179	207
003 Raguklampitan	392	330	356	348
004 Mindahan Kidul	300	249	235	255
005 Mindahan	364	301	302	296
006 Somosari	204	206	174	209
007 Batealit	210	204	177	160
008 Bringin	258	261	224	262
009 Bantrung	265	232	207	213
010 Bawu	618	673	653	581
011 Pekalongan	371	428	355	300
<b>Jumlah</b>	<b>3.665</b>	<b>3.554</b>	<b>3.304</b>	<b>3.287</b>



Lanjutan Tabel/*Continued Table 3.3*

Desa/Kelurahan	Kelompok Umur			
	50 - 54		55 - 59	
	Laki-laki	Perempuan	Laki-laki	Perempuan
(1)	(22)	(23)	(24)	(25)
001 Ngasem	384	342	303	256
002 Geneng	181	175	131	140
003 Raguklampitan	278	330	246	275
004 Mindahan Kidul	222	217	158	177
005 Mindahan	280	273	218	224
006 Somosari	177	176	149	148
007 Batealit	144	140	102	137
008 Bringin	215	202	186	186
009 Bantrung	213	200	181	187
010 Bawu	522	486	391	374
011 Pekalongan	272	226	188	177
<b>Jumlah</b>	<b>2.888</b>	<b>2.767</b>	<b>2.253</b>	<b>2.281</b>

Lanjutan Tabel/*Continued Table 3.3*

Desa/Kelurahan	Kelompok Umur			
	60 - 64		65 - 69	
	Laki-laki	Perempuan	Laki-laki	Perempuan
(1)	(26)	(27)	(28)	(29)
001 Ngasem	234	249	160	210
002 Geneng	117	117	75	60
003 Raguklampitan	208	223	145	135
004 Mindahan Kidul	147	175	120	114
005 Mindahan	168	179	141	118
006 Somosari	128	134	108	83
007 Batealit	119	97	88	108
008 Bringin	154	139	111	106
009 Bantrung	130	159	95	90
010 Bawu	294	335	212	198
011 Pekalongan	144	179	108	86
<b>Jumlah</b>	<b>1.843</b>	<b>1.986</b>	<b>1.363</b>	<b>1.308</b>

Lanjutan Tabel/*Continued Table 3.3*

Desa/Kelurahan	Kelompok Umur			
	70 - 74		75+	
	Laki-laki	Perempuan	Laki-laki	Perempuan
(1)	(30)	(31)	(32)	(33)
001 Ngasem	130	177	145	211
002 Geneng	55	49	64	96
003 Raguklampitan	79	106	108	140
004 Mindahan Kidul	83	89	121	128
005 Mindahan	76	100	108	161
006 Somosari	55	71	92	105
007 Batealit	59	47	59	67
008 Bringin	80	77	95	103
009 Bantrung	89	82	84	98
010 Bawu	133	148	133	192
011 Pekalongan	67	66	53	87
<b>Jumlah</b>	<b>906</b>	<b>1.012</b>	<b>1.062</b>	<b>1.388</b>

Sumber/*Source*: Dinas Kependudukan dan Catatan Sipil Kabupaten Jepara, DKB Semester 2 2023

**Tabel** 3.4  
**Table**

**Mutasi Penduduk menurut Desa/Kelurahan di Kecamatan Batealit, 2023**  
**Population Movement by Village/Subdistrict in Batealit District, 2023**

Desa/Kelurahan (1)	Jenis Mutasi			
	Lahir (2)	Mati (3)	Datang (4)	Pindah (5)
001 Ngasem	58	35	30	43
002 Geneng	55	33	23	24
003 Raguklampitan	68	73	46	40
004 Mindahan Kidul	56	46	15	20
005 Mindahan	30	44	29	24
006 Somosari	16	18	19	16
007 Batealit	34	27	14	15
008 Bringin	47	34	29	21
009 Bantrung	38	58	30	27
010 Bawu	124	134	35	48
011 Pekalongan	25	20	18	17
<b>Jumlah</b>	<b>551</b>	<b>522</b>	<b>288</b>	<b>295</b>

Sumber/Source: Kecamatan Batealit

# **SOSIAL DAN KESEJAHTERAAN RAKYAT**

## *Social & Welfare*



**Jumlah Sekolah di Kecamatan  
Batealit, 2023**  
*Number of Schools in Batealit  
District, 2023*  
**= 101**

**Banyaknya Sarana Kesehatan**  
*Number of Health Facilities*  
**= 132**





**PENJELASAN TEKNIS**

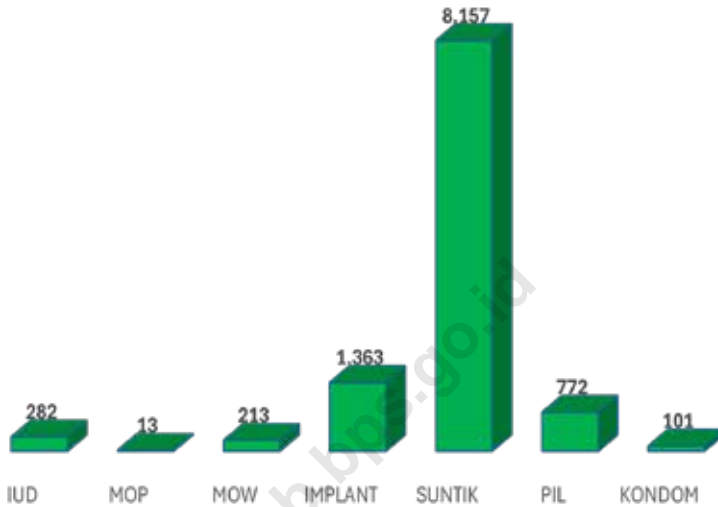
1. Fasilitas pendidikan merupakan sarana dan prasarana yang mendukung proses pembelajaran agar menjadi lebih efektif dan efisien. Fasilitas pendidikan dapat berupa peralatan dan jasa yang dibutuhkan untuk mendukung kegiatan belajar mengajar. Sekolah merupakan salah satu dari fasilitas pendidikan yang secara sosial dibutuhkan untuk meningkatkan kualitas sumber daya manusia bagi keberlangsungan hidup suatu bangsa. Fasilitas sekolah di Kecamatan Batealit tercatat hanya perguruan tinggi yang belum ada.
2. Tingkat kesehatan penduduk di suatu wilayah dapat terlihat dari banyaknya penduduk yang mengalami keluhan kesehatan. Semakin banyak penduduk yang mengalami keluhan kesehatan dan memiliki angka kesakitan yang tinggi mengindikasikan rendahnya kondisi kesehatan penduduk di wilayah tersebut.
3. Tersedianya fasilitas kesehatan yang memadai sangat diperlukan dalam upaya peningkatan status kesehatan. Hal ini akan terwujud bila adanya dukungan pemerintah dan swasta sekaligus.

**TECHNICAL NOTES**

1. *Educational facilities are facilities and infrastructure that support the learning process to become more effective and efficient. Educational facilities can include equipment and services needed to support teaching and learning activities. Schools are one of the educational facilities that are socially needed to improve the quality of human resources for the survival of a nation. The only school facilities in Batealit District are that there are no universities.*
2. *The health level of the population in an area can be seen from the number of residents who experience health complaints. The increasing number of residents experiencing health complaints and having a high morbidity rate indicates the low health condition of the population in the area.*
3. *The availability of adequate health facilities is very necessary in efforts to improve health status. This will be realized if there is support from the government and the private sector at the same time.*



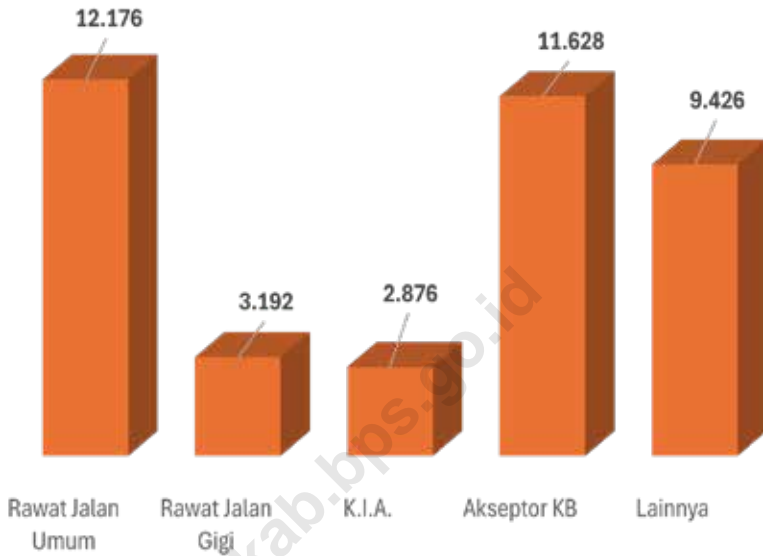




Sumber/Source : Balai penyuluh Keluarga Berencana Kec Batealit (BP. KB kecamatan Batealit)

**Gambar** 4.1  
**Figures**

**Banyaknya Peserta KB Aktif Menurut Alat Kontrasepsi di Kecamatan Batealit, 2023**  
***Number of active family planning participants by contraceptive method in Kecamatan Batealit, 2023***



Sumber/Source: Puskesmas Batealit I dan Puskesmas Batealit II

**Gambar 4.2**  
**Figures**

**Banyaknya Pasien yang Mengunjungi Puskesmas di Kecamatan Batealit, 2023**  
**Number of Patients Visiting the Health Center in Batealit District, 2023**

#### 4.1 PENDIDIKAN EDUCATION

**Tabel 4.1.1** Banyaknya Sekolah dan Ruang Kelas Taman Kanak-kanak (TK) Negeri menurut Desa/Kelurahan di Kecamatan Batealit, 2023/2024  
*Number of Public Kindergarten Schools and Classrooms by Village in Batealit Subdistrict, 2023/2024*

Desa/Kelurahan <i>Village/Subdistrict</i>	Sekolah <i>Schools</i>	Ruang Kelas <i>Classrooms</i>
(1)	(2)	(3)
001 Ngasem	–	–
002 Geneng	–	–
003 Raguklampitan	–	–
004 Mindahan Kidul	–	–
005 Mindahan	–	–
006 Somosari	–	–
007 Batealit	–	–
008 Bringin	–	–
009 Bantrung	–	–
010 Bawu	–	–
011 Pekalongan	–	–
<b>Jumlah</b>	–	–

Sumber/Source: Kementerian Pendidikan, Kebudayaan, Riset, dan Teknologi, Sistem Data Pokok Pendidikan, data semester ganjil laporan sampai dengan 30 November 2023/Ministry of Education, Culture, Research, and Technology, Basic Education Data System, odd semester report data up to 30 November 2023

**Tabel** 4.1.2  
**Table**

**Banyaknya Sekolah, Murid, dan Guru<sup>1</sup> Taman Kanak-kanak (TK) Negeri menurut Desa/Kelurahan di Kecamatan Batealit, 2023/2024**  
**Number of Schools, Pupils, and Teachers<sup>1</sup> of State Kindergartens by Village in Kecamatan Batealit, 2023/2024**

Desa/Kelurahan Village/Subdistrict	Sekolah Schools	Murid Pupils	Guru Teachers
(1)	(2)	(3)	(4)
001 Ngasem	–	–	–
002 Geneng	–	–	–
003 Raguklampitan	–	–	–
004 Mindahan Kidul	–	–	–
005 Mindahan	–	–	–
006 Somosari	–	–	–
007 Batealit	–	–	–
008 Bringin	–	–	–
009 Bantrung	–	–	–
010 Bawu	–	–	–
011 Pekalongan	–	–	–
<b>Jumlah</b>	–	–	–

Catatan/Note: <sup>1</sup> Guru yang mengajar di 2 sekolah atau lebih dihitung di masing-masing sekolah. Jumlah guru termasuk kepala sekolah dan guru/The teacher who taught in two schools or more counted in every school. The total of teachers including headmaster and teacher

Sumber/Source: Kementerian Pendidikan dan Kebudayaan, Sistem Data Pokok Pendidikan, data semester ganjil laporan sampai dengan 2023/Ministry of Educations and Culture, Basic Education Data System, odd semester report data up to 2023

**Tabel**  
**Table** 4.1.3

**Banyaknya Sekolah dan Ruang Kelas Taman Kanak-kanak (TK) Swasta menurut Desa/Kelurahan di Kecamatan Batealit, 2023/2024**  
*Number of Private Kindergarten Schools and Classrooms by Village in Batealit District, 2023/2024*

Desa/Kelurahan <i>Village/Subdistrict</i>	Sekolah <i>Schools</i>	Ruang Kelas <i>Classrooms</i>
(1)	(2)	(3)
001 Ngasem	3	6
002 Geneng	2	4
003 Raguklampitan	3	7
004 Mindahan Kidul	3	8
005 Mindahan	1	7
006 Somosari	2	4
007 Batealit	–	–
008 Bringin	1	4
009 Bantrung	2	4
010 Bawu	4	9
011 Pekalongan	2	9
<b>Jumlah</b>	<b>23</b>	<b>62</b>

Sumber/Source: Kementerian Pendidikan, Kebudayaan, Riset, dan Teknologi, Sistem Data Pokok Pendidikan, data semester ganjil laporan sampai dengan 30 November 2023/Ministry of Education, Culture, Research, and Technology, Basic Education Data System, odd semester report data up to 30 November 2023

**Tabel 4.1.4** Banyaknya Sekolah, Murid, dan Guru<sup>1</sup>Taman Kanak-kanak (TK) Swasta menurut Desa/Kelurahan di Kecamatan Batealit, 2023/2024  
**Number of Private Kindergartens, Pupils, and Teachers<sup>1</sup> by Village in Batealit Subdistrict, 2023/2024**

Desa/Kelurahan Village/Subdistrict	Sekolah Schools	Murid Pupils	Guru Teachers
(1)	(2)	(3)	(4)
001 Ngasem	3	91	8
002 Geneng	2	73	5
003 Raguklampitan	3	197	12
004 Mindahan Kidul	3	184	9
005 Mindahan	1	105	6
006 Somosari	2	84	5
007 Batealit	–	–	–
008 Bringin	1	46	6
009 Bantrung	2	87	4
010 Bawu	4	162	8
011 Pekalongan	2	110	10
<b>Jumlah</b>	<b>23</b>	<b>1.139</b>	<b>73</b>

Catatan/Note: <sup>1</sup> Guru yang mengajar di 2 sekolah atau lebih dihitung di masing-masing sekolah. Jumlah guru termasuk kepala sekolah dan guru/The teacher who taught in two schools or more counted in every school. The total of teachers including headmaster and teacher

Sumber/Source: Kementerian Pendidikan dan Kebudayaan, Sistem Data Pokok Pendidikan, data semester ganjil laporan sampai dengan 2023/Ministry of Educations and Culture, Basic Education Data System, odd semester report data up to 2023

**Tabel** 4.1.5  
**Table**

**Banyaknya Sekolah dan Ruang Kelas Sekolah Dasar Negeri menurut Desa/Kelurahan di Kecamatan Batealit, 2023/2024**  
**Number of Public Elementary Schools and Classrooms by Village in Batealit District, 2023/2024**

Desa/Kelurahan Village/Subdistrict	Sekolah Schools	Ruang Kelas Classrooms
(1)	(2)	(3)
001 Ngasem	5	32
002 Geneng	3	18
003 Raguklampitan	4	24
004 Mindahan Kidul	2	16
005 Mindahan	2	16
006 Somosari	4	27
007 Batealit	3	19
008 Bringin	5	32
009 Bantrung	3	18
010 Bawu	4	24
011 Pekalongan	2	14
<b>Jumlah</b>	<b>37</b>	<b>240</b>

Sumber/Source: Kementerian Pendidikan, Kebudayaan, Riset, dan Teknologi, Sistem Data Pokok Pendidikan, data semester ganjil laporan sampai dengan 30 November 2023/Ministry of Education, Culture, Research, and Technology, Basic Education Data System, odd semester report data up to 30 November 2023

**Tabel** 4.1.6  
**Table**

**Banyaknya Sekolah, Murid, dan Guru<sup>1</sup> Sekolah Dasar Negeri menurut Desa/Kelurahan di Kecamatan Batealit, 2023/2024**  
**Number of Schools, Pupils, and Teachers<sup>1</sup> of State Primary Schools by Village in Batealit District, 2023/2024**

<b>Desa/Kelurahan Village/Subdistrict</b>	<b>Sekolah Schools</b>	<b>Murid Pupils</b>	<b>Guru Teachers</b>
(1)	(2)	(3)	(4)
001 Ngasem	5	638	31
002 Geneng	3	373	19
003 Raguklampitan	4	465	28
004 Mindahan Kidul	2	326	12
005 Mindahan	2	380	17
006 Somosari	4	431	28
007 Batealit	3	352	22
008 Bringin	5	489	32
009 Bantrung	3	378	21
010 Bawu	4	711	28
011 Pekalongan	2	330	14
<b>Jumlah</b>	<b>37</b>	<b>4.873</b>	<b>220</b>

Catatan/Note: <sup>1</sup> Guru yang mengajar di 2 sekolah atau lebih dihitung di masing-masing sekolah. Jumlah guru termasuk kepala sekolah dan guru/*The teacher who taught in two schools or more counted in every school. The total of teachers including headmaster and teacher*

Sumber/Source: Kementerian Pendidikan dan Kebudayaan, Sistem Data Pokok Pendidikan, data semester ganjil laporan sampai dengan 2023/*Ministry of Educations and Culture, Basic Education Data System, odd semester report data up to 2023*



**Tabel** 4.1.7  
**Table**

**Banyaknya Sekolah dan Ruang Kelas Sekolah Dasar Swasta menurut Desa/Kelurahan di Kecamatan Batealit, 2023/2024**  
**Number of Private Primary Schools and Classrooms by Village in Batealit District, 2023/2024**

Desa/Kelurahan Village/Subdistrict	Sekolah Schools	Ruang Kelas Classrooms
(1)	(2)	(3)
001 Ngasem	–	–
002 Geneng	–	–
003 Raguklampitan	–	–
004 Mindahan Kidul	–	–
005 Mindahan	–	–
006 Somosari	–	–
007 Batealit	–	–
008 Bringin	–	–
009 Bantrung	–	–
010 Bawu	–	–
011 Pekalongan	–	–
<b>Jumlah</b>	–	–

Sumber/Source: Kementerian Pendidikan, Kebudayaan, Riset, dan Teknologi, Sistem Data Pokok Pendidikan, data semester ganjil laporan sampai dengan 30 November 2023/Ministry of Education, Culture, Research, and Technology, Basic Education Data System, odd semester report data up to 30 November 2023

**Tabel** 4.1.8  
**Table**

**Banyaknya Sekolah, Murid, dan Guru<sup>1</sup> Sekolah Dasar Swasta menurut Desa/Kelurahan di Kecamatan Batealit, 2023/2024**  
**Number of Schools, Pupils, and Teachers<sup>1</sup> of Private Primary Schools by Village in Batealit Subdistrict, 2023/2024**

Desa/Kelurahan Village/Subdistrict	Sekolah Schools	Murid Pupils	Guru Teachers
(1)	(2)	(3)	(4)
001 Ngasem	–	–	–
002 Geneng	–	–	–
003 Raguklampitan	–	–	–
004 Mindahan Kidul	–	–	–
005 Mindahan	–	–	–
006 Somosari	–	–	–
007 Batealit	–	–	–
008 Bringin	–	–	–
009 Bantrung	–	–	–
010 Bawu	–	–	–
011 Pekalongan	–	–	–
<b>Jumlah</b>	–	–	–

Catatan/Note: <sup>1</sup> Guru yang mengajar di 2 sekolah atau lebih dihitung di masing-masing sekolah. Jumlah guru termasuk kepala sekolah dan guru/The teacher who taught in two schools or more counted in every school. The total of teachers including headmaster and teacher

Sumber/Source: Kementerian Pendidikan dan Kebudayaan, Sistem Data Pokok Pendidikan, data semester ganjil laporan sampai dengan 2023/Ministry of Educations and Culture, Basic Education Data System, odd semester report data up to 2023

**Tabel 4.1.9**  
**Table**

**Banyaknya Sekolah dan Ruang Kelas Sekolah Menengah Pertama (SMP) Negeri menurut Desa/Kelurahan di Kecamatan Batealit, 2023/2024**  
**Number of Schools and Classrooms of State Junior High Schools by Village in Batealit District, 2023/2024**

<b>Desa/Kelurahan</b> <b>Village/Subdistrict</b>	<b>Sekolah</b> <b>Schools</b>	<b>Ruang Kelas</b> <b>Classrooms</b>
(1)	(2)	(3)
001 Ngasem	–	–
002 Geneng	–	–
003 Raguklampitan	–	–
004 Mindahan Kidul	–	–
005 Mindahan	1	18
006 Somosari	–	–
007 Batealit	1	6
008 Bringin	1	10
009 Bantrung	–	–
010 Bawu	–	–
011 Pekalongan	–	–
<b>Jumlah</b>	<b>3</b>	<b>34</b>

Sumber/Source: Kementerian Pendidikan, Kebudayaan, Riset, dan Teknologi, Sistem Data Pokok Pendidikan, data semester ganjil laporan sampai dengan 30 November 2023/Ministry of Education, Culture, Research, and Technology, Basic Education Data System, odd semester report data up to 30 November 2023

**Tabel 4.1.10** Banyaknya Sekolah, Murid, dan Guru<sup>1</sup> Sekolah Menengah Pertama (SMP) Negeri menurut Desa/Kelurahan di Kecamatan Batealit, 2023/2024  
**Number of Schools, Students, and Teachers<sup>1</sup> of State Junior High Schools by Village in Batealit District, 2023/2024**

Desa/Kelurahan Village/Subdistrict	Sekolah Schools	Murid Pupils	Guru Teachers
(1)	(2)	(3)	(4)
001 Ngasem	–	–	–
002 Geneng	–	–	–
003 Raguklampitan	–	–	–
004 Mindahan Kidul	–	–	–
005 Mindahan	1	557	26
006 Somosari	–	–	–
007 Batealit	1	147	9
008 Bringin	1	120	13
009 Bantrung	–	–	–
010 Bawu	–	–	–
011 Pekalongan	–	–	–
<b>Jumlah</b>	<b>3</b>	<b>824</b>	<b>48</b>

Catatan/Note: <sup>1</sup> Guru yang mengajar di 2 sekolah atau lebih dihitung di masing-masing sekolah. Jumlah guru termasuk kepala sekolah dan guru/The teacher who taught in two schools or more counted in every school. The total of teachers including headmaster and teacher

Sumber/Source: Kementerian Pendidikan dan Kebudayaan, Sistem Data Pokok Pendidikan, data semester ganjil laporan sampai dengan 2023/Ministry of Educations and Culture, Basic Education Data System, odd semester report data up to 2023

**Tabel** 4.1.11  
**Table**

**Banyaknya Sekolah dan Ruang Kelas Sekolah Menengah Pertama (SMP) Swasta menurut Desa/Kelurahan di Kecamatan Batealit, 2023/2024**  
**Number of Private Junior High Schools and Classrooms by Village in Batealit District, 2023/2024**

<b>Desa/Kelurahan Village/Subdistrict</b>	<b>Sekolah Schools</b>	<b>Ruang Kelas Classrooms</b>
(1)	(2)	(3)
001 Ngasem	1	6
002 Geneng	1	3
003 Raguklampitan	2	24
004 Mindahan Kidul	1	3
005 Mindahan	–	–
006 Somosari	–	–
007 Batealit	–	–
008 Bringin	–	–
009 Bantrung	–	–
010 Bawu	2	11
011 Pekalongan	1	3
<b>Jumlah</b>	<b>8</b>	<b>50</b>

Sumber/Source: Kementerian Pendidikan, Kebudayaan, Riset, dan Teknologi, Sistem Data Pokok Pendidikan, data semester ganjil laporan sampai dengan 30 November 2023/Ministry of Education, Culture, Research, and Technology, Basic Education Data System, odd semester report data up to 30 November 2023

**Tabel 4.1.12** Banyaknya Sekolah, Murid, dan Guru<sup>1</sup> Sekolah Menengah Pertama (SMP) Swasta menurut Desa/Kelurahan di Kecamatan Batealit, 2023/2024  
**Number of Schools, Students, and Teachers<sup>1</sup> of Private Junior High Schools by Village in Batealit District, 2023/2024**

Desa/Kelurahan Village/Subdistrict	Sekolah Schools	Murid Pupils	Guru Teachers
(1)	(2)	(3)	(4)
001 Ngasem	1	155	9
002 Geneng	1	71	8
003 Raguklampitan	2	730	27
004 Mindahan Kidul	1	61	8
005 Mindahan	–	–	–
006 Somosari	–	–	–
007 Batealit	–	–	–
008 Bringin	–	–	–
009 Bantrung	–	–	–
010 Bawu	2	228	11
011 Pekalongan	1	138	11
<b>Jumlah</b>	<b>8</b>	<b>1.383</b>	<b>74</b>

Catatan/Note: <sup>1</sup> Guru yang mengajar di 2 sekolah atau lebih dihitung di masing-masing sekolah. Jumlah guru termasuk kepala sekolah dan guru/The teacher who taught in two schools or more counted in every school. The total of teachers including headmaster and teacher

Sumber/Source: Kementerian Pendidikan dan Kebudayaan, Sistem Data Pokok Pendidikan, data semester ganjil laporan sampai dengan 2023/Ministry of Educations and Culture, Basic Education Data System, odd semester report data up to 2023

**Tabel** 4.1.13  
**Table**

**Banyaknya Sekolah dan Ruang Kelas Sekolah Menengah Atas (SMA) Negeri menurut Desa/Kelurahan di Kecamatan Batealit, 2023/2024**  
**Number of Schools and Classrooms of State Senior High Schools by Village in Batealit District, 2023/2024**

<b>Desa/Kelurahan</b> <b>Village/Subdistrict</b>	<b>Sekolah</b> <b>Schools</b>	<b>Ruang Kelas</b> <b>Classrooms</b>
(1)	(2)	(3)
001 Ngasem	–	–
002 Geneng	–	–
003 Raguklampitan	–	–
004 Mindahan Kidul	–	–
005 Mindahan	–	–
006 Somosari	–	–
007 Batealit	–	–
008 Bringin	–	–
009 Bantrung	–	–
010 Bawu	–	–
011 Pekalongan	–	–
<b>Jumlah</b>	–	–

Sumber/Source: Kementerian Pendidikan, Kebudayaan, Riset, dan Teknologi, Sistem Data Pokok Pendidikan, data semester ganjil laporan sampai dengan 30 November 2023/Ministry of Education, Culture, Research, and Technology, Basic Education Data System, odd semester report data up to 30 November 2023

**Tabel**  
**Table** 4.1.14

**Banyaknya Sekolah, Murid, dan Guru<sup>1</sup> Sekolah Menengah Atas (SMA) Negeri menurut Desa/Kelurahan di Kecamatan Batealit, 2023/2024**  
**Number of Schools, Students, and Teachers<sup>1</sup> of State Senior High Schools by Village in Batealit District, 2023/2024**

Desa/Kelurahan Village/Subdistrict	Sekolah Schools	Murid Pupils	Guru Teachers
(1)	(2)	(3)	(4)
001 Ngasem	–	–	–
002 Geneng	–	–	–
003 Raguklampitan	–	–	–
004 Mindahan Kidul	–	–	–
005 Mindahan	–	–	–
006 Somosari	–	–	–
007 Batealit	–	–	–
008 Bringin	–	–	–
009 Bantrung	–	–	–
010 Bawu	–	–	–
011 Pekalongan	–	–	–
<b>Jumlah</b>	–	–	–

Catatan/Note: <sup>1</sup> Guru yang mengajar di 2 sekolah atau lebih dihitung di masing-masing sekolah. Jumlah guru termasuk kepala sekolah dan guru/The teacher who taught in two schools or more counted in every school. The total of teachers including headmaster and teacher

Sumber/Source: Kementerian Pendidikan dan Kebudayaan, Sistem Data Pokok Pendidikan, data semester ganjil laporan sampai dengan 2023/Ministry of Educations and Culture, Basic Education Data System, odd semester report data up to 2023



**Tabel**  
**Table** 4.1.15

**Banyaknya Sekolah dan Ruang Kelas Sekolah Menengah Atas (SMA) Swasta menurut Desa/Kelurahan di Kecamatan Batealit, 2023/2024**  
**Number of Private Senior High Schools and Classrooms by Village in Batealit District, 2023/2024**

<b>Desa/Kelurahan Village/Subdistrict</b>	<b>Sekolah Schools</b>	<b>Ruang Kelas Classrooms</b>
(1)	(2)	(3)
001 Ngasem	–	–
002 Geneng	–	–
003 Raguklampitan	–	–
004 Mindahan Kidul	–	–
005 Mindahan	1	8
006 Somosari	–	–
007 Batealit	–	–
008 Bringin	–	–
009 Bantrung	–	–
010 Bawu	–	–
011 Pekalongan	–	–
<b>Jumlah</b>	<b>1</b>	<b>8</b>

Sumber/Source: Kementerian Pendidikan, Kebudayaan, Riset, dan Teknologi, Sistem Data Pokok Pendidikan, data semester ganjil laporan sampai dengan 30 November 2023/Ministry of Education, Culture, Research, and Technology, Basic Education Data System, odd semester report data up to 30 November 2023

**Tabel 4.1.16** Banyaknya Sekolah, Murid, dan Guru<sup>1</sup> Sekolah Menengah Atas (SMA) Swasta menurut Desa/Kelurahan di Kecamatan Batealit, 2023/2024  
**Number of Schools, Students, and Teachers<sup>1</sup> of Private Senior High Schools by Village in Batealit District, 2023/2024**

Desa/Kelurahan Village/Subdistrict	Sekolah Schools	Murid Pupils	Guru Teachers
(1)	(2)	(3)	(4)
001 Ngasem	–	–	–
002 Geneng	–	–	–
003 Raguklampitan	–	–	–
004 Mindahan Kidul	–	–	–
005 Mindahan	1	415	14
006 Somosari	–	–	–
007 Batealit	–	–	–
008 Bringin	–	–	–
009 Bantrung	–	–	–
010 Bawu	–	–	–
011 Pekalongan	–	–	–
<b>Jumlah</b>	<b>1</b>	<b>415</b>	<b>14</b>

Catatan/Note: <sup>1</sup> Guru yang mengajar di 2 sekolah atau lebih dihitung di masing-masing sekolah. Jumlah guru termasuk kepala sekolah dan guru/The teacher who taught in two schools or more counted in every school. The total of teachers including headmaster and teacher

Sumber/Source: Kementerian Pendidikan dan Kebudayaan, Sistem Data Pokok Pendidikan, data semester ganjil laporan sampai dengan 2023/Ministry of Educations and Culture, Basic Education Data System, odd semester report data up to 2023

**Tabel** 4.1.17  
**Table**

**Banyaknya Sekolah dan Ruang Kelas Sekolah Menengah Kejuruan Negeri menurut Desa/Kelurahan di Kecamatan Batealit, 2023/2024**  
**Number of Schools and Classrooms of State Vocational High Schools by Village in Batealit District, 2023/2024**

Desa/Kelurahan Village/Subdistrict	Sekolah Schools	Ruang Kelas Classrooms
(1)	(2)	(3)
001 Ngasem	–	–
002 Geneng	–	–
003 Raguklampitan	–	–
004 Mindahan Kidul	–	–
005 Mindahan	–	–
006 Somosari	–	–
007 Batealit	–	–
008 Bringin	1	33
009 Bantrung	–	–
010 Bawu	–	–
011 Pekalongan	–	–
<b>Jumlah</b>	<b>1</b>	<b>33</b>

Sumber/Source: Kementerian Pendidikan, Kebudayaan, Riset, dan Teknologi, Sistem Data Pokok Pendidikan, data semester ganjil laporan sampai dengan 30 November 2023/Ministry of Education, Culture, Research, and Technology, Basic Education Data System, odd semester report data up to 30 November 2023

**Tabel 4.1.18** Banyaknya Sekolah, Murid, dan Guru<sup>1</sup> Sekolah Menengah Kejuruan Negeri menurut Desa/Kelurahan di Kecamatan Batealit, 2023/2024  
**Number of Schools, Students, and Teachers<sup>1</sup> of State Vocational High Schools by Village in Batealit District, 2023/2024**

Desa/Kelurahan Village/Subdistrict	Sekolah Schools	Murid Pupils	Guru Teachers
(1)	(2)	(3)	(4)
001 Ngasem	–	–	–
002 Geneng	–	–	–
003 Raguklampitan	–	–	–
004 Mindahan Kidul	–	–	–
005 Mindahan	–	–	–
006 Somosari	–	–	–
007 Batealit	–	–	–
008 Bringin	1	1.404	73
009 Bantrung	–	–	–
010 Bawu	–	–	–
011 Pekalongan	–	–	–
<b>Jumlah</b>	<b>1</b>	<b>1.404</b>	<b>73</b>

Catatan/Note: <sup>1</sup> Guru yang mengajar di 2 sekolah atau lebih dihitung di masing-masing sekolah. Jumlah guru termasuk kepala sekolah dan guru/*The teacher who taught in two schools or more counted in every school. The total of teachers including headmaster and teacher*

Sumber/Source: Kementerian Pendidikan dan Kebudayaan, Sistem Data Pokok Pendidikan, data semester ganjil laporan sampai dengan 2023/*Ministry of Educations and Culture, Basic Education Data System, odd semester report data up to 2023*

**Tabel** 4.1.19  
**Table**

**Banyaknya Sekolah dan Ruang Kelas Sekolah Menengah Kejuruan Swasta menurut Desa/Kelurahan di Kecamatan Batealit, 2023/2024**  
**Number of Schools and Classrooms of Private Vocational High Schools by Village in Batealit District, 2023/2024**

Desa/Kelurahan Village/Subdistrict	Sekolah Schools	Ruang Kelas Classrooms
(1)	(2)	(3)
001 Ngasem	–	–
002 Geneng	1	10
003 Raguklampitan	–	–
004 Mindahan Kidul	–	–
005 Mindahan	–	–
006 Somosari	–	–
007 Batealit	–	–
008 Bringin	–	–
009 Bantrung	–	–
010 Bawu	–	–
011 Pekalongan	–	–
<b>Jumlah</b>	<b>1</b>	<b>10</b>

Sumber/Source: Kementerian Pendidikan, Kebudayaan, Riset, dan Teknologi, Sistem Data Pokok Pendidikan, data semester ganjil laporan sampai dengan 30 November 2023/Ministry of Education, Culture, Research, and Technology, Basic Education Data System, odd semester report data up to 30 November 2023

**Tabel** 4.1.20  
**Table**

**Banyaknya Sekolah, Murid, dan Guru<sup>1</sup> Sekolah Menengah Kejuruan Swasta menurut Desa/Kelurahan di Kecamatan Batealit, 2023/2024**  
**Number of Schools, Students, and Teachers<sup>1</sup> of Private Vocational High Schools by Village in Batealit District, 2023/2024**

Desa/Kelurahan Village/Subdistrict	Sekolah Schools	Murid Pupils	Guru Teachers
(1)	(2)	(3)	(4)
001 Ngasem	–	–	–
002 Geneng	1	150	14
003 Raguklampitan	–	–	–
004 Mindahan Kidul	–	–	–
005 Mindahan	–	–	–
006 Somosari	–	–	–
007 Batealit	–	–	–
008 Bringin	–	–	–
009 Bantrung	–	–	–
010 Bawu	–	–	–
011 Pekalongan	–	–	–
<b>Jumlah</b>	<b>1</b>	<b>150</b>	<b>14</b>

Catatan/Note: <sup>1</sup> Guru yang mengajar di 2 sekolah atau lebih dihitung di masing-masing sekolah. Jumlah guru termasuk kepala sekolah dan guru/The teacher who taught in two schools or more counted in every school. The total of teachers including headmaster and teacher

Sumber/Source: Kementerian Pendidikan dan Kebudayaan, Sistem Data Pokok Pendidikan, data semester ganjil laporan sampai dengan 2023/Ministry of Educations and Culture, Basic Education Data System, odd semester report data up to 2023

**Tabel** 4.1.21  
**Table**

**Banyaknya Sekolah dan Ruang Kelas Raudhatul Athfal (RA) Swasta menurut Desa/Kelurahan di Kecamatan Batealit, 2023/2024**  
**Number of Private Raudhatul Athfal (RA) Schools and Classrooms by Village in Batealit District, 2023/2024**

<b>Desa/Kelurahan Village/Subdistrict</b>	<b>Sekolah Schools</b>	<b>Ruang Kelas Classrooms</b>
(1)	(2)	(3)
001 Ngasem	3	15
002 Geneng	1	2
003 Raguklampitan	4	9
004 Mindahan Kidul	2	5
005 Mindahan	4	13
006 Somosari	2	4
007 Batealit	2	6
008 Bringin	2	6
009 Bantrung	3	7
010 Bawu	4	11
011 Pekalongan	1	6
<b>Jumlah</b>	<b>28</b>	<b>84</b>

Sumber/Source: Kementerian Agama, EMIS, data semester ganjil laporan sampai dengan 17 Februari 2024/Ministry of Religious Affairs, EMIS, odd semester report data up to 17 February 2024

**Tabel** 4.1.22  
**Table**

**Banyaknya Sekolah, Murid, dan Guru<sup>1</sup> Raudhatul Athfal (RA) Swasta menurut Desa/Kelurahan di Kecamatan Batealit, 2023/2024**  
**Number of Private Raudhatul Athfal (RA) Schools, Students, and Teachers<sup>1</sup> by Village in Batealit District, 2023/2024**

Desa/Kelurahan Village/Subdistrict	Sekolah Schools	Murid Pupils	Guru Teachers
(1)	(2)	(3)	(4)
001 Ngasem	3	233	19
002 Geneng	1	39	4
003 Raguklampitan	4	135	12
004 Mindahan Kidul	2	100	5
005 Mindahan	4	251	16
006 Somosari	2	62	6
007 Batealit	2	109	11
008 Bringin	2	89	14
009 Bantrung	3	147	13
010 Bawu	4	361	26
011 Pekalongan	1	124	8
<b>Jumlah</b>	<b>28</b>	<b>1 650</b>	<b>134</b>

Catatan/Note: <sup>1</sup> Guru yang mengajar di 2 sekolah atau lebih dihitung di masing-masing sekolah. Jumlah guru termasuk kepala sekolah dan guru/The teacher who taught in two schools or more counted in every school. The total of teachers including headmaster and teacher

Sumber/Source: Kementerian Agama, EMIS, data semester ganjil laporan sampai dengan 17 Februari 2024/Ministry of Religious Affairs, EMIS, odd semester report data up to 17 February 2024



**Tabel**  
**Table** 4.1.23

**Banyaknya Sekolah dan Ruang Kelas Madrasah Ibtidaiyah menurut Desa/Kelurahan di Kecamatan Batealit, 2023/2024**  
**Number of Schools and Classrooms of Madrasah Ibtidaiyah by Village in Batealit District, 2023/2024**

Desa/Kelurahan Village/Subdistrict	Negeri / Public		Swasta / Private	
	Sekolah Schools	Ruang Kelas Classrooms	Sekolah Schools	Ruang Kelas Classrooms
(1)	(2)	(3)	(4)	(5)
001 Ngasem	–	–	1	10
002 Geneng	–	–	1	6
003 Raguklampitan	–	–	4	27
004 Mindahan Kidul	–	–	2	8
005 Mindahan	–	–	3	23
006 Somosari	–	–	–	–
007 Batealit	–	–	1	5
008 Bringin	–	–	1	6
009 Bantrung	–	–	2	12
010 Bawu	1	38	2	17
011 Pekalongan	–	–	1	8
<b>Jumlah</b>	<b>1</b>	<b>38</b>	<b>18</b>	<b>122</b>

Sumber/Source: Kementerian Agama, EMIS, data semester ganjil laporan sampai dengan 17 Februari 2024/Ministry of Religious Affairs, EMIS, odd semester report data up to 17 February 2024

**Tabel**  
**Table** 4.1.24

**Banyaknya Sekolah, Murid, dan Guru<sup>1</sup> Madrasah Ibtidaiyah Negeri menurut Desa/Kelurahan di Kecamatan Batealit, 2023/2024**  
**Number of Schools, Students, and Teachers<sup>1</sup> of Madrasah Ibtidaiyah Negeri by Village in Batealit District, 2023/2024**

<b>Desa/Kelurahan</b> <b>Village/Subdistrict</b>	<b>Sekolah</b> <b>Schools</b>	<b>Murid</b> <b>Pupils</b>	<b>Guru</b> <b>Teachers</b>
(1)	(2)	(3)	(4)
001 Ngasem	–	–	–
002 Geneng	–	–	–
003 Raguklampitan	–	–	–
004 Mindahan Kidul	–	–	–
005 Mindahan	–	–	–
006 Somosari	–	–	–
007 Batealit	–	–	–
008 Bringin	–	–	–
009 Bantrung	–	–	–
010 Bawu	1	1.017	51
011 Pekalongan	–	–	–
<b>Jumlah</b>	<b>1</b>	<b>1.017</b>	<b>51</b>

Catatan/Note: <sup>1</sup> Guru yang mengajar di 2 sekolah atau lebih dihitung di masing-masing sekolah. Jumlah guru termasuk kepala sekolah dan guru/*The teacher who taught in two schools or more counted in every school. The total of teachers including headmaster and teacher*

Sumber/Source: Kementerian Agama, EMIS, data semester ganjil laporan sampai dengan 17 Februari 2024/*Ministry of Religious Affairs, EMIS, odd semester report data up to 17 February 2024*

**Tabel** 4.1.25  
**Table**

**Banyaknya Sekolah, Murid, dan Guru<sup>1</sup> Madrasah Ibtidaiyah Swasta menurut Desa/Kelurahan di Kecamatan Batealit, 2023/2024**  
**Number of Schools, Students, and Teachers<sup>1</sup> of Private Madrasah Ibtidaiyah by Village in Batealit District, 2023/2024**

Desa/Kelurahan Village/Subdistrict	Sekolah Schools	Murid Pupils	Guru Teachers
(1)	(2)	(3)	(4)
001 Ngasem	1	318	28
002 Geneng	1	114	12
003 Raguklampitan	4	643	44
004 Mindahan Kidul	2	268	18
005 Mindahan	3	629	38
006 Somosari	–	–	–
007 Batealit	1	63	12
008 Bringin	1	147	13
009 Bantrung	2	216	21
010 Bawu	2	388	30
011 Pekalongan	1	231	11
<b>Jumlah</b>	<b>18</b>	<b>3.017</b>	<b>227</b>

Catatan/Note: <sup>1</sup> Guru yang mengajar di 2 sekolah atau lebih dihitung di masing-masing sekolah. Jumlah guru termasuk kepala sekolah dan guru/*The teacher who taught in two schools or more counted in every school. The total of teachers including headmaster and teacher*

Sumber/Source: Kementerian Agama, EMIS, data semester ganjil laporan sampai dengan 17 Februari 2024/*Ministry of Religious Affairs, EMIS, odd semester report data up to 17 February 2024*

**Tabel 4.1.26** Banyaknya Sekolah dan Ruang Kelas Madrasah Tsanawiyah Negeri dan Swasta menurut Desa/Kelurahan di Kecamatan Batealit, 2023/2024  
**Number of Schools and Classrooms of State and Private Madrasah Tsanawiyah by Village in Batealit District, 2023/2024**

Desa/Kelurahan Village/Subdistrict	Negeri / Public		Swasta / Private	
	Sekolah Schools	Ruang Kelas Classrooms	Sekolah Schools	Ruang Kelas Classrooms
(1)	(2)	(3)	(4)	(5)
001 Ngasem	–	–	1	10
002 Geneng	–	–	–	–
003 Raguklampitan	–	–	1	7
004 Mindahan Kidul	–	–	–	–
005 Mindahan	–	–	2	20
006 Somosari	–	–	1	3
007 Batealit	–	–	–	–
008 Bringin	–	–	–	–
009 Bantrung	–	–	1	5
010 Bawu	1	35	–	–
011 Pekalongan	–	–	–	–
<b>Jumlah</b>	<b>1</b>	<b>35</b>	<b>6</b>	<b>45</b>

Sumber/Source: Kementerian Agama, EMIS, data semester ganjil laporan sampai dengan 17 Februari 2024/Ministry of Religious Affairs, EMIS, odd semester report data up to 17 February 2024

**Tabel** 4.1.27  
**Table**

**Banyaknya Sekolah, Murid, dan Guru<sup>1</sup> Madrasah Tsanawiyah Negeri menurut Desa/Kelurahan di Kecamatan Batealit, 2023/2024**  
**Number of Schools, Students, and Teachers<sup>1</sup> of Madrasah Tsanawiyah Negeri by Village in Batealit District, 2023/2024**

Desa/Kelurahan Village/Subdistrict	Sekolah Schools	Murid Pupils	Guru Teachers
(1)	(2)	(3)	(4)
001 Ngasem	–	–	–
002 Geneng	–	–	–
003 Raguklampitan	–	–	–
004 Mindahan Kidul	–	–	–
005 Mindahan	–	–	–
006 Somosari	–	–	–
007 Batealit	–	–	–
008 Bringin	–	–	–
009 Bantrung	–	–	–
010 Bawu	1	1 076	78
011 Pekalongan	–	–	–
<b>Jumlah</b>	<b>1</b>	<b>1 076</b>	<b>78</b>

Catatan/Note: <sup>1</sup> Guru yang mengajar di 2 sekolah atau lebih dihitung di masing-masing sekolah. Jumlah guru termasuk kepala sekolah dan guru/*The teacher who taught in two schools or more counted in every school. The total of teachers including headmaster and teacher*

Sumber/Source: Kementerian Agama, EMIS, data semester ganjil laporan sampai dengan 17 Februari 2024/*Ministry of Religious Affairs, EMIS, odd semester report data up to 17 February 2024*

**Tabel**  
**Table** 4.1.28

**Banyaknya Sekolah, Murid, dan Guru<sup>1</sup> Madrasah Tsanawiyah Swasta menurut Desa/Kelurahan di Kecamatan Batealit, 2023/2024**  
**Number of Schools, Students, and Teachers<sup>1</sup> of Private Madrasah Tsanawiyah by Village in Batealit District, 2023/2024**

Desa/Kelurahan Village/Subdistrict	Sekolah Schools	Murid Pupils	Guru Teachers
(1)	(2)	(3)	(4)
001 Ngasem	1	287	25
002 Geneng	–	–	–
003 Raguklampitan	1	212	17
004 Mindahan Kidul	–	–	–
005 Mindahan	2	695	40
006 Somosari	1	72	9
007 Batealit	–	–	–
008 Bringin	–	–	–
009 Bantrung	1	134	11
010 Bawu	–	–	–
011 Pekalongan	–	–	–
<b>Jumlah</b>	<b>6</b>	<b>1.400</b>	<b>102</b>

Catatan/Note: <sup>1</sup> Guru yang mengajar di 2 sekolah atau lebih dihitung di masing-masing sekolah. Jumlah guru termasuk kepala sekolah dan guru/*The teacher who taught in two schools or more counted in every school. The total of teachers including headmaster and teacher*

Sumber/Source: Kementerian Agama, EMIS, data semester ganjil laporan sampai dengan 17 Februari 2024/*Ministry of Religious Affairs, EMIS, odd semester report data up to 17 February 2024*

**Tabel** 4.1.29  
**Table**

**Banyaknya Sekolah dan Ruang Kelas Madrasah Aliyah Negeri dan Swasta menurut Desa/Kelurahan di Kecamatan Batealit, 2023/2024**  
**Number of Schools and Classrooms of State and Private Madrasah Aliyah by Village in Batealit District, 2023/2024**

Desa/Kelurahan Village/Subdistrict	Negeri / Public		Swasta / Private	
	Sekolah Schools	Ruang Kelas Classrooms	Sekolah Schools	Ruang Kelas Classrooms
(1)	(2)	(3)	(4)	(5)
001 Ngasem	–	–	–	–
002 Geneng	–	–	–	–
003 Raguklampitan	–	–	1	4
004 Mindahan Kidul	–	–	–	–
005 Mindahan	–	–	1	7
006 Somosari	–	–	–	–
007 Batealit	–	–	–	–
008 Bringin	–	–	–	–
009 Bantrung	–	–	–	–
010 Bawu	1	35	1	4
011 Pekalongan	–	–	–	–
<b>Jumlah</b>	<b>1</b>	<b>35</b>	<b>3</b>	<b>15</b>

Sumber/Source: Kementerian Agama, EMIS, data semester ganjil laporan sampai dengan 17 Februari 2024/Ministry of Religious Affairs, EMIS, odd semester report data up to 17 February 2024

**Tabel 4.1.30** Banyaknya Sekolah, Murid, dan Guru<sup>1</sup> Madrasah Aliyah Negeri menurut Desa/Kelurahan Di Kecamatan Batealit, 2023/2024  
**Number of Schools, Students, and Teachers<sup>1</sup> of Madrasah Aliyah Negeri by Village in Batealit District, 2023/2024**

Desa/Kelurahan Village/Subdistrict	Sekolah Schools	Murid Pupils	Guru Teachers
(1)	(2)	(3)	(4)
001 Ngasem	–	–	–
002 Geneng	–	–	–
003 Raguklampitan	–	–	–
004 Mindahan Kidul	–	–	–
005 Mindahan	–	–	–
006 Somosari	–	–	–
007 Batealit	–	–	–
008 Bringin	–	–	–
009 Bantrung	–	–	–
010 Bawu	1	1 279	81
011 Pekalongan	–	–	–
<b>Jumlah</b>	<b>1</b>	<b>1 279</b>	<b>81</b>

Catatan/Note: <sup>1</sup> Guru yang mengajar di 2 sekolah atau lebih dihitung di masing-masing sekolah. Jumlah guru termasuk kepala sekolah dan guru/The teacher who taught in two schools or more counted in every school. The total of teachers including headmaster and teacher

Sumber/Source: Kementerian Agama, EMIS, data semester ganjil laporan sampai dengan 17 Februari 2024/Ministry of Religious Affairs, EMIS, odd semester report data up to 17 February 2024



**Tabel**  
**Table** 4.1.31

**Banyaknya Sekolah, Murid, dan Guru<sup>1</sup> Madrasah Aliyah Swasta menurut Desa/Kelurahan Di Kecamatan Batealit, 2023/2024**  
**Number of Schools, Students, and Teachers<sup>1</sup> of Private Madrasah Aliyah by Village in Batealit District, 2023/2024**

Desa/Kelurahan Village/Subdistrict	Sekolah Schools	Murid Pupils	Guru Teachers
(1)	(2)	(3)	(4)
001 Ngasem	–	–	–
002 Geneng	–	–	–
003 Raguklampitan	1	99	11
004 Mindahan Kidul	–	–	–
005 Mindahan	1	254	20
006 Somosari	–	–	–
007 Batealit	–	–	–
008 Bringin	–	–	–
009 Bantrung	–	–	–
010 Bawu	1	115	17
011 Pekalongan	–	–	–
<b>Jumlah</b>	<b>3</b>	<b>468</b>	<b>48</b>

Catatan/Note: <sup>1</sup> Guru yang mengajar di 2 sekolah atau lebih dihitung di masing-masing sekolah. Jumlah guru termasuk kepala sekolah dan guru/*The teacher who taught in two schools or more counted in every school. The total of teachers including headmaster and teacher*

Sumber/Source: Kementerian Agama, EMIS, data semester ganjil laporan sampai dengan 17 Februari 2024/*Ministry of Religious Affairs, EMIS, odd semester report data up to 17 February 2024*

## 4.2 KESEHATAN HEALTH

**Tabel 4.2.1** Banyaknya Sarana Kesehatan Menurut Desa/Kelurahan di Kecamatan Batealit, 2023  
**Table** *Number of Health Facilities by Village in Batealit District, 2023*

Desa/Kelurahan <i>Village/Kelurahan</i>	Puskesmas	Pustu	Poliklinik/ Polindes/ Poskesdes	Balai Pengobatan Swasta
(1)	(2)	(3)	(4)	(5)
001 Ngasem	–	1	1	–
002 Geneng	–	1	1	–
003 Raguklampitan	–	–	1	–
004 Mindahan Kidul	–	–	1	–
005 Mindahan	1	–	1	–
006 Somosari	–	1	1	–
007 Batealit	–	–	1	–
008 Bringin	–	–	1	–
009 Bantrung	–	–	1	–
010 Bawu	–	1	1	1
011 Pekalongan	–	–	1	–
<b>Batealit</b>	<b>1</b>	<b>4</b>	<b>11</b>	<b>1</b>

Lanjutan Tabel/*Continued Table* 4.2.1

Desa/Kelurahan <i>Village/Kelurahan</i>	Posyandu	Dokter Praktek yg Tinggal	Bidan Praktek yg Tinggal	Paramedis
(1)	(6)	(7)	(8)	(9)
001 Ngasem	8	–	1	–
002 Geneng	8	–	1	–
003 Raguklampitan	8	–	1	–
004 Mindahan Kidul	8	–	1	–
005 Mindahan	8	1	2	–
006 Somosari	7	–	1	–
007 Batealit	6	–	1	–
008 Bringin	9	–	3	–
009 Bantrung	7	1	1	–
010 Bawu	9	5	3	–
011 Pekalongan	9	–	2	–
<b>Batealit</b>	<b>87</b>	<b>7</b>	<b>17</b>	<b>–</b>

Sumber/*Source*: Kecamatan Batealit

Lanjutan Tabel/*Continued Table* 4.2.1

<b>Desa/Kelurahan Village/Kelurahan</b>	<b>Dukun Bayi</b>	<b>Dukun Sunat</b>	<b>Batra Pijat/ Bekam/ Hipnoterapis/ Tabib</b>	<b>Apotik</b>
(1)	(6)	(7)	(8)	(9)
001 Ngasem	–	–	1	2
002 Geneng	1	–	–	–
003 Raguklampitan	–	–	–	2
004 Mindahan Kidul	–	–	–	1
005 Mindahan	1	–	1	2
006 Somosari	–	–	–	–
007 Batealit	–	–	–	–
008 Bringin	–	–	–	–
009 Bantrung	1	–	–	–
010 Bawu	1	–	–	2
011 Pekalongan	–	–	–	–
<b>Batealit</b>	<b>4</b>	<b>–</b>	<b>2</b>	<b>9</b>

Sumber/*Source*: Kecamatan Batealit

**Tabel** 4.2.2  
**Table**

**Banyaknya Pasien yang Mengunjungi Puskesmas di Kecamatan Batealit, 2023**  
**Number of Patients Visiting the Health Center in Batealit District, 2023**

Jenis Layanan <i>Type of Service</i>	Jumlah Pasien <i>Number of Patients</i>
(1)	(2)
Rawat Jalan Umum	12.176
Rawat Jalan Gigi	3.192
K.I.A.	2.876
Akseptor KB	11.628
Lainnya	9.426
<b>Batealit</b>	<b>39.298</b>

Sumber/Source: Puskesmas Kec. Batealit

**Tabel** 4.2.3  
**Table**

**Banyaknya Tempat Pelayanan KB Non Medis dan Kelompok Penimbang menurut Desa/Kelurahan di Kecamatan Batealit, 2023**  
**Number of Non-Medical Family Planning Services and Weighing Groups by Village in Batealit District, 2023**

Desa/Kelurahan	PPKBD	PKB	Kelompok Penimbang
(1)	(2)	(3)	(4)
001 Ngasem	1	1	1
002 Geneng	1	1	2
003 Raguklampitan	1	1	1
004 Mindahan Kidul	1	1	1
005 Mindahan	1	1	1
006 Somosari	1	1	1
007 Batealit	1	1	1
008 Bringin	1	1	1
009 Bantrung	1	1	1
010 Bawu	2	1	2
011 Pekalongan	1	1	2
<b>Jumlah</b>	<b>12</b>	<b>11</b>	<b>14</b>

Sumber/Source: PLKB Kec. Batealit

**Tabel**  
**Table** 4.2.4

**Banyaknya Pasangan Usia Subur ( PUS ) dan PUS Yang Menjadi Peserta KB Aktif Menurut Desa/Kelurahan di Kecamatan Batealit, 2023**  
*Number of fertile age couples and active family planning participants by village in Batealit District, 2023*

Desa/Kelurahan	PUS	KB Aktif
(1)	(2)	(3)
001 Ngasem	1.828	1.097
002 Geneng	884	573
003 Raguklampitan	1.649	1.133
004 Mindahan Kidul	1.193	816
005 Mindahan	1.487	1.055
006 Somosari	884	653
007 Batealit	871	652
008 Bringin	1.221	964
009 Bantrung	1.213	982
010 Bawu	2.823	1.921
011 Pekalongan	1.467	1.126
<b>Jumlah</b>	<b>1.467</b>	<b>10.972</b>

Sumber/Source: PLKB Kecamatan Batealit

**Tabel 4.2.5** **Banyaknya Peserta KB Aktif Menurut Alat Kontrasepsi Yang Dipakai Menurut Desa/Kelurahan, 2023**  
**Number of Active Family Planning Participants by Contraceptive Used by Village in Batealit District, 2023**

Desa/Kelurahan Village/Kelurahan	IUD	MOP	MOW	IMPLANT
(1)	(2)	(3)	(4)	(5)
001 Ngasem	26	6	36	105
002 Geneng	15	2	21	70
003 Raguklampitan	6	–	4	72
004 Mindahan Kidul	12	–	7	52
005 Mindahan	36	–	16	107
006 Somosari	7	1	8	153
007 Batealit	24	1	16	115
008 Bringin	13	1	14	183
009 Bantrung	20	–	12	134
010 Bawu	73	2	52	251
011 Pekalongan	50	–	27	121
<b>Batealit</b>	<b>282</b>	<b>13</b>	<b>213</b>	<b>1.363</b>



Lanjutan Tabel/*Continued Table* 4.2.5

Desa/Kelurahan	SUNTIK	PIL	KONDOM
(1)	(5)	(6)	(7)
001 Ngasem	783	124	5
002 Geneng	414	23	14
003 Raguklampitan	1.017	39	3
004 Mindahan Kidul	683	55	7
005 Mindahan	772	104	11
006 Somosari	462	18	4
007 Batealit	424	58	11
008 Bringin	681	67	2
009 Bantrung	743	50	10
010 Bawu	1.358	164	20
011 Pekalongan	818	79	14
<b>Jumlah</b>	<b>8.157</b>	<b>772</b>	<b>101</b>

Sumber/*Source*: PLKB Kecamatan Batealit

### 4.3 AGAMA DAN SOSIAL LAINNYA RELIGION AND OTHER SOCIAL AFFAIRS

**Tabel 4.3.1** Jumlah Tempat Peribadatan Menurut Desa/Kelurahan di Kecamatan Batealit, 2023  
**Table** Number of Worship Places by Villages/Kelurahan in Batealit Subdistrict, 2023

Desa/Kelurahan Village/Kelurahan	Masjid Mosque	Mushola Pray Room	Gereja Protestan Protestant Church	Gereja Katholik Catholic Church	Pura Temple	Vihara
(1)	(2)	(3)	(4)	(5)	(6)	(7)
001 Ngasem	10	32	–	–	–	1
002 Geneng	5	18	–	–	–	–
003 Raguklampitan	11	30	–	–	–	–
004 Mindahan Kidul	8	34	–	–	–	–
005 Mindahan	7	54	–	–	–	–
006 Somosari	10	22	–	–	–	–
007 Batealit	6	27	–	–	–	–
008 Bringin	10	22	–	–	–	–
009 Bantrung	6	18	–	–	–	–
010 Bawu	17	50	–	–	–	–
011 Pekalongan	4	19	–	–	–	–
<b>Batealit</b>	<b>94</b>	<b>326</b>	<b>–</b>	<b>–</b>	<b>–</b>	<b>1</b>

Sumber/Source: Kantor Kementerian Agama Kabupaten Jepara

**Tabel** 4.3.2  
**Table**

**Banyaknya Penduduk yang Menunaikan Ibadah Haji menurut Jenis Kelamin dan Desa/Kelurahan di Kecamatan Batealit, 2023**  
*Number of People Who Have Performed Hajj by Sex and Village in Batealit District, 2023*

Desa/Kelurahan	Laki-laki	Perempuan	Jumlah
(1)	(2)	(3)	(4)
001 Ngasem	2	5	7
002 Geneng	7	11	18
003 Raguklampitan	4	2	6
004 Mindahan Kidul	4	5	9
005 Mindahan	6	11	17
006 Somosari	1	–	1
007 Batealit	1	3	4
008 Bringin	3	4	7
009 Bantrung	1	–	1
010 Bawu	7	12	19
011 Pekalongan	5	6	11
<b>Jumlah</b>	<b>41</b>	<b>59</b>	<b>100</b>

Sumber/Source: Kantor Kementerian Agama Kabupaten Jepara

**Tabel 4.3.3** Banyaknya Nikah, Talak, dan Cerai menurut Desa/  
**Table** Banyaknya Nikah, Talak, dan Cerai menurut Desa/  
 Kelurahan di Kecamatan Batealit, 2023  
 Number of Nikah, Talak, and Cerai by Village in Batealit  
 District, 2023

Desa/Kelurahan	Nikah	Talak	Cerai
(1)	(2)	(3)	(4)
001 Ngasem	62	...	...
002 Geneng	52	...	...
003 Raguklampitan	80	...	...
004 Mindahan Kidul	55	...	...
005 Mindahan	53	...	...
006 Somosari	41	...	...
007 Batealit	43	...	...
008 Bringin	50	...	...
009 Bantrung	36	...	...
010 Bawu	121	...	...
011 Pekalongan	64	...	...
<b>Jumlah</b>	<b>657</b>	<b>...</b>	<b>...</b>

Sumber/Source: KUA Kecamatan Batealit

# PERIKANAN 05 AGRICULTURE

**Luas Panen Padi : 611,52 Ha**

*Harvested Area Paddy Rice*

**Jumlah Panen Padi : 3.717,06 Ton**

*Total of Harvested Paddy Rice*



**Luas panen Jahe : 13.180 M**

*Harvested Area Ginger*

**Jumlah Panen jahe : 73.599 Kg**

*Total of Harvested Ginger*





**PENJELASAN TEKNIS**

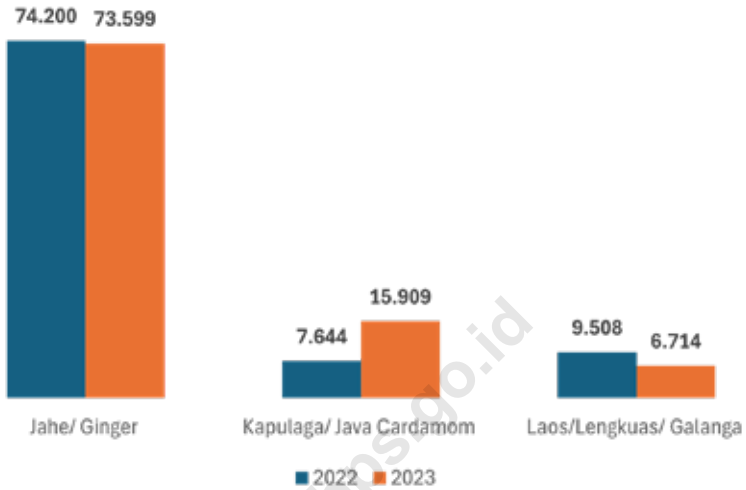
1. Tanaman sayuran semusim adalah tanaman sumber vitamin, garam mineral dan lain-lain yang dikonsumsi dari bagian tanaman yang berupa daun, bunga, buah, dan umbinya, yang berumur kurang dari satu tahun.
2. Tanaman buah-buahan semusim adalah tanaman sumber vitamin, garam mineral, dan lain-lain yang dikonsumsi dari bagian tanaman yang berupa buah, berumur kurang dari satu tahun, tidak berbentuk pohon/ rumpun tetapi menjalar dan berbatang lunak.
3. Tanaman buah-buahan tahunan adalah tanaman sumber vitamin, garam mineral, dll yang dikonsumsi dari bagian tanaman yang berupa buah dan merupakan tanaman tahunan.
4. Tanaman sayuran tahunan adalah tanaman sumber vitamin, garam mineral, dll yang dikonsumsi dari bagian tanaman yang berupa daun dan atau buah yang berumur lebih dari satu tahun.
5. Luas panen tanaman hortikultura adalah luas tanaman sayuran, buah-buahan, biofarmaka, dan tanaman hias yang diambil hasilnya/dipanen pada periode pelaporan.
6. Produksi hortikultura adalah hasil menurut bentuk produk dari setiap tanaman sayuran, buah-buahan, biofarmaka dan tanaman

**TECHNICAL NOTES**

1. *Seasonal vegetable plants are plants which are the sources of vitamin, mineral salt, etc. consumed from the part of the plant in the form of leaf, flower, fruit, and root with the age of less than one year.*
2. *Seasonal fruit plants are plants which are the sources of vitamin, mineral salt, etc. consumed from the part of the plant in the form of fruits. These plants are creeps with the age of less than one year.*
3. *Annual fruits plants are plants which are the sources of vitamin, contained mineral salt, etc, consumed from the part of plant in the form of fruit and more than one year of age.*
4. *Annual vegetable plants are plants which are the sources of vitamin, contained mineral salt, etc, consumed from the part of plant in the form of vegetable and more than one year of age.*
5. *Harvested area of horticulture is area which vegetable, fruit, medicinal and ornamental plant of crop harvested during the period of report.*
6. *Horticulture production is the standard production quantity form of vegetable, fruit, medicinal and ornamental plant based*

- |   |  |
|---|--|
| <p>1. hias yang diambil berdasarkan luas yang dipanen/tanaman yang menghasilkan pada bulan/triwulan laporan.</p>  | <p>1. <i>on harvested area/the number of production plants reported monthly/quarterly.</i></p>   |
| <p>2. Tanaman biofarmaka adalah tanaman yang bermanfaat untuk obat-obatan, kosmetik, dan kesehatan yang dikonsumsi atau digunakan dari bagian-bagian tanaman seperti daun, batang, buah, umbi (rimpang) ataupun akar.</p> | <p>2. <i>Medicinal plants are plants which are useful for medicine. It is consumed from part of the plant such as leaf, flower, fruit, tuber, and root.</i></p>  |
| <p>3. Tanaman hias adalah tanaman yang mempunyai nilai keindahan baik bentuk, warna daun, tajuk maupun bunganya, sering digunakan untuk penghias pekarangan dan lain sebagainya.</p>                                      | <p>3. <i>Ornamental plants are plants which have a beauty value, either in shape, colour of leaf or crown of flower, and they are often used as a yard decorator.</i></p>  |
| <p>4. Data produksi padi dan palawija yang disajikan adalah dalam kualitas: gabah kering giling (padi), pipilan kering (jagung), biji kering (kedelai dan kacang tanah), dan umbi basah (ubi kayu dan ubi jalar).</p>     | <p>4. <i>Production of paddy and secondary crops data are presented in the form of: dry unhusked rice (paddy), dry loose maize (maize), dry shells crops (soybeans and peanuts), and fresh roots (cassava and sweet potatoes).</i></p> |
| <p>5. Pengumpulan data pemotongan ternak dilakukan secara lengkap setiap triwulan di setiap rumah potong hewan (RPH) dan tempat pemotongan hewan (TPH) yang ada di Indonesia.</p>   | <p>5. <i>Data on the number of animals slaughtered are based on the quarterly survey conducted by BPS. This survey is a complete enumeration on all slaughtered and abattoirs in Indonesia.</i></p>                                    |

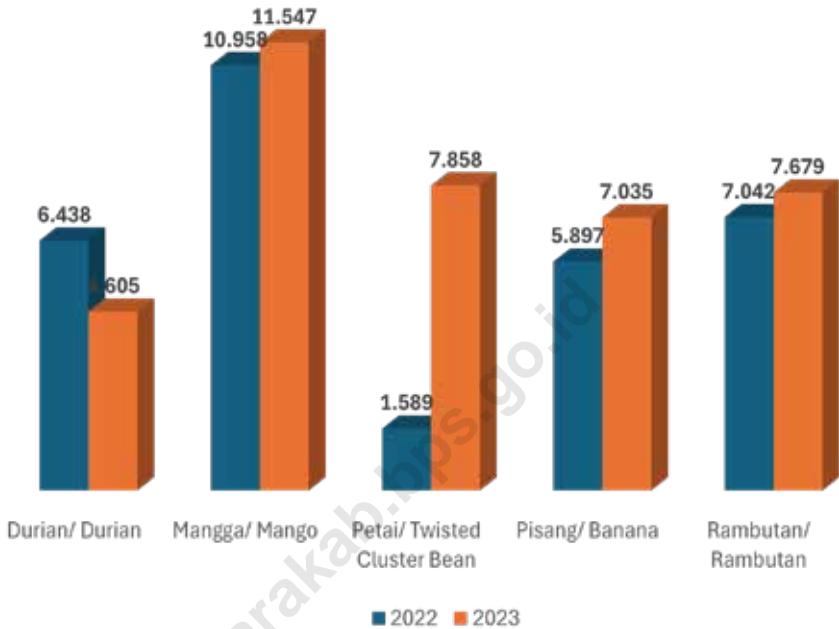




Sumber/Source : BPS, Statistik Pertanian Hortikultura SPH-TBF/BPS-Statistics Indonesia, Agricultural Statistic for Horticulture SPH-TBF

**Gambar** 5.1  
**Figures**

**Produksi Tanaman Biofarmaka Menurut Jenis Tanaman di Kecamatan Batealit (kg), 2022-2023**  
**Production of Medicinal Plants by Kind of Plant in Batealit District (kg), 2022-2023**



Sumber/Source : BPS, Statistik Pertanian Hortikultura SPH-SBS/BPS-Statistics Indonesia, Agricultural Statistic for Horticulture SPH-SBS

**Gambar** 5.2  
**Figures**

**Produksi Buah-buahan Menurut Jenis Tanaman di Kecamatan Batealit (kuintal), 2023**  
**Production of Fruits by Kind of Plant in Batealit District (quintal), 2023**

**Tabel**  
**Table** 5.1

**Luas Tanam, Luas Panen, dan Produksi Padi dan Palawija  
di Kecamatan Batealit, 2023**  
**Planted Area, Harvested Area, and Production of Rice and  
Crops in Batealit Subdistrict, 2023**

<b>Jenis Tanaman</b> <i>Kind of Plants</i>	<b>Luas Tanam (Ha)</b> <i>Planted Area (Ha)</i>	<b>Luas Panen (Ha)</b> <i>Harvested Area (Ha)</i>	<b>Produksi (Ton)</b> <i>Production (Ton)</i>
(1)	(2)	(3)	(4)
01 Padi	2.689,92	2.735,04	15.689,68
02 Jagung	1.674,97	1.729,69	13.837,52
03 Ubi Kayu	596,00	658,20	21.268,42
04 Kacang Tanah	547,78	546,82	1.592,24
05 Ubi Jalar	–	–	–
06 Kedelai	–	–	–
07 Kacang Hijau	–	–	–

Sumber/Source: Dinas Ketahanan Pangan dan Pertanian Kabupaten Jepara

**Tabel**  
**Table** 5.2

**Luas Panen Tanaman Sayuran dan Buah-buahan Semusim Menurut Jenis Tanaman di Kecamatan Batealit (ha), 2022-2023**  
**Harvested Area of Seasonal Vegetables and Fruits by Kind of Plant in Batealit District (ha), 2022-2023**

Jenis Tanaman Kind of Plants	2022	2023
(1)	(2)	(3)
<b>Sayuran/ Vegetables</b>		
Bawang Daun/ Scallion	–	–
Bawang Merah/ Shallots	–	–
Bawang Putih/ Garlic	–	–
Bayam/ Spinach	–	–
Buncis/ string bean	–	–
Cabai Rawit/ Chili/Cayenne Pepper	2	4
Kacang Panjang/ Long Beans	2	6
Kangkung/ Water Spinach	–	–
Kembang Kol/ Cauliflower	–	–
Kentang/ Potato	–	–
Ketimun/ Cucumber	–	4
Kubis/ Cabbage	–	–
Labu Siam/ Chayote	–	–
Paprika/ Bell Pepper	–	–
Petsai/Sawi/ Chinese Cabbage/mustard green	–	–
Terung/ Eggplant	0	2
Tomat/ Tomato	–	–
Wortel/ Carrot	–	–
Cabai Besar/TW/Teropong / Chili/Big chili	–	–
Cabai Keriting / Chili/Curly chili	–	–

Lanjutan Tabel/*Continued Table 5.2*

<b>Jenis Tanaman</b> <i>Kind of Plants</i>	<b>2022</b>	<b>2023</b>
(1)	(2)	(3)
Jamur Tiram / <i>King Oyster Mushrooms</i> <sup>1</sup>	–	–
Jamur Merang / <i>Straw Mushrooms</i> <sup>1</sup>	–	–
Jamur Lainnya <sup>1</sup>	–	–
<b>Buah–buahan/ Fruits</b>		
Melon/ <i>Melon</i>	–	–
Semangka/ <i>Watermelon</i>	–	–
Stroberi/ <i>Strawberry</i>	–	–

Catatan/Note: <sup>1</sup> Satuan Luas Panen (m<sup>2</sup>)/ *Unit Harvested Area (m<sup>2</sup>)*

Sumber/Source: BPS, Statistik Pertanian Hortikultura SPH-SBS/BPS-*Statistics Indonesia, Agricultural Statistic for Horticulture SPH-SBS*

**Tabel** 5.3  
**Table**

**Produksi Tanaman Sayuran dan Buah-buahan Semusim Menurut Jenis Tanaman di Kecamatan Batealit (kuintal), 2022-2023**  
**Production of Seasonal Vegetables and Fruits by Kind of Plant in Batealit District (quintal), 2022-2023**

Jenis Tanaman <i>Kind of Plants</i>	2022	2023
(1)	(2)	(3)
<b>Sayuran/ Vegetables</b>		
Bawang Daun/ <i>Scallion</i>	–	–
Bawang Merah/ <i>Shallots</i>	–	–
Bawang Putih/ <i>Garlic</i>	–	–
Bayam/ <i>Spinach</i>	–	–
Buncis/ <i>string bean</i>	–	–
Cabai Rawit/ <i>Chili/Cayenne Pepper</i>	129	102
Kacang Panjang/ <i>Long Beans</i>	44	154
Kangkung/ <i>Water Spinach</i>	–	–
Kembang Kol/ <i>Cauliflower</i>	–	–
Kentang/ <i>Potato</i>	–	–
Ketimun/ <i>Cucumber</i>	–	263
Kubis/ <i>Cabbage</i>	–	–
Labu Siam/ <i>Chayote</i>	–	–
Paprika/ <i>Bell Pepper</i>	–	–
Petsai/Sawi/ <i>Chinese Cabbage/mustard green</i>	–	–
Terung/ <i>Eggplant</i>	4	80
Tomat/ <i>Tomato</i>	–	–
Wortel/ <i>Carrot</i>	–	–
Cabai Besar/TW/Teropong / <i>Chili/Big chili</i>	–	–
Cabai Keriting / <i>Chili/Curly chili</i>	–	–

Lanjutan Tabel/*Continued Table 5.3*

<b>Jenis Tanaman</b> <i>Kind of Plants</i>	<b>2022</b>	<b>2023</b>
(1)	(2)	(3)
Jamur Tiram / <i>King Oyster Mushrooms</i> <sup>1</sup>	–	–
Jamur Merang / <i>Straw Mushrooms</i> <sup>1</sup>	–	–
Jamur Lainnya <sup>1</sup>	–	–
<b>Buah–buahan/ Fruits</b>		
Melon/ <i>Melon</i>	–	–
Semangka/ <i>Watermelon</i>	–	–
Stroberi/ <i>Strawberry</i>	–	–

Catatan/Note: <sup>1</sup> Satuan Produksi (Kg)/ Unit (Kg)

Sumber/Source: BPS, Statistik Pertanian Hortikultura SPH-SBS/BPS-Statistics Indonesia, *Agricultural Statistic for Horticulture SPH-SBS*

**Tabel**  
**Table** 5.4

**Luas Panen Tanaman Biofarmaka Menurut Jenis Tanaman  
di Kecamatan Batealit (m<sup>2</sup>), 2022-2023**  
**Harvested Area of Medicinal Plants by Kind of Plant in  
Batealit District (m<sup>2</sup>), 2022-2023**

Jenis Tanaman <i>Kind of Plants</i>	2022	2023
(1)	(2)	(3)
Jahe/ <i>Ginger</i>	15.150	13.180
Kapulaga/ <i>Java Cardamom</i>	15.560	46.730
Keji Beling/ <i>Verbenaceae</i>	...	...
Kencur/ <i>East Indian Galangal</i>	4.500	3.880
Kunyit/ <i>Turmeric</i>	45	117
Laos/Lengkuas/ <i>Galanga</i>	2.800	1.350
Lempuyang/ <i>Zingiber Aromaticum</i>	–	–
Lidah Buaya/ <i>Aloevera</i>	22	84
Mahkota Dewa/ <i>Phaleria Macrocarpa</i> <sup>1</sup>	42	85
Mengkudu/Pace/ <i>Indian Mulberry</i> <sup>1</sup>	389	434
Sambiloto/ <i>King of Bitter</i>	–	–
Temuireng/ <i>Black Turmeric</i>	–	–
Temukunci/ <i>Chinese Keys</i>	32	35
Temulawak/ <i>Java Turmeric</i>	82	140
Jeruk Nipis/ <i>Lime</i> <sup>1</sup>	285	345
Serai/ <i>Lemongrass</i>	202	712

Sumber/Source: BPS, Statistik Pertanian Hortikultura SPH-TBF/BPS-Statistics Indonesia, Agricultural Statistic for Horticulture SPH-TBF



**Tabel**  
**Table** 5.5

**Produksi Tanaman Biofarmaka Menurut Jenis Tanaman di  
Kecamatan Batealit (kg), 2022-2023**  
*Production of Medicinal Plants by Kind of Plant in Batealit  
District (kg), 2022-2023*

Jenis Tanaman <i>Kind of Plants</i>	2022	2023
(1)	(2)	(3)
Jahe/ <i>Ginger</i>	74.200	73.599
Kapulaga/ <i>Java Cardamom</i>	7.644	15.909
Keji Beling/ <i>Verbenaceae</i>	...	...
Kencur/ <i>East Indian Galangal</i>	5.860	5.044
Kunyit/ <i>Turmeric</i>	92	222
Laos/Lengkuas/ <i>Galanga</i>	9.508	6.714
Lempuyang/ <i>Zingiber Aromaticum</i>	–	–
Lidah Buaya/ <i>Aloevera</i>	25	176
Mahkota Dewa/ <i>Phaleria Macrocarpa</i> <sup>1</sup>	1.607	2.187
Mengkudu/Pace/ <i>Indian Mulberry</i> <sup>1</sup>	2.492	1.932
Sambiloto/ <i>King of Bitter</i>	–	–
Temuireng/ <i>Black Turmeric</i>	–	–
Temukunci/ <i>Chinese Keys</i>	76	106
Temulawak/ <i>Java Turmeric</i>	236	489
Jeruk Nipis/ <i>Lime</i> <sup>1</sup>	3.959	6.325
Serai/ <i>Lemongrass</i>	1.054	4.746

Catatan/Note: <sup>1</sup> Satuan Produksi (pohon)/ *Unit (tree)*

Sumber/Source: BPS, Statistik Pertanian Hortikultura SPH-TBF/BPS-Statistics Indonesia, *Agricultural Statistic for Horticulture SPH-TBF*

**Tabel**  
**Table** 5.6

**Luas Panen Tanaman Hias Menurut Jenis Tanaman di  
Kecamatan Batealit, 2022-2023**  
*Harvested Area of Ornamental Plants by Kind of Plant in  
Batealit District, 2022-2023*

Jenis Tanaman <i>Kind of Plants</i>	2022	2023
(1)	(2)	(3)
Anthurium Bunga/ <i>Flamingo Lily Flower</i>	–	–
Anthurium Daun/ <i>Anthurium</i>	...	...
Anyelir/ <i>Carnation</i>	...	...
Balaceng/ <i>Dieffenbacia</i>	...	...
Dracaena/ <i>Dracaena</i>	–	–
Euphorbia/ <i>Euphorbia</i>	...	...
Gladiol/ <i>Gladiol</i>	...	...
Hanjuang/ <i>Cordyline</i>	–	–
Herbras/ <i>Gerbera</i>	–	–
Kamboja Jepang/ <i>Adenium</i>	...	...
Keladi Hias/ <i>Caladium</i>	...	...
Krisan/ <i>Chrysantemum</i>	–	–
Mawar/ <i>Rose</i>	–	–
Melati/ <i>Jasmine</i>	–	–
Monstera/ <i>Monstera</i>	...	...
Pakis/ <i>Leather Leaf Fern</i>	–	–
Palem/ <i>Palm<sup>1</sup></i>	–	–
Pedang-Pedangan/ <i>Sansevieria</i>	–	–
Philodendron/ <i>Philodendron</i>	–	–
Pisang-Pisangan/ <i>Heliconia</i>	–	–

Lanjutan Tabel/*Continued Table 5.6*

<b>Jenis Tanaman</b> <i>Kind of Plants</i>	<b>2022</b>	<b>2023</b>
(1)	(2)	(3)
Sedap Malam/ <i>Tuberose</i>	–	–
Soka/ <i>Ixora</i>	–	–
Sri Rejeki/ <i>Aglaonema</i>	–	–
Anggrek Potong/ <i>Cut Orchid</i>	–	–
Anggrek Pot/ <i>Orchid Potted Orchid</i>	–	–
<i>Bromelia</i>	–	–
<i>Bugenvil</i>	–	–
Puring/ <i>Croton</i>	–	–

Catatan/Note: <sup>1</sup> Satuan Luas Panen (pohon)/ *Unit Harvested Area (tree)*

Sumber/Source: BPS, Statistik Pertanian Hortikultura SPH-TH/BPS-Statistics Indonesia, *Agricultural Statistik for Horticulture SPH-TH*

**Tabel**  
**Table** 5.7

**Produksi Tanaman Hias Menurut Jenis Tanaman di  
Kecamatan Batealit, 2022-2023**  
*Production of Ornamental Plants by Kind of Plant in Batealit  
District, 2022-2023*

Jenis Tanaman <i>Kind of Plants</i>	2022	2023
(1)	(2)	(3)
Anthurium Bunga/ <i>Flamingo Lily Flower</i> <sup>1</sup>	–	–
Anthurium Daun/ <i>Anthurium</i>	...	...
Anyelir/ <i>Carnation</i> <sup>1</sup>	...	...
Balanceng/ <i>Dieffenbacia</i>	...	...
Dracaena/ <i>Dracaena</i>	–	–
Euphorbia/ <i>Euphorbia</i>	...	...
Gladiol/ <i>Gladiol</i> <sup>1</sup>	...	...
Hanjuang/ <i>Cordyline</i>	–	–
Herbras/ <i>Gerbera</i> <sup>1</sup>	–	–
Kamboja Jepang/ <i>Adenium</i>	...	...
Keladi Hias/ <i>Caladium</i>	...	...
Krisan/ <i>Chrysantemum</i> <sup>1</sup>	–	–
Mawar/ <i>Rose</i> <sup>1</sup>	–	–
Melati/ <i>Jasmine</i> <sup>2</sup>	–	–
Monstera/ <i>Monstera</i>	...	...
Pakis/ <i>Leather Leaf Fern</i>	–	–
Palem/ <i>Palm</i>	–	–
Pedang-Pedangan/ <i>Sansevieria</i> <sup>3</sup>	–	–
Philodendron/ <i>Philodendron</i>	–	–
Pisang-Pisangan/ <i>Heliconia</i> <sup>1</sup>	–	–

Lanjutan Tabel/Continued Table 5.7

<b>Jenis Tanaman</b> <i>Kind of Plants</i>	<b>2022</b>	<b>2023</b>
(1)	(2)	(3)
Sedap Malam/ <i>Tuberose</i>	–	–
Soka/ <i>Ixora</i>	–	–
Sri Rejeki/ <i>Aglaonema</i>	–	–
Anggrek Potong/ <i>Cut Orchid</i> <sup>1</sup>	–	–
Anggrek Pot/ <i>Orchid Potted Orchid</i>	–	–
<i>Bromelia</i>	–	–
<i>Bugenvil</i>	–	–
Puring/ <i>Croton</i>	–	–

Catatan/Note: <sup>1</sup> Satuan Produksi (tangkai)/ *Unit* (stalks)

<sup>2</sup> Satuan Produksi (kg)/ *Unit* (kg)

<sup>3</sup> Satuan Produksi (rumpun)/ *Unit* (clumps)

Sumber/Source: BPS, Statistik Pertanian Hortikultura SPH-TH/BPS-Statistics Indonesia, *Agricultural Statistik for Horticulture SPH-TH*

**Tabel**  
**Table** 5.8

**Produksi Buah-buahan Menurut Jenis Tanaman di  
Kecamatan Batealit (kuintal), 2023**  
**Production of Fruits by Kind of Plant in Batealit District  
(quintal), 2023**

<b>Jenis Tanaman</b> <b>Kind of Plants</b>	<b>2022</b>	<b>2023</b>
(1)	(2)	(3)
Alpukat/ <i>Avocado</i>	3.729	34.613
Anggur/ <i>Grape</i>	–	–
Apel/ <i>Apple</i>	–	–
Belimbing/ <i>Star Fruit</i>	55	46
Duku/Langsat/ <i>Kokosan/ Duku</i>	30	–
Durian/ <i>Durian</i>	6.610	9.467
Jambu Air/ <i>Water Apple</i>	263	2.475
Jambu Biji/ <i>Guava</i>	343	613
Jengkol/ <i>Jengkol</i>	833	875
Jeruk Besar/ <i>Pomelo</i>	410	738
Jeruk Siam/Kepron/ <i>Orange/Tangerine</i>	–	–
Mangga/ <i>Mango</i>	32.025	35.214
Manggis/ <i>Mangosteen</i>	420	374
Melinjo/ <i>Gnetum/Melinjo</i>	–	–
Nangka/ <i>Cempedak/ Jackfruit</i>	5.296	9.041
Nenas/ <i>Pineapple</i>	121	135
Pepaya/ <i>Papaya</i>	556	608
Petai/ <i>Twisted Cluster Bean</i>	2.068	2.603
Pisang/ <i>Banana</i>	14.656	15.826
Rambutan/ <i>Rambutan</i>	18.513	57.417

Lanjutan Tabel/Continued Table 5.8

<b>Jenis Tanaman</b> <i>Kind of Plants</i>	<b>2022</b>	<b>2023</b>
(1)	(2)	(3)
Salak/ <i>Snakefruit</i>	–	–
Sawo/ <i>Sapodilla/Sawo</i>	245	307
Sirsak/ <i>Soursop</i>	–	–
Sukun/ <i>Breadfruit</i>	74	110
Buah naga/ <i>Dragon fruit</i>	–	–
Lemon	4	18
Lengkeng/ <i>Dimocarpus Longan</i>	373	552

Sumber/Source: BPS, Statistik Pertanian Hortikultura SPH/BPS-Statistics Indonesia, Agricultural Statistik for Horticulture SPH

**Tabel**  
**Table** 5.9

**Populasi Ternak menurut Jenis Ternak di Kecamatan Batealit, 2023**  
**Livestock Population by Type of Livestock in Batealit District, 2023**

<b>Jenis Ternak</b> <i>Types of Livestock</i>	<b>Populasi Ternak</b> <i>Livestock Population</i>
(1)	(2)
Kuda	–
Sapi Potong	1.979
Sapi Perah	2
Kerbau	19
Kambing	5.567
Domba	1.602
Babi	–
Kelinci	240

Sumber/Source: Dinas Ketahanan Pangan dan Pertanian Kabupaten Jepara



**Tabel** 5.10  
**Table**

**Populasi Unggas menurut Jenis Unggas di Kecamatan Batealit, 2023**

Jenis Unggas <i>Types of Poultry</i>	Populasi Unggas <i>Poultry Population</i>
(1)	(2)
Ayam Kampung	31.995
Ayam Petelur	5.525
Ayam Pedaging	281.350
Itik	872
Puyuh	4.850
Angsa	65
Entog	1.283
Merpati	95

Sumber/Source: Dinas Ketahanan Pangan dan Pertanian Kabupaten Jepara

**Tabel 5.11**      **Produksi Daging Ternak menurut Jenis Ternak di Kecamatan Batealit, 2023**  
**Table**            **Livestock Meat Production by Livestock Type in Batealit District, 2023**

Jenis Ternak <i>Types of Livestock</i>	Produksi Daging
(1)	(2)
Kuda	–
Sapi	62.540
Kerbau	2.851
Kambing	920
Domba	240
Babi	–
Kelinci	8

Sumber/Source: Dinas Ketahanan Pangan dan Pertanian Kabupaten Jepara

**Tabel** 5.12  
**Table**

**Produksi Daging Unggas menurut Jenis Unggas di  
Kecamatan Batealit, 2023**  
*Poultry Meat Production by Type of Poultry in Batealit  
District, 2023*

Jenis Unggas <i>Types of Poultry</i>	Produksi Daging
(1)	(2)
Ayam Kampung	4.585
Ayam Petelur	391
Ayam Pedaging	91.299
Itik	310
Puyuh	35
Angsa	125
Entog	405
Merpati	–

Sumber/Source: Dinas Ketahanan Pangan dan Pertanian Kabupaten Jepara

**Tabel 5.13** **Produksi Telur Unggas dan Susu Sapi Menurut Jenis Ternak dan Unggas di Kecamatan Batealit, 2023**  
**Table** **Poultry Egg and Cow Milk Production by Type of Livestock and Poultry in Batealit District, 2023**

Jenis Ternak <i>Types of Livestock</i>	Produksi Telur Unggas dan Susu Sapi <i>Poultry Eggs and Cow's Milk Production</i>
(1)	(2)
Ayam Kampung (Kg)	19.995
Ayam Petelur (Kg)	46.458
Itik (Kg)	7.406
Sapi (Liter)	–

Sumber/Source: Dinas Ketahanan Pangan dan Pertanian Kabupaten Jepara

# **KOMUNIKASI COMMUNICATION**

**Batealit, 2023**



## **Jumlah Menara Telepon seluler**

*Number of Base Transceiver Station (BTS)*

Protelindo : 8

Tower Bersama Group : 6

Solusi Tunas Pratama : 1

Inti Bangun Sejahtera : 1

PT. Gihon Telekomunikasi Indonesia : 1

PT Daya Mitra Telekomunikasi : 10



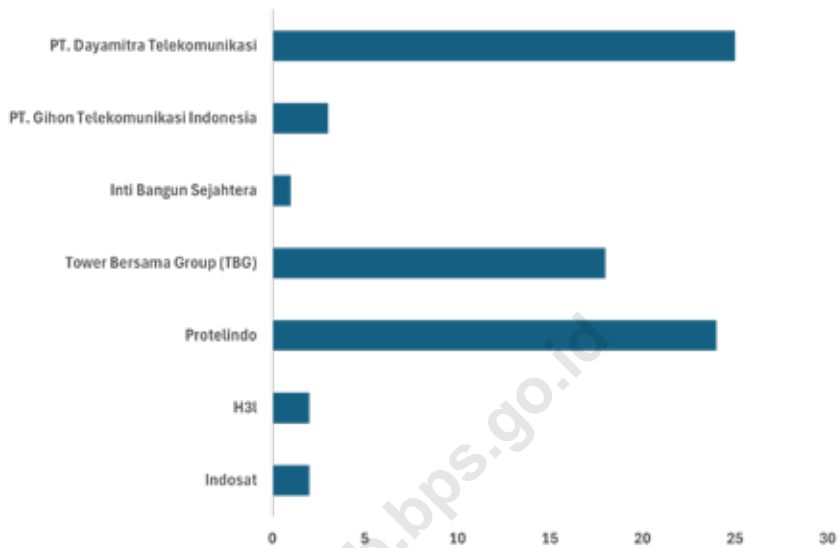


**PENJELASAN TEKNIS**

1. Telekomunikasi adalah setiap pemancaran, pengiriman, dan atau penerimaan dari setiap informasi dalam bentuk tanda-tanda, isyarat, tulisan, gambar, suara dan bunyi melalui sistem kawat, optik, radio, atau sistem elektromagnetik lainnya.
2. Base Transceiver Station (BTS) atau stasiun pemancar-penerima dasar adalah infrastruktur telekomunikasi yang menghubungkan perangkat seluler ke jaringan operator. BTS berfungsi untuk melayani suatu wilayah cakupan
3. Kantor Pos adalah tempat pemberi pelayanan komunikasi tertulis dan atau surat elektronik, layanan paket, layanan logistik, layanan transaksi keuangan, dan layanan keagenan pos untuk kepentingan umum. Rumah pos berfungsi sama seperti kantor pos dan kantor pos pembantu, bedanya rumah pos biasanya terletak di daerah terpencil.

**TECHNICAL NOTES**

1. *Telecommunication includes every transmitting, delivering, and or receiving from every information of marking, signal, article, picture, sound and voice through strand of wire system, optic, radio, or other electromagnetic system*
2. *Base Transceiver Station (BTS) or basic transmitter-receiver station is a telecommunications infrastructure that connects mobile devices to the operator's network. BTS functions to serve a coverage area*
3. *Post Office is a service provider facility of written communication and or electronic mail, parcel service, logistics services, financial transaction services, and postal services to the public. Postal house has the same function as the post office and subsidiary of post office, the difference is that postal house is usually located in remote areas.*



Sumber/Source : Dinas Pekerjaan Umum dan Penataan Ruang Kabupaten Jepara

**Gambar** 6.1  
**Figures**

**Jumlah Menara Base Transceiver Station (BTS) di Kecamatan Batealit, 2023**  
**Number of Base Transceiver Station (BTS) Towers in Batealit District, 2023**



## 6.1 PARIWISATA TOURISM

**Tabel 6.1.1** Jumlah Sarana Akomodasi Menurut Desa/Kelurahan dan Jenis Akomodasi di Kecamatan Batealit, 2021  
*Number of Accomodation Facilities by Villages/Kelurahan and Type of Accomodation in Batealit District, 2021*

Desa/Kelurahan <i>Village/Kelurahan</i>	Hotel <i>Hotel</i>	Penginapan <i>Inn</i>
(1)	(2)	(3)
001 Ngasem	–	–
002 Geneng	–	–
003 Raguklampitan	–	–
004 Mindahan Kidul	–	–
005 Mindahan	–	–
006 Somosari	1	–
007 Batealit	–	–
008 Bringin	1	–
009 Bantrung	–	–
010 Bawu	–	–
011 Pekalongan	–	–
<b>Batealit</b>	<b>2</b>	<b>–</b>

Sumber/Source: Dinas Pariwisata dan Kebudayaan Kabupaten Jepara

## 6.2 KOMUNIKASI COMMUNICATION

**Tabel 6.2.1** Jumlah Menara Base Transceiver Station (BTS) di Kecamatan Batealit, 2023  
**Table** *Number of Base Transceiver Station (BTS) in Batealit District, 2023*

Menara Tower	2021	2022	2023	Jumlah Total
(1)	(2)	(3)	(4)	(5)
Telkomsel	–	–	–	–
XL Axiata	–	–	–	–
Indosat	–	2	–	2
H3I	2	–	–	2
Smartfren	–	–	–	–
STI	–	–	–	–
Telkom	–	–	–	–
Protelindo	8	8	8	24
Tower Bersama Group (TBG)	6	6	6	18
Mitratel	–	–	–	–
Solusi Tunas Pratama	–	–	–	–
Centratama	–	–	–	–
Inti Bangun Sejahtera	–	–	1	1
Persada Sokka Tama	–	–	–	–
Lesmana Swasti Prashida	–	–	–	–
Triview Geospatial Mandiri	–	–	–	–
PT. Gihon Telekomunikasi Indonesia	1	1	1	3
PT. Dayamitra Telekomunikasi	7	8	10	25
PT. Epid Menara Assetco	–	–	–	–
PT. Edotco	–	–	–	–

Sumber/Source: Dinas Pekerjaan Umum dan Penataan Ruang Kabupaten Jepara



# **KOPERASI, PERDAGANGAN, DAN PERTANAHAN**

*COOPERATIVE, TRADE, AND LAND*

**Batealit, 2023**

- **Banyaknya Koperasi Aktif Menurut Jenis Koperasi**  
*Number of Cooperative by Type of Cooperative*  
**Koperasi Konsumen : 8**
- **Banyaknya Sertifikat Yang diselesaikan Dan diterima kepada Pemohon**  
*Number of Certificates Completed and Received by Applicants*  
**= 3.352**



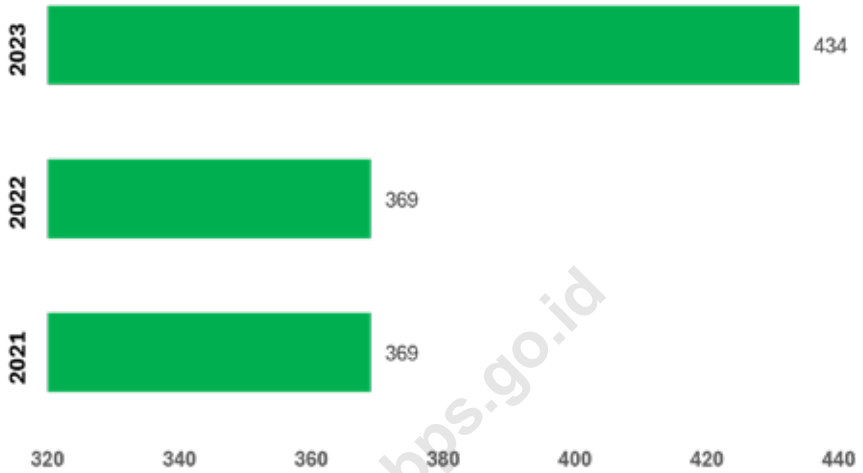


**PENJELASAN TEKNIS**

1. Koperasi adalah badan usaha yang didirikan oleh orang-orang atau badan hukum untuk memenuhi kebutuhan dan aspirasi bersama. Koperasi merupakan perkumpulan sukarela yang dikelola secara mandiri dan dimiliki oleh anggotanya
2. Pedagang adalah orang atau badan usaha yang melakukan kegiatan jual beli barang atau jasa secara terus-menerus untuk mendapatkan keuntungan. Pedagang dapat menjual barang secara langsung maupun tidak langsung kepada konsumen.
3. Sertifikat tanah adalah dokumen resmi yang dikeluarkan oleh Badan Pertanahan Nasional (BPN) sebagai bukti kepemilikan tanah yang sah. Sertifikat tanah memiliki kedudukan hukum yang tinggi di Indonesia.

**TECHNICAL NOTES**

1. *Cooperatives are business entities founded by individuals or legal entities to meet common needs and aspirations. Cooperatives are voluntary associations that are managed independently and owned by their members*
2. *A trader is a person or business entity who carries out buying and selling goods or services continuously to make a profit. Traders can sell goods directly or indirectly to consumers.*
3. *A land certificate is an official document issued by the National Land Agency (BPN) as proof of legal land ownership. Land certificates have a high legal status in Indonesia.*



Sumber/Source : Dinas Perindustrian dan Perdagangan Kabupaten Jepara, 2023

**Gambar 7.1** Banyaknya Pedagang Pasar Tradisional di Kecamatan Batealit, 2021–2023  
**Figures** *Number of Traditional Market Traders in Batealit District, 2021–2023*

**Tabel** 7.1  
**Table**

**Banyaknya Koperasi Aktif Menurut Menurut Desa/  
Kelurahan dan Jenis Koperasi di Kecamatan Batealit, 2023**  
**Number of Cooperative by Villages/Kelurahan and Type of  
Cooperative in Batealit District, 2023**

Desa/Kelurahan Village/Subdistrict	KSP / KSPPS	Koperasi Produsen Producer Cooperative	Koperasi Konsumen Consumer Cooperative	Koperasi Jasa Service Cooperative
(1)	(2)	(3)	(4)	(5)
001 Ngasem	1	–	–	–
002 Geneng	–	–	–	–
003 Raguklampitan	–	1	1	–
004 Mindahan Kidul	–	–	2	–
005 Mindahan	–	–	–	–
006 Somosari	–	–	–	–
007 Batealit	–	–	1	–
008 Bringin	–	2	1	–
009 Bantrung	–	–	–	–
010 Bawu	2	–	1	–
011 Pekalongan	2	–	2	–
<b>Batealit</b>	<b>6</b>	<b>3</b>	<b>8</b>	<b>–</b>

Lanjutan Tabel/*Continued Table 7.1*

Desa/Kelurahan <i>Village/Subdistrict</i>	Koperasi Sekunder <i>Secondary Cooperative</i>	Koperasi Pemasaran <i>Marketing Cooperative</i>	Koperasi Lain <i>Other Cooperatives</i>	Jumlah <i>Total</i>
(1)	(6)	(7)	(8)	(9)
001 Ngasem	–	–	–	1
002 Geneng	–	–	–	–
003 Raguklampitan	–	–	–	2
004 Mindahan Kidul	–	–	–	2
005 Mindahan	–	–	–	–
006 Somosari	–	–	–	–
007 Batealit	–	1	–	2
008 Bringin	–	–	–	3
009 Bantrung	–	–	–	–
010 Bawu	–	–	–	3
011 Pekalongan	–	–	–	4
<b>Batealit</b>	–	<b>1</b>	–	<b>18</b>

Sumber/*Source*: Dinas Koperasi, Usaha Kecil Menengah, Tenaga Kerja dan Transmigrasi Kabupaten Jepara, 2023



**Tabel** 7.2  
**Table**

**Banyaknya Pedagang Pasar Tradisional dan Pedagang Kaki Lima di Kecamatan Batealit, 2021-2023**  
**Number of Traditional Market Traders and Street Vendors in Batealit District, 2021-2023**

<b>Desa/Kelurahan Village/Subdistrict</b>	<b>2021</b>	<b>2022</b>	<b>2023</b>
(1)	(2)	(3)	(4)
Pedagang di Pasar Tradisional Mindahan	360	360	408
Pedagang Kaki Lima	9	9	26
<b>Batealit</b>	<b>369</b>	<b>369</b>	<b>434</b>

Sumber/Source: Dinas Perindustrian dan Perdagangan Kabupaten Jepara, 2023

**Tabel** 7.3  
**Table**

**Banyaknya Sertifikat Tanah Yang Diselesaikan dan Diterima Pemohon Menurut Desa/Kelurahan di Kecamatan Batealit, 2023**  
***Number of Land Certificates Completed and Accepted by Applicants by Villages/Kelurahan in Batealit District, 2023***

Desa/Kelurahan Village/Subdistrict	2023
(1)	(2)
001 Ngasem	40
002 Geneng	1.070
003 Raguklampitan	1.072
004 Mindahan Kidul	7
005 Mindahan	24
006 Somosari	948
007 Batealit	8
008 Bringin	20
009 Bantrung	6
010 Bawu	48
011 Pekalongan	109
<b>Batealit</b>	<b>3.352</b>

Sumber/Source: Kantor Pertanahan Kabupaten Jepara, 2023

**DAFTAR PUSTAKA/BIBLIOGRAPHY**

Direktorat Jenderal Hortikultura & Badan Pusat Statistik. 2022. *Pedoman Statistik Pertanian Hortikultura (SPH)*. Jakarta: Kementerian Pertanian.

Direktorat Statistik Ketahanan Sosial. 2021. *Buku 3: Konsep dan Definisi Podes 2021*. Jakarta: Badan Pusat Statistik.

.....

.....

<https://jeparakab.bps.go.id>





**ST 2023**  
SENSUS PERTANIAN

**BerAKHLAK**  
Berorientasi Pelayanan Akuntabel Kompeten  
Harmonis Berkeadilan Berkeadilan

**#** bangga  
melayani  
bangsa

# DATA

## MENCERDASKAN BANGSA

*Enlighten The Nation*



**BADAN PUSAT STATISTIK  
KABUPATEN JEPARA  
BPS-STATISTICS JEPARA REGENCY**

Jl. Ratu Kalinyamat Komplek Perkantoran 59419 Jepara  
Telp.: (62-291) 591119 Fax.: (62-291) 591119  
Homepage: <http://jeparakab.bps.go.id>, E-mail: [bps3320@bps.go.id](mailto:bps3320@bps.go.id)

ISSN 2614-9036



9 772614 903008