

KABUPATEN PASER DALAM ANGKA

Paser Regency in Figures



2021



**BADAN PUSAT STATISTIK
KABUPATEN PASER**
BPS-Statistics of Paser Regency

KABUPATEN PASER DALAM ANGKA

Paser Regency in Figures



2021

KABUPATEN PASER DALAM ANGKA
Paser Regency in Figures
2021

ISSN: 2686-4134

No. Publikasi/Publication Number: 64010.2101

Katalog /Catalog: 1102001.6401

Ukuran Buku/Book Size: 14,8 cm x 21 cm

Jumlah Halaman/Number of Pages : xliv + 486 halaman/pages

Naskah/Manuscript:

Badan Pusat Statistik Kabupaten Paser

BPS-Statistics of of Paser Regency

Penyunting/Editor:

Badan Pusat Statistik Kabupaten Paser

BPS-Statistics of of Paser Regency

Gambar Kover/Cover Design:

Seksi Integrasi Pengolahan dan Diseminasi Statistik

Section of Integration Processing and Statistics Dissemination

Ilustrasi Kover/Cover Illustration:

Tugu Usuk Bulau/Usuk Bulau Monument

Diterbitkan oleh/Published by:

© **BPS Kabupaten Paser/BPS-Statistics of Paser Regency**

Dicetak oleh/Printed by:

CV Suvi Sejahtera

Dilarang mengumumkan, mendistribusikan, mengomunikasikan, dan/atau menggandakan sebagian atau seluruh isi buku ini untuk tujuan komersil tanpa izin tertulis dari Badan Pusat Statistik.

Prohibited to announce, distribute, communicate, and/or copy part or all of this book for commercial purpose without permission from BPS-Statistics Indonesia.

KEPALA BPS KABUPATEN PASER
CHIEF STATISTICIAN OF PASER REGENCY



Hotbel Purba, SST



KATA PENGANTAR

Kabupaten Paser Dalam Angka 2021, adalah publikasi yang diterbitkan oleh Badan Pusat Statistik Kabupaten Paser dalam rangka penyajian data Statistik Sektorial untuk mendukung perencanaan pembangunan daerah dan indikator statistik sektorial utama (KOR) . Publikasi ini menyajikan data secara komprehensif dari berbagai bidang dan ulasan deskriptif tentang hal-hal yang penting dari bidang-bidang yang bersangkutan. Buku ini dimaksudkan untuk memberi gambaran tentang pembangunan di Kabupaten Paser.

Kabupaten Paser Dalam Angka 2021, memuat table-tabel utama (kor) dan tabel-tabel modul. Dalam semua tabel telah diusahakan untuk dapat menyajikan data tahun terakhir (2020). Jika data tahun terakhir belum tersedia, beberapa di antaranya disajikan angka sementara yang didasarkan atas dokumen-dokumen yang telah masuk dan atau seri data yang ada.

Publikasi ini dapat terwujud berkat kerjasama dan bantuan dari berbagai pihak, baik instansi pemerintah maupun swasta. Kepada semua pihak yang telah memberikan bantuan, kami sampaikan penghargaan dan ucapan terima kasih yang sebesar-besarnya.

Walaupun publikasi ini telah dipersiapkan sebaik-baiknya, mungkin masih ada kekurangan dan kesalahan yang terjadi. Tanggapan dan saran dari para pengguna data sangat kami harapkan untuk perbaikan ke depannya.

Paser, Februari 2021
Kepala Badan Pusat Statistik
Kabupaten Paser


Hotbel Purba, SST



PREFACE

***Paser Regency in Figures 2021**, is a publication published by BPS-Statistic of Paser Regency in the context of presentation of Sectoral Statistics to support regional development planning and main sectoral statistical indicators (core). This publication presents comprehensive data from various fields and descriptive reviews of the essentials of the respective fields. This book is intended to illustrate the development of Paser Regency.*

Paser Regency in Figures 2021, contains the main tables (core) and module tables. It has been attempted to present the latest data for all tables (2020). If last year's data is not yet available, some of these are presented with tentative tables based on existing documents and/or existing data series.

This publication has been made possible, thanks to the assistance and contributions of various government institutions and private organizations. To all those who have provided assistance, we extend our appreciation and greatest gratitude.

Although this publication has been well prepared, there may still be shortcomings and errors. For further improvements, we are very open and grateful for any responses and suggestions.

*Paser, February 2021
Chief Statiscian of
Paser Regency*


Hotbel Purba, SST

DAFTAR ISI / CONTENTS

	Halaman <i>Page</i>
Kata Pengantar	vii
Preface	viii
Daftar Isi / Contents	ix
Daftar Tabel / List of Tables	xi
Daftar Gambar / List of Figures	xxxvii
1. Geografi dan Iklim/Geography and Climate	1
1.1 Keadaan Geografi/Geography Condition	9
1.2 Keadaan Iklim/Climate Condition	20
2. Pemerintahan/Government	27
2.1 Wilayah Administratif/Administrative Area.....	43
2.2 Pemilihan Umum/General Election.....	45
2.3 Sumber Daya Manusia/Human Resources	51
2.4 Keuangan Daerah/Local Finance.....	66
2.5 Pertanahan/Land Affairs	78
3. Penduduk Dan Ketenagakerjaan/Population And Employment	81
3.1 Penduduk/Population	93
3.2 Ketenagakerjaan/Employment	102
4. Sosial dan Kesejahteraan Rakyat/Social and Welfare	113
4.1 Pendidikan/Education	131
4.2 Kesehatan/Health	162
4.3 Kriminal/Crime.....	190
4.4 Agama Dan Sosial Lainnya/Religion And Other Social Affairs	203
4.5 Kemiskinan/Poverty.....	229
5. Pertanian, Peternakan, dan Perikanan/Agriculture, Forestry, Live-stock, and Fishery	231
5.1 Tanaman Pangan/Food Crops	247
5.2 Hortikultura/Horticulture	253
5.3 Perkebunan/Estate Crops.....	318
5.4 Peternakan/Livestock	330
5.5 Perikanan/Fishery	336
6. Pertambangan dan Energi/Mining and Energy	353
6.1 Pertambangan/Mining	359
6.2 Listrik dan Air Minum/Electricity and Water Supply	360

7. Pariwisata/Tourism.....	375
8. Transportasi dan Komunikasi/Transportation and Communication..	385
8.1 Transportasi/Transportation	392
8.2 Komunikasi/Communication	411
9. Perbankan dan Koperasi/Banking and Cooperative	415
9.1 Perbankan/Banking	423
9.2 Koperasi/Cooperative	431
10. Pengeluaran Penduduk dan Konsumsi Makanan/Population Expenditure and Consumption.....	437
11. Perdagangan/Trade.....	447
12. Sistem Neraca Regional/System of Regional Accounts.....	459
13. Perbandingan antar Kabupaten/Kota/Regency/Municipal Com- parison	479

DAFTAR TABEL / LIST OF TABLES

Halaman
Page

1. GEOGRAFI DAN IKLIM/GEOGRAPHY AND CLIMATE

1.1 KEADAAN GEOGRAFI/GEOGRAPHY CONDITION

1.1.1	Luas Daerah dan Jumlah Pulau Menurut Kecamatan di Kabupaten Paser, 2020 <i>Total Area and Number of Islands by Subdistrict in Paser Regency, 2020</i>	9
1.1.2	Tinggi Wilayah dan Jarak ke Ibukota di Kabupaten Paser, 2020 <i>Altitude and Distance to the Capital in Paser Regency, 2020</i>	11
1.1.3	Letak, Batas, dan Luas Kabupaten Paser, 2020 <i>Location, Border and Area of Paser Regency, 2020</i>	12
1.1.4	Koordinat Universal Transverse Mercator (UTM) dan Koordinat Geografi Tiap ibukota Kecamatan di Kabupaten Paser, 2020 <i>Universal Transverse Mercator Coordinate and Geographic Coordinate Position of Subdistrict Capital in Paser Regency, 2020</i>	13
1.1.5	Nama-Nama Sungai Menurut Kecamatan di Kabupaten Paser, 2020 <i>Rivers by Subdistrict in Paser Regency, 2020</i>	15
1.1.6	Nama-Nama Pegunungan Menurut Kecamatan di Kabupaten Paser, 2020 <i>Mountains by Subdistrict in Paser Regency, 2020</i>	18
1.2	KEADAAN IKLIM/CLIMATE CONDITION	
1.2.1	Banyaknya Curah Hujan Kabupaten Paser Menurut Pos Pengamatan Dirinci Per Bulan (mili meter), 2020 <i>Number of Rainfall in Selected Station by Month (milli meter) in Paser Regency, 2020</i>	20
1.2.2	Banyaknya Hari Hujan Menurut Pos Pengamatan Dirinci Per Bulan di Kabupaten Paser, 2020 <i>Number of Rain Days at Selected Station by Month in Paser Regency, 2020</i>	23

2. PEMERINTAHAN/GOVERNMENT

2.1 WILAYAH ADMINISTRATIF/ADMINISTRATIVE AREA

- 2.1.1 Jumlah Desa¹/Kelurahan Menurut Kecamatan di Kabupaten Paser, 2016-2020
Number of Villages¹/Kelurahan by Subdistrict in Paser Regency, 2016-2020..... 43
- 2.1.2 Jumlah Kelurahan Menurut Kecamatan di Kabupaten Paser, 2016-2020
Number of Kelurahan by Subdistrict in Paser Regency, 2016-2020..... 44

2.2 PEMILIHAN UMUM/GENERAL ELECTION

- 2.2.1 Jumlah Anggota Dewan Perwakilan Rakyat Daerah Menurut Partai Politik dan Jenis Kelamin di Kabupaten Paser, 2020
Number of Members of The Regional House of Representatives by Political Parties and Sex in Paser Regency, 2020..... 45
- 2.2.2 Komposisi Personalia Pimpinan dan Keanggotaan Fraksi - Fraksi DPRD Kabupaten Paser Periode, 2020
Composition of Leader Personality and The Members of Fractions of Paser Regency Parlliametary Period, 2020..... 46
- 2.2.3 Banyaknya Peraturan Daerah, Surat Keputusan dan Surat Keputusan Pimpinan DPRD Kabupaten Paser, 2020
Number of Regional Acts, Representative Decisions and Chairman Representative Decisions of Paser Regency Parliamentary, 2020..... 47
- 2.2.4 Banyaknya Rapat-Rapat Komisi DPRD Kabupaten Paser, 2020
Number of Sessions of Paser Regency Parliamentary Commission, 2020..... 48
- 2.2.5 Banyaknya Persidangan DPRD Kabupaten Paser, 2020
Number of Representative Sessions of Paser Regency Parliamentary, 2020..... 49

2.3 SUMBER DAYA MANUSIA/HUMAN RESOURCES

- 2.3.1 Jumlah Pegawai Negeri Sipil Pemerintah Daerah Kabupaten Paser Menurut Jabatan dan Jenis Kelamin, Desember 2019 dan Desember 2020
Number of Civil Servants in Local Government of Paser Regency by Occupation and Sex, December 2019 and December 2020..... 51

2.3.2	Jumlah Pegawai Negeri Sipil Pemerintah Daerah Kabupaten Paser Menurut Tingkat Pendidikan dan Jenis Kelamin, Desember 2019 dan Desember 2020 <i>Number of Civil Servants in Local Government of Paser Regency by Educational Level and Sex, December 2019 and December 2020.....</i>	53
2.3.3	Jumlah Pegawai Negeri Sipil Pemerintah Daerah Kabupaten Paser Menurut Tingkat Kepangkatan dan Jenis Kelamin, Desember 2019 dan Desember 2020 <i>Number of Civil Servants in Local Government of Paser Regency by Hierarchy and Sex, December 2019 dan December 2020.....</i>	55
2.3.4	Jumlah Pegawai Negeri Sipil Pemerintah Daerah Kabupaten Paser Menurut Jenis Kelamin, 2016-2020 <i>Number of Civil Servants in Local Government of Paser Regency by Sex, 2016-2020.....</i>	57
2.3.5	Jumlah Pegawai Negeri Sipil Pemerintah Daerah Kabupaten Paser Menurut Dinas/Instansi Pemerintah dan Jenis Kelamin, 2020 <i>Number of Civil Servants in Local Government of Paser Regency by Institution/Office and Sex, 2020.....</i>	58
2.3.6	Jumlah Pegawai Negeri Sipil Pemerintah Daerah Kabupaten Paser Menurut Tingkat Pendidikan dan Golongan, Desember 2020 <i>Number of Civil Servants in Local Government of Paser Regency by Educational Level and Degree, December 2020.....</i>	63
2.3.7	Banyaknya Anggota Linmas Terlatih di Kabupaten Paser Menurut Kecamatan, 2020 <i>Number of Personel Mass Protection in Paser Regency by Subdistrict, 2020.....</i>	64
2.3.8	Organisasi Kemasyarakatan, LSM, dan OKP di Kabupaten Paser Dirinci Menurut Organisasi, 2016-2020 <i>Number of Ormas, LSM, and OKP in Paser Regency by Organization, 2016-2020.....</i>	65
2.4	KEUANGAN DAERAH/LOCAL FINANCE	
2.4.1	Anggaran Pendapatan Pemerintah Kabupaten Paser Menurut Jenis Pendapatan (ribu rupiah), 2017-2020 <i>Budget of Paser Regency Government Revenues by Kind of Revenues (thousand rupiahs), 2017-2020.....</i>	66
2.4.2	Realisasi Pendapatan Pemerintah Kabupaten Paser Menurut Jenis Pendapatan (ribu rupiah), 2017-2020 <i>Actual Paser Regency Government Revenues by Kind of Revenues (thousand rupiahs), 2017-2020.....</i>	68

2.4.3	Anggaran Belanja Pemerintah Kabupaten Paser Menurut Jenis Belanja (ribu rupiah), 2017-2020 <i>Budget of Paser Regency Government Expenditures by Kind of Expenditures (thousand rupiahs), 2017–2020.....</i>	70
2.4.4	Realisasi Belanja Pemerintah Kabupaten Paser Menurut Jenis Belanja (ribu rupiah), 2017-2020 <i>Actual Paser Regency Government Expenditures by Kind of Expenditures (thousand rupiahs), 2017–2020.....</i>	72
2.4.5	Ringkasan Anggaran Pemerintah Kabupaten Paser dan Realisasinya (ribu rupiah), 2019-2020 <i>Paser Regency Government Budget and Realization (thousand rupiahs), 2019- 2020.....</i>	74
2.4.6	Target dan Realisasi Penerimaan Pajak Daerah di Kabupaten Paser (ribu rupiah), 2017 - 2020 <i>Target and Actual Receipt of Local Taxes in Paser Regency (thousand rupiahs), 2017 - 2020.....</i>	76
2.5	PERTANAHAN/LAND AFFAIRS	
2.5.1	Penghasilan Negara Yang Masuk Melalui Kantor Pertanahan Kabupaten Paser Dirinci Per Bulan (Rupiah), 2020 <i>Country Revenue from National Land Board Office of Paser Regency by Month (Rupiah), 2020.....</i>	78
2.5.2	Banyaknya Permohonan dan Penyelesaian Tentang Pertanahan di Kabupaten Paser, 2020 <i>Number of Applicant and Solving of Land Issue in Paser Regency, 2020.....</i>	79
3.	PENDUDUK DAN KETENAGAKERJAAN/POPULATION AND EMPLOYMENT	
3.1	PENDUDUK/POPULATION	
3.1.1	Penduduk, Laju Pertumbuhan Penduduk per Tahun, Distribusi Persentase Penduduk, Kepadatan Penduduk, Rasio Jenis Kelamin Penduduk Menurut Kecamatan di Kabupaten Paser, 2020 <i>Population, Annual Population Growth Rate, Percentage Distribution of Population, Population Density, and Population Sex Ratio by Subdistrict in Paser Regency, 2020</i>	93
3.1.2	Jumlah Penduduk Menurut Jenis Kelamin dan Kecamatan di Kabupaten Paser, 2020 <i>Population by Sex and Sub District in Paser Regency, 2020</i>	96

3.1.3	Jumlah Penduduk Menurut Kelompok Umur dan Jenis Kelamin di Kabupaten Paser, 2020 <i>Population by Age Groups and Sex in Paser Regency, 2020</i>	97
3.1.4	Persentase Jumlah Penduduk Menurut Kelompok Usia Sekolah di Kabupaten Paser, 2020 <i>Percentage of Population by School Age in Paser Regency, 2020</i>	98
3.1.5	Persentase Penduduk 10 Tahun Ke Atas Menurut Ijazah/STTB Tertinggi Yang Dimiliki Kabupaten Paser, 2020 <i>Percentage of Population at The Age of Over 10 Years Old by Latest Education Acquired in Paser Regency, 2020</i>	99
3.1.6	Persentase Penduduk Menurut Kelompok Umur Produktif di Kabupaten Paser, 2020 <i>Percentage of Population by Productive Age in Paser Regency, 2020</i> ..	100
3.1.7	Banyaknya Penerbitan Akta Kependudukan Dirinci Per Bulan di Kabupaten Paser, 2020 <i>Number of Demography Documents Issued Per Month in Paser Regency, 2020</i>	101
3.2	KETENAGAKERJAAN/EMPLOYMENT	
3.2.1	Penduduk Berumur 15 Tahun Ke Atas Menurut Jenis Kegiatan Selama Seminggu yang Lalu dan Jenis Kelamin di Kabupaten Paser, 2020 <i>Population 15 Years of Age and Over by Type of Activity During The Previous Week and Sex in Paser Regency, 2020</i>	102
3.2.2	Penduduk Berumur 15 Tahun Ke Atas Menurut Pendidikan Tertinggi yang Ditamatkan dan Jenis Kegiatan Selama Seminggu yang Lalu di Kabupaten Paser, 2020 <i>Population 15 Years of Age and Over by Educational Attainment and Type of Activity During The Previous Week in Paser Regency, 2020</i>	103
3.2.3	Penduduk Berumur 15 Tahun Ke Atas yang Bekerja Selama Seminggu yang Lalu Menurut Status Pekerjaan Utama dan Jenis Kelamin di Kabupaten Paser, 2020 <i>Population 15 Years of Age and Over Who Worked During the Previous Week by Main Employment Status and Sex in Paser Regency, 2020</i>	105
3.2.4	Penduduk Berumur 15 Tahun Ke Atas yang Bekerja Selama Seminggu yang Lalu Menurut Jumlah Jam Kerja pada Pekerjaan Utama dan Jenis Kelamin di Kabupaten Paser, 2020	

	<i>Population 15 Years of Age and Over Who Worked During the Previous Week by Number of Working Hours on Main Industry and Sex in Paser Regency, 2020</i>	106
3.2.5	Penduduk Berumur 15 Tahun Ke Atas yang Bekerja Selama Seminggu yang Lalu Menurut Jumlah Jam Kerja Seluruhnya dan Jenis Kelamin di Kabupaten Paser, 2020 <i>Population 15 Years of Age and Over Who Worked During the Previous Week by Total Working Hours and Sex in Paser Regency, 2020</i>	107
3.2.6	Penduduk Berumur 15 Tahun Keatas yang Bekerja Selama Seminggu yang Lalu Menurut Kelompok Umur dan Jenis Kelamin di Kabupaten Paser, 2020 <i>Population 15 Years of Age and Over Who Worked During the Previous Week by Age Groups and Sex in Paser Regency, 2020</i>	108
3.2.7	Penduduk Berumur 15 Tahun Ke Atas yang Bekerja Selama Seminggu yang Lalu Menurut Lapangan Pekerjaan Utama dan Jenis Kelamin di Kabupaten Paser, 2020 <i>Population 15 Years of Age and Over Who Worked During the Previous Week by Main Industry and Sex in Paser Regency, 2020</i>	109
3.2.8	Banyaknya Pencari Kerja Terdaftar Menurut Tingkat Pendidikan Tertinggi yang Ditamatkan dan Jenis Kelamin di Kabupaten Paser, 2020 <i>Number of Registered Job Applicants by Educational Attainment and Sex in Paser Regency, 2020</i>	110
3.2.9	Banyaknya Pencari Kerja Menurut Tingkat Pendidikan Tertinggi yang Ditamatkan di Kabupaten Paser, 2020 <i>Number of Job Seekers by Educational Attainment in Paser Regency, 2020</i>	111
3.2.10	Banyaknya Pencari Kerja Menurut Golongan Umur di Kabupaten Paser, 2020 <i>Number of Job Seekers by Age Groups in Paser Regency, 2020</i>	112

4. SOSIAL DAN KESEJAHTERAAN RAKYAT/SOCIAL AND WELFARE

4.1 PENDIDIKAN/EDUCATION

- 4.1.1 Jumlah Sekolah, Guru¹, dan Murid Taman Kanak-Kanak (TK) di Bawah Kementerian Pendidikan dan Kebudayaan Menurut Kecamatan di Kabupaten Paser, 2019/2020 dan 2020/2021
Number of Schools, Teachers¹, and Pupils in Kindergarten Under The

	<i>Ministry of Education and Culture by Sub District in Paser Regency, 2019/2020 and 2020/2021</i>	131
4.1.2	Jumlah Sekolah, Guru, dan Murid Raudatul Athfal (RA) di Bawah Kementerian Agama Menurut Kecamatan di Kabupaten Paser, 2018/2019 dan 2019/2020 <i>Number of Schools, Teachers, and Pupils in Raudatul Athfal (RA) Under The Ministry of Religious Affairs by Subdistrict in Paser Regency, 2018/2019 and 2019/2020</i>	134
4.1.3	Jumlah Sekolah, Guru ¹ , dan Murid Sekolah Dasar (SD) di Bawah Kementerian Pendidikan dan Kebudayaan Menurut Kecamatan di Kabupaten Paser, 2019/2020 dan 2020/2021 <i>Number of Schools, Teachers¹, and Pupils in Primary Schools Under The Ministry of Education and Culture by Sub District in Paser Regency, 2019/2020 and 2020/2021</i>	135
4.1.4	Jumlah Sekolah, Guru, dan Murid Madrasah Ibtidaiyah (MI) di Bawah Kementerian Agama Menurut Kecamatan di Kabupaten Paser, 2018/2019 dan 2019/2020 <i>Number of Schools, Teachers, and Pupils in Madrasah Ibtidaiyah (MI) Under The Ministry of Religious Affairs by Subdistrict in Paser Regency, 2018/2019 and 2019/2020</i>	138
4.1.5	Jumlah Sekolah, Guru ¹ , dan Murid Sekolah Menengah Pertama (SMP) di Bawah Kementerian Pendidikan dan Kebudayaan Menurut Kecamatan di Kabupaten Paser, 2019/2020 dan 2020/2021 <i>Number of Schools, Teachers¹, and Pupils in Lower Secondary Schools Under The Ministry of Education and Culture by Sub District in Paser Regency, 2019/2020 and 2020/2021</i>	141
4.1.6	Jumlah Sekolah, Guru, dan Murid Madrasah Tsanawiyah (MTs) di Bawah Kementerian Agama Menurut Kecamatan di Kabupaten Paser, 2018/2019 dan 2019/2020 <i>Number of Schools, Teachers, and Pupils in Madrasah Tsanawiyah (MTs) Under The Ministry of Religious Affairs by Subdistrict in Paser Regency, 2018/2019 and 2019/2020</i>	144
4.1.7	Jumlah Sekolah, Guru ¹ , dan Murid Sekolah Menengah Atas (SMA) di Bawah Kementerian Pendidikan dan Kebudayaan Menurut Kecamatan di Kabupaten Paser, 2019/2020 dan 2020/2021 <i>Number of Schools, Teachers¹, and Pupils in Upper Secondary Schools Under The Ministry of Education and Culture by Sub District in Paser Regency, 2019/2020 and 2020/2021</i>	147

4.1.8	Jumlah Sekolah, Guru ¹ , dan Murid Sekolah Menengah Kejuruan (SMK) di Bawah Kementerian Pendidikan dan Kebudayaan Menurut Kecamatan di Kabupaten Paser, 2019/2020 dan 2020/2021 <i>Number of Schools, Teachers¹, and Pupils in Vocational High Schools Under The Ministry of Education and Culture by Sub District in Paser Regency, 2019/2020 and 2020/2021</i>	150
4.1.9	Jumlah Sekolah, Guru, dan Murid Madrasah Aliyah (MA) di Bawah Kementerian Agama Menurut Kecamatan di Kabupaten Paser, 2018/2019 dan 2019/2020 <i>Number of Schools, Teachers, and Pupils in Madrasah Aliyah (MA) Under The Ministry of Religious Affairs by Subdistrict in Paser Regency, 2018/2019 and 2019/2020</i>	153
4.1.10	Jumlah Desa ¹ /Kelurahan yang Memiliki Fasilitas Sekolah Menurut Kecamatan dan Tingkat Pendidikan di Kabupaten Paser, 2018 - 2020 <i>Number of Villages¹/Kelurahan Having Educational Facilities by Subdistrict and Educational Level in Paser Regency, 2018-2020</i>	156
4.1.11	Jumlah Perguruan Tinggi ¹ , Mahasiswa, dan Tenaga Edukatif (Negeri dan Swasta) di Kabupaten Paser, 2020 <i>Number of Universities¹, Pupils, Lecturers (State and Private) in Paser Regency, 2020</i>	159
4.1.12	Persentase Penduduk Usia 7–24 Tahun Menurut Jenis Kelamin, Kelompok Umur Sekolah, dan Partisipasi Sekolah di Kabupaten Paser, 2020 <i>Percentage of Population Aged 7-24 Years by Sex, Age Group, and School Participation in Paser Regency, 2020</i>	160
4.1.13	Angka Partisipasi Murni (APM) dan Angka Partisipasi Kasar (APK) Menurut Jenjang Pendidikan di Kabupaten Paser, 2020 <i>Net Enrolment Rate and Gross Enrolment Rate by Educational Level in Paser Regency, 2020</i>	161
4.2	KESEHATAN/HEALTH	
4.2.1	Jumlah Desa/Kelurahan Yang Memiliki Sarana Kesehatan Menurut Kecamatan di Kabupaten Paser, 2018 - 2020 <i>Number of Villages Having Health Facilities by Subdistrict in Paser Regency, 2018-2020</i>	162
4.2.2	Jumlah Tenaga Kesehatan ¹ Menurut Kecamatan di Kabupaten Paser, 2020 <i>Number of Medical Personnel by Sub District in Paser Regency, 2020</i>	165

4.2.3	Jumlah Rumah Sakit Umum, Rumah Sakit/Rumah Bersalin, Puskesmas, Klinik/Balai Kesehatan, Posyandu, dan Polindes Menurut Kecamatan di Kabupaten Paser, 2019 dan 2020 <i>Number of General Hospital, Maternity Hospital and Public Health Center, Medical Clinic, Integrated Service Post, Village maternity Cottage by Sub District in Paser Regency, 2019 dan 2020</i>	166
4.2.4	Jumlah Dokter Spesialis, Dokter Umum, dan Dokter Gigi Menurut Sarana Pelayanan Kesehatan di Kabupaten Paser, 2020 <i>Number of Specialist Doctor, Generalist Doctor, and Dentist by Type of Health Facility in Paser Regency, 2020</i>	169
4.2.5	Banyaknya Tenaga Kesehatan di Dinas Kesehatan Kabupaten Paser Menurut Unit Kerja, 2020 <i>Number of Health Personel at Health Service in Paser Regency, 2020.</i>	170
4.2.6	Banyaknya Tenaga Kesehatan menurut Kualifikasi Pendidikan di RSUD Panglima Sebaya, 2019 - 2020 <i>Number of Health Personel by Education Qualified at Panglima Sebaya Hospital, 2019 - 2020</i>	172
4.2.7	Banyaknya Posyandu, Kader Aktif, dan Rata-Rata Kader Posyandu di Kabupaten Paser, 2020 <i>Number of Integrated Service Station, Aktive Cadre and Rate Cadre by Integrated Service Station, in Paser Regency, 2020</i>	176
4.2.8	Banyaknya Sasaran dan Bayi Diimunisasi Menurut Puskesmas di Kabupaten Paser, 2020 <i>Number of Immunited Baby and Target by Public Health Centre and Hospital in Paser Regency, 2020</i>	177
4.2.9	Jumlah Remaja Usia 15-24 Tahun yang Mendapat Penyuluhan Tentang Kesehatan Reproduksi (Kespro), HIV/AIDS, dan Keluarga Berencana (KB) Menurut Kecamatan di Kabupaten Paser, 2020 <i>Number of Young People Aged 15 - 24 Who Had Counselling on Reproductive Health, HIV/AIDS, and Family Planning by Sub District in Paser Regency, 2020</i>	178
4.2.10	Jumlah Klinik Keluarga Berencana (KKB) dan Pos Pelayanan Keluarga Berencana Desa (PPKBD) Menurut Kecamatan di Kabupaten Paser, 2020 <i>Number of Family Planning Clinics and Village Family Planning Service Units by Sub District in Paser Regency, 2020</i>	179
4.2.11	Jumlah Pasangan Usia Subur dan Peserta KB Aktif Menurut Kecamatan di Kabupaten Paser, 2020 <i>Number of Eligible Couples and Family Planning Participants by Sub District in Paser Regency, 2020</i>	180

4.2.12	Jumlah Kasus HIV/AIDS, IMS, DBD, Diare, TB, dan Malaria Menurut Kecamatan di Kabupaten Paser, 2020 <i>Number of Cases of HIV/AIDS, Sexually Transmitted Infection, Dengue Fever, Tuberculosis (TB) and Malaria by Sub District in Paser Regency, 2020</i>	182
4.2.13	Jumlah Kasus 10 Penyakit Terbanyak di Kabupaten Paser, 2020 <i>Number of Cases of the 10 Most Diseases in Paser Regency, 2020</i>	183
4.2.14	Banyaknya Penderita 10 Penyakit Pada Penderita Rawat Jalan di RSUD Panglima Sebaya Kabupaten Paser, 2020 <i>The Number of Outpatients with 10 Diseases in the Panglima Sebaya Hospital Paser Regency, 2020</i>	184
4.2.15	Banyaknya Penderita 10 Penyakit Pada Penderita Rawat Inap di RSUD Panglima Sebaya Kabupaten Paser, 2020 <i>The Number of Inpatients with 10 Diseases in the Panglima Sebaya Hospital Paser Regency, 2020</i>	185
4.2.16	Banyaknya Kunjungan Pasien Rawat Jalan di RSUD Panglima Sebaya Kabupaten Paser dirinci Per Bulan, 2020 <i>Number of Outpatient Visits at the Panglima Sebaya Hospital Paser Regency by Month, 2020</i>	186
4.2.17	Jumlah Kunjungan Pasien Rawat Inap di RSUD Panglima Sebaya Kabupaten Paser dirinci Perbulan, 2020 <i>Number of Inpatient Visits at the Panglima Sebaya Hospital Paser Regency by Month, 2020</i>	187
4.2.18	Banyaknya Kamar dan Tempat Tidur Rawat Inap di Rumah Sakit Umum Panglima Sebaya, 2020 <i>Number of Rooms and Beds in Panglima Sebaya Hospital, 2020</i>	189
4.3	KRIMINAL/CRIME	
4.3.1	Banyaknya Pelanggaran dan Kecelakaan Lalu Lintas di Kabupaten Paser, 2020 <i>Number of Traffic Violation and Accident in Paser Regency, 2020</i>	190
4.3.2	Banyaknya Kejahatan Kriminal Umum yang Terjadi Per Bulan di Kabupaten Paser, 2020 <i>Number of General Crime by Month in Paser Regency, 2020</i>	191
4.3.3	Banyaknya Kejahatan Kriminal Umum dan Kriminal Khusus Yang Terjadi Menurut Jenisnya di Kabupaten Paser, 2020 <i>Number of General Crime and Special Crime by Kind of Cases in Paser Regency, 2020</i>	192
4.3.4	Jumlah Kejahatan Kriminal Umum dan Kriminal Khusus Menurut Kantor Kepolisian di Kabupaten Paser, 2020	

	<i>Number of Traffic Violation and Accident in Paser Regency, 2020</i>	194
4.3.5	Banyaknya Perkara dan Terdakwa Tindak Pidana yang Diterima dan Diselesaikan Dirinci Per Bulan di Kabupaten Paser, 2020 <i>Number of Cases and Defendats, Accepted and Convicted by Month, in Paser Regency, 2020</i>	195
4.3.6	Jumlah Terdakwa yang Diselesaikan Menurut Kelompok Umur dan Bulan di Kabupaten Paser, 2020 <i>Number of Defendant Based on Convictionof Civil Court by Age Group and Month in Paser Regency, 2020</i>	197
4.3.7	Banyaknya Rol/Pelanggaran yang Diterima dan Diselesaikan Dirinci Per Bulan di Kabupaten Paser, 2020 <i>Number of Rule, Accepted and Convicted by Month in Paser Regency, 2020</i>	198
4.3.8	Banyaknya Tambahan Narapidana Menurut Lamanya Ditahan Dirinci Perbulan Di Kabupaten Paser Tahun, 2020 <i>Number of Additional Prisoners Based on Court Vonis by Type of Sentence and Month in Paser Regency, 2020</i>	199
4.3.9	Banyaknya Tambahan Narapidana/Tahanan Menurut Kelompok Usia dan Jenis Kelamin Dirinci Perbulan Di Kabupaten Paser Tahun, 2020 <i>Number of Additional Prisoners by Age Group and Sex by Month in Paser Regency, 2020</i>	200
4.3.10	Banyaknya Tambahan Narapidana/Tahanan Menurut Jenis Tindak Pidana Dirinci Per Bulan di Kabupaten Paser, 2020 <i>Number of Additional Prisoners by Type of Crime per Month, in Paser Regency, 2020</i>	202
4.4	AGAMA DAN SOSIAL LAINNYA/RELIGION AND OTHER SOCIAL AFFAIRS	
4.4.1	Jumlah Penduduk Menurut Kecamatan dan Agama yang Dianut di Kabupaten Paser, 2020 <i>Population by Sub District and Religion in Paser Regency, 2020</i>	203
4.4.2	Jumlah Tempat Peribadatan Menurut Kecamatan di Kabupaten Paser, 2020 <i>Number of Worship Facilities by Subdistrict in Paser Regency, 2020</i>	204
4.4.3	Jumlah Desa/Kelurahan yang Mengalami Bencana Alam ¹ Menurut Kecamatan di Kabupaten Paser, 2018 - 2020	

	<i>Number of Villages that Had Natural Disaster¹ in Paser Regency, 2018 - 2020.....</i>	205
4.4.4	Banyaknya Nikah Menurut Kecamatan di Kabupaten Paser 2020 <i>Number of Marriages by Sub District in Paser Regency, 2020.....</i>	208
4.4.5	Banyaknya Akta Cerai yang Dikeluarkan Pengadilan Agama Tanah Grogot Menurut Kecamatan dan Jenis Cerai, 2020 <i>Number of Divorce Certificate Issued by Religious Court of Tanah Grogot by Sub District and Type of Divorce, 2020.....</i>	209
4.4.6	Banyaknya Perceraian yang Diputus Pengadilan Agama Tanah Grogot Menurut Faktor Penyebab, 2020 <i>Number of Divorce by Religious Court of Tanah Grogot by Factor's, 2020.....</i>	210
4.4.7	Banyaknya Perkara yang Diterima Menurut Jenis dan Bulan di Kabupaten Paser, 2020 <i>Number of Cases Which Accepted by Religious Court by Type and Month in Paser Regency, 2020.....</i>	213
4.4.8	Banyaknya Perkara yang Diputuskan Menurut Jenis Perkara dan Bulan di Kabupaten Paser, 2020 <i>Number of Cases Which Convicted by Religious Court by Type of Cases and Month in Paser Regency, 2020.....</i>	220
4.5	KEMISKINAN/POVERTY	
4.5.1	Garis Kemiskinan, Jumlah, dan Persentase Penduduk Miskin di Kabupaten Paser, 2013–2020 <i>Poverty Line, Number, and Percentage of Poor People in Paser Regency, 2013–2020.....</i>	229
4.5.2	Indeks Kedalaman Kemiskinan dan Indeks Keparahan Kemiskinan di Kabupaten Paser, 2013–2020 <i>Poverty Gap Index and Poverty Severity Index in Paser Regency, 2013–2020.....</i>	230
5.	PERTANIAN, PETERNAKAN, DAN PERIKANAN/AGRICULTURE, FORESTRY, LIVESTOCK, AND FISHERY	
5.1	TANAMAN PANGAN/FOOD CROPS	
5.1.1	Luas Lahan Sawah Menurut Kecamatan dan Jenis Pengairan di Kabupaten Paser (ha), 2019 <i>Area of Wetland by Subdistrict and Type of Irrigation in Paser Regency (ha), 2019.....</i>	247

5.1.2	Luas Lahan Tegal/Kebun, Ladang/Huma, dan Lahan yang Sementara Tidak Diusahakan Menurut Kecamatan di Kabupaten Paser (ha), 2020 <i>Area of Dry Field/Garden, Shifting Cultivation, Land and Temporarily Unused Land by Subdistrict in Paser Regency (ha), 2020</i>	248
5.1.3	Luas Panen Padi Sawah dan Padi Ladang Menurut Kecamatan di Kabupaten Paser (ha), 2020 <i>Harvested Area of Wetland and Dryland Paddy by Subdistrict in Paser Regency (ha), 2020</i>	249
5.1.4	Luas Panen Jagung, Kedelai, Kacang Tanah, Kacang Hijau, Ubi Kayu, Ubi Jalar Menurut Kecamatan di Kabupaten Paser (ha), 2020 <i>Harvested Area of Maize, Soybean, Peanut, Mungbean, Cassava, and Sweet Potato by Subdistrict in Paser Regency (ha), 2020</i>	250
5.1.5	Luas Lahan Sawah Menurut Kecamatan dan Penggunaan Lahan di Kabupaten Paser (ha), 2019 <i>Wetland Area by Subdistrict and Land Use in Paser Regency (ha), 2019</i>	252
5.2	HORTIKULTURA/HORTICULTURE	
5.2.1	Luas Panen Tanaman Sayuran Menurut Kecamatan dan Jenis Tanaman di Kabupaten Paser, 2019 dan 2020 <i>Harvested Area of Vegetables by Subdistrict and Kind of Plant in Paser Regency, 2019 and 2020</i>	253
5.2.2	Produksi Tanaman Sayuran Menurut Kecamatan dan Jenis Tanaman di Kabupaten Paser, 2019 dan 2020 <i>Production of Vegetables by Subdistrict and Kind of Plant in Paser Regency, 2019 and 2020</i>	262
5.2.3	Luas Panen Tanaman Sayuran dan Buah–Buahan Semusim Menurut Jenis Tanaman, 2019 dan 2020 <i>Harvested Area of Seasonal Vegetables and Fruits by Kind of Plant, 2019 and 2020</i>	271
5.2.4	Produksi Tanaman Sayuran dan Buah–Buahan Semusim Menurut Jenis Tanaman, 2019 dan 2020 <i>Production of Seasonal Vegetables and Fruits by Kind of Plant, 2019 and 2020</i>	273
5.2.5	Luas Panen Tanaman Biofarmaka Menurut Kecamatan dan Jenis Tanaman di Kabupaten Paser, 2019 dan 2020 <i>Harvested Area of Medicinal Plants by Subdistrict and Kind of Plant in Paser Regency, 2019 and 2020</i>	275

5.2.6	Produksi Tanaman Biofarmaka Menurut Kecamatan dan Jenis Tanaman di Kabupaten Paser, 2019 dan 2020 <i>Production of Medicinal Plants by Subdistrict and Kind of Plant in Paser Regency, 2019 and 2020</i>	280
5.2.7	Luas Panen Tanaman Biofarmaka Menurut Jenis Tanaman, 2019 dan 2020 <i>Harvested Area of Medicinal Plants by Kind of Plant, 2019 and 2020</i> .	285
5.2.8	Produksi Tanaman Biofarmaka Menurut Jenis Tanaman, 2019 dan 2020 <i>Production of Medicinal Plants by Kind of Plant, 2019 and 2020</i>	286
5.2.9	Luas Panen Tanaman Hias Menurut Kecamatan dan Jenis Tanaman di Kabupaten Paser, 2019 dan 2020 <i>Harvested Area of Ornamental Plants by Subdistrict and Kind of Plant in Paser Regency, 2019 and 2020</i>	287
5.2.10	Produksi Tanaman Hias Menurut Kecamatan dan Jenis Tanaman di Kabupaten Paser (tangkai), 2019 dan 2020 <i>Production of Ornamental Plants by Sub District and Kind of Plant in Paser Regency (stalks), 2019 and 2020</i>	295
5.2.11	Luas Panen Tanaman Hias Menurut Jenis Tanaman, 2019 dan 2020 <i>Harvested Area of Ornamental Plants by Kind of Plant, 2019 and 2020</i>	303
5.2.12	Produksi Tanaman Hias Menurut Jenis Tanaman, 2019 dan 2020 <i>Production of Ornamental Plants by Kind of Plant, 2019 and 2020</i>	305
5.2.13	Produksi Buah-buahan Menurut Jenis Tanaman Menurut Kecamatan di Kabupaten Paser, 2019 dan 2020 <i>Production of Fruits by Kind of Plant by Subdistrict in Paser Regency, 2019 and 2020</i>	307
5.2.14	Produksi Buah–Buahan dan Sayuran Tahunan Menurut Jenis Tanaman, 2019 dan 2020 <i>Production of Annual Fruits and Vegetables by Kind of Plant, 2019 and 2020</i>	316
5.3	PERKEBUNAN/ESTATE CROPS	
5.3.1	Luas Areal Tanaman Perkebunan Menurut Kecamatan dan Jenis Tanaman di Kabupaten Paser (ha), 2019 dan 2020 <i>Planted Area of Estate Crops by Subdistrict and Type of Crops in Paser Regency (ha), 2019 and 2020</i>	318

5.3.2	Produksi Perkebunan Menurut Kecamatan dan Jenis Tanaman di Kabupaten Paser (ton), 2019 dan 2020 <i>Production of Estate Crops by Sub District and Type of Crops in Paser Regency (ton), 2019 dan 2020</i>	322
5.3.3	Luas Areal Perkebunan Menurut Jenis Tanaman di Kabupaten Paser (ha), 2020 <i>Planted Area of Estate by Kind of Plants in Paser Regency (ha), 2020..</i>	326
5.3.4	Luas Areal Perkebunan Rakyat Menurut Jenis Tanaman di Kabupaten Paser (ha), 2020 <i>Planted Area of Smallholder Estate by Type of Crops in Paser Regency (ha), 2020</i>	327
5.3.5	Luas Areal Perkebunan Besar Negara (PTP) Menurut Jenis Tanaman di Kabupaten Paser (ha), 2020 <i>Planted Area of Government Estate (PTP) by Type of Crops in Paser Regency (ha), 2020</i>	328
5.3.6	Luas Areal Perkebunan Besar Swasta (PBS) Menurut Jenis Tanaman di Kabupaten Paser (ha), 2020 <i>Planted Area of Private Estate by Kind of Plants in Paser Regency (ha), 2020</i>	329
5.4	PETERNAKAN/LIVESTOCK	
5.4.1	Populasi Ternak Menurut Kecamatan dan Jenis Ternak di Kabupaten Paser (ekor), 2020 <i>Livestock Population by Sub District and Kind of Livestock in Paser Regency (head), 2020</i>	330
5.4.2	Populasi Unggas Menurut Kecamatan dan Jenis Unggas di Kabupaten Paser, 2020 <i>Poultry Population by Subdistrict and Kind of Poultry in Paser Regency, 2020</i>	332
5.4.3	Banyaknya Ternak Yang Dipotong di Kabupaten Paser, 2016 - 2020 <i>Number of Livesstock Slaughtered in Paser Regency, 2016 - 2020</i>	333
5.4.4	Banyaknya Ternak yang Lahir dan Mati di Kabupaten Paser (ekor), 2020 <i>Number of Born and Death Livestock in Paser Regency (head), 2020</i> .	334
5.4.5	Produksi Telur Unggas di Kabupaten Paser (butir), 2016 - 2020 <i>Production of Poultry Eggs in Paser Regency, 2016 - 2020</i>	335

5.5 PERIKANAN/FISHERY

5.5.1	Jumlah Rumah Tangga Perikanan Tangkap Menurut Kecamatan dan Subsektor di Kabupaten Paser, 2019 dan 2020 <i>Number of Fish Capture Households by Subdistrict and Subsector in Paser Regency, 2019 and 2020</i>	336
5.5.2	Produksi Perikanan Tangkap Menurut Kecamatan dan Subsektor di Kabupaten Paser (ton), 2019 dan 2020 <i>Production of Fish Capture by Subdistrict and Subsector in Paser Regency (ton), 2019 and 2020</i>	337
5.5.3	Jumlah Rumah Tangga Perikanan Budidaya Menurut Kecamatan dan Jenis Budidaya di Kabupaten Paser, 2020 <i>Number of Aquaculture Households by Subdistrict and Type of Aquaculture in Paser Regency, 2020</i>	338
5.5.4	Produksi Perikanan Budidaya Menurut Kecamatan dan Subsektor di Kabupaten Paser (ton), 2020 <i>Production of Aquaculture by Subdistrict and Subsector in Paser Regency (ton), 2020</i>	340
5.5.5	Luas Budi Daya Tambak dan Kolam Air Tawar Menurut Kecamatan (ha) di Kabupaten Paser, 2020 <i>Area of Brackish Water Pond and Fresh Water Pond by Subdistrict (ha) in Paser Regency, 2020</i>	342
5.5.6	Banyaknya Perahu/Kapal Penangkap Ikan Perairan Air Laut Menurut Kecamatan dan Jenis Kapal di Kabupaten Paser, 2020 <i>Number of Marine Fishing Boats by Subdistrict and Type of Boards in Paser Regency, 2020</i>	344
5.5.7	Banyaknya Perahu/Kapal Penangkap Ikan Perairan Air Laut Menurut Kecamatan dan Jenis Kapal di Kabupaten Paser, 2020 <i>Number of Marine Fishing Boats by Subdistrict and Type of Boards in Paser Regency, 2020</i>	346
5.5.8	Banyaknya Alat Penangkap Ikan Perikanan Laut Menurut Kecamatan di Kecamatan Paser, 2020 <i>Number of Marine Fishing Apparel by Subdistrict, in Paser Regency 2020</i>	347
5.5.9	Banyaknya Alat Penangkap Ikan di Perikanan Umum Menurut Kecamatan di Kabupaten Paser, 2020 <i>Number of Open Water Fishing Apparel by Subdistrict, in Paser Regency, 2020</i>	350

6. PERTAMBANGAN DAN ENERGI/MINING AND ENERGY

6.1 PERTAMBANGAN/MINING

- 6.1.1 Produksi Batubara Kabupaten Paser, 2015-2018
Production of Coal In Paser Regency, 2015-2018..... 359

6.2 LISTRIK DAN AIR MINUM/ELECTRICITY AND WATER SUPPLY

- 6.2.1 Daya Terpasang, Produksi, dan Distribusi Listrik PT. PLN (Persero) pada Cabang/Ranting PLN Menurut Kecamatan di Kabupaten Paser, 2020
Installed Electricity Power, Production, and Distribution of PT. PLN (Persero) at PLN Branch by Subdistrict in Paser Regency, 2020 360
- 6.2.2 Jumlah Pelanggan Listrik Menurut Ranting/Sub Ranting PLN di Kabupaten Paser, 2016-2020
Number of Electricity Customers by PLN's Sub Branch/Units in Paser Regency, 2016-2020 361
- 6.2.3 Banyaknya Pelanggan Listrik dan Kapasitas Tersambung Menurut Ranting/Sub Ranting PLN di Kabupaten Paser, 2020
Number of Costumer Electricity and Installed Capacity by PLN's Sub Branch/Units in Paser Regency, 2020..... 362
- 6.2.4 Banyaknya Pelanggan dan Daya Tersambung Pada PLN Dirinci per Bulan di Kabupaten Paser, 2020
Number of Costumer and Connected Energy at Branch and Sub Branch of Energy Supplier in a Month in Paser Regency, 2020..... 363
- 6.2.5 Banyaknya Pemasangan Baru dan Penambahan Daya Listrik PLN di Kabupaten Paser, 2020
Number of New Installment and Increase of Energy Supplier of Paser Regency, 2020..... 364
- 6.2.6 Jumlah Pelanggan Air yang Disalurkan Menurut Kecamatan di Kabupaten Paser, 2020
Number of Customers and Distributed Water by Sub District in Paser Regency, 2020..... 365
- 6.2.7 Produksi Air Minum PDAM (m³) di Kabupaten Paser, 2020
Productivity of Water Supply Establishments (m³) in Paser Regency, 2020..... 366
- 6.2.8 Kapasitas Air Minum PDAM (liter/detik) di Kabupaten Paser, 2020
Capacity of Water Supply Establishments (liter/sec) in Paser Regency, 2020..... 368

6.2.9	Banyaknya Pelanggan Air Minum PDAM Dirinci Perbulan di Kabupaten Paser, 2020 <i>Number of Customer Water Supply Establishment per Month in Paser Regency, 2020</i>	370
6.2.10	Distribusi Air Minum PDAM (m ³) di Kabupaten Paser, 2020 <i>Distribution of Water Suply Establishments (m³) in Paser Regency, 2020</i>	372
6.2.11	Distribusi Air Minum PDAM (m ³) di Kabupaten Paser, 2020 <i>Distribution of Water Suply Establishments (m³) in Paser Regency, 2020</i>	374

7. PARIWISATA/TOURISM

7.1	Jumlah Rumah Makan/Restoran Menurut Kecamatan di Kabupaten Paser, 2017-2020 <i>Number of Restaurant by Sub District in Paser Regency, 2017-2020</i>	383
7.2	Jumlah Pengunjung Menurut Tempat Obyek Wisata/Rekreasi di Kabupaten Paser, 2017-2020 <i>Number of Visitors According to Tourist/Recreation Places in Paser Regency, 2017-2020</i>	384

8. TRANSPORTASI DAN KOMUNIKASI/TRANSPORTATION AND COMMUNICATION

8.1 TRANSPORTASI/TRANSPORTATION

8.1.1	Panjang Jalan Menurut Tingkat Kewenangan Pemerintahan di Kabupaten Paser (km), 2018-2020 <i>Length of Roads by Level of Government Authority in Paser Regency (km), 2018-2020</i>	392
8.1.2	Panjang Jalan dengan Tingkat Kewenangan Pemerintahan Kabupaten Menurut Kecamatan di Kabupaten Paser (km), 2020 <i>Length of Roads with Level of Regency Government Authority by Subdistrict in Paser Regency (km), 2020</i>	393
8.1.3	Panjang Jalan dengan Tingkat Kewenangan Pemerintahan Kabupaten Menurut Jenis Permukaan Jalan (km) di Kabupaten Paser, 2018-2020 <i>Length of Roads with Level of Regency Government Authority by Type of Road Surface in Paser Regency (km), 2018-2020</i>	394

- 8.1.4 Panjang Jalan dengan Tingkat Kewenangan Pemerintahan Kabupaten Menurut Kecamatan di Kabupaten Paser (km), 2020
Length of Roads with Level of Regency Government Authority by Subdistrict in Paser Regency (km), 2020..... 395
- 8.1.5 Panjang Jalan dengan Tingkat Kewenangan Pemerintahan Kabupaten Menurut Kondisi Jalan di Kabupaten Paser (km), 2018-2020
Length of Roads with Level of Regency Government Authority by Road Condition in Paser Regency (km), 2018-2020..... 396
- 8.1.6 Panjang Jalan dengan Tingkat Kewenangan Pemerintahan Kabupaten Menurut Kecamatan dan Kondisi Jalan di Kabupaten Paser (km), 2020
Length of Roads with Level of Regency Government Authority by Subdistrict and Road Condition in Paser Regency (km), 2020..... 397
- 8.1.7 Banyaknya Kendaraan Bermotor yang Wajib Uji Menurut Jenis Kendaraan di Kabupaten Paser, 2016 - 2020
Number of Motorized Vehicles Tested by Kind of Motor Vehicles in Paser Regency, 2016 - 2020..... 398
- 8.1.8 Banyaknya Kendaraan Bermotor yang Terdaftar Pada Satlantas Kabupaten Paser menurut Jenis Kendaraan, 2020
Number of Motor Vehicles Registered at Police of Paser Regency by Type of Vehicle, 2020..... 399
- 8.1.9 Banyaknya Barang Yang Dibongkar Di Pelabuhan Kabupaten Paser (ton/m³), 2020
Number of Cargo Unloaded in The Port of Paser Regency (ton/m³), 2020..... 402
- 8.1.10 Banyaknya Barang Yang Dimuat Di Pelabuhan Kabupaten Paser (ton/m³), 2020
Number of Cargo Loaded in The Port of Paser Regency (ton/m³), 2020..... 404
- 8.1.11 Banyaknya Kendaraan dan Penumpang Bus Umum Trayek Samarinda-Banjarmasin Yang Berangkat/Tiba di Terminal Kuaro Kabupaten Paser 2020
Number of Cars and Passengers of Samarinda - Banjarmasin Route Leave and Come Through Kuaro Terminal, in Paser Regency 2020..... 406
- 8.1.12 Banyaknya Kendaraan dan Penumpang Bus Umum Trayek Tanah Grogot-Penajam Yang Berangkat/Tiba Terminal Tepian Batang Kabupaten Paser, 2019

	<i>Number of Cars and Passengers of Tanah Grogot-Penajam Route Leave and Come Trough Tepian Batang Terminal in Paser Regency, 2019.....</i>	407
8.1.13	Banyaknya Kendaraan dan Penumpang Colt/MPU Penajam Yang Berangkat/Tiba di Terminal Tepian Batang Kabupaten Paser, 2020 <i>Number of Cars and Colt Passengers of Penajam Route Through Tepian Batang Terminal, in Paser Regency, 2020.....</i>	408
8.1.14	Banyaknya Kendaraan dan Penumpang Umum/Angdes Yang Berangkat/Tiba di Terminal Tanah Grogot Kabupaten Paser, 2020 <i>Number of Cars and Angdes Passengers Though Tanah Grogot Terminal in Paser Regency, 2020.....</i>	409
8.1.15	Banyaknya Kendaraan dan Penumpang Umum Trayek Tanah Grogot-Kuaro-Muara Komam Yang Berangkat/Tiba di Terminal Kuaro Kabupaten Paser, 2020 <i>Number of Public Vehicles and Passengers By Route Tanah Grogot-Kuaro-Muara Komam Leaving From/Entering To Kuaro Terminal Paser Regency, 2020.....</i>	410
8.2	KOMUNIKASI/COMMUNICATION	
8.2.1	Jumlah Kantor Pos Pembantu Menurut Kecamatan di Kabupaten Paser, 2017–2020 <i>Number of Post Offices Subsidiaries by Subdistrict in Paser Regency, 2017–2020.....</i>	411
8.2.2	Banyaknya Pelayanan Jasa Melalui Kantor Pos atau Pos Pembantu di Kabupaten Paser, 2020 <i>Number of Services at General Post Office/Auxiliary Post Office in Paser Regency, 2020.....</i>	412
8.2.3	Banyaknya Surat Pos dan Paket Pos Melalui Kantor Pos atau Pos Pembantu di Kabupaten Paser, 2020 <i>Number of Post Letters and Post Parcel of Post Office/Auxiliary Postin in Paser Regency, 2020.....</i>	413

9. PERBANKAN DAN KOPERASI/BANKING AND COOPERATIVE

9.1 PERBANKAN/BANKING

- 9.1.1 Posisi Simpanan Masyarakat (Rupiah dan Valuta Asing) pada Bank Umum dan BPR Menurut Jenis Simpanan di Kabupaten Paser (juta rupiah), 2016-2020
Outstanding of Private Deposits of Commercial and Rural Banks (Rupiah and Foreign Exchange) by Type of Deposit in Paser Regency (million rupiahs), 2016-2020..... 423
- 9.1.2 Posisi Pinjaman Rupiah dan Valuta Asing yang Diberikan Bank Umum dan BPR Menurut Sektor Ekonomi di Kabupaten Paser (juta rupiah), 2017-2020
Outstanding of Loans in Rupiahs and Foreign Exchange of Commercial and Rural Banks by Economic Sectors in Paser Regency (million rupiahs), 2017-2020..... 424
- 9.1.3 Posisi Pinjaman Rupiah dan Valuta Asing yang Diberikan Bank Umum dan BPR Menurut Jenis Penggunaan di Kabupaten Paser (jutarupiah), 2017-2020
Outstanding of Loans in Rupiahs and Foreign Exchange of Commercial and Rural Banks by Type of Loans in Paser Regency (million rupiahs), 2017-2020..... 426
- 9.1.4 Posisi Kredit Usaha Mikro, Kecil, dan Menengah (UMKM) yang Diberikan Bank Umum Menurut Kriteria Usaha di Kabupaten Paser (juta rupiah), 2017-2020
Outstanding of Commercial Banks Credits to Micro, Small, and Medium Scale Enterprises (MSMEs) in Paser Regency (million rupiahs), 2017-2020..... 427
- 9.1.5 Posisi Kredit Usaha Mikro, Kecil, dan Menengah (UMKM) yang Diberikan Bank Umum Menurut Jenis Penggunaan di Kabupaten Paser (juta rupiah), 2017-2020
Outstanding of Commercial Banks Credits to Micro, Small, and Medium Scale Enterprises (MSMEs) by Type of Credits in Paser Regency (million rupiahs), 2017-2020..... 428
- 9.1.6 Posisi Kredit Mikro, Kecil, dan Menengah yang Diberikan Bank Umum Menurut Sektor Ekonomi di Kabupaten Paser (juta rupiah), 2017-2020
Outstanding of Commercial Banks Credits to Micro, Small, and Medium Scale Enterprise by Economic Sectors in Paser Regency (million rupiahs), 2017-2020..... 429

9.2 KOPERASI/COOPERATIVE

9.2.1	Banyaknya Koperasi Menurut Jenisnya di Kabupaten Paser, 2020 <i>Number of Cooperatives by Type in Paser Regency, 2020</i>	431
9.2.2	Jumlah Koperasi Aktif Menurut Kecamatan di Kabupaten Paser, 2017-2020 <i>Number of Active Cooperative by Subdistrict in Paser Regency, 2017-2020</i>	433
9.2.3	Jumlah Koperasi Menurut Jenis Koperasi dan Kecamatan di Kabupaten Paser, 2020 <i>Number of Cooperatives by Type of Cooperative and Subdistrict in Paser Regency, 2020</i>	434
9.2.4	Banyaknya Simpanan Anggota Koperasi Menurut Kecamatan (rupiah) di Kabupaten Paser, 2020 <i>Number of Member Deposits of Cooperatives by Subdistrict (rupiahs) in Paser Regency, 2020</i>	435
9.2.5	Banyaknya Modal Luar Koperasi Menurut Kecamatan (rupiah) di Kabupaten Paser, 2020 <i>Number of Out Capital of Cooperatives by Subdistrict (rupiahs) in Paser Regency, 2020</i>	436

10. PENGELUARAN PENDUDUK DAN KONSUMSI MAKANAN/ POPULATION EXPENDITURE AND CONSUMPTION

10.1	Rata-rata Pengeluaran per Kapita Sebulan Menurut Kelompok Komoditas (rupiah) di Kabupaten Paser, 2019 dan 2020 <i>Monthly Average Expenditure per Capita by Commodity Group (rupiahs) in Paser Regency, 2019 and 2020</i>	443
10.2	Persentase Pengeluaran per Kapita Sebulan Menurut Kelompok Komoditas di Kabupaten Paser, 2019 dan 2020 <i>Percentage of Monthly Expenditure per Capita by Commodity Group in Paser Regency, 2019 and 2020</i>	444
10.3	Persentase Penduduk Menurut Golongan Pengeluaran Per Kapita Sebulan di Kabupaten Paser, 2019 dan 2020 <i>Percentage of Population by Expenditure Per Capita Per Month Class in Paser Regency, 2019 and 2020</i>	445

11. PERDAGANGAN/TRADE

- 11.1 Jumlah Pedagang di Pasar Desa Menurut Kecamatan di Kabupaten Paser, 2020
Number of Merchants in Village Market by Subdistrict in Paser Regency, 2020 453
- 11.2 Jumlah Sarana Perdagangan Menurut Jenisnya di Kabupaten Paser, 2017-2020
Number of Trading Facilities by Type of Facility in Paser Regency, 2017-2020 454
- 11.3 Banyaknya Pasar Desa Menurut Kecamatan di Kabupaten Paser, 2020
Number of Village Market by Subdistrict in Paser Regency, 2020 455
- 11.4 Penyaluran dan Pejualan Beras (BULOG) Menurut Golongan Konsumen (kg) di Kabupaten Paser, 2016-2020
Sales and Distribution of Rice (BULOG) by Consumer Groups (kg) in Paser Regency, 2016 - 2020 456
- 11.5 Persediaan, Pengadaan, dan Penyaluran Beras (BULOG) di Kabupaten Paser (Kg), 2016 - 2020
Stock, Supply and Distribution of Rice (BULOG) in Paser Regency (Kg), 2016 - 2020 457
- 11.6 Persediaan, Pengadaan, dan Penyaluran Komoditi Lainnya (BULOG) di Kabupaten Paser (Kg), 2019 - 2020
Stock, Supply and Distribution of Other Commodities (BULOG) in Paser Regency (Kg), 2019 - 2020 458

12. SISTEM NERACA REGIONAL/SYSTEM OF REGIONAL ACCOUNTS

- 12.1 Produk Domestik Regional Bruto Atas Dasar Harga Berlaku Menurut Lapangan Usaha di Kabupaten Paser (miliar rupiah), 2016–2020
Gross Regional Domestic Product at Current Market Prices by Industry in Paser Regency (billion rupiahs), 2016–2020 467
- 12.2 Produk Domestik Regional Bruto Atas Dasar Harga Konstan 2010 Menurut Lapangan Usaha di Kabupaten Paser (miliar rupiah), 2016–2020
Gross Regional Domestic Product at 2010 Constant Market Prices by Industry in Paser Regency (billion rupiahs), 2016–2020 469

12.3	Distribusi Persentase Produk Domestik Regional Bruto Atas Dasar Harga Berlaku Menurut Lapangan Usaha di Kabupaten Paser (persen), 2016–2020 <i>Percentage Distribution of Gross Regional Domestic Product at Current Market Prices by Industry in Paser Regency (percent), 2016–2020.....</i>	471
12.4	Laju Pertumbuhan Produk Domestik Regional Bruto Atas Dasar Harga Konstan 2010 Menurut Lapangan Usaha di Kabupaten Paser (persen), 2016–2020 <i>Growth Rate of Gross Regional Domestic Product at 2010 Constant Market Prices by Industry in Paser Regency (percent), 2016–2020.....</i>	473
12.5	Produk Domestik Regional Bruto Atas Dasar Harga Berlaku Menurut Jenis Pengeluaran di Kabupaten Paser (miliar rupiah), 2015–2019 <i>Gross Regional Domestic Product Current Market Prices by Type of Expenditure in Paser Regency (billion rupiahs), 2015–2019.....</i>	475
12.6	Produk Domestik Regional Bruto Atas Dasar Harga Konstan 2010 Menurut Jenis Pengeluaran di Kabupaten Paser (miliar rupiah), 2015–2019 <i>Gross Regional Domestic Product at 2010 Constant Market Prices by Type of Expenditure in Paser Regency (billion rupiahs), 2015–2019....</i>	476
12.7	Agregat Produk Domestik Regional Bruto Kabupaten Paser, 2016–2020 <i>Agregat of Gross Regional Domestic Product in Paser Regency, 2016–2020.....</i>	477

13. PERBANDINGAN ANTAR KABUPATEN/KOTA/REGENCY/MUNICIPAL COMPARISON

13.1	Jumlah Penduduk Menurut Kabupaten/Kota di Provinsi Kalimantan Timur (ribu), 2016–2020 <i>Population by Regency/Municipality in Kalimantan Timur Province (thousand), 2016–2020</i>	483
13.2	Laju Pertumbuhan Produk Domestik Regional Bruto Atas Dasar Harga Konstan 2010 Menurut Kabupaten/Kota di Provinsi Kalimantan Timur (persen), 2016–2020 <i>Rate of Growth of Gross Regional Domestic Products at Constant 2010 Prices by Regency/Municipality in Kalimantan Timur Province (percent), 2016–2020</i>	484

13.3	Jumlah Penduduk Miskin Menurut Kabupaten/Kota di Provinsi Kalimantan Timur (ribu), 2016–2020 <i>Number of Poor Population by Regency/Municipality in Kalimantan Timur Province (thousand), 2016–2020</i>	485
13.4	Indeks Pembangunan Manusia Menurut Kabupaten/Kota di Provinsi Kalimantan Timur, 2016–2020 <i>Human Development Index by Regency/Municipality in Kalimantan Timur Province, 2016–2020</i>	486

<https://paserkab.bps.go.id>

DAFTAR GAMBAR / LIST OF FIGURES

		Halaman <i>Page</i>
1.1	Luas Wilayah menurut Kecamatan (%) di Kabupaten Paser, 2020 <i>Area of Subdistrict (%) in Paser Regency, 2020</i>	8
1.2	Rata-Rata Curah Hujan di Kabupaten Paser (mili meter), 2016-2020 <i>Average of Rainfall in Paser Regency (mili meter), 2016-2020</i>	8
2.1	Banyaknya Desa ¹ /Kelurahan di Kabupaten Paser menurut Kecamatan, 2020 <i>Number of Villages in Paser Regency by Subdistrict, 2020</i>	38
2.2	Jumlah Pegawai Negeri Sipil Pemerintah Daerah Kabupaten Paser Menurut Jenis Kelamin, 2016-2020 <i>Number of Civil Servants in Local Government of Paser Regency by Sex, 2016-2020</i>	38
2.3	Jumlah Anggota Dewan Perwakilan Rakyat Daerah Menurut Partai Politik di Kabupaten Paser, 2020 <i>Number of Members of The Regional House of Representatives by Political Parties in Paser Regency, 2020</i>	39
2.4	Anggaran Pendapatan dan Belanja Kabupaten Paser, 2016-2020 (Rupiah) <i>Revenues and Expenditures of Paser Regency, 2016- 2020 (Rupiah) ...</i>	40
2.5	Penghasilan Negara Yang Masuk Melalui Kantor Pertanahan Kabupaten Paser Dirinci Per Bulan (Juta Rupiah), 2020 <i>Country Revenue from National Land Board Office of Paser Regency by Month (Million Rupiah), 2020</i>	41
3.1	Jumlah Penduduk Menurut Kelompok Umur dan Jenis Kelamin di Kabupaten Paser, 2020 <i>Population by Age Groups and Sex in Paser Regency, 2020</i>	91
3.2	Persentase Penduduk Berumur 15 Tahun Keatas yang Bekerja Selama Seminggu yang Lalu Menurut Kelompok Umur di Kabupaten Paser, 2020 <i>Percentage of Population 15 Years of Age and Over Who Worked During the Previous Week by Age Groups in Paser Regency, 2020</i>	92
4.1	Banyaknya Sekolah dan Perguruan Tinggi (Negeri dan Swasta) di Kabupaten Paser, 2020 <i>Number of Schools and Universities (State and Private) in Paser Regency, 2020</i>	127

4.2	Jumlah Rumah Sakit Umum, Rumah Sakit/Rumah Bersalin, Puskesmas, Klinik/Balai Kesehatan, Posyandu, dan Polindes di Kabupaten Paser, 2020 <i>Number of General Hospital, Maternity Hospital and Public Health Center, Medical Clinic, Integrated Service Post, Village maternity Cottage in Paser Regency, 2020.....</i>	128
4.3	Banyaknya Tambahan Narapidana/Tahanan Menurut Jenis Tindak Pidana Dirinci Per Bulan di Kabupaten Paser, 2020 <i>Number of Additional Prisoners by Type of Crime per Month in Paser Regency, 2020.....</i>	129
4.4	Jumlah Penduduk Menurut Agama yang Dianut di Kabupaten Paser, 2020 <i>Population by Religion in Paser Regency, 2020.....</i>	130
4.5	Penduduk Miskin di Kabupaten Paser (%), 2015-2020 <i>Poor People in Paser Regency (%), 2015-2020.....</i>	130
5.1	Luas Panen Padi Ladang Menurut Kecamatan di Kabupaten Paser (ha), 2020 <i>Harvested Area of Dryland Paddy by Subdistrict in Paser Regency (ha), 2020.....</i>	242
5.2	Produksi Tanaman Biofarmaka Menurut Jenis Tanaman di Kabupaten Paser (kg), 2020 <i>Production of Medicinal Plants by Kind of Plant in Paser Regency (kg), 2020.....</i>	243
5.3	Luas Areal Perkebunan Menurut Jenis Tanaman di Kabupaten Paser (ha), 2020 <i>Planted Area of Estate by Kind of Plants in Paser Regency (ha), 2020..</i>	244
5.4	Produksi Telur Ayam Buras di Kabupaten Paser (butir), 2015 - 2019 <i>Production of Local Chicken Eggs in Paser Regency, 2015 - 2019.....</i>	245
5.5	Produksi Perikanan Tangkap di Kabupaten Paser (ton), 2015-2020 <i>Production of Fish Capture in Paser Regency (ton), 2015-2020.....</i>	246
6.1	Produksi Batubara Kabupaten Paser, 2015-2018 <i>Production Of Coal In Paser Regency, 2015-2018.....</i>	358
6.2	Banyaknya Pelanggan Air Minum PDAM Menurut Kecamatan di Kabupaten Paser, 2020 <i>Number of Water Supply Establishment Customer by Sub District in Paser Regency, 2020.....</i>	358
7.1	Jumlah Rumah Makan/Restoran Menurut Kecamatan di Kabupaten Paser, 2020 <i>Number of Restaurant by Sub District in Paser Regency, 2020.....</i>	382

7.2	Jumlah Pengunjung Obyek Wisata/Rekreasi di Kabupaten Paser, 2017-2020 <i>Number of Visitors of Tourist/Recreation Places in Paser Regency, 2017-2020</i>	382
8.1	Panjang Jalan dengan Tingkat Kewenangan Pemerintahan Kabupaten Menurut Kondisi Jalan di Kabupaten Paser (km), 2020 <i>Length of Roads with Level of Regency Government Authority by Road Condition in Paser Regency (km), 2020</i>	390
8.2	Banyaknya Surat Pos dan Paket Pos Melalui Kantor Pos atau Pos Pembantu di Kabupaten Paser, 2020 <i>Number of Post Letters and Post Parcel of Post Office/Auxiliary Postin in Paser Regency, 2020</i>	391
9.1	Posisi Kredit Usaha Mikro, Kecil, dan Menengah (UMKM) yang Diberikan Bank Umum Menurut Kriteria Usaha di Kabupaten Paser (juta rupiah), 2017-2020 <i>Outstanding of Commercial Banks Credits to Micro, Small, and Medium Scale Enterprises (MSMEs) in Paser Regency (million rupiahs), 2017-2020</i>	420
9.2	Jumlah Koperasi Menurut Kecamatan di Kabupaten Paser, 2020 <i>Number of Cooperatives by Subdistrict in Paser Regency, 2020</i>	421
10.1	Persentase Penduduk Menurut Golongan Pengeluaran Per Kapita Sebulan di Kabupaten Paser, 2020 <i>Percentage of Population by Expenditure Per Capita Per Month Class in Paser Regency, 2020</i>	441
11.1	Banyaknya Pasar Desa Menurut Kecamatan di Kabupaten Paser, 2020 <i>Number of Village Market by Subdistrict in Paser Regency, 2020</i>	452
12.1	Produk Domestik Regional Bruto Atas Dasar Harga Konstan 2010 di Kabupaten Paser (miliar rupiah), 2016–2020 <i>Gross Regional Domestic Product at 2010 Constant Market Prices in Paser Regency (billion rupiahs), 2016–2020</i>	465
12.1	Indeks Pembangunan Manusia Menurut Kabupaten/Kota di Provinsi Kalimantan Timur, 2019 <i>Human Development Index by Regency/Municipality in Kalimantan Timur Province, 2019</i>	482

PENJELASAN UMUM/EXPLANATORY NOTES

Tanda-tanda, satuan-satuan, dan lain-lainnya yang digunakan dalam publikasi ini adalah sebagai berikut:

Symbols, measurement units, and acronyms which are used in this publication, are as follows:

1. TANDA-TANDA/SYMBOLS

Data tidak tersedia/Data not available	: ...
Tidak ada atau nol /Null or zero	: -
Data dapat diabaikan/Data negligible	: 0
Tanda decimal/Decimal point	: ,
Data tidak dapat ditampilkan/Not applicable	: NA
Angka estimasi/Estimated figures	: e
Angka diperbaiki/Revised figures	: r
Angka sementara/Preliminary figures	: x
Angka sangat sementara/Very preliminary figures	: xx
Angka sangat sangat sementara/Very very preliminary figures	: xxx

2. SATUAN/UNITS

barel/barrel	: 158,99 liter/litres = 1/6,2898 m ³
hektar (ha)/hectare (ha)	: 10 000 m ²
kilometer (km)/kilometres (km)	: 1 000 meter/meters (m)
knot/knot	: 1,8523 km/jam (km/hour)
kuintal/quintal	: 100 kg
KWh	: 1 000 Watt hour
MWh	: 1 000 KWh
liter (untuk beras)/litre (for rice)	: 0,80 kg
MMSCF	: 1/35,3 m ³
metrik ton (m.ton)/metric ton (m. ton)	: 0,98421 long ton = 1 000 kg
ons/ounce	: 28,31 gram/grams
ton	: 1 000 kg

Satuan lain: buah, dus, butir, helai/lembar, kaleng, batang, pulsa, ton kilometer (ton-km), jam, menit, persen (%).

Other units: unit, pack, pieces, sheet, tin, pulse, ton-kilometres(ton-km), hour, minute, percent (%).

Perbedaan angka di belakang koma disebabkan oleh pembulatan angka.
The difference in decimal numbers is caused by rounding.

DAFTAR SINGKATAN/ LIST OF ABBREVIATIONS


SI	: Stasiun Iklim
SIMPK	: Stasiun Meteorologi Pertanian Khusus
t.t	: Tempat tidur
BCG	: Bacillus Calmette Guerin
DPT	: Difteri, Pertusis, Tetanus
TT	: Tetanus Toxoid
IOT	: Industri Obat Tradisional/ <i>Traditional Medicine Industry</i>
IKOT	: Industri Kecil Obat Tradisional/ <i>Traditional Medicine Small</i>
Alkes	: Alat kesehatan/ <i>Health Kits</i>
PKRT	: Perbekalan Kesehatan Rumah tangga/ <i>Household Health Logistics</i>
Kompl	: Komplemen/ <i>Complement</i>
IRTP	: Industri Pangan Produksi Rumah Tangga/ <i>Foods Home Industry</i>
PBF	: Pedagang Besar Farmasi/ <i>Pharmacy Whole-seller</i>
GFK	: Gudang Farmasi Kab/Kota/Regency/ <i>Municipality Pharmacy Warehouse</i>
RB	: Rumah Bersalin/ <i>Delivery House</i>
Pustu	: Puskesmas pembantu/ <i>Auxiliary Public Health Center</i>
BP	: Balai Pengobatan/ <i>Polyclinic</i>
TPS	: Tempat Pembuangan Sementara / <i>landfill</i>
Jamkesmas	: Jaminan kesehatan masyarakat miskin/ <i>Poor public health insurance</i>
PJKMU	: Program Jaminan Kesehatan Masyarakat Umum
SIUP	: Surat Ijin Usaha Perdagangan/ <i>Trading Permission Letter</i>
TDP	: Tanda Daftar Perusahaan/ <i>Company Registration Identity</i>
API	: Angka Pengenal Importir/ <i>Importer's Identity Number</i>

GEOGRAFI DAN IKLIM

GEOGRAPHY AND CLIMATE

01

RATA-RATA CURAH HUJAN DI KABUPATEN PASER
(MILIMETER), 2018 - 2020
AVERAGE OF RAINFALL IN PASER REGENCY (MILLIMETERS), 2018 - 2020



*) Data tidak termasuk Kecamatan Tanjung Harapan



PASIR BELENGKONG
DENGAN HARI HUJAN TERBANYAK
HIGHEST NUMBER OF RAIN DAYS

255 HARI
DAYS

RATA-RATA
AVERAGE
198
HARI HUJAN
RAIN DAYS

SUMBER : DINAS TANAMAN PANGAN DAN HORTIKULTURA KABUPATEN PASER
SOURCE : FOOD CORPS AND HORTICULTURE DEPARTMENT OF PASER REGENCY

PENJELASAN TEKNIS

1. Badan Pusat Statistik (BPS) telah melakukan pendataan **Potensi Desa (Podes)** sejak tahun 1980. Sejak saat itu, Podes dilaksanakan secara rutin sebanyak 3 kali dalam kurun waktu sepuluh tahun untuk mendukung kegiatan Sensus Penduduk, Sensus Pertanian, ataupun Sensus Ekonomi.

Dengan demikian, fakta penting terkait ketersediaan infrastruktur dan potensi yang dimiliki oleh setiap wilayah dapat dipantau perkembangannya secara berkala dan terus menerus.

2. Sejak tahun 2008, pendataan Podes mengalami perubahan dengan adanya penambahan kuesioner suplemen kecamatan dan Kecamatan di Kabupaten Paser. Penambahan kuesioner tersebut bertujuan untuk meningkatkan manfaat data Podes bagi para konsumen data dan pemerintah daerah dalam perencanaan pembangunan wilayah.
3. Data Podes merupakan satu-satunya sumber data kewilayahan yang muatannya beragam dan memberi gambaran tentang situasi pembangunan suatu wilayah (regional). Ini berbeda dengan

TECHNICAL NOTES

1. *BPS-Statistics Indonesia has already recorded **village potential (Podes)** since 1980. Since then, Podes regularly implemented 3 (three) times within ten years to support the activities of the Population Census, Agriculture Census, or Economic Census. Thus, important facts related to the availability of infrastructure and the potential possessed by each region can be monitored regularly and continually.*
2. *Since 2008, Podes has been changed especially in providing additional information from Sub District and Sub District in Paser Regency, using separate questionnaires. The goal of these changes is to provide more benefits for data users and local government in regional development planning.*
3. *Podes data is the only one Source of spatial data consisting of various information and providing a picture of development progress in a region. The Podes data are different from data resulted*

data dari hasil pendekatan rumah tangga yang lebih menekankan pada dimensi aktivitas sektoral. Keduanya sama penting dan menjadi kekayaan BPS.

from household surveys focusing on the dimension of sectoral activities. Both kind of data are important and become the trade mark of BPS on the data richness aspect.

4. Cakupan Wilayah. Pencacahan Podes dilakukan secara sensus terhadap seluruh wilayah administrasi pemerintahan terendah setingkat desa (yaitu desa, kelurahan, nagari, Unit Permukiman Transmigrasi (UPT)) yang masih dibina oleh kementerian terkait.

4. Podes Coverage. *Podes enumeration is implemented as a census of the lowest governmental administrative region equivalent to village (i.e. village, sub-district, nagari, and Transmigration Settlement Unit which is still fostered by the relevant ministries).*

5. Luas wilayah adalah sebuah daerah yang dikuasai atau menjadi teritorial dari sebuah kedaulatan. Sebuah wilayah dikelilingi oleh batas-batas kondisi fisik alam, misalnya sungai, gunung atau laut.

5. The area is a territory that is controlled or becomes territorial of a sovereignty. An area surrounded by boundaries of natural physical conditions, such as rivers, mountains or seas.

6. Iklim adalah keadaan hawa (suhu, kelembaban, awan, hujan, dan sinar matahari) pada suatu daerah dalam jangka waktu yang agak lama (30 tahun).

6. Climate is the state of the weather (temperature, humidity, clouds, rain, and sun) on an area within a longer period of time (30 years).

7. Sungai adalah aliran air yang besar (biasanya buatan alam).

7. The river is large stream of water (usually made in nature).

8. Curah hujan adalah banyaknya hujan yang tercurah (turun) di suatu daerah dalam jangka waktu tertentu.

8. Rainfall is the amount of rain poured down in an area within a certain period.

9. **Hari hujan** adalah hari terkumpulnya curah hujan setinggi 0.5 mm atau lebih. Apabila kurang dari ketentuan tersebut, maka hari hujan dianggap nol meskipun curah hujan tetap diperhitungkan.
9. **Rainy day** is the day of rainfall accumulated as high as 0.5 mm or more. If it is less than that, then the rainy day is considered zero even though rainfall is still calculated

<https://paserkab.bps.go.id>

ULASAN

KEADAAN GEOGRAFIS

Kabupaten Paser merupakan salah satu kabupaten di Provinsi Kalimantan Timur yang terletak paling Selatan, tepatnya pada posisi $0^{\circ} 48' 29.44''$ - $2^{\circ} 37' 24.21''$ Lintang Selatan dan $115^{\circ} 37' 0.77''$ - $118^{\circ} 1' 19.82''$ Bujur Timur. Ibukota kabupaten ini terletak di Tana Paser.

Batas wilayah Kabupaten Paser sebelah Utara meliputi Kabupaten Kutai Barat dan Kutai Kartanegara, sebelah Timur Laut berbatasan dengan Kabupaten Penajam Paser Utara, sebelah Timur berbatasan dengan Selat Makasar dan Kabupaten Mamuju (Provinsi Sulawesi Barat), sebelah Tenggara berbatasan dengan Selat Makasar dan Kabupaten Kotabaru (Provinsi Kalimantan Selatan), sebelah Selatan berbatasan dengan Kabupaten Kotabaru (Provinsi Kalimantan Selatan), sebelah Barat Daya berbatasan dengan Kabupaten Baangan Provinsi Kalimantan Selatan), sebelah Barat berbatasan dengan Kabupaten Tabalong (Provinsi Kalimantan Selatan), dan sebelah Barat Laut berbatasan dengan Kabupaten Barito Utara (Provinsi Kalimantan Tengah).

Adapun luas wilayah Kabupaten Paser adalah 11.603,94 Km². Wilayah ini terdiri dari 10 (sepuluh) kecamatan dengan 144 desa/kelurahan. Kecamatan yang memiliki luas

DESCRIPTION

GEOGRAPHY CONDITION

Paser regency is the most south regency in Kalimantan Timur, exactly at $0^{\circ} 48' 29.44''$ - $2^{\circ} 37' 24.21''$ latitude and $115^{\circ} 37' 0.77''$ - $118^{\circ} 1' 19.82''$ longitude. The capital city of this regency is Tana Paser.

Border of Paser Regency is Kutai Barat Regency at the north, Penajam Paser Utara Regency as the northeast border, Makassar Strait as the east and Mamuju Regency (Sulawesi Barat), at the southern border is Kotabaru Regency (Kalimantan Selatan), at the southwest border is Balangan regency (Kalimantan Selatan), Tabalong Regency as the western border, and the northwest border is Barito Utara Regency (Kalimantan Tengah).

The area of the Paser Regency is 11,603.94 km². This area consists of 10 subdistricts and 144 villages. The largest area is Long Kali Subdistrict which has an area of 2,385.39 km²

wilayah terbesar adalah Kecamatan Long Kali dengan luas 2.385,39 Km² dan yang memiliki luas wilayah terkecil adalah Kecamatan Tanah Grogot dengan luas 335,58 Km².

and the fewest area is Tanah Grogot subdistrict in 335.58 km² area.

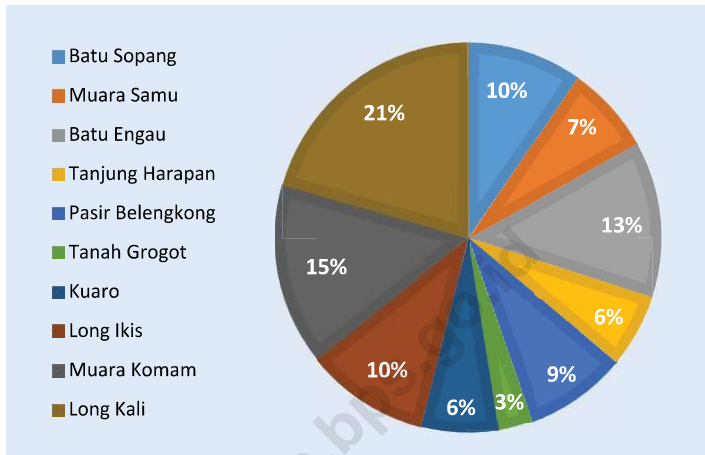
KEADAAN IKLIM

Keadaan iklim di Kabupaten Paser banyak dipengaruhi oleh lintang dan topografi wilayahnya. Dalam setahun, rata-rata jumlah hari hujan Kabupaten Paser adalah 198 hari, dengan Kecamatan Paseir Belengkong sebagai kecamatan dengan hari hujan terbanyak selama tahun 2020, yaitu 255 hari hujan. Sedangkan rata-rata curah hujan Kabupaten Paser selama tahun 2020 adalah 206,82 milimeter, lebih tinggi dari tahun sebelumnya, yaitu 173,96 milimeter.

CLIMATE CONDITION

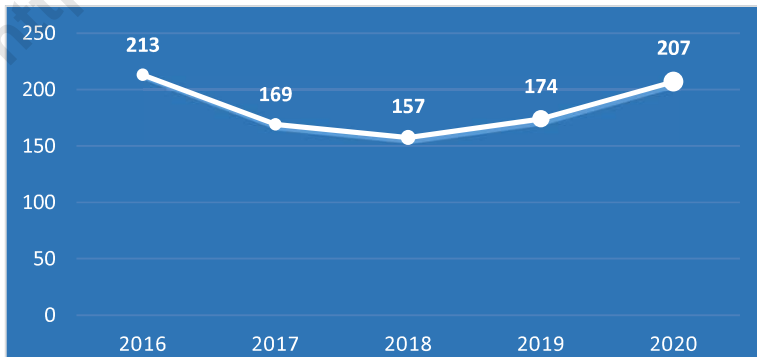
The climate in Paser Regency depends on latitude and topographic area. In a year, the number of rain days in the Paser Regency is 198 days, and Pasir Belengkong subdistrict is the most frequent rain in an area, counted 255 days. The average rainfall in the regency is 206.82 millimeters, higher than the previous time.

Gambar 1.1 Luas Wilayah menurut Kecamatan (%) di Kabupaten Paser, 2020
Figures 1.1 Area of Subdistrict (%) in Paser Regency, 2020



Sumber/Source: Badan Perencanaan Pembangunan Daerah, Penelitian dan Pengembangan Kabupaten Paser Kabupaten Paser/
 Regional Development Planning Board of Paser Regency

Gambar 1.2 Rata-Rata Curah Hujan di Kabupaten Paser (mili meter), 2016-2020
Figures 1.2 Average of Rainfall in Paser Regency (mili meter), 2016-2020



Sumber/Source: Dinas Tanaman Pangan dan Hortikultura Kabupaten Paser/Food Corps and Horticulture Department of Paser Regency

1.1 KEADAAN GEOGRAFI GEOGRAPHY CONDITION

Tabel 1.1.1 Luas Daerah dan Jumlah Pulau Menurut Kecamatan di Kabupaten Paser, 2020
Total Area and Number of Islands by Subdistrict in Paser Regency, 2020

Kecamatan Subdistrict	Ibukota Kecamatan Capital of Subdistrict	Luas Total Area (km ² /sq.km)
(1)	(2)	(3)
Batu Sopang	Batu Kajang	1 111,38
Muara Samu	Muser	855,25
Batu Engau	Kerang	1 507,26
Tanjung Harapan	Tanjung Aru	714,05
Pasir Belengkong	Pasir Belengkong	990,11
Tanah Grogot	Tanah Grogot	335,58
Kuaro	Kuaro	747,30
Long Ikis	Long Ikis	1 204,22
Muara Komam	Muara Komam	1 753,40
Long Kali	Long Kali	2 385,39
Paser	Tanah Grogot	11 603,94

Lanjutan Tabel/Continued Table 1.1.1

Kecamatan Subdistrict	Persentase terhadap Luas Kabupaten Percentage to Regency's Area	Jumlah Pulau Number of Islands
(1)	(4)	(5)
Batu Sopang	9,58	-
Muara Samu	7,37	-
Batu Engau	12,99	-
Tanjung Harapan	6,15	-
Pasir Belengkong	8,53	-
Tanah Grogot	2,89	-
Kuaro	6,44	-
Long Ikis	10,38	-
Muara Komam	15,11	-
Long Kali	20,56	-
Paser	100,00	-

Sumber/Source: Badan Perencanaan Pembangunan Daerah, Penelitian dan Pengembangan Kabupaten Paser Kabupaten Paser/
Regional Development Planning Board of Paser Regency

Tabel 1.1.2 **Tinggi Wilayah dan Jarak ke Ibukota di Kabupaten Paser, 2020**
Altitude and Distance to the Capital in Paser Regency, 2020

Kecamatan Subdistrict	Tinggi Wilayah (mdpl) Altitude (m a.s.l)	Jarak ke Ibukota Distance to the Capital (km)
(1)	(2)	(3)
Batu Sopang	25-750	58
Muara Samu	25-750	60
Batu Engau	0-100	55
Tanjung Harapan	0-100	66
Pasir Belengkong	0-750	5
Tanah Grogot	0-25	0
Kuaro	0-750	28
Long Ikis	0-750	60
Muara Komam	25-750	86
Long Kali	0-750	77
Paser	0-750	0

Sumber/Source: Badan Perencanaan Pembangunan Daerah, Penelitian dan Pengembangan Kabupaten Paser Kabupaten Paser/
 Regional Development Planning Board of Paser Regency

Tabel 1.1.3 **Letak, Batas, dan Luas Kabupaten Paser, 2020**
Table **Location, Border and Area of Paser Regency, 2020**

Letak/Location	Antara/Between	0° 48' 29,44" - -2° 37' 24,21" Lintang Selatan/South Latitude 115° 37' 0,77" - 118° 1' 19,82" Bujur Timur/East Longitude
Batas/Border	Utara/North	Kabupaten Kutai Barat dan Kabupaten Kutai Kartanegara/ Kutai Barat Regency and Kutai Kartangara Regency
	Timur Laut/Northeast	Kabupaten Penajam Paser Utara/ Penajam Paser Utara Regency
	Timur/East	Selat Makassar dan Kabupaten Mamuju (Provinsi Sulawesi Barat)/ Makassar Strait and Mamuju Regency (Sulawesi Barat Province)
	Tenggara/Southeast	Selat Makassar dan Kabupaten Kotabaru (Provinsi Kalimantan Selatan)/ Makassar Strait and Kotabaru Regency (Kalimantan Selatan Province)
	Selatan/South	Kabupaten Kotabaru (Provinsi Kalimantan Selatan)/ Kota Baru Regency (Kalimantan Selatan Province)
	Barat Daya/Southwest	Kabupaten Balangan (Kalimantan Selatan)/ Balangan Regency (Provinsi Kalimantan Selatan)
	Barat/West	Kabupaten Tabalong (Provinsi Kalimantan Selatan)/ Tabalong Regency (Kalimantan Selatan Province)
	Barat Laut/Northwest	Kabupaten Barito Utara (Provinsi Kalimantan Tengah)/ Barito Regency (Kalimantan Tengah Province)
	Luas Wilayah/ Total Land Area	

Sumber/Source: Badan Perencanaan Pembangunan Daerah, Penelitian dan Pengembangan Kabupaten Paser Kabupaten Paser/
Regional Development Planning Board of Paser Regency

Tabel
Table 1.1.4

**Koordinat Universal Transverse Mercator (UTM)
dan Koordinat Geografi Tiap ibukota Kecamatan di
Kabupaten Paser, 2020**
*Universal Transverse Mercator Coordinate and Geographic
Coordinate Position of Subdistrict Capital in Paser Regency,
2020*

Kecamatan Subdistrict	Koordinat UTM (meter) UTM Coordinate (meter)	
	Timur East	Utara North
(1)	(2)	(3)
Batu Sopang	380 300,00	9 797 650,00
Muara Samu	381 381,00	9 776 969,00
Batu Engau	397 217,00	9 753 613,00
Tanjung Harapan	454 404,00	9 757 247,00
Pasir Belengkong	441 950,00	9 783 750,00
Tanah Grogot	410 580,00	9 788 550,00
Kuaro	398 000,00	9 799 000,00
Long Ikis	410 975,00	9 825 050,00
Muara Komam	365 450,00	9 814 600,00
Long Kali	421 900,00	9 831 200,00

Sumber/Source: Badan Perencanaan Pembangunan Daerah, Penelitian dan Pengembangan Kabupaten Paser Kabupaten Paser/
Regional Development Planning Board of Paser Regency

Lanjutan Tabel/*Continued Table 1.1.4*

Kecamatan <i>Subdistrict</i>	Koordinat Geografi <i>Geographic Coordinate</i>	
	Bujur Timur <i>East Longitude</i>	Lintang Selatan <i>South Latitude</i>
(1)	(4)	(5)
Batu Sopang	115 ^o 55'22,7"	01 ^o 49'47,03"
Muara Samu	115 ^o 56'8,1"	02 ^o 00'56,8"
Batu Engau	116 ^o 04'32,4"	02 ^o 13'43,9"
Tanjung Harapan	116 ^o 35'24,1"	02 ^o 12'43,9"
Pasir Belengkong	116 ^o 12'29,19"	01 ^o 57'22,7"
Tanah Grogot	116 ^o 11'53,51"	01 ^o 54'45,41"
Kuaro	116 ^o 04'56,76"	01 ^o 49'09,73"
Long Ikis	116 ^o 11'58,38"	01 ^o 34'56,76"
Muara Komam	116 ^o 47'25,95"	01 ^o 40'34,05"
Long Kali	116 ^o 17'48,65"	01 ^o 31'40,54"

Sumber/*Source*: Badan Perencanaan Pembangunan Daerah, Penelitian dan Pengembangan Kabupaten Paser Kabupaten Paser/
Regional Development Planning Board of Paser Regency

Tabel
Table 1.1.5

Nama-Nama Sungai Menurut Kecamatan di Kabupaten Paser, 2020
Rivers by Subdistrict in Paser Regency, 2020

Kecamatan Subdistrict		Nama Sungai Rivers	
(1)		(2)	
Batu Sopang	S. Kasungai S. Kendilo	S. Kelian S. Sekaen	S. Sembina S. Setiu
Muara Samu	S. Bui S. Kendilo S. Pinaan	S. Pinang S. Samu S. Sinaran	S. Suliliran S. Suweto
Batu Engau	S. Lukpon S. Lukpon2 S. Lunu S. Mayat S. Mengkudu S. Pawing S. Payau S. Pengguren S. Pesiro S. Pinaan S. Pondokbali S. Prijak	S. Putik S. Rawen S. Rengit S. Riwang S. Riwanggusung S. Rungun S. Sangkuranay S. Segendang S. Selagundi S. Selalak S. Semanen S. Semapit	S. Sembalut S. Seturun S. Sirang S. Suweto S. Tamiang S. Tampakan S. Teberu S. Timbelan S. Tiram S. Tolang S. Upas
Tanjung Harapan	S. Apar Besar S. Bangotopak S. Batulenteng S. Dayau S. Jengeru	S. Keladen S. Kerang S. Landing S. Pangkul S. Pondokbali	S. Rejun S. Segendang S. Senipah S. Tepiabalai S. Tunes

Lanjutan Tabel/Continued Table 1.1.5

Kecamatan Subdistrict		Nama Sungai Rivers	
(1)		(2)	
Pasir Belengkong	S. Apar	S. Keluang	S. Payo
	S. Aparbesar	S. Kendilo	S. Seratai
	S. Bulu	S. Laburan	S. Suliliran
	S. Dundang	S. Pandan	S. Tiu
	S. Jenti	S. Pasir	
Tanah Grogot	S. Belengkong	S. Nia	S. Rinda
	S. Janju	S. Pasir	S. Seratai
	S. Kendilo	S. Raya	S. Soaren
	S. Lerong	S. Rayamea	S. Suliliran
Kuario	S. Banbatu	S. Pokesau	S. Semendiang
	S. Janju	S. Pinang	S. Seratai
	S. Karangpuang	S. Pesiangan	S. Sesilet
	S. Keluang	S. Popo	S. Siput
	S. Kemasin	S. Rangan	S. Soaren
	S. Kuario	S. Rasau	S. Sulubesar
	S. Kung	S. Raya	S. Sulukecil
	S. Lerong	S. Rayamea	S. Takalao
	S. Lombok	S. Rinda	S. Tandan
	S. Mentawai	S. Samarai	S. Tedung
	S. Muru	S. Sambulung	S. Temberes
	S. Nia	S. Same	S. Tampayang
	S. Padang	S. Samuntai	S. Tuakon
S. Pampang	S. Saping		

Lanjutan Tabel/*Continued Table 1.1.5*

Kecamatan <i>Subdistrict</i>		Nama Sungai <i>Rivers</i>	
(1)		(2)	
Long Ikis	S. Adang	S. Niung	S. Sementukuk
	S. Belemit	S. Penjerun	S. Serabi
	S. Gelum	S. Pias	S. Suwayo
	S. Lemo	S. Rangkang	S. Tapel
	S. Lombok	S. Samuntai	S. Tiris
	S. Munggu	S. Sebulun	
	S. Nipaulo	S. Sekurau	
Muara Komam	S. Kendilo	S. Payanganak	S. Sendawar
	S. Komam	S. Payang	S. Tamuratan
	S. Kuaro	S. Poo	S. Telake
	S. Meliri	S. Rongan	S. Tulus
	S. Mului	S. Sayo	S. Uko
	S. Nili	S. Selerong	
Long Kali	S. Belang	S. Nikan	S. Telake
	S. Buaya	S. Pias	S. Toyu
	S. Kendusan	S. Sebakung	S. Toyukanan
	S. Kesungai	S. Seran	S. Tualan
	S. Lambakan	S. Tawaokanan	S. Tulung
	S. Lamili	S. Tiwaokiri	

Sumber/*Source*: Badan Perencanaan Pembangunan Daerah, Penelitian dan Pengembangan Kabupaten Paser Kabupaten Paser/
Regional Development Planning Board of Paser Regency

Tabel 1.1.6 **Nama-Nama Pegunungan Menurut Kecamatan di Kabupaten Paser, 2020**
Mountains by Subdistrict in Paser Regency, 2020

Kecamatan Subdistrict		Nama Gunung Mountains	
(1)		(2)	
Batu Sopang	G. Batangsang G. Bawanak G. Bongsayo G. Bule G. Dulunglomu G. Jelada G. Kekai	G. Kepulu G. Lampu G. Liangwe G. Liongpon G. Meliat G. Muntebrewe G. Sarempakang	G. Tambulusu G. Telawang G. Tempukon G. Tomea G. Tulangsolo
Muara Samu	G. Andreyongen G. Bandang G. Batubelah G. Batujelamu G. Batuluru G. Bawogandrung G. Bawosongkong G. Bedago G. Belaung G. Besisik G. Biu G. Halat G. Haurang G. Hiranng G. Jelada G. Jumuntai G. Kedondong	G. Lempake G. Maliau G. Mampinang G. Mandaeng G. Maramanis G. Melat G. Mendawai G. Mokodidamar G. Nibangkao G. Nigantang G. Nilepang G. Niminjang G. Nimogek G. Ninao G. Niodan G. Pansawakan G. Peliwan	G. Pinaar G. Punjungjahangan G. Punjunglahia G. Salobatung G. Sampi G. Satan G. Semuya G. Sengbungbong G. Sikutuk G. Sinabala G. Sitantanrik G. Tondoan G. Wait G. Yahya

Lanjutan Tabel/*Continued Table 1.1.6*

Kecamatan <i>Subdistrict</i>		Nama Gunung <i>Mountains</i>	
(1)		(2)	
Batu Engau	G. Delapan G. Melindang	G. Merlung G. Penjawan	G. Sangbeway G. Sebelau
Tanjung Harapan	-		
Pasir Belengkong	G. Medang	G. Meranti	G. Tanahmerah
Tanah Grogot	-		
Kuaro	G. Hijau	G. Kekai	G. Kuku
Long Ikis	G. Antan	G. Lumut	
Muara Komam	G. Batugrogok G. Batukuniw G. Bengalun	G. Ketam G. Liangumpit G. Lumut	G. Sentiung G. Tambaktulang
Long Kali	G. Bulusteus G. Ontir	G. Pemantas G. Sentulang	G. Temiang

Sumber/*Source*: Badan Perencanaan Pembangunan Daerah, Penelitian dan Pengembangan Kabupaten Paser Kabupaten Paser/
Regional Development Planning Board of Paser Regency

1.2 KEADAAN IKLIM CLIMATE CONDITION

Tabel 1.2.1 **Banyaknya Curah Hujan Kabupaten Paser Menurut Pos Pengamatan Dirinci Per Bulan (mili meter), 2020**
Table *Number of Rainfall in Selected Station by Month (milli meter) in Paser Regency, 2020*

Bulan Month	Batu Sopang	Muara Samu	Batu Engau	Tanjung Harapan	
(1)	(2)	(3)	(4)	(5)	
Januari/January	0	239	194	...	
Februari/February	0	185	361	...	
Maret/March	382	519	362	...	
April/April	216	342	225	...	
Mei/May	382	180	129	...	
Juni/June	108	107	85	...	
Juli/July	112	94	162	...	
Agustus/August	105	279	176	...	
September/September	382	190	181	...	
Oktober/October	264	371	214	...	
November/November	220	238	130	...	
Desember/December	220	84	116	...	
Rata-Rata Average	2020	199,25	235,67	194,58	...
	2019	294,33	176,67	134,00	...
	2018	107,56	170,58	178,42	...

Lanjutan Tabel/*Continued Table 1.2.1*

Bulan Month	Pasir Belengkong	Tanah Grogot	Kuaro
(1)	(6)	(7)	(8)
Januari/ <i>January</i>	428	362	219,4
Februari/ <i>February</i>	180	352	156,7
Maret/ <i>March</i>	263	408	143,7
April/ <i>April</i>	297	229	214,3
Mei/ <i>May</i>	189	249	59,5
Juni/ <i>June</i>	195	191	46,9
Juli/ <i>July</i>	167	126	206
Agustus/ <i>August</i>	229	117	20,6
September/ <i>September</i>	178	163	9,4
Oktober/ <i>October</i>	180	238	119,6
November/ <i>November</i>	198	233	200,2
Desember/ <i>December</i>	153	174	143,5
Rata-Rata Average	2020	221,42	236,83
	2019	193,33	217,42
	2018	131,92	155,08

Lanjutan Tabel/*Continued Table 1.2.1*

Bulan Month	Long Ikis	Muara Komam	Long Kali
(1)	(9)	(10)	(11)
Januari/ <i>January</i>	187	242	281
Februari/ <i>February</i>	248	206,2	183
Maret/ <i>March</i>	527	264,9	357
April/ <i>April</i>	174	226,5	242
Mei/ <i>May</i>	253	229	103
Juni/ <i>June</i>	172	159	213
Juli/ <i>July</i>	188	191	106
Agustus/ <i>August</i>	212	148	256
September/ <i>September</i>	229	191	141
Oktober/ <i>October</i>	243	174	151
November/ <i>November</i>	198	261	231
Desember/ <i>December</i>	138	151	267
Rata-Rata Average	2020	230,75	203,63
	2019	205,33	123,67
	2018	169,17	150,75

Catatan/Note: ... : Data tidak tersedia/alat rusak/*Data not available/measure device broken*
 Sumber/Source: Dinas Tanaman Pangan dan Hortikultura Kabupaten Paser/*Food Corps and Horticulture Department of Paser Regency*

Tabel
Table 1.2.2**Banyaknya Hari Hujan Menurut Pos Pengamatan Dirinci Per Bulan di Kabupaten Paser, 2020**
Number of Rain Days at Selected Station by Month in Paser Regency, 2020

Bulan Month	Batu Sopang	Muara Samu	Batu Engau	Tanjung Harapan	
(1)	(2)	(3)	(4)	(5)	
Januari/January	0	16	18	...	
Februari/February	0	9	14	...	
Maret/March	21	14	17	...	
April/April	16	13	20	...	
Mei/May	21	11	12	...	
Juni/June	16	8	16	...	
Juli/July	18	10	18	...	
Agustus/August	16	13	13	...	
September/September	21	12	19	...	
Oktober/October	18	12	14	...	
November/November	19	12	15	...	
Desember/December	18	17	18	...	
Jumlah Total	2020	184	147	194	...
	2019	63	100	129	...
	2018	101	96	133	...

Lanjutan Tabel/*Continued Table 1.2.2*

Bulan Month	Pasir Belengkong	Tanah Grogot	Kuaro
(1)	(6)	(7)	(8)
Januari/ <i>January</i>	21	20	15
Februari/ <i>February</i>	16	13	13
Maret/ <i>March</i>	24	13	18
April/ <i>April</i>	24	15	20
Mei/ <i>May</i>	21	16	17
Juni/ <i>June</i>	24	16	16
Juli/ <i>July</i>	25	14	21
Agustus/ <i>August</i>	18	10	21
September/ <i>September</i>	25	20	15
Oktober/ <i>October</i>	14	10	17
November/ <i>November</i>	18	16	22
Desember/ <i>December</i>	25	17	20
Jumlah Total			
2020	255	180	215
2019	145	145	130
2018	161	178	172

Lanjutan Tabel/*Continued Table 1.2.2*


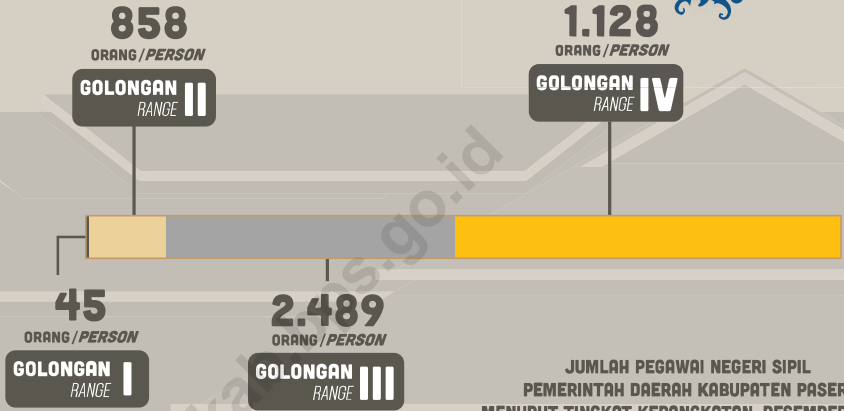
Bulan Month	Long Ikis	Muara Komam	Long Kali
(1)	(9)	(10)	(11)
Januari/ <i>January</i>	17	20	15
Februari/ <i>February</i>	13	15	8
Maret/ <i>March</i>	17	20	16
April/ <i>April</i>	13	17	18
Mei/ <i>May</i>	16	17	13
Juni/ <i>June</i>	18	11	22
Juli/ <i>July</i>	20	15	21
Agustus/ <i>August</i>	11	13	13
September/ <i>September</i>	20	24	22
Oktober/ <i>October</i>	20	17	14
November/ <i>November</i>	18	20	17
Desember/ <i>December</i>	23	11	19
Jumlah Total	206	200	198
	2019	129	127
	2018	125	137

Sumber/*Source*: Dinas Tanaman Pangan dan Hortikultura Kabupaten Paser/*Food Corps and Horticulture Department of Paser Regency*

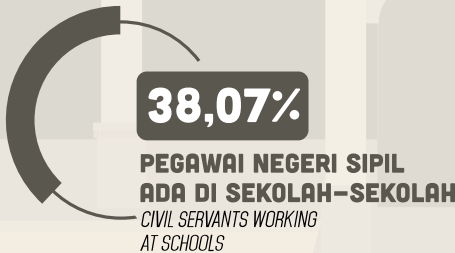
PEMERINTAHAN

GOVERNMENT

02



4.520 ORANG
PERSON
PEGAWAI NEGERI SIPIL DI 2020
CIVIL SERVANTS IN 2020



JUMLAH PEGAWAI NEGERI SIPIL LAKI-LAKI LEBIH BANYAK
DIBANDINGKAN PEGAWAI PEREMPUAN
NUMBER OF MALE CIVIL SERVANTS IS MORE
THAN FEMALE CIVIL SERVANTS

PENJELASAN TEKNIS

1. **Anggota Dewan Perwakilan Rakyat Daerah (DPRD)** dipilih melalui pemilihan umum (pemilu) dan dilantik dalam masa jabatan lima tahun.
2. **Dewan Perwakilan Rakyat Daerah provinsi (DPRD provinsi)** merupakan lembaga perwakilan rakyat daerah yang berkedudukan sebagai unsur penyelenggara pemerintahan daerah provinsi. DPRD provinsi terdiri atas anggota partai politik peserta pemilihan umum yang dipilih melalui pemilihan umum.
3. **Pemerintah Daerah di Indonesia** adalah penyelenggara pemerintahan daerah menurut asas otonomi dan tugas pembantuan dengan prinsip otonomi seluas-luasnya dalam sistem dan prinsip Negara Kesatuan Republik Indonesia sebagaimana dimaksud dalam Undang-Undang Dasar 1994 Pemerintah daerah adalah Gubernur, Bupati, atau Walikota, dan Perangkat Daerah sebagai unsur penyelenggara pemerintahan daerah.

TECHNICAL NOTES

1. **Regional House of Representatives (DPRD) members** are elected through a general election and appointed for a five-years membership.
2. **Provincial Regional House of Representatives (DPRD province)** is the representative body of the people area serves as a component of the provincial government. Provincial assembly consisting of members of political parties participating in elections are elected through general elections.
3. **Local Government in Indonesia** is the regional administration in accordance with the principle of autonomy and duty of assistance with the principle of broad autonomy within the system and the principles of the Republic of Indonesia as stipulated in the Constitution of 1994 The local government is the governor, regent or mayor, and the Region as an element of the regional administration.

4. **Negara Kesatuan Republik Indonesia** dibagi atas daerah-daerah provinsi. Daerah provinsi itu dibagi lagi atas daerah kabupaten dan daerah kota. Setiap daerah provinsi, daerah kabupaten, dan daerah kota mempunyai pemerintahan daerah yang diatur dengan undang-undang.
5. Gubernur, Bupati dan Wali Kota masing-masing sebagai Kepala Pemerintah Daerah Provinsi, Daerah Kabupaten dan Daerah Kota dipilih secara demokratis. Pemerintah daerah menjalankan otonomi seluas-luasnya, kecuali urusan pemerintahan yang oleh undang-undang ditentukan sebagai urusan Pemerintah Pusat.
6. Dalam penyelenggaraan Pemerintahan Daerah, Kepala Daerah dibantu oleh **Perangkat Daerah** yang terdiri dari:
- Unsur staf yang membantu penyusunan kebijakan dan koordinasi, diwadahi dalam Sekretariat;
 - Unsur pengawas yang diwadahi dalam bentuk Inspektorat;
 - Unsur perencana yang diwadahi dalam bentuk Badan;
4. *Unitary Republic of Indonesia is divided into areas of the province. The area was divided over the province of the districts and areas of the city. Each provincial, district, and local government areas of the city have regulated by law.*
5. *Governor, Regent and Mayor respectively as Head of the Provincial Government, Regency and City elected democratically. The local government running the widest possible autonomy, except in matters of government by law defined as the affairs of the Central Government.*
6. *In the implementation of Local Government, Regional Head is assisted by **Regional Device** comprising:*
- *On element of the staff to help policy-making and coordination, accommodated in the Secretariat;*
 - *Supervisory elements are contained in the form of Inspectorate;*
 - *Element planners are contained in the form of Agency;*

- Unsur pendukung tugas Kepala daerah dalam penyusunan dan pelaksanaan kebijakan daerah yang bersifat spesifik, diwadahi dalam Lembaga Teknis Daerah; serta
- Unsur pelaksana urusan daerah yang diwadahi dalam Dinas Daerah

7. **Sekretariat Daerah** merupakan unsur staf. Sekretariat Daerah mempunyai tugas dan kewajiban membantu Gubernur, Bupati atau Walikota dalam menyusun kebijakan dan mengkoordinasikan Dinas Daerah dan Lembaga Teknis Daerah. Pengertian pertanggung jawaban Kepala Dinas, Sekretaris DPRD, dan Kepala Badan/Kantor/Direktur Rumah Sakit Daerah melalui Sekretaris Daerah adalah pertanggungjawaban administratif yang meliputi penyusunan kebijakan, perencanaan, pelaksanaan, monitoring, evaluasi, dan pelaporan pelaksanaan tugas Dinas Daerah, Sekretariat DPRD dan Lembaga Teknis Daerah, dengan demikian Kepala Dinas, Sekretaris DPRD, dan Kepala Badan/Kantor/Direktur Rumah Sakit Daerah bukan merupakan bawahan langsung Sekretaris Daerah.

- *The supporting elements of the task head region in formulation and implementation of policies that are specific areas, contained in the regional Technical Institute;*
- *As well as regional affairs executive element contained in the Regional Office*

7. **Regional Secretariat** is the staff element. Regional Secretariat has the duty and obligation to help the governor, regent or mayor in formulating policy and coordinating the Regional Office and the Regional Technical Institute. Understanding accountability Head of Department, Secretary of the Council, and Head of Agency/Office/Director of the Regional Hospital through the Regional Secretary is the administrative accountability which include policy formulation, planning, implementation, monitoring, evaluation, and reporting on the implementation task Regional Office, Parliament Secretariat and Technical Institute area, thereby Head of Department, Secretary of the Council, and Head of Agency/Office/Director of the Regional Hospital is not a direct subordinate Regional Secretary.

- 8. Badan Perencanaan Pembangunan Daerah** merupakan unsur perencanaan penyelenggaraan Pemerintahan Daerah. Badan Perencanaan Pembangunan Daerah mempunyai tugas melaksanakan penyusunan dan pelaksanaan kebijakan daerah di bidang perencanaan pembangunan daerah.
- 8. Regional Development Planning Board** is an element of planning for the regional administration. *Regional Development Planning Board has the task of carrying out the preparation and implementation of regional policies in the field of regional development planning.*
- 9. Dinas Daerah** merupakan unsur pelaksana otonomi daerah. Dinas daerah mempunyai tugas melaksanakan urusan pemerintahan daerah berdasarkan asas otonomi dan tugas pembantuan. Unit pelaksana teknis adalah unsur pelaksana tugas teknis pada dinas dan badan.
- 9. Regional Department** is implementing the element of regional autonomy. *Regional department has the tasks of regional government affairs based on the principle of autonomy and duty of assistance. Technical implementation unit is implementing elements of technical duties at the department and the agency.*
- 10. Lembaga Teknis Daerah** merupakan unsur pendukung tugas kepala daerah. Lembaga teknis daerah mempunyai tugas melaksanakan penyusunan dan pelaksanaan kebijakan daerah yang bersifat spesifik.
- 10. Regional Technical Institute** is a supporting element of the task head region. *Regional technical institute has the task of carrying out the preparation and implementation of policies that are specific areas.*
- 11. Partai Politik** adalah organisasi politik yang dibentuk oleh sekelompok warga negara republik Indonesia secara sukarela atas dasar persamaan kehendak dan cita-cita untuk memperjuangkan kepentingan anggota, masyarakat, bangsa, dan negara melalui pemilihan umum.
- 11. Political Party** is a political organization formed by a group of Indonesian citizens voluntarily on the basis of equality will and ideals to fight for the interests of its members, the community, the nation, and the country through elections.

- 12. Fraksi** adalah kelompok dalam badan legislatif yang terdiri atas beberapa anggota yang mempunyai visi yang sama.
- 12. Fraction** is a group in legislative consist of several members which have same vision.
- 13. Peraturan Daerah** adalah peraturan perundang-undangan yang dibentuk oleh DPRD dengan persetujuan bersama kepala daerah.
- 13. Regional regulation** legislation established by the Regional House of Representatives (DPRD) with the consent of the regional head.
- 14. Komisi** merupakan alat kelengkapan DPRD yang bersifat tetap dan dibentuk oleh DPRD pada awal masa jabatan keanggotaan DPRD, setiap anggota DPRD kecuali pimpinan DPRD, wajib menjadi anggota salah satu komisi.
- 14. Commission** is a permanent DPRD fittings council formed and established by the DPRD at the beginning of the membership term, each member of the DPRD except the chairman shall be a member of one of the commissions.
- 15. Rapat Paripurna** merupakan forum rapat tertinggi anggota DPRD dalam pengambilan keputusan yang dipimpin oleh ketua atau wakil ketua DPRD.
- 15. Plenary Session** is a forum of the highest meeting of DPRD members in decision-making procecc led by the chairman or vice chairman of DPRD.
- 16. Rapat paripurna istimewa** merupakan rapat anggota DPRD yang dipimpin oleh ketua atau wakil ketua untuk melaksanakan acara tertentu dan tidak mengambil keputusan.
- 16. Special plenary meeting** is a meeting of the DPRD members led by the chairman or vice chairman to carry out a particular event but not to be a decision making process
- 17. Pegawai negeri sipil (PNS)** merupakan unsur pemerintahan yang menjalankan tugas dan fungsi sebagai pelayan masyarakat dan menjalankan kegiatan operasional/ rutin tata pemerintahan.
- 17. Civil servants** is an element of government who have duties and functions as public servants and operational activities/ routine governance.

- 18. Kecamatan** adalah pembagian wilayah administratif di Indonesia di bawah kabupaten atau kota. Kecamatan terdiri atas desa-desa atau kelurahan-kelurahan.
- 18. Sub-district** is the division of administrative regions in Indonesia under the county or city. Sub-district consists of the villages or kelurahan.
- 19. Kelurahan** adalah pembagian wilayah administratif di Indonesia di bawah kecamatan. Dalam konteks otonomi daerah di Indonesia, Kelurahan merupakan wilayah kerja Lurah sebagai Perangkat Daerah Kabupaten atau kota. Kelurahan dipimpin oleh seorang Lurah yang berstatus sebagai Pegawai Negeri Sipil.
- 19. Urban Village** is the division of administrative regions in Indonesia under districts. In the context of regional autonomy in Indonesia, a village headman as a working area of the regional district or city. Urban villages led by a headman status as a civil servant.
- 20. Desa** adalah desa dan desa adat atau yang disebut dengan nama lain, selanjutnya disebut Desa, adalah kesatuan masyarakat hukum yang memiliki batas wilayah yang berwenang untuk mengatur dan mengurus urusan pemerintahan, kepentingan masyarakat setempat berdasarkan prakarsa masyarakat, hak asal usul, dan/ atau hak tradisional yang diakui dan dihormati dalam sistem pemerintahan Negara Kesatuan Republik Indonesia.
- 20. Village** is the village and the traditional village or called by other names, hereinafter called the village, is the unity of the legal community who have borders with the authority to regulate and manage the affairs of government, the interests of the local community based community initiatives, the right of origin, and/or traditional rights recognized and respected in the governance system of the Republic of Indonesia.

ULASAN**DESCRIPTION****WILAYAH ADMINISTRATIF**

Sampai dengan tahun 2020, Kabupaten Paser terdiri dari 10 kecamatan, 139 desa, dan 5 kelurahan. Jumlah ini tidak mengalami perubahan dari tahun sebelumnya. Desa/Kelurahan terbanyak terdapat di kecamatan Longikis, dengan 1 kelurahan dan 25 desa, sedangkan desa/kelurahan paling sedikit terdapat di Kecamatan Tanjung Harapan yang hanya memiliki 7 desa.

PEMILIHAN UMUM

Keanggotaan DPRD Kabupaten Paser terdiri dari 11 partai politik, yaitu PKB, Partai Demokrat, Partai Golkar, PDI-P, Partai Gerindra, PKS, PPP, Partai Nasdem, PAN, PBB, dan Partai Berkarya, dengan komposisi jumlah anggota partai terbanyak adalah dari Partai Demokrat (12 kursi dari total 29 kursi). Jika ditinjau menurut jenis kelamin, anggota DPRD Kabupaten Paser masih didominasi anggota laki-laki, yaitu 23 dari 29 anggota.

Pada tahun 2020, DPRD melakukan 38 sidang pleno paripurna, 32 rapat panitia musyawarah, dan 38 rapat panitia khusus. Adapun peraturan atau surat keputusan yang dihasilkan selama tahun 2020 antara lain, 13 peraturan daerah, 19 Surat Keputusan DPRD, dan 34 Surat Keputusan Pimpinan DPRD.

ADMINISTRATIVE AREA

Until 2020, Paser regency consists of 10 subdistricts, 139 villages and 5 kelurahan. This number not changed for years. The most village is at Long Ikis subdistrict (1 kelurahan and 25 villages), and the fewest number of villages is at Tanjung Harapan subdistrict which only has 7 villages.

GENERAL ELECTION

The membership of DPRD Paser (Paser Legislative Assembly) consists of 11 political parties, which are PKB, Demokrat, Golkar, PDI-P, Gerindra, PKS, PPP, Nasdem, PAN, PBB, and Berkarya, which dominant composition is from Demokrat (12 out of 29 members in total). According to sex classification, the member of Regional House of Representatives is most from male (23 out of 29 members).

In 2020, Regional House of Representatives members done 38 plenary sessions, 32 program committee sessions, and 38 drafting committee sessions. The output of regional acts or representative decisions consists 13 regional acts, 19 representative decisions and 34 chairman decisions during 2020.

PEGAWAI NEGERI SIPIL

Jumlah Pegawai Negeri Sipil (PNS) Pemerintah Daerah Kabupaten Paser berjumlah 4.520 orang, yang terbanyak ada di Sekolah-Sekolah sebanyak 1.721 orang. Jika ditinjau berdasarkan Golongan, menurut Badan Kepegawaian Pendidikan dan Pelatihan Kabupaten Paser, berdasarkan golongan I, II, III, dan IV pada tahun 2020 berturut-turut sebanyak 45 orang, 858 orang, 2.489 orang, dan 1.128 orang. Sedangkan bila ditinjau berdasarkan jenis kelamin, dalam kurun waktu 4 tahun terakhir jumlah pegawai laki-laki lebih banyak dibandingkan jumlah pegawai perempuan.

KEUANGAN DAERAH

Anggaran Pendapatan Kabupaten Paser pada tahun 2020 adalah Rp 2.160.484.221.698,23, sedangkan anggaran belanja Kabupaten Paser Rp 2.588.683.000.000,00. Dari tahun ke tahun, anggaran pendapatan Kabupaten Paser paling banyak bersumber dari dana perimbangan. Pada tahun 2020 dana perimbangan Kabupaten Paser mencapai 60,41 persen dari total anggaran pendapatan Kabupaten Paser. Selama 4 tahun terakhir, anggaran pendapatan dan belanja terbesar ada di tahun 2019.

CIVIL SERVANT

The number of Civil Servants in local government of Paser Regency was 4,520 people, the highest number in Schools with 1,721 people. The number of Civil Servants in local government of Paser Regency by Degree according to Regional Government of Paser Regency based on ranks (I, II, III, and IV) were 45 people, 858 people, 2,489 people, and 1,098 people. Meanwhile, when viewed by sex, in the last 4 years the number of male employees is greater than the number of female employees.

LOCAL FINANCE

The revenues of Paser Regency in 2020 is 2,160,484,221,698.23 rupiah, and the expenditures of Paser Regency in 2020 is 2,588,683,000,000.00 rupiah. In many years, the source of Paser Regency revenues are dominant from balance fund. In 2020, the balance fund of Paser Regency is 60.41 percent of revenue total. In 4 years, biggest revenues and expenditures occurred in 2019.

PERTANAHAN

Dalam Undang-Undang Pokok Agraria diatur tentang pemberian hak kepada seseorang atau lembaga atas kepemilikan sebidang tanah. Pemberian hak tersebut dikeluarkan Badan Pertanahan Nasional (BPN) dalam bentuk sertifikat tanah. Selama tahun 2020, jumlah penghasilan negara yang masuk melalui Badan Pertanahan Kabupaten Paser adalah sebesar Rp1.350.174.180,00. Selama tahun 2020, penghasilan Negara terbesar ada di bulan September.

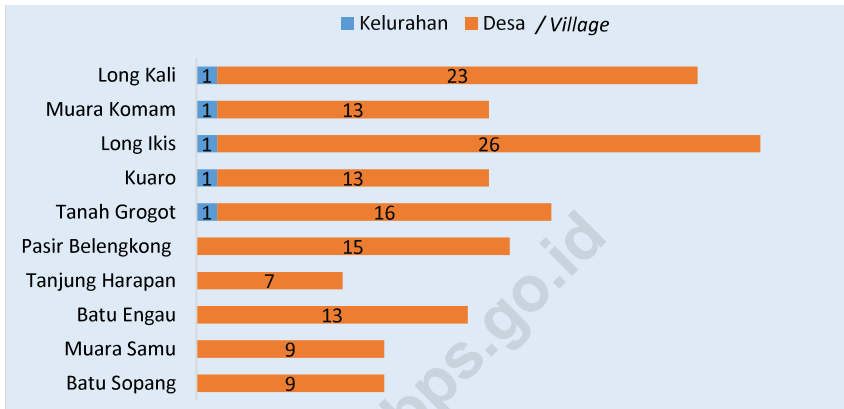
Selanjutnya mengenai penyelesaian permohonan sertifikat, jumlah sertifikat pemberian hak atas tanah yang diselesaikan oleh Badan Pertanahan Kabupaten Paser ada sebanyak 249.

LAND AFFAIRS

The Basic Law of Land Affairs arranges the right of people or institution for land ownership. The right has been given by the Badan Pertanahan Nasional (BPN) or National Committee of Land Affairs with the form of land certificates. During 2019, the national income based on BPN Paser as its source is Rp 1,350,174,180.00. In 2020, the biggest income at September.

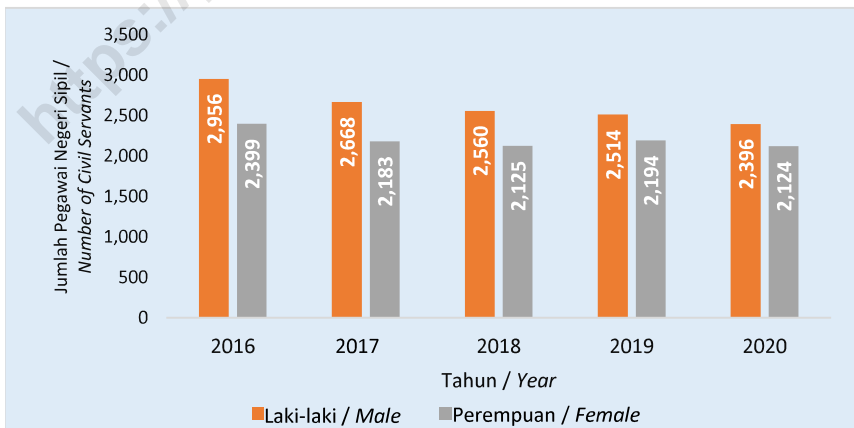
Meanwhile, the number of application for land ownership which has been approved by BPN of Paser Regency is 249.

Gambar 2.1 Banyaknya Desa¹/Kelurahan di Kabupaten Paser menurut Kecamatan, 2020
Number of Villages in Paser Regency by Subdistrict, 2020



Catatan/Note: ¹Termasuk kelurahan dan Unit Permukiman Transmigrasi (UPT)/Include Transmigration Settlement Unit
 Sumber/Source: Dinas Pemberdayaan Masyarakat dan Desa Kabupaten Paser/Community Empowerment Board and Village Government of Paser Regency

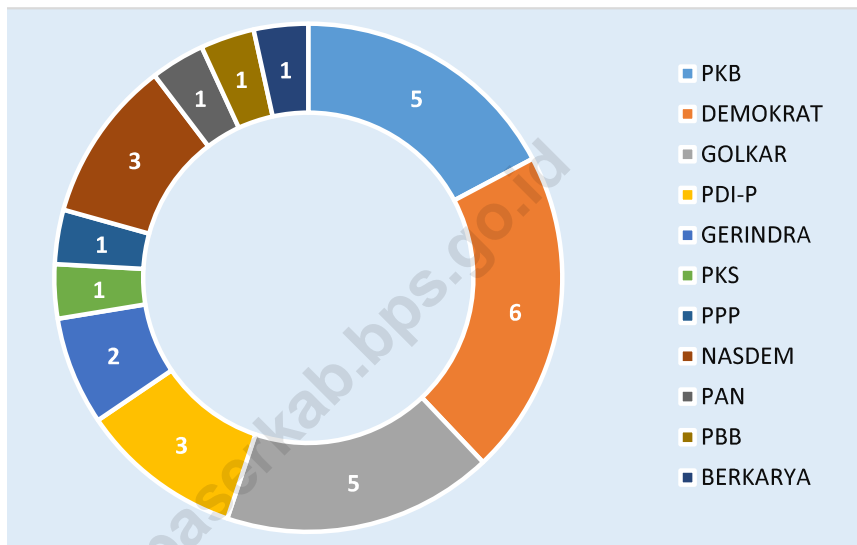
Gambar 2.2 Jumlah Pegawai Negeri Sipil Pemerintah Daerah Kabupaten Paser Menurut Jenis Kelamin, 2016-2020
Number of Civil Servants in Local Government of Paser Regency by Sex, 2016-2020



Sumber/Source: Badan Kepegawaian dan Pengembangan Sumber Daya Manusia Kabupaten Paser/Human Resources Development of Paser Regency

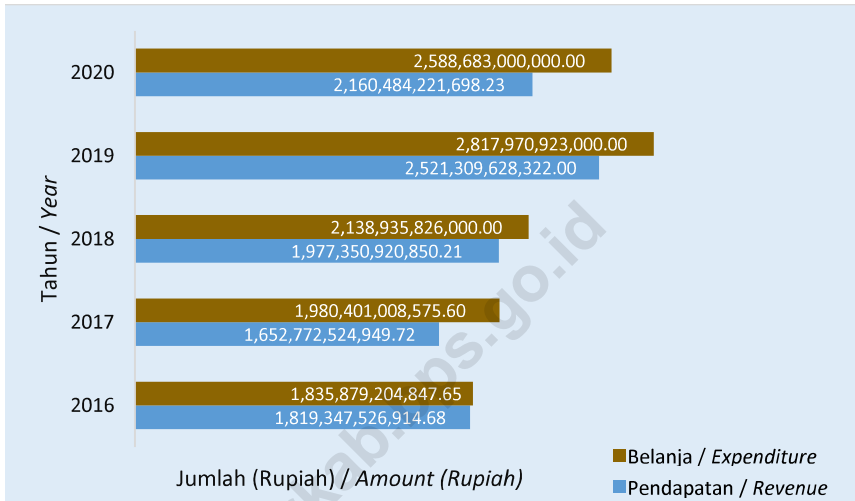
Gambar 2.3
Figures

Jumlah Anggota Dewan Perwakilan Rakyat Daerah Menurut Partai Politik di Kabupaten Paser, 2020
Number of Members of The Regional House of Representatives by Political Parties in Paser Regency, 2020



Sumber/Source: DPRD Kabupaten Paser/Regency Legislatif Council of Paser Regency

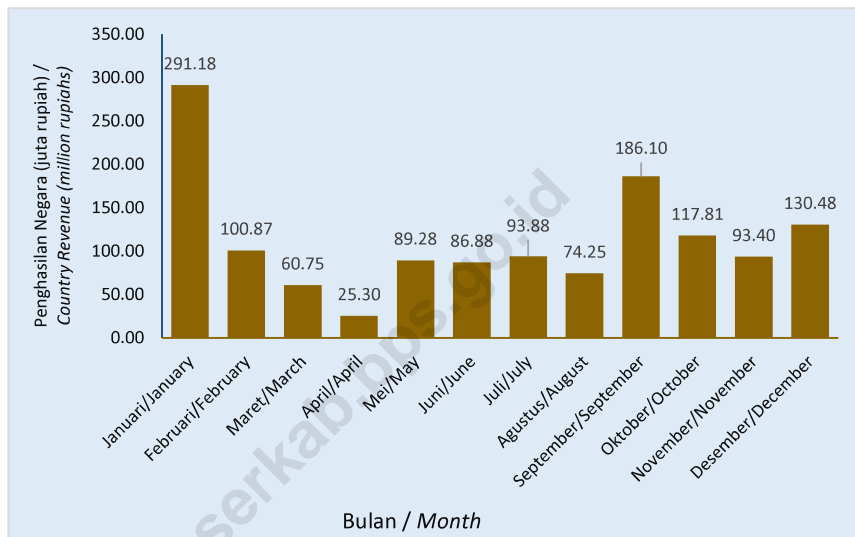
Gambar 2.4 **Anggaran Pendapatan dan Belanja Kabupaten Paser, 2016-2020 (Rupiah)**
Figures **Revenues and Expenditures of Paser Regency, 2016-2020 (Rupiah)**



Sumber/Source: Badan Keuangan dan Aset Daerah Kabupaten Paser/Finance and Local Assets Services of Paser Regency

Gambar 2.5
Figures

**Penghasilan Negara Yang Masuk Melalui Kantor
Pertanahan Kabupaten Paser Dirinci Per Bulan (Juta
Rupiah), 2020**
**Country Revenue from National Land Board Office of
Paser Regency by Month (Million Rupiah), 2020**



Sumber/Source: Kantor Pertanahan Kabupaten Paser/National Land Board of Paser Regency

2.1 WILAYAH ADMINISTRATIF ADMINISTRATIVE AREA

Tabel 2.1.1 Jumlah Desa¹/Kelurahan Menurut Kecamatan di Kabupaten Paser, 2016-2020
Number of Villages¹/Kelurahan by Subdistrict in Paser Regency, 2016-2020

Kecamatan Subdistrict	2016	2017	2019	2019	2020
(1)	(2)	(3)	(4)	(5)	(6)
Batu Sopang	9	9	9	9	9
Muara Samu	9	9	9	9	9
Batu Engau	13	13	13	13	13
Tanjung Harapan	7	7	7	7	7
Pasir Belengkong	15	15	15	15	15
Tanah Grogot	16	16	16	16	16
Kuaro	13	13	13	13	13
Long Ikis	26	26	26	26	26
Muara Komam	13	13	13	13	13
Long Kali	23	23	23	23	23
Paser	144	144	144	144	144

Catatan/Note: ¹Termasuk kelurahan dan Unit Permukiman Transmigrasi (UPT)/Include Transmigration Settlement Unit
Sumber/Source: Dinas Pemberdayaan Masyarakat dan Desa Kabupaten Paser/Community Empowerment Board and Village Government of Paser Regency

Tabel 2.1.2 Jumlah Kelurahan Menurut Kecamatan di Kabupaten Paser, 2016-2020
Table Number of Kelurahan by Subdistrict in Paser Regency, 2016-2020

Kecamatan Subdistrict	2016	2017	2018	2019	2020
(1)	(2)	(3)	(4)	(5)	(6)
Batu Sopang	-	-	-	-	-
Muara Samu	-	-	-	-	-
Batu Engau	-	-	-	-	-
Tanjung Harapan	-	-	-	-	-
Pasir Belengkong	-	-	-	-	-
Tanah Grogot	1	1	1	1	1
Kuaro	1	1	1	1	1
Long Ikis	1	1	1	1	1
Muara Komam	1	1	1	1	1
Long Kali	1	1	1	1	1
Paser	5	5	5	5	5

Sumber/Source: Dinas Pemberdayaan Masyarakat dan Desa Kabupaten Paser/Community Empowerment Board and Village Government of Paser Regency

2.2 PEMILIHAN UMUM GENERAL ELECTION

Tabel 2.2.1 Jumlah Anggota Dewan Perwakilan Rakyat Daerah Menurut Partai Politik dan Jenis Kelamin di Kabupaten Paser, 2020
Number of Members of The Regional House of Representatives by Political Parties and Sex in Paser Regency, 2020

Partai Politik Political Parties	Laki-Laki/Male	Perempuan/Female	Jumlah/Total
(1)	(2)	(3)	(4)
PKB	4	1	5
DEMOKRAT	3	3	6
GOLKAR	5	-	5
PDI-P	3	-	3
GERINDRA	1	1	2
PKS	1	-	1
PPP	1	-	1
NASDEM	2	1	3
PAN	1	-	1
PBB	1	-	1
BERKARYA	1	-	1
Jumlah/Total	23	6	29

Sumber/Source: DPRD Kabupaten Paser/Regency Legislatif Council of Paser Regency

Tabel 2.2.2 **Komposisi Personalia Pimpinan dan Keanggotaan Fraksi - Fraksi DPRD Kabupaten Paser Periode, 2020**
Composition of Leader Personality and The Members of Fractions of Paser Regency Parllimentary Period, 2020

Fraksi Fraction	Jabatan Functions	Nama Anggota Name of Member
(1)	(2)	(3)
1. Fraksi Partai Kebangkitan Bangsa	Ketua DPRD	Hendra Wahyudi, ST
	Wakil Ketua I	H. Abdulla, SE
	Wakil Ketua II	H. Fadly Imawan, SP, MM
2. Fraksi Partai Demokrat	Ketua	-
	Wakil Ketua	Eva Sanjaya
	Sekretaris	Elly Ermayanti, S.Pd
	Anggota	Edwin Santoso
		M. Ramlie S Bakti
		Hendra Wahyudi
3. Fraksi Partai Golongan Karya	Ketua	Hj. Dian Yuniarti, S.Sos
	Wakil Ketua	H. Hendrawan Putra, ST
	Sekretaris	Noverie Amilia Parmiesca
	Anggota	Erlina, S.Hut
		Lamaludin
		Umar
4. Fraksi Partai Demokrasi Indonesia Perjuangan	Ketua	Ikhwan Antasari
	Wakil Ketua	-
	Sekretaris	Basri. M
	Anggota	Abdul Azis, SH
		Rahmadi, SE
		Supian
		Sabilar Rusdi
5. Fraksi Partai Nasional Demokrat	Ketua	Muhamad Saleh, ST
	Sekretaris	Yairus Pawe
	Anggota	Budi Santoso, ST.M.Si
6. Fraksi Partai Indonesia Raya Sejahtera	Ketua	Ahmad Rafi'i, ST
	Sekretaris	Muhamad Jarnawi, SH
	Anggota	Aspiana
7. Fraksi Partai Indonesia Raya Sejahtera	Ketua	Hamransyah, SH
	Sekretaris	H. Fathur Rahman, ST
	Anggota	Sri Nordianti

Sumber/Source: DPRD Kabupaten Paser/Regency Legislatif Council of Paser Regency

Tabel 2.2.3 Banyaknya Peraturan Daerah, Surat Keputusan dan Surat Keputusan Pimpinan DPRD Kabupaten Paser, 2020
Table *Number of Regional Acts, Representative Decisions and Chairman Representative Decisions of Paser Regency Parliamentary, 2020*

Bulan Month	Peraturan Daerah Regional Acts	SK DPRD Representative Decision	SK Pimpinan DPRD Chairman Decisions
(1)	(2)	(3)	(4)
Januari/January	-	-	4
Februari/February	-	3	4
Maret/March	-	1	3
April/April	-	1	2
Mei/May	-	-	3
Juni/June	-	-	1
Juli/July	1	1	6
Agustus/August	6	2	1
September/September	1	4	3
Oktober/October	-	-	3
November/November	1	5	3
Desember/December	4	2	1
Jumlah/Total	13	19	34

Sumber/Source: DPRD Kabupaten Paser/Regency Legislatif Council of Paser Regency

Tabel 2.2.4 **Banyaknya Rapat-Rapat Komisi DPRD Kabupaten Paser, 2020**
Table **Number of Sessions of Paser Regency Parliamentary Commission, 2020**

Bulan Month	Komisi/Commission		
	I	II	III
(1)	(2)	(3)	(4)
Januari/January	3	4	-
Februari/February	1	3	-
Maret/March	2	2	-
April/April	-	6	-
Mei/May	-	3	-
Juni/June	-	1	-
Juli/July	2	3	-
Agustus/August	-	2	-
September/September	-	3	-
Oktober/October	2	2	-
November/November	2	2	-
Desember/December	2	1	-
Jumlah/Total	14	32	0

Sumber/Source: DPRD Kabupaten Paser/Regency Legislatif Council of Paser Regency

Tabel 2.2.5 Banyaknya Persidangan DPRD Kabupaten Paser, 2020
Table *Number of Representative Sessions of Paser Regency Parliamentary, 2020*

Bulan Month	Sidang Pleno/Plenary Sessions		
	Paripurna Plenary	Paripurna Khusus Special Plenary	Istimewa Extra Ordinary
(1)	(2)	(3)	(4)
Januari/January	1	-	-
Februari/February	2	-	-
Maret/March	1	-	-
April/April	1	-	-
Mei/May	1	-	-
Juni/June	4	-	-
Juli/July	4	-	-
Agustus/August	7	-	-
September/September	8	-	-
Oktober/October	3	-	-
November/November	4	-	-
Desember/December	2	-	-
Jumlah/Total	38	0	0

Lanjutan Tabel/Continued Table 2.2.5

Bulan Month	Rapat-Rapat DPRD/ <i>Representative Sessions</i>			
	Panitia Musyawarah Program Committee	Panitia Anggaran Budget Committee	Panitia Khusus Drafting Committee	Rapat Pimpinan Chairman Session
(1)	(5)	(6)	(7)	(8)
Januari/January	3	-	-	-
Februari/February	2	-	8	-
Maret/March	3	-	4	-
April/April	2	-	-	-
Mei/May	4	-	-	-
Juni/June	2	-	4	-
Juli/July	4	-	4	-
Agustus/August	2	-	-	-
September/September	-	-	4	-
Oktober/October	4	-	2	-
November/November	2	-	3	-
Desember/December	4	-	9	-
Jumlah/Total	32	0	38	0

Sumber/Source: DPRD Kabupaten Paser/Regency Legislatif Council of Paser Regency

2.3 SUMBER DAYA MANUSIA HUMAN RESOURCES

Tabel 2.3.1 **Jumlah Pegawai Negeri Sipil Pemerintah Daerah Kabupaten Paser Menurut Jabatan dan Jenis Kelamin, Desember 2019 dan Desember 2020**
Number of Civil Servants in Local Government of Paser Regency by Occupation and Sex, December 2019 and December 2020

Jabatan Occupation	2019		Jumlah Total
	Laki-Laki Male	Perempuan Female	
(1)	(2)	(3)	(4)
Fungsional Tertentu <i>Specific Functional</i>	1 028	1 344	2 372
Fungsional Umum <i>Staf General Functional</i>	960	618	1 578
Struktural/Structural	526	232	758
Eselon V/5th Echelon	0	0	0
Eselon IV/4th Echelon	373	188	561
Eselon III/3rd Echelon	123	39	162
Eselon II/2nd Echelon	30	5	35
Eselon I/1st Echelon	0	0	0
Jumlah/Total	2 514	2 194	4 708

Lanjutan Tabel/*Continued Table 2.3.1*

Jabatan <i>Occupation</i>	2020		
	Laki-Laki <i>Male</i>	Perempuan <i>Female</i>	Jumlah <i>Total</i>
(1)	(5)	(6)	(7)
Fungsional Tertentu <i>Specific Functional</i>	1 047	1 415	2 462
Fungsional Umum <i>Staf General Functional</i>	850	481	1 331
Struktural/Structural	499	228	727
Eselon V/ <i>5th Echelon</i>	0	0	0
Eselon IV/ <i>4th Echelon</i>	352	184	536
Eselon III/ <i>3rd Echelon</i>	122	39	161
Eselon II/ <i>2nd Echelon</i>	25	5	30
Eselon I/ <i>1st Echelon</i>	0	0	0
Jumlah/Total	2 396	2 124	4 520

Sumber/*Source*: Badan Kepegawaian dan Pengembangan Sumber Daya Manusia Kabupaten Paser/*Human Resources Development of Paser Regency*

Tabel 2.3.2 Jumlah Pegawai Negeri Sipil Pemerintah Daerah Kabupaten Paser Menurut Tingkat Pendidikan dan Jenis Kelamin, Desember 2019 dan Desember 2020
Number of Civil Servants in Local Government of Paser Regency by Educational Level and Sex, December 2019 and December 2020

Tingkat Pendidikan <i>Educational Level</i>	2019		
	Laki-Laki <i>Male</i>	Perempuan <i>Female</i>	Jumlah <i>Total</i>
(1)	(2)	(3)	(4)
Sampai dengan SD <i>Up to Primary School</i>	44	0	44
SMP/Sederajat <i>General/Vocational Junior High School</i>	55	0	55
SMA/Sederajat <i>General/Vocational Senior High School</i>	771	392	1 163
Diploma I, II/Akta I, II <i>Diploma I, II/Akta I, II</i>	176	178	354
Diploma III/Akta III/Sarjana Muda <i>Diploma III/Akta III/Bachelor</i>	190	432	622
Tingkat Sarjana/Doktor/Ph.d <i>University Graduates</i>	1 278	1 192	2 470
Jumlah/Total	2 514	2 194	4 708

Lanjutan Tabel/*Continued Table 2.3.2*

Tingkat Pendidikan <i>Educational Level</i>	2020		
	Laki-Laki <i>Male</i>	Perempuan <i>Female</i>	Jumlah <i>Total</i>
(1)	(5)	(6)	(7)
Sampai dengan SD <i>Up to Primary School</i>	37	0	37
SMP/Sederajat <i>General/Vocational Junior High School</i>	51	0	51
SMA/Sederajat <i>General/Vocational Senior High School</i>	696	336	1 032
Diploma I, II/Akta I, II <i>Diploma I, II/Akta I, II</i>	129	133	262
Diploma III/Akta III/Sarjana Muda <i>Diploma III/Akta III/Bachelor</i>	187	432	619
Tingkat Sarjana/Doktor/Ph.d <i>University Graduates</i>	1 296	1 223	2 519
Jumlah/Total	2 396	2 124	4 520

Sumber/*Source*: Badan Kepegawaian dan Pengembangan Sumber Daya Manusia Kabupaten Paser/*Human Resources Development of Paser Regency*

Tabel 2.3.3 Jumlah Pegawai Negeri Sipil Pemerintah Daerah Kabupaten Paser Menurut Tingkat Kepangkatan dan Jenis Kelamin, Desember 2019 dan Desember 2020
Number of Civil Servants in Local Government of Paser Regency by Hierarchy and Sex, December 2019 dan December 2020

Pangkat/Golongan/Ruang Hierarchy	2019		
	Laki-Laki Male	Perempuan Female	Jumlah Total
(1)	(2)	(3)	(4)
1. I/A (Juru Muda)	0	0	0
2. I/B (Juru Muda Tingkat I)	5	0	5
3. I/C (Juru)	13	0	13
4. I/D (Juru Tingkat I)	39	0	39
Golongan I/Range I	57	0	57
5. II/A (Pengatur Muda)	49	9	58
6. II/B (Pengatur Muda Tingkat I)	106	47	153
7. II/C (Pengatur)	208	170	378
8. II/D (Pengatur Tingkat I)	218	99	317
Golongan II/Range II	581	325	906
9. III/A (Penata Muda)	138	183	321
10. III/B (Penata Muda Tingkat I)	341	537	878
11. III/C (Penata)	308	349	657
12. III/D (Penata Tingkat I)	432	330	762
Golongan III/Range III	1 219	1 399	2 618
13. IV/A (Pembina)	429	275	704
14. IV/B (Pembina Tingkat I)	198	190	388
15. IV/C (Pembina Utama Muda)	29	5	34
16. IV/D (Pembina Utama Madya)	1	0	1
17. IV/E (Pembina Utama)	0	0	0
Golongan IV/Range IV	657	470	1 127
Jumlah/Total	2 514	2 194	4 708

Lanjutan Tabel/Continued Table 2.3.3

Pangkat/Golongan/Ruang Hierarchy	2020		
	Laki-Laki Male	Perempuan Female	Jumlah Total
(1)	(5)	(6)	(7)
1. I/A (Juru Muda)	0	0	0
2. I/B (Juru Muda Tingkat I)	3	0	3
3. I/C (Juru)	9	0	9
4. I/D (Juru Tingkat I)	33	0	33
Golongan I/Range I	45	0	45
5. II/A (Pengatur Muda)	39	4	43
6. II/B (Pengatur Muda Tingkat I)	92	45	137
7. II/C (Pengatur)	192	151	343
8. II/D (Pengatur Tingkat I)	231	104	335
Golongan II/Range II	554	304	858
9. III/A (Penata Muda)	101	124	225
10. III/B (Penata Muda Tingkat I)	335	521	856
11. III/C (Penata)	287	348	635
12. III/D (Penata Tingkat I)	425	348	773
Golongan III/Range III	1 148	1 341	2 489
13. IV/A (Pembina)	376	247	623
14. IV/B (Pembina Tingkat I)	245	227	472
15. IV/C (Pembina Utama Muda)	26	5	31
16. IV/D (Pembina Utama Madya)	2	0	2
17. IV/E (Pembina Utama)	0	0	0
Golongan IV/Range IV	649	479	1 128
Jumlah/Total	2 396	2 124	4 520

Sumber/Source: Badan Kepegawaian dan Pengembangan Sumber Daya Manusia Kabupaten Paser/Human Resources Development of Paser Regency

Tabel 2.3.4 Jumlah Pegawai Negeri Sipil Pemerintah Daerah Kabupaten Paser Menurut Jenis Kelamin, 2016-2020
Table *Number of Civil Servants in Local Government of Paser Regency by Sex, 2016-2020*

Tahun Years	Laki-Laki Male	Perempuan Female	Jumlah Total
(1)	(2)	(3)	(4)
2016	2 956	2 399	5 355
2017	2 668	2 183	4 851
2018	2 560	2 125	4 685
2019	2 514	2 194	4 708
2020	2 396	2 124	4 520

Sumber/Source: Badan Kepegawaian dan Pengembangan Sumber Daya Manusia Kabupaten Paser/Human Resources Development of Paser Regency

Tabel 2.3.5 Jumlah Pegawai Negeri Sipil Pemerintah Daerah Kabupaten Paser Menurut Dinas/Instansi Pemerintah dan Jenis Kelamin, 2020
Number of Civil Servants in Local Government of Paser Regency by Institution/Office and Sex, 2020

	Dinas/Instansi Pemerintahan <i>Institution/Office</i>	Jenis Kelamin/Sex		
		Laki-Laki <i>Male</i>	Perempuan <i>Female</i>	Jumlah <i>Total</i>
	(1)	(2)	(3)	(4)
1	Badan Kepegawaian, Pendidikan dan Pelatihan	22	13	35
2	Badan Kesatuan Bangsa dan Politik	18	12	30
3	Badan Penanggulangan Bencana Daerah	34	7	41
4	Badan Pendapatan Daerah	28	22	50
5	Badan Pengelolaan Keuangan Dan Aset Daerah	28	17	45
6	Badan Perencanaan Pembangunan Daerah	34	16	50
7	Dinas Kearsipan dan Perpustakaan	14	23	37
8	Dinas Kependudukan Dan Pencatatan Sipil	14	24	38
9	Dinas Kesehatan	27	29	56
10	Dinas Ketahanan Pangan	19	15	34
11	Dinas Komunikasi, Informatika, Statistik Dan Persandian	22	10	32
12	Dinas Lingkungan Hidup	66	17	83
13	Dinas Pekerjaan Umum dan Tata Ruang	32	21	53
14	Dinas Pemadam Kebakaran	29	5	34
15	Dinas Pemberdayaan Masyarakat dan Desa	25	10	35
16	Dinas Pemuda, Olah Raga dan Pariwisata	26	11	37
17	Dinas Penanaman Modal dan Pelayanan Terpadu Satu Pintu	13	22	35
18	Dinas Pendidikan dan Kebudayaan	62	31	93
19	Dinas Pengendalian Penduduk, Keluarga Berencana, Pemberdayaan Perempuan dan Perlindungan Anak	14	27	41
20	Dinas Perhubungan	26	6	32

Lanjutan Tabel/*Continued Table 2.3.5*

Dinas/Instansi Pemerintahan <i>Institution/Office</i>		Jenis Kelamin/Sex		
		Laki-Laki <i>Male</i>	Perempuan <i>Female</i>	Jumlah <i>Total</i>
(1)	(2)	(3)	(4)	
21	Dinas Perikanan	21	8	29
22	Dinas Perindustrian, Perdagangan dan Koperasi, Usaha Kecil dan Menengah	28	17	45
23	Dinas Perkebunan dan Peternakan	22	10	32
24	Dinas Perumahan, Kawasan Pemukiman dan Pertanahan	37	12	49
25	Dinas Sosial	18	9	27
26	Dinas Tanaman Pangan dan Hortikultura	67	26	93
27	Dinas Tenaga Kerja Dan Transmigrasi	18	10	28
28	Inspektorat	37	21	58
29	Kecamatan Batu Engau	18	3	21
30	Kecamatan Batu Sopang	15	10	25
31	Kecamatan Kuaro	15	7	22
32	Kecamatan Long Ikis	18	7	25
33	Kecamatan Long Kali	22	2	24
34	Kecamatan Muara Komam	9	3	12
35	Kecamatan Muara Samu	12	0	12
36	Kecamatan Pasir Belengkong	24	9	33
37	Kecamatan Tanah Grogot	17	9	26
38	Kecamatan Tanjung Harapan	10	1	11
39	Kelurahan Kuaro	3	5	8
40	Kelurahan Long Ikis	7	2	9

Lanjutan Tabel/Continued Table 2.3.5

	Dinas/Instansi Pemerintahan <i>Institution/Office</i>	Jenis Kelamin/Sex		
		Laki-Laki <i>Male</i>	Perempuan <i>Female</i>	Jumlah <i>Total</i>
	(1)	(2)	(3)	(4)
41	Kelurahan Long Kali	6	3	9
42	Kelurahan Muara Komam	5	2	7
43	Kelurahan Tanah Grogot	5	5	10
44	Rumah Sakit Umum Daerah Panglima Sebaya	107	145	252
45	Rumah Sakit Umum Pratama Kerang	12	19	31
46	Satuan Polisi Pamong Praja	74	2	76
47	Sekolah-sekolah	811	910	1.721
48	Sekretariat Daerah	105	75	180
49	Sekretariat Dewan Perwakilan Rakyat Daerah	36	12	48
50	Sekretariat Komisi Pemilihan Umum Daerah	3	2	5
51	UPT Balai Benih Tanaman Pangan dan Hortikultura (BBTPH)	2	1	3
52	UPT Balai Benih Udang (BBU) Tanjung Aru	2	0	2
53	UPT Balai Latihan Kerja	1	2	3
54	UPT Balai Pembibitan Ternak (BPT) Petangis	2	0	2
55	UPTD Laboratorium Kesehatan Daerah	9	7	16
56	UPT Laboratorium Pengujian Bahan dan Material	3	2	5
57	UPT Metrologi Legal	2	2	4
58	UPT Pasar Penyembolum Senaken	19	1	20
59	UPT Pelabuhan Tana Paser	4	0	4
60	UPTD Pelayanan Kesejahteraan Sosial Bulau Sayang	3	0	3

Lanjutan Tabel/*Continued Table 2.3.5*

Dinas/Instansi Pemerintahan <i>Institution/Office</i>		Jenis Kelamin/Sex		
		Laki-Laki <i>Male</i>	Perempuan <i>Female</i>	Jumlah <i>Total</i>
(1)	(2)	(3)	(4)	
61	UPT Pembibitan Tanaman Perkebunan	0	2	2
62	UPTD Pendidikan dan Kebudayaan Kecamatan Kuaro	1	0	1
63	UPTD Pendidikan dan Kebudayaan Kecamatan Tanah Grogot	1	0	1
64	UPT Pengelola Gedung Perkantoran Gentung Temiang	1	0	1
65	UPT Pengujian Kendaraan Bermotor	7	1	8
66	UPT Perlindungan Perempuan dan Anak	4	1	5
67	UPT Pusat Kesehatan Hewan (PKH) Batu Engau	2	0	2
68	UPT Pusat Kesehatan Hewan (PKH) Kuaro	5	0	5
69	UPT Pusat Kesehatan Hewan (PKH) Long Ikis	6	0	6
70	UPT Pusat Kesehatan Hewan (PKH) Muara Komam	2	0	2
71	UPT Pusat Kesehatan Hewan (PKH) Pasir Belengkong	4	1	5
72	UPT Pusat Kesehatan Hewan (PKH) Tanah Grogot	4	0	4
73	UPTD Puskesmas Batu Kajang	13	23	36
74	UPTD Puskesmas Kayungo	9	13	22
75	UPTD Puskesmas Kerang	7	22	29
76	UPTD Puskesmas Krayan	11	14	25
77	UPTD Puskesmas Kuaro	14	31	45
78	UPTD Puskesmas Lolo	5	19	24
79	UPTD Puskesmas Long Ikis	7	34	41
80	UPTD Puskesmas Long Kali	8	17	25

Lanjutan Tabel/*Continued Table 2.3.5*

	Dinas/Instansi Pemerintahan <i>Institution/Office</i>	Jenis Kelamin/Sex		
		Laki-Laki <i>Male</i>	Perempuan <i>Female</i>	Jumlah <i>Total</i>
	(1)	(2)	(3)	(4)
81	UPTD Puskesmas Mendik	13	21	34
82	UPTD Puskesmas Muara Komam	9	17	26
83	UPTD Puskesmas Muser	7	14	21
84	UPTD Puskesmas Padang Pangrapat	8	17	25
85	UPTD Puskesmas Pasir Belengkong	9	27	36
86	UPTD Puskesmas Sebakung	7	13	20
87	UPTD Puskesmas Senaken	7	28	35
88	UPTD Puskesmas Suatang Baru	9	16	25
89	UPTD Puskesmas Suliliran Baru	5	22	27
90	UPTD Puskesmas Tanah Grogot	4	45	49
91	UPTD Puskesmas Tanjung Aru	5	18	23
92	UPTD Perbekalan Obat Dan Alat Kesehatan	3	7	10
93	UPTD Rumah Potong Hewan (RPH) Jone	1	1	2
94	UPTD Sanggar Kegiatan Belajar Sangkuriman	5	1	6
95	UPT Terminal Kota Tanah Paser	1	0	1
96	UPT Terminal Kota Tanah Grogot	4	0	4
97	UPT Terminal Kuaro	6	0	6
	Jumlah/Total	2 396	2 124	4 520

Sumber/*Source*: Badan Kepegawaian dan Pengembangan Sumber Daya Manusia Kabupaten Paser/*Human Resources Development of Paser Regency*

Tabel 2.3.6 Jumlah Pegawai Negeri Sipil Pemerintah Daerah Kabupaten Paser Menurut Tingkat Pendidikan dan Golongan, Desember 2020
Number of Civil Servants in Local Government of Paser Regency by Educational Level and Degree, December 2020

Tingkat Pendidikan Educational Level	Golongan/Degree				CPNS	Jumlah Total
	I	II	III	IV		
(1)	(2)	(3)	(4)	(5)	(6)	(7)
Sampai dengan SD Up to Primary School	29	8	0	0	0	37
SMP/Sederajat General/ Vocational Junior High School	13	38	0	0	0	51
SMA/Sederajat General/Vocational Senior High School	3	629	293	107	0	1 032
Diploma I/Akta I Diploma I/Akta I	0	3	9	8	0	20
Diploma II/Akta II Diploma II/Akta II	0	21	70	151	0	242
Diploma III/Akta III/Sarjana Muda Diploma III/Akta III/Bachelor	0	159	444	16	0	619
S1/DIV	0	0	1 555	643	0	2 198
S2	0	0	117	202	0	319
S3	0	0	1	1	0	2
Jumlah/Total	45	858	2 489	1 128	0	4 520

Sumber/Source: Badan Kepegawaian dan Pengembangan Sumber Daya Manusia Kabupaten Paser/Human Resources Development of Paser Regency

Tabel 2.3.7 Banyaknya Anggota Linmas Terlatih di Kabupaten Paser Menurut Kecamatan, 2020
Number of Personnel Mass Protection in Paser Regency by Subdistrict, 2020

Kecamatan Subdistrict	Jumlah (Orang) Number (Person)
(1)	(2)
Batu Sopang	209
Muara Samu	137
Batu Engau	131
Tanjung Harapan	231
Pasir Belengkong	293
Tanah Grogot	499
Kuaro	273
Long Ikis	473
Muara Komam	205
Long Kali	387
Cadangan Kabupaten/District Reserve	50
Paser	2 888

Sumber/Source: Satpol PP Kabupaten Paser/Satpol PP of Paser Regency

Tabel 2.3.8 Organisasi Kemasyarakatan, LSM, dan OKP di Kabupaten Paser Dirinci Menurut Organisasi, 2016-2020
Number of Ormas, LSM, and OKP in Paser Regency by Organization, 2016-2020

Uraian Description	2016	2017	2018	2019	2020
(1)	(2)	(3)	(4)	(5)	(6)
Paguyuban <i>Circle of Friends</i>	9	9	9	9	9
Organisasi Kelompok Partisan <i>Partisan Group Organization</i>	9	9	9	9	9
Organisasi Kemasyarakatan (Ormas) <i>Community Organizations</i>	13	13	13	13	13
Lembaga Swadaya Masyarakat (LSM) <i>Non-Governmental Organization (NGO)</i>	7	7	7	7	7
Yayasan <i>Foundation</i>	15	15	15	15	15
Jumlah/Total	144	144	144	144	144

Sumber/Source: Badan Kesatuan Bangsa Dan Politik Kabupaten Paser/*Regional of Civil Defence Quarter and Politic of Paser Regency*

2.4 KEUANGAN DAERAH LOCAL FINANCE

Tabel 2.4.1 **Anggaran Pendapatan Pemerintah Kabupaten Paser Menurut Jenis Pendapatan (ribu rupiah), 2017-2020**
Table 2.4.1 **Budget of Paser Regency Government Revenues by Kind of Revenues (thousand rupiahs), 2017–2020**

Jenis Pendapatan/Kind of Revenues	2017	2018
(1)	(2)	(3)
1. Pendapatan Asli Daerah (PAD)/Regional Revenue	109 816 256,59	147 354 078,71
1.1 Pajak Daerah/Regional Tax	27 170 797,47	28 883 100,00
1.2 Retribusi Daerah/Regional Retribution	7 507 680,00	7 617 938,00
1.3 Hasil Perusahaan Milik Daerah dan Pengelolaan Kekayaan Daerah yang Dipisahkan/Regional-Owned Company Revenue and Separated Management of Regional Wealth	7 057 781,47	6 842 166,42
1.4 Lain-lain PAD yang Sah/Other Regional Revenue	68 079 997,65	104 010 874,29
2. Dana Perimbangan/Balance Funds	1 104 696 204,84	1 294 651 469,83
2.1 Bagi Hasil Pajak/Tax Sharing Revenue	77 317 157,69	88 676 500,33
2.2 Bagi Hasil Bukan Pajak/Sumber Daya Alam/Non-Tax Sharing Revenue/Natural Resources	464 634 695,16	662 988 778,50
2.3 Dana Alokasi Umum/General Allocation Fund	384 005 124,00	386 895 907,00
2.4 Dana Alokasi Khusus/Special Allocation Fund	178 739 228,00	156 090 284,00
3. Lain-lain Pendapatan yang Sah/Other Revenue	438 260 063,52	535 345 372,31
3.1 Pendapatan Hibah/Grant	22 428 032,52	38 106 946,39
3.2 Dana Darurat/Emergency Fund	0,00	0,00
3.3 Dana Bagi Hasil Pajak dari Provinsi dan Pemerintah Daerah Lainnya/Tax Sharing Revenue from Provincial and Other Regional Governments	194 235 037,00	207 812 538,93
3.4 Dana Penyesuaian dan Otonomi Daerah/Regional Adjustment and Autonomy Fund	117 545 744,00	134 225 887,00
3.5 Bantuan Keuangan dari Provinsi atau Pemerintah Daerah Lainnya/Financial Assistance from Provincial or Other Regional Governments	104 051 250,00	155 200 000,00
3.6 Lainnya/Others	0,00	0,00
Jumlah/Total	1 652 772 524,95	1 977 350 920,85

Lanjutan Tabel/*Continued Table 2.4.1*

Jenis Pendapatan/ <i>Kind of Revenues</i>	2019	2020
(1)	(4)	(5)
1. Pendapatan Asli Daerah (PAD)/<i>Regional Revenue</i>	167 013 658,19	136 428 440,93
1.1 Pajak Daerah/ <i>Regional Tax</i>	42 000 000,00	25 808 600,00
1.2 Retribusi Daerah/ <i>Regional Retribution</i>	8 674 500,00	7 379 308,50
1.3 Hasil Perusahaan Milik Daerah dan Pengelolaan Kekayaan Daerah yang Dipisahkan/ <i>Regional-Owned Company Revenue and Separated Management of Regional Wealth</i>	6 765 981,70	4 164 142,13
1.4 Lain-lain PAD yang Sah/ <i>Other Regional Revenue</i>	109 573 176,49	99 076 390,30
2. Dana Perimbangan/<i>Balance Funds</i>	1 472 162 698,03	1 305 164 518,52
2.1 Bagi Hasil Pajak/ <i>Tax Sharing Revenue</i>	76 128 020,00	58 474 570,42
2.2 Bagi Hasil Bukan Pajak/Sumber Daya Alam/ <i>Non-Tax Sharing Revenue/Natural Resources</i>	790 218 212,03	691 920 236,10
2.3 Dana Alokasi Umum/ <i>General Allocation Fund</i>	410 681 304,00	384 896 323,00
2.4 Dana Alokasi Khusus/ <i>Special Allocation Fund</i>	195 135 162,00	169 873 389,00
3. Lain-lain Pendapatan yang Sah/<i>Other Revenue</i>	882 133 272,11	718 891 262,24
3.1 Pendapatan Hibah/ <i>Grant</i>	37 252 000,00	40 576 500,00
3.2 Dana Darurat/ <i>Emergency Fund</i>	0,00	0,00
3.3 Dana Bagi Hasil Pajak dari Provinsi dan Pemerintah Daerah Lainnya/ <i>Tax Sharing Revenue from Provincial and Other Regional Governments</i>	288 555 729,11	178 578 248,00
3.4 Dana Penyesuaian dan Otonomi Daerah/ <i>Regional Adjustment and Autonomy Fund</i>	122 624 619,00	168 547 851,00
3.5 Bantuan Keuangan dari Provinsi atau Pemerintah Daerah Lainnya/ <i>Financial Assistance from Provincial or Other Regional Governments</i>	433 700 924,00	331 188 663,24
3.6 Lainnya/ <i>Others</i>	0,00	0,00
Jumlah/<i>Total</i>	2 521 309 628,32	2 160 484 221,70

Sumber/*Source*: Badan Keuangan dan Aset Daerah Kabupaten Paser/*Finance and Local Assets Services of Paser Regency*

Tabel 2.4.2 Realisasi Pendapatan Pemerintah Kabupaten Paser Menurut Jenis Pendapatan (ribu rupiah), 2017-2020
Table 2.4.2 Actual Paser Regency Government Revenues by Kind of Revenues (thousand rupiahs), 2017–2020

Jenis Pendapatan/Kind of Revenues	2017	2018
(1)	(2)	(3)
1. Pendapatan Asli Daerah (PAD)/Regional Revenue	112 644 016,10	149 405 400,46
1.1 Pajak Daerah/Regional Tax	27 417 173,25	33 764 533,65
1.2 Retribusi Daerah/Regional Retribution	7 464 071,85	8 476 539,16
1.3 Hasil Perusahaan Milik Daerah dan Pengelolaan Kekayaan Daerah yang Dipisahkan/Regional-Owned Company Revenue and Separated Management of Regional Wealth	7 057 781,47	8 517 034,52
1.4 Lain-lain PAD yang Sah/Other Regional Revenue	70 704 989,53	98 647 293,14
2. Dana Perimbangan/Balance Funds	984 388 323,02	1 377 083 776,27
2.1 Bagi Hasil Pajak/Tax Sharing Revenue	66 380 113,93	77 700 447,42
2.2 Hasil Bukan Pajak/Sumber Daya Alam/Non-Tax Sharing Revenue/Natural Resources	384 546 300,35	761 308 544,26
2.3 Dana Alokasi Umum/General Allocation Fund	384 005 124,00	386 808 566,96
2.4 Dana Alokasi Khusus/Special Allocation Fund	149 456 784,74	151 266 217,63
3. Lain-lain Pendapatan yang Sah/Other Revenue	436 456 010,03	532 735 273,47
3.1 Pendapatan Hibah/Grant	38 263 263,03	37 561 890,87
3.2 Dana Darurat/Emergency Fund	0,00	0,00
3.3 Dana Bagi Hasil Pajak dari Provinsi dan Pemerintah Daerah Lainnya/Tax Sharing Revenue from Provincial and Other Regional Governments	176 595 753,00	207 297 046,00
3.4 Dana Penyesuaian dan Otonomi Daerah/Regional Adjustment and Autonomy Fund	117 545 744,00	132 676 336,60
3.5 Bantuan Keuangan dari Provinsi atau Pemerintah Daerah Lainnya/Financial Assistance from Provincial or Other Regional Governments	104 051 250,00	155 200 000,00
3.6 Lainnya/Others	0,00	0,00
Jumlah/Total	1 533 488 349,14	2 059 224 450,21

Lanjutan Tabel/*Continued Table 2.4.2*

Jenis Pendapatan/ <i>Kind of Revenues</i>	2019	2020 ¹
(1)	(4)	(5)
1. Pendapatan Asli Daerah (PAD)/<i>Regional Revenue</i>	166 152 866,58	152 724 308,68
1.1 Pajak Daerah/ <i>Regional Tax</i>	48 875 114,20	33 269 122,40
1.2 Retribusi Daerah/ <i>Regional Retribution</i>	9 563 179,54	9 527 589,97
1.3 Hasil Perusahaan Milik Daerah dan Pengelolaan Kekayaan Daerah yang Dipisahkan/ <i>Regional-Owned Company Revenue and Separated Management of Regional Wealth</i>	6 765 981,71	4 164 142,13
1.4 Lain-lain PAD yang Sah/ <i>Other Regional Revenue</i>	100 948 591,13	105 763 454,18
2. Dana Perimbangan/<i>Balance Funds</i>	1 620 239 684,96	1 513 531 810,49
2.1 Bagi Hasil Pajak/ <i>Tax Sharing Revenue</i>	76 869 212,06	53 464 617,73
2.2 Bagi Hasil Bukan Pajak/Sumber Daya Alam/ <i>Non-Tax Sharing Revenue/Natural Resources</i>	956 235 783,50	913 747 477,20
2.3 Dana Alokasi Umum/ <i>General Allocation Fund</i>	410 681 304,00	382 202 549,00
2.4 Dana Alokasi Khusus/ <i>Special Allocation Fund</i>	176 453 385,40	164 117 166,55
3. Lain-lain Pendapatan yang Sah/<i>Other Revenue</i>	861 890 796,89	643 356 271,46
3.1 Pendapatan Hibah/ <i>Grant</i>	42 567 438,67	4 118 997,10
3.2 Dana Darurat/ <i>Emergency Fund</i>	0,00	0,00
3.3 Dana Bagi Hasil Pajak dari Provinsi dan Pemerintah Daerah Lainnya/ <i>Tax Sharing Revenue from Provincial and Other Regional Governments</i>	264 547 365,63	169 578 622,26
3.4 Dana Penyesuaian dan Otonomi Daerah/ <i>Regional Adjustment and Autonomy Fund</i>	121 075 068,60	138 468 982,86
3.5 Bantuan Keuangan dari Provinsi atau Pemerintah Daerah Lainnya/ <i>Financial Assistance from Provincial or Other Regional Governments</i>	433 700 924,00	331 188 663,24
3.6 Lainnya/ <i>Others</i>	0,00	1 006,00
Jumlah/<i>Total</i>	2 648 283 348,44	2 309 612 390,63

Catatan/*Note*: ¹ Belum diaudit /*unaudited*Sumber/*Source*: BPS, Survei Keuangan Daerah/*Finance and Local Assets Services of Paser Regency*

Tabel 2.4.3 Anggaran Belanja Pemerintah Kabupaten Paser Menurut Jenis Belanja (ribu rupiah), 2017-2020
Table Budget of Paser Regency Government Expenditures by Kind of Expenditures (thousand rupiahs), 2017-2020

Jenis Belanja Kind of Expenditures	2017	2018
(1)	(2)	(3)
1. Belanja Tidak Langsung/Indirect Expenditures	907 714 762,30	930 511 686,88
1.1 Belanja Pegawai/Personnel Expenditures	656 420 867,45	658 584 374,49
1.2 Belanja Bunga/Interest Expenditures	0,00	0,00
1.3 Belanja Subsidi/Subsidies Expenditures	0,00	0,00
1.4 Belanja Hibah/Grant Expenditures	26 006 427,14	31 257 904,97
1.5 Belanja Bantuan Sosial/Social Aid Expenditures	0,00	0,00
1.6 Belanja Bagi Hasil/Sharing Fund Expenditure	3 129 547,75	3 090 000,00
1.7 Belanja Bantuan Keuangan/Financial Aids Expenditures	221 157 919,97	229 792 668,57
1.8 Belanja Tidak Terduga/Unpredicted Expenditures	1 000 000,00	7 786 738,85
2. Belanja Langsung/Direct Expenditures	1 072 686 246,27	1 208 424 139,12
2.1 Belanja Pegawai/Personnel Expenditures	137 142 040,30	155 184 676,88
2.2 Belanja Barang dan Jasa/Goods and Services Expenditures	449 978 488,59	503 814 675,28
2.3 Belanja Modal/Capital Expenditure	485 565 717,38	549 424 786,96
Jumlah/Total	1 980 401 008,58	2 138 935 826,00

Lanjutan Tabel/*Continued Table 2.4.3*

Jenis Belanja <i>Kind of Expenditures</i>	2019	2020
(1)	(4)	(5)
1. Belanja Tidak Langsung/<i>Indirect Expenditures</i>	1 054 687 371,25	1 133 355 654,69
1.1 Belanja Pegawai/ <i>Personnel Expenditures</i>	731 176 446,79	723 734 268,52
1.2 Belanja Bunga/ <i>Interest Expenditures</i>	0,00	0,00
1.3 Belanja Subsidi/ <i>Subsidies Expenditures</i>	0,00	0,00
1.4 Belanja Hibah/ <i>Grant Expenditures</i>	45 346 500,00	72 826 758,50
1.5 Belanja Bantuan Sosial/ <i>Social Aid Expenditures</i>	4 475 000,00	0,00
1.6 Belanja Bagi Hasil/ <i>Sharing Fund Expenditure</i>	5 067 450,00	4 279 512,20
1.7 Belanja Bantuan Keuangan/ <i>Financial Aids Expenditures</i>	262 621 974,46	247 881 789,17
1.8 Belanja Tidak Terduga/ <i>Unpredicted Expenditures</i>	6 000 000,00	84 633 326,30
2. Belanja Langsung/<i>Direct Expenditures</i>	1 763 283 551,75	1 455 327 345,31
2.1 Belanja Pegawai/ <i>Personnel Expenditures</i>	173 914 278,82	173 780 068,67
2.2 Belanja Barang dan Jasa/ <i>Goods and Services Expenditures</i>	683 957 117,93	710 745 402,16
2.3 Belanja Modal/ <i>Capital Expenditure</i>	905 412 155,01	570 801 874,48
Jumlah/<i>Total</i>	2 817 970 923,00	2 588 683 000,00

Sumber/*Source*: Badan Keuangan dan Aset Daerah Kabupaten Paser/*Finance and Local Assets Services of Paser Regency*

Tabel 2.4.4 Realisasi Belanja Pemerintah Kabupaten Paser Menurut Jenis Belanja (ribu rupiah), 2017-2020
Actual Paser Regency Government Expenditures by Kind of Expenditures (thousand rupiahs), 2017-2020

Jenis Belanja Kind of Expenditures	2017	2018
(1)	(2)	(3)
1. Belanja Tidak Langsung/Indirect Expenditures	782 274 252,39	856 705 754,09
1.1 Belanja Pegawai/Personnel Expenditures	540 406 243,08	595 334 835,92
1.2 Belanja Bunga/Interest Expenditures	0,00	0,00
1.3 Belanja Subsidi/Subsidies Expenditures	0,00	0,00
1.4 Belanja Hibah/Grant Expenditures	23 607 419,57	28 877 948,40
1.5 Belanja Bantuan Sosial/Social Aid Expenditures	0,00	0,00
1.6 Belanja Bagi Hasil/Sharing Fund Expenditure	2 995 426,75	2 177 206,50
1.7 Belanja Bantuan Keuangan/Financial Aids Expenditures	214 273 863,50	222 637 630,23
1.8 Belanja Tidak Terduga/Unpredicted Expenditures	991 299,50	7 678 133,05
2. Belanja Langsung/Direct Expenditures	914 257 675,23	1 045 767 438,49
2.1 Belanja Pegawai/Personnel Expenditures	130 760 754,06	145 871 022,75
2.2 Belanja Barang dan Jasa/Goods and Services Expenditures	325 692 864,04	369 881 126,81
2.3 Belanja Modal/Capital Expenditure	457 804 057,13	530 015 288,93
Jumlah/Total	1 696 531 927,62	1 902 473 192,58

Lanjutan Tabel/*Continued Table 2.4.4*

Jenis Belanja <i>Kind of Expenditures</i>	2019	2020
(1)	(4)	(5)
1. Belanja Tidak Langsung/<i>Indirect Expenditures</i>	926 153 398,76	873 693 846,83
1.1 Belanja Pegawai/ <i>Personnel Expenditures</i>	610 380 921,90	580 570 469,83
1.2 Belanja Bunga/ <i>Interest Expenditures</i>	0,00	0,00
1.3 Belanja Subsidi/ <i>Subsidies Expenditures</i>	0,00	0,00
1.4 Belanja Hibah/ <i>Grant Expenditures</i>	41 593 776,06	69 079 845,66
1.5 Belanja Bantuan Sosial/ <i>Social Aid Expenditures</i>	2 975 000,00	0,00
1.6 Belanja Bagi Hasil/ <i>Sharing Fund Expenditure</i>	4 139 353,50	3 665 020,10
1.7 Belanja Bantuan Keuangan/ <i>Financial Aids Expenditures</i>	261 065 487,30	216 840 518,67
1.8 Belanja Tidak Terduga/ <i>Unpredicted Expenditures</i>	5 998 860,00	3 537 992,57
2. Belanja Langsung/<i>Direct Expenditures</i>	1 578 136 893,20	1 264 038 096,90
2.1 Belanja Pegawai/ <i>Personnel Expenditures</i>	161 831 124,35	156 984 951,64
2.2 Belanja Barang dan Jasa/ <i>Goods and Services Expenditures</i>	544 912 071,80	561 019 564,72
2.3 Belanja Modal/ <i>Capital Expenditure</i>	871 393 697,06	546 033 580,55
Jumlah/<i>Total</i>	2 504 290 291,97	2 137 731 943,74

Sumber/*Source*: BPS, Survei Keuangan Daerah/*Finance and Local Assets Services of Paser Regency*

Tabel 2.4.5 Ringkasan Anggaran Pemerintah Kabupaten Paser dan Realisasinya (ribu rupiah), 2019-2020
Paser Regency Government Budget and Realization (thousand rupiahs), 2019- 2020

Rincian Description	2019	
	Anggaran Budget	Realisasi Realization
(1)	(2)	(3)
Pendapatan/Revenues	2 521 309 628 322,00	2 648 283 348 438,05
Pendapatan Asli Daerah (PAD) Regional Revenue	167 013 658 185,73	166 152 866 582,05
Dana Perimbangan Balance Funds	1 472 162 698 028,00	1 620 239 684 963,00
Lain-lain Pendapatan yang Sah Other Revenue	882 133 272 108,27	861 890 796 893,00
Belanja/Expenditures	2 817 970 923 000,00	2 504 290 291 966,41
Belanja Tidak Langsung Indirect Expenditures	1 054 687 371 250,00	926 153 398 762,00
Belanja Langsung Direct Expenditures	1 763 283 551 750,00	1 578 136 893 204,41

Lanjutan Tabel/*Continued Table 2.4.5*

Rincian <i>Description</i>	2020	
	Anggaran <i>Budget</i>	Realisasi <i>Realization</i>
(1)	(4)	(5)
Pendapatan/Revenues	2 160 484 221 698,23	2 309 612 390 626,89
Pendapatan Asli Daerah (PAD) <i>Regional Revenue</i>	136 428 440 931,23	152 724 308 684,89
Dana Perimbangan <i>Balance Funds</i>	1 305 164 518 523,00	1 513 531 810 485,00
Lain-lain Pendapatan yang Sah <i>Other Revenue</i>	718 891 262 244,00	643 356 271 457,00
Belanja/Expenditures	2 588 683 000 000,00	2 137 731 943 735,47
Belanja Tidak Langsung <i>Indirect Expenditures</i>	1 133 355 654 691,00	873 693 846 831,00
Belanja Langsung <i>Direct Expenditures</i>	1 455 327 345 309,00	1 264 038 096 904,47

Sumber/*Source*: Badan Keuangan dan Aset Daerah Kabupaten Paser/*Finance and Local Assets Services of Paser Regency*

Tabel 2.4.6 Target dan Realisasi Penerimaan Pajak Daerah di Kabupaten Paser (ribu rupiah), 2017 - 2020
Target and Actual Receipt of Local Taxes in Paser Regency (thousand rupiahs), 2017 - 2020

Jenis Pajak Daerah Type of Local Taxes	2017		2018	
	Target/Target	Realisasi/Actual	Target/Target	Realisasi/Actual
(1)	(2)	(3)	(4)	(5)
Pajak Hotel Hotel Tax	352 743,39	292 099,04	388 000,00	266 934,61
Pajak Restoran Restaurant Tax	9 286 739,31	9 657 160,55	10 312 000,00	9 442 282,36
Pajak Hiburan Entertainment Tax	21 000,00	12 249,00	29 000,00	18 770,50
Pajak Reklame Advertisement Tax	213 630,95	389 207,32	235 000,00	380 018,63
Pajak Penerangan Jalan Street Lighting Tax	2 446 305,00	3 289 457,70	5 460 000,00	7 191 280,94
Pajak Pengambilan Bahan Galian Golongan C Tax Collection On Excise from Class C	2 091 659,37	990 445,72	2 300 000,00	2 036 918,98
Pajak Parkir Parking Tax	-	472,80	-	1 410,00
Pajak Air Bawah Tanah Underground Water Tax	-	-	-	-
Pajak Sarang Burung Walet Swallow Bird Nest Tax	-	13 918,32	10 000,00	30 523,53
Pajak Bumi dan Bangunan (PBB) Land and Building Tax	2 300 000,00	2 810 199,61	4 736 797,47	3 374 078,83
Pajak Bea Perolehan Hak atas Tanah dan Bangunan (BPHTB) Customs and Land Acquisition Tax	2 500 000,00	1 279 061,41	3 700 000,00	4 674 954,87

Lanjutan Tabel/*Continued Table 2.4.6*

Jenis Pajak Daerah <i>Type of Local Taxes</i>	2019		2020	
	Target/ <i>Target</i>	Realisasi/ <i>Actual</i>	Target/ <i>Target</i>	Realisasi/ <i>Actual</i>
(1)	(6)	(7)	(8)	(9)
Pajak Hotel <i>Hotel Tax</i>	380 600,00	377 801,26	380 600,00	412 393,26
Pajak Restoran <i>Restaurant Tax</i>	10 058 000,00	11 055 726,76	10 299 000,00	11 176 393,91
Pajak Hiburan <i>Entertainment Tax</i>	18 500,00	16 013,00	177 500,00	191 998,60
Pajak Reklame <i>Advertisement Tax</i>	300 000,00	490 239,04	484 000,00	515 770,59
Pajak Penerangan Jalan <i>Street Lighting Tax</i>	7 070 000,00	8 911 180,21	9 000 000,00	9 890 364,83
Pajak Pengambilan Bahan Galian Golongan C <i>Tax Collection On Excise from Class C</i>	1 500 000,00	2 909 699,41	3 713 390,09	4 780 754,49
Pajak Parkir <i>Parking Tax</i>	-	4 281,60	300 000,00	194 433,80
Pajak Air Bawah Tanah <i>Underground Water Tax</i>	-	-	-	3 436,62
Pajak Sarang Burung Walet <i>Swallow Bird Nest Tax</i>	20 000,00	45 178,33	25 000,00	38 570,17
Pajak Bumi dan Bangunan (PBB) <i>Land and Building Tax</i>	4 436 000,00	2 938 086,21	4 436 000,00	3 468 544,43
Pajak Bea Perolehan Hak atas Tanah dan Bangunan (BPHTB) <i>Customs and Land Acquisition Tax</i>	5 100 000,00	7 019 327,82	13 184 509,91	18 202 453,51

Sumber/*Source*: Badan Pendapatan Daerah Kabupaten Paser/*Local Revenues Services of Paser Regency*

2.5 PERTANAHAN LAND AFFAIRS

Tabel 2.5.1 **Penghasilan Negara Yang Masuk Melalui Kantor
Pertanahan Kabupaten Paser Dirinci Per Bulan (Rupiah),
2020**
*Country Revenue from National Land Board Office of Paser
Regency by Month (Rupiah), 2020*

Bulan Month	PNBP
(1)	(2)
Januari/January	291 179 699,00
Februari/February	100 873 020,00
Maret/March	60 749 423,00
April/April	25 296 306,00
Mei/May	89 278 048,00
Juni/June	86 878 147,00
Juli/July	93 875 997,00
Agustus/August	74 246 831,00
September/September	186 104 312,00
Oktober/October	117 811 593,00
November/November	93 398 702,00
Desember/December	130 482 102,00
Jumlah/Total	1 350 174 180,00

Sumber/Source: Kantor Pertanahan Kabupaten Paser/National Land Board of Paser Regency

Tabel 2.5.2 Banyaknya Permohonan dan Penyelesaian Tentang
Table **Pertanahan di Kabupaten Paser, 2020**
Number of Applicant and Solving of Land Issue in Paser
Regency, 2020

Rincian Description	Permohonan/Applicant		Diselesaikan/Solved		Sisa Rent
	Fisik (Bidang) Physical (Field)	Keuangan Finance (Rupiah)	Fisik (Bidang) Physical (Field)	Keuangan Finance (Rupiah)	
(1)	(2)	(3)	(4)	(5)	(6)
Pengukuran Measurement	928	561 920 280,00	794	376 520 440,00	134
Peta Bidang Location Map	-	-	-	-	-
Kutipan Peta Bidang Location Map Copy	-	-	-	-	-
SKPT Certificate of Land Owner	81	4 050 000,00	81	4 050 000,00	0
Sertifikat Pemberian Hak Atas Tanah (termasuk PIR NES) Certificate of Land Utility (including for NES)	276	166 664 320,00	249	153 918 640,00	27
Sertifikat Peralihan Hak Atas Tanah (termasuk Wakaf) Certificate of Exchange	581	177 201 203,00	581	177 201 203,00	0
Sertifikat Tanggungan Kredit Verban & Hipotik Certificate of Credit Guaranty & Mortgage Guaranty	588	218 450 000,00	588	218 450 000,00	0

Sumber/Source: Kantor Pertanahan Kabupaten Paser/National Land Board of Paser Regency

PENDUDUK DAN KETENAGAKERJAAN

POPULATION AND EMPLOYMENT

03

275.452

JIWA

JUMLAH PENDUDUK HASIL SP2020 (KONDISI SEPTEMBER 2020)

131.805 PENDUDUK PEREMPUAN

PENDUDUK LAKI-LAKI **143.647**

109

RASIO JENIS KELAMIN

Jumlah penduduk laki-laki lebih banyak dibandingkan dengan penduduk perempuan.

70,74%

PENDUDUK TERMASUK DALAM USIA PRODUKTIF

Kabupaten Paser masih dalam masa Bonus Demografi

Laju Pertumbuhan Penduduk 2010-2020

2010

1,75% per tahun

2020

Lahir tahun 1946 - 1964.
Perkiraan usia saat ini 56 - 74 tahun.

8,34%
BABY BOOMER

Lahir sebelum tahun 1945.
Perkiraan usia saat ini di atas 75 tahun.

0,81%
PRE-BOOMER

12,64%
POST-GEN Z

Lahir tahun 2013 - sekarang.
Perkiraan usia saat ini 0 - 7 tahun.

Lahir tahun 1965 - 1980.
Perkiraan usia saat ini 40 - 55 tahun.

21,53%
GEN X

Komposisi Penduduk

28,62%
GEN Z

Lahir tahun 1997 - 2012.
Perkiraan usia saat ini 8 - 23 tahun.

Lahir tahun 1981 - 1996.
Perkiraan usia saat ini 24 - 39 tahun.

28,06%
MILENIAL

Sumber Pengklasifikasian :
William H. Frey : Analysis of Census
Bureau Population Estimates
(June 25, 2020)

PENJELASAN TEKNIS

1. Sumber utama data kependudukan adalah sensus penduduk yang dilaksanakan setiap sepuluh tahun sekali. Sensus penduduk telah dilaksanakan sebanyak enam kali sejak Indonesia merdeka, yaitu tahun 1961, 1971, 1980, 1990, 2000, dan 2010.

Di dalam sensus penduduk, pencacahan dilakukan terhadap seluruh penduduk yang berdomisili di wilayah teritorial Indonesia termasuk warga negara asing kecuali anggota korps diplomatik negara sahabat beserta keluarganya. Metode pengumpulan data dalam sensus dilakukan dengan wawancara antara petugas sensus dengan responden dan juga melalui e-census. Pencatatan penduduk menggunakan konsep usual residence, yaitu konsep di mana penduduk biasa bertempat tinggal. Bagi penduduk yang bertempat tinggal tetap dicacah di mana mereka biasa tinggal, sedangkan untuk penduduk yang tidak bertempat tinggal tetap dicacah di tempat di mana mereka ditemukan petugas sensus pada malam 'Hari Sensus'. Termasuk penduduk yang tidak bertempat tinggal tetap adalah tuna wisma, awak

TECHNICAL NOTES

1. *The main Source of demographic data is population census, which is conducted every ten years. Population Census has been conducted six times since Indonesia's independence: 1961, 1971, 1980, 1990, 2000, and 2012.*

The population census enumerates all residents who domicile in the entire territory of Indonesia including foreign citizens except the diplomatic corps members and their families. The method of data collection in a population census involves interviewing respondents and conducting e-census. Enumeration of the population uses the concept of "usual residence", which is the concept of "places where people usually live". De jure was applied to the permanent residents, while de facto was applied to non-permanent residents. The permanent residents were enumerated in place where they normally live, the non-permanent residents were enumerated where they were found by the enumerators, on the night of 'Census Date'. The non permanent residents include homeless people, ship crew, boat people, remote area community,

kapal berbendera Indonesia, penghuni perahu/rumah apung, masyarakat terpencil/terasing, dan pengungsi. Bagi mereka yang mempunyai tempat tinggal tetap dan sedang bepergian ke luar wilayah lebih dari enam bulan, tidak dicacah di tempat tinggalnya, tetapi dicacah di tempat tujuannya.

Untuk tahun yang tidak dilaksanakan sensus penduduk, data kependudukan diperoleh dari hasil proyeksi penduduk. Proyeksi penduduk merupakan suatu perhitungan ilmiah yang didasarkan pada asumsi dari komponen-komponen perubahan penduduk, yaitu kelahiran, kematian, dan migrasi. Proyeksi penduduk Indonesia 2012–2035 menggunakan data dasar penduduk hasil SP2012.

2. **BPS - Penduduk Indonesia** adalah semua orang yang berdomisili di wilayah teritorial Indonesia selama 6 bulan atau lebih dan atau mereka yang berdomisili kurang dari 6 bulan tetapi bertujuan menetap.
3. **Disdukcapil - Penduduk** adalah setiap orang baik warga negara Indonesia maupun Warga Negara Asing yang bertempat tinggal di wilayah di Negara RI dan telah memenuhi ketentuan Peraturan Perundang-undangan yang berlaku.

and internally displaced persons. Those who had permanent residence and had been travelling away from their home for six months or more were not enumerated in their permanent place, but in the place where they were during the census.

For the periods where the population census is not conducted, population projection is done to estimate population during those years. The population projection is an estimate based on the demographic components, such as birth, death, and migration. Indonesia's 2012–2035 population projection used the 2012 Population Census as the base population.

2. **BPS - The population of Indonesia** are all residents of the entire territory of Indonesia who have stayed for six months or longer, and those who intended to stay more than six months even though their length of stay is less than six months.
3. **Disdukcapil - Population** is any person both Indonesian citizens and Foreign Citizens who reside in the territory of the Republic of Indonesia and has complied with the provisions of the applicable Laws and Regulations.

4. **Laju pertumbuhan penduduk** adalah angka yang menunjukkan persentase pertambahan penduduk dalam jangka waktu tertentu.
 5. **Kepadatan penduduk** adalah rasio Jumlah penduduk per kilometer persegi.
 6. **Rasio jenis kelamin** adalah perbandingan antara penduduk laki-laki dan penduduk perempuan pada suatu wilayah dan waktu tertentu. Biasanya dinyatakan dengan Jumlah penduduk laki-laki untuk 100 penduduk perempuan.
 7. **Distribusi penduduk** adalah pola persebaran penduduk di suatu wilayah, baik berdasarkan batas-batas geografis maupun berdasarkan batas-batas administrasi pemerintahan.
 8. **Komposisi penduduk** adalah pola persebaran penduduk menurut karakteristiknya, contoh: penduduk menurut kelompok umur, penduduk menurut jenis kelamin.
 9. **Penduduk usia kerja** adalah penduduk yang berumur 15 tahun ke atas.
4. ***The growth rate of population*** is the number that show percentage of population growth within a specified period.
 5. ***Population density*** is ratio of population per square kilometer.
 6. ***Sex ratio*** is the ratio of males population to females population in a given area and time, usually expressed as the number of males for every 100 females.
 7. ***Population distribution*** is the pattern of population distribution in an area, either by geographic boundaries or by government administrative boundaries.
 8. ***Population compotition*** is the pattern of population distribution by its characteristics, example: population by Age Groups, population by sex.
 9. ***Working age population*** is persons of 15 years and over.

- 10. Angkatan kerja** adalah penduduk usia kerja (15 tahun ke atas) yang bekerja, punya pekerjaan namun sementara tidak bekerja, dan pengangguran.
- 10. Labor force or economically active** are persons of 15 years and over, who in the previous week were working, temporarily absent from work but having jobs, and unemployment.
- 11. Bekerja** adalah kegiatan ekonomi yang dilakukan oleh seseorang dengan maksud memperoleh atau membantu memperoleh pendapatan atau keuntungan dan lamanya bekerja paling sedikit 1 jam secara terus menerus dalam seminggu yang lalu (termasuk pekerja keluarga tanpa upah yang membantu dalam suatu usaha/kegiatan ekonomi).
- 11. Working** is economic activity conducted by a person and intended to earn income by doing work or helping to do work at least one hour continuously during the reference week (including unpaid family worker/s for any economic activity).
- 12. Jumlah jam kerja seluruhnya** adalah jumlah jam kerja yang digunakan untuk bekerja (tidak termasuk jam kerja istirahat resmi dan jam kerja yang digunakan untuk hal-hal di luar pekerjaan).
- 12. Total working hours** is the total hours spent by an employee to perform all jobs (excluding the time used for other activities which are not classified as work).
- 13. Lapangan usaha** adalah bidang kegiatan dari pekerjaan/tempat bekerja di mana seseorang bekerja. Klasifikasi lapangan usaha mengikuti Klasifikasi Baku Lapangan Usaha Indonesia (KBLI) dalam 1 digit.
- 13. Industry** is field of a person's activity or establishment. The classification of industries follows the Indonesia Standard Industrial Classification (KBLI) in one digit.
- 14. Status pekerjaan** adalah kedudukan seseorang dalam unit usaha/kegiatan dalam melakukan pekerjaan.
- 14. Employment status** is the status of a person at his place of work or establishment where he was employed.

- 15. Berusaha sendiri tanpa dibantu orang lain** adalah bekerja atau berusaha dengan menanggung risiko secara ekonomis, yaitu dengan tidak kembalinya ongkos produksi yang telah dikeluarkan dalam rangka usahanya tersebut, serta tidak menggunakan pekerja dibayar maupun pekerja tak dibayar, termasuk yang sifat pekerjaannya memerlukan teknologi atau keahlian khusus.
- 15. *Own-account worker*** is a person who works at his own risk without assisted by paid per mount worker or unpaid worker include technical job or skill job.
- 16. Berusaha dibantu buruh tidak tetap/buruh tidak dibayar** adalah bekerja atau berusaha atas risiko sendiri, dan menggunakan buruh/pekerja tak dibayar dan atau buruh/pekerja tidak tetap.
- 16. *Employer assisted by temporary workers/unpaid worker*** is a person who works at his own risk and assisted by temporary worker/unpaid worker.
- 17. Berusaha dibantu buruh tetap/buruh dibayar** adalah berusaha atas risiko sendiri dan mempekerjakan paling sedikit satu orang buruh/pekerja tetap yang dibayar.
- 17. *Employer assisted by permanent workers/paid workers*** is a person who does his business at her/his own risk at least one assisted by paid permanent worker.
- 18. Buruh/karyawan/pegawai** adalah seseorang yang bekerja pada orang lain atau instansi/kantor/ perusahaan secara tetap dengan menerima upah/gaji baik berupa uang maupun barang. Buruh yang tidak mempunyai majikan tetap, tidak digolongkan sebagai buruh/karyawan, tetapi sebagai pekerja bebas.
- 18. *Employee*** is a person who work permanently for other people or institution/office/company and gains some money/cash or goods as wage/salary. Labor who have no permanent employer is not categorized as a laborer/worker/employee but casual worker.

Seseorang dianggap memiliki majikan tetap jika memiliki 1 (satu) majikan (orang/rumah tangga) yang sama dalam sebulan terakhir, khusus pada sektor bangunan batasannya tiga bulan. Apabila majikannya instansi/ lembaga, boleh lebih dari satu.

A laborers in general is considered to have a permanent employer if he has the same employer during the past month, particularly for building construction sector is 3 months. If the employer is an institution, more than 1 (one) employer is allowed.

19. Pekerja bebas adalah seseorang yang bekerja pada orang lain/majikan/institusi yang tidak tetap (lebih dari 1 majikan dalam sebulan terakhir) di usaha pertanian baik berupa usaha rumah tangga maupun bukan usaha rumah tangga, ataupun di nonpertanian atas dasar balas jasa dengan menerima upah atau imbalan baik berupa uang maupun barang, dan baik dengan sistem pembayaran harian maupun borongan.

19. Casual employee is a person who does not work permanently for other people/employer/institution (more than 1 employer during the last 1 month) in agricultural sector, either home industry or not home industry, or in non-agricultural sector based on remuneration paid with money or goods, and based on daily or contact payment system.

20. Pekerja tak dibayar adalah seseorang yang bekerja membantu usaha untuk memperoleh penghasilan/keuntungan yang dilakukan oleh salah seorang anggota rumah tangga atau bukan anggota rumah tangga tanpa mendapat upah/gaji baik berupa uang maupun barang.

20. Unpaid worker is a person who intended to work without pay either with money or good, in an establishment run by other members of the family, relative or neighbour.

ULASAN**DESCRIPTION****PENDUDUK**

Berdasarkan hasil Sensus Penduduk 2020, jumlah penduduk Kabupaten Paser mencapai 275.452 jiwa. Laju pertumbuhan penduduknya mencapai 1,75% dibandingkan jumlah penduduk pada Sensus Penduduk 2010. Jika ditinjau berdasarkan jenis kelamin, jumlah penduduk laki-laki masih lebih banyak dibandingkan jumlah penduduk perempuan. Adapun rasio jenis kelamin kabupaten Paser tahun 2020 adalah 108,98, yang artinya dari 100 penduduk perempuan terdapat 109 penduduk laki-laki. Jika dilihat berdasarkan kelompok umur, penduduk di Kabupaten Paser didominasi oleh penduduk usia muda.

KETENAGAKERJAAN

Tenaga kerja adalah modal dalam pembangunan ekonomi. Jumlah dan komposisi tenaga kerja akan mengalami perubahan seiring dengan pertumbuhan penduduk. Tenaga Kerja yang aktif secara ekonomi disebut angkatan kerja. Tingkat Partisipasi Angkatan (TPAK) adalah persentase penduduk usia 15 tahun keatas yang merupakan angkatan kerja.

Selama kurun waktu 2019-2020, angkatan kerja di Kabupaten Paser

POPULATION

Based on 2020 Population Census result, 275,452 people lived in Paser Regency. So, the population growth in 2020 is 1.75% percent, against previous census. According to sex, male people are more than female people. The number of sex ratio is 108.98. It means there are 109 male people in 100 female people. Young people are the most population in 2020.

EMPLOYMENT

Labor is capital in economic development. The number and composition of the workforce will change along with population growth. Economically active labor is called the labor force. Economically Active Participation Rate is the percentage of the population aged 15 years and over who constitute the labor force.

During the period 2019-2020,

meningkat dari 137.737 orang menjadi 142.568 orang. Jika ditinjau berdasarkan jenis kelamin, terlihat bahwa TPAK laki-laki lebih tinggi dibanding TPAK perempuan. Tahun 2020, TPAK laki-laki sebesar 83,94 persen, sedangkan TPAK perempuan sebesar 49,69 persen. Jika ditinjau berdasarkan kelompok umur, kelompok umur 25 hingga 44 tahun memiliki proporsi yang lebih besar dibandingkan kelompok umur yang lain.

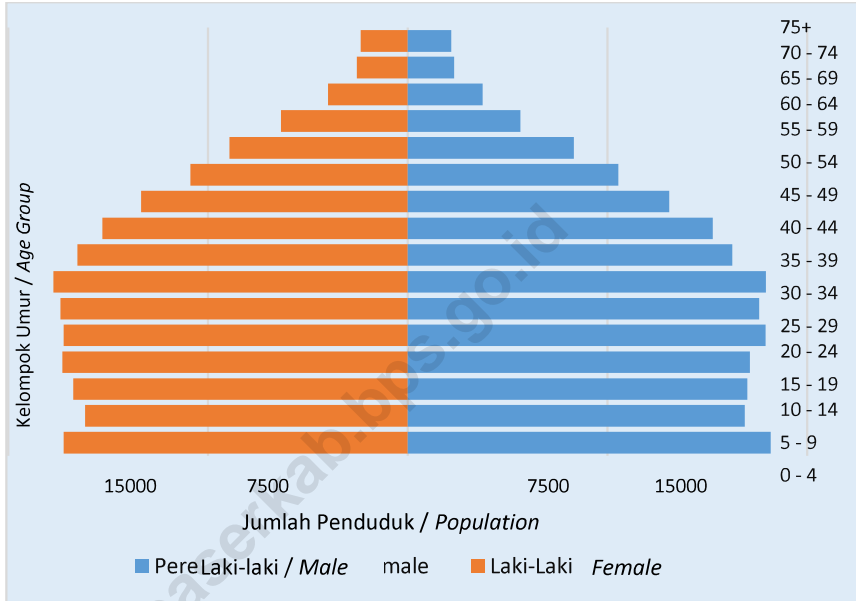
Proporsi pekerja menurut lapangan pekerjaan juga merupakan salah satu ukuran untuk melihat potensi perekonomian suatu wilayah. Hal ini dikarenakan indikator tersebut merupakan cerminan perekonomian suatu wilayah. Untuk tahun 2020, masih sama dengan tahun-tahun sebelumnya, sektor pertanian, kehutanan, perburuan, dan perikanan (38,08%) masih merupakan sektor dominan yang paling banyak menyerap tenaga kerja.

the labor force in Paser Regency increased from 137,737 people to 142,568 people. When viewed by sex, it appears that the male's Economically Active Participation Rate is higher than the female's Economically Active Participation Rate. In 2020, male's Economically Active Participation Rate was 83.94 percent, while female's Economically Active Participation Rate was 49.69 percent. If reviewed by Age Groups, the Age Groups of 25 to 44 years has a more basic proportion than the other Age Groups.

The proportion of workers according to employment is also one measure to see the economic potential of a region. This is because these indicators are a reflection of the economy of a region. For 2020, it is still the same as in previous years, the agriculture, forestry, hunting, and fisheries sector (38.08%) is still the dominant sector that absorbs the most labor.

Gambar 3.1
Figures

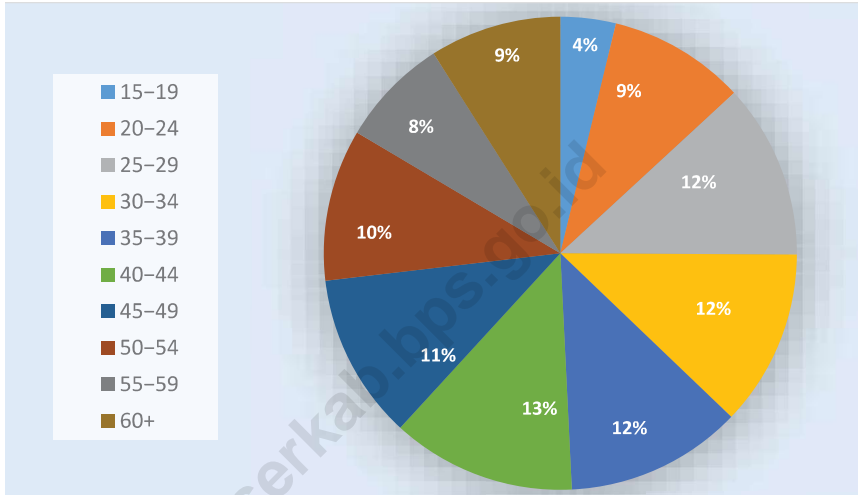
Jumlah Penduduk Menurut Kelompok Umur dan Jenis Kelamin di Kabupaten Paser, 2020
Population by Age Groups and Sex in Paser Regency, 2020



Sumber/Source: BPS, Hasil Sensus Penduduk 2020 (September)/BPS, 2020 Population Census (September)

Gambar 3.2
Figures

Persentase Penduduk Berumur 15 Tahun Keatas yang Bekerja Selama Seminggu yang Lalu Menurut Kelompok Umur di Kabupaten Paser, 2020
Percentage of Population 15 Years of Age and Over Who Worked During the Previous Week by Age Groups in Paser Regency, 2020



Sumber/Source: BPS, Survei Angkatan Kerja Nasional (Sakernas) Agustus/ BPS-Statistics of Paser Regency, August National Labor Force Survey

**3.1 PENDUDUK
POPULATION**

Tabel 3.1.1 Penduduk, Laju Pertumbuhan Penduduk per Tahun, Distribusi Persentase Penduduk, Kepadatan Penduduk, Rasio Jenis Kelamin Penduduk Menurut Kecamatan di Kabupaten Paser, 2020
Population, Annual Population Growth Rate, Percentage Distribution of Population, Population Density, and Population Sex Ratio by Subdistrict in Paser Regency, 2020

Kecamatan <i>Subdistrict</i>	Penduduk (ribu) <i>Population (thousand)</i>	Laju Pertumbuhan Penduduk per Tahun 2010-2020 <i>Annual Population Growth Rate (%) 2010-2020</i>
(1)	(2)	(3)
Batu Sopang	26,87	1,71
Muara Samu	6,86	4,80
Batu Engau	16,97	3,70
Tanjung Harapan	8,86	1,34
Pasir Belengkong	28,60	1,90
Tanah Grogot	76,34	1,83
Kuaro	29,19	1,94
Long Ikis	41,15	1,11
Muara Komam	13,06	0,45
Long Kali	27,58	1,26
Paser	275,45	1,75

Lanjutan Tabel/Continued Table 3.1.1

Kecamatan Subdistrict	Persentase Penduduk Percentage of Total Population	Kepadatan Penduduk per km ² Population Density per sq.km
(1)	(4)	(5)
Batu Sopang	9,75	24,17
Muara Samu	2,49	8,02
Batu Engau	6,16	11,26
Tanjung Harapan	3,22	12,40
Pasir Belengkong	10,38	28,88
Tanah Grogot	27,72	227,50
Kuaro	10,60	39,06
Long Ikis	14,94	34,17
Muara Komam	4,74	7,45
Long Kali	10,01	11,56
Paser	100,00	23,74

Lanjutan Tabel/Continued Table 3.1.1

Kecamatan Subdistrict	Rasio Jenis Kelamin Population Sex Ratio
(1)	(6)
Batu Sopang	114,3
Muara Samu	122,7
Batu Engau	116,6
Tanjung Harapan	110,9
Pasir Belengkong	109,5
Tanah Grogot	103,5
Kuaro	107,4
Long Ikis	108,0
Muara Komam	109,9
Long Kali	113,3
Paser	108,98

Sumber/Source: Hasil SP2020 (September)/The result of the 2020 Population Census (September)

Tabel 3.1.2 Jumlah Penduduk Menurut Jenis Kelamin dan Kecamatan di Kabupaten Paser, 2020
Table Population by Sex and Sub District in Paser Regency, 2020

Kecamatan Subdistrict	Jenis Kelamin Sex	
	Laki-Laki Male	Perempuan Female
(1)	(2)	(3)
Batu Sopang	14 330	12 537
Muara Samu	3 777	3 078
Batu Engau	9 135	7 834
Tanjung Harapan	4 656	4 200
Pasir Belengkong	14 949	13 646
Tanah Grogot	38 837	37 507
Kuaro	15 117	14 071
Long Ikis	21 365	19 782
Muara Komam	6 836	6 220
Long Kali	14 645	12 930
Paser	143 647	131 805

Sumber/Source: Hasil Sensus Penduduk 2020 (September)/2020 Population Census (September)

Tabel 3.1.3 Jumlah Penduduk Menurut Kelompok Umur dan Jenis Kelamin di Kabupaten Paser, 2020
Population by Age Groups and Sex in Paser Regency, 2020

Kelompok Umur <i>Age Groups</i>	Jenis Kelamin <i>Sex</i>		
	Laki-Laki <i>Male</i>	Perempuan <i>Female</i>	Jumlah <i>Total</i>
(1)	(2)	(3)	(4)
0-4	12 373	11 975	24 348
5-9	11 606	11 114	22 720
10-14	12 026	11 210	23 236
15-19	12 421	11 288	23 709
20-24	12 369	11 808	24 177
25-29	12 486	11 596	24 082
30-34	12 741	11 816	24 557
35-39	11 877	10 709	22 586
40-44	10 984	10 064	21 048
45-49	9 592	8 632	18 224
50-54	7 809	6 950	14 759
55-59	6 412	5 485	11 897
60-64	4 555	3 720	8 275
65-69	2 871	2 469	5 340
70-74	1 834	1 531	3 365
75+	1 691	1 438	3 129
Jumlah/Total	143 647	131 805	275 452

Sumber/Source: BPS, Hasil Perapihan Umur dari Data Administratif dan SP2020 (September)/BPS, *The Result of Smoothing Single Year of Age from Administrative Data and the 2020 Population Census (September)*

Tabel 3.1.4 **Persentase Jumlah Penduduk Menurut Kelompok Usia Sekolah di Kabupaten Paser, 2020**
Percentage of Population by School Age in Paser Regency, 2020

Kelompok Umur <i>Age Groups</i>	Jenis Kelamin <i>Sex</i>		
	Laki-Laki <i>Male</i>	Perempuan <i>Female</i>	Jumlah <i>Total</i>
(1)	(2)	(3)	(4)
7-12	49,69	50,37	50,01
13-15	22,56	31,91	26,95
16-18	27,75	17,72	23,04
Jumlah/Total	100,00	100,00	100,00

Sumber/Source: BPS Kabupaten Paser, Survei Sosial Ekonomi Nasional (Susenas)/BPS-Statistics of Paser Regency, National Socio Economic Survey

Tabel 3.1.5 **Persentase Penduduk 10 Tahun Ke Atas Menurut Ijazah/ STTB Tertinggi Yang Dimiliki Kabupaten Paser, 2020**
Percentage of Population at The Age of Over 10 Years Old by Latest Education Acquired in Paser Regency, 2020

Pendidikan Tertinggi yang Ditamatkan <i>Educational Attainment</i>	Jenis Kelamin <i>Sex</i>		
	Laki-Laki <i>Male</i>	Perempuan <i>Female</i>	Jumlah <i>Total</i>
(1)	(2)	(3)	(4)
Tidak Punya Ijazah <i>No Graduating</i>	18,28	21,34	19,72
SD <i>Primary School</i>	25,14	30,75	27,77
SMP/ sederajat <i>General/Vocational Junior High School</i>	21,69	20,87	21,31
SMA umum/kejuruan/ sederajat <i>General/Vocational Senior High School</i>	27,52	20,99	24,46
Diploma/Sarjana/ <i>Diploma/Bachelor/University Graduates</i>	7,37	6,05	6,75
Jumlah/Total	100,00	100,00	100,00

Sumber/Source: BPS Kabupaten Paser, Survei Sosial Ekonomi Nasional (Susenas)/BPS-Statistics of Paser Regency, National Socio Economic Survey

Tabel 3.1.6 **Persentase Penduduk Menurut Kelompok Umur Produktif di Kabupaten Paser, 2020**
Percentage of Population by Productive Age in Paser Regency, 2020

Kelompok Umur Age Groups	Persentase Penduduk Percentage of Population			Dependency Ratio		
	Laki-Laki Male	Perempuan Female	Jumlah Total	Laki-Laki Male	Perempuan Female	Jumlah Total
(1)	(2)	(3)	(4)	(5)	(6)	(7)
0-14	24,39	24,79	24,58	-	-	-
15-64	71,63	70,41	71,05	39,60	42,02	40,74
65+	3,97	4,79	4,36	-	-	-
Jumlah/Total	100,00	100,00	100,00			

Sumber/Source: BPS, Proyeksi Penduduk Indonesia 2010-2035/BPS-Statistics Indonesia, Indonesia Population Projection 2010-2035

Tabel 3.1.7 Banyaknya Penerbitan Akta Kependudukan Dirinci Per Bulan di Kabupaten Paser, 2020
Number of Demography Documents Issued Per Month in Paser Regency, 2020

Bulan Month	Jenis Kegiatan dan Volume Pelayanan Activity Type and Service Volume					
	Akta Perkawinan Marriage Certificate	Akta Perceraian Divorce Deed	Akta Kematian Death Certificate	Akta Pengakuan dan Pengesahan Anak Children's Deed of Recognition and Endorsement	Kutipan Ke-2 Second Quote	Akta Kelahiran Birth Certificate
(1)	(2)	(3)	(4)	(5)	(6)	(7)
Januari/January	10	2	145	-	19	896
Februari/February	11	-	185	-	10	1 007
Maret/March	9	-	150	-	7	788
April/April	3	-	57	-	-	277
Mei/May	1	-	37	-	6	207
Juni/June	4	1	165	-	11	594
Juli/July	17	-	124	-	11	611
Agustus/August	11	1	106	-	5	443
September/September	8	4	137	-	11	753
Oktober/October	11	1	149	-	4	965
November/November	2	-	145	-	5	787
Desember/December	19	2	81	-	3	598
Jumlah/Total	106	11	1 481	0	92	7 926

Sumber/Source: Dinas Kependudukan dan Pencatatan Sipil Kabupaten Paser/Population and Civil Registration Agency of Paser Regency

3.2 KETENAGAKERJAAN EMPLOYMENT

Tabel 3.2.1 **Penduduk Berumur 15 Tahun Ke Atas Menurut Jenis Kegiatan Selama Seminggu yang Lalu dan Jenis Kelamin di Kabupaten Paser, 2020**
Population 15 Years of Age and Over by Type of Activity During The Previous Week and Sex in Paser Regency, 2020

Kegiatan Utama <i>Main Activity</i>	Jenis Kelamin <i>Sex</i>		Jumlah <i>Total</i>
	Laki-Laki <i>Male</i>	Perempuan <i>Female</i>	
(1)	(2)	(3)	(4)
Angkatan Kerja/Economically Active			
Bekerja/ <i>Working</i>	89 321	46 810	136 131
Pengangguran Terbuka/ <i>Unemployment</i>	4 328	2 109	6 437
Bukan Angkatan Kerja/Economically Inactive			
Sekolah/ <i>Attending School</i>	8 437	8 078	16 515
Mengurus Rumah Tangga/ <i>Housekeeping</i>	5 297	39 629	44 926
Lainnya/ <i>Others</i>	4 179	1 832	6 011
Jumlah/Total	111 562	98 458	210 020
Tingkat Partisipasi Angkatan Kerja (TPAK) <i>Economically Active Participation Rate</i>	83,94	49,69	67,88
Tingkat Pengangguran <i>Unemployment Rate</i>	4,62	4,31	4,52

Sumber/*Source*: BPS, Survei Angkatan Kerja Nasional (Sakernas) Agustus/ *BPS-Statistics of Paser Regency, August National Labor Force Survey*

Tabel 3.2.2
Table

Penduduk Berumur 15 Tahun Ke Atas Menurut Pendidikan Tertinggi yang Ditamatkan dan Jenis Kegiatan Selama Seminggu yang Lalu di Kabupaten Paser, 2020
Population 15 Years of Age and Over by Educational Attainment and Type of Activity During The Previous Week in Paser Regency, 2020

Pendidikan Tertinggi yang Ditamatkan ¹ <i>Educational Attainment¹</i>	Angkatan Kerja/ <i>Economically Active</i>			Persentase Bekerja terhadap Angkatan Kerja <i>Percentage of Working to Economically Active</i>
	Bekerja <i>Working</i>	Pengangguran ² <i>Unemployment²</i>	Jumlah Angkatan Kerja <i>Total of Economically Active</i>	
(1)	(2)	(3)	(4)	(5)
0	56 992	774	57 766	98,66
1	24 056	1 022	25 078	95,92
2	39 347	3 033	42 380	92,84
3	15 736	1 608	17 344	90,73
Jumlah/Total	136 131	6 437	142 568	95,48

Lanjutan Tabel/Continued Table 3.2.2

Pendidikan Tertinggi yang Ditatamatkan ¹ <i>Educational Attainment¹</i>	Bukan Angkatan Kerja <i>Not Economically Active</i>	Jumlah Total	Persentase Angkatan Kerja terhadap Penduduk Usia Kerja <i>Percentage of Economically Active to Working Age Population</i>
(1)	(6)	(7)	(8)
0	30 997	88 763	27,50
1	16 821	41 899	11,94
2	18 203	60 583	20,18
3	1 431	18 775	8,26
Jumlah/Total	67 452	210 020	67,88

- Catatan/Note:
- 1
 0. ≤ Sekolah Dasar (SD)/≤ *Primary School*
 1. Sekolah Menengah Pertama/*Junior High School*
 2. Sekolah Menengah Atas/*Senior High School*
 3. Perguruan Tinggi/*Collage*
 - 2
 1. Mencari pekerjaan/*Looking for work*
 2. Mempersiapkan usaha/*Establishing a new business/firm*
 3. Merasa tidak mungkin mendapat pekerjaan/*Hopeless of job*
 4. Sudah punya pekerjaan tetapi belum mulai bekerja/*Have a job in future start*

Sumber/Source: BPS, Survei Angkatan Kerja Nasional (Sakernas) Agustus/ *BPS-Statistics of Paser Regency, August National Labor Force Survey*

Tabel
Table 3.2.3**Penduduk Berumur 15 Tahun Ke Atas yang Bekerja Selama Seminggu yang Lalu Menurut Status Pekerjaan Utama dan Jenis Kelamin di Kabupaten Paser, 2020**
Population 15 Years of Age and Over Who Worked During the Previous Week by Main Employment Status and Sex in Paser Regency, 2020

Status Pekerjaan Utama <i>Main Employment Status</i>	Laki-Laki <i>Male</i>	Perempuan <i>Female</i>	Jumlah <i>Total</i>
(1)	(2)	(3)	(4)
Berusaha sendiri <i>Own account worker</i>	23 304	12 527	35 831
Berusaha dibantu buruh tidak tetap/buruh tak dibayar <i>Employer assisted by temporary worker/unpaid worker</i>	10 320	6 856	17 176
Berusaha dibantu buruh tetap/buruh dibayar <i>Employer assisted by permanent worker/paid worker</i>	5 355	1 689	7 044
Buruh/Karyawan/Pegawai <i>Employee</i>	38 371	13 079	51 450
Pekerja bebas <i>Casual worker</i>	3 968	433	4 401
Pekerja keluarga <i>Family worker</i>	8 003	12 226	20 229
Jumlah/Total	89 321	46 810	136 131

Sumber/Source: BPS, Survei Angkatan Kerja Nasional (Sakernas) Agustus/ BPS-Statistics of Paser Regency, August National Labor Force Survey

Tabel 3.2.4 Penduduk Berumur 15 Tahun Ke Atas yang Bekerja Selama Seminggu yang Lalu Menurut Jumlah Jam Kerja pada Pekerjaan Utama dan Jenis Kelamin di Kabupaten Paser, 2020
Population 15 Years of Age and Over Who Worked During the Previous Week by Number of Working Hours on Main Industry and Sex in Paser Regency, 2020

Jumlah Jam Kerja Pada Pekerjaan Utama (jam) Number of Working Hours on Main Industry (hours)	Jenis Kelamin Sex		
	Laki-Laki Male	Perempuan Female	Jumlah Total
(1)	(2)	(3)	(4)
0 ¹	3 764	1 587	5 351
1-14	6 286	9 394	15 680
15-24	14 182	7 804	21 986
25-34	14 282	6 844	21 126
35-40	10 938	5 519	16 457
41+	39 869	15 662	55 531
Jumlah/Total	89 321	46 810	136 131

Catatan/Note: ¹ Sementara tidak bekerja/Temporarily not working
 Sumber/Source: BPS, Survei Angkatan Kerja Nasional (Sakernas) Agustus/ BPS-Statistics of Paser Regency, August National Labor Force Survey

Tabel
Table 3.2.5

Penduduk Berumur 15 Tahun Ke Atas yang Bekerja Selama Seminggu yang Lalu Menurut Jumlah Jam Kerja Seluruhnya dan Jenis Kelamin di Kabupaten Paser, 2020
Population 15 Years of Age and Over Who Worked During the Previous Week by Total Working Hours and Sex in Paser Regency, 2020

Jumlah Jam Kerja Seluruhnya (jam) <i>Total Working Hours (hours)</i>	Jenis Kelamin <i>Sex</i>		
	Laki-Laki <i>Male</i>	Perempuan <i>Female</i>	Jumlah <i>Total</i>
(1)	(2)	(3)	(4)
0 ¹	3 764	1 587	5 351
1-14	4 910	8 948	13 858
15-24	11 673	7 049	18 722
25-34	13 191	5 957	19 148
35-40	9 201	5 440	14 641
41+	46 582	17 829	64 411
Jumlah/Total	89 321	46 810	136 131

Catatan/Note: ¹Sementara tidak bekerja/*Temporarily not working*

Sumber/Source: BPS, Survei Angkatan Kerja Nasional (Sakernas) Agustus/ *BPS-Statistics of Paser Regency, August National Labor Force Survey*

Tabel 3.2.6 Penduduk Berumur 15 Tahun Keatas yang Bekerja Selama Seminggu yang Lalu Menurut Kelompok Umur dan Jenis Kelamin di Kabupaten Paser, 2020
Table *Population 15 Years of Age and Over Who Worked During the Previous Week by Age Groups and Sex in Paser Regency, 2020*

Kelompok Umur Age Groups	Jenis Kelamin Sex		
	Laki-Laki Male	Perempuan Female	Jumlah Total
(1)	(2)	(3)	(4)
15–19	3 391	1 741	5 132
20–24	8 993	3 751	12 744
25–29	10 127	6 138	16 265
30–34	11 382	5 051	16 433
35–39	10 952	5 483	16 435
40–44	10 833	6 307	17 140
45–49	11 008	4 419	15 427
50–54	9 188	4 935	14 123
55–59	6 051	4 131	10 182
60+	7 396	4 854	12 250
Jumlah/Total	89 321	46 810	136 131

Sumber/Source: BPS, Survei Angkatan Kerja Nasional (Sakernas) Agustus/ BPS-Statistics of Paser Regency, August National Labor Force Survey

Tabel 3.2.7
Table

Penduduk Berumur 15 Tahun Ke Atas yang Bekerja Selama Seminggu yang Lalu Menurut Lapangan Pekerjaan Utama dan Jenis Kelamin di Kabupaten Paser, 2020
Population 15 Years of Age and Over Who Worked During the Previous Week by Main Industry and Sex in Paser Regency, 2020

Lapangan Pekerjaan Utama ¹ <i>Main Industry¹</i>	Jenis Kelamin <i>Sex</i>		
	Laki-Laki <i>Male</i>	Perempuan <i>Female</i>	Jumlah <i>Total</i>
(1)	(2)	(3)	(4)
1	38 574	10 408	48 982
2	10 071	220	10 291
3	2 803	1 430	4 233
4	1 000	164	1 164
5	6 470	-	6 470
6	13 873	16 764	30 637
7	5 665	119	5 784
8	1 987	842	2 829
9	11 085	9 996	21 081
Jumlah/Total	91 528	39 943	131 471

- Catatan/Note: ¹ 1 Pertanian, Kehutanan, Perburuan, dan Perikanan/*Agriculture, Forestry, Hunting, Fisheries*
 2 Pertambangan dan Penggalian/*Mining and Quarrying*
 3 Industri Pengolahan/*Manufacturing Industry*
 4 Listrik, Gas, dan Air/*Electricity, Gas, and Water*
 5 Bangunan/*Construction*
 6 Perdagangan Besar, Eceran, Rumah Makan, dan Hotel/*Wholesale Trade, Retail Trade, Restaurants, and Hotels*
 7 Angkutan, Pergudangan, dan Komunikasi/*Transportation, Warehousing, Communication*
 8 Keuangan, Asuransi, Usaha Persewaan Bangunan, Tanah, dan Jasa Perusahaan/*Financial, Insurance, Real Estate, and Business Services*
 9 Jasa Kemasyarakatan, Sosial, dan Perorangan/*Community, Social, and Personal Services*

Sumber/Source: BPS, Survei Angkatan Kerja Nasional (Sakernas) Agustus/ *BPS-Statistics of Paser Regency, August National Labor Force Survey*

Tabel 3.2.8 Banyaknya Pencari Kerja Terdaftar Menurut Tingkat Pendidikan Tertinggi yang Ditamatkan dan Jenis Kelamin di Kabupaten Paser, 2020
Number of Registered Job Applicants by Educational Attainment and Sex in Paser Regency, 2020

Pendidikan Tertinggi yang Ditamatkan <i>Educational Attainment</i>	Jenis Kelamin <i>Sex</i>		
	Laki-Laki <i>Male</i>	Perempuan <i>Female</i>	Jumlah <i>Total</i>
(1)	(2)	(3)	(4)
Tidak/Belum Pernah Sekolah <i>No Schooling</i>	-	-	-
Tidak/Belum Tamat SD <i>Not Yet Completed Primary School</i>	7	-	7
Sekolah Dasar <i>Primary School</i>	20	1	21
Sekolah Menengah Pertama <i>Junior High School</i>	70	10	80
Sekolah Menengah Atas (Umum) <i>Senior High School (General)</i>	562	119	681
Sekolah Menengah Atas (Kejuruan) <i>Senior High School (Vocational)</i>	647	130	777
Diploma I/II/III/Akademi <i>Diploma I/II/III/Academy</i>	61	32	93
Universitas <i>University</i>	152	97	249
Jumlah/Total	1 519	389	1 908

Sumber/Source: Dinas Tenaga Kerja dan Transmigrasi Kabupaten Paser/*Manpower and Transmigration Service of Paser Regency*

Tabel 3.2.9 Banyaknya Pencari Kerja Menurut Tingkat Pendidikan Tertinggi yang Ditamatkan di Kabupaten Paser, 2020
Table 3.2.9 *Number of Job Seekers by Educational Attainment in Paser Regency, 2020*

Pendidikan Tertinggi yang Ditamatkan <i>Educational Attainment</i>	Terdaftar <i>Registered</i>	Ditempatkan <i>Placed</i>	Belum Ditempatkan <i>Unplaced</i>	Dihapuskan <i>Wiped Out</i>
(1)	(2)	(3)	(4)	(5)
Tidak/Belum Pernah Sekolah <i>No Schooling</i>	-	-	-	-
Tidak/Belum Tamat SD <i>Not Yet Completed Primary School</i>	7	-	3	4
Sekolah Dasar <i>Primary School</i>	21	-	10	11
Sekolah Menengah Pertama <i>Junior High School</i>	80	-	36	44
Sekolah Menengah Atas (Umum) <i>Senior High School (General)</i>	681	-	266	415
Sekolah Menengah Atas (Kejuruan) <i>Senior High School (Vocational)</i>	777	3	301	473
Diploma I/II/III/Akademi <i>Diploma I/II/III/Academy</i>	93	7	35	51
Universitas <i>University</i>	249	55	18	176
Jumlah/Total	1 908	65	669	1 174

Sumber/Source: Dinas Tenaga Kerja dan Transmigrasi Kabupaten Paser/*Manpower and Transmigration Service of Paser Regency*

Tabel 3.2.10 **Banyaknya Pencari Kerja Menurut Golongan Umur di Kabupaten Paser, 2020**
Table 3.2.10 **Number of Job Seekers by Age Groups in Paser Regency, 2020**

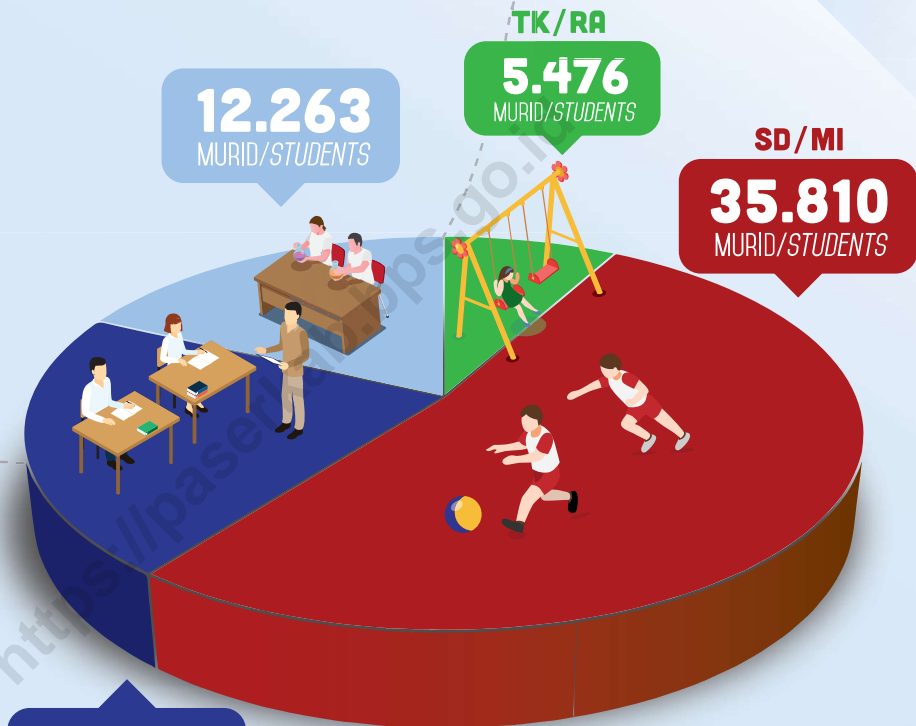
Kelompok Umur Age Groups	Terdaftar Registered	Ditempatkan Placed	Belum Ditempatkan Unplaced	Dihapuskan Wiped Out
(1)	(2)	(3)	(4)	(5)
15-19	520	-	148	372
20-29	1 112	44	385	683
30-44	259	21	124	114
45-54	17	-	12	5
55+	-	-	-	-
2020	1 908	65	669	1 174
2019	2 602	563	425	1 614
Jumlah Total	3 057	503	383	2 171
2018	2 959	504	2 034	421
2016	2 159	65	594	1 500

Sumber/Source: Dinas Tenaga Kerja dan Transmigrasi Kabupaten Paser/Manpower and Transmigration Service of Paser Regency

SOSIAL DAN KESEJAHTERAAN RAKYAT

SOCIAL AND WELFARE

04



14.773
MURID/STUDENTS
SMP/MTS

JUMLAH MURID DIDOMINASI OLEH **PENDIDIKAN DASAR**

TOTAL OF STUDENTS IS DOMINATED BY PRIMARY SCHOOLS

JUMLAH MURID TK/RA, SD/MI, SMP/MTS, SMA/MA/SMK DI KABUPATEN PASER, 2020/2021

NUMBER OF PUPILS OF SD/MI, SMP/MTS, SMA/MA/SMK IN PASER REGENCY, 2020/2021

PENJELASAN TEKNIS

1. **Tidak/belum pernah sekolah** adalah mereka yang tidak pernah atau belum pernah terdaftar dan tidak pernah atau belum pernah aktif mengikuti pendidikan di suatu jenjang pendidikan formal. Termasuk juga yang tamat/belum tamat taman kanak-kanak tetapi tidak melanjutkan ke sekolah dasar.
2. **Masih bersekolah** adalah mereka yang terdaftar dan aktif mengikuti pendidikan formal dan nonformal (Paket A, B, atau C), baik pendidikan dasar, menengah maupun pendidikan tinggi. Bagi mahasiswa yang sedang cuti dianggap masih bersekolah.
3. **Tidak bersekolah lagi** adalah mereka yang pernah terdaftar dan aktif mengikuti pendidikan di suatu jenjang pendidikan formal dan nonformal (Paket A, B, atau C), tetapi pada saat pencacahan tidak lagi terdaftar dan tidak aktif mengikuti pendidikan.
4. **Tamat sekolah** adalah menyelesaikan pelajaran yang ditandai dengan lulus ujian akhir pada kelas atau tingkat terakhir suatu jenjang pendidikan di sekolah negeri maupun swasta dengan mendapatkan tanda tamat belajar/ijazah. Seseorang

TECHNICAL NOTES

1. **Not/never attending school** is someone who has never attended or never been registered in a formal education, such as primary, secondary, and tertiary education. Those who just completed kindergarten are considered as never attended school.
2. **Attending school** is someone who is currently attending primary, secondary, or tertiary education, including package A, package B, or package C. College student who postpones his/her study is considered as attending school.
3. **Not attending school anymore** is someone who had enrolled and participated in formal and non-formal education in the past including package A, package B, or package C, but currently does not attend school.
4. **Completed particular level of education** is someone who has completed particular level of education in private or public school and accepting graduation certificate. Someone who has never attended the highest grade but passed the final exam

yang belum mengikuti pelajaran pada kelas tertinggi tetapi telah mengikuti ujian akhir dan lulus dianggap tamat sekolah.

is considered as completed particular level of education

5. Dapat membaca dan menulis artinya dapat membaca dan menulis kata-kata/kalimat sederhana dengan suatu aksara tertentu.

5. *Able to read and write* is the ability to read and write at least a simple sentence in any letter of alphabets.

6. Jalur Pendidikan di Indonesia terdiri atas 1) pendidikan formal, 2) pendidikan nonformal, dan 3) pendidikan informal yang ketiganya dapat saling melengkapi dan memperkaya (Undang-Undang No. 20 Tahun 2015 tentang Sistem Pendidikan Nasional).

6. *The Education System in Indonesia* consists of 1) a formal education, 2) non-formal education, and 3) informal education that all three can be complementary and enriching (Law No. 20 Year 2015 about The National Education System).

7. Jenjang Pendidikan Formal terdiri atas pendidikan dasar, pendidikan menengah, dan pendidikan tinggi. Jenis pendidikan yang diajarkan mencakup pendidikan umum, kejuruan, akademik, profesi, vokasi, keagamaan, dan khusus.

7. *The Formal Education Level* consists of primary education, secondary education, and high education. The kind of education that taught consists of general education, vocational, academic, professional, religious, and specific education.

- Pendidikan Dasar berbentuk Sekolah Dasar (SD) dan Madrasah Ibtidaiyah (MI) atau bentuk lain yang sederajat serta Sekolah Menengah Pertama (SMP) dan Madrasah Tsanawiyah (MTs), atau bentuk lain yang sederajat.
- Pendidikan Menengah berbentuk Sekolah Menengah Atas (SMA), Madrasah Aliyah

- *The Primary Education consists of Elementary School and Islamic Elementary School or other equivalent forms and Junior High School and MTs, or other equivalent forms.*

- *The Secondary Education consists of the senior high school, MA, Vocational School,*

- (MA), Sekolah Menengah Kejuruan (SMK), dan Madrasah Aliyah Kejuruan (MAK), atau bentuk lain yang sederajat.
- Pendidikan Tinggi merupakan jenjang pendidikan setelah pendidikan menengah yang mencakup program pendidikan diploma, sarjana, magister, spesialis, dan doktor yang diselenggarakan oleh perguruan tinggi. Perguruan tinggi dapat berbentuk akademi, politeknik, sekolah tinggi, institut, atau universitas.
- 8. Rumah Sakit** adalah tempat pemeriksaan dan perawatan kesehatan, biasanya berada di bawah pengawasan dokter/tenaga medis, yang melayani penderita yang sakit untuk berobat rawat jalan atau rawat inap.
- 8. *Hospital*** is a place for health check, usually controlled/supervised by doctors/medical personnel to serve the ill patients to get outpatient or inpatient treatment services.
- 9. Rumah Sakit Bersalin** adalah rumah sakit khusus untuk persalinan, dilengkapi pelayanan spesialis pemeriksaan kehamilan, persalinan, rawat inap dan rawat jalan ibu dan anak yang berada di bawah pengawasan dokter spesialis kandungan.
- 9. *Maternity Hospital*** is a specialized hospital for childbirth, has specialist inspection service to pregnancy, childbirth, hospitalization and outpatient for mothers and children that is under the supervision of an obstetrician.
- 10. Rumah Bersalin** adalah sarana pelayanan kesehatan dengan izin sebagai rumah bersalin, dilengkapi pelayanan pemeriksaan kehamilan,
- 10. *Maternity House*** is health care facility with a license as a maternity house, equipped with prenatal care, childbirth and examination of mothers

persalinan serta pemeriksaan ibu dan anak yang berada di bawah pengawasan bidan senior

and children which is under the supervision of a senior midwife.

11. Poliklinik adalah sarana kesehatan untuk pelayanan berobat jalan, biasanya berada di bawah pengawasan dokter/tenaga medis.

11. *Polyclinic* is a health facility in which to get outpatient services, usually under the control of doctor/medical personnel.

12. Puskesmas (Pusat Kesehatan Masyarakat) adalah unit pelaksana teknis dinas kesehatan Kecamatan yang mempunyai fungsi utama sebagai penyelenggara pelayanan kesehatan tingkat pertama. Wilayah kerja puskesmas maksimal adalah satu kecamatan dan untuk dapat menjangkau wilayah kerjanya, puskesmas mempunyai jaringan pelayanan yang meliputi unit Puskesmas Pembantu (Pustu), unit Puskesmas Keliling (Puskel), dan unit bidan desa/komunitas (Peraturan Menteri Kesehatan RI No. 75 Tahun 2016 Tentang Pusat Kesehatan Masyarakat).

12. *Public Health Center* is technical implementation unit of regency health department that have the primary function as a first-level health care providers. The working area standard of public health center is one district and to reach their working areas, public health centers have a service network covering subsidiary of public health center, mobile public health center units, and midwife units (Regulation of the Minister of Health of Indonesia Number 75 Year 2016 about Public Health Center).

13. Apotek adalah suatu tempat tertentu yang digunakan untuk melakukan pekerjaan kefarmasian, dan penyaluran/penjualan obat atau bahan farmasi dan perbekalan kesehatan lainnya kepada masyarakat yang dikelola oleh tenaga apoteker (Peraturan Menteri Kesehatan RI No. 1332

13. *Pharmacy* is a specific place that is used for pharmaceutical jobs, and distribution/sale of drugs/pharmaceuticals and other medical supplies to people that are administered by trained pharmacist (Regulation of the Minister of Health of Indonesia Number 1332 Year 2002 about the Changes of Regulation

Tahun 2002 Tentang Perubahan Atas Peraturan Menteri Kesehatan RI No. 922/MENKES/PER/X/1993 Tentang Ketentuan dan Tata Cara Pemberian Izin Apotek).

of the Minister of Health of Indonesia Number 922/MENKES/PER/X/1993 about Pro-vision and Procedures for Administration of Licensed Pharmacies).

14. Imunisasi adalah memasukkan kuman atau racun penyakit tertentu yang sudah dilemahkan (vaksin) ke dalam tubuh dengan cara disuntik atau diminum (diteteskan dalam mulut) dengan maksud agar terjadi kekebalan tubuh terhadap penyakit tersebut.

14. Immunization is putting enervated microbe of a certain disease into human body by injection or drinking (dropping into mouth) to make the body immune to that disease.

15. Keluhan kesehatan adalah keadaan seseorang yang mengalami gangguan kesehatan atau kejiwaan, baik karena penyakit akut, penyakit kronis, kecelakaan, kriminal, atau hal lain.

15. Health complaint is a condition where a person has health or mental problems because of acute illness, chronically illness, accident, crimes, or others.

16. Mengobati sendiri adalah upaya oleh anggota rumah tangga/keluarga dengan melakukan pengobatan sendiri tanpa datang ke tempat fasilitas kesehatan atau memanggil dokter/petugas kesehatan ke rumahnya (misal minum obat modern, jamu, kerokan, kompres, kop, pijat) agar sembuh atau menjadi lebih ringan keluhan kesehatannya.

16. Self treatment is an effort of household members/family to have a health treatment by themselves without visiting health facilities or a doctor/health personnel (for instance, by taking modern medicine, herb medicine, chief with a coin, compress, cupping suction, massage) in order to recover from illness or reduce the health complaint.

- 17. Kasus kumulatif AIDS** adalah kumulatif kasus AIDS sampai dengan referensi waktu tertentu.
- 17. *Cummulative AIDS case*** is cummulative AIDS cases with reference to a particular time.
- 18. BCG (Bacillus Calmette Guerin)** merupakan vaksinasi untuk mencegah penyakit TBC, diberikan pada bayi baru lahir atau anak, dengan suntikan pada kulit pangkal lengan atas. Bekas suntikan kemudian akan membentuk tonjolan kecil jaringan parut pada kulit lengan atas. Suntikan BCG diberikan kepada anak sebanyak 1 kali.
- 18. *BCG (Bacillus Calmette Guerin)*** is a vaccine to prevent TBC disease, given to newborns or children, by injection at the base of the skin of the upper arm. Injection site will form little bumps of scar tissue in the skin of the upper arm. BCG injections given to children 1 times.
- 19. DPT (Difteri, Pertusis, Tetanus)** merupakan vaksin untuk mencegah penyakit Difteri, Pertusis, dan Tetanus yang diberikan pada bayi berumur 3 bulan ke atas, dengan suntikan pada paha, diulang 1 bulan dan 2 bulan kemudian, sehingga suntikan imunisasi DPT lengkap pada balita berjumlah 3 kali (kadang-kadang selang waktu antar suntikan bisa lebih dari 1 bulan).
- 19. *DPT (Diphtheria, Pertussis, Tetanus)*** is a vaccine to prevent the diphtheria, pertussis, and tetanus disease, given to infants aged 3 months and above, with a shot in the thigh, repeated one month and two months later, so that the complete DPT immunization shots at toddler totaling 3 times (sometimes the time interval between injections can be more than 1 month).
- 20. Peristiwa tindak pidana yang dilaporkan** ialah setiap peristiwa yang diterima kepolisian dari laporan masyarakat, atau peristiwa dimana pelakunya tertangkap tangan oleh kepolisian.
- 20. *Reported crime incidence*** includes all criminal cases reported and received by police office, and all crimes caught by police.

- 21. Jumlah tindak pidana** menggambarkan jumlah kasus tindak pidana yang terjadi pada kurun waktu tertentu.
- 21. *Crime total*** refers to the number of criminal cases occurring during a given period.
- 22. Bencana Alam** adalah peristiwa atau serangkaian peristiwa yang mengancam dan mengganggu kehidupan/penghidupan masyarakat yang disebabkan oleh faktor alam antara lain berupa gempa bumi, tsunami, gunung meletus, banjir, kekeringan, angin topan, dan tanah longsor sehingga mengakibatkan kerugian materi maupun non-materi.
- 22. *Natural Disaster*** is an event or series of events that threaten and disrupt the lives and livelihoods caused by natural factors such as: earthquake, tsunami, volcanic eruption, flood, flash flood, drought, typhoon/cyclone, and landslide so it can lead to result in loss of material and non-material.
- 23.** Untuk mengukur kemiskinan, BPS menggunakan konsep kemampuan memenuhi kebutuhan dasar (basic needs approach). Dengan pendekatan ini, kemiskinan dipandang sebagai ketidakmampuan dari sisi ekonomi untuk memenuhi kebutuhan dasar makanan dan bukan makanan yang diukur dari sisi pengeluaran. Metode yang digunakan adalah menghitung Garis Kemiskinan (GK), yang terdiri dari dua komponen yaitu Garis Kemiskinan Makanan (GKM) dan Garis Kemiskinan Non-Makanan (GKNM). Penghitungan Garis Kemiskinan dilakukan secara terpisah untuk daerah perkotaan dan perdesaan.
- 23.** To measure poverty, BPS-Statistics Indonesia has used the concept of basic needs approach. Therefore, poverty is viewed as economic inability to fulfill food and non-food basic needs which are measured by consumption/ expenditure. The method used is calculating poverty line, which consists of two components that are Food Poverty Line (FPL) and Non-Food Poverty Line (NFPL). The poverty line was calculated separately for urban and rural areas.

24. Penduduk miskin adalah penduduk yang memiliki rata-rata pengeluaran per kapita per bulan di bawah Garis Kemiskinan.

25. Garis Kemiskinan Makanan (GKM) merupakan nilai pengeluaran kebutuhan minimum makanan yang disetarakan dengan 2.100 kkalori per kapita per hari. Garis Kemiskinan Non-Makanan (GKNM) adalah kebutuhan minimum untuk perumahan, sandang, pendidikan, kesehatan, dan kebutuhan dasar lainnya.

26. Ukuran Kemiskinan

- Head Count Index (HCI-P0) adalah persentase penduduk miskin yang berada di bawah Garis Kemiskinan (GK).
- Indeks Kedalaman Kemiskinan (Poverty Gap Index-P1) merupakan ukuran rata-rata kesenjangan pengeluaran masing-masing penduduk miskin terhadap garis kemiskinan. Semakin tinggi nilai indeks, semakin jauh rata-rata pengeluaran penduduk dari garis kemiskinan.
- Indeks Keparahan Kemiskinan (Poverty Severity Index-P2) memberikan gambaran mengenai penyebaran pengeluaran di antara

24. *A person whose expenditure per capita per month is below the poverty line is considered to be **poor**.*

25. The Food Poverty Line refers to the daily minimum requirement of 2,100 kcal per capita per day. *The Non-Food Poverty Line refers to the minimum requirement for household necessities for clothing, education, health, and other basic individual needs.*

26. Poverty Measures

- *Head Count Index (HCI-P0) simply measures the percentage of the population that is counted as poor, often denoted by P0.*
- *Poverty Gap Index-P1 measures the extent to which individuals fall below the poverty line (the poverty gaps) as a proportion of the poverty line. Higher value of the index shows that the gap between average expenditure of the poor and the poverty line is wider.*
- *Poverty Severity Index-P2 describes inequality among the poor. This is simply a weighted sum of poverty gaps (as a proportion of the poverty*

penduduk miskin. Semakin tinggi nilai indeks, semakin tinggi ketimpangan pengeluaran di antara penduduk miskin.

- Foster-Greer-Thorbecke(1984) merumuskan suatu ukuran yang digunakan untuk mengukur tingkat kemiskinan sebagai berikut:

$$P_a = \frac{1}{n} \sum_{i=1}^q \left[\frac{z - y_i}{z} \right]^a$$

dimana:

a = 0, 1, 2

z = Garis kemiskinan

y_i = Rata-rata pengeluaran perkapita sebulan penduduk yang berada di bawah garis kemiskinan (i=1,2,...,q), y_i < z

q = Jumlah penduduk yang berada di bawah garis kemiskinan

n = Jumlah penduduk

Jika a=0, diperoleh Head Count Index (P0), jika a=1 diperoleh indeks kedalaman kemiskinan (Poverty Gap Index-P1) dan jika a=2 disebut indeks keparahan kemiskinan (Poverty Severity Index-P2).

line), where the weights are the proportionate poverty gaps themselves. Hence, by squaring the poverty gap index, the measure implicitly puts more weight on observations that fall well below the poverty line. Higher value of the index shows that inequality among the poor is higher.

- Foster-Greer-Thorbecke (1984) developed poverty measures that may be written as:

$$P_a = \frac{1}{n} \sum_{i=1}^q \left[\frac{z - y_i}{z} \right]^a$$

where:

a = 0, 1, 2

z = Poverty line

y_i = Average expenditure per capita per month of the poor (i=1,2,..., q), y_i < z

q = Number of poor (average expenditure per capita under poverty line)

n = Total population

If a=0 is obtained Head Count Index (P0), if a=1 is obtained Poverty Gap Index-P1, and if a=2 is obtained Poverty Severity Index-P2.

ULASAN**DESCRIPTION****PENDIDIKAN**

Kemajuan dunia pendidikan pada suatu wilayah tidak lepas dari campur tangan pemerintah baik pemerintah pusat maupun daerah. Salah satu wujud peran serta pemerintah dalam kemajuan dunia pendidikan adalah peningkatan jumlah sekolah dari tahun ke tahun. Sampai dengan tahun 2020, jumlah sekolah yang ada di Kabupaten Paser berdasarkan tingkat pendidikan adalah TK (Taman Kanak-Kanak) sebanyak 134 unit, RA (Raudatul Athfal) sebanyak 10 unit, SD (Sekolah Dasar) 221 unit, MI (Madrasah Ibtidaiyah) sebanyak 12 unit, SMP (Sekolah Menengah Pertama) sebanyak 76 unit, MTs (Madrasah Tsanawiyah) sebanyak 17 unit, SMA (Sekolah Menengah Atas) sebanyak 18 unit, SMK (Sekolah Menengah Kejuruan) sebanyak 12 unit, MA (Madrasah Aliyah) sebanyak 12 unit, dan Perguruan Tinggi sebanyak 4 unit.

Selain itu, jumlah penduduk yang berpartisipasi dalam jenjang pendidikan juga menjadi tolok ukur dalam kemajuan pendidikan yang digambarkan dengan Angka Partisipasi Kasar (APK). Angka Partisipasi Kasar menunjukkan tingkat partisipasi penduduk secara umum di suatu tingkat pendidikan. Pada tahun 2020, nilai APK untuk jenjang pendidikan SD/MI sebesar 108,62, lebih tinggi dibandingkan

EDUCATION

The improvement in the field of education cannot be separated from the efforts of the national nor local government. One of the concrete effort done by government to improve the people's education is the increasing number of schools year by year. Until the end of 2020, number of schools in Paser Regency group by grade are 134 units of Kindergarten Schools, 10 units of RA (Raudatul Athfal), 221 units of Primary Schools, 12 units of MI (Madrasah Ibtidaiyah), 76 units of Lower Secondary Schools, 17 units of MTs (Madrasah Tsanawiyah), 18 units of Upper Secondary Schools, 12 units of Vocational High Schools, 12 units of MA (Madrasah Aliyah), and 4 units of academy/universities.

Besides, the number of people participating in education levels also involved in education improvement, illustrated by Gross Enrollment Rate. The Gross Enrollment Rate shows the general level of population participation at an educational level. In 2020, the Gross Enrollment Rate value for Primary School education level is 108.62, higher than the Gross Enrollment Rate for Lower Secondary

APK untuk jenjang pendidikan SMP/MTs dan SMA/SMK/MA.

School and Upper Secondary School education levels.

KESEHATAN

Upaya pemerintah untuk meningkatkan derajat dan status kesehatan masyarakat dilakukan terus menerus dari tahun ke tahunnya. Upaya-upaya tersebut dilakukan antara lain dengan meningkatkan ketersediaan dan keterjangkauan fasilitas dan sarana kesehatan. Hingga akhir tahun 2020, jumlah fasilitas kesehatan di Kabupaten Paser, antara lain 2 rumah sakit, 19 puskesmas, 29 klinik/balai kesehatan, 370 posyandu, dan 40 polindes.

HEALTH

Government efforts to improve the degree and status of public health are carried out continuously from year to year. These efforts have been carried out among others by increasing the availability and affordability of health facilities and facilities. Until the end of 2020, the number of health facilities in Paser Regency, including 2 hospitals, 19 health centers, 29 clinics/health centers, 370 maternal and child health centers, and 40 village maternities.

KRIMINALITAS

Berdasarkan data Rumah Tahanan Negara Tanah Grogot, secara keseluruhan terdapat penambahan 372 narapidana/tahanan tindak pidana pada tahun 2020 yang terdiri dari 347 narapidana kejahatan dan 25 narapidana pelanggaran, menurun bila dibandingkan data penambahan narapidana pada tahun 2019.

CRIME

According to State Prison of Tanah Grogot, there are 372 additional prisoners in total in 2020, consists of 347 crime prisoners and 25 offense prisoners. This number is lower compared to the addition of prisoners data in 2019.

Jika ditinjau berdasarkan jenis kelamin, 94,35% dari penambahan narapidana pada tahun 2020 merupakan narapidana laki-laki (320 orang). Jika ditinjau berdasarkan usia, pada tahun 2020 terdapat penambahan 354 narapidana dewasa (lebih dari 21 tahun), 13 narapidana pemuda (18-20 tahun), dan 5 narapidana anak-anak (kurang dari 18 tahun).

According to sex, 94.35 percent of prisoners are male prisoners. According to age groups there are 354 adult prisoners (more than 21 years old), 13 young prisoners (18-20 years old), and 5 children prisoners (less than 18 years old).

AGAMA

Sama seperti tahun-tahun sebelumnya, pada tahun 2020 mayoritas penduduk Kabupaten Paser beragama Islam. Berdasarkan data Kementerian Agama Kabupaten Paser, penduduk Kabupaten Paser 93,28% beragama Islam, 3,31% beragama Protestan, 3,08% beragama Katolik, 0,16% beragama Hindu, 0,17% beragama Budha, dan 0.0004% beragama lainnya.

Seiring berkembangnya ragam agama di Kabupaten Paser, tentunya perlu didukung dengan tempat peribadatan yang mengakomodir seluruh agama. Pada tahun 2020, tempat peribadatan yang tersedia di Kabupaten Paser antara lain 330 masjid, 773 mushola, 14 gereja protestan, 25 gereja katolik, dan 1 pura. Untuk vihara dan kelenteng belum tersedia di Kabupaten Paser.

KEMISKINAN

Jumlah penduduk miskin di Kabupaten Paser sebanyak 8,95 persen pada tahun 2019 mengalami kenaikan menjadi 9,23 persen pada tahun 2020 dengan garis kemiskinan Rp 515.414,00. Besar kecilnya jumlah penduduk miskin dipengaruhi oleh ukuran garis kemiskinan, karena penduduk miskin adalah penduduk yang memiliki rata-rata pengeluaran per kapita per bulan di bawah garis kemiskinan.

RELIGION

In 2020, most of the Paser Regency population are Muslims. According to Regional Office of Religious Affairs Department of Paser Regency, 93.28% people are Muslim, 3.31% are Christians, 3.08% are Catholics, 0.16% are Hindus, 0.17% are Buddhas, and 0.0004% are the others.

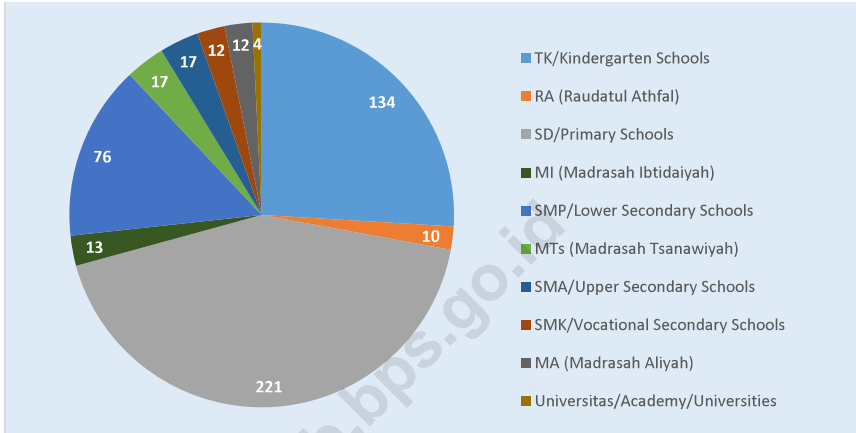
Religion facilities must be developed due to religion growth in Paser Regency. There are 330 mosques, 773 mushollas, 14 Christian churches, 25 catholic churches, and 1 temple. Vihara and pagoda are currently not available in Paser Regency.

POVERTY

The number of poor people in Paser Regency increases from 8.95 percent in 2019 to 9.23 percent in 2020 with poverty line IDR 515,414.00. The size of the poor population is influenced by the size of the poverty line, because the poor are people who have an average expenditure per capita per month below the poverty line.

Gambar 4.1
Figures

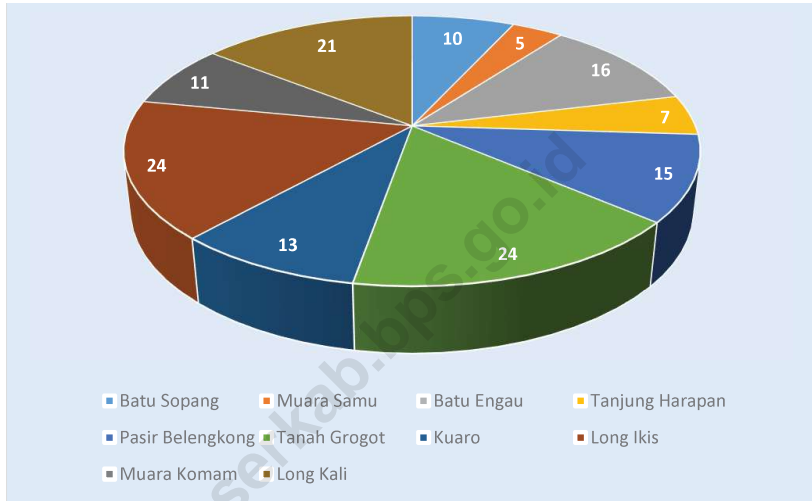
Banyaknya Sekolah dan Perguruan Tinggi (Negeri dan Swasta) di Kabupaten Paser, 2020
Number of Schools and Universities (State and Private) in Paser Regency, 2020



Sumber/Source: Kementerian Pendidikan dan Kebudayaan, Sistem Data Pokok Pendidikan, data tahun ajaran 2020/2021 semester ganjil; Kementerian Agama, EMIS, data tahun ajaran 2019/2020 semester genap laporan sampai dengan 30 Juni 2020; dan Perguruan Tinggi se-Kabupaten Paser/Ministry of Educations and Culture, Basic Education Data System, odd semester in 2020/2021; Ministry of Religious Affairs, EMIS, even semester report data in 2019/2020 up to 30th June 2020; and Universitas in Paser Regency

Gambar 4.2
Figures

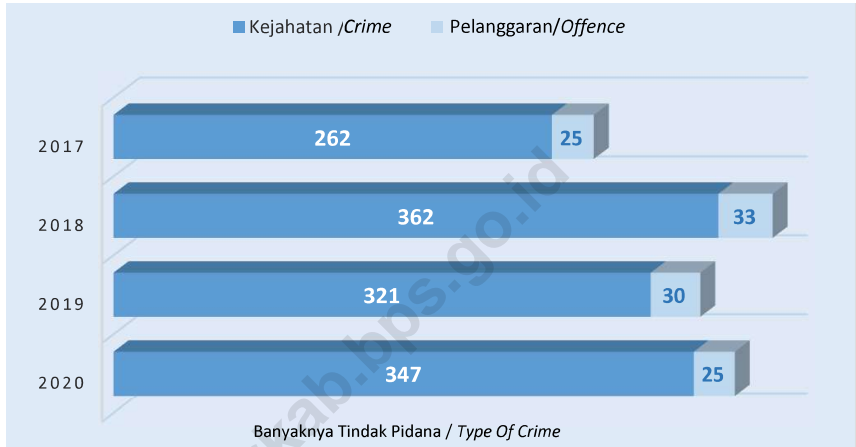
Jumlah Rumah Sakit Umum, Rumah Sakit/Rumah Bersalin, Puskesmas, Klinik/Balai Kesehatan, Posyandu, dan Polindes di Kabupaten Paser, 2020
Number of General Hospital, Maternity Hospital and Public Health Center, Medical Clinic, Integrated Service Post, Village maternity Cottage in Paser Regency, 2020



Sumber/Source: Dinas Kesehatan Kabupaten Paser/Health Service of Paser Regency

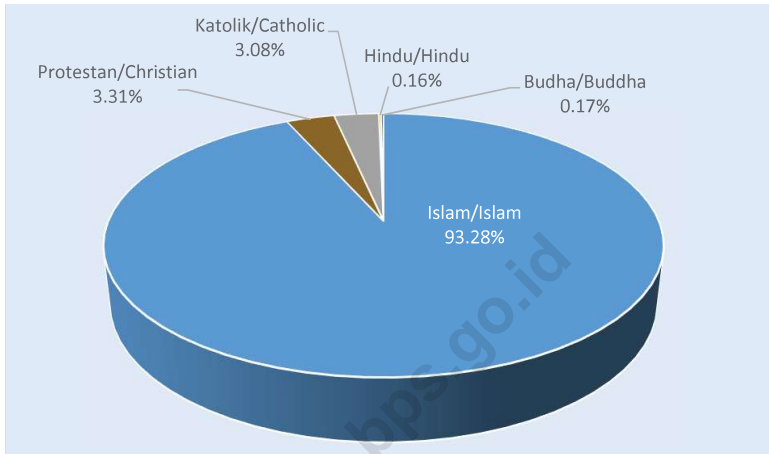
Gambar 4.3
Figures

Banyaknya Tambahan Narapidana/Tahanan Menurut Jenis Tindak Pidana Dirinci Per Bulan di Kabupaten Paser, 2020
Number of Additional Prisoners by Type of Crime per Month in Paser Regency, 2020



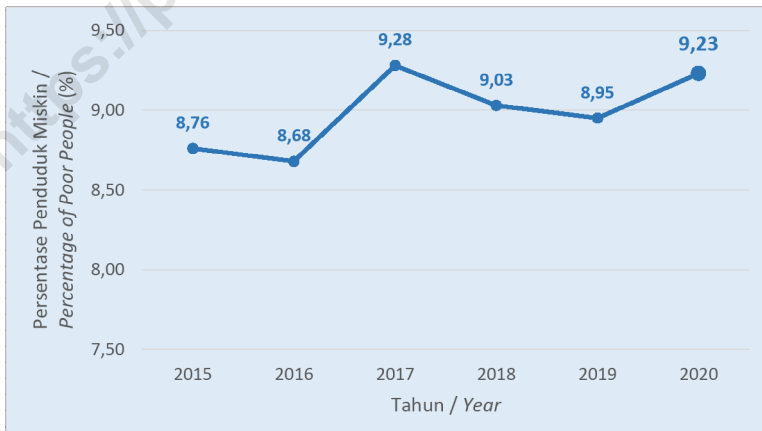
Sumber/Source: Rumah Tahanan Negara Tanah Grogot/State Prison of Tanah Grogot

Gambar 4.4 Jumlah Penduduk Menurut Agama yang Dianuti di Kabupaten Paser, 2020
Figures **Population by Religion in Paser Regency, 2020**



Sumber/Source: Dinas Kependudukan dan Pencatatan Sipil Kabupaten Paser/Population and Civil Registration Agency of Paser Regency

Gambar 4.5 Penduduk Miskin di Kabupaten Paser (%), 2015-2020
Figures **Poor People in Paser Regency (%), 2015-2020**



Sumber/Source: BPS Kabupaten Paser, Survei Sosial Ekonomi Nasional (Susenas)/BPS-Statistics of Paser Regency, National Socio Economic Survey

4.1 PENDIDIKAN EDUCATION

Tabel 4.1.1 Jumlah Sekolah, Guru¹, dan Murid Taman Kanak-Kanak (TK) di Bawah Kementerian Pendidikan dan Kebudayaan Menurut Kecamatan di Kabupaten Paser, 2019/2020 dan 2020/2021
Number of Schools, Teachers¹, and Pupils in Kindergarten Under The Ministry of Education and Culture by Sub District in Paser Regency, 2019/2020 and 2020/2021

Kecamatan Subdistrict	Sekolah/Schools					
	Negeri/Public		Swasta/Private		Jumlah/Total	
	2019/2020	2020/2021	2019/2020	2020/2021	2019/2020	2020/2021
(1)	(2)	(3)	(4)	(5)	(6)	(7)
Batu Sopang	1	1	12	12	13	13
Muara Samu	...	-	1	1	1	1
Batu Engau	1	1	6	4	7	5
Tanjung Harapan	1	1	...	-	1	1
Pasir Belengkong	3	2	15	15	18	17
Tanah Grogot	2	1	27	26	29	27
Kuaro	1	1	19	19	20	20
Long Ikis	2	2	29	27	31	29
Muara Komam	2	1	7	6	9	7
Long Kali	1	1	14	13	15	14
Paser	14	11	130	123	144	134

Lanjutan Tabel/Continued Table 4.1.1

Kecamatan Subdistrict	Guru/Teachers ¹					
	Negeri/Public		Swasta/Private		Jumlah/Total	
	2019/2020	2020/2021	2019/2020	2020/2021	2019/2020	2020/2021
(1)	(8)	(9)	(10)	(11)	(12)	(13)
Batu Sopang	11	8	51	58	62	66
Muara Samu	...	-	3	4	3	4
Batu Engau	8	6	16	15	24	21
Tanjung Harapan	7	7	...	-	7	7
Pasir Belengkong	19	20	61	58	80	78
Tanah Grogot	27	24	121	122	148	146
Kuaro	13	12	69	69	82	81
Long Ikis	12	11	95	100	107	111
Muara Komam	10	8	17	20	27	28
Long Kali	11	11	34	38	45	49
Paser	118	107	467	484	585	591

Lanjutan Tabel/Continued Table 4.1.1

Kecamatan Subdistrict	Murid/Students					
	Negeri/Public		Swasta/Private		Jumlah/Total	
	2019/2020	2020/2021	2019/2020	2020/2021	2019/2020	2020/2021
(1)	(14)	(15)	(16)	(17)	(18)	(19)
Batu Sopang	101	78	697	624	798	702
Muara Samu	...	-	31	28	31	28
Batu Engau	36	26	259	167	295	193
Tanjung Harapan	59	58	...	-	59	58
Pasir Belengkong	98	82	542	447	640	529
Tanah Grogot	197	158	1 045	919	1 242	1 077
Kuaro	96	80	589	566	685	646
Long Ikis	53	50	893	898	946	948
Muara Komam	70	59	152	195	222	254
Long Kali	79	73	349	373	428	446
Paser	789	664	4 557	4 217	5 346	4 881

Catatan/Note: ¹ Jumlah guru termasuk kepala sekolah dan guru/The total of teachers including headmaster and teacher
 Sumber/Source: 2019/2020 - Kementerian Pendidikan dan Kebudayaan, Sistem Data Pokok Pendidikan, data semester ganjil/
 Ministry of Educations and Culture, Basic Education Data System, odd semester
 2020/2021 - Kementerian Pendidikan dan Kebudayaan, data semester ganjil 2020/ Ministry of Educations and
 Culture, 2020 odd semester data

Tabel 4.1.2 Jumlah Sekolah, Guru, dan Murid Raudatul Athfal (RA) di Bawah Kementerian Agama Menurut Kecamatan di Kabupaten Paser, 2018/2019 dan 2019/2020
Number of Schools, Teachers, and Pupils in Raudatul Athfal (RA) Under The Ministry of Religious Affairs by Subdistrict in Paser Regency, 2018/2019 and 2019/2020

Kecamatan Subdistrict	Sekolah/Schools		Guru/Teachers		Murid/Students	
	2018/2019	2019/2020	2018/2019	2019/2020	2018/2019	2019/2020
(1)	(2)	(3)	(4)	(5)	(6)	(7)
Batu Sopang
Muara Samu
Batu Engau
Tanjung Harapan
Pasir Belengkong	...	1	...	4	...	28
Tanah Grogot	...	7	...	54	...	501
Kuaro
Long Ikis	...	2	...	6	...	52
Muara Komam
Long Kali	...	1	...	7	...	36
Paser	11	11	82	71	666	617

Sumber/Source: 2018/2019 - Kementerian Agama, EMIS, data semester genap laporan sampai dengan 30 Juni 2019/
 Ministry of Religious Affairs, EMIS, even semester report data up to June 30th, 2019
 2019/2020 - Kementerian Agama, EMIS, data semester ganjil laporan sampai dengan 15 Maret 2020/
 Ministry of Religious Affairs, EMIS, odd semester report data up to March 15th, 2020

Tabel
Table 4.1.3

Jumlah Sekolah, Guru¹, dan Murid Sekolah Dasar (SD) di Bawah Kementerian Pendidikan dan Kebudayaan Menurut Kecamatan di Kabupaten Paser, 2019/2020 dan 2020/2021

Number of Schools, Teachers¹, and Pupils in Primary Schools Under The Ministry of Education and Culture by Sub District in Paser Regency, 2019/2020 and 2020/2021

Kecamatan Subdistrict	Sekolah/Schools					
	Negeri/Public		Swasta/Private		Jumlah/Total	
	2019/2020	2020/2021	2019/2020	2020/2021	2019/2020	2020/2021
(1)	(2)	(3)	(4)	(5)	(6)	(7)
Batu Sopang	13	13	2	2	15	15
Muara Samu	9	9	-	-	9	9
Batu Engau	13	12	-	-	13	12
Tanjung Harapan	7	7	-	-	7	7
Pasir Belengkong	25	25	1	1	26	26
Tanah Grogot	34	33	4	4	38	37
Kuaro	26	25	3	3	29	28
Long Ikis	38	36	2	2	40	38
Muara Komam	18	18	-	-	18	18
Long Kali	30	30	1	1	31	31
Paser	213	208	13	13	226	221

Lanjutan Tabel/Continued Table 4.1.3

Kecamatan Subdistrict	Guru ¹ /Teachers ¹					
	Negeri/Public		Swasta/Private		Jumlah/Total	
	2019/2020	2020/2021	2019/2020	2020/2021	2019/2020	2020/2021
(1)	(8)	(9)	(10)	(11)	(12)	(13)
Batu Sopang	170	186	23	25	193	211
Muara Samu	77	83	-	-	77	83
Batu Engau	141	144	-	-	141	144
Tanjung Harapan	74	78	-	-	74	78
Pasir Belengkong	219	237	14	14	233	251
Tanah Grogot	442	448	73	61	515	509
Kuaro	247	255	24	23	271	278
Long Ikis	352	380	19	23	371	403
Muara Komam	155	163	-	-	155	163
Long Kali	285	292	8	9	293	301
Paser	2 162	2 266	161	155	2 323	2 421

Lanjutan Tabel/Continued Table 4.1.3

Kecamatan Subdistrict	Murid/Students					
	Negeri/Public		Swasta/Private		Jumlah/Total	
	2019/2020	2020/2021	2019/2020	2020/2021	2019/2020	2020/2021
(1)	(14)	(15)	(16)	(17)	(18)	(19)
Batu Sopang	3 050	3 089	447	519	3 497	3 608
Muara Samu	895	943	-	-	895	943
Batu Engau	2 254	2 218	-	-	2 254	2 218
Tanjung Harapan	1 326	1 312	-	-	1 326	1 312
Pasir Belengkong	2 780	2 689	436	423	3 216	3 112
Tanah Grogot	7 170	7 041	1 344	1 362	8 514	8 403
Kuaro	3 279	3 257	316	334	3 595	3 591
Long Ikis	4 666	4 511	241	264	4 907	4 775
Muara Komam	1 505	1 476	-	-	1 505	1 476
Long Kali	3 240	3 134	100	160	3 340	3 294
Paser	30 165	29 670	2 884	3 062	33 049	32 732

Catatan/Note: ¹ Jumlah guru termasuk kepala sekolah dan guru/The total of teachers including headmaster and teacher
 Sumber/Source: Kementerian Pendidikan dan Kebudayaan, Sistem Data Pokok Pendidikan, data semester ganjil/Ministry of
 Educations and Culture, Basic Education Data System, odd semester

Tabel 4.1.4 Jumlah Sekolah, Guru, dan Murid Madrasah Ibtidaiyah (MI) di Bawah Kementerian Agama Menurut Kecamatan di Kabupaten Paser, 2018/2019 dan 2019/2020
Number of Schools, Teachers, and Pupils in Madrasah Ibtidaiyah (MI) Under The Ministry of Religious Affairs by Subdistrict in Paser Regency, 2018/2019 and 2019/2020

Kecamatan Subdistrict	Sekolah/Schools					
	Negeri/Public		Swasta/Private		Jumlah/Total	
	2018/2019	2019/2020	2018/2019	2019/2020	2018/2019	2019/2020
(1)	(2)	(3)	(4)	(5)	(6)	(7)
Batu Sopang	...	-	...	1	...	1
Muara Samu	...	-	...	-	...	-
Batu Engau	...	-	...	-	...	-
Tanjung Harapan	...	-	...	-	...	-
Pasir Belengkong	...	-	...	2	...	2
Tanah Grogot	...	1	...	3	...	4
Kuaro	...	-	...	-	...	-
Long Ikis	...	-	...	2	...	2
Muara Komam	...	1	...	-	...	1
Long Kali	...	-	...	3	...	3
Paser	2	2	11	11	13	13

Lanjutan Tabel/*Continued Table 4.1.4*

Kecamatan Subdistrict	Guru ¹ /Teachers ¹					
	Negeri/Public		Swasta/Private		Jumlah/Total	
	2018/2019	2019/2020	2018/2019	2019/2020	2018/2019	2019/2020
(1)	(8)	(9)	(10)	(11)	(12)	(13)
Batu Sopang	...	-	...	19	...	19
Muara Samu	...	-	...	-	...	-
Batu Engau	...	-	...	-	...	-
Tanjung Harapan	...	-	...	-	...	-
Pasir Belengkong	...	-	...	17	...	17
Tanah Grogot	...	27	...	38	...	65
Kuaro	...	-	...	-	...	-
Long Ikis	...	-	...	17	...	17
Muara Komam	...	13	...	-	...	13
Long Kali	...	-	...	25	...	25
Paser	56	40	134	116	190	156

Lanjutan Tabel/Continued Table 4.1.4

Kecamatan Subdistrict	Murid/Students					
	Negeri/Public		Swasta/Private		Jumlah/Total	
	2018/2019	2019/2020	2018/2019	2019/2020	2018/2019	2019/2020
(1)	(14)	(15)	(16)	(17)	(18)	(19)
Batu Sopang	...	-	...	398	...	398
Muara Samu	...	-	...	-	...	-
Batu Engau	...	-	...	-	...	-
Tanjung Harapan	...	-	...	-	...	-
Pasir Belengkong	...	-	...	174	...	174
Tanah Grogot	...	813	...	849	...	1 662
Kuaro	...	-	...	-	...	-
Long Ikis	...	-	...	334	...	334
Muara Komam	...	253	...	-	...	253
Long Kali	...	-	...	257	...	257
Paser	1 079	1 066	1 799	2 012	2 878	3 078

Sumber/Source: 2018/2019 - Kementerian Agama, EMIS, data semester genap laporan sampai dengan 30 Juni 2019/
Ministry of Religious Affairs, EMIS, even semester report data up to June 30th, 2019
2019/2020 - Kementerian Agama, EMIS, data semester ganjil laporan sampai dengan 15 Maret 2020/
Ministry of Religious Affairs, EMIS, odd semester report data up to March 15th, 2020

Tabel
Table 4.1.5

Jumlah Sekolah, Guru¹, dan Murid Sekolah Menengah Pertama (SMP) di Bawah Kementerian Pendidikan dan Kebudayaan Menurut Kecamatan di Kabupaten Paser, 2019/2020 dan 2020/2021

Number of Schools, Teachers¹, and Pupils in Lower Secondary Schools Under The Ministry of Education and Culture by Sub District in Paser Regency, 2019/2020 and 2020/2021

Kecamatan Subdistrict	Sekolah/Schools					
	Negeri/Public		Swasta/Private		Jumlah/Total	
	2019/2020	2020/2021	2019/2020	2020/2021	2019/2020	2020/2021
(1)	(2)	(3)	(4)	(5)	(6)	(7)
Batu Sopang	4	4	-	-	4	4
Muara Samu	2	2	-	-	2	2
Batu Engau	8	8	-	-	8	8
Tanjung Harapan	6	6	-	-	6	6
Pasir Belengkong	8	8	-	-	8	8
Tanah Grogot	12	12	5	4	17	16
Kuaro	6	6	2	2	8	8
Long Ikis	8	8	1	1	9	9
Muara Komam	4	4	-	-	4	4
Long Kali	8	8	3	3	11	11
Paser	66	66	11	10	77	76

Lanjutan Tabel/Continued Table 4.1.5

Kecamatan Subdistrict	Guru ¹ /Teachers ¹					
	Negeri/Public		Swasta/Private		Jumlah/Total	
	2019/2020	2020/2021	2019/2020	2020/2021	2019/2020	2020/2021
(1)	(8)	(9)	(10)	(11)	(12)	(13)
Batu Sopang	59	65	-	-	59	65
Muara Samu	18	22	-	-	18	22
Batu Engau	69	71	-	-	69	71
Tanjung Harapan	52	55	-	-	52	55
Pasir Belengkong	91	93	-	-	91	93
Tanah Grogot	204	222	42	52	246	274
Kuaro	68	69	14	14	82	83
Long Ikis	114	117	14	14	128	131
Muara Komam	32	35	-	-	32	35
Long Kali	92	97	16	15	108	112
Paser	799	846	86	95	885	941

Lanjutan Tabel/*Continued Table 4.1.5*

Kecamatan Subdistrict	Murid/Students					
	Negeri/Public		Swasta/Private		Jumlah/Total	
	2019/2020	2020/2021	2019/2020	2020/2021	2019/2020	2020/2021
(1)	(14)	(15)	(16)	(17)	(18)	(19)
Batu Sopang	960	929	-	-	960	929
Muara Samu	256	234	-	-	256	234
Batu Engau	679	676	-	-	679	676
Tanjung Harapan	537	506	-	-	537	506
Pasir Belengkong	1 041	1 056	-	-	1 041	1 056
Tanah Grogot	3 079	3 068	494	479	3 573	3 547
Kuaro	785	721	128	118	913	839
Long Ikis	1 485	1 468	189	176	1 674	1 644
Muara Komam	319	304	-	-	319	304
Long Kali	1 116	1 067	94	74	1 210	1 141
Paser	10 257	10 029	905	847	11 162	10 876

Catatan/Note: ¹ Jumlah guru termasuk kepala sekolah dan guru/*The total of teachers including headmaster and teacher*
 Sumber/Source: Kementerian Pendidikan dan Kebudayaan, Sistem Data Pokok Pendidikan, data semester ganjil/*Ministry of*
Educations and Culture, Basic Education Data System, odd semester

Tabel 4.1.6 Jumlah Sekolah, Guru, dan Murid Madrasah Tsanawiyah (MTs) di Bawah Kementerian Agama Menurut Kecamatan di Kabupaten Paser, 2018/2019 dan 2019/2020
Number of Schools, Teachers, and Pupils in Madrasah Tsanawiyah (MTs) Under The Ministry of Religious Affairs by Subdistrict in Paser Regency, 2018/2019 and 2019/2020

Kecamatan Subdistrict	Sekolah/Schools					
	Negeri/Public		Swasta/Private		Jumlah/Total	
	2018/2019	2019/2020	2018/2019	2019/2020	2018/2019	2019/2020
(1)	(2)	(3)	(4)	(5)	(6)	(7)
Batu Sopang	...	-	...	1	...	1
Muara Samu	...	-	...	-	...	-
Batu Engau	...	-	...	-	...	-
Tanjung Harapan	...	-	...	-	...	-
Pasir Belengkong	...	-	...	2	...	2
Tanah Grogot	...	1	...	6	...	7
Kuaro	...	1	...	-	...	1
Long Ikis	...	1	...	1	...	2
Muara Komam	...	1	...	-	...	1
Long Kali	...	-	...	3	...	3
Paser	4	4	13	13	17	17

Lanjutan Tabel/*Continued Table 4.1.6*

Kecamatan Subdistrict	Guru ¹ /Teachers ¹					
	Negeri/Public		Swasta/Private		Jumlah/Total	
	2018/2019	2019/2020	2018/2019	2019/2020	2018/2019	2019/2020
(1)	(8)	(9)	(10)	(11)	(12)	(13)
Batu Sopang	...	-	...	17	...	17
Muara Samu	...	-	...	-	...	-
Batu Engau	...	-	...	-	...	-
Tanjung Harapan	...	-	...	-	...	-
Pasir Belengkong	...	-	...	21	...	21
Tanah Grogot	...	37	...	90	...	127
Kuaro	...	21	...	-	...	21
Long Ikis	...	41	...	6	...	47
Muara Komam	...	30	...	-	...	30
Long Kali	...	-	...	30	...	30
Paser	128	129	178	164	306	293

Lanjutan Tabel/Continued Table 4.1.6

Kecamatan Subdistrict	Murid/Students					
	Negeri/Public		Swasta/Private		Jumlah/Total	
	2018/2019	2019/2020	2018/2019	2019/2020	2018/2019	2019/2020
(1)	(14)	(15)	(16)	(17)	(18)	(19)
Batu Sopang	...	-	...	214	...	214
Muara Samu	...	-	...	-	...	-
Batu Engau	...	-	...	-	...	-
Tanjung Harapan	...	-	...	-	...	-
Pasir Belengkong	...	-	...	155	...	155
Tanah Grogot	...	606	...	1 278	...	1 884
Kuaro	...	301	...	-	...	301
Long Ikis	...	246	...	44	...	290
Muara Komam	...	380	...	-	...	380
Long Kali	...	-	...	235	...	235
Paser	1 466	1 533	1 533	1 926	2 999	3 459

Sumber/Source: 2018/2019 - Kementerian Agama, EMIS, data semester genap laporan sampai dengan 30 Juni 2019/
Ministry of Religious Affairs, EMIS, even semester report data up to June 30th, 2019
2019/2020 - Kementerian Agama, EMIS, data semester ganjil laporan sampai dengan 15 Maret 2020/
Ministry of Religious Affairs, EMIS, odd semester report data up to March 15th, 2020

Tabel
Table 4.1.7

Jumlah Sekolah, Guru¹, dan Murid Sekolah Menengah Atas (SMA) di Bawah Kementerian Pendidikan dan Kebudayaan Menurut Kecamatan di Kabupaten Paser, 2019/2020 dan 2020/2021

Number of Schools, Teachers¹, and Pupils in Upper Secondary Schools Under The Ministry of Education and Culture by Sub District in Paser Regency, 2019/2020 and 2020/2021

Kecamatan Subdistrict	Sekolah/Schools					
	Negeri/Public		Swasta/Private		Jumlah/Total	
	2019/2020	2020/2021	2019/2020	2020/2021	2019/2020	2020/2021
(1)	(2)	(3)	(4)	(5)	(6)	(7)
Batu Sopang	1	1	-	-	1	1
Muara Samu	1	1	1	-	2	1
Batu Engau	2	2	-	-	2	2
Tanjung Harapan	1	1	1	-	2	2
Pasir Belengkong	1	1	1	1	2	2
Tanah Grogot	2	2	2	2	4	4
Kuaro	1	1	1	1	2	2
Long Ikis	2	2	-	-	2	2
Muara Komam	1	1	-	-	1	1
Long Kali	1	1	-	-	1	1
Paser	13	13	6	4	19	18

Lanjutan Tabel/Continued Table 4.1.7

Kecamatan Subdistrict	Guru ¹ /Teachers ¹					
	Negeri/Public		Swasta/Private		Jumlah/Total	
	2019/2020	2020/2021	2019/2020	2020/2021	2019/2020	2020/2021
(1)	(8)	(9)	(10)	(11)	(12)	(13)
Batu Sopang	52	50	-	-	52	50
Muara Samu	13	13	2	-	15	13
Batu Engau	32	31	-	-	32	31
Tanjung Harapan	18	18	2	-	20	19
Pasir Belengkong	29	31	6	6	35	37
Tanah Grogot	82	89	22	28	104	117
Kuaro	26	27	5	5	31	32
Long Ikis	63	66	-	-	63	66
Muara Komam	17	16	-	-	17	16
Long Kali	31	33	-	-	31	33
Paser	363	374	37	39	400	414

Lanjutan Tabel/Continued Table 4.1.7

Kecamatan Subdistrict	Murid/Students					
	Negeri/Public		Swasta/Private		Jumlah/Total	
	2019/2020	2020/2021	2019/2020	2020/2021	2019/2020	2020/2021
(1)	(14)	(15)	(16)	(17)	(18)	(19)
Batu Sopang	800	790	-	-	800	790
Muara Samu	113	138	6	-	119	138
Batu Engau	344	332	-	-	344	332
Tanjung Harapan	189	180	18	-	207	191
Pasir Belengkong	368	343	64	54	432	397
Tanah Grogot	1 253	1 331	267	249	1 520	1 580
Kuaro	450	462	74	71	524	533
Long Ikis	1 068	1 055	-	-	1 068	1 055
Muara Komam	184	172	-	-	184	172
Long Kali	514	532	-	-	514	532
Paser	5 283	5 335	429	374	5 712	5 720

Catatan/Note: ¹ Jumlah guru termasuk kepala sekolah dan guru/The total of teachers including headmaster and teacher
 Sumber/Source: Kementerian Pendidikan dan Kebudayaan, Sistem Data Pokok Pendidikan, data semester ganjil/Ministry of
 Educations and Culture, Basic Education Data System, odd semester

Tabel 4.1.8 Jumlah Sekolah, Guru¹, dan Murid Sekolah Menengah Kejuruan (SMK) di Bawah Kementerian Pendidikan dan Kebudayaan Menurut Kecamatan di Kabupaten Paser, 2019/2020 dan 2020/2021
Number of Schools, Teachers¹, and Pupils in Vocational High Schools Under The Ministry of Education and Culture by Sub District in Paser Regency, 2019/2020 and 2020/2021

Kecamatan Subdistrict	Sekolah/Schools					
	Negeri/Public		Swasta/Private		Jumlah/Total	
	2019/2020	2020/2021	2019/2020	2020/2021	2019/2020	2020/2021
(1)	(2)	(3)	(4)	(5)	(6)	(7)
Batu Sopang	-	-	-	-	-	-
Muara Samu	-	-	-	-	-	-
Batu Engau	-	-	-	-	-	-
Tanjung Harapan	-	-	-	-	-	-
Pasir Belengkong	-	-	-	-	-	-
Tanah Grogot	4	4	3	2	7	6
Kuaro	-	-	1	1	1	1
Long Ikis	-	-	2	2	2	2
Muara Komam	-	-	1	1	1	1
Long Kali	-	-	2	2	2	2
Paser	4	4	9	8	13	12

Lanjutan Tabel/*Continued Table 4.1.8*

Kecamatan Subdistrict	Guru ¹ /Teachers ¹					
	Negeri/ <i>Public</i>		Swasta/ <i>Private</i>		Jumlah/ <i>Total</i>	
	2019/2020	2020/2021	2019/2020	2020/2021	2019/2020	2020/2021
(1)	(8)	(9)	(10)	(11)	(12)	(13)
Batu Sopang	-	-	-	-	-	-
Muara Samu	-	-	-	-	-	-
Batu Engau	-	-	-	-	-	-
Tanjung Harapan	-	-	-	-	-	-
Pasir Belengkong	-	-	-	-	-	-
Tanah Grogot	211	225	22	17	233	242
Kuaro	-	-	11	12	11	12
Long Ikis	-	-	45	43	45	43
Muara Komam	-	-	19	17	19	17
Long Kali	-	-	22	20	22	20
Paser	211	225	119	109	330	334

Lanjutan Tabel/Continued Table 4.1.8

Kecamatan Subdistrict	Murid/Students					
	Negeri/Public		Swasta/Private		Jumlah/Total	
	2019/2020	2020/2021	2019/2020	2020/2021	2019/2020	2020/2021
(1)	(14)	(15)	(16)	(17)	(18)	(19)
Batu Sopang	-	-	-	-	-	-
Muara Samu	-	-	-	-	-	-
Batu Engau	-	-	-	-	-	-
Tanjung Harapan	-	-	-	-	-	-
Pasir Belengkong	-	-	-	-	-	-
Tanah Grogot	3 121	3 105	122	129	3 243	3 234
Kuaro	-	-	265	243	265	243
Long Ikis	-	-	701	692	701	692
Muara Komam	-	-	257	268	257	268
Long Kali	-	-	208	197	208	197
Paser	3 121	3 105	1 553	1 529	4 674	4 634

Catatan/Note: ¹ Guru yang mengajar di 2 sekolah atau lebih dihitung di masing-masing sekolah. Jumlah guru termasuk kepala sekolah dan guru/ *The teacher who taught in two schools or more counted in every school. The total of teachers including headmaster and teacher*

Sumber/Source: Kementerian Pendidikan dan Kebudayaan, Sistem Data Pokok Pendidikan, data semester ganjil laporan sampai dengan 2020/Ministry of Educations and Culture, Basic Education Data System, odd semester report data up to 2020

Tabel 4.1.9 Jumlah Sekolah, Guru, dan Murid Madrasah Aliyah (MA) di Bawah Kementerian Agama Menurut Kecamatan di Kabupaten Paser, 2018/2019 dan 2019/2020
Number of Schools, Teachers, and Pupils in Madrasah Aliyah (MA) Under The Ministry of Religious Affairs by Subdistrict in Paser Regency, 2018/2019 and 2019/2020

Kecamatan Subdistrict	Sekolah/Schools					
	Negeri/Public		Swasta/Private		Jumlah/Total	
	2018/2019	2019/2020	2018/2019	2019/2020	2018/2019	2019/2020
(1)	(2)	(3)	(4)	(5)	(6)	(7)
Batu Sopang	...	-	...	1	...	1
Muara Samu	...	-	...	-	...	-
Batu Engau	...	-	...	-	...	-
Tanjung Harapan	...	-	...	-	...	-
Pasir Belengkong	...	-	...	1	...	1
Tanah Grogot	...	2	...	4	...	6
Kuaro	...	-	...	1	...	1
Long Ikis	...	-	...	1	...	1
Muara Komam	...	-	...	1	...	1
Long Kali	...	-	...	1	...	1
Paser	2	2	10	10	12	12

Lanjutan Tabel/Continued Table 4.1.9

Kecamatan Subdistrict	Guru/Teachers					
	Negeri/Public		Swasta/Private		Jumlah/Total	
	2018/2019	2019/2020	2018/2019	2019/2020	2018/2019	2019/2020
(1)	(8)	(9)	(10)	(11)	(12)	(13)
Batu Sopang	...	-	...	17	...	17
Muara Samu	...	-	...	-	...	-
Batu Engau	...	-	...	-	...	-
Tanjung Harapan	...	-	...	-	...	-
Pasir Belengkong	...	-	...	10	...	10
Tanah Grogot	...	73	...	52	...	125
Kuaro	...	-	...	8	...	8
Long Ikis	...	-	...	11	...	11
Muara Komam	...	-	...	11	...	11
Long Kali	...	-	...	6	...	6
Paser	84	73	129	115	213	188

Lanjutan Tabel/*Continued Table 4.1.9*

Kecamatan Subdistrict	Murid/Students					
	Negeri/Public		Swasta/Private		Jumlah/Total	
	2018/2019	2019/2020	2018/2019	2019/2020	2018/2019	2019/2020
(1)	(14)	(15)	(16)	(17)	(18)	(19)
Batu Sopang	...	-	...	74	...	74
Muara Samu	...	-	...	-	...	-
Batu Engau	...	-	...	-	...	-
Tanjung Harapan	...	-	...	-	...	-
Pasir Belengkong	...	-	...	43	...	43
Tanah Grogot	...	818	...	615	...	1 433
Kuaro	...	-	...	31	...	31
Long Ikis	...	-	...	26	...	26
Muara Komam	...	-	...	91	...	91
Long Kali	...	-	...	78	...	78
Paser	793	818	794	958	1 587	1 776

Sumber/Source: 2018/2019 - Kementerian Agama, EMIS, data semester genap laporan sampai dengan 30 Juni 2019/
Ministry of Religious Affairs, EMIS, even semester report data up to June 30th, 2019
2019/2020 - Kementerian Agama, EMIS, data semester ganjil laporan sampai dengan 15 Maret 2020/
Ministry of Religious Affairs, EMIS, odd semester report data up to March 15th, 2020

Tabel 4.1.10 Jumlah Desa¹/Kelurahan yang Memiliki Fasilitas Sekolah Menurut Kecamatan dan Tingkat Pendidikan di Kabupaten Paser, 2018 - 2020
Number of Villages¹/Kelurahan Having Educational Facilities by Subdistrict and Educational Level in Paser Regency, 2018-2020

Kecamatan Subdistrict	SD Primary School			SMP Junior High School		
	2018	2019	2020	2018	2019	2020
(1)	(2)	(3)	(4)	(5)	(6)	(7)
Batu Sopang	9	9	9	3	3	3
Muara Samu	8	8	9	2	2	2
Batu Engau	12	12	13	8	8	8
Tanjung Harapan	7	7	7	6	6	6
Pasir Belengkong	14	14	15	8	8	8
Tanah Grogot	15	15	16	10	10	11
Kuaro	13	13	13	7	7	7
Long Ikis	26	26	26	9	9	9
Muara Komam	12	12	12	4	4	4
Long Kali	22	22	22	12	11	11
Paser	138	138	142	69	68	69

Lanjutan Tabel/*Continued Table 4.1.10*

Kecamatan Subdistrict	SMA <i>Senior High School</i>			SMK <i>Vocational School</i>		
	2018	2019	2020	2018	2019	2020
(1)	(8)	(9)	(10)	(11)	(12)	(13)
Batu Sopang	2	2	2	–	–	–
Muara Samu	1	2	1	–	–	–
Batu Engau	2	2	2	–	–	–
Tanjung Harapan	2	2	2	–	–	–
Pasir Belengkong	2	2	2	–	–	–
Tanah Grogot	6	8	8	2	2	2
Kuaro	2	2	2	1	1	1
Long Ikis	3	3	4	2	2	2
Muara Komam	1	1	1	1	1	1
Long Kali	2	2	2	2	2	2
Paser	23	26	26	8	8	8

Lanjutan Tabel/Continued Table 4.1.10

Kecamatan Subdistrict	Perguruan Tinggi University		
	2018	2019	2020
(1)	(14)	(15)	(16)
Batu Sopang	–	–	–
Muara Samu	–	–	–
Batu Engau	–	–	–
Tanjung Harapan	–	–	–
Pasir Belengkong	–	–	–
Tanah Grogot	2	3	3
Kuaro	–	–	–
Long Ikis	–	1	–
Muara Komam	–	–	–
Long Kali	–	–	–
Paser	2	4	3

Catatan/Note: ¹ Desa pada tabel ini termasuk Unit Permukiman Transmigrasi (UPT) yang masih dibina oleh kementerian terkait dan nagari di Provinsi Sumatera Barat/Villages in this table include Transmigration Settlement Unit which is still fostered by the relevant ministries and the nagari in the Province of Sumatera Barat

Sumber/Source: BPS, Pendataan Potensi Desa (Podes)/BPS–Statistics Indonesia, Village Potential Data Collection

Tabel 4.1.11 Jumlah Perguruan Tinggi¹, Mahasiswa, dan Tenaga Edukatif (Negeri dan Swasta) di Kabupaten Paser, 2020
Number of Universities¹, Pupils, Lecturers (State and Private) in Paser Regency, 2020

Kecamatan Subdistrict	Jumlah Perguruan Tinggi ¹ Number of Universities ¹		Jumlah Mahasiswa Number of Students		Jumlah Tenaga Edukatif Number of Lectures	
	Negeri Public	Swasta Private	Negeri Public	Swasta Private	Negeri Public	Swasta Private
(1)	(2)	(3)	(4)	(5)	(6)	(7)
Batu Sopang	-	-	-	-	-	-
Muara Samu	-	-	-	-	-	-
Batu Engau	-	-	-	-	-	-
Tanjung Harapan	-	-	-	-	-	-
Pasir Belengkong	-	-	-	-	-	-
Tanah Grogot	1	3	150	1 278	11	91
Kuaro	-	-	-	-	-	-
Long Ikis	-	-	-	-	-	-
Muara Komam	-	-	-	-	-	-
Long Kali	-	-	-	-	-	-
Paser	1	3	150	1 278	11	91

Catatan/Note: ¹Termasuk Institut, Sekolah Tinggi, Akademi, dan Politeknik/Including Institute, College, Academy, and Polytechnic
 Sumber/Source: Perguruan Tinggi se-Kabupaten Paser/Universities in Paser Regency

Tabel 4.1.12 **Persentase Penduduk Usia 7–24 Tahun Menurut Jenis Kelamin, Kelompok Umur Sekolah, dan Partisipasi Sekolah di Kabupaten Paser, 2020**
Percentage of Population Aged 7-24 Years by Sex, Age Group, and School Participation in Paser Regency, 2020

Jenis Kelamin dan Kelompok Umur Sekolah <i>Sex and School Age Group</i>	Partisipasi Sekolah/School Participation		
	Tidak/Belum Pernah Sekolah <i>Not/Never Attending School</i>	Masih Sekolah <i>Attending School</i>	Tidak Sekolah Lagi <i>Not Attending School Anymore</i>
(1)	(2)	(3)	(4)
Laki-Laki/Male			
7-12	0,00%	47,65%	0,00%
13-15	0,00%	21,63%	0,00%
16-18	0,00%	18,36%	22,89%
19-24	0,00%	12,36%	77,11%
7-24	0,00%	100,00%	100,00%
Perempuan/Female			
7-12	0,00%	48,00%	0,64%
13-15	0,00%	30,09%	1,17%
16-18	0,00%	15,20%	4,47%
19-24	0,00%	6,71%	93,72%
7-24	0,00%	100,00%	100,00%
Laki-Laki+Perempuan/Male+Female			
7-12	0,00%	47,82%	0,32%
13-15	0,00%	25,61%	0,58%
16-18	0,00%	16,87%	13,78%
19-24	0,00%	9,70%	85,32%
7-24	0,00%	100,00%	100,00%

Sumber/Source: BPS Kabupaten Paser, Survei Sosial Ekonomi Nasional (Susenas)/BPS-Statistics of Paser Regency, National Socio Economic Survey

Tabel 4.1.13 Angka Partisipasi Murni (APM) dan Angka Partisipasi Kasar (APK) Menurut Jenjang Pendidikan di Kabupaten Paser, 2020
Net Enrolment Rate and Gross Enrolment Rate by Educational Level in Paser Regency, 2020

Jenjang Pendidikan Educational Level	APM Net Enrollment Rate	APK Gross Enrollment Rate
(1)	(2)	(3)
SD/MI/Sederajat Primary School	97,74	110,33
SMP/MTs/Sederajat Lower Secondary School	81,66	96,52
SMA/SMK/MA/Sederajat Upper Secondary School	62,80	97,55

Sumber/Source: BPS Kabupaten Paser, Survei Sosial Ekonomi Nasional (Susenas)/BPS-Statistics of Paser Regency, National Socio Economic Survey

4.2 KESEHATAN HEALTH

Tabel 4.2.1 Jumlah Desa/Kelurahan Yang Memiliki Sarana Kesehatan Menurut Kecamatan di Kabupaten Paser, 2018 - 2020
Number of Villages Having Health Facilities by Subdistrict in Paser Regency, 2018-2020

Kecamatan Subdistrict	Rumah Sakit Hospital			Rumah Sakit Bersalin Maternity Hospital		
	2018	2019	2020	2018	2019	2020
(1)	(2)	(3)	(4)	(5)	(6)	(7)
Batu Sopang	–	–	–	–	–	–
Muara Samu	–	–	–	–	–	–
Batu Engau	1	1	1	–	–	–
Tanjung Harapan	–	–	–	–	–	–
Pasir Belengkong	–	–	–	–	–	–
Tanah Grogot	2	2	2	–	–	–
Kuaro	–	–	–	–	–	–
Long Ikis	–	–	–	–	–	–
Muara Komam	–	–	–	–	–	–
Long Kali	–	–	–	–	–	–
Paser	3	3	3	0	0	0

Lanjutan Tabel/Continued Table 4.2.1

Kecamatan Subdistrict	Poliklinik Polyclinic			Puskesmas Public Health Center		
	2018	2019	2020	2018	2019	2020
(1)	(8)	(9)	(10)	(11)	(12)	(13)
Batu Sopang	2	2	2	1	1	1
Muara Samu	–	–	–	1	1	1
Batu Engau	1	–	1	1	1	1
Tanjung Harapan	–	–	–	1	1	1
Pasir Belengkong	1	1	1	3	3	3
Tanah Grogot	2	1	1	3	3	3
Kuaro	–	–	–	2	3	2
Long Ikis	2	4	3	3	3	2
Muara Komam	–	–	–	1	1	1
Long Kali	1	1	1	3	3	4
Paser	9	9	9	19	20	19

Lanjutan Tabel/Continued Table 4.2.1

Kecamatan Subdistrict	Puskesmas Pembantu Subsidiary of Public Health Center			Apotek Pharmacy		
	2018	2019	2020	2018	2019	2020
(1)	(14)	(15)	(16)	(17)	(18)	(19)
Batu Sopang	3	6	6	2	1	1
Muara Samu	3	6	4	1	–	–
Batu Engau	12	12	10	1	1	3
Tanjung Harapan	6	6	6	–	–	–
Pasir Belengkong	11	11	11	1	–	–
Tanah Grogot	14	14	14	3	4	4
Kuaro	11	11	10	1	1	1
Long Ikis	17	18	15	3	4	4
Muara Komam	8	12	10	–	–	–
Long Kali	18	19	13	1	1	3
Paser	103	115	99	13	12	16

Sumber/Source: BPS, Pendataan Potensi Desa (Podes)/BPS-Statistics Indonesia, Village Potential Data Collecting

Tabel 4.2.2 Jumlah Tenaga Kesehatan¹ Menurut Kecamatan di Kabupaten Paser, 2020
Number of Medical Personnel by Sub District in Paser Regency, 2020

Kecamatan Subdistrict	Dokter Doctor	Perawat Nurse	Bidan Midwife	Farmasi Pharmaceutical	Ahli Gizi Nutritionist
(1)	(2)	(3)	(4)	(5)	(6)
Batu Sopang	2	15	21	2	2
Muara Samu	1	14	13	3	2
Batu Engau	4	29	33	3	3
Tanjung Harapan	2	13	19	3	2
Pasir Belengkong	5	52	37	10	5
Tanah Grogot	21	262	153	13	11
Kuaro	4	34	32	5	4
Long Ikis	7	53	56	6	3
Muara Komam	1	17	16	1	2
Long Kali	4	39	39	7	5
Paser	51	528	419	53	39

Catatan/Note: Jumlah tenaga kesehatan tidak termasuk Rumah Sakit/The number of health workers does not include hospitals
 Sumber/Source: Dinas Kesehatan Kabupaten Paser/Health Service of Paser Regency

Tabel
Table 4.2.3

Jumlah Rumah Sakit Umum, Rumah Sakit/Rumah Bersalin, Puskesmas, Klinik/Balai Kesehatan, Posyandu, dan Polindes Menurut Kecamatan di Kabupaten Paser, 2019 dan 2020
Number of General Hospital, Maternity Hospital and Public Health Center, Medical Clinic, Integrated Service Post, Village maternity Cottage by Sub District in Paser Regency, 2019 dan 2020

Kecamatan Subdistrict	Rumah Sakit Hospital		Rumah Sakit Khusus Special Hospital		Rumah Sakit Bersalin/ Rumah Bersalin Maternity Hospital	
	2019	2020	2019	2020	2019	2020
(1)	(2)	(3)	(4)	(5)	(6)	(7)
Batu Sopang	0	0	0	0	0	0
Muara Samu	0	0	0	0	0	0
Batu Engau	1	1	0	0	0	0
Tanjung Harapan	0	0	0	0	0	0
Pasir Belengkong	0	0	0	0	0	0
Tanah Grogot	2	1	0	0	0	0
Kuaro	0	0	0	0	0	0
Long Ikis	0	0	0	0	0	0
Muara Komam	0	0	0	0	0	0
Long Kali	0	0	0	0	0	0
Paser	3	2	0	0	0	0

Lanjutan Tabel/*Continued Table 4.2.3*

Kecamatan Subdistrict	Puskesmas Public Health Centre		Klinik/Balai Kesehatan Clinic/Health Center	
	2019	2020	2019	2020
(1)	(8)	(9)	(10)	(11)
Batu Sopang	1	1	12	11
Muara Samu	1	1	0	0
Batu Engau	1	1	1	2
Tanjung Harapan	1	1	0	0
Pasir Belengkong	3	3	2	3
Tanah Grogot	3	3	3	4
Kuaro	2	2	1	1
Long Ikis	3	3	6	6
Muara Komam	1	1	0	0
Long Kali	3	3	2	2
Paser	19	19	27	29

Lanjutan Tabel/*Continued Table 4.2.3*

Kecamatan Subdistrict	Posyandu Maternal & Child Health Center		Polindes Village Maternity	
	2019	2020	2019	2020
(1)	(12)	(13)	(14)	(15)
Batu Sopang	19	19	1	1
Muara Samu	10	10	1	1
Batu Engau	15	15	1	1
Tanjung Harapan	8	8	0	0
Pasir Belengkong	45	47	8	8
Tanah Grogot	86	86	4	4
Kuaro	46	47	8	8
Long Ikis	50	51	4	4
Muara Komam	28	30	10	10
Long Kali	54	57	3	3
Paser	361	370	40	40

Sumber/*Source*: Dinas Kesehatan Kabupaten Paser/*Health Service of Paser Regency*

Tabel 4.2.4 Jumlah Dokter Spesialis, Dokter Umum, dan Dokter Gigi Menurut Sarana Pelayanan Kesehatan di Kabupaten Paser, 2020
Number of Specialist Doctor, Generalist Doctor, and Dentist by Type of Health Facility in Paser Regency, 2020

Unit Kerja <i>Work Unit</i>	Dokter Spesialis <i>Specialist Doctors</i>	Dokter Umum <i>Generalist Doctors</i>	Dokter Gigi <i>Dentist</i>
(1)	(2)	(3)	(4)
Puskesmas <i>Public Health Center</i>	0	31	15
Rumah Sakit <i>Hospital</i>	30	16	3
Institusi Diknakes/Diklat <i>Training Institution</i>	0	0	0
Sarana Kesehatan Lain <i>Other Health Facilities</i>	0	2	0
Dinas Kesehatan <i>Health Services</i>	0	0	0
Jumlah/Total	30	49	18

Sumber/Source: Dinas Kesehatan Kabupaten Paser/Health Service of Paser Regency

Tabel 4.2.5 **Banyaknya Tenaga Kesehatan di Dinas Kesehatan Kabupaten Paser Menurut Unit Kerja, 2020**
Table 4.2.5 **Number of Health Personnel at Health Service in Paser Regency, 2020**

Unit Kerja Work Unit	PNS Civil Servant	PTT	Jumlah Total
(1)	(2)	(3)	(4)
Dinas Kesehatan/Health Service	56	18	74
Gudang Farmasi/Ware House of Pharmacy	10	6	16
Puskesmas Batu Kajang/Public Health Centre of Batu Kajang	37	24	61
Puskesmas Tanjung Aru/Public Health Centre of Tanjung Aru	25	31	56
Puskesmas Kerang/Public Health Centre of Kerang	30	24	54
Puskesmas Pasir Belengkong/Public Health Centre of Pasir Belengkong	33	20	53
Puskesmas Suliliran Baru/Public Health Centre of Suliliran Baru	29	28	57
Puskesmas Suatang Baru/Public Health Centre of Suatang Baru	24	23	47
Puskesmas Tanah Grogot/Public Health Centre of Tanah Grogot	49	28	77
Puskesmas Padang Pengrapat/Public Health Centre of Padang Pengrapat	26	19	45
Puskesmas Kuaro/Public Health Centre of Kuaro	46	22	68
Puskesmas Lolo/Public Health Centre of Lolo	25	18	43
Puskesmas Long Ikis/Public Health Centre of Long Ikis	45	40	85

Lanjutan Tabel/*Continued Table 4.2.5*

Unit Kerja <i>Work Unit</i>	PNS <i>Civil Servant</i>	PTT	Jumlah <i>Total</i>
(1)	(2)	(3)	(4)
Puskesmas Krayan/ <i>Public Health Centre of Krayan</i>	25	13	38
Puskesmas Kayungo/ <i>Public Health Centre of Kayungo</i>	22	20	42
Puskesmas Muara Komam/ <i>Public Health Centre of Muara Komam</i>	28	36	64
Puskesmas Long Kali/ <i>Public Health Centre of Long kali</i>	24	26	50
Puskesmas Mendik/ <i>Public Health Centre of Mendik</i>	34	19	53
Puskesmas Muser/ <i>Public Health Centre of Muser</i>	21	23	44
Puskemas Sebakung Taka/ <i>Public Health Centre of Sebakung Taka</i>	22	20	42
Rumah Sakit Pratama/ <i>Pratama Hospital</i>	32	24	56
Puskesmas Senaken/ <i>Public Health Centre of Senaken</i>	36	34	70
Jamkesda/ <i>Regional Health Insurance</i>	4	1	5
Labkesda/ <i>Regional Health Laboratory</i>	17	6	23
Jumlah/Total	700	523	1 223

Sumber/*Source*: Dinas Kesehatan Kabupaten Paser/*Health Service of Paser Regency*

Tabel 4.2.6 Banyaknya Tenaga Kesehatan menurut Kualifikasi Pendidikan di RSUD Panglima Sebaya, 2019 - 2020
Table *Number of Health Personel by Education Qualified at Panglima Sebaya Hospital, 2019 - 2020*

Kualifikasi Pendidikan Education	2019	2020
(1)	(2)	(3)
1. Dokter Spesialis	29	31
2. Dokter Umum	17	26
3. Dokter Gigi	3	3
4. Strata 2		
a. Strata 2 kesehatan		
S-II M.Kes, S-II Magister Keperawatan, S-II Magister Kebidanan	3	4
b. Strata 2 non kesehatan	2	3
c. Strata 2 farmasi	0	0
5. Sarjana Kesehatan (SI)/Tenaga Kesehatan		
Sarjana Kesehatan Masyarakat	2	6
Sarjana Teknik Lingkungan	0	0
Sarjana Gizi	2	3
Apoteker	8	12
Sarjana Farmasi (S-I Farmasi)	1	1
Sarjana Keperawatan Ners/Keperawatan	42	50
Sarjana Keperawatan (S.Kep)	0	0
Sarjana Fisioterapi	3	3

Lanjutan Tabel/*Continued Table 4.2.6*

Kualifikasi Pendidikan <i>Education</i>	2019	2020
(1)	(2)	(3)
6. Sarjana Terapan (D-IV)/Tenaga Kesehatan		
D-IV Kebidanan	4	3
D-IV Analis Kesehatan	2	6
D-IV Keperawatan Gawat Darurat	1	1
D-IV Keperawatan Anestesi Reanimasi	1	1
D-IV Radiodiagnostik&Radioterapi	2	1
D-IV Perawat Jiwa	0	0
D-IV Fisioterapi	2	2
D-IV Fisikawan Medis	1	0
7. Sarjana Non Kesehatan		
a. S-I Adm Negara	5	4
b. S-I Ekonomi	27	26
c. S-I Pendidikan Islam	3	3
d. S-I Administrasi Publik	1	1
e. S-I Psikologi	1	1
f. S-I Informatika	3	3
g. S-I Teknik Kimia	1	1
h. S-I Keperawatan (S-Kep)	1	1
i. S-I Keperawatan Ners (Ners)	2	1
j. S-I Kesehatan Masyarakat	10	6
k. S-I Kedokteran Umum	2	2
l. S-I Teknik Lingkungan	0	0
m. S-I Elektro	1	0

Lanjutan Tabel/Continued Table 4.2.6

Kualifikasi Pendidikan Education	2019	2020
(1)	(2)	(3)
8. Diploma III /Tenaga Kesehatan		
a. D-III Perawat	156	165
b. D-III Bidan	83	86
c. D-III Gizi	2	2
d. D-III Fisioterapi	1	2
e. D-III Analis Kesehatan	14	18
f. D-III Perawat Gigi	2	2
g. D-III Farmasi	18	20
h. D-III Rekam Medik	9	9
i. D-III Radiologi (ATRO)	8	6
j. D-III Teknik Elektromedik	4	4
k. D-III Anastesi	2	1
l. D-III Refraksionis Optisien	1	1
m. D-III Elektronika Rekam Medik	0	0
9. D-III Non Kesehatan		
a. D-III Kesehatan Lingkungan	1	1
b. D-III Akubank	7	6
c. D-III Elektro	2	0
d. D-III Farmasi	2	1
e. D-III Keperawatan	3	3
f. D-III Teknik Gigi	1	1
g. D-III Teknik Informatika	1	3

Lanjutan Tabel/*Continued Table 4.2.6*

Kualifikasi Pendidikan <i>Education</i>	2019	2020
(1)	(2)	(3)
10. Diploma I Bidan	0	0
11. Diploma I Manajemen Kesehatan	1	1
12. D-I SAKMA/SPA	0	0
13. Sekolah Menengah Analisis Kesehatan (SMAK)	1	1
14. Asisten Apoteker/SMF/SMK Farmasi	5	5
15. Sekolah Pembantu Ahli Gizi	0	0
16. Sekolah Perawat Kesehatan/ SPK	1	1
17. Sanitarian/SPPH	0	1
18. Analisis	0	0
19. Pekerja Kesehatan	0	0
20. Pembantu Pelaksana Perawat	0	0
21. Tenaga Administrasi (PNS/HONOR)		
SMF	0	0
D-I	0	0
SMAK	0	0
SMEA/SMK	75	74
SMA	122	130
STM	2	2
SMKK	1	1
SMP	21	17
SD	13	12
Jumlah/Total	741	781

Sumber/Source: RSUD Panglima Sebaya/Panglima Sebaya Hospital

Tabel 4.2.7 Banyaknya Posyandu, Kader Aktif, dan Rata-Rata Kader Posyandu di Kabupaten Paser, 2020
Number of Integrated Service Station, Active Cadre and Rate Cadre by Integrated Service Station, in Paser Regency, 2020

Kecamatan Subdistrict	Posyandu Integrated Service Station	Kader Aktif Active Cadre	Rata-Rata Kader Posyandu Rate Active Cadre by Posyandu
(1)	(2)	(3)	(4)
Batu Sopang	86	417	5
Muara Samu	47	264	6
Batu Engau	51	250	5
Tanjung Harapan	57	301	5
Pasir Belengkong	19	100	5
Tanah Grogot	30	180	6
Kuaro	10	53	5
Long Ikis	47	248	5
Muara Komam	15	78	5
Long Kali	8	40	5
Paser	370	1 931	53

Sumber/Source: Dinas Kesehatan Kabupaten Paser/Health Service of Paser Regency

Tabel
Table 4.2.8**Banyaknya Sasaran dan Bayi Diimunisasi Menurut
Puskesmas di Kabupaten Paser, 2020**
*Number of Immunitated Baby and Target by Public Health
Centre and Hospital in Paser Regency, 2020*

Kecamatan Subdistrict	Puskesmas Public Health Center	Sasaran Target	Imunisasi/Immunitated			
			DPT-HB- Hib3	Polio IV	Campak Measles	Imunisasi Dasar Lengkap Complete Basic Immunization
(1)	(2)	(3)	(4)	(5)	(6)	(7)
Batu Sopang	Batu Kajang	497	629	644	557	554
Muara Samu	Muser	124	123	117	96	95
Batu Engau	Kerang	353	286	280	409	408
Tanjung Harapan	Tanjung Aru	124	117	117	117	116
Pasir Belengkong	Pasir Belengkong	185	158	158	175	175
	Suliliran Baru	244	226	221	204	204
	Suatang Baru	140	122	121	119	117
Tanah Grogot	Tanah Grogot	1 126	633	627	564	565
	Senaken	337	341	340	293	297
	Padang Pengrapat	162	115	113	119	121
Kuario	Lolo	160	192	195	165	169
	Kuario	381	333	328	379	371
Long Ikis	Long Ikis	533	495	494	489	485
	Kayungo	120	101	181	109	109
	Krayan	128	130	130	142	142
Muara Komam	Muara Komam	200	168	169	168	168
Long Kali	Long Kali	234	203	202	226	226
	Mendik	221	203	203	140	140
	Sebakung Taka	117	97	105	103	103
Paser		5 386	4 672	4 745	4 574	4 565

Sumber/Source: Dinas Kesehatan Kabupaten Paser/Health Service of Paser Regency

Tabel 4.2.9 **Jumlah Remaja Usia 15-24 Tahun yang Mendapat Penyuluhan Tentang Kesehatan Reproduksi (Kespro), HIV/AIDS, dan Keluarga Berencana (KB) Menurut Kecamatan di Kabupaten Paser, 2020**
Number of Young People Aged 15 - 24 Who Had Counselling on Reproductive Health, HIV/AIDS, and Family Planning by Sub District in Paser Regency, 2020

Kecamatan Subdistrict	Penyuluhan Kespro Reproductive Health Counselling	Penyuluhan HIV/AIDS HIV/AIDS Counselling	Penyuluhan KB Family Planning Counselling
(1)	(2)	(3)	(4)
Batu Sopang	-	-	-
Muara Samu	-	-	-
Batu Engau	-	-	-
Tanjung Harapan	-	-	-
Pasir Belengkong	-	-	-
Tanah Grogot	-	-	-
Kuaro	-	-	-
Long Ikis	-	-	-
Muara Komam	-	-	-
Long Kali	-	-	-
Paser	0	0	0

Catatan/Note: Data tidak tersedia karena tidak adanya aktivitas penyuluhan/Data not available due to no counselling activities
 Sumber/Source: Dinas Pengendalian Penduduk, Keluarga Berencana, Pemberdayaan Perempuan, dan Perlindungan Anak Kabupaten Paser/Office of Population Control, Family Planning, Women's Empowerment, and Child Protection in Paser Regency

Tabel 4.2.10 Jumlah Klinik Keluarga Berencana (KKB) dan Pos Pelayanan Keluarga Berencana Desa (PPKBD) Menurut Kecamatan di Kabupaten Paser, 2020
Number of Family Planning Clinics and Village Family Planning Service Units by Sub District in Paser Regency, 2020

Kecamatan Subdistrict	Klinik Keluarga Berencana (KKB) Family Planning Clinics	Pos Pelayanan Keluarga Berencana Desa (PPKBD) Village Family Planning Service Units
(1)	(2)	(3)
Batu Sopang	25	9
Muara Samu	9	9
Batu Engau	13	7
Tanjung Harapan	7	13
Pasir Belengkong	18	15
Tanah Grogot	28	16
Kuaro	24	13
Long Ikis	34	26
Muara Komam	15	13
Long Kali	19	23
Paser	192	144

Sumber/Source: Dinas Pengendalian Penduduk, Keluarga Berencana, Pemberdayaan Perempuan, dan Perlindungan Anak Kabupaten Paser/Office of Population Control, Family Planning, Women's Empowerment, and Child Protection in Paser Regency

Tabel 4.2.11 Jumlah Pasangan Usia Subur dan Peserta KB Aktif Menurut Kecamatan di Kabupaten Paser, 2020
Number of Eligible Couples and Family Planning Participants by Sub District in Paser Regency, 2020

Kecamatan Subdistrict	Jumlah PUS Eligible Couples	Peserta KB Aktif Family Planning Participants			
		IUD	MOW	MOP	Kondom Condom
(1)	(2)	(3)	(4)	(5)	(6)
Batu Sopang	4487	20	-	-	-
Muara Samu	939	1	-	-	1
Batu Engau	2862	60	-	-	10
Tanjung Harapan	2390	-	-	-	-
Pasir Belengkong	1844	11	-	-	8
Tanah Grogot	8335	255	130	-	93
Kuaro	3658	29	-	-	12
Long Ikis	7119	23	-	-	3
Muara Komam	2359	8	-	-	-
Long Kali	3817	13	-	-	8
Paser	37810	420	130	0	135

Lanjutan Tabel/*Continued Table 4.2.11*

Kecamatan <i>Subdistrict</i>	Peserta KB Aktif <i>Family Planning Participants</i>			
	Implan <i>Implants</i>	Suntikan <i>Injection</i>	Pil <i>Pill</i>	Jumlah <i>Total</i>
(1)	(7)	(8)	(9)	(10)
Batu Sopang	19	533	2	574
Muara Samu	6	90	37	135
Batu Engau	198	426	374	1064
Tanjung Harapan	1	59	28	88
Pasir Belengkong	46	254	12	331
Tanah Grogot	82	726	163	1549
Kuaro	35	183	79	338
Long Ikis	16	155	41	238
Muara Komam	33	90	18	149
Long Kali	31	166	47	265
Paser	467	2682	801	4731

Sumber/*Source*: Dinas Pengendalian Penduduk, Keluarga Berencana, Pemberdayaan Perempuan, dan Perlindungan Anak Kabupaten Paser/*Office of Population Control, Family Planning, Women's Empowerment, and Child Protection in Paser Regency*

Tabel 4.2.12 Jumlah Kasus HIV/AIDS, IMS, DBD, Diare, TB, dan Malaria Menurut Kecamatan di Kabupaten Paser, 2020
Number of Cases of HIV/AIDS, Sexually Transmitted Infection, Dengue Fever, Tuberculosis (TB) and Malaria by Sub District in Paser Regency, 2020

Kecamatan Subdistrict	HIV/AIDS HIV/AIDS	IMS Sexually Transmitted Infection	DBD Dengue Fever	Diare Diarhea	TB Tuberculosis	Malaria Malaria
(1)	(2)	(3)	(4)	(5)	(6)	(7)
Batu Sopang	1	-	8	236	3	25
Muara Samu	0	-	2	387	1	30
Batu Engau	0	-	24	464	1	27
Tanjung Harapan	0	-	0	107	5	0
Pasir Belengkong	2	-	30	652	15	5
Tanah Grogot	8	-	11	661	322	0
Kuaro	3	-	10	420	4	7
Long Ikis	3	-	3	765	13	0
Muara Komam	0	-	1	194	6	35
Long Kali	1	-	1	561	6	26
Paser	18	0	90	4 447	376	155

Sumber/Source: Dinas Kesehatan Kabupaten Paser/Health Service of Paser Regency

Tabel 4.2.13 Jumlah Kasus 10 Penyakit Terbanyak di Kabupaten Paser, 2020
Table *Number of Cases of the 10 Most Diseases in Paser Regency, 2020*

Jenis Penyakit <i>The Type of Disease</i>	Jumlah Kasus <i>Number Of Cases</i>
(1)	(2)
Nasofaringtis Akut (Common Cold)	19 042
Hipertensi Primer	12 143
Myalgia	6 065
Dipepsia	4 442
Gastritis	6 425
Febris	4 780
Dermatitis Lain Tak Spesifik (Eksema)	4 305
Diabetes Mellitus	4 070
Chepalgia	4 013
Diare dan Gastroenteritis	2 836

Sumber/Source: Dinas Kesehatan Kabupaten Paser/Health Service of Paser Regency

Tabel 4.2.14 Banyaknya Penderita 10 Penyakit Pada Penderita Rawat Jalan di RSUD Panglima Sebaya Kabupaten Paser, 2020
The Number of Outpatients with 10 Diseases in the Panglima Sebaya Hospital Paser Regency, 2020

Jenis Penyakit <i>The Type of Disease</i>	Jumlah Kasus <i>Number Of Cases</i>
(1)	(2)
DM Type II	1 419
TB Paru	570
LBP	804
Asma Bronkhiale	445
Hypertension	734
Pneumonia	186
CHF	464
CAD	415
COPD	400
Gangren Pulpa	120

Sumber/Source: RSUD Panglima Sebaya/Panglima Sebaya Hospital

Tabel 4.2.15 Banyaknya Penderita 10 Penyakit Pada Penderita Rawat Inap di RSUD Panglima Sebaya Kabupaten Paser, 2020
The Number of Inpatients with 10 Diseases in the Panglima Sebaya Hospital Paser Regency, 2020

Jenis Penyakit <i>The Type of Disease</i>	Jumlah Kasus <i>Number Of Cases</i>
(1)	(2)
Hipertensi	50
DM TP II	282
Dispepsia	120
Oligohydramnion	53
NHS	236
Dislipidemia	1
CKD	187
CHF	68
GEA	100
Katarak	108

Sumber/Source: RSUD Panglima Sebaya/Panglima Sebaya Hospital

Tabel 4.2.16 **Banyaknya Kunjungan Pasien Rawat Jalan di RSUD Panglima Sebaya Kabupaten Paser dirinci Per Bulan, 2020**
Number of Outpatient Visits at the Panglima Sebaya Hospital Paser Regency by Month, 2020

Bulan Month	Baru New	Lama Old	Jumlah Total
(1)	(2)	(3)	(4)
Januari/January	3 026	4 532	7 558
Februari/February	3 125	4 784	7 909
Maret/March	2 572	5 211	7 783
April/April	1 647	2 915	4 562
Mei/May	1 345	2 583	3 928
Juni/June	2 126	3 790	5 916
Juli/July	2 150	3 729	5 879
Agustus/August	2 139	3 906	6 045
September/September	2 645	3 440	6 085
Oktober/October	2 184	3 279	5 463
November/November	2 613	3 517	6 130
Desember/December	2 336	3 655	5 991
Jumlah/Total	27 908	45 341	73 249

Sumber/Source: RSUD Panglima Sebaya/Panglima Sebaya Hospital

Tabel 4.2.17 Jumlah Kunjungan Pasien Rawat Inap di RSUD Panglima Sebaya Kabupaten Paser dirinci Perbulan, 2020
Table *Number of Inpatient Visits at the Panglima Sebaya Hospital Paser Regency by Month, 2020*

Bulan Month	Kelas/Class			
	VIP	I	II	III
(1)	(2)	(3)	(4)	(5)
Januari/January	77	60	241	666
Februari/February	74	65	222	605
Maret/March	77	67	196	555
April/April	16	47	108	252
Mei/May	1	42	113	243
Juni/June	0	50	153	351
Juli/July	0	59	134	302
Agustus/August	0	60	133	319
September/September	0	58	149	304
Oktober/October	0	68	124	249
November/November	0	35	85	206
Desember/December	0	31	62	186
Jumlah/Total	245	642	1 720	4 238

Lanjutan Tabel/*Continued Table 4.2.17*

Bulan <i>Month</i>	Kelas/ <i>Class</i>		Jumlah <i>Total</i>
	ICU	Infeksi <i>Infection</i>	
(1)	(6)	(7)	(8)
Januari/ <i>January</i>	45	43	1 132
Februari/ <i>February</i>	44	22	1 032
Maret/ <i>March</i>	36	25	956
April/ <i>April</i>	38	23	484
Mei/ <i>May</i>	33	21	453
Juni/ <i>June</i>	23	31	608
Juli/ <i>July</i>	38	27	560
Agustus/ <i>August</i>	30	21	563
September/ <i>September</i>	36	25	572
Oktober/ <i>October</i>	29	23	493
November/ <i>November</i>	29	12	367
Desember/ <i>December</i>	34	7	320
Jumlah/<i>Total</i>	415	280	7 540

Sumber/*Source*: RSUD Panglima Sebaya/*Panglima Sebaya Hospital*

Tabel 4.2.18 Banyaknya Kamar dan Tempat Tidur Rawat Inap di Rumah Sakit Umum Panglima Sebaya, 2020
Table 4.2.18 *Number of Rooms and Beds in Panglima Sebaya Hospital, 2020*

Kelas Class	Kamar Rooms	Tempat Tidur Beds
(1)	(2)	(3)
Kelas VIP/ <i>VIP Class</i>	8	8
Kelas I/ <i>Class I</i>	13	16
Kelas II/ <i>Class II</i>	6	40
Kelas III/ <i>Class II</i>	7	99
ICU	1	5
Perinatologi/ <i>Perinatology</i>	1	15
Infeksius/ <i>Infection</i>	1	8
Jumlah/Total	37	191

Sumber/Source: RSUD Panglima Sebaya/Panglima Sebaya Hospital

4.3 KRIMINAL CRIME

Tabel 4.3.1 **Banyaknya Pelanggaran dan Kecelakaan Lalu Lintas di Kabupaten Paser, 2020**
Number of Traffic Violation and Accident in Paser Regency, 2020

Bulan Month	Pelanggaran Traffic Violation		Kecelakaan Traffic Accident	
	Kejadian Occurrence	Diselesaikan Solved	Kejadian Occurrence	Diselesaikan Solved
(1)	(2)	(3)	(4)	(5)
Januari/January	108	108	6	6
Februari/February	196	196	5	4
Maret/March	225	225	6	5
April/April	0	0	1	0
Mei/May	0	0	4	4
Juni/June	0	0	1	1
Juli/July	93	93	2	1
Agustus/August	86	86	5	5
September/September	22	22	5	5
Oktober/October	36	36	3	0
November/November	0	0	2	0
Desember/December	0	0	1	0
Jumlah/Total	766	766	41	31

Sumber/Source: Polres Paser/Resort Police Office of Paser Regency

Tabel 4.3.2 Banyaknya Kejahatan Kriminal Umum yang Terjadi Per Bulan di Kabupaten Paser, 2020
Table *Number of General Crime by Month in Paser Regency, 2020*

Bulan Month	Kejadian Occurrence	Diselesaikan Solved
(1)	(2)	(3)
Januari/January	13	12
Februari/February	21	19
Maret/March	13	7
April/April	12	9
Mei/May	15	11
Juni/June	6	2
Juli/July	15	11
Agustus/August	9	8
September/September	24	19
Oktober/October	17	14
Nopember/November	14	13
Desember/December	8	6
Jumlah/Total	167	131

Sumber/Source: Polres Paser/Resort Police Office of Paser Regency

Tabel 4.3.3 Banyaknya Kejahatan Kriminal Umum dan Kriminal Khusus Yang Terjadi Menurut Jenisnya di Kabupaten Paser, 2020
Number of General Crime and Special Crime by Kind of Cases in Paser Regency, 2020

Jenis Kasus <i>Kind of Cases</i>	Kejadian <i>Occurrence</i>	Diselesaikan <i>Solved</i>
(1)	(2)	(3)
Kriminal Umum/General Crime	167	131
1 Curat	24	19
2 Curas	1	0
3 Curbis	7	7
4 Curanmor	32	14
5 Penggelapan	10	10
6 Penganiayaan	17	15
7 Kebakaran	8	5
8 Pengeroyokan	3	1
9 Penipuan	5	5
10 Sajam	7	7
11 Kekerasan terhadap anak	1	1
12 Perzinaan	1	1
13 Percobaan Pencurian	2	2
14 Perjudian	1	1
15 Pencabulan thd Anak dibawah umur	6	6
16 Persetubuhan thd Anak dibawah umur	12	9
17 Percobaan Pemerkosaan	2	2
18 Penemuan Mayat	11	10
19 Penemuan Bayi	1	0
20 Pengancaman	2	2
21 Laka Tenggelam	3	3

Lanjutan Tabel/*Continued Table 4.3.3*

Jenis Kasus <i>Kind of Cases</i>	Kejadian <i>Occurrence</i>	Diselesaikan <i>Solved</i>
(1)	(2)	(3)
22 Senpi	2	2
23 KDRT	4	4
24 Gantung Diri	1	1
25 Penadahan	1	1
26 Aborsi	1	1
27 Orang Meninggal Dunia	1	1
28 Prostitusi Online	1	1
Kriminal Khusus/Special Crime	5	5
1 HAKI	-	-
2 Hak Paten	-	-
3 Korupsi	2	2
4 Illegal Logging	1	1
5 Illegal Fishing	-	-
6 Illegal Oil	1	1
17 ITE	1	1
Jumlah/Total	172	136

Sumber/*Source*: Polres Paser/*Resort Police Office of Paser Regency*

Tabel 4.3.4 Jumlah Kejahatan Kriminal Umum dan Kriminal Khusus Menurut Kantor Kepolisian di Kabupaten Paser, 2020
Table *Number of Traffic Violation and Accident in Paser Regency, 2020*

Kantor Kepolisian <i>Police Office</i>	Kriminal Umum <i>General Crime</i>	Kriminal Khusus <i>Special Crime</i>	Jumlah <i>Total</i>
(1)	(2)	(3)	(4)
Kepolisian Resort/ <i>Resort Police</i>	74	4	78
Kepolisian Sektor/ <i>Sector Police</i>	93	1	94
Batu Sopang	20	1	21
Muara Samu	1	-	1
Batu Engau	7	-	7
Tanjung Harapan	3	-	3
Pasir Belengkong	2	-	2
Tanah Grogot	4	-	4
Kuaro	14	-	14
Long Ikis	22	-	22
Muara Komam	10	-	10
Long Kali	10	-	10
Paser	167	5	172

Sumber/*Source*: Polres Paser/*Resort Police Office of Paser Regency*

Tabel
Table 4.3.5

Banyaknya Perkara dan Terdakwa Tindak Pidana yang Diterima dan Diselesaikan Dirinci Per Bulan di Kabupaten Paser, 2020
Number of Cases and Defendats, Accepted and Convicted by Month, in Paser Regency, 2020

Bulan Month	Sisa Bulan Lalu <i>Remainder from Last Month</i>		Diterima <i>Accepted</i>	
	Perkara Cases	Terdakwa Defendants	Perkara Cases	Terdakwa Defendants
(1)	(2)	(3)	(4)	(5)
Januari/January	30	34	23	24
Februari/February	31	31	21	23
Maret/March	36	39	11	12
April/April	27	28	24	24
Mei/May	19	19	21	25
Juni/June	21	25	19	22
Juli/July	11	13	14	17
Agustus/August	11	14	12	14
September/September	14	16	21	26
Oktober/October	24	29	21	22
November/November	25	26	36	41
Desember/December	38	44	9	14
Jumlah/Total	287	318	232	264

Lanjutan Tabel/Continued Table 4.3.5

Bulan Month	Diselesaikan Convicted		Sisa Remainder	
	Perkara Cases	Terdakwa Defendants	Perkara Cases	Terdakwa Defendants
(1)	(6)	(7)	(8)	(9)
Januari/January	22	26	31	31
Februari/February	21	24	36	39
Maret/March	20	22	27	28
April/April	32	34	19	19
Mei/May	19	19	21	25
Juni/June	29	34	11	13
Juli/July	14	16	11	14
Agustus/August	9	12	14	16
September/September	11	13	24	29
Oktober/October	20	25	25	26
November/November	23	24	38	44
Desember/December	23	25	24	33
Jumlah/Total	243	274	281	317

Sumber/Source: Pengadilan Negeri/Ekonomi Tanah Grogot/State/Economic Court of Tanah Grogot

Tabel 4.3.6 Jumlah Terdakwa yang Diselesaikan Menurut Kelompok Umur dan Bulan di Kabupaten Paser, 2020
Table *Number of Defendant Based on Conviction of Civil Court by Age Group and Month in Paser Regency, 2020*

Bulan Month	< 16 Tahun Less Than 16 Years	16 - 20 Tahun 16 - 20 Years	> 21 Tahun 21 Years and Over	Jumlah Total
(1)	(2)	(3)	(4)	(5)
Januari/January	-	1	23	24
Februari/February	-	2	21	23
Maret/March	-	1	11	12
April/April	-	-	24	24
Mei/May	-	-	31	31
Juni/June	-	2	20	22
Juli/July	-	1	16	17
Agustus/August	-	-	14	14
September/September	-	2	24	26
Oktober/October	-	-	22	22
November/November	-	6	36	42
Desember/December	-	1	13	14
Jumlah/Total	0	16	255	271

Sumber/Source: Pengadilan Negeri/Ekonomi Tanah Grogot/State/Economic Court of Tanah Grogot

Tabel 4.3.7 Banyaknya Rol/Pelanggaran yang Diterima dan Diselesaikan Dirinci Per Bulan di Kabupaten Paser, 2020
Table *Number of Rule, Accepted and Convicted by Month in Paser Regency, 2020*

Bulan Month	Diterima Accepted		Diselesaikan Convicted	
	Perkara Cases	Terdakwa Defendants	Perkara Cases	Terdakwa Defendants
(1)	(2)	(3)	(4)	(5)
Januari/January	23	24	22	26
Februari/February	21	23	21	24
Maret/March	11	12	20	22
April/April	24	24	32	34
Mei/May	21	25	19	19
Juni/June	19	22	29	34
Juli/July	14	17	14	16
Agustus/August	12	14	9	12
September/September	21	26	11	13
Oktober/October	21	22	20	25
November/November	36	41	23	24
Desember/December	9	14	23	25
Jumlah/Total	232	264	243	274

Sumber/Source: Pengadilan Negeri/Ekonomi Tanah Grogot/State/Economic Court of Tanah Grogot

Tabel
Table 4.3.8

Banyaknya Tambahan Narapidana Menurut Lamanya Ditahan Dirinci Perbulan Di Kabupaten Paser Tahun, 2020
Number of Additional Prisoners Based on Court Vonis by Type of Sentence and Month in Paser Regency, 2020

Bulan Month	> 5 Tahun More Than 5 Years	1 - 5 Tahun 1 - 5 Years	< 1 Tahun < 1 Years	Jumlah Total
(1)	(2)	(3)	(4)	(5)
Januari/January	4	13	5	22
Februari/February	6	12	5	23
Maret/March	2	8	2	12
April/April	5	17	2	24
Mei/May	6	13	6	25
Juni/June	3	9	8	20
Juli/July	5	11	1	17
Agustus/August	5	6	3	14
September/September	8	17	1	26
Oktober/October	10	15	3	28
November/November	8	23	8	39
Desember/December	7	-	-	7
Jumlah/Total	69	144	44	257

Sumber/Source: Pengadilan Negeri/Ekonomi Tanah Grogot/State/Economic Court of Tanah Grogot

Tabel 4.3.9 Banyaknya Tambahan Narapidana/Tahanan Menurut Kelompok Usia dan Jenis Kelamin Dirinci Perbulan Di Kabupaten Paser Tahun, 2020
Number of Additional Prisoners by Age Group and Sex by Month in Paser Regency, 2020

Bulan Month	Dewasa (≥ 21 Tahun) Adult (21 Years and Over)		Pemuda (18-20 Tahun) Youth (18-20 Years)		
	Laki-Laki Male	Perempuan Female	Laki-Laki Male	Perempuan Female	
(1)	(2)	(3)	(4)	(5)	
Januari/January	30	2	1	0	
Februari/February	23	3	1	0	
Maret/March	24	2	2	0	
April/April	25	2	0	0	
Mei/May	27	3	3	0	
Juni/June	31	1	1	0	
Juli/July	26	2	0	1	
Agustus/August	24	0	1	0	
September/September	32	3	0	0	
Oktober/October	34	0	1	0	
November/November	30	2	1	0	
Desember/December	28	0	1	0	
Jumlah Total	2020	334	20	12	1
	2019	294	28	20	3
	2018	345	20	23	2
	2017	245	16	15	2

Lanjutan Tabel/*Continued Table 4.3.9*

Bulan Month	Anak-anak (< 18 Tahun) Children (< 18 Years)		Jumlah Total		
	Laki-Laki Male	Perempuan Female	Laki-Laki Male	Perempuan Female	
(1)	(6)	(7)	(8)	(9)	
Januari/January	0	0	31	2	
Februari/February	0	0	24	3	
Maret/March	0	0	26	2	
April/April	2	0	27	2	
Mei/May	0	0	30	3	
Juni/June	0	0	32	1	
Juli/July	2	0	28	3	
Agustus/August	0	0	25	0	
September/September	0	0	32	3	
Oktober/October	0	0	35	0	
November/November	0	0	31	2	
Desember/December	1	0	30	0	
Jumlah Total	2020	5	-	351	21
	2019	6	0	320	31
	2018	5	0	373	22
	2017	8	0	269	18

Sumber/Source: Rumah Tahanan Negara Tanah Grogot/*State Prison of Tanah Grogot*

Tabel 4.3.10 Banyaknya Tambahan Narapidana/Tahanan Menurut Jenis Tindak Pidana Dirinci Per Bulan di Kabupaten Paser, 2020
Number of Additional Prisoners by Type of Crime per Month, in Paser Regency, 2020

Bulan Month	Tindak Pidana Type of Crime		Jumlah Jumlah
	Kejahatan Crime	Pelanggaran Offence	
(1)	(2)	(3)	(4)
Januari/January	33	2	35
Februari/February	28	3	31
Maret/March	26	1	27
April/April	34	2	36
Mei/May	37	2	39
Juni/June	36	0	36
Juli/July	25	3	28
Agustus/August	33	2	35
September/September	29	2	31
Oktober/October	25	3	28
November/November	18	2	20
Desember/December	23	3	26
Jumlah Total	2020	25	372
	2019	30	351
	2018	33	395
	2017	25	287

Sumber/Source: Rumah Tahanan Negara Tanah Grogot/State Prison of Tanah Grogot

4.4 AGAMA DAN SOSIAL LAINNYA RELIGION AND OTHER SOCIAL AFFAIRS

Tabel 4.4.1 Jumlah Penduduk Menurut Kecamatan dan Agama yang
Table 4.4.1 Dianut di Kabupaten Paser, 2020
Population by Sub District and Religion in Paser Regency, 2020

Kecamatan Subdistrict	Islam	Protestan Protestant	Katolik Catholic	Hindu	Budha Buddha	Lainnya Others
(1)	(2)	(3)	(4)	(5)	(6)	(7)
Batu Sopang	20 246	2 093	521	34	10	-
Muara Samu	5 055	238	641	227	350	-
Batu Engau	15 113	765	884	18	52	-
Tanjung Harapan	8 335	18	2	1	-	-
Pasir Belengkong	27 308	368	762	7	2	-
Tanah Grogot	72 512	1 636	448	50	37	-
Kuaro	26 527	1 672	664	1	-	-
Long Ikis	35 570	1 608	3 237	2	-	1
Muara Komam	12 545	191	27	62	4	-
Long Kali	24 601	190	715	-	4	-
Paser	247 812	8 779	7 901	402	459	1

Sumber/Source: Dinas Kependudukan dan Pencatatan Sipil Kabupaten Paser/Population and Civil Registration Agency of Paser Regency

Tabel 4.4.2 Jumlah Tempat Peribadatan Menurut Kecamatan di Kabupaten Paser, 2020
Number of Worship Facilities by Subdistrict in Paser Regency, 2020

Kecamatan Subdistrict	Masjid Mosque	Mushola Pray Room	Gereja Protestan Protestant Church	Gereja Katholik Catholic Church	Pura Temple	Vihara
(1)	(2)	(3)	(4)	(5)	(6)	(7)
Batu Sopang	18	50	9	3	0	0
Muara Samu	9	18	0	2	1	0
Batu Engau	24	56	0	4	0	0
Tanjung Harapan	9	19	0	0	0	0
Pasir Belengkong	70	90	0	2	0	0
Tanah Grogot	49	124	5	1	0	0
Kuaro	31	102	0	3	0	0
Long Ikis	50	154	0	8	0	0
Muara Komam	17	43	0	1	0	0
Long Kali	53	117	0	1	0	0
Paser	330	773	14	25	1	0

Sumber/Source: Kanwil Kementerian Agama Kabupaten Paser/Religius Affair Ministry of Paser Regency

Tabel 4.4.3 Jumlah Desa/Kelurahan yang Mengalami Bencana Alam¹ Menurut Kecamatan di Kabupaten Paser, 2018 - 2020
Table *Number of Villages that Had Natural Disaster¹ in Paser Regency, 2018 - 2020*

Kecamatan Subdistrict	Banjir/Flood		
	2018	2019	2020
(1)	(2)	(3)	(4)
Batu Sopang	2	5	4
Muara Samu	1	8	7
Batu Engau	-	-	-
Tanjung Harapan	-	-	-
Pasir Belengkong	8	6	6
Tanah Grogot	5	6	8
Kuaro	-	-	-
Long Ikis	3	8	6
Muara Komam	-	-	4
Long Kali	14	14	9
Paser	33	47	44

Lanjutan Tabel/Continued Table 4.4.3

Kecamatan Subdistrict	Gempa Bumi/Earthquake		
	2018	2019	2020
(1)	(5)	(6)	(7)
Batu Sopang	-	-	-
Muara Samu	-	-	-
Batu Engau	-	-	-
Tanjung Harapan	-	-	-
Pasir Belengkong	-	-	-
Tanah Grogot	-	-	-
Kuaro	-	-	-
Long Ikis	-	-	-
Muara Komam	-	-	-
Long Kali	-	-	-
Paser	0	0	0

Lanjutan Tabel/*Continued Table 4.4.3*

Kecamatan <i>Subdistrict</i>	Tanah Longsor/ <i>Landslide</i>		
	2018	2019	2020
(1)	(8)	(9)	(10)
Batu Sopang	1	-	-
Muara Samu	-	-	-
Batu Engau	-	-	-
Tanjung Harapan	-	-	-
Pasir Belengkong	-	-	-
Tanah Grogot	-	-	-
Kuaro	-	-	-
Long Ikis	-	-	3
Muara Komam	-	-	-
Long Kali	-	-	1
Paser	1	0	4

Catatan/Note: ¹ Terjadi dalam tiga tahun terakhir sampai dengan saat pencacahan/*Occured during the last three years by the time of enumeration*

Sumber/Source: BPS, Pendataan Potensi Desa (Podes)/ *BPS-Statistics Indonesia, Village Potential Data Collecting*

Tabel 4.4.4 **Banyaknya Nikah Menurut Kecamatan di Kabupaten Paser 2020**
Table 4.4.4 **Number of Marriages by Sub District in Paser Regency, 2020**

Kecamatan Subdistrict	Nikah Marriages
(1)	(2)
Batu Sopang	143
Muara Samu	38
Batu Engau	97
Tanjung Harapan	82
Pasir Belengkong	234
Tanah Grogot	631
Kuaro	173
Long Ikis	262
Muara Komam	147
Long Kali	215
Paser	2 022

Sumber/Source: Kanwil Kementerian Agama Kabupaten Paser/Religius Affair Ministry of Paser Regency

Tabel
Table 4.4.5

Banyaknya Akta Cerai yang Dikeluarkan Pengadilan Agama Tanah Grogot Menurut Kecamatan dan Jenis Cerai, 2020
Number of Divorce Certificate Issued by Religious Court of Tanah Grogot by Sub District and Type of Divorce, 2020

Kecamatan Subdistrict	Jenis Cerai/Type of Divorce				Jumlah Total	
	Cerai Talak Divorce by Husband		Cerai Gugat Divorce by Wife		Pemohon/ Penggugat Applicant/ Plaintiff	Termohon/ Tergugat Respondent/ Criticized
	Pemohon Applicant	Termohon Respondent	Penggugat Plaintiff	Tergugat Criticized		
(1)	(2)	(3)	(4)	(5)	(6)	(7)
Batu Sopang	11	8	20	11	19	31
Muara Samu	4	-	8	4	4	12
Batu Engau	-	-	3	3	-	6
Tanjung Harapan	15	6	12	7	21	19
Pasir Belengkong	10	9	18	14	19	32
Tanah Grogot	35	25	62	54	60	116
Kuaro	18	15	18	9	33	27
Long Ikis	22	14	13	17	36	30
Muara Komam	6	4	4	4	10	8
Long Kali	10	10	8	5	20	13
Paser	131	91	166	128	222	294

Sumber/Source: Kantor Pengadilan Agama Tanah Grogot/ Regional Office of Religious Affairs Court of Tanah Grogot

Tabel 4.4.6 **Banyaknya Perceraian yang Diputus Pengadilan Agama Tanah Grogot Menurut Faktor Penyebab, 2020**
Number of Divorce by Religious Court of Tanah Grogot by Factor's, 2020

Bulan Month	Zina	Mabuk	Madat	Judi	Meninggalkan Salah Satu Pihak
(1)	(2)	(3)	(4)	(5)	(6)
Januari/January	-	1	1	-	18
Februari/February	-	-	1	-	15
Maret/March	-	-	-	1	6
April/April	-	-	-	-	10
Mei/May	-	1	-	-	3
Juni/June	-	1	-	-	10
Juli/July	-	-	-	-	10
Agustus/August	-	-	-	2	10
September/September	-	-	-	-	9
Oktober/October	-	-	-	-	4
November/November	-	-	-	-	9
Desember/December	-	-	-	-	16
Jumlah/Total	-	3	2	3	120

Lanjutan Tabel/*Continued Table 4.4.6*

Bulan Month	Dihukum Penjara	Poligami	KDRT	Cacat Badan	Perselisihan dan Pertengkaran Terus Menerus
(1)	(7)	(8)	(9)	(10)	(11)
Januari/ <i>January</i>	-	-	1	-	41
Februari/ <i>February</i>	-	-	1	-	21
Maret/ <i>March</i>	1	-	-	-	22
April/ <i>April</i>	2	-	-	-	34
Mei/ <i>May</i>	-	-	-	-	19
Juni/ <i>June</i>	-	-	-	-	29
Juli/ <i>July</i>	2	-	1	-	25
Agustus/ <i>August</i>	-	-	-	-	29
September/ <i>September</i>	3	-	1	-	27
Oktober/ <i>October</i>	1	1	-	-	28
November/ <i>November</i>	-	-	1	-	27
Desember/ <i>December</i>	-	-	-	-	47
Jumlah/Total	9	1	5	-	349

Lanjutan Tabel/*Continued Table 4.4.6*

Bulan Month	Kawin Paksa	Murtad	Ekonomi	Jumlah Total
(1)	(12)	(13)	(14)	(15)
Januari/ <i>January</i>	-	-	1	63
Februari/ <i>February</i>	-	-	-	38
Maret/ <i>March</i>	-	-	-	30
April/ <i>April</i>	-	-	1	47
Mei/ <i>May</i>	-	-	-	23
Juni/ <i>June</i>	-	-	2	42
Juli/ <i>July</i>	-	-	4	42
Agustus/ <i>August</i>	-	-	9	50
September/ <i>September</i>	-	-	3	43
Oktober/ <i>October</i>	-	-	-	34
November/ <i>November</i>	-	-	2	39
Desember/ <i>December</i>	-	-	1	64
Jumlah/<i>Total</i>	-	-	23	515

Sumber/*Source*: Kantor Pengadilan Agama Tanah Grogot/ *Regional Office of Religious Affairs Court of Tanah Grogot*

Tabel 4.4.7 Banyaknya Perkara yang Diterima Menurut Jenis dan Bulan di Kabupaten Paser, 2020
Table 4.4.7 *Number of Cases Which Accepted by Religious Court by Type and Month in Paser Regency, 2020*

Bulan Month	Jenis Perkara/Type of Cases				
	Izin Poligami	Pencegahan Perkawinan	Penolakan Perkara Oleh PPN	Pembatalan Perkawinan	Kelalaian dan Kewajiban Suami/Istri
(1)	(2)	(3)	(4)	(5)	(6)
Januari/January	-	-	-	-	-
Februari/February	-	-	-	-	-
Maret/March	-	-	-	-	-
April/April	-	-	-	-	-
Mei/May	-	-	-	-	-
Juni/June	-	-	-	-	-
Juli/July	-	-	-	-	-
Agustus/August	-	-	-	-	-
September/September	-	-	-	-	-
Oktober/October	-	-	-	-	-
November/November	1	-	-	-	-
Desember/December	-	-	-	-	-
Jumlah/Total	1	-	-	-	-

Lanjutan Tabel/Continued Table 4.4.7

Bulan Month	Jenis Perkara/Type of Cases				
	Cerai Talak	Cerai Gugat	Harta Bersama	Penguasaan Anak	Nafkah Anak oleh Ibu
(1)	(7)	(8)	(9)	(10)	(11)
Januari/January	16	74	1	1	-
Februari/February	14	47	-	-	-
Maret/March	12	38	-	1	-
April/April	-	2	-	-	-
Mei/May	5	14	-	-	-
Juni/June	16	46	-	-	-
Juli/July	18	45	1	1	-
Agustus/August	13	30	-	-	-
September/September	14	37	-	-	-
Oktober/October	8	35	-	-	-
November/November	10	30	-	-	-
Desember/December	3	5	-	-	-
Jumlah/Total	129	403	2	3	0

Lanjutan Tabel/*Continued Table 4.4.7*

Bulan Month	Jenis Perkara/ <i>Type of Cases</i>				
	Hak-Hak Bekas Istri	Pengesahan Anak	Pencabutan Kekuasaan Orang Tua	Perwalian	Pencabutan Kekuasaan Wali
(1)	(12)	(13)	(14)	(15)	(16)
Januari/ <i>January</i>	-	-	-	1	-
Februari/ <i>February</i>	-	-	-	1	-
Maret/ <i>March</i>	-	-	-	-	-
April/ <i>April</i>	-	-	-	-	-
Mei/ <i>May</i>	-	-	-	-	-
Juni/ <i>June</i>	-	-	-	4	-
Juli/ <i>July</i>	-	-	-	1	-
Agustus/ <i>August</i>	-	-	-	-	-
September/ <i>September</i>	-	-	-	-	-
Oktober/ <i>October</i>	-	-	-	3	-
November/ <i>November</i>	-	-	-	1	-
Desember/ <i>December</i>	-	-	-	-	-
Jumlah/Total	0	0	0	11	0

Lanjutan Tabel/Continued Table 4.4.7

Bulan Month	Jenis Perkara/Type of Cases				
	Penunjukan Orang Lain sebagai Wali	Ganti Rugi terhadap Wali	Asal-Usul Anak	Pen Kawin Campuran	Itsbat Nikah
(1)	(17)	(18)	(19)	(20)	(21)
Januari/January	-	-	5	-	16
Februari/February	-	-	2	-	10
Maret/March	-	-	3	-	2
April/April	-	-	-	-	-
Mei/May	-	-	-	-	-
Juni/June	-	-	2	-	11
Juli/July	-	-	2	-	7
Agustus/August	-	-	1	-	8
September/September	-	-	3	-	11
Oktober/October	-	-	-	-	69
November/November	-	-	1	-	9
Desember/December	-	-	-	-	2
Jumlah/Total	0	0	19	0	145

Lanjutan Tabel/*Continued Table 4.4.7*

Bulan Month	Jenis Perkara/ <i>Type of Cases</i>				
	Izin Kawin	Dispensasi Kawin	Wali Afdhol	Pengangkaan Anak	Ekonomi Syariah
(1)	(22)	(23)	(24)	(25)	(26)
Januari/ <i>January</i>	-	34	1	-	-
Februari/ <i>February</i>	-	14	-	-	-
Maret/ <i>March</i>	-	20	-	-	-
April/ <i>April</i>	-	-	-	-	-
Mei/ <i>May</i>	-	8	-	-	-
Juni/ <i>June</i>	-	19	-	-	-
Juli/ <i>July</i>	-	26	-	-	-
Agustus/ <i>August</i>	-	22	-	-	-
September/ <i>September</i>	-	17	1	-	-
Oktober/ <i>October</i>	-	20	-	-	-
November/ <i>November</i>	-	24	-	-	-
Desember/ <i>December</i>	-	4	1	-	-
Jumlah/Total	0	208	3	0	0

Lanjutan Tabel/Continued Table 4.4.7

Bulan Month	Jenis Perkara/Type of Cases			
	Kewarisan	Wasrat	Hibah	Wakaf
(1)	(27)	(28)	(29)	(30)
Januari/January	-	-	-	-
Februari/February	-	-	-	-
Maret/March	1	-	-	-
April/April	-	-	-	-
Mei/May	-	-	-	-
Juni/June	-	-	-	-
Juli/July	-	-	-	-
Agustus/August	-	-	-	-
September/September	1	-	-	-
Oktober/October	-	-	-	-
November/November	-	-	-	-
Desember/December	-	-	-	-
Jumlah/Total	2	0	0	0

Lanjutan Tabel/*Continued Table 4.4.7*

Bulan <i>Month</i>	Jenis Perkara/ <i>Type of Cases</i>			Jumlah <i>Total</i>
	Zakat/Infaq/ Shodaqoh	P3HP/ Penetapan Ahli Waris	Lain-Lain	
(1)	(31)	(32)	(33)	(34)
Januari/ <i>January</i>	-	1	-	150
Februari/ <i>February</i>	-	-	-	88
Maret/ <i>March</i>	-	2	1	80
April/ <i>April</i>	-	-	-	2
Mei/ <i>May</i>	-	-	-	27
Juni/ <i>June</i>	-	1	1	100
Juli/ <i>July</i>	-	1	-	102
Agustus/ <i>August</i>	-	3	-	77
September/ <i>September</i>	-	3	-	87
Oktober/ <i>October</i>	-	3	-	138
November/ <i>November</i>	-	4	-	80
Desember/ <i>December</i>	-	2	-	17
Jumlah/<i>Total</i>	0	20	2	948

Sumber/*Source*: Kantor Pengadilan Agama Tanah Grogot/ *Regional Office of Religious Affairs Court of Tanah Grogot*

Tabel 4.4.8 Banyaknya Perkara yang Diputuskan Menurut Jenis Perkara dan Bulan di Kabupaten Paser, 2020
Number of Cases Which Convicted by Religious Court by Type of Cases and Month in Paser Regency, 2020

Bulan Month	Sisa Bulan Lalu	Perkara yang Diterima	Jumlah	Dicabut
(1)	(2)	(3)	(4)	(5)
Januari/January	57	150	207	4
Februari/February	124	88	212	6
Maret/March	119	80	199	10
April/April	120	2	122	5
Mei/May	68	27	95	-
Juni/June	76	100	176	4
Juli/July	102	102	204	3
Agustus/August	99	77	176	7
September/September	98	87	185	4
Oktober/October	110	138	248	2
November/November	175	80	255	7
Desember/December	82	17	99	7
Jumlah/Total		948	2 178	59

Lanjutan Tabel/*Continued Table 4.4.8*

Bulan Month	Jenis Perkara/ <i>Type of Cases</i>				
	Izin Poligami	Pencegahan Perkawinan	Penolakan Perk. Oleh PPN	Pembatalan Perkawinan	Kelalaian dan Kewajiban Suami/Istri
(1)	(6)	(7)	(8)	(9)	(10)
Januari/ <i>January</i>	-	-	-	-	1
Februari/ <i>February</i>	1	-	-	-	-
Maret/ <i>March</i>	-	-	-	-	-
April/ <i>April</i>	-	-	-	-	-
Mei/ <i>May</i>	-	-	-	-	-
Juni/ <i>June</i>	-	-	-	-	-
Juli/ <i>July</i>	-	-	-	-	-
Agustus/ <i>August</i>	-	-	-	-	-
September/ <i>September</i>	-	-	-	-	-
Oktober/ <i>October</i>	-	-	-	-	-
November/ <i>November</i>	1	-	-	-	-
Desember/ <i>December</i>	-	-	-	-	-
Jumlah/Total	2	0	0	0	1

Lanjutan Tabel/Continued Table 4.4.8

Bulan Month	Jenis Perkara/Type of Cases				
	Cerai Talak	Cerai Gugat	Harta Bersama	Penguasaan Anak	Nafkah Anak oleh Ibu
(1)	(11)	(12)	(13)	(14)	(15)
Januari/January	11	28	-	-	-
Februari/February	8	38	-	1	-
Maret/March	6	35	-	1	-
April/April	11	24	-	-	-
Mei/May	4	9	-	-	-
Juni/June	12	32	-	1	-
Juli/July	17	38	-	-	-
Agustus/August	7	32	-	-	-
September/September	10	28	-	-	-
Oktober/October	9	33	-	-	-
November/November	12	45	-	-	-
Desember/December	7	23	-	-	-
Jumlah/Total	114	365	0	3	0

Lanjutan Tabel/*Continued Table 4.4.8*

Bulan Month	Jenis Perkara/ <i>Type of Cases</i>				
	Hak-Hak Bekas Istri	Pengesahan Anak	Pencabutan Kekuasaan Orang Tua	Perwalian	Pencabutan Kekuasaan Wali
(1)	(16)	(17)	(18)	(19)	(20)
Januari/ <i>January</i>	-	-	-	-	-
Februari/ <i>February</i>	-	-	-	2	-
Maret/ <i>March</i>	-	-	-	-	-
April/ <i>April</i>	-	-	-	-	-
Mei/ <i>May</i>	-	-	-	-	-
Juni/ <i>June</i>	-	-	-	1	-
Juli/ <i>July</i>	-	-	-	3	-
Agustus/ <i>August</i>	-	-	-	1	-
September/ <i>September</i>	-	-	-	-	-
Oktober/ <i>October</i>	-	-	-	-	-
November/ <i>November</i>	-	-	-	3	-
Desember/ <i>December</i>	-	-	-	1	-
Jumlah/Total	0	0	0	11	0

Lanjutan Tabel/*Continued Table 4.4.8*

Bulan Month	Jenis Perkara/ <i>Type of Cases</i>				
	Penunj. Orang Lain Sbg Wali	Ganti Rugi Thd Wali	Asal-Usul Anak	Pen Kawin Campuran	Itsbat Nikah
(1)	(21)	(22)	(23)	(24)	(25)
Januari/ <i>January</i>	-	-	2	-	7
Februari/ <i>February</i>	-	-	4	-	7
Maret/ <i>March</i>	-	-	1	-	3
April/ <i>April</i>	-	-	3	-	1
Mei/ <i>May</i>	-	-	-	-	-
Juni/ <i>June</i>	-	-	-	-	1
Juli/ <i>July</i>	-	-	2	-	9
Agustus/ <i>August</i>	-	-	3	-	4
September/ <i>September</i>	-	-	-	-	7
Oktober/ <i>October</i>	-	-	3	-	6
November/ <i>November</i>	-	-	-	-	62
Desember/ <i>December</i>	-	-	1	-	4
Jumlah/Total	0	0	19	0	111

Lanjutan Tabel/*Continued Table 4.4.8*

Bulan Month	Jenis Perkara/ <i>Type of Cases</i>				
	Izin Kawin	Dispensasi Kawin	Wali Afdhol	Pengangkaan Anak	Ekonomi Syariah
(1)	(26)	(27)	(28)	(29)	(30)
Januari/ <i>January</i>	-	26	1	-	-
Februari/ <i>February</i>	-	17	1	-	-
Maret/ <i>March</i>	-	17	-	-	-
April/ <i>April</i>	-	6	-	-	-
Mei/ <i>May</i>	-	-	-	-	-
Juni/ <i>June</i>	-	20	-	-	-
Juli/ <i>July</i>	-	25	-	-	-
Agustus/ <i>August</i>	-	19	-	-	-
September/ <i>September</i>	-	17	-	-	-
Oktober/ <i>October</i>	-	14	1	-	-
November/ <i>November</i>	-	25	-	-	-
Desember/ <i>December</i>	-	13	-	-	-
Jumlah/Total	0	199	3	0	0

Lanjutan Tabel/Continued Table 4.4.8

Bulan Month	Jenis Perkara/Type of Cases				
	Kewarisan	Wasrat	Hibah	Wakaf	Zakat/Infaq/ Shodaqoh
(1)	(31)	(32)	(33)	(34)	(35)
Januari/January	-	-	-	-	-
Februari/February	-	-	-	-	-
Maret/March	-	-	-	-	-
April/April	-	-	-	-	-
Mei/May	-	-	-	-	-
Juni/June	-	-	-	-	-
Juli/July	-	-	-	-	-
Agustus/August	-	-	-	-	-
September/September	-	-	-	-	-
Oktober/October	-	-	-	-	-
November/November	-	-	-	-	-
Desember/December	-	-	-	-	-
Jumlah/Total	0	0	0	0	0

Lanjutan Tabel/*Continued Table 4.4.8*

Bulan Month	Jenis Perkara/ <i>Type of Cases</i>				
	P3HP/ Penetapan Ahli Waris	Lain-Lain	Ditolak	Tidak Dierima	Gugur
(1)	(36)	(37)	(38)	(39)	(40)
Januari/ <i>January</i>	1	-	2	-	1
Februari/ <i>February</i>	-	-	7	-	-
Maret/ <i>March</i>	-	-	5	-	2
April/ <i>April</i>	-	1	2	-	-
Mei/ <i>May</i>	1	-	1	1	3
Juni/ <i>June</i>	1	-	-	-	2
Juli/ <i>July</i>	2	1	2	3	-
Agustus/ <i>August</i>	1	-	3	1	-
September/ <i>September</i>	4	-	5	-	-
Oktober/ <i>October</i>	1	-	2	1	1
November/ <i>November</i>	4	-	8	2	4
Desember/ <i>December</i>	2	-	4	-	1
Jumlah/Total	17	2	41	8	14

Lanjutan Tabel/Continued Table 4.4.8

Bulan Month	Jenis Perkara/Type of Cases		Sisa Bulan Akhir	Perkara yang Sudah diminutasi
	Dicoret dari Register	Jumlah		
(1)	(41)	(42)	(43)	(44)
Januari/January	-	84	123	84
Februari/February	-	92	120	92
Maret/March	-	80	119	80
April/April	-	53	69	53
Mei/May	-	19	76	19
Juni/June	-	74	102	74
Juli/July	-	105	99	105
Agustus/August	-	78	98	78
September/September	-	75	110	75
Oktober/October	-	73	175	73
November/November	-	173	82	173
Desember/December	-	63	36	63
Jumlah/Total	0	969		969

Sumber/Source: Kantor Pengadilan Agama Tanah Grogot/ Regional Office of Religious Affairs Court of Tanah Grogot

4.5 KEMISKINAN POVERTY

Tabel 4.5.1 Garis Kemiskinan, Jumlah, dan Persentase Penduduk Miskin di Kabupaten Paser, 2013–2020
Poverty Line, Number, and Percentage of Poor People in Paser Regency, 2013–2020

Tahun Year	Garis Kemiskinan (rupiah/kapita/bulan) Poverty Line (rupiah/capita/month)	Jumlah Penduduk Miskin (ribu) Number of Poor People (thousand)	Persentase Penduduk Miskin Percentage of Poor People
(1)	(2)	(3)	(4)
2013	329 478	20,14	7,94
2014	348 444	20,34	7,87
2015	363 060	22,82	8,76
2016	395 803	23,17	8,68
2017	433 823	25,30	9,28
2018	455 635	25,14	9,03
2019	477 440	25,45	8,95
2020	515 414	26,77	9,23

Sumber/Source: BPS Kabupaten Paser, Survei Sosial Ekonomi Nasional (Susenas)/BPS-Statistics of Paser Regency, National Socio Economic Survey

Tabel 4.5.2 **Indeks Kedalaman Kemiskinan dan Indeks Keparahan Kemiskinan di Kabupaten Paser, 2013–2020**
Poverty Gap Index and Poverty Severity Index in Paser Regency, 2013–2020

Tahun Year	Indeks Kedalaman Kemiskinan Poverty Gap Index	Indeks Keparahan Kemiskinan Poverty Severity Index
(1)	(2)	(3)
2013	1,21	0,32
2014	0,76	0,14
2015	1,07	0,29
2016	1,48	0,43
2017	1,32	0,27
2018	1,22	0,31
2019	1,57	0,40
2020	1,04	0,21

Sumber/Source: BPS Kabupaten Paser, Survei Sosial Ekonomi Nasional (Susenas)/BPS-Statistics of Paser Regency, National Socio Economic Survey

PERTANIAN, PETERNAKAN, DAN PERIKANAN

AGRICULTURE, LIVESTOCK AND FISHERY



05

TELUR AYAM PETELUR
LAYER POUL EGGS

15,57 JUTA
MILLIONS

TELUR AYAM KAMPUNG
LOCAL CHICKEN EGGS

7,12 JUTA
MILLIONS



TELUR ITIK
DUCK EGGS

693 RIBU
THOUSANDS

PRODUKSI TELUR
HEWAN UNGGAS DI
KABUPATEN PASER, 2019
PRODUCTION OF POULTRY
EGGS IN PASER REGENCY, 2019

PENJELASAN TEKNIS

1. **Lahan sawah** adalah lahan pertanian yang berpetak-petak dan dibatasi oleh pematang (galangan), saluran untuk menahan/ menyalurkan air, yang biasanya ditanami padi sawah tanpa memandang dari mana diperoleh atau status lahan tersebut. Lahan yang dimaksud termasuk lahan yang terdaftar di Pajak Bumi Bangunan, luran Pembangunan Daerah, lahan bengkok, lahan serobotan, lahan rawa yang ditanami padi dan lahan bekas tanaman tahunan yang telah dijadikan sawah, baik yang ditanami padi, palawija atau tanaman semusim lainnya.
2. **Tegal/Kebun** adalah lahan pertanian bukan sawah (lahan kering) yang ditanami tanaman semusim atau tahunan dan terpisah dengan halaman sekitar rumah serta penggunaannya tidak berpindah pindah.
3. **Ladang/Huma** adalah lahan pertanian bukan sawah (lahan kering) yang biasanya ditanami tanaman semusim dan penggunaannya hanya semusim atau dua musim, kemudian akan ditinggalkan bila sudah tidak subur lagi (berpindah - pindah). Kemungkinan lahan ini beberapa tahun kemudian akan

TECHNICAL NOTES

1. **Wetland** is agricultural land that separated by small dykes to resist water, where the main crop is usually wetland paddy without considering where it is got from or the status of the land. It includes the land that is registered at land income tax office, regional development contribution, 'bengkok' land, illegal ownership, swamps for rice cultivation, and annual crop land mark that has been used as rice field, which are both planted with paddy, secondary crops or the other seasonal crops.
2. **Dry field/Garden** is an dryland (unirrigated land) which is planted with seasonal or annual crops and separately from the yard around the house without shifting.
3. **Unirrigated agricultural field/Shifting cultivation land** is dryland (unirrigated land) that usually is cultivated for seasonal crops and utilized only for one or two seasons, then it will be left when it is not fertile (shifting). Maybe, this land will be used

dikerjakan kembali jika sudah subur.

again in a few years if it has been fertile.

4. Lahan yang sementara tidak diusahakan adalah lahan yang biasanya diusahakan tetapi untuk sementara (lebih dari 1 (satu) tahun tetapi kurang dari atau sama dengan 2 (dua) tahun) tidak diusahakan, termasuk lahan sawah yang tidak diusahakan selama lebih dari 2 (dua) tahun.

4. *Temporarily unused land* is land that is regularly used but temporarily (more than a year but less or equal than twoyears) is unused, it includes wetland that is not cultivated more than two years.

5. Data pokok tanaman pangan yang dikumpulkan adalah luas panen dan produktivitas (hasil per hektar). Produksi tanaman pangan merupakan hasil perkalian antara luas panen dengan produktivitas. Pengumpulan data luas panen dilakukan setiap bulan dengan pendekatan area kecamatan di seluruh wilayah Indonesia. Pengumpulan data produktivitas dilakukan melalui pengukuran langsung pada plot ubinan berukuran 2½ m x 2½ m. Pengumpulan data produktivitas dilakukan setiap subround (empat bulanan) pada waktu panen petani.

5. *The main food crops data* collected consists of harvested area and productivity (yield per hectare). Food crops production is generated by harvested area multiplied by productivity. The harvested area data is collected every month using Sub District area approach in all Sub District in Indonesia. The productivity data collection is conducted by a direct measurement in 2½m x 2½m crop cutting plot. The productivity measurement is conducted in every subround (four monthly) at the time when farmers are harvesting their crops.

6. Data produksi padi dan palawija yang disajikan adalah dalam kualitas: gabah kering giling (padi), pipilan kering (jagung), biji kering (kedelai dan kacang tanah), dan umbi basah (ubi kayu dan ubi jalar).

6. *Production of paddy and secondary crops data* are presented in the form of: dry unhusked rice (paddy), dry loose maize (maize), dry shells crops (soybeans and peanuts), and fresh roots (cassava and sweet potatoes).

7. Tanaman sayuran dan buah-buahan semusim.

- **Tanaman sayuran semusim** adalah tanaman sumber vitamin, garam mineral dan lain-lain yang dikonsumsi dari bagian tanaman yang berupa daun, bunga, buah, dan umbinya, yang berumur kurang dari satu tahun.
- **Tanaman buah-buahan semusim** adalah tanaman sumber vitamin, garam mineral, dan lain-lain yang dikonsumsi dari bagian tanaman yang berupa buah, berumur kurang dari satu tahun, tidak berbentuk pohon / rumpun tetapi menjalar dan berbatang lunak.

8. Tanaman buah-buahan dan sayuran tahunan

- **Tanaman buah-buahan tahunan** adalah tanaman sumber vitamin, garam mineral, dan lain-lain yang dikonsumsi dari bagian tanaman yang berupa buah dan merupakan tanaman tahunan.
- **Tanaman sayuran tahunan** adalah tanaman sumber vitamin, garam mineral, dan lain-lain yang dikonsumsi dari bagian tanaman yang berupa daun dan atau buah yang berumur lebih dari satu tahun.

7. Seasonal vegetable and fruit plants

- **Seasonal vegetable plants** are plants which are the Sources of vitamin, mineral salt, etc, consumed from the part of the plant in the form of leaf, flower, fruit, and root with the age of less than one year.
- **Seasonal fruit plants** are plants which are the Sources of vitamin, mineral salt, etc, consumed from the part of the plant in the form of fruits. These plants are creeps with the age of less than one year.

8. Annual fruit and vegetable plants

- **Annual fruit plants** are plants which are the Sources of vitamin, contained mineral salt, etc, consumed from the part of plant in the form of fruit and more than one year of age.
- **Annual vegetable plants** are plants which are the Sources of vitamin, contained mineral salt, etc, consumed from the part of the plant in the form of vegetable and more than one year of age.

- 9. Tanaman biofarmaka** adalah tanaman yang bermanfaat untuk obat-obatan, kosmetik, dan kesehatan yang dikonsumsi atau digunakan dari bagian-bagian tanaman seperti daun, batang, buah, umbi (rimpang) ataupun akar.
- 9. Medicinal plants** are plants which are useful for medicine. It is consumed from part of the plant such as leaf, flower, fruit, tuber, and root.
- 10. Tanaman hias** adalah tanaman yang mempunyai nilai keindahan baik bentuk, warna daun, tajuk maupun bunganya, sering digunakan untuk penghias pekarangan dan lain sebagainya.
- 10. Ornamental plants** are plants which have a beauty value, either in shape, colour of leaf or crown of flower, and they are often used as a yard decorator.
- 11. Luas panen tanaman hortikultura** adalah luas tanaman sayuran, buah-buahan, biofarmaka, dan tanaman hias yang diambil hasilnya/dipanen pada periode pelaporan.
- 11. Harvested area of horticulture** is area which vegetable, fruit, medicinal and ornamental plant of crop harvested during the period of report.
- 12. Luas panen untuk tanaman sayuran** adalah luas tanaman yang dipanen sekaligus/habis/dibongkar dan luas tanaman yang dipanen berkali-kali (lebih dari satu kali)/belum habis.
- 12. Harvested area of vegetables** is area of entirely plant harvested/demolished and plant harvested several times/undemolished.
- 13. Tanaman yang dipanen sekaligus / habis / dibongkar** adalah tanaman yang sehabis panen langsung dibongkar/dicabut, terdiri dari bawang merah, bawang putih, bawang daun, kentang, kol/kubis, kembang kol, petsai/sawi, wortel, lobak, dan kacang merah.
- 13. Entirely plants harvested/demolished** are plants usually harvested once and demolished to be substituted by other plants, consisting of: shallots, garlic, leeks, potato, cabbage, cauliflower, mustard green, carrots, chineseradish, and red kidney beans.

- 14. Tanaman yang dipanen berkali-kali (lebih dari satu kali) / belum habis** adalah tanaman yang pemanenannya lebih dari satu kali dan biasanya dibongkar apabila panen terakhir sudah tidak memadai lagi, terdiri dari: kacang panjang, cabe besar, cabe rawit, jamur, tomat, terung, buncis, ketimun, labu siam, kangkung, bayam, melon, semangka, dan blewah.
- 14. *Plants harvested several times/ undemolished*** are plants usually harvested more than once and demolished in the case that the last harvest was economically not profitable. They consist of: yard long beans, chili, small chili, mushroom, tomatoes, eggplant, french beans, cucumber, pumpkin/ chajota, swamp cabbage, spinach, melon, watermelon, and blewah.
- 15. Produksi hortikultura** adalah hasil menurut bentuk produk dari setiap tanaman sayuran, buah-buahan, biofarmaka dan tanaman hias yang diambil berdasarkan luas yang dipanen/ tanaman yang menghasilkan pada bulan/triwulan laporan.
- 15. *Horticulture production*** is the standard production quantity form of vegetable, fruit, medicinal and ornamental plant based on harvested area / the number of production plants reported monthly/quarterly.
- 16. Rumah Tangga Perikanan Tangkap** adalah rumah tangga yang melakukan kegiatan penangkapan ikan / binatang air lainnya / tanaman air dengan tujuan sebagian/seluruh hasilnya untuk dijual.
- 16. *Capture Fishery Household*** is a household conducting activities in catching fishes / other aquatic animals / aquatic plants, for which the products are wholly or partly to be sold.
- 17. Rumah Tangga Perikanan Budidaya** adalah rumah tangga yang melakukan kegiatan budidaya ikan / binatang air lainnya / tanaman air dengan tujuan sebagian / seluruh hasilnya untuk dijual.
- 17. *Aquaculture Fishery Household*** is a household conducting activities in culturing fishes / other aquatic animals / aquatic plants, for which the products are wholly or partly to be sold.

ULASAN

DESCRIPTION

TANAMAN PANGAN

FOOD CROPS

Tahun 2019, luas lahan pertanian Kabupaten Paser adalah 1.090.380 hektar, terdiri dari 13.729 hektar lahan sawah dan 1.076.651 hektar lahan pertanian bukan sawah. Sedangkan luas lahan bukan pertanian Kabupaten Paser adalah 69.934 hektar. Adapun kecamatan dengan luas lahan pertanian terbesar adalah Kecamatan Long Kali dengan 3.705 hektar lahan sawah dan 216.326 hektar lahan pertanian bukan sawah.

In 2019, the area of Paser Regency's agricultural land was 1,090,380 hectares, consisting of 13,729 hectares of wetland area and 1,076,651 hectares of non-wetland agriculture area. While the area of non-agricultural land in Paser Regency is 69,934 hectares. The district with the largest area of agricultural land is Long Kali with 3,705 hectares of wetland area and 216,326 hectares of non-wetland fields.

Selain itu, perkembangan luas panen padi sawah pada tahun 2020 mengalami peningkatan dari tahun sebelumnya. Luas panen padi sawah meningkat dari 6.706 hektar pada tahun 2019 menjadi 9.233 hektar pada tahun 2020. Sedangkan untuk padi ladang mengalami peningkatan dari 2.943 hektar pada tahun 2019 menjadi 2.971 hektar pada tahun 2020. Adapun kecamatan dengan luas panen terbesar adalah Kecamatan Long Kali dengan luas panen padi sawah sebesar 4.148 hektar atau sekitar 44,92 persen dari total luas panen padi sawah se-Kabupaten Paser dan luas panen padi ladang sebesar 548 hektar atau sekitar 18,44 persen dari total luas panen padi ladang se-Kabupaten Paser.

In addition, the development of wetland paddy harvests in 2020 has increased from the previous year. Wetland paddy harvested area increased from 6,706 hectares in 2019 to 9,233 hectares in 2020. Whereas for Dryland paddy harvested area increased from 2,943 hectares in 2019 to 2,971 hectares in 2020. The subdistrict with the largest harvested area is Long Kali District with wetland paddy harvested area of 4,148 hectares or around 44.92 percent of total wetland paddy harvested area in Paser Regency and the harvested area of dryland paddy rice is 548 hectares or around 18.44 percent of total wetland paddy harvested area in Paser Regency.

HORTIKULTURA

Pertanian di Kabupaten Paser juga terdapat subsektor hortikultura yang menyediakan berbagai macam komoditas sayur-sayuran, buah, serta tanaman biofarmaka (tanaman obat) untuk memenuhi kebutuhan penduduk Kabupaten Paser.

Tanaman hortikultura di Kabupaten Paser terdiri dari tiga jenis, yaitu tanaman sayuran, biofarmaka, dan tanaman buah-buahan. Untuk jenis tanaman sayuran terdapat beberapa komoditas antara lain bawang merah, cabai, kentang, kubis, petsai, tomat, dan bawang putih. Tanaman biofarmaka terdiri dari jahe, laos/lengkuas, kencur, dan kunyit. Sedangkan untuk tanaman buah-buahan terdiri dari manga, durian, jeruk, pisang, papaya, dan salak.

Tahun 2020, tanaman biofarmaka dengan luas panen dan produksi terbesar adalah tanaman jahe. Nilai luas panen pada tahun 2020 mengalami penurunan menjadi 1.903 m² pada tahun 2020. Produksi tanaman jahe menurun dari 11.227 kg menjadi 1.284 kg.

PERKEBUNAN

Usaha tanaman perkebunan di Kabupaten Paser terbagi menjadi Perkebunan Besar Negara, Perkebunan Besar Swasta dan Perkebunan Rakyat. Jenis-jenis tanaman perkebunan yang dikembangkan antara lain: karet,

HORTICULTURE

Agriculture in Paser Regency also has a horticulture subsector that provides a variety of vegetable, fruit, and medicinal plants to meet the needs of the people of Paser Regency.

Horticultural plants in Paser Regency consist of three types, such as vegetables, medicinal plants, and fruit plants. For this type of vegetable, there are several commodities including shallot, chili, potato, cabbage, Chinese cabbage, tomato, and garlic. Medicinal plants consist of ginger, galanga, east Indian galangal, and turmeric. As for fruit plants, they consist of mango, durian, orange, banana, papaya, and salacca.

In 2020, the largest harvested area and production of medicinal plants is ginger. The value of harvested area in 2020 decreased to 1,903 m² in 2020. The production of ginger decreased from 11,227 kg to 1,284 kg.

ESTATE CROPS

Estate crops in Paser Regency classified into Government Estate, Private Estate, and Smallholder Estate. Kind of crops such as rubber, coconut,

kelapa, kelapa sawit, kopi, lada, kakao, dan lainnya yang merupakan gabungan dari beberapa tanaman perkebunan.

Luas seluruh areal perkebunan di Kabupaten Paser mencapai 193.495,97 hektar, dengan perkebunan kelapa sawit menjadi perkebunan yang mendominasi luas areal perkebunan sebesar 90,46%.

Sampai dengan tahun 2020, produk unggulan sektor perkebunan di Kabupaten Paser masih dikuasai oleh tanaman kelapa sawit dengan hasil produksi sebesar 1.802.818,02 ton, menurun sebesar 9,28% dibandingkan dengan tahun 2019. Tanaman perkebunan lain yang juga merupakan tanaman unggulan di Kabupaten Paser adalah tanaman karet, produksi karet pada tahun 2020 mengalami peningkatan menjadi 8.854,08 ton dibandingkan tahun 2019.

PETERNAKAN

Pada tahun 2019, populasi ternak paling banyak adalah sapi potong, yaitu sebanyak 18.626 ekor, sekitar 67,35% dari keseluruhan jumlah ternak. Untuk jenis unggas, populasi unggas paling banyak tahun 2019 adalah ayam pedaging, dengan jumlah sebanyak 383.723 ekor, 72,24% dari seluruh populasi unggas. Selain itu, produksi telur yang dihasilkan unggas pada tahun 2019 mencapai 23.399.034 butir, berasal dari ayam petelur, ayam buras/ayam

oil palm, coffee, pepper, cocoa, and other estate crops planted.

Total planted areas of estates in Paser Regency is 193,495.97 hectare and oil palm crops have widest areal which has 90.46% of total estate crops area.

Until 2020, superior products of plantation in Paser regency is still be held by oil palm, with its production is 1,802,818.02 tons, decreased by 9.28% compared to 2019. Another superior product of estate crops in Paser Regency is rubber, the production of rubber in 2020 was increasing into 8,854.08 tons compared to the 2019.

LIVESTOCK

In 2019, the most livestock population in Paser Regency was beef cattle, with 18,626 head, about 67.35% of the total livestock population. Then, the most poultry population in 2019 was broiler chicken, which is 383,723 chicken, about 72.24% of the total poultry population. In addition, poultry egg production in 2019 reaches 23,399,034 eggs, produced by from layer peoul, local chickens, and ducks.

kampung, dan itik.

PERIKANAN

Perikanan dibagi ke dalam 2 kelompok, yaitu perikanan tangkap dan perikanan budidaya. Perikanan tangkap diklasifikasikan ke dalam perikanan laut dan perairan umum, sedangkan perikanan budidaya diklasifikasikan menjadi beberapa jenis, yaitu budidaya laut, tambak, kolam, keramba, jaring apung, dan sawah.

Tahun 2020 produksi perikanan tangkap Kabupaten Paser menurun sebesar 3,29% dibanding tahun 2019, yaitu dari 10.954 ton menjadi 10.593 ton. Namun, jumlah rumah tangga perikanan tangkap mengalami peningkatan dari 3.466 rumah tangga pada tahun 2019 menjadi 3.631 rumah tangga di tahun 2020.

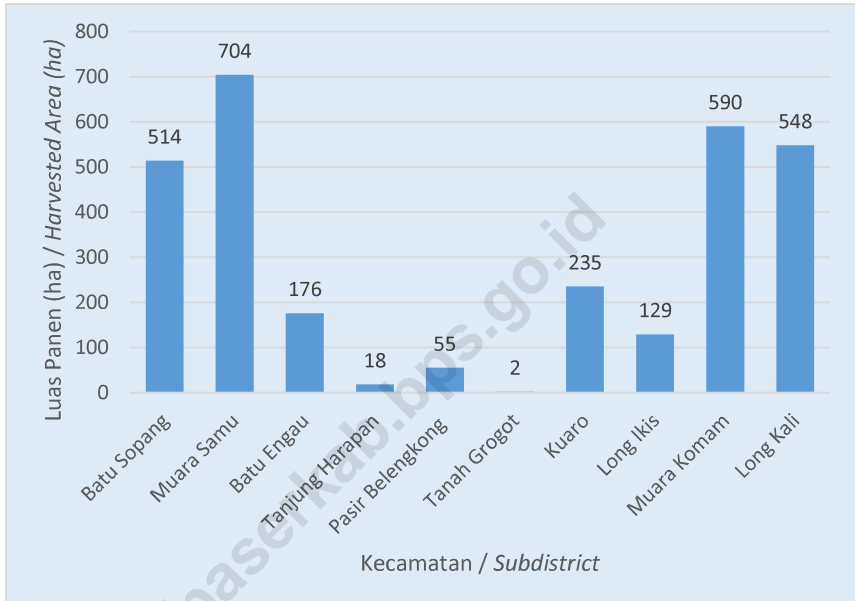
FISHERY

Fisheries are categorized into capture fisheries and aquaculture. Capture fisheries are classified into marine capture fisheries and inland water capture fisheries, while aquaculture are further classified into marine culture, brackish water pond, fresh water pond, cage, floating net, and fish breeding in paddy fields.

In 2020, Paser Regency's capture fisheries production decreased by 3.29% compared to 2019, from 10,954 tons to 10,593 tons. However, the number of capture fishery households increased from 3,466 households in 2019 to 3,631 households in 2020.

Gambar
Figures 5.1

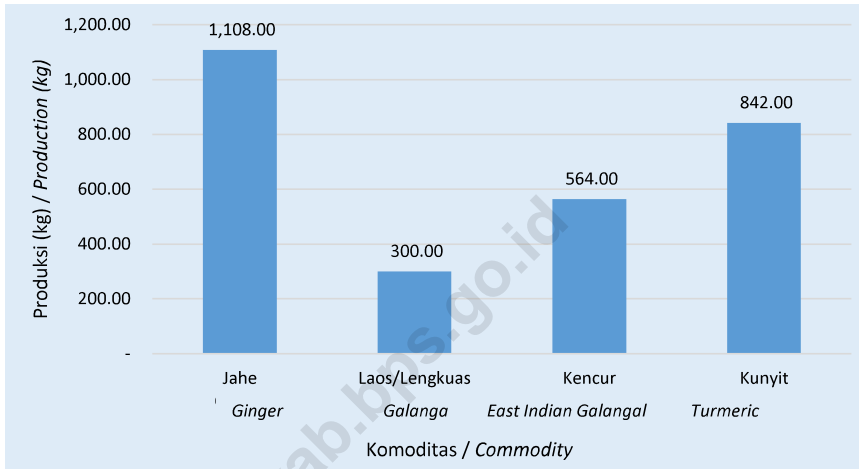
Luas Panen Padi Ladang Menurut Kecamatan di Kabupaten Paser (ha), 2020
Harvested Area of Dryland Paddy by Subdistrict in Paser Regency (ha), 2020



Sumber/Source : Dinas Tanaman Pangan dan Hortikultura Kabupaten Paser/Food Corps and Horticulture Department of Paser Regency

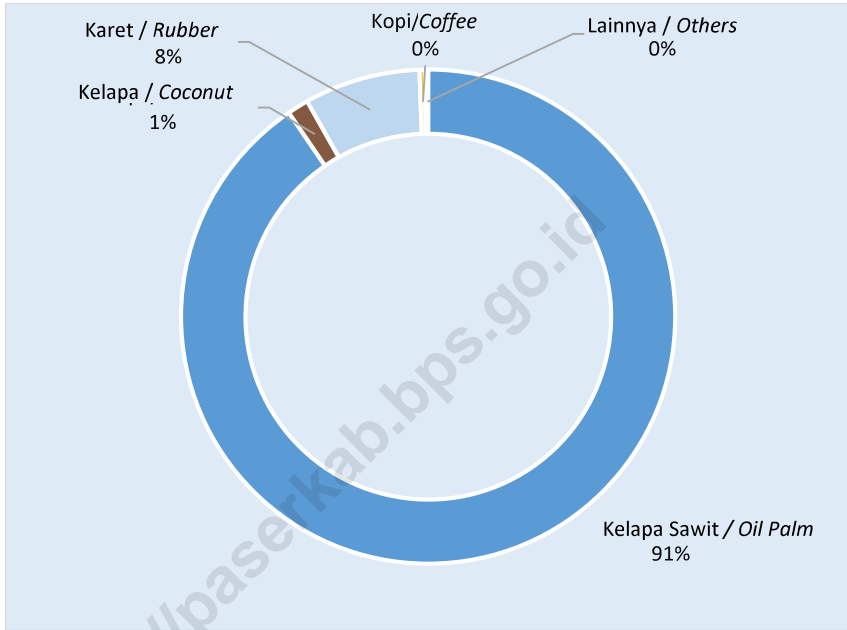
Gambar 5.2
Figures

Produksi Tanaman Biofarmaka Menurut Jenis Tanaman di Kabupaten Paser (kg), 2020
Production of Medicinal Plants by Kind of Plant in Paser Regency (kg), 2020



Sumber/Source: BPS, Statistik Pertanian Hortikultura SPH-TBF/ BPS-Statistics Indonesia, Agricultural Statistic for Horticulture SPH-TBF

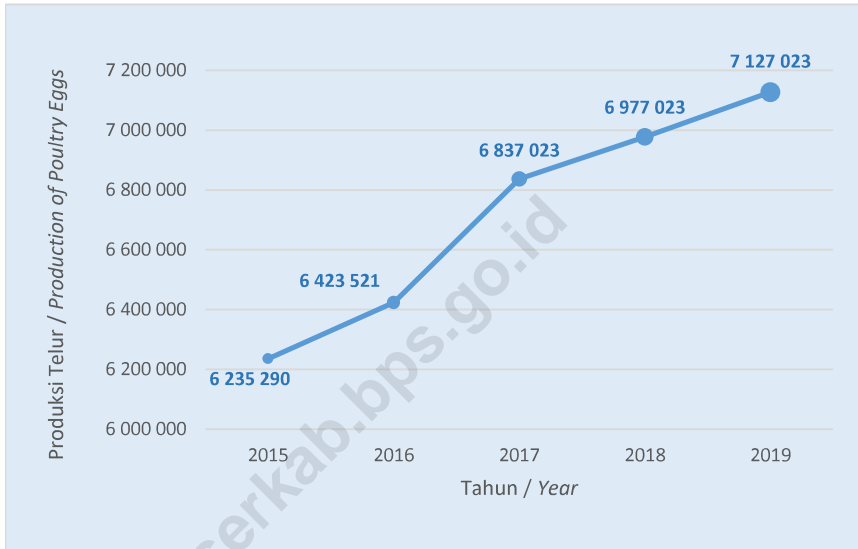
Gambar 5.3 **Luas Areal Perkebunan Menurut Jenis Tanaman di Kabupaten Paser (ha), 2020**
Figures **Planted Area of Estate by Kind of Plants in Paser Regency (ha), 2020**



Sumber/Source : Dinas Tanaman Pangan dan Hortikultura Kabupaten Paser/Food Corps and Horticulture Department of Paser Regency

Gambar 5.4
Figures

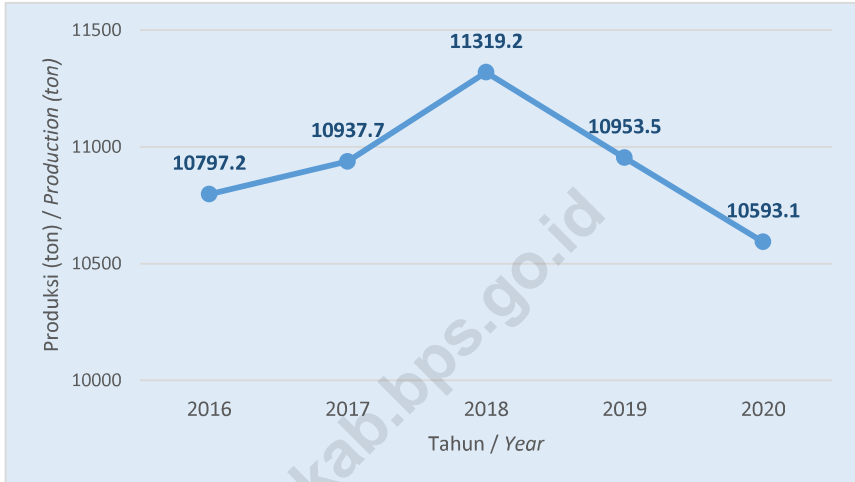
**Produksi Telur Ayam Buras di Kabupaten Paser (butir),
2015 - 2019**
*Production of Local Chicken Eggs in Paser Regency, 2015
- 2019*



Sumber/Source: Dinas Tanaman Pangan dan Hortikultura Kabupaten Paser/*Food Corps and Horticulture Department of Paser Regency*

Gambar
Figures 5.5

**Produksi Perikanan Tangkap di Kabupaten Paser (ton),
2015-2020**
**Production of Fish Capture in Paser Regency (ton), 2015-
2020**



Sumber/Source : Dinas Perikanan Kabupaten Paser/Fisheries Service of Paser Regency

5.1 TANAMAN PANGAN FOOD CROPS

Tabel 5.1.1 Luas Lahan Sawah Menurut Kecamatan dan Jenis Pengairan di Kabupaten Paser (ha), 2019
Area of Wetland by Subdistrict and Type of Irrigation in Paser Regency (ha), 2019

Kecamatan Subdistrict	Irigasi Irrigation	Non Irigasi Non Irrigation	Jumlah Total
(1)	(2)	(3)	(4)
Batu Sopang	-	-	0
Muara Samu	-	25	25
Batu Engau	-	7	7
Tanjung Harapan	-	300	300
Pasir Belengkong	-	3 585	3 585
Tanah Grogot	-	1 456	1 456
Kuaro	-	1 400	1 400
Long Ikis	-	3 251	3 251
Muara Komam	-	-	0
Long Kali	-	3 705	3 705
Paser	0	13 729	13 729

Sumber/Source: Dinas Tanaman Pangan dan Hortikultura Kabupaten Paser/*Food Crops and Horticulture Department of Paser Regency*

Tabel 5.1.2 Luas Lahan Tegal/Kebun, Ladang/Huma, dan Lahan yang Sementara Tidak Diusahakan Menurut Kecamatan di Kabupaten Paser (ha), 2020
Area of Dry Field/Garden, Shifting Cultivation, Land and Temporarily Unused Land by Subdistrict in Paser Regency (ha), 2020

Kecamatan Subdistrict	Tegal/Kebun Dry Field/Garden	Ladang/Huma Shifting Cultivation	Sementara Tidak Diusahakan Temporarily Unused
(1)	(2)	(3)	(4)
Batu Sopang	3 893	2 876	2 881
Muara Samu	145	109	317
Batu Engau	720	1 417	715
Tanjung Harapan	20	62	1 617
Pasir Belengkong	3 129	1 979	4 077
Tanah Grogot	615	-	1 059
Kuaro	207	3 656	502
Long Ikis	7 860	264	2 451
Muara Komam	356	700	330
Long Kali	2 021	2 506	5 415
Paser	18 966	13 569	19 364

Sumber/Source: Dinas Tanaman Pangan dan Hortikultura Kabupaten Paser/Food Corps and Horticulture Department of Paser Regency

Tabel 5.1.3 Luas Panen Padi Sawah dan Padi Ladang Menurut Kecamatan di Kabupaten Paser (ha), 2020
Table 5.1.3 *Harvested Area of Wetland and Dryland Paddy by Subdistrict in Paser Regency (ha), 2020*

Kecamatan <i>Subdistrict</i>	Padi Sawah <i>Wetland Paddy</i>	Padi Ladang <i>Dryland Paddy</i>
(1)	(2)	(3)
Batu Sopang	0	514
Muara Samu	8	704
Batu Engau	10	176
Tanjung Harapan	5	18
Pasir Belengkong	1 864	55
Tanah Grogot	1 636	2
Kuaro	213	235
Long Ikis	1 349	129
Muara Komam	0	590
Long Kali	4 148	548
Paser	9 233	2 971

Sumber/*Source*: Dinas Tanaman Pangan dan Hortikultura Kabupaten Paser/*Food Corps and Horticulture Department of Paser Regency*

Tabel 5.1.4 Luas Panen Jagung, Kedelai, Kacang Tanah, Kacang Hijau, Ubi Kayu, Ubi Jalar Menurut Kecamatan di Kabupaten Paser (ha), 2020
Harvested Area of Maize, Soybean, Peanut, Mungbean, Cassava, and Sweet Potato by Subdistrict in Paser Regency (ha), 2020

Kecamatan Subdistrict	Jagung Maize	Kedelai Soybean	Kacang Tanah Peanut
(1)	(2)	(3)	(4)
Batu Sopang	0	0	2
Muara Samu	222	0	27
Batu Engau	576	0	0
Tanjung Harapan	89	0	2
Pasir Belengkong	30	0	12
Tanah Grogot	2	0	0
Kuaro	82	0	7
Long Ikis	49	0	5
Muara Komam	0	13	4
Long Kali	12	0	0
Paser	1 062	13	59

Sumber/Source: Dinas Tanaman Pangan dan Hortikultura Kabupaten Paser/*Food Corps and Horticulture Department of Paser Regency*

Lanjutan Tabel/*Continued Table 5.1.4*

Kecamatan <i>Subdistrict</i>	Kacang Hijau <i>Mung-bean</i>	Ubi Kayu <i>Cassava</i>	Ubi Jalar <i>Sweet Potato</i>
(1)	(5)	(6)	(7)
Batu Sopang	0	2	2
Muara Samu	14	28	5
Batu Engau	0	0	0
Tanjung Harapan	0	4	0
Pasir Belengkong	0	21	5
Tanah Grogot	0	22	0
Kuaro	2	17	4
Long Ikis	0	8	1
Muara Komam	0	2	4
Long Kali	0	1	1
Paser	16	105	22

Sumber/*Source*: Dinas Tanaman Pangan dan Hortikultura Kabupaten Paser/*Food Corps and Horticulture Department of Paser Regency*

Tabel 5.1.5 Luas Lahan Sawah Menurut Kecamatan dan Penggunaan Lahan di Kabupaten Paser (ha), 2019
Wetland Area by Subdistrict and Land Use in Paser Regency (ha), 2019

Kecamatan Subdistrict	Penggunaan Lahan / Land Use			Total Luas Lahan Total of Land Area
	Sawah Wetland	Pertanian Bukan Sawah Not Wetland Agriculture	Bukan Pertanian Non Agricultural	
(1)	(2)	(3)	(4)	(5)
Batu Sopang	-	107 027	4 111	111 138
Muara Samu	25	82 695	2 805	85 525
Batu Engau	7	145 807	4 832	150 646
Tanjung Harapan	300	68 722	2 383	71 405
Pasir Belengkong	3 585	85 381	10 045	99 011
Tanah Grogot	1 456	15 379	16 723	33 558
Kuaro	1 400	67 230	6 100	74 730
Long Ikis	3 251	113 591	3 580	120 422
Muara Komam	-	174 493	847	175 340
Long Kali	3 705	216 326	18 508	238 539
Paser	13 729	1 076 651	69 934	1 160 314

Sumber/Source: Dinas Tanaman Pangan dan Hortikultura Kabupaten Paser/Food Corps and Horticulture Department of Paser Regency

5.2 HORTIKULTURA HORTICULTURE

Tabel 5.2.1 **Luas Panen Tanaman Sayuran Menurut Kecamatan dan Jenis Tanaman di Kabupaten Paser, 2019 dan 2020**
Table 5.2.1 **Harvested Area of Vegetables by Subdistrict and Kind of Plant in Paser Regency, 2019 and 2020**

Kecamatan Subdistrict	Bawang Daun Scallion (ha/ha)		Bawang Merah Shallots (ha/ha)		Bawang Putih Garlic (ha/ha)	
	2019	2020	2019	2020	2019	2020
(1)	(2)	(3)	(4)	(5)	(6)	(7)
Batu Sopang	-	-	1	-	-	-
Muara Samu	-	-	-	1	-	-
Batu Engau	-	-	-	5	-	-
Tanjung Harapan	-	-	-	-	-	-
Pasir Belengkong	-	-	-	-	-	-
Tanah Grogot	-	-	-	-	-	-
Kuaro	-	-	1	-	-	-
Long Ikis	-	-	-	-	-	-
Muara Komam	-	-	1	6	-	-
Long Kali	-	-	-	-	-	-
Paser	-	-	3	12	-	-

Lanjutan Tabel/*Continued Table 5.2.1*

Kecamatan Subdistrict	Bayam Spinach (ha/ha)		Blewah Blewah (ha/ha)		Buncis String Bean (ha/ha)	
	2019	2020	2019	2020	2019	2020
(1)	(8)	(9)	(10)	(11)	(12)	(13)
Batu Sopang	8	2	-	-	2	-
Muara Samu	1	1	-	-	-	-
Batu Engau	-	-	-	-	-	1
Tanjung Harapan	2	2	-	-	-	4
Pasir Belengkong	-	-	-	-	1	-
Tanah Grogot	25	43	-	-	3	-
Kuaro	2	5	-	-	1	3
Long Ikis	-	-	-	-	-	1
Muara Komam	2	5	-	-	1	2
Long Kali	2	-	-	-	1	1
Paser	42	58	-	-	9	12

Lanjutan Tabel/Continued Table 5.2.1

Kecamatan Subdistrict	Cabai Besar Chili/Big Chili (ha/ha)		Cabai Rawit Chili/Cayenne Pepper (ha/ha)		Jamur Mushrooms (m ² /m ²)	
	2019	2020	2019	2020	2019	2020
(1)	(14)	(15)	(16)	(17)	(18)	(19)
Batu Sopang	10	3	13	5	-	-
Muara Samu	2	4	6	11	-	-
Batu Engau	2	3	2	8	-	-
Tanjung Harapan	9	6	3	8	1	-
Pasir Belengkong	2	-	7	6	-	-
Tanah Grogot	8	8	14	13	-	-
Kuaro	2	1	2	4	-	20
Long Ikis	-	-	3	1	-	-
Muara Komam	6	3	11	3	-	-
Long Kali	9	5	7	2	-	-
Paser	50	33	68	61	1	20

Lanjutan Tabel/Continued Table 5.2.1

Kecamatan Subdistrict	Kacang Merah Red Beans (ha/ha)		Kacang Panjang Long Beans (ha/ha)		Kangkung Water Spinach (ha/ha)	
	2019	2020	2019	2020	2019	2020
(1)	(20)	(21)	(22)	(23)	(24)	(25)
Batu Sopang	-	-	16	9	10	2
Muara Samu	-	-	5	10	2	1
Batu Engau	-	-	1	1	1	-
Tanjung Harapan	-	-	3	6	-	3
Pasir Belengkong	-	-	6	6	-	1
Tanah Grogot	-	-	16	18	26	38
Kuaro	-	-	3	2	2	5
Long Ikis	-	-	1	2	3	1
Muara Komam	-	-	8	4	1	-
Long Kali	-	-	5	3	2	-
Paser	-	-	64	61	47	51

Lanjutan Tabel/Continued Table 5.2.1

Kecamatan Subdistrict	Kembang Kol/ Cauliflower (ha/ha)		Kentang Potato (ha/ha)		Ketimun Cucumber (ha/ha)	
	2019	2020	2019	2020	2019	2020
(1)	(26)	(27)	(28)	(29)	(30)	(31)
Batu Sopang	-	-	-	-	9	4
Muara Samu	-	-	-	-	2	1
Batu Engau	-	-	-	-	1	2
Tanjung Harapan	-	-	-	-	3	4
Pasir Belengkong	-	-	-	-	1	5
Tanah Grogot	-	-	-	-	10	11
Kuaro	-	-	-	-	1	4
Long Ikis	-	-	-	-	2	2
Muara Komam	-	-	-	-	5	1
Long Kali	-	-	-	-	4	3
Paser	-	-	-	-	38	37

Lanjutan Tabel/Continued Table 5.2.1

Kecamatan Subdistrict	Kubis Cabbage (ha/ha)		Labu Siam Chayote (ha/ha)		Lobak Radish (ha/ha)	
	2019	2020	2019	2020	2019	2020
(1)	(32)	(33)	(34)	(35)	(36)	(37)
Batu Sopang	-	-	-	-	-	-
Muara Samu	-	-	-	-	-	-
Batu Engau	-	-	-	-	-	-
Tanjung Harapan	-	-	-	-	-	-
Pasir Belengkong	-	-	-	-	-	-
Tanah Grogot	-	-	-	-	-	-
Kuaro	-	-	2	2	-	-
Long Ikis	-	-	-	-	-	-
Muara Komam	-	-	-	-	-	-
Long Kali	-	-	14	4	-	-
Paser	-	-	16	6	-	-

Lanjutan Tabel/Continued Table 5.2.1

Kecamatan Subdistrict	Melon Melon (ha/ha)		Paprika Bell Pepper (ha/ha)		Petsai/Sawi Chinese Cabbage/ mustard green (ha/ha)	
	2019	2020	2019	2020	2019	2020
(1)	(38)	(39)	(40)	(41)	(42)	(43)
Batu Sopang	1	1	-	-	-	-
Muara Samu	1	-	-	-	2	3
Batu Engau	-	-	-	-	1	-
Tanjung Harapan	-	-	-	-	-	-
Pasir Belengkong	-	-	-	-	-	2
Tanah Grogot	1	-	-	-	32	42
Kuaro	-	-	-	-	1	3
Long Ikis	-	-	-	-	-	-
Muara Komam	-	-	-	-	-	-
Long Kali	-	-	-	-	-	-
Paser	3	1	-	-	36	50

Lanjutan Tabel/Continued Table 5.2.1

Kecamatan Subdistrict	Semangka Water Melon (ha/ha)		Stroberi Strawberry (ha/ha)		Terung Eggplant (ha/ha)	
	2019	2020	2019	2020	2019	2020
(1)	(44)	(45)	(46)	(47)	(48)	(49)
Batu Sopang	-	4	-	-	13	4
Muara Samu	5	5	-	-	5	6
Batu Engau	-	5	-	-	2	9
Tanjung Harapan	-	1	-	-	5	7
Pasir Belengkong	-	1	-	-	2	2
Tanah Grogot	5	9	-	-	6	4
Kuaro	9	2	-	-	2	3
Long Ikis	8	-	-	-	1	1
Muara Komam	1	-	-	-	9	2
Long Kali	188	62	-	-	7	4
Paser	216	89	-	-	52	42

Lanjutan Tabel/*Continued Table 5.2.1*

Kecamatan Subdistrict	Tomat Tomato (ha/ha)		Wortel Carrot (ha/ha)	
	2019	2020	2019	2020
(1)	(50)	(51)	(52)	(53)
Batu Sopang	11	5	-	-
Muara Samu	3	2	-	-
Batu Engau	3	1	-	-
Tanjung Harapan	-	7	-	-
Pasir Belengkong	1	2	-	-
Tanah Grogot	14	13	-	-
Kuaro	2	3	-	-
Long Ikis	1	1	-	-
Muara Komam	7	3	-	-
Long Kali	8	4	-	-
Paser	50	41	-	-

Sumber/*Source*: BPS, Statistik Pertanian Hortikultura SPH/ *BPS-Statistics Indonesia, Agricultural Statistic for Horticulture SPH*

Tabel 5.2.2 **Produksi Tanaman Sayuran Menurut Kecamatan dan Jenis Tanaman di Kabupaten Paser, 2019 dan 2020**
Production of Vegetables by Subdistrict and Kind of Plant in Paser Regency, 2019 and 2020

Kecamatan Subdistrict	Bawang Daun Scallion (kw/qui)		Bawang Merah Shallots (kw/qui)		Bawang Putih Garlic (kw/qui)	
	2019	2020	2019	2020	2019	2020
(1)	(2)	(3)	(4)	(5)	(6)	(7)
Batu Sopang	-	-	2	-	-	-
Muara Samu	-	-	-	2	-	-
Batu Engau	-	-	-	49	-	-
Tanjung Harapan	-	-	-	-	-	-
Pasir Belengkong	-	-	-	-	-	-
Tanah Grogot	-	-	-	-	-	-
Kuaro	-	-	11	-	-	-
Long Ikis	-	-	-	-	-	-
Muara Komam	-	-	8	48	-	-
Long Kali	-	-	-	-	-	-
Paser	-	-	21	99	-	-

Lanjutan Tabel/Continued Table 5.2.2

Kecamatan Subdistrict	Bayam Spinach (kw/qui)		Blewah Blewah (kw/qui)		Buncis String Bean (kw/qui)	
	2019	2020	2019	2020	2019	2020
(1)	(8)	(9)	(10)	(11)	(12)	(13)
Batu Sopang	24	36	-	-	8	-
Muara Samu	3	13	-	-	-	-
Batu Engau	-	-	-	-	-	10
Tanjung Harapan	21	10	-	-	-	20
Pasir Belengkong	-	-	-	-	16	-
Tanah Grogot	720	1 568	-	-	100	-
Kuaro	20	90	-	-	30	115
Long Ikis	-	-	-	-	-	7
Muara Komam	15	50	-	-	9	20
Long Kali	30	-	-	-	16	3
Paser	833	1 767	-	-	179	175

Lanjutan Tabel/Continued Table 5.2.2

Kecamatan Subdistrict	Cabai Besar Chili/Big chili (kw/qui)		Cabai Rawit Chili/Cayenne Pepper (kw/qui)		Jamur Mushrooms (kg/kg)	
	2019	2020	2019	2020	2019	2020
(1)	(14)	(15)	(16)	(17)	(18)	(19)
Batu Sopang	24	80	34	120	-	-
Muara Samu	4	18	23	81	-	-
Batu Engau	45	40	58	143	-	-
Tanjung Harapan	200	80	90	100	2	-
Pasir Belengkong	45	-	126	56	-	-
Tanah Grogot	610	752	1 440	924	-	-
Kuaro	79	39	89	67	-	100
Long Ikis	-	-	84	105	-	-
Muara Komam	63	30	107	32	-	-
Long Kali	169	130	118	80	-	-
Paser	1 239	1 169	2 169	1 708	2	100

Lanjutan Tabel/*Continued Table 5.2.2*

Kecamatan Subdistrict	Kacang Merah Red Beans (kw/qui)		Kacang Panjang Long Beans (kw/qui)		Kangkung Water Spinach (kw/qui)	
	2019	2020	2019	2020	2019	2020
(1)	(20)	(21)	(22)	(23)	(24)	(25)
Batu Sopang	-	-	49	268	20	24
Muara Samu	-	-	14	69	6	3
Batu Engau	-	-	25	15	15	-
Tanjung Harapan	-	-	78	60	-	20
Pasir Belengkong	-	-	70	80	-	10
Tanah Grogot	-	-	800	1 220	1 280	1 320
Kuaro	-	-	95	75	20	50
Long Ikis	-	-	4	26	20	8
Muara Komam	-	-	110	55	10	-
Long Kali	-	-	87	55	30	-
Paser	-	-	1 332	1 923	1 401	1 435

Lanjutan Tabel/Continued Table 5.2.2

Kecamatan Subdistrict	Kembang Kol Cauliflower (kw/qui)		Kentang Potato (kw/qui)		Ketimun Cucumber (kw/qui)	
	2019	2020	2019	2020	2019	2020
(1)	(26)	(27)	(28)	(29)	(30)	(31)
Batu Sopang	-	-	-	-	30	42
Muara Samu	-	-	-	-	11	5
Batu Engau	-	-	-	-	20	27
Tanjung Harapan	-	-	-	-	70	20
Pasir Belengkong	-	-	-	-	61	50
Tanah Grogot	-	-	-	-	630	600
Kuaro	-	-	-	-	30	89
Long Ikis	-	-	-	-	30	47
Muara Komam	-	-	-	-	80	15
Long Kali	-	-	-	-	73	70
Paser	-	-	-	-	1 035	965

Lanjutan Tabel/Continued Table 5.2.2

Kecamatan Subdistrict	Kubis Cabbage (kw/qui)		Labu Siam Chayote (kw/qui)		Lobak Radish (kw/qui)	
	2019	2020	2019	2020	2019	2020
(1)	(32)	(33)	(34)	(35)	(36)	(37)
Batu Sopang	-	-	-	-	-	-
Muara Samu	-	-	-	-	-	-
Batu Engau	-	-	-	-	-	-
Tanjung Harapan	-	-	-	-	-	-
Pasir Belengkong	-	-	-	-	-	-
Tanah Grogot	-	-	-	-	-	-
Kuaro	-	-	40	60	-	-
Long Ikis	-	-	-	-	-	-
Muara Komam	-	-	-	-	-	-
Long Kali	-	-	280	140	-	-
Paser	-	-	320	200	-	-

Lanjutan Tabel/Continued Table 5.2.2

Kecamatan Subdistrict	Melon Melon (kw/qui)		Paprika Bell Pepper (kw/qui)		Petsai/Sawi Chinese Cabbage/ mustard green (kw/qui)	
	2019	2020	2019	2020	2019	2020
(1)	(38)	(39)	(40)	(41)	(42)	(43)
Batu Sopang	25	5	-	-	-	-
Muara Samu	40	-	-	-	4	14
Batu Engau	-	-	-	-	12	-
Tanjung Harapan	-	-	-	-	-	-
Pasir Belengkong	-	-	-	-	-	20
Tanah Grogot	180	-	-	-	704	834
Kuaro	-	-	-	-	10	31
Long Ikis	-	-	-	-	-	-
Muara Komam	-	-	-	-	-	-
Long Kali	-	-	-	-	-	-
Paser	245	5	-	-	730	899

Lanjutan Tabel/*Continued Table 5.2.2*

Kecamatan Subdistrict	Semangka Water Melon (kw/qui)		Stroberi Strawberry (kw/qui)		Terung Eggplant (kw/qui)	
	2019	2020	2019	2020	2019	2020
(1)	(44)	(45)	(46)	(47)	(48)	(49)
Batu Sopang	-	479	-	-	32	122
Muara Samu	105	77	-	-	27	73
Batu Engau	-	240	-	-	38	231
Tanjung Harapan	-	10	-	-	150	80
Pasir Belengkong	-	10	-	-	45	30
Tanah Grogot	1 201	1 494	-	-	400	195
Kuaro	69	20	-	-	60	165
Long Ikis	1 000	-	-	-	18	17
Muara Komam	100	-	-	-	115	27
Long Kali	25 410	7 660	-	-	88	95
Paser	27 885	9 990	-	-	973	1 035

Lanjutan Tabel/Continued Table 5.2.2

Kecamatan Subdistrict	Tomat Tomato (kw/qui)		Wortel Carrot (kw/qui)	
	2019	2020	2019	2020
(1)	(50)	(51)	(52)	(53)
Batu Sopang	32	131	-	-
Muara Samu	9	14	-	-
Batu Engau	230	200	-	-
Tanjung Harapan	-	40	-	-
Pasir Belengkong	26	12	-	-
Tanah Grogot	1 015	1 014	-	-
Kuaro	119	120	-	-
Long Ikis	2	2	-	-
Muara Komam	85	35	-	-
Long Kali	158	75	-	-
Paser	1 676	1 643	-	-

Sumber/Source: BPS, Statistik Pertanian Hortikultura SPH/ BPS-Statistics Indonesia, Agricultural Statistic for Horticulture SPH

Tabel 5.2.3 Luas Panen Tanaman Sayuran dan Buah–Buahan Semusim Menurut Jenis Tanaman, 2019 dan 2020
Table 5.2.3 Harvested Area of Seasonal Vegetables and Fruits by Kind of Plant, 2019 and 2020

Jenis Tanaman <i>Kind of Plant</i>	Satuan <i>Unit</i>	2019	2020
(1)	(2)	(3)	(4)
Bawang Daun/ <i>Scallion</i>	ha/ha	-	-
Bawang Merah/ <i>Shallots</i>	ha/ha	3	12
Bawang Putih/ <i>Garlic</i>	ha/ha	-	-
Bayam/ <i>Spinach</i>	ha/ha	42	58
Blewah/ <i>Blewah</i>	ha/ha	-	-
Buncis/ <i>string bean</i>	ha/ha	9	12
Cabai Besar/ <i>Chili/Big chili</i>	ha/ha	50	33
Cabai Rawit/ <i>Chili/Cayenne Pepper</i>	ha/ha	68	61
Jamur/ <i>Mushrooms</i>	m ² /m ²	1	20
Kacang Merah/ <i>Red Beans</i>	ha/ha	-	-
Kacang Panjang/ <i>Long Beans</i>	ha/ha	64	61
Kangkung/ <i>Water Spinach</i>	ha/ha	47	51
Kembang Kol/ <i>Cauliflower</i>	ha/ha	-	-

Lanjutan Tabel / Continued Table 5.2.3

Jenis Tanaman <i>Kind of Plant</i>	Satuan <i>Unit</i>	2019	2020
(1)	(2)	(3)	(4)
Kentang/ <i>Potato</i>	ha/ha	-	-
Ketimun/ <i>Cucumber</i>	ha/ha	38	37
Kubis/ <i>Cabbage</i>	ha/ha	-	-
Labu Siam/ <i>Chayote</i>	ha/ha	16	6
Lobak/ <i>Radish</i>	ha/ha	-	-
Melon/ <i>Melon</i>	ha/ha	3	1
Paprika/ <i>Bell Pepper</i>	ha/ha	-	-
Petsai/Sawi/ <i>Chinese Cabbage/mustard green</i>	ha/ha	36	50
Semangka/ <i>Water Melon</i>	ha/ha	216	89
Stroberi/ <i>Strawberry</i>	ha/ha	-	-
Terung/ <i>Eggplant</i>	ha/ha	52	42
Tomat/ <i>Tomato</i>	ha/ha	50	41
Wortel/ <i>Carrot</i>	ha/ha	-	-

Sumber/Source: BPS, Statistik Pertanian Hortikultura SPH/ *BPS-Statistics Indonesia, Agricultural Statistic for Horticulture SPH*

Tabel 5.2.4 **Produksi Tanaman Sayuran dan Buah-Buahan Semusim Menurut Jenis Tanaman, 2019 dan 2020**
Table 5.2.4 **Production of Seasonal Vegetables and Fruits by Kind of Plant, 2019 and 2020**

Jenis Tanaman <i>Kind of Plant</i>	Satuan <i>Unit</i>	2019	2020
(1)	(2)	(3)	(4)
Bawang Daun/ <i>Scallion</i>	kw/ <i>qui</i>	-	-
Bawang Merah/ <i>Shallots</i>	kw/ <i>qui</i>	21	99
Bawang Putih/ <i>Garlic</i>	kw/ <i>qui</i>	-	-
Bayam/ <i>Spinach</i>	kw/ <i>qui</i>	833	1 767
Blewah/ <i>Blewah</i>	kw/ <i>qui</i>	-	-
Buncis/ <i>string bean</i>	kw/ <i>qui</i>	179	175
Cabai Besar/ <i>Chili/Big chili</i>	kw/ <i>qui</i>	1 239	1 169
Cabai Rawit/ <i>Chili/Cayenne Pepper</i>	kw/ <i>qui</i>	2 169	1 708
Jamur/ <i>Mushrooms</i>	kg/ <i>kg</i>	2	100
Kacang Merah/ <i>Red Beans</i>	kw/ <i>qui</i>	-	-
Kacang Panjang/ <i>Long Beans</i>	kw/ <i>qui</i>	1 332	1 923
Kangkung/ <i>Water Spinach</i>	kw/ <i>qui</i>	1 401	1 435
Kembang Kol/ <i>Cauliflower</i>	kw/ <i>qui</i>	-	-

Lanjutan Tabel / Continued Table 5.2.4

Jenis Tanaman <i>Kind of Plant</i>	Satuan <i>Unit</i>	2019	2020
(1)	(2)	(3)	(4)
Kentang/ <i>Potato</i>	kw/qui	-	-
Ketimun/ <i>Cucumber</i>	kw/qui	1 035	965
Kubis/ <i>Cabbage</i>	kw/qui	-	-
Labu Siam/ <i>Chayote</i>	kw/qui	320	200
Lobak/ <i>Radish</i>	kw/qui	-	-
Melon/ <i>Melon</i>	kw/qui	245	5
Paprika/ <i>Bell Pepper</i>	kw/qui	-	-
Petsai/Sawi/ <i>Chinese Cabbage/mustard green</i>	kw/qui	730	899
Semangka/ <i>Water Melon</i>	kw/qui	27 885	9 990
Stroberi/ <i>Strawberry</i>	kw/qui	-	-
Terung/ <i>Eggplant</i>	kw/qui	973	1 035
Tomat/ <i>Tomato</i>	kw/qui	1 676	1 643
Wortel/ <i>Carrot</i>	kw/qui	-	-

Sumber/Source: BPS, Statistik Pertanian Hortikultura SPH/ *BPS-Statistics Indonesia, Agricultural Statistic for Horticulture SPH*

Tabel
Table 5.2.5**Luas Panen Tanaman Biofarmaka Menurut Kecamatan dan Jenis Tanaman di Kabupaten Paser, 2019 dan 2020**
Harvested Area of Medicinal Plants by Subdistrict and Kind of Plant in Paser Regency, 2019 and 2020

Kecamatan Subdistrict	Dlingo/Dringo Calamus (m2/m2)		Jahe Ginger (m2/m2)		Kapulaga Java Cardamom (m2/m2)	
	2019	2020	2019	2020	2019	2020
(1)	(2)	(3)	(4)	(5)	(6)	(7)
Batu Sopang	-	-	5	-	-	-
Muara Samu	-	-	12 500	-	-	-
Batu Engau	-	-	1 914	-	-	-
Tanjung Harapan	-	-	8	145	-	-
Pasir Belengkong	-	-	3 000	100	-	-
Tanah Grogot	-	-	-	-	-	-
Kuaro	-	-	1	2	-	-
Long Ikis	-	-	200	-	-	-
Muara Komam	-	-	400	850	-	-
Long Kali	-	-	7	11	-	-
Paser	-	-	18 035	1 108	-	-

Lanjutan Tabel / Continued Table 5.2.5

Kecamatan Subdistrict	Keji Beling Verbenaceae (m ² /m ²)		Kencur East Indian Galangal (m ² /m ²)		Kunyit Turmeric (m ² /m ²)	
	2019	2020	2019	2020	2019	2020
(1)	(8)	(9)	(10)	(11)	(12)	(13)
Batu Sopang	-	-	1	-	2	-
Muara Samu	-	-	1 000	-	6 500	-
Batu Engau	-	-	-	-	1 124	130
Tanjung Harapan	-	-	7	109	7	104
Pasir Belengkong	-	-	1 000	100	1 000	100
Tanah Grogot	-	-	-	-	-	-
Kuaro	-	-	1	1	1	1
Long Ikis	-	-	50	-	50	-
Muara Komam	-	-	-	350	-	500
Long Kali	-	1	5	4	11	7
Paser	-	1	2 064	564	8 695	842

Lanjutan Tabel / Continued Table 5.2.5

Kecamatan Subdistrict	Laos/Lengkuas <i>Galanga</i> (m ² /m ²)		Lempuyang <i>Zingiber Aromaticum</i> (m ² /m ²)		Lidah Buaya <i>Aloevera</i> (m ² /m ²)	
	2019	2020	2019	2020	2019	2020
(1)	(14)	(15)	(16)	(17)	(18)	(19)
Batu Sopang	2	-	-	-	-	-
Muara Samu	5 000	-	-	-	-	-
Batu Engau	800	100	-	-	-	-
Tanjung Harapan	6	82	-	-	-	38
Pasir Belengkong	1 500	100	-	-	-	-
Tanah Grogot	-	-	-	-	-	-
Kuaro	1	2	-	-	-	-
Long Ikis	-	-	-	-	-	-
Muara Komam	90	10	-	-	-	-
Long Kali	-	6	-	-	-	-
Paser	7 399	300	-	-	-	38

Lanjutan Tabel / Continued Table 5.2.5

Kecamatan Subdistrict	Mahkota Dewa/ <i>Phaleria Macrocarpa</i> (pohon/tree)		Mengkudu/Pace <i>Indian Mulberry</i> (pohon/tree)		Sambiloto <i>King of Bitter</i> (m2/m2)	
	2019	2020	2019	2020	2019	2020
(1)	(20)	(21)	(22)	(23)	(24)	(25)
Batu Sopang	-	-	-	-	-	-
Muara Samu	-	-	-	-	-	-
Batu Engau	-	-	-	-	-	-
Tanjung Harapan	-	33	-	42	-	-
Pasir Belengkong	-	-	-	-	-	-
Tanah Grogot	-	-	-	-	-	-
Kuaro	-	-	-	-	-	-
Long Ikis	-	-	-	-	-	-
Muara Komam	-	-	-	-	-	-
Long Kali	-	-	-	-	-	-
Paser	-	33	-	42	-	-

Lanjutan Tabel / Continued Table 5.2.5

Kecamatan Subdistrict	Temuireng Black Turmeric (m2/m2)		Temukunci Chinese Keys (m2/m2)		Temulawak Java Turmeric (m2/m2)	
	2019	2020	2019	2020	2019	2020
(1)	(26)	(27)	(28)	(29)	(30)	(31)
Batu Sopang	-	-	-	-	-	-
Muara Samu	-	-	-	-	-	-
Batu Engau	-	-	-	-	20	-
Tanjung Harapan	-	-	-	-	-	80
Pasir Belengkong	-	-	-	-	-	-
Tanah Grogot	-	-	-	-	-	-
Kuaro	-	-	-	-	-	-
Long Ikis	-	-	-	-	-	-
Muara Komam	-	-	-	-	-	-
Long Kali	-	-	-	1	1	2
Paser	-	-	-	1	21	82

Sumber/Source: BPS, Statistik Pertanian Hortikultura SPH/ BPS-Statistics Indonesia, Agricultural Statistic for Horticulture SPH

Tabel 5.2.6 **Produksi Tanaman Biofarmaka Menurut Kecamatan dan Jenis Tanaman di Kabupaten Paser, 2019 dan 2020**
Table 5.2.6 **Production of Medicinal Plants by Subdistrict and Kind of Plant in Paser Regency, 2019 and 2020**

Kecamatan Subdistrict	Dlingo/Dringo Calamus (kg/kg)		Jahe Ginger (kg/kg)		Kapulaga Java Cardamom (kg/kg)	
	2019	2020	2019	2020	2019	2020
(1)	(2)	(3)	(4)	(5)	(6)	(7)
Batu Sopang	-	-	5	-	-	-
Muara Samu	-	-	6 250	-	-	-
Batu Engau	-	-	1 723	-	-	-
Tanjung Harapan	-	-	11	246	-	-
Pasir Belengkong	-	-	2 700	100	-	-
Tanah Grogot	-	-	-	-	-	-
Kuaro	-	-	1	2	-	-
Long Ikis	-	-	200	-	-	-
Muara Komam	-	-	330	905	-	-
Long Kali	-	-	7	31	-	-
Paser	-	-	11 227	1 284	-	-

Lanjutan Tabel / Continued Table 5.2.6

Kecamatan Subdistrict	Keji Beling <i>Verbenaceae</i> (kg/kg)		Kencur <i>East Indian Galangal</i> (kg/kg)		Kunyit <i>Turmeric</i> (kg/kg)	
	2019	2020	2019	2020	2019	2020
(1)	(8)	(9)	(10)	(11)	(12)	(13)
Batu Sopang	-	-	1	-	2	-
Muara Samu	-	-	500	-	3 250	-
Batu Engau	-	-	-	-	899	230
Tanjung Harapan	-	-	9	189	11	176
Pasir Belengkong	-	-	900	100	900	100
Tanah Grogot	-	-	-	-	-	-
Kuaro	-	-	1	1	1	1
Long Ikis	-	-	50	-	50	-
Muara Komam	-	-	-	385	-	550
Long Kali	-	3	4	12	10	21
Paser	-	3	1 465	687	5 123	1 078

Lanjutan Tabel / Continued Table 5.2.6

Kecamatan Subdistrict	Laos/Lengkuas Galanga (kg/kg)		Lempuyang Zingiber Aromaticum (kg/kg)		Lidah Buaya Aloevera (kg/kg)	
	2019	2020	2019	2020	2019	2020
(1)	(14)	(15)	(16)	(17)	(18)	(19)
Batu Sopang	2	-	-	-	-	-
Muara Samu	2 500	-	-	-	-	-
Batu Engau	1 100	190	-	-	-	-
Tanjung Harapan	8	131	-	-	-	250
Pasir Belengkong	1 350	100	-	-	-	-
Tanah Grogot	-	-	-	-	-	-
Kuaro	1	2	-	-	-	-
Long Ikis	-	-	-	-	-	-
Muara Komam	78	10	-	-	-	-
Long Kali	-	18	-	-	-	-
Paser	5 039	451	-	-	-	250

Lanjutan Tabel / Continued Table 5.2.6

Kecamatan Subdistrict	Mahkota Dewa/ <i>Phaleria Macrocarpa</i> (kg/kg)		Mengkudu/Pace <i>Indian Mulberry</i> (kg/kg)		Sambiloto <i>King of Bitter</i> (kg/kg)	
	2019	2020	2019	2020	2019	2020
(1)	(20)	(21)	(22)	(23)	(24)	(25)
Batu Sopang	-	-	-	-	-	-
Muara Samu	-	-	-	-	-	-
Batu Engau	-	-	-	-	-	-
Tanjung Harapan	-	945	-	670	-	-
Pasir Belengkong	-	-	-	-	-	-
Tanah Grogot	-	-	-	-	-	-
Kuaro	-	-	-	-	-	-
Long Ikis	-	-	-	-	-	-
Muara Komam	-	-	-	-	-	-
Long Kali	-	-	-	-	-	-
Paser	-	945	-	670	-	-

Lanjutan Tabel / Continued Table 5.2.6

Kecamatan Subdistrict	Temuireng Black Turmeric (kg/kg)		Temukunci Chinese Keys (kg/kg)		Temulawak Java Turmeric (kg/kg)	
	2019	2020	2019	2020	2019	2020
(1)	(26)	(27)	(28)	(29)	(30)	(31)
Batu Sopang	-	-	-	-	-	-
Muara Samu	-	-	-	-	-	-
Batu Engau	-	-	-	-	16	-
Tanjung Harapan	-	-	-	-	-	92
Pasir Belengkong	-	-	-	-	-	-
Tanah Grogot	-	-	-	-	-	-
Kuaro	-	-	-	-	-	-
Long Ikis	-	-	-	-	-	-
Muara Komam	-	-	-	-	-	-
Long Kali	-	-	-	3	1	6
Paser	-	-	-	3	17	98

Sumber/Source: BPS, Statistik Pertanian Hortikultura SPH/ BPS-Statistics Indonesia, Agricultural Statistic for Horticulture SPH

Tabel 5.2.7 Luas Panen Tanaman Biofarmaka Menurut Jenis Tanaman, 2019 dan 2020
Harvested Area of Medicinal Plants by Kind of Plant, 2019 and 2020

Jenis Tanaman <i>Kind of Plant</i>	Satuan <i>Unit</i>	2019	2020
(1)	(2)	(3)	(4)
Dlingo/Dringo/ <i>Calamus</i>	m ² /m ²	-	-
Jahe/ <i>Ginger</i>	m ² /m ²	18 035	1 108
Kapulaga/ <i>Java Cardamom</i>	m ² /m ²	-	-
Keji Beling/ <i>Verbenaceae</i>	m ² /m ²	-	1
Kencur/ <i>East Indian Galangal</i>	m ² /m ²	2 064	564
Kunyit/ <i>Turmeric</i>	m ² /m ²	8 695	842
Laos/Lengkuas/ <i>Galanga</i>	m ² /m ²	7 399	300
Lempuyang/ <i>Zingiber Aromaticum</i>	m ² /m ²	-	-
Lidah Buaya/ <i>Aloevera</i>	m ² /m ²	-	38
Mahkota Dewa/ <i>Phaleria Macrocarpa</i>	pohon/tree	-	33
Mengkudu/Pace / <i>Indian Mulberry</i>	pohon/tree	-	42
Sambiloto / <i>King of Bitter</i>	m ² /m ²	-	-
Temuireng / <i>Black Turmeric</i>	m ² /m ²	-	-
Temukunci / <i>Chinese Keys</i>	m ² /m ²	-	1
Temulawak / <i>Java Turmeric</i>	m ² /m ²	21	82

Sumber/Source: BPS, Statistik Pertanian Hortikultura SPH/ BPS-Statistics Indonesia, Agricultural Statistic for Horticulture SPH

Tabel 5.2.8 **Produksi Tanaman Biofarmaka Menurut Jenis Tanaman, 2019 dan 2020**
Table **Production of Medicinal Plants by Kind of Plant, 2019 and 2020**

Jenis Tanaman <i>Kind of Plant</i>	Satuan <i>Unit</i>	2019	2020
(1)	(2)	(3)	(4)
Dlingo/Dringo/ <i>Calamus</i>	kg/kg	-	-
Jahe/ <i>Ginger</i>	kg/kg	11 227	1 284
Kapulaga/ <i>Java Cardamom</i>	kg/kg	-	-
Keji Beling/ <i>Verbenaceae</i>	kg/kg	-	3
Kencur/ <i>East Indian Galangal</i>	kg/kg	1 465	687
Kunyit/ <i>Turmeric</i>	kg/kg	5 123	1 078
Laos/Lengkuas/ <i>Galanga</i>	kg/kg	5 039	451
Lempuyang/ <i>Zingiber Aromaticum</i>	kg/kg	-	-
Lidah Buaya/ <i>Aloevera</i>	kg/kg	-	250
Mahkota Dewa/ <i>Phaleria Macrocarpa</i>	kg/kg	-	945
Mengkudu/Pace / <i>Indian Mulberry</i>	kg/kg	-	670
Sambiloto / <i>King of Bitter</i>	kg/kg	-	-
Temuireng / <i>Black Turmeric</i>	kg/kg	-	-
Temukunci / <i>Chinese Keys</i>	kg/kg	-	3
Temulawak / <i>Java Turmeric</i>	kg/kg	17	98

Sumber/Source: BPS, Statistik Pertanian Hortikultura SPH/ BPS-Statistics Indonesia, Agricultural Statistic for Horticulture SPH

Tabel
Table 5.2.9**Luas Panen Tanaman Hias Menurut Kecamatan dan Jenis Tanaman di Kabupaten Paser, 2019 dan 2020**
Harvested Area of Ornamental Plants by Subdistrict and Kind of Plant in Paser Regency, 2019 and 2020

Kecamatan Subdistrict	Anggrek Orchid (m ² /m ²)		Anthurium Bunga Flamingo Lily Flower (m ² /m ²)		Anthurium Daun Anthurium (m ² /m ²)	
	2019	2020	2019	2020	2019	2020
(1)	(2)	(3)	(4)	(5)	(6)	(7)
Batu Sopang
Muara Samu
Batu Engau
Tanjung Harapan
Pasir Belengkong
Tanah Grogot
Kuaro
Long Ikis
Muara Komam
Long Kali
Paser

Lanjutan Tabel / Continued Table 5.2.9

Kecamatan Subdistrict	Anyelir Carnation (m ² /m ²)		Balaceng Dieffenbacia (m ² /m ²)		Dracaen Dracaena (m ² /m ²)	
	2019	2020	2019	2020	2019	2020
(1)	(8)	(9)	(10)	(11)	(12)	(13)
Batu Sopang
Muara Samu
Batu Engau
Tanjung Harapan
Pasir Belengkong
Tanah Grogot
Kuaro
Long Ikis
Muara Komam
Long Kali
Paser

Lanjutan Tabel / Continued Table 5.2.9

Kecamatan Subdistrict	Euphorbia <i>Euphorbia</i> (m ² /m ²)		Gladiol <i>Gladiol</i> (m ² /m ²)		Hanjuang <i>Cordyline</i> (m ² /m ²)	
	2019	2020	2019	2020	2019	2020
(1)	(14)	(15)	(16)	(17)	(18)	(19)
Batu Sopang
Muara Samu
Batu Engau
Tanjung Harapan
Pasir Belengkong
Tanah Grogot
Kuaro
Long Ikis
Muara Komam
Long Kali
Paser

Lanjutan Tabel / Continued Table 5.2.9

Kecamatan Subdistrict	Herbras Gerbera (m ² /m ²)		Kamboja Jepang Adenium (m ² /m ²)		Keladi Hias Caladium (m ² /m ²)	
	2019	2020	2019	2020	2019	2020
(1)	(20)	(21)	(22)	(23)	(24)	(25)
Batu Sopang
Muara Samu
Batu Engau
Tanjung Harapan
Pasir Belengkong
Tanah Grogot
Kuaro
Long Ikis
Muara Komam
Long Kali
Paser

Lanjutan Tabel / Continued Table 5.2.9

Kecamatan Subdistrict	Krisan <i>Chrysantemum</i> (m ² /m ²)		Mawar <i>Rose</i> (m ² /m ²)		Melati <i>Jasmine</i> (m ² /m ²)	
	2019	2020	2019	2020	2019	2020
(1)	(26)	(27)	(28)	(29)	(30)	(31)
Batu Sopang
Muara Samu
Batu Engau
Tanjung Harapan
Pasir Belengkong
Tanah Grogot
Kuaro
Long Ikis
Muara Komam
Long Kali
Paser

Lanjutan Tabel / Continued Table 5.2.9

Kecamatan Subdistrict	Monstera Monstera (m ² /m ²)		Pakis Leather Leaf Fern (m ² /m ²)		Palem Palm (pohon/tree)	
	2019	2020	2019	2020	2019	2020
(1)	(32)	(33)	(34)	(35)	(36)	(37)
Batu Sopang
Muara Samu
Batu Engau
Tanjung Harapan
Pasir Belengkong
Tanah Grogot
Kuaro
Long Ikis
Muara Komam
Long Kali
Paser

Lanjutan Tabel / Continued Table 5.2.9

Kecamatan Subdistrict	Pedang-Pedangan <i>Sansevieria</i> (m ² /m ²)		Philodendron <i>Philodendron</i> (m ² /m ²)		Pisang-Pisangan <i>Heliconia</i> (m ² /m ²)	
	2019	2020	2019	2020	2019	2020
(1)	(38)	(39)	(40)	(41)	(42)	(43)
Batu Sopang
Muara Samu
Batu Engau
Tanjung Harapan
Pasir Belengkong
Tanah Grogot
Kuaro
Long Ikis
Muara Komam
Long Kali
Paser

Lanjutan Tabel / Continued Table 5.2.9

Kecamatan Subdistrict	Sedap Malam <i>Tuberose</i> (m ² /m ²)		Soka <i>Ixora</i> (m ² /m ²)		Sri Rejeki <i>Aglaonema</i> (m ² /m ²)	
	2019	2020	2019	2020	2019	2020
(1)	(44)	(45)	(46)	(47)	(48)	(49)
Batu Sopang
Muara Samu
Batu Engau
Tanjung Harapan
Pasir Belengkong
Tanah Grogot
Kuaro
Long Ikis
Muara Komam
Long Kali
Paser

Sumber/Source: BPS, Statistik Pertanian Hortikultura SPH/ BPS-Statistics Indonesia, Agricultural Statistic for Horticulture SPH

Tabel 5.2.10 **Produksi Tanaman Hias Menurut Kecamatan dan Jenis Tanaman di Kabupaten Paser (tangkai), 2019 dan 2020**
Table 5.2.10 **Production of Ornamental Plants by Sub District and Kind of Plant in Paser Regency (stalks), 2019 and 2020**

Kecamatan Subdistrict	Anggrek Orchid (tangkai/stalks)		Anthurium Bunga Flamingo Lily Flower (tangkai/stalks)		Anthurium Daun Anthurium (pohon/tree)	
	2019	2020	2019	2020	2019	2020
(1)	(2)	(3)	(4)	(5)	(6)	(7)
Batu Sopang
Muara Samu
Batu Engau
Tanjung Harapan
Pasir Belengkong
Tanah Grogot
Kuaro
Long Ikis
Muara Komam
Long Kali
Paser

Lanjutan Tabel / Continued Table 5.2.10

Kecamatan Subdistrict	Anyelir <i>Carnation</i> (tangkai/stalks)		Balanceng <i>Dieffenbacia</i> (pohon/tree)		Dracaen <i>Dracaena</i> (pohon/tree)	
	2019	2020	2019	2020	2019	2020
(1)	(8)	(9)	(10)	(11)	(12)	(13)
Batu Sopang
Muara Samu
Batu Engau
Tanjung Harapan
Pasir Belengkong
Tanah Grogot
Kuaro
Long Ikis
Muara Komam
Long Kali
Paser

Lanjutan Tabel / Continued Table 5.2.10

Kecamatan Subdistrict	Euphorbia <i>Euphorbia</i> (pohon/tree)		Gladiol <i>Gladiol</i> (tangkai/stalks)		Hanjuang <i>Cordyline</i> (pohon/tree)	
	2019	2020	2019	2020	2019	2020
(1)	(14)	(15)	(16)	(17)	(18)	(19)
Batu Sopang
Muara Samu
Batu Engau
Tanjung Harapan
Pasir Belengkong
Tanah Grogot
Kuaro
Long Ikis
Muara Komam
Long Kali
Paser

Lanjutan Tabel / Continued Table 5.2.10

Kecamatan Subdistrict	Herbas Gerbera (tangkai/stalks)		Kamboja Jepang Adenium (pohon/tree)		Keladi Hias Caladium (pohon/tree)	
	2019	2020	2019	2020	2019	2020
(1)	(20)	(21)	(22)	(23)	(24)	(25)
Batu Sopang
Muara Samu
Batu Engau
Tanjung Harapan
Pasir Belengkong
Tanah Grogot
Kuaro
Long Ikis
Muara Komam
Long Kali
Paser

Lanjutan Tabel / Continued Table 5.2.10

Kecamatan Subdistrict	Krisan <i>Chrysantemum</i> (tangkai/stalks)		Mawar <i>Rose</i> (tangkai/stalks)		Melati <i>Jasmine</i> (kg/kg)	
	2019	2020	2019	2020	2019	2020
(1)	(26)	(27)	(28)	(29)	(30)	(31)
Batu Sopang
Muara Samu
Batu Engau
Tanjung Harapan
Pasir Belengkong
Tanah Grogot
Kuaro
Long Ikis
Muara Komam
Long Kali
Paser

Lanjutan Tabel / Continued Table 5.2.10

Kecamatan Subdistrict	Monstera <i>Monstera</i> (pohon/tree)		Pakis <i>Leather Leaf Fern</i> (pohon/tree)		Palem <i>Palm</i> (pohon/tree)	
	2019	2020	2019	2020	2019	2020
(1)	(32)	(33)	(34)	(35)	(36)	(37)
Batu Sopang
Muara Samu
Batu Engau
Tanjung Harapan
Pasir Belengkong
Tanah Grogot
Kuaro
Long Ikis
Muara Komam
Long Kali
Paser

Lanjutan Tabel / Continued Table 5.2.10

Kecamatan Subdistrict	Pedang-Pedangan <i>Sansevieria</i> (rumpun/clumps)		Philodendron <i>Philodendron</i> (pohon/tree)		Pisang-Pisangan <i>Heliconia</i> (tangkai/stalks)	
	2019	2020	2019	2020	2019	2020
(1)	(38)	(39)	(40)	(41)	(42)	(43)
Batu Sopang
Muara Samu
Batu Engau
Tanjung Harapan
Pasir Belengkong
Tanah Grogot
Kuaro
Long Ikis
Muara Komam
Long Kali
Paser

Lanjutan Tabel / Continued Table 5.2.10

Kecamatan Subdistrict	Sedap Malam <i>Tuberose</i> (tangkai/stalks)		Soka <i>Ixora</i> (pohon/tree)		Sri Rejeki <i>Aglaonema</i> (pohon/tree)	
	2019	2020	2019	2020	2019	2020
(1)	(44)	(45)	(46)	(47)	(48)	(49)
Batu Sopang
Muara Samu
Batu Engau
Tanjung Harapan
Pasir Belengkong
Tanah Grogot
Kuaro
Long Ikis
Muara Komam
Long Kali
Paser

Sumber/Source: BPS, Statistik Pertanian Hortikultura SPH/ BPS-Statistics Indonesia, Agricultural Statistic for Horticulture SPH

Tabel 5.2.11 Luas Panen Tanaman Hias Menurut Jenis Tanaman, 2019 dan 2020
Table 5.2.11 *Harvested Area of Ornamental Plants by Kind of Plant, 2019 and 2020*

Jenis Tanaman <i>Kind of Plant</i>	Satuan <i>Unit</i>	2019	2020
(1)	(2)	(3)	(4)
Anggrek/ <i>Orchid</i>	m ² /m ²	-	-
Anthurium Bunga/ <i>Flamingo Lily Flower</i>	m ² /m ²	-	-
Anthurium Daun/ <i>Anthurium</i>	m ² /m ²	-	-
Anyelir/ <i>Carnation</i>	m ² /m ²	-	-
Balaceng/ <i>Dieffenbacia</i>	m ² /m ²	-	-
Dracaena/ <i>Dracaena</i>	m ² /m ²	-	-
Euphorbia/ <i>Euphorbia</i>	m ² /m ²	-	-
Gladiol/ <i>Gladiol</i>	m ² /m ²	-	-
Hanjuang/ <i>Cordyline</i>	m ² /m ²	-	-
Herbras/ <i>Gerbera</i>	m ² /m ²	-	-
Kamboja Jepang/ <i>Adenium</i>	m ² /m ²	-	-
Keladi Hias/ <i>Caladium</i>	m ² /m ²	-	-

Lanjutan Tabel/Continued Table 5.2.11

Jenis Tanaman <i>Kind of Plant</i>	Satuan <i>Unit</i>	2019	2020
(1)	(2)	(3)	(4)
Krisan/ <i>Chrysantemum</i>	m ² /m ²	-	-
Mawar/ <i>Rose</i>	m ² /m ²	-	-
Melati/ <i>Jasmine</i>	m ² /m ²	-	-
Monstera/ <i>Monstera</i>	m ² /m ²	-	-
Pakis/ <i>Leather Leaf Fern</i>	m ² /m ²	-	-
Palem/ <i>Palm</i>	pohon/tree	-	-
Pedang-Pedangan/ <i>Sansevieria</i>	m ² /m ²	-	-
Philodendron/ <i>Philodendron</i>	m ² /m ²	-	-
Pisang-Pisangan/ <i>Heliconia</i>	m ² /m ²	-	-
Sedap Malam/ <i>Tuberose</i>	m ² /m ²	-	-
Soka/ <i>Ixora</i>	m ² /m ²	-	-
Sri Rejeki/ <i>Aglaonema</i>	m ² /m ²	-	-

Sumber/Source: BPS, Statistik Pertanian Hortikultura SPH/ BPS-Statistics Indonesia, Agricultural Statistic for Horticulture SPH

Tabel 5.2.12 **Produksi Tanaman Hias Menurut Jenis Tanaman, 2019 dan 2020**
Table **5.2.12** **Production of Ornamental Plants by Kind of Plant, 2019 and 2020**

Jenis Tanaman <i>Kind of Plant</i>	Satuan <i>Unit</i>	2019	2020
(1)	(2)	(3)	(4)
Anggrek/ <i>Orchid</i>	tangkai/ <i>stalks</i>	-	-
Anthurium Bunga/ <i>Flamingo Lily Flower</i>	tangkai/ <i>stalks</i>	-	-
Anthurium Daun/ <i>Anthurium</i>	pohon/ <i>tree</i>	-	-
Anyelir/ <i>Carnation</i>	tangkai/ <i>stalks</i>	-	-
Balaceng/ <i>Dieffenbacia</i>	pohon/ <i>tree</i>	-	-
Dracaena/ <i>Dracaena</i>	pohon/ <i>tree</i>	-	-
Euphorbia/ <i>Euphorbia</i>	pohon/ <i>tree</i>	-	-
Gladiol/ <i>Gladiol</i>	tangkai/ <i>stalks</i>	-	-
Hanjuang/ <i>Cordyline</i>	pohon/ <i>tree</i>	-	-
Herbras/ <i>Gerbera</i>	tangkai/ <i>stalks</i>	-	-
Kamboja Jepang/ <i>Adenium</i>	pohon/ <i>tree</i>	-	-
Keladi Hias/ <i>Caladium</i>	pohon/ <i>tree</i>	-	-

Lanjutan Tabel/Continued Table 5.2.12

Jenis Tanaman <i>Kind of Plant</i>	Satuan <i>Unit</i>	2019	2020
(1)	(2)	(3)	(4)
Krisan/ <i>Chrysantemum</i>	tangkai/ <i>stalks</i>	-	-
Mawar/ <i>Rose</i>	tangkai/ <i>stalks</i>	-	-
Melati/ <i>Jasmine</i>	kg/ <i>kg</i>	-	-
Monstera/ <i>Monstera</i>	pohon/ <i>tree</i>	-	-
Pakis/ <i>Leather Leaf Fern</i>	pohon/ <i>tree</i>	-	-
Palem/ <i>Palm</i>	pohon/ <i>tree</i>	-	-
Pedang-Pedangan/ <i>Sansevieria</i>	rumpun/ <i>clumps</i>	-	-
Philodendron/ <i>Philodendron</i>	pohon/ <i>tree</i>	-	-
Pisang-Pisangan/ <i>Heliconia</i>	tangkai/ <i>stalks</i>	-	-
Sedap Malam/ <i>Tuberose</i>	tangkai/ <i>stalks</i>	-	-
Soka/ <i>Ixora</i>	pohon/ <i>tree</i>	-	-
Sri Rejeki/ <i>Aglaonema</i>	pohon/ <i>tree</i>	-	-

Sumber/Source: BPS, Statistik Pertanian Hortikultura SPH/ *BPS-Statistics Indonesia, Agricultural Statistic for Horticulture SPH*

Tabel 5.2.13 **Produksi Buah-buahan Menurut Jenis Tanaman Menurut Kecamatan di Kabupaten Paser, 2019 dan 2020**
Production of Fruits by Kind of Plant by Subdistrict in Paser Regency, 2019 and 2020

Kecamatan Subdistrict	Alpukat/Avocado (kw/qui)		Anggur/Grape (kw/qui)		Apel/Apple (kw/qui)	
	2019	2020	2019	2020	2019	2020
(1)	(2)	(3)	(4)	(5)	(6)	(7)
Batu Sopang	-	-	-	-	-	-
Muara Samu	7	3	-	-	-	-
Batu Engau	-	-	-	-	-	-
Tanjung Harapan	3	23	-	-	-	-
Pasir Belengkong	10	6	-	-	-	-
Tanah Grogot	131	60	-	-	-	-
Kuaro	80	30	-	-	-	-
Long Ikis	18	37	-	-	-	-
Muara Komam	-	-	-	-	-	-
Long Kali	38	17	-	-	-	-
Paser	287	176	-	-	-	-

Lanjutan Tabel / Continued Table 5.2.13

Kecamatan Subdistrict	Belimbing Star Fruit (kw/qui)		Duku/Langsar/Kokosan Duku (kw/qui)		Durian Durian (kw/qui)	
	2019	2020	2019	2020	2019	2020
(1)	(8)	(9)	(10)	(11)	(12)	(13)
Batu Sopang	-	-	154	157	228	228
Muara Samu	-	-	140	141	67	39
Batu Engau	102	70	162	61	40	-
Tanjung Harapan	4	15	-	54	7	40
Pasir Belengkong	132	30	145	144	695	308
Tanah Grogot	40	44	49	49	1 600	640
Kuaro	35	26	109	47	120	-
Long Ikis	-	5	153	102	1 100	1 000
Muara Komam	-	-	465	3 000	741	375
Long Kali	118	115	366	1	610	110
Paser	431	305	1 743	3 756	5 208	2 740

Lanjutan Tabel / Continued Table 5.2.13

Kecamatan Subdistrict	Jambu Air Water Apple (kw/qui)		Jambu Biji Guava (kw/qui)		Jengkol Jengkol (kw/qui)	
	2019	2020	2019	2020	2019	2020
(1)	(14)	(15)	(16)	(17)	(18)	(19)
Batu Sopang	-	-	-	-	-	-
Muara Samu	5	4	3	3	16	57
Batu Engau	60	23	793	595	40	-
Tanjung Harapan	16	50	11	44	2	-
Pasir Belengkong	110	42	125	33	11	1
Tanah Grogot	71	20	104	80	32	6
Kuaro	52	42	38	19	4	3
Long Ikis	24	29	54	32	21	39
Muara Komam	11	16	84	91	-	-
Long Kali	13	83	169	1036	24	7
Paser	362	309	1381	1933	150	113

Lanjutan Tabel / Continued Table 5.2.13

Kecamatan Subdistrict	Jeruk Besar Pomelo (kw/qui)		Jeruk Siam/Keprak Orange/Tangerine (kw/qui)		Mangga Mango (kw/qui)	
	2019	2020	2019	2020	2019	2020
(1)	(20)	(21)	(22)	(23)	(24)	(25)
Batu Sopang	-	-	-	-	70	71
Muara Samu	6	4	-	-	10	12
Batu Engau	38	-	818	463	291	75
Tanjung Harapan	5	20	6	26	34	14
Pasir Belengkong	10	2	1 043	9	566	120
Tanah Grogot	66	66	9 482	9 482	394	420
Kuaro	65	28	49	34	20	-
Long Ikis	-	-	400	599	625	705
Muara Komam	-	-	21	31	200	188
Long Kali	65	60	13 932	256	603	53
Paser	255	180	25 751	10 900	2 813	1 658

Lanjutan Tabel / Continued Table 5.2.13

Kecamatan Subdistrict	Manggis Mangosteen (kw/qui)		Markisa/Konyal Passion fruit (kw/qui)		Melinjo Gnetum/Melinjo (kw/qui)	
	2019	2020	2019	2020	2019	2020
(1)	(26)	(27)	(28)	(29)	(30)	(31)
Batu Sopang	-	-	-	-	-	-
Muara Samu	4	12	-	-	7	4
Batu Engau	16	-	-	-	323	77
Tanjung Harapan	2	6	-	-	-	2
Pasir Belengkong	3	4	-	-	8	-
Tanah Grogot	16	17	-	-	344	137
Kuaro	75	61	-	-	14	5
Long Ikis	5	7	-	-	-	65
Muara Komam	-	-	-	-	-	-
Long Kali	55	67	-	-	78	9
Paser	176	174	-	-	774	299

Lanjutan Tabel / Continued Table 5.2.13

Kecamatan Subdistrict	Nangka/Cempedak Jackfruit (kw/qui)		Nenas Pineapple (kw/qui)		Pepaya Papaya (kw/qui)	
	2019	2020	2019	2020	2019	2020
(1)	(32)	(33)	(34)	(35)	(36)	(37)
Batu Sopang	98	99	61	57	90	82
Muara Samu	21	34	4	5	47	62
Batu Engau	560	484	100	82	840	586
Tanjung Harapan	72	164	8	17	18	70
Pasir Belengkong	617	393	30	3	55	12
Tanah Grogot	434	133	266	5	104	41
Kuaro	407	297	8	7	84	36
Long Ikis	120	132	9	19	50	32
Muara Komam	755	520	-	-	279	126
Long Kali	124	108	32	22	290	143
Paser	3 208	2 364	518	217	1 857	1 190

Lanjutan Tabel / Continued Table 5.2.13

Kecamatan Subdistrict	Petai Twisted Cluster Bean (kw/qui)		Pisang Banana (kw/qui)		Rambutan Rambutan (kw/qui)	
	2019	2020	2019	2020	2019	2020
(1)	(38)	(39)	(40)	(41)	(42)	(43)
Batu Sopang	-	-	1 260	1 460	230	235
Muara Samu	-	50	92	102	132	149
Batu Engau	80	-	11 732	2 933	375	-
Tanjung Harapan	2	6	134	170	21	76
Pasir Belengkong	292	131	2 400	512	1 831	1 750
Tanah Grogot	347	174	21 300	325	3 199	1 843
Kuaro	16	13	4 027	3 514	-	31
Long Ikis	8	18	195	174	250	251
Muara Komam	-	-	6 465	642	1 191	636
Long Kali	31	14	28 543	30 908	1 372	151
Paser	776	406	76 148	40 740	8 601	5 122

Lanjutan Tabel / Continued Table 5.2.13

Kecamatan Subdistrict	Salak Snakefruit (kw/qui)		Sawo Sapodilla/Sawo (kw/qui)	
	2019	2020	2019	2020
(1)	(44)	(45)	(46)	(47)
Batu Sopang	10	25	12	12
Muara Samu	-	-	6	3
Batu Engau	60	-	348	-
Tanjung Harapan	-	-	6	17
Pasir Belengkong	139	30	624	161
Tanah Grogot	897	645	242	80
Kuaro	34	46	66	28
Long Ikis	-	19	67	92
Muara Komam	44	31	36	37
Long Kali	197	50	19	29
Paser	1 381	846	1 426	459

Lanjutan Tabel / Continued Table 5.2.13

Kecamatan Subdistrict	Sirsak Soursop (kw/qui)		Sukun Breadfruit (kw/qui)	
	2019	2020	2019	2020
(1)	(48)	(49)	(50)	(51)
Batu Sopang	6	6	24	27
Muara Samu	9	12	10	9
Batu Engau	299	200	46	-
Tanjung Harapan	28	31	-	6
Pasir Belengkong	110	21	492	21
Tanah Grogot	439	208	855	356
Kuaro	5	3	11	6
Long Ikis	-	87	8	116
Muara Komam	-	-	63	64
Long Kali	52	19	133	107
Paser	948	587	1 642	712

Sumber/Source: BPS, Statistik Pertanian Hortikultura SPH/ BPS-Statistics Indonesia, Agricultural Statistic for Horticulture SPH

Tabel 5.2.14 **Produksi Buah–Buahan dan Sayuran Tahunan Menurut Jenis Tanaman, 2019 dan 2020**
Table 5.2.14 **Production of Annual Fruits and Vegetables by Kind of Plant, 2019 and 2020**

Jenis Tanaman <i>Kind of Plant</i>	Satuan <i>Unit</i>	2019	2020
(1)	(2)	(3)	(4)
Alpukat/ <i>Avocado</i>	kw/ <i>qui</i>	287	176
Anggur/ <i>Grape</i>	kw/ <i>qui</i>	-	-
Apel/ <i>Apple</i>	kw/ <i>qui</i>	-	-
Belimbing/ <i>Star Fruit</i>	kw/ <i>qui</i>	431	305
Duku/Langsar/ <i>Kokosan/Duku</i>	kw/ <i>qui</i>	1 743	3 756
Durian/ <i>Durian</i>	kw/ <i>qui</i>	5 208	2 740
Jambu Air/ <i>Water Apple</i>	kw/ <i>qui</i>	362	309
Jambu Biji/ <i>Guava</i>	kw/ <i>qui</i>	1 381	1 933
Jengkol/ <i>Jengkol</i>	kw/ <i>qui</i>	150	113
Jeruk Besar/ <i>Pomelo</i>	kw/ <i>qui</i>	255	180
Jeruk Siam/ <i>Keprok/Orange/Tangerine</i>	kw/ <i>qui</i>	25 751	10 900
Mangga/ <i>Mango</i>	kw/ <i>qui</i>	2 813	1 658
Manggis/ <i>Mangosteen</i>	kw/ <i>qui</i>	176	174

Lanjutan Tabel/*Continued Table 5.2.14*

Jenis Tanaman <i>Kind of Plant</i>	Satuan <i>Unit</i>	2019	2020
(1)	(2)	(3)	(4)
Markisa/Konyal/ <i>Passion fruit</i>	kw/ <i>qui</i>	-	-
Melinjo/ <i>Gnetum/Melinjo</i>	kw/ <i>qui</i>	774	299
Nangka/Cempedak/ <i>Jackfruit</i>	kw/ <i>qui</i>	3 208	2 364
Nanas/ <i>Pineapple</i>	kw/ <i>qui</i>	518	217
Pepaya/ <i>Papaya</i>	kw/ <i>qui</i>	1 857	1 190
Petai/ <i>Twisted Cluster Bean</i>	kw/ <i>qui</i>	776	406
Pisang/ <i>Banana</i>	kw/ <i>qui</i>	76 148	40 740
Rambutan/ <i>Rambutan</i>	kw/ <i>qui</i>	8 601	5 122
Salak/ <i>Snakefruit</i>	kw/ <i>qui</i>	1 381	846
Sawo/ <i>Sapodilla/Sawo</i>	kw/ <i>qui</i>	1 426	459
Sirsak/ <i>Soursop</i>	kw/ <i>qui</i>	948	587
Sukun/ <i>Breadfruit</i>	kw/ <i>qui</i>	1 642	712

Sumber/*Source*: BPS, Statistik Pertanian Hortikultura SPH-BST/*BPS-Statistics Indonesia, Agricultural Statistic for Horticulture SPH-BST*

5.3 PERKEBUNAN
ESTATE CROPS

Tabel 5.3.1 **Luas Areal Tanaman Perkebunan Menurut Kecamatan dan Jenis Tanaman di Kabupaten Paser (ha), 2019 dan 2020**
Planted Area of Estate Crops by Subdistrict and Type of Crops in Paser Regency (ha), 2019 and 2020

Kecamatan Subdistrict	Kelapa Sawit Oil Palm		Kelapa Coconut		Karet Rubber	
	2019	2020 ¹	2019	2020 ¹	2019	2020 ¹
(1)	(2)	(3)	(4)	(5)	(6)	(7)
Batu Sopang	3 627,00	3 657,00	67,00	67,00	1 174,00	1 204,00
Muara Samu	12 141,00	12 252,00	14,00	14,00	525,00	525,00
Batu Engau	53 851,00	53 851,00	379,00	379,00	1 620,00	1 620,00
Tanjung Harapan	7 841,00	7 841,00	252,00	252,00	172,00	172,00
Pasir Belengkong	27 696,42	27 716,42	142,00	142,00	786,00	776,00
Tanah Grogot	1 542,00	1 542,00	735,00	735,00	309,00	309,00
Kuaro	23 136,43	23 737,83	95,00	95,00	1 063,00	1 063,00
Long Ikis	28 269,62	28 308,62	80,00	80,00	68,00	68,00
Muara Komam	542,00	542,00	13,00	13,00	5 210,00	5 280,00
Long Kali	24 077,25	24 127,25	665,50	665,50	2 822,50	2 826,00
Paser	182 723,72	183 575,12	2 442,50	2 442,50	13 749,50	13 843,00

Lanjutan Tabel/*Continued Table 5.3.1*

Kecamatan Subdistrict	Kopi Coffee		Kakao Cocoa		Tebu Sugar cane	
	2019	2020 ¹	2019	2020 ¹	2019	2020 ¹
(1)	(8)	(9)	(10)	(11)	(12)	(13)
Batu Sopang	58,00	58,00	1,00	1,00	-	-
Muara Samu	101,00	101,00	24,00	24,00	-	-
Batu Engau	73,00	73,00	2,00	2,00	-	-
Tanjung Harapan	30,00	30,00	-	-	-	-
Pasir Belengkong	12,00	12,00	5,00	5,00	-	-
Tanah Grogot	38,00	38,00	2,00	2,00	-	-
Kuaro	244,30	244,30	30,50	30,50	-	-
Long Ikis	45,00	45,00	20,00	20,00	-	-
Muara Komam	75,00	75,00	-	-	-	-
Long Kali	200,00	200,00	40,50	40,50	-	-
Paser	876,30	876,30	125,00	125,00	0,00	0,00

Lanjutan Tabel/Continued Table 5.3.1

Kecamatan Subdistrict	Teh Tea		Tembakau Tobacco	
	2019	2020 ¹	2019	2020 ¹
(1)	(14)	(15)	(16)	(17)
Batu Sopang	-	-	-	-
Muara Samu	-	-	-	-
Batu Engau	-	-	-	-
Tanjung Harapan	-	-	-	-
Pasir Belengkong	-	-	-	-
Tanah Grogot	-	-	-	-
Kuaro	-	-	-	-
Long Ikis	-	-	-	-
Muara Komam	-	-	-	-
Long Kali	-	-	-	-
Paser	0,00	0,00	0,00	0,00

Lanjutan Tabel/*Continued Table 5.3.1*

Kecamatan Subdistrict	Lada Pepper		Lainnya Others	
	2019	2020 ¹	2019	2020 ¹
(1)	(18)	(19)	(20)	(21)
Batu Sopang	-	-	10,00	10,00
Muara Samu	1,00	1,00	12,00	12,00
Batu Engau	10,00	10,00	64,00	64,00
Tanjung Harapan	3,00	3,00	16,00	16,00
Pasir Belengkong	5,00	5,00	48,00	48,00
Tanah Grogot	4,50	4,50	16,75	16,75
Kuaro	17,00	17,00	11,50	10,50
Long Ikis	6,00	6,00	7,00	7,00
Muara Komam	36,00	41,00	8,50	8,50
Long Kali	9,50	9,50	16,75	16,75
Paser	92,00	97,00	210,50	209,50

Sumber/*Source*: Dinas Perkebunan dan Peternakan Kabupaten Paser/*Estate Corps and Livestock Departement of Paser Regency*

Tabel 5.3.2 **Produksi Perkebunan Menurut Kecamatan dan Jenis Tanaman di Kabupaten Paser (ton), 2019 dan 2020**
Table 5.3.2 **Production of Estate Crops by Sub District and Type of Crops in Paser Regency (ton), 2019 dan 2020**

Kecamatan Subdistrict	Kelapa Sawit Oil Palm		Kelapa Coconut		Karet Rubber	
	2019	2020 ¹	2019	2020 ¹	2019	2020 ¹
(1)	(2)	(3)	(4)	(5)	(6)	(7)
Batu Sopang	45 777,55	45 777,55	59,00	59,00	1 072,50	1 072,50
Muara Samu	108 015,00	108 015,00	18,50	3,70	528,00	528,00
Batu Engau	685 925,50	685 366,00	556,80	544,00	627,37	1 736,40
Tanjung Harapan	77 858,55	75 134,30	478,80	437,00	122,00	122,00
Pasir Belengkong	296 437,00	302 175,40	178,60	73,60	689,85	1,27
Tanah Grogot	10 860,60	10 860,60	1 170,40	1 170,40	68,84	68,84
Kuaro	194 357,55	131 087,47	25,27	556,80	173,65	507,37
Long Ikis	243 121,60	118 994,20	90,00	90,00	85,00	11,70
Muara Komam	6 347,40	6 347,40	18,90	18,90	1 125,00	1 125,00
Long Kali	318 639,60	319 060,10	1 087,68	1 106,88	3 720,88	3 681,00
Paser	1 987 340,35	1 802 818,02	3 683,95	4 060,28	8 213,08	8 854,08

Lanjutan Tabel/Continued Table 5.3.2

Kecamatan Subdistrict	Kopi Coffee		Kakao Cocoa		Tebu Sugar cane	
	2019	2020 ¹	2019	2020 ¹	2019	2020 ¹
(1)	(8)	(9)	(10)	(11)	(12)	(13)
Batu Sopang	9,50	9,50	0,00	0,00	-	-
Muara Samu	22,40	22,40	0,25	0,25	-	-
Batu Engau	9,69	9,69	0,65	0,65	-	-
Tanjung Harapan	5,40	5,40	0,00	0,00	-	-
Pasir Belengkong	0,56	0,56	0,70	0,00	-	-
Tanah Grogot	12,16	12,16	0,33	0,00	-	-
Kuaro	22,00	0,07	0,00	0,65	-	-
Long Ikis	10,50	10,50	0,60	0,00	-	-
Muara Komam	23,80	23,80	0,00	0,00	-	-
Long Kali	6,40	6,40	1,04	1,04	-	-
Paser	122,41	100,48	3,57	2,59	0,00	0,00

Lanjutan Tabel/Continued Table 5.3.2

Kecamatan Subdistrict	Teh Tea		Tembakau Tobacco	
	2019	2020 ¹	2019	2020 ¹
(1)	(14)	(15)	(16)	(17)
Batu Sopang	-	-	-	-
Muara Samu	-	-	-	-
Batu Engau	-	-	-	-
Tanjung Harapan	-	-	-	-
Pasir Belengkong	-	-	-	-
Tanah Grogot	-	-	-	-
Kuaro	-	-	-	-
Long Ikis	-	-	-	-
Muara Komam	-	-	-	-
Long Kali	-	-	-	-
Paser	0,00	0,00	0,00	0,00

Lanjutan Tabel/Continued Table 5.3.2

Kecamatan Subdistrict	Lada Pepper		Lainnya Others	
	2019	2020 ¹	2019	2020 ¹
(1)	(18)	(19)	(20)	(21)
Batu Sopang	0,00	0,00	9,00	9,00
Muara Samu	0,05	0,05	12,55	12,00
Batu Engau	1,00	1,00	58,24	58,24
Tanjung Harapan	0,74	0,74	31,78	26,87
Pasir Belengkong	1,26	1,65	12,55	6,26
Tanah Grogot	0,79	0,79	10,90	10,90
Kuaro	1,24	1,00	2,87	58,24
Long Ikis	1,20	1,20	2,10	1,80
Muara Komam	6,00	6,00	6,50	6,00
Long Kali	0,12	0,41	5,84	5,84
Paser	12,39	12,84	152,32	195,15

Catatan/Note: ¹Angka sementara/Preliminary figures

Sumber/Source: Dinas Perkebunan dan Peternakan Kabupaten Paser/Estate Corps and Livestock Departement of Paser Regency

Tabel 5.3.3 **Luas Areal Perkebunan Menurut Jenis Tanaman di Kabupaten Paser (ha), 2020**
Planted Area of Estate by Kind of Plants in Paser Regency (ha), 2020

Jenis Tanaman <i>Type of Crop</i>	Tanaman Belum Menghasilkan <i>(Haven't productive crop yet)</i>	Tanaman Menghasilkan <i>(Produced Crop)</i>	Tanaman Tua/Rusak <i>(Old Crop)</i>	Jumlah Total
(1)	(2)	(3)	(4)	(5)
Kelapa Sawit/ <i>Oil Palm</i>	27 512,00	144 017,72	3 513,00	175 042,72
Kelapa/ <i>Coconut</i>	135,50	2 256,50	306,00	2 698,00
Karet/ <i>Rubber</i>	8 479,50	5 807,75	394,50	14 681,75
Kopi/ <i>Coffee</i>	48,00	358,75	248,00	654,75
Kakao/ <i>Cocoa</i>	0,00	11,50	65,00	76,50
Tebu/ <i>Sugar Cane</i>	0,00	0,00	0,00	0,00
Teh/ <i>Tea</i>	0,00	0,00	0,00	0,00
Tembakau/ <i>Tobacco</i>	0,00	0,00	0,00	0,00
Lada/ <i>Pepper</i>	23,00	54,25	9,75	87,00
Lainnya/ <i>Others</i>	62,50	143,50	54,25	260,25

Sumber/*Source*: Dinas Perkebunan dan Peternakan Kabupaten Paser/*Estate Corps and Livestock Department of Paser Regency*

Tabel 5.3.4 Luas Areal Perkebunan Rakyat Menurut Jenis Tanaman di Kabupaten Paser (ha), 2020
Planted Area of Smallholder Estate by Type of Crops in Paser Regency (ha), 2020

Jenis Tanaman Type of Crop	Tanaman Belum Menghasilkan (Haven't productive crop yet)	Tanaman Menghasilkan (Produced Crop)	Tanaman Tua/Rusak (Old Crop)	Jumlah Total
(1)	(2)	(3)	(4)	(5)
Kelapa Sawit/Oil Palm	20 484,00	49 930,00	3 513,00	73 927,00
Kelapa/Coconut	135,50	2 256,50	306,00	2 698,00
Karet/Rubber	8 479,50	5 348,75	394,50	14 222,75
Kopi/Coffee	48,00	358,75	248,00	654,75
Kakao/Cocoa	0,00	11,50	65,00	76,50
Tebu/Sugar Cane	0,00	0,00	0,00	0,00
Teh/Tea	0,00	0,00	0,00	0,00
Tembakau/Tobacco	0,00	0,00	0,00	0,00
Lada/Pepper	23,00	54,25	9,75	87,00
Lainnya/Others	62,50	143,50	54,25	260,25

Sumber/Source: Dinas Perkebunan dan Peternakan Kabupaten Paser/Estate Corps and Livestock Departement of Paser Regency

Tabel 5.3.5 Luas Areal Perkebunan Besar Negara (PTP) Menurut Jenis Tanaman di Kabupaten Paser (ha), 2020
Planted Area of Government Estate (PTP) by Type of Crops in Paser Regency (ha), 2020

Jenis Tanaman <i>Type of Crop</i>	Tanaman Belum Menghasilkan <i>(Haven't productive crop yet)</i>	Tanaman Menghasilkan <i>(Produced Crop)</i>	Tanaman Tua/Rusak <i>(Old Crop)</i>	Jumlah Total
(1)	(2)	(3)	(4)	(5)
Kelapa Sawit/ <i>Oil Palm</i>	1 240,00	13 161,72	0,00	14 401,72
Kelapa/ <i>Coconut</i>	0,00	0,00	0,00	0,00
Karet/ <i>Rubber</i>	0,00	399,00	0,00	399,00
Kopi/ <i>Coffee</i>	0,00	0,00	0,00	0,00
Kakao/ <i>Cocoa</i>	0,00	0,00	0,00	0,00
Tebu/ <i>Sugar Cane</i>	0,00	0,00	0,00	0,00
Teh/ <i>Tea</i>	0,00	0,00	0,00	0,00
Tembakau/ <i>Tobacco</i>	0,00	0,00	0,00	0,00
Lada/ <i>Pepper</i>	0,00	0,00	0,00	0,00
Lainnya/ <i>Others</i>	0,00	0,00	0,00	0,00

Sumber/Source: Dinas Perkebunan dan Peternakan Kabupaten Paser/*Estate Corps and Livestock Department of Paser Regency*

Tabel 5.3.6 Luas Areal Perkebunan Besar Swasta (PBS) Menurut Jenis Tanaman di Kabupaten Paser (ha), 2020
Planted Area of Private Estate by Kind of Plants in Paser Regency (ha), 2020

Jenis Tanaman <i>Type of Crop</i>	Tanaman Belum Menghasilkan <i>(Haven't productive crop yet)</i>	Tanaman Menghasilkan <i>(Produced Crop)</i>	Tanaman Tua/Rusak <i>(Old Crop)</i>	Jumlah <i>Total</i>
(1)	(2)	(3)	(4)	(5)
Kelapa Sawit/ <i>Oil Palm</i>	5 788,00	80 926,00	0,00	86 714,00
Kelapa/ <i>Coconut</i>	0,00	0,00	0,00	0,00
Karet/ <i>Rubber</i>	0,00	60,00	0,00	60,00
Kopi/ <i>Coffee</i>	0,00	0,00	0,00	0,00
Kakao/ <i>Cocoa</i>	0,00	0,00	0,00	0,00
Tebu/ <i>Sugar Cane</i>	0,00	0,00	0,00	0,00
Teh/ <i>Tea</i>	0,00	0,00	0,00	0,00
Tembakau/ <i>Tobacco</i>	0,00	0,00	0,00	0,00
Lada/ <i>Pepper</i>	0,00	0,00	0,00	0,00
Lainnya/ <i>Others</i>	0,00	0,00	0,00	0,00

Sumber/*Source*: Dinas Perkebunan dan Peternakan Kabupaten Paser/*Estate Corps and Livestock Departement of Paser Regency*

**5.4 PETERNAKAN
LIVESTOCK**

Tabel 5.4.1 Populasi Ternak Menurut Kecamatan dan Jenis Ternak di Kabupaten Paser (ekor), 2020
Livestock Population by Sub District and Kind of Livestock in Paser Regency (head), 2020

Kecamatan Subdistrict	Sapi Perah Dairy Cattle	Sapi Potong Beef Cattle	Kerbau Buffalo	Kuda Horse
(1)	(2)	(3)	(4)	(5)
Batu Sopang	-	384	-	-
Muara Samu	-	389	-	-
Batu Engau	-	2 316	58	-
Tanjung Harapan	-	221	87	-
Pasir Belengkong	-	3 048	-	-
Tanah Grogot	-	1 228	-	-
Kuaro	-	2 672	19	-
Long Ikis	-	6 154	61	-
Muara Komam	-	747	48	-
Long Kali	-	1 818	400	-
Paser	0	18 977	673	0

Lanjutan Tabel/Continued Table 5.4.1

Kecamatan Subdistrict	Kambing Goat	Domba Sheep	Babi Pig
(1)	(6)	(7)	(8)
Batu Sopang	225	-	17
Muara Samu	69	-	34
Batu Engau	1 584	-	-
Tanjung Harapan	148	-	-
Pasir Belengkong	1 368	-	-
Tanah Grogot	1 020	77	-
Kuaro	725	13	469
Long Ikis	1 756	-	451
Muara Komam	251	-	-
Long Kali	837	-	-
Paser	7 983	90	971

Sumber/Source: Dinas Perkebunan dan Peternakan Kabupaten Paser/Estate Corps and Livestock Departement of Paser Regency

Tabel 5.4.2 **Populasi Unggas Menurut Kecamatan dan Jenis Unggas di Kabupaten Paser, 2020**
Poultry Population by Subdistrict and Kind of Poultry in Paser Regency, 2020

Kecamatan Subdistrict	Ayam Kampung Native Chicken	Ayam Petelur Layer	Ayam Pedaging Broiler	Itik/Itik Manila Duck/Muscovy Duck
(1)	(2)	(3)	(4)	(5)
Batu Sopang	2 265	-	-	657
Muara Samu	2 938	-	-	250
Batu Engau	10 305	-	-	515
Tanjung Harapan	3 467	-	-	459
Pasir Belengkong	13 269	22 756	33 000	993
Tanah Grogot	20 784	-	113 900	5 004
Kuaro	14 956	-	30 800	599
Long Ikis	37 027	200	319 500	733
Muara Komam	4 200	-	-	950
Long Kali	30 437	800	95 800	682
Paser	139 648	23 756	593 000	10 842

Sumber/Source: Dinas Perkebunan dan Peternakan Kabupaten Paser/Estate Corps and Livestock Department of Paser Regency

Tabel 5.4.3 Banyaknya Ternak Yang Dipotong di Kabupaten Paser, 2016 - 2020
Table *Number of Livestock Slaughtered in Paser Regency, 2016 - 2020*

Jenis Ternak Kind of Livestock	2016	2017	2018	2019	2020
(1)	(3)	(4)	(5)	(6)	(6)
Sapi/Cow	3 436	3 184	2 690	2 124	2 524
Kerbau/Buffalo	9	6	6	...	66
Kambing/Goat	261	691	1 238	...	1 908
Domba/Sheep	9	0	33	...	14
Ayam Ras/Improved Chicken/Pedi	1911 694	1999 589	2649 742	383 723	2944 562
Ayam Buras/Local Chicken	1227 201	460 622	809 212	...	117 250
Itik/Duck	11 577	20 576	23 500	...	14 148

Catatan/Note: *) Angka sementara/Preliminary figures

Sumber/Source: Dinas Perkebunan dan Peternakan Kabupaten Paser/Estate Corps and Livestock Departement of Paser Regency

Tabel 5.4.4 Banyaknya Ternak yang Lahir dan Mati di Kabupaten Paser (ekor), 2020
Table *Number of Born and Death Livestock in Paser Regency (head), 2020*

Jenis Ternak <i>Kind of Livestock</i>	Lahir <i>Birth</i>	Mati <i>Death</i>
(1)	(2)	(3)
Sapi/ <i>Cow</i>	3 791	838
Kerbau/ <i>Buffalo</i>	117	79
Kambing/ <i>Goat</i>	2 880	634
Domba/ <i>Sheep</i>	15	5
Babi/ <i>Pig</i>	1 880	398
Rusa/ <i>Deers</i>	0	0
Ayam Ras/ <i>Improved Chicken/Pedi</i>	0	0
Ayam Buras/ <i>Local Chicken</i>	457 132	302 911
Itik/ <i>Duck</i>	12 077	8 005

Sumber/*Source*: Dinas Perkebunan dan Peternakan Kabupaten Paser/*Estate Corps and Livestock Departement of Paser Regency*

Tabel 5.4.5 **Produksi Telur Unggas di Kabupaten Paser (butir), 2016 - 2020**
Table *Production of Poultry Eggs in Paser Regency, 2016 - 2020*

Tahun Years	Ayam Petelur Layer Poul	Ayam Buras Local Chicken	Itik Duck
(1)	(2)	(3)	(4)
2016	-	6 423 521	270 088
2017	10 905 300	6 837 023	423 231
2018	31 158 000	6 977 023	644 011
2019	15 579 000	7 127 023	693 011
2020*	1 575 000	25 933 969	2 635 000

Catatan/Note: *) Angka sementara/Preliminary figures

Sumber/Source: Dinas Perkebunan dan Peternakan Kabupaten Paser/Estate Corps and Livestock Departement of Paser Regency

**5.5 PERIKANAN
FISHERY**

Tabel 5.5.1 Jumlah Rumah Tangga Perikanan Tangkap Menurut Kecamatan dan Subsektor di Kabupaten Paser, 2019 dan 2020
Number of Fish Capture Households by Subdistrict and Subsector in Paser Regency, 2019 and 2020

Kecamatan Subdistrict	Perikanan Laut Marine Fisheries		Perairan Umum Inland Water		Jumlah Total	
	2019	2020	2019	2020	2019	2020
(1)	(2)	(3)	(4)	(5)	(6)	(7)
Batu Sopang	0	-	0	-	0	0
Muara Samu	0	-	0	-	0	0
Batu Engau	71	75	0	-	71	75
Tanjung Harapan	955	996	0	-	955	996
Pasir Belengkong	39	44	72	72	111	116
Tanah Grogot	697	744	151	151	848	895
Kuaro	836	855	11	11	847	866
Long Ikis	199	212	0	-	199	212
Muara Komam	0	-	0	-	0	0
Long Kali	413	449	22	22	435	471
Paser	3 210	3 375	256	256	3 466	3 631

Sumber/Source: Dinas Perikanan Kabupaten Paser/Fisheries Service of Paser Regency

Tabel 5.5.2 **Produksi Perikanan Tangkap Menurut Kecamatan dan Subsektor di Kabupaten Paser (ton), 2019 dan 2020**
Production of Fish Capture by Subdistrict and Subsector in Paser Regency (ton), 2019 and 2020

Kecamatan Subdistrict	Perikanan Laut Marine Fisheries		Perairan Umum Inland Water		Jumlah Total	
	2019	2020	2019	2020	2019	2020
(1)	(2)	(3)	(4)	(5)	(6)	(7)
Batu Sopang	-	-	-	-	-	-
Muara Samu	-	-	-	-	-	-
Batu Engau	73	18	-	-	73	18
Tanjung Harapan	1 244	1 917	-	-	1 244	1 917
Pasir Belengkong	44	14	20	21	64	35
Tanah Grogot	2 105	2 034	40	41	2 146	2 076
Kuaro	1 381	1 399	3	3	1 384	1 402
Long Ikis	190	239	-	-	190	239
Muara Komam	-	-	-	-	-	-
Long Kali	5 847	4 902	6	4	5 853	4 906
Paser	10 884	10 524	69	70	10 954	10 593

Sumber/Source: Dinas Perikanan Kabupaten Paser/Fisheries Service of Paser Regency

Tabel 5.5.3 Jumlah Rumah Tangga Perikanan Budidaya Menurut Kecamatan dan Jenis Budidaya di Kabupaten Paser, 2020
Table Number of Aquaculture Households by Subdistrict and Type of Aquaculture in Paser Regency, 2020

Kecamatan Subdistrict	Budidaya Laut Marine Culture	Tambak Brackish Water Pond	Kolam Fresh Water Pond	Keramba Cage
(1)	(2)	(3)	(4)	(5)
Batu Sopang	-	-	36	-
Muara Samu	-	-	68	-
Batu Engau	-	250	59	-
Tanjung Harapan	10	936	-	-
Pasir Belengkong	-	156	456	-
Tanah Grogot	-	444	399	-
Kuaro	9	517	204	-
Long Ikis	-	344	617	-
Muara Komam	-	-	144	-
Long Kali	-	367	374	-
Paser	19	3 014	2 357	0

Sumber/Source: Dinas Perikanan Kabupaten Paser/Fisheries Service of Paser Regency

Lanjutan Tabel/*Continued Table 5.5.3*

Kecamatan <i>Subdistrict</i>	Jaring Apung <i>Floating Cage Net</i>	Sawah <i>Paddy Field</i>	Jumlah <i>Total</i>
(1)	(6)	(7)	(8)
Batu Sopang	-	-	36
Muara Samu	-	-	68
Batu Engau	-	-	309
Tanjung Harapan	-	-	946
Pasir Belengkong	-	-	612
Tanah Grogot	2	-	845
Kuaro	1	-	731
Long Ikis	-	-	961
Muara Komam	-	-	144
Long Kali	-	-	741
Paser	3	0	5 393

Sumber/*Source*: Dinas Perikanan Kabupaten Paser/*Fisheries Service of Paser Regency*

Tabel 5.5.4 **Produksi Perikanan Budidaya Menurut Kecamatan dan Subsektor di Kabupaten Paser (ton), 2020**
Production of Aquaculture by Subdistrict and Subsector in Paser Regency (ton), 2020

Kecamatan Subdistrict	Budidaya Laut Marine Culture	Tambak Brackish Water Pond	Kolam Fresh Water Pond	Keramba Cage
(1)	(2)	(3)	(4)	(5)
Batu Sopang	-	-	7,66	-
Muara Samu	-	-	11,63	-
Batu Engau	-	833,24	9,22	-
Tanjung Harapan	-	3 401,23	-	-
Pasir Belengkong	-	519,33	25,16	-
Tanah Grogot	-	2 655,81	38,67	-
Kuaro	36,90	1 369,17	39,58	-
Long Ikis	-	1 363,76	37,02	-
Muara Komam	-	-	8,53	-
Long Kali	-	6 587,82	27,36	-
Paser	36,90	16 730,36	204,83	0

Lanjutan Tabel/*Continued Table 5.5.4*

Kecamatan <i>Subdistrict</i>	Jaring Apung <i>Floating Cage Net</i>	Sawah <i>Paddy Field</i>	Jumlah <i>Total</i>
(1)	(6)	(7)	(8)
Batu Sopang	-	-	7,66
Muara Samu	-	-	11,63
Batu Engau	-	-	842,46
Tanjung Harapan	-	-	3 401,23
Pasir Belengkong	-	-	544,49
Tanah Grogot	-	-	2 696,78
Kuaro	-	-	1 445,65
Long Ikis	-	-	1 400,78
Muara Komam	-	-	8,53
Long Kali	-	-	6 615,18
Paser	2,30	0	16 974,39

Sumber/*Source*: Dinas Perikanan Kabupaten Paser/*Fisheries Service of Paser Regency*

Tabel 5.5.5 Luas Budi Daya Tambak dan Kolam Air Tawar Menurut Kecamatan (ha) di Kabupaten Paser, 2020
Table 5.5.5 Area of Brackish Water Pond and Fresh Water Pond by Subdistrict (ha) in Paser Regency, 2020

Kecamatan Subdistrict	Tambak/Brackish Water Pond			
	Potensi Potential	Manfaat/Advantage		
		Produksi Production	Non Produksi Non Production	Luas Total Total Area
(1)	(2)	(3)	(4)	(5)
Batu Sopang	-	-	-	-
Muara Samu	-	-	-	-
Batu Engau	5 017,99	2 155,84	2 862,15	5 017,99
Tanjung Harapan	4 634,89	2 355,04	2 279,85	4 634,89
Pasir Belengkong	3 561,99	1 597,54	1 964,45	3 561,99
Tanah Grogot	6 320,59	3 206,54	3 114,05	6 320,59
Kuaro	4 941,29	2 315,24	2 626,05	4 941,29
Long Ikis	3 408,79	1 518,34	1 890,45	3 408,79
Muara Komam	-	-	-	-
Long Kali	4 864,46	2 791,46	2 073,00	4 864,46
Paser	32 750,00	15 940,00	16 810,00	32 750,00

Lanjutan Tabel/*Continued Table 5.5.5*

Kecamatan <i>Subdistrict</i>	Kolam/ <i>Fresh Water Pond</i>			
	Potensi <i>Potential</i>	Manfaat/ <i>Advantage</i>		
		Produksi <i>Production</i>	Non Produksi <i>Non Production</i>	Luas Total <i>Total Area</i>
(1)	(2)	(3)	(4)	(5)
Batu Sopang	80,11	13,83	66,28	80,11
Muara Samu	72,61	7,83	64,78	72,61
Batu Engau	72,61	7,83	64,78	72,61
Tanjung Harapan	-	-	-	-
Pasir Belengkong	81,61	14,33	67,28	81,61
Tanah Grogot	83,11	20,45	62,66	83,11
Kuaro	77,11	12,37	64,74	77,11
Long Ikis	84,61	19,01	65,60	84,61
Muara Komam	72,61	8,83	63,78	72,61
Long Kali	81,62	15,86	65,76	81,62
Paser	706,00	120,34	585,66	706,00

Sumber/*Source*: Dinas Perikanan Kabupaten Paser/*Fisheries Service of Paser Regency*

Tabel 5.5.6 Banyaknya Perahu/Kapal Penangkap Ikan Perairan Air Laut Menurut Kecamatan dan Jenis Kapal di Kabupaten Paser, 2020
Number of Marine Fishing Boats by Subdistrict and Type of Boards in Paser Regency, 2020

Kecamatan Subdistrict	Perahu Tanpa Motor Nonpowered Boat		Perahu Motor Tempel Outboard Motorboat
	Kecil Small	Sedang Medium	
(1)	(2)	(3)	(4)
Batu Sopang	-	-	-
Muara Samu	-	-	-
Batu Engau	-	-	-
Tanjung Harapan	-	-	-
Pasir Belengkong	-	-	-
Tanah Grogot	-	-	-
Kuaro	-	-	-
Long Ikis	-	-	-
Muara Komam	-	-	-
Long Kali	-	-	-
Paser	0	0	0

Lanjutan Tabel/*Continued Table 5.5.6*

Kecamatan Subdistrict	Kapal Motor Inboard Motorboat		
	0 - 5 GT	5 - 10 GT	10-30 GT
(1)	(5)	(6)	(7)
Batu Sopang	-	-	-
Muara Samu	-	-	-
Batu Engau	23	-	-
Tanjung Harapan	916	8	18
Pasir Belengkong	24	-	-
Tanah Grogot	676	7	2
Kuaro	4	-	-
Long Ikis	151	-	-
Muara Komam	-	-	-
Long Kali	406	2	-
Paser	2 200	17	20

Sumber/*Source*: Dinas Perikanan Kabupaten Paser/*Fisheries Service of Paser Regency*

Tabel 5.5.7 Banyaknya Perahu/Kapal Penangkap Ikan Perairan Air Laut Menurut Kecamatan dan Jenis Kapal di Kabupaten Paser, 2020
Number of Marine Fishing Boats by Subdistrict and Type of Boards in Paser Regency, 2020

Kecamatan Subdistrict	Jukung Boat	Tidak Bermotor/Nonpowered		Motor Tempel Out Board Motor Boats
		Kecil Small	Sedang Medium	
(1)	(2)	(3)	(4)	(5)
Batu Sopang	-	-	-	-
Muara Samu	-	-	-	-
Batu Engau	-	-	-	-
Tanjung Harapan	-	-	-	-
Pasir Belengkong	-	-	3	69
Tanah Grogot	-	-	8	143
Kuaro	-	-	-	11
Long Ikis	-	-	-	-
Muara Komam	-	-	-	-
Long Kali	-	-	2	20
Paser	-	-	13	243

Sumber/Source: Dinas Perikanan Kabupaten Paser/Fisheries Service of Paser Regency

Tabel 5.5.8 Banyaknya Alat Penangkap Ikan Perikanan Laut Menurut Kecamatan di Kecamatan Paser, 2020
Number of Marine Fishing Apparel by Subdistrict, in Paser Regency 2020

Kecamatan Subdistrict	Pukat Kantong Sein Nets	Pukat Cincin Purse Nets	Jaring Insang Berlapis Trammel Net	Jaring Insang Hanyut Drifnets
(1)	(2)	(3)	(4)	(5)
Batu Sopang	-	-	-	-
Muara Samu	-	-	-	-
Batu Engau	-	-	2	-
Tanjung Harapan	-	18	568	172
Pasir Belengkong	-	-	-	-
Tanah Grogot	90	-	350	80
Kuaro	54	-	82	156
Long Ikis	1	-	73	32
Muara Komam	-	-	-	-
Long Kali	286	-	65	4
Paser	431	18	1 140	444

Lanjutan Tabel/Continued Table 5.5.8

Kecamatan Subdistrict	Jaring Insang Tetap Set Gillnets Anchored	Pancing Hook and Lines	Perangkap Traps
(1)	(6)	(7)	(8)
Batu Sopang	-	-	-
Muara Samu	-	-	-
Batu Engau	4	10	-
Tanjung Harapan	205	52	71
Pasir Belengkong	25	13	-
Tanah Grogot	44	49	38
Kuaro	65	98	4
Long Ikis	100	26	-
Muara Komam	-	-	-
Long Kali	48	25	-
Paser	491	273	113

Lanjutan Tabel/*Continued Table 5.5.8*

Kecamatan <i>Subdistrict</i>	Alat Pengumpul dan Penangkap <i>Collection and Captured Gears</i>		Lain-Lain <i>Others</i>
	Alat Pengumpul Kerang <i>Shell Fish Collection</i>	Penangkap Kepiting <i>Crabs Captured Gears</i>	
(1)	(9)	(10)	(11)
Batu Sopang	-	-	-
Muara Samu	-	-	-
Batu Engau	-	82	-
Tanjung Harapan	-	140	-
Pasir Belengkong	-	39	-
Tanah Grogot	28	80	18
Kuaro	28	120	34
Long Ikis	40	46	5
Muara Komam	-	-	-
Long Kali	15	44	-
Paser	111	551	57

Sumber/*Source*: Dinas Perikanan Kabupaten Paser/*Fisheries Service of Paser Regency*

Tabel 5.5.9 Banyaknya Alat Penangkap Ikan di Perikanan Umum Menurut Kecamatan di Kabupaten Paser, 2020
Number of Open Water Fishing Apparel by Subdistrict, in Paser Regency, 2020

Kecamatan Subdistrict	Jenis Alat Penangkapan / Type of Fishing Gears					
	Jaring Insang Gill Nets		Jaring Angkat Lift Net		Pancing Hook and Lines	
	Jaring Insang Hanyut Drift Gill Nets	Jaring Insang Tetap Set Gill Nets	Amco Lift Nets	Serok Scoop Nets	Rawai Long Lines	Pancing Hook and Lines
(1)	(2)	(3)	(4)	(5)	(6)	(7)
Batu Sopang	-	-	-	-	-	-
Muara Samu	-	-	-	-	-	-
Batu Engau	-	-	-	-	-	-
Tanjung Harapan	-	-	-	-	-	-
Pasir Belengkong	-	14	-	2	52	79
Tanah Grogot	-	8	-	4	72	69
Kuaro	-	13	-	-	12	52
Long Ikis	-	-	-	-	-	-
Muara Komam	-	-	-	-	-	-
Long Kali	-	12	-	-	28	60
Paser	0	47	0	6	164	260

Lanjutan Tabel/Continued Table 5.5.9

Kecamatan Subdistrict	Perangkap / Traps			Lain-Lain / Others	
	Jernal Hampang Stow Net Guilding Barrier	Sero Guilding Barrier	Bubu Portable Traps	Jala Tebar Stocking Mesh	Garpu, Tombak, dan lainnya Fork, Spear, and others
(1)	(8)	(9)	(10)	(11)	(12)
Batu Sopang	-	-	-	-	-
Muara Samu	-	-	-	-	-
Batu Engau	-	-	-	-	-
Tanjung Harapan	-	-	-	-	-
Pasir Belengkong	-	-	8	73	-
Tanah Grogot	-	-	6	138	-
Kuaro	-	-	4	12	-
Long Ikis	-	-	-	-	-
Muara Komam	-	-	-	-	-
Long Kali	-	-	6	24	-
Paser	0	0	24	247	0

PERTAMBANGAN DAN ENERGI

MINING AND ENERGY

06

SEBESAR
6.469.150 VA
DAYA BARU TERPASANG*
DI KABUPATEN PASER TAHUN 2020
*NEW INSTALLMENTS AT PASER REGENCY
IN 2020*

SEBANYAK
10.241.802 M³
**PRODUKSI AIR MINUM DI
KABUPATEN PASER TAHUN 2020**

PRODUCTIVITY OF WATER SUPPLY IN PASER REGENCY IN 2020

**) TIDAK TERMASUK DATA PLN LONG IKIS/DATA NOT INCLUDED WITH PLN LONG IKIS SUB BRANCH*

SUMBER : PDAM KABUPATEN PASER DAN PT PLN (PERSERO) WILAYAH KABUPATEN PASER

SOURCE : REGIONAL COMPANY OF WATER SUPPLY OF PASER REGENCY AND REGIONAL PT PLN (PERSERO) OF PASER REGENCY

PENJELASAN TEKNIS

1. **Pertambangan** adalah suatu kegiatan pengambilan endapan bahan galian berharga dan bernilai ekonomis dari dalam kulit bumi, di bawah permukaan bui, dan di bawah permukaan air.
2. **Batu bara** adalah salah satu bahan bakar fosil yang terbentuk dari endapan organik, utamanya adalah sisa-sisa tumbuhan.
3. **Kapasitas listrik terpasang** adalah total kapasitas dari seluruh mesin pembangkit listrik yang dioperasikan
4. **Jumlah listrik / air bersih yang terjual/didistribusikan** adalah banyaknya listrik/air bersih yang disalurkan kepada para pelanggan.
5. **Pelanggan** adalah individu atau kelompok, baik rumah tangga, perusahaan atau institusi non profit yang membeli air bersih dari perusahaan air bersih.
6. **Air disalurkan** adalah volume air bersih dari perusahaan air bersih

TECHNICAL NOTES

1. **Mining** is an activity of taking valued quarried material from within the earth layer, under earth surface, and under water level.
2. **Coal** is a fossil fuels that formed from organic sediment, primarily plant debris.
3. **Installed electricity capacity** is the total capacity of all operated power plant machine.
4. **Sold / distributed electricity/ cleaned water** is total electricity/ cleaned water distributed to customers.
5. **Customers** are individuals or groups, whether household, company or non-profit institutions that buy water supply from water supply establishment.
6. **Distributed water** is the volume of water supply from water supply establishment.

ULASAN**DESCRIPTION****PERTAMBANGAN**

Pertambangan di Kabupaten Paser masih di dominasi oleh pertambangan Batubara. Setelah sempat turun produksi batubara dari tahun 2015 ke tahun 2016, produksi batubara mulai meningkat pada tahun 2017 dan 2018.

Produksi Batubara di Kabupaten Paser pada tahun 2015 sebesar 39.694.250 ton, turun menjadi 32.687.753 ton pada tahun 2016. Kemudian meningkat kembali menjadi 32.879.307 ton pada tahun 2017. Dan pada tahun 2018 meningkat menjadi 34.001.363 ton.

LISTRIK

Listrik adalah salah satu komoditas terpenting bagi keberlangsungan kehidupan manusia saat ini. Tanpa pasokan energi listrik, banyak kegiatan ekonomi yang akan terhambat. Pemerataan sumber energi listrik di suatu daerah juga mempengaruhi kesejahteraan ekonomi masyarakat. Sebagian besar sumber energi listrik di Kabupaten Paser hingga saat ini masih dipasok oleh PT. PLN.

Di Kabupaten Paser, terdapat dua Kantor Ranting PT. PLN, yaitu Ranting Tanah Grogot dan Ranting Long Ikis. Ranting Tanah Grogot mencakup wilayah Kecamatan Batu Sopang, Batu Engau, Tanjung Harapan, Tanah

MINING

The mining activity in Paser Regency is still dominated by Coal Mining. After having decreased in 2015 to 2016, the production of coal start to increase in 2017 and 2018.

Coal production in Paser Regency in 2015 amounted to 39,694,250 tons, it dropped to 32,687,753 tons in 2016. Then it increased again to 32,879,307 tons in 2017. And then, it increased further in 2018 to 34,001,363 tons.

ELECTRICITY

Electricity is one of the most important commodities for the continuation of human life today. Without the supply of electric energy, a lot of economic activity that would be hindered. Equal distribution of electrical energy sources in an area also affects the economic welfare of society. Most of the electrical energy sources in Paser Regency are still being supplied by PT. PLN.

In Paser Regency, there are two Branch Offices of PT. PLN, Tanah Grogot Sub-branch and Long Ikis sub-branch. The Tanah Grogot sub-branch covers a few Subdistrict, including Batu Sopang, Batu Engau, Tanjung Harapan, Tanah

Grogot, Pasir Belengkong, dan Muara Komam. Sedangkan Kantor Ranting Long Ikis mencakup wilayah Kecamatan Kuaro, Long Ikis, dan Long Kali. Pada Desember 2020, tercatat jumlah pelanggan PLN Ranting Tanah Grogot Sebanyak 52.538, terjadi peningkatan (nett) 3.877 pelanggan dibanding Desember 2019.

AIR MINUM

Perusahaan yang mendominasi pengelolaan air bersih di Kabupaten Paser adalah Perusahaan Daerah Milik Daerah (PDAM). Namun, sampai tahun 2020 PDAM belum mampu memenuhi kebutuhan air bersih untuk seluruh desa di Kabupaten Paser. Masih ada wilayah-wilayah yang belum terjangkau jaringan air bersih seperti Kecamatan Muara Samu dan Tanjung Harapan yang belum sama sekali mendapatkan layanan air bersih.

Meski demikian, jumlah pelanggan PDAM setiap tahunnya terus menunjukkan peningkatan. Pada tahun 2019 terdapat 24.127 pelanggan, kemudian meningkat pada tahun 2020 menjadi 26.526 pelanggan se-Kabupaten Paser, dengan distribusi air terbanyak pada Kecamatan Tanah Grogot sebesar 4.093.694 m³ distribusi air selama satu tahun.

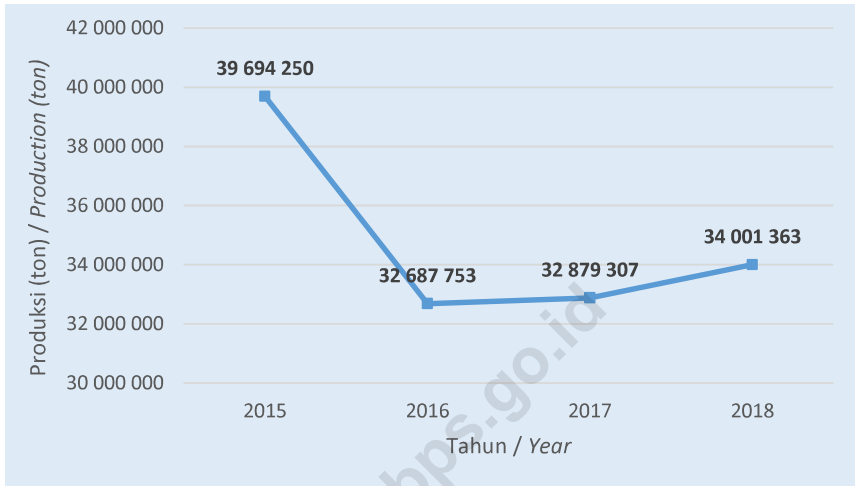
Grogot, Pasir Belengkong, and Muara Komam. Long Ikis sub-branch office covers Kuaro, Long Ikis, and Long Kali subdistricts. In December 2020, there were 52,538 customers of PLN's Tanah Grogot sub-branch, an increase of 3,877 customers (nett) compared to December 2019.

WATER SUPPLY

The companies that dominate the management of clean water in Paser Regency is Perusahaan Daerah Milik Daerah (PDAM). However, until 2020 PDAM has not been able to meet the needs of clean water for all villages in Paser Regency. There are still areas that have not been touched by clean water networks such as the Districts of Muara Samu and Tanjung Harapan that have not received any clean water services at all.

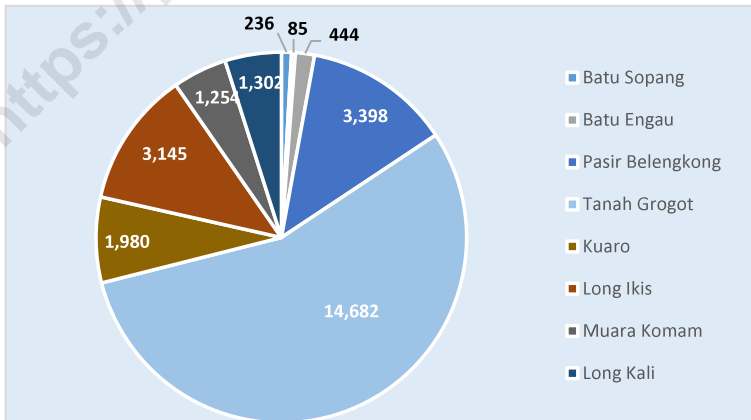
Nevertheless, the number of PDAM customers every year continues to show an increase. In 2018 there were 24,127 customers, then increased in 2020 to 26,526 customers in Paser Regency, with the most water distribution in Tanah Grogot District of 4,093,694 m³ of water distribution for one year.

Gambar 6.1 **Produksi Batubara Kabupaten Paser, 2015-2018**
Figures **Production Of Coal In Paser Regency, 2015-2018**



Sumber/Source : Dinas Energi dan Sumber Daya Mineral Provinsi Kalimantan Timur/Department of Energy and Mineral Resources of Kalimantan Timur Province

Gambar 6.2 **Banyaknya Pelanggan Air Minum PDAM Menurut Kecamatan di Kabupaten Paser, 2020**
Figures **Number of Water Supply Establishment Customer by Sub District in Paser Regency, 2020**



Sumber/Source : PDAM Kabupaten Paser/Regional Company of Water Supply of Paser Regency

6.1 PERTAMBANGAN MINING

Tabel 6.1.1 **Produksi Batubara Kabupaten Paser, 2015-2018**
Table 6.1.1 **Production of Coal In Paser Regency, 2015-2018**

Tahun Years	Produksi Production (Ton)
(1)	(2)
2015	39 694 250
2016	32 687 753
2017	32 879 307
2018	34 001 363

Sumber/Source: Dinas Energi dan Sumber Daya Mineral Provinsi Kalimantan Timur/Department of Energy and Mineral Resources of Kalimantan Timur Province

6.2 LISTRIK DAN AIR MINUM ELECTRICITY AND WATER SUPPLY

Tabel 6.2.1 Daya Terpasang, Produksi, dan Distribusi Listrik PT. PLN (Persero) pada Cabang/Ranting PLN Menurut Kecamatan di Kabupaten Paser, 2020
Installed Electricity Power, Production, and Distribution of PT. PLN (Persero) at PLN Branch by Subdistrict in Paser Regency, 2020

PLN Ranting PLN's Sub Branch	Daya Terpasang Installed Electricity Power (KW)	Produksi Listrik Electricity Production (KWh)	Listrik Terjual Electricity Sold (KWh)	Dipakai Sendiri Own Used (KWh)	Susut/Hilang Shrinkage/Lost (KWh)
(1)	(2)	(3)	(4)	(5)	(6)
Tanah Grogot ¹	10 165 000
Long Ikis ²	...	3 613 159	3 332 325
Paser	...	3 613 159	3 332 325	...	10 165 000

Catatan/Note: ¹Data Tanah Grogot termasuk Batu Sopang, Pasir Belengkong, Muara Komam, dan Batu Engau/ *Tanah Grogot data includes Batu Sopang, Pasir Belengkong, Muara Komam, and Batu Engau*

²Data Long Ikis termasuk Kuaro, Pasir Mayang, dan Long Kali/ *Long Ikis data includes Kuaro, Pasir Mayang, and Long Kali*

Sumber/Source: PT PLN (PERSERO) Wilayah Kabupaten Paser/ *Regional PT PLN (PERSERO) of Paser Regency*

Tabel 6.2.2 Jumlah Pelanggan Listrik Menurut Ranting/Sub Ranting PLN di Kabupaten Paser, 2016-2020
Number of Electricity Customers by PLN's Sub Branch/Units in Paser Regency, 2016-2020

PLN Ranting PLN's Sub Branch	2016	2017	2018	2019	2020
(1)	(2)	(3)	(4)	(5)	(6)
Tanah Grogot ¹	36 220	39 354	44 296	48 661	52 538
Long Ikis ²	15 386	16 847	19 357
Paser	51 606	56 201	63 653	48 661	52 538

Catatan/Note: ¹Data Tanah Grogot termasuk Batu Sopang, Pasir Belengkong, Muara Komam, dan Batu Engau/ *Tanah Grogot data includes Batu Sopang, Pasir Belengkong, Muara Komam, and Batu Engau*

²Data Long Ikis termasuk Kuaro, Pasir Mayang, dan Long Kali/ *Long Ikis data includes Kuaro, Pasir Mayang, and Long Kali*

Sumber/Source: PT PLN (PERSERO) Wilayah Kabupaten Paser/Regional PT PLN (PERSERO) of Paser Regency

Tabel 6.2.3 **Banyaknya Pelanggan Listrik dan Kapasitas Tersambung Menurut Ranting/Sub Ranting PLN di Kabupaten Paser, 2020**
Number of Customer Electricity and Installed Capacity by PLN's Sub Branch/Units in Paser Regency, 2020

PLN Ranting PLN's Sub Branch	Banyaknya Pelanggan Number of Costumers	Kapasitas Tersambung Installed Capacity (kVA)
(1)	(2)	(3)
Tanah Grogot ¹	3 877	6 469
Long Ikis ²
Paser	3 877	6 469

Catatan/Note: ¹Data Tanah Grogot termasuk Batu Sopang, Pasir Belengkong, Muara Komam, dan Batu Engau/ *Tanah Grogot data includes Batu Sopang, Pasir Belengkong, Muara Komam, and Batu Engau*

²Data Long Ikis termasuk Kuaro, Pasir Mayang, dan Long Kali/Long Ikis *data includes Kuaro, Pasir Mayang, and Long Kali*

Sumber/Source: PT PLN (PERSERO) Wilayah Kabupaten Paser/Regional PT PLN (PERSERO) of Paser Regency

Tabel
Table 6.2.4**Banyaknya Pelanggan dan Daya Tersambung Pada PLN Dirinci per Bulan di Kabupaten Paser, 2020**
Number of Customer and Connected Energy at Branch and Sub Branch of Energy Supplier in a Month in Paser Regency, 2020

Bulan/Month	Banyaknya Pelanggan Number of Customers	Kapasitas Tersambung Installed Capacity (VA)
(1)	(2)	(3)
Januari/January	49 095	70 541 030
Februari/February	49 391	70 986 630
Maret/March	49 731	71 510 580
April/April	50 038	71 789 180
Mei/May	50 232	72 066 380
Juni/June	50 541	72 368 680
Juli/July	50 869	73 092 030
Agustus/August	51 246	74 030 730
September/September	51 644	75 033 880
Oktober/October	51 932	75 574 230
November/November	52 241	75 964 630
Desember/December	52 538	76 471 780

Catatan/Note: Data belum termasuk PLN Long Ikis/Data not included with PLN Long Ikis Sub Branch

Sumber/Source: PT PLN (PERSERO) Wilayah Kabupaten Paser/Regional PT PLN (PERSERO) of Paser Regency

Tabel 6.2.5 Banyaknya Pemasangan Baru dan Penambahan Daya Listrik PLN di Kabupaten Paser, 2020
Table *Number of New Installment and Increase of Energy Supplier of Paser Regency, 2020*

Bulan/Month	Pemasangan Baru Recent Installed	
	Banyaknya Pelanggan Customer*	Kapasitas Tersambung Installed Capacity (VA)*
(1)	(2)	(3)
Januari/January	434	538 400
Februari/February	296	445 600
Maret/March	340	523 950
April/April	307	278 600
Mei/May	194	277 200
Juni/June	309	302 300
Juli/July	328	723 350
Agustus/August	377	938 700
September/September	398	1 003 150
Oktober/October	288	540 350
November/November	309	390 400
Desember/December	297	507 150
Paser	3 877	6 469 150

Catatan/Note: *) Tidak termasuk PLN Long Ikis/Not included with PLN Long Ikis Sub Branch

Sumber/Source: PT PLN (PERSERO) Wilayah Kabupaten Paser/Regional PT PLN (PERSERO) of Paser Regency

Tabel 6.2.6 Jumlah Pelanggan Air yang Disalurkan Menurut Kecamatan di Kabupaten Paser, 2020
Table *Number of Customers and Distributed Water by Sub District in Paser Regency, 2020*

Kecamatan Subdistrict	Banyaknya Pelanggan Number of Costumers	Air Disalurkan Distributed Water (m ²)	Nilai Value (Rp)
(1)	(2)	(3)	(4)
Batu Sopang	236	62 671	399 833 600
Muara Samu	85	3 428	22 079 670
Batu Engau	444	147 802	907 965 690
Tanjung Harapan			
Pasir Belengkong	3 398	717 833	4 073 123 940
Tanah Grogot	14 682	4 093 694	25 018 161 100
Kuaro	1 980	497 429	2 946 656 960
Long Ikis	3 145	733 083	4 389 948 370
Muara Komam	1 254	280 821	1 605 512 190
Long Kali	1 302	302 324	1 739 904 820
Paser	26 526	6 839 085	41 103 186 340

Sumber/Source: PDAM Kabupaten Paser/Regional Company of Water Supply of Paser Regency

Tabel 6.2.7 **Produksi Air Minum PDAM (m³) di Kabupaten Paser, 2020**
Table **Productivity of Water Supply Establishments (m³) in Paser Regency, 2020**

Bulan/Month	Batu Sopang	Muara Samu	Batu Engau	Tanjung Harapan	Pasir Belengkong
(1)	(2)	(3)	(4)	(5)	(6)
Januari/January	7 274	0	14 508	-	123 187
Februari/February	7 962	345	13 932	-	103 111
Maret/March	6 467	219	12 420	-	108 751
April/April	7 558	273	13 428	-	106 142
Mei/May	7 274	415	13 572	-	109 256
Juni/June	6 963	293	14 220	-	105 431
Juli/July	7 166	199	13 608	-	106 728
Agustus/August	7 026	182	13 068	-	103 500
September/September	6 878	373	14 544	-	106 368
Oktober/October	7 166	464	12 888	-	108 380
November/November	6 937	515	12 564	-	100 688
Desember/December	6 407	502	13 032	-	103 045

Lanjutan Tabel/*Continued Table 6.2.7*

Bulan/ <i>Month</i>	Tanah Grogot	Kuaro	Long Ikis	Muara Komam	Long Kali
(1)	(7)	(8)	(9)	(10)	(11)
Januari/ <i>January</i>	526 676	50 767	80 352	27 846	33 971
Februari/ <i>February</i>	454 912	48 230	75 168	25 787	30 675
Maret/ <i>March</i>	513 210	52 287	80 352	28 123	29 443
April/ <i>April</i>	499 384	50 823	74 952	26 914	31 757
Mei/ <i>May</i>	533 132	53 061	78 120	26 784	30 194
Juni/ <i>June</i>	554 022	51 800	76 895	27 893	32 081
Juli/ <i>July</i>	568 554	53 409	80 352	26 505	30 894
Agustus/ <i>August</i>	564 652	54 044	70 992	27 565	29 910
September/ <i>September</i>	546 331	56 561	75 598	26 065	36 036
Oktober/ <i>October</i>	559 623	56 526	82 764	27 946	28 013
November/ <i>November</i>	535 985	55 139	103 680	28 370	32 051
Desember/ <i>December</i>	533 897	58 002	93 744	27 144	30 608

Sumber/*Source*: PDAM Kabupaten Paser/*Regional Company of Water Supply of Paser Regency*

Tabel 6.2.8 Kapasitas Air Minum PDAM (liter/detik) di Kabupaten Paser, 2020
Table Capacity of Water Supply Establishments (liter/sec) in Paser Regency, 2020

Bulan/Month	Batu Sopang	Muara Samu	Batu Engau	Tanjung Harapan	Pasir Belengkong
(1)	(2)	(3)	(4)	(5)	(6)
Januari/January	5,43	0,00	8,24	-	46,03
Februari/February	6,36	1,78	7,84	-	41,07
Maret/March	4,83	0,86	8,16	-	40,64
April/April	5,83	1,23	8,02	-	40,97
Mei/May	5,43	2,19	10,00	-	40,81
Juni/June	6,45	1,28	10,00	-	40,68
Juli/July	6,42	0,15	10,00	-	39,87
Agustus/August	5,25	0,77	10,00	-	38,70
September/September	5,31	1,39	10,00	-	40,77
Oktober/October	5,35	1,51	10,00	-	41,54
November/November	5,35	1,67	10,00	-	38,86
Desember/December	4,78	1,50	10,00	-	38,54

Lanjutan Tabel/*Continued Table 6.2.8*

Bulan/ <i>Month</i>	Tanah Grogot	Kuaro	Long Ikis	Muara Komam	Long Kali
(1)	(7)	(8)	(9)	(10)	(11)
Januari/ <i>January</i>	198,13	18,96	30,00	13,00	13,07
Februari/ <i>February</i>	182,73	19,26	30,00	13,00	12,64
Maret/ <i>March</i>	191,61	19,73	30,00	12,00	11,33
April/ <i>April</i>	192,66	19,86	30,00	12,00	12,64
Mei/ <i>May</i>	199,05	19,86	29,97	12,00	11,68
Juni/ <i>June</i>	213,74	20,06	30,00	13,00	12,84
Juli/ <i>July</i>	212,27	19,96	30,00	12,50	11,95
Agustus/ <i>August</i>	211,04	20,34	28,25	13,00	11,57
September/ <i>September</i>	210,78	21,94	30,00	12,00	14,42
Oktober/ <i>October</i>	208,94	21,27	31,49	12,00	10,78
November/ <i>November</i>	206,78	21,33	40,00	12,50	12,83
Desember/ <i>December</i>	205,98	22,16	35,00	11,00	11,84

Sumber/*Source*: PDAM Kabupaten Paser/*Regional Company of Water Supply of Paser Regency*

Tabel 6.2.9 Banyaknya Pelanggan Air Minum PDAM Dirinci Perbulan di Kabupaten Paser, 2020
Table *Number of Customer Water Supply Establishment per Month in Paser Regency, 2020*

Bulan/Month	Batu Sopang	Muara Samu	Batu Engau	Tanjung Harapan	Pasir Belengkong
(1)	(2)	(3)	(4)	(5)	(6)
Januari/January	236	0	410	-	2 965
Februari/February	236	14	410	-	2 967
Maret/March	236	15	423	-	2 970
April/April	236	15	423	-	2 985
Mei/May	236	18	423	-	2 989
Juni/June	236	18	423	-	3 002
Juli/July	236	19	423	-	3 011
Agustus/August	236	84	423	-	3 337
September/September	236	84	432	-	3 343
Oktober/October	236	84	432	-	3 356
November/November	236	84	432	-	3 366
Desember/December	236	85	444	-	3 398

Lanjutan Tabel/*Continued Table 6.2.9*

Bulan/ <i>Month</i>	Tanah Grogot	Kuaro	Long Ikis	Muara Komam	Long Kali
(1)	(7)	(8)	(9)	(10)	(11)
Januari/ <i>January</i>	13 771	1 380	2 870	1 220	1 287
Februari/ <i>February</i>	13 837	1 431	2 870	1 219	1 287
Maret/ <i>March</i>	13 950	1 467	2 891	1 242	1 296
April/ <i>April</i>	14 018	1 469	2 911	1 249	1 296
Mei/ <i>May</i>	14 039	1 469	2 911	1 249	1 296
Juni/ <i>June</i>	14 075	1 476	2 911	1 249	1 296
Juli/ <i>July</i>	14 135	1 492	2 911	1 253	1 296
Agustus/ <i>August</i>	14 469	1 955	3 124	1 253	1 299
September/ <i>September</i>	14 518	1 968	3 125	1 253	1 302
Oktober/ <i>October</i>	14 574	1 975	3 125	1 253	1 302
November/ <i>November</i>	14 640	1 980	3 135	1 254	1 302
Desember/ <i>December</i>	14 682	1 980	3 145	1 254	1 302

Sumber/*Source*: PDAM Kabupaten Paser/*Regional Company of Water Supply of Paser Regency*

Tabel 6.2.10 **Distribusi Air Minum PDAM (m³) di Kabupaten Paser, 2020**
Table **Distribution of Water Supply Establishments (m³) in Paser Regency, 2020**

Bulan/Month	Batu Sopang	Muara Samu	Batu Engau	Tanjung Harapan	Pasir Belengkong
(1)	(2)	(3)	(4)	(5)	(6)
Januari/January	6 329	0	13 975	-	121 201
Februari/February	7 065	321	13 868	-	101 172
Maret/March	5 659	192	11 643	-	107 129
April/April	6 731	260	12 685	-	104 570
Mei/May	6 329	404	12 842	-	107 637
Juni/June	6 038	277	13 556	-	103 907
Juli/July	6 221	183	12 738	-	105 186
Agustus/August	6 081	164	12 274	-	101 947
September/September	5 907	348	13 934	-	104 936
Oktober/October	6 221	434	12 144	-	106 853
November/November	6 022	478	11 858	-	99 230
Desember/December	5 462	473	12 258	-	101 524

Lanjutan Tabel/*Continued Table 6.2.10*

Bulan/ <i>Month</i>	Tanah Grogot	Kuaro	Long Ikis	Muara Komam	Long Kali
(1)	(7)	(8)	(9)	(10)	(11)
Januari/ <i>January</i>	507 391	48 595	77 352	26 843	32 818
Februari/ <i>February</i>	438 436	46 201	72 348	24 849	29 629
Maret/ <i>March</i>	491 600	50 112	77 322	27 121	28 432
April/ <i>April</i>	480 934	48 717	72 012	25 943	30 679
Mei/ <i>May</i>	513 900	50 881	75 162	25 781	29 160
Juni/ <i>June</i>	529 444	49 692	73 985	26 923	30 994
Juli/ <i>July</i>	549 484	51 233	77 352	25 502	29 857
Agustus/ <i>August</i>	542 097	51 796	67 992	26 563	28 901
September/ <i>September</i>	527 972	54 424	72 670	25 095	34 848
Oktober/ <i>October</i>	537 099	54 332	79 800	26 976	27 059
November/ <i>November</i>	517 956	53 012	100 812	27 400	30 979
Desember/ <i>December</i>	512 504	55 802	90 780	26 142	29 579

Sumber/*Source*: PDAM Kabupaten Paser/*Regional Company of Water Supply of Paser Regency*

Tabel 6.2.11 **Distribusi Air Minum PDAM (m³) di Kabupaten Paser, 2020**
Table **Distribution of Water Supply Establishments (m³) in Paser Regency, 2020**

Kecamatan Subdistrict	Pelanggan Number of Customers	Air Disalurkan Distributed Water (m ²)	Nilai Value (Rp)
(1)	(2)	(3)	(4)
Sosial/Social	221	37 154 270	34 425 770
Rumah Tangga/Household	25 017	3 057 256 350	2 765 806 350
Instansi Pemerintahan/Government Institution	362	187 577 280	182 425 780
Niaga/Trade	922	240 087 920	226 529 920
Industri/Industry	4	2 576 540	2 387 540
Khusus/Exclusive		32 349	447 047 464
Jumlah/Total	26 526	3 524 684 709	3 658 622 824

Sumber/Source: PT PLN (PERSERO) Wilayah Kabupaten Paser/Regional PT PLN (PERSERO) of Paser Regency

PARIWISATA

TOURISM

07

89

RESTORAN DI KABUPATEN PASER *RESTAURANTS IN PASER REGENCY*

LONG KALI

31

RESTORAN/
RUMAH MAKAN
RESTAURANTS

TANAH GROGOT

20

RESTORAN/
RUMAH MAKAN
RESTAURANTS

BATU SOPANG

10

RESTORAN/
RUMAH MAKAN
RESTAURANTS

SUMBER : DINAS PEMUDA, OLAHRAGA,
DAN PARIWISATA
KABUPATEN PASER
SOURCE : DEPARTMENT OF YOUTH,
SPORTS AND TOURISM OF
PASER REGENCY

PENJELASAN TEKNIS

1. **Wisatawan mancanegara (wisman)** ialah setiap pengunjung yang mengunjungi suatu negara di luar tempat tinggalnya, didorong oleh satu atau beberapa keperluan tanpa bermaksud memperoleh penghasilan di tempat yang dikunjungi dan lamanya kunjungan tersebut tidak lebih dari satu tahun (12 bulan). Definisi ini mencakup 2 (dua) kategori wisatawan mancanegara, yaitu :

- **Wisatawan (turis)** ialah setiap pengunjung seperti definisi di atas yang tinggal paling sedikit 24 jam, akan tetapi tidak lebih dari 1 (satu) tahun di tempat yang dikunjungi, dengan maksud antara lain: berlibur, rekreasi, olah raga, bisnis, menghadiri pertemuan, studi, dan kunjungan dengan alasan kesehatan.
- **Excursionist** ialah setiap pengunjung seperti definisi di atas yang tinggal kurang dari 24 jam di tempat yang dikunjungi (termasuk "Cruise passengers"). *Cruise Passengers* ialah setiap pengunjung yang tiba di suatu negara di mana mereka tidak menginap di akomodasi yang tersedia di negara tersebut, misalnya dengan kapal laut.

TECHNICAL NOTES

1. **An International Visitor** is any person visiting a country other than his usual place of residence for any reason other than for earning income in the country visited, and the length of stay is no more than one year (12 months). This definition covers two categories of foreign visitors, namely :

- **"Tourist"** is any visitor staying for at least 24 hours, but no more than one year, in the country visited, with the intention of visiting, and for any of these purposes: Pleasure, recreation and sports, Business, visiting friends and relatives, missions, attending meetings, conferences, visit for health reasons and study.
- **"Excursionist"** is any visitor staying less than 24 hours in the country visited including, "Cruise Passengers", i.e. visitors arriving in a country without staying in any accommodation available in the visited country.

2. **Rata-rata lama tinggal** adalah rata-rata waktu tinggal wisatawan mancanegara di Indonesia untuk satu kali kunjungan.
 3. **Usaha penyediaan akomodasi** adalah usaha yang menyediakan pelayanan penginapan yang dapat dilengkapi dengan pelayanan pariwisata lainnya. Usaha penyediaan akomodasi dapat berupa hotel, villa, pondok wisata, bumi perkemahan, persinggahan karavan, dan akomodasi lainnya yang digunakan untuk tujuan pariwisata.
 4. **Hotel** adalah penyediaan akomodasi secara harian berupa kamar-kamar di dalam satu bangunan yang dapat dilengkapi dengan jasa pelayanan makan dan minum, kegiatan hiburan dan atau fasilitas lainnya. Hotel terdiri dari hotel berbintang dan hotel non- bintang.
 5. **Hotel bintang** adalah usaha penyediaan jasa pelayanan penginapan, makan minum serta jasa lainnya bagi umum dengan menggunakan sebagian atau seluruh bangunan. Usaha ini dikelola secara komersial serta memenuhi ketentuan persyaratan sebagai hotel bintang (termasuk berlian) yang ditetapkan dalam surat
2. **Average length of stay** is the average stay duration of foreign visitor in Indonesia for one trip.
 3. **The business of providing accommodation** is a business that provides specialty services that can be equipped with other tourism services. It includes hotel, villa, cottage, camping, caravan stop, and other accommodation that are used for tourism purposes.
 4. **Hotel** is a daily supply of accommodation rooms within a building which can be equipped with eating and drinking services, entertainment activities and/ or other facilities. Hotel consists of a classified hotel and a non-classified hotel.
 5. **Star hotel** is the business of providing an accommodation, eating and drinking as well as other services for the public by using a building or a part of a building. It is managed commercially and meets specified requirements as a star hotel (including diamonds) set forth in

keputusan instansi yang membinanya. Misalnya hotel bintang lima, hotel bintang empat dan seterusnya.

the decree of fostering agency. For example, five star hotel, four star hotel, and so on.

6. Tingkat penghunian kamar hotel adalah persentase Jumlah malam kamar yang dihuni terhadap Jumlah malam kamar yang tersedia.

6. Room occupancy rate is the number of room-nights occupied divided by the number of room-nights available, multiplied by 100 percent.

7. Rata-rata lamanya tamu menginap adalah Jumlah malam tempat tidur yang terpakai (malam tamu) dengan Jumlah tamu yang menginap di hotel atau akomodasi lainnya

7. Average length of stay is the number of bed-nights used (guest night) divided by the number of guests coming to spend the night at the accommodation

ULASAN**RUMAH MAKAN**

Saat ini sektor pariwisata merupakan salah satu sektor primadona dalam menghasilkan devisa negara. Selain itu juga diharapkan sebagai sektor yang padat karya yakni sektor yang banyak menyerap tenaga kerja, dan diharapkan berperan dalam meningkatkan pendapatan masyarakat.

Rumah makan atau restoran dapat menjadi penunjang sektor pariwisata di Kabupaten Paser. Pada tahun 2020, jumlah rumah makan atau restoran sebanyak 89 unit, meningkat dari tahun 2019 yang berjumlah sebanyak 84 unit. Usaha rumah makan atau restoran paling banyak dijumpai di Kecamatan Long Kali.

PARIWISATA

Jumlah wisatawan dalam negeri (wisnus) dan manca negara (wisman) adalah tolak ukur dari semakin diminatinya Kabupaten Paser sebagai salah satu tujuan wisata. Dari 10 obyek wisata yang ada, tercatat bahwa Kemilau Laut Pondong dan merupakan obyek pariwisata dengan pengunjung terbanyak pada tahun 2020. Namun, secara keseluruhan jumlah pengunjung obyek wisata pada tahun 2020 mengalami penurunan. Pada tahun 2020 jumlah

DESCRIPTION**RESTAURANTS**

The tourism sector is one source of foreign exchange. Besides, this sector becomes a business field that could recruit more labor and increases regional income.

Restaurants could be supporting in the tourism sector. In 2020, the number of restaurants is 89 units, increasing from compared with 2019 which has 84 units. Most of the restaurants available in Long Kali.

TOURISM

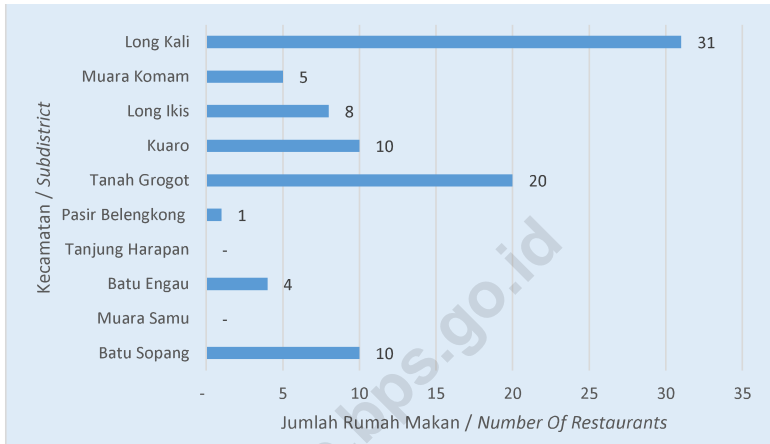
Attractions of tourists to Paser Regency represented by the number of domestic and foreign tourism. According to 10 destinations of tourist attraction, Kemilau Laut Pondong are the most visited places in 2020. But, there is a decreasing number of visitors to all destinations. In 2020, the total number of visitors reached 907

pengunjung obyek wisata sebanyak 907 orang. Jumlah ini menurun dibandingkan tahun sebelumnya.

tourists. Compared to previous year, the number of visitors decreased.

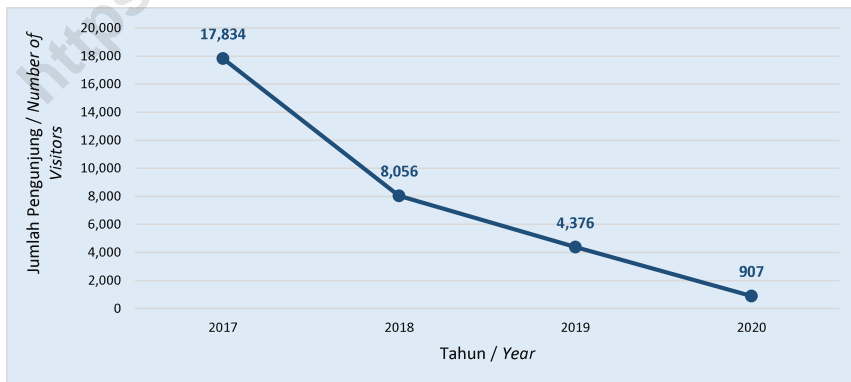
<https://paserkab.bps.go.id>

Gambar 7.1 Jumlah Rumah Makan/Restoran Menurut Kecamatan di Kabupaten Paser, 2020
Figures *Number of Restaurant by Sub District in Paser Regency, 2020*



Sumber/Source : Dinas Pemuda, Olahraga, dan Pariwisata Kabupaten Paser/Department of Youth, Sports and Tourism of Paser Regency

Gambar 7.2 Jumlah Pengunjung Obyek Wisata/Rekreasi di Kabupaten Paser, 2017-2020
Figures *Number of Visitors of Tourist/Recreation Places in Paser Regency, 2017-2020*



Sumber/Source : Dinas Pemuda, Olahraga, dan Pariwisata Kabupaten Paser/Department of Youth, Sports and Tourism of Paser Regency

Tabel 7.1 Jumlah Rumah Makan/Restoran Menurut Kecamatan di Kabupaten Paser, 2017-2020
Table 7.1 Number of Restaurant by Sub District in Paser Regency, 2017-2020

Kecamatan Subdistrict	2017	2018	2019	2020
(1)	(2)	(3)	(4)	(5)
Batu Sopang	9	10	10	10
Muara Samu	9	-	-	-
Batu Engau	13	4	3	4
Tanjung Harapan	7	-	-	-
Pasir Belengkong	15	1	1	1
Tanah Grogot	16	20	23	20
Kuaro	13	10	8	10
Long Ikis	26	8	8	8
Muara Komam	13	5	5	5
Long Kali	23	31	26	31
Paser	144	89	84	89

Sumber/Source: Dinas Pemuda, Olahraga, dan Pariwisata Kabupaten Paser/Department of Youth, Sports and Tourism of Paser Regency

Tabel 7.2 Jumlah Pengunjung Menurut Tempat Obyek Wisata/Rekreasi di Kabupaten Paser, 2017-2020
Table 7.2 Number of Visitors According to Tourist/Recreation Places in Paser Regency, 2017-2020

Nama Obyek Wisata Name of Tourist Attraction	2017	2018	2019	2020
(1)	(2)	(3)	(4)	(5)
Museum Sadurengas	3 984	2 400	1 750	190
Tahura Lati Petangis	3 900	2 900	1 193	-
Doyam Turu Lempesu	700	200	-	-
Kemilau Laut Pondong	3 800	900	511	381
Danum Layong	1 700	400	366	34
Goa Loyang	900	400	181	91
Goa Tengkorak	1 100	500	275	143
Goa Losan	400	200	-	50
Liang Mangku Langit	600	100	100	-
Doyam Seriam	750	56	-	18
Paser	17 834	8 056	4 376	907

Sumber/Source: Dinas Pemuda, Olahraga, dan Pariwisata Kabupaten Paser/Department of Youth, Sports and Tourism of Paser Regency

TRANSPORTASI DAN KOMUNIKASI

TRANSPORTATION AND COMMUNICATION

08

PANJANG JALAN DENGAN TINGKAT KEWENANGAN PEMERINTAHAN KABUPATEN
MENURUT JENIS PERMUKAAN JALAN DI KABUPATEN PASER, 2019

LENGTH OF ROADS WITH LEVEL OF REGENCY GOVERNMENT AUTHORITY BY
TYPE OF ROAD SURFACE IN PASER REGENCY, 2019



TIDAK DIASPAL
NOT PAVED

665,75 KM

ASPAL
PAVEMENT

247,35 KM

LAINNYA
OTHER

92,09 KM



SUMBER : DINAS PEKERJAAN UMUM DAN TATA RUANG KABUPATEN PASER
SOURCE : PUBLIC WORK SERVICE AND SPATIAL PLANNING OF PASER REGENCY

PENJELASAN TEKNIS

1. **Kendaraan bermotor** adalah setiap kendaraan yang digerakkan oleh peralatan teknik yang ada pada kendaraan tersebut, biasanya digunakan untuk angkutan orang atau barang di atas jalan raya selain kendaraan yang berjalan di atas rel. Kendaraan bermotor yang dicatat adalah semua jenis kendaraan kecuali kendaraan bermotor TNI/Polri dan Korps Diplomatik.
2. **Mobil penumpang** adalah setiap kendaraan bermotor yang dilengkapi dengan tempat duduk untuk sebanyak-banyaknya delapan orang, tidak termasuk tempat duduk untuk pengemudi, baik dilengkapi atau tidak dilengkapi bagasi.
3. **Mobil bus** adalah setiap kendaraan bermotor yang dilengkapi dengan tempat duduk untuk lebih dari delapan orang, tidak termasuk tempat duduk untuk pengemudi, baik dilengkapi atau tidak dilengkapi bagasi.
4. **Mobil truk** adalah setiap kendaraan bermotor yang digunakan untuk angkutan barang, selain mobil penumpang, mobil bis dan kendaraan bermotor roda dua.

TECHNICAL NOTES

1. **Motor vehicles** are any kind of vehicles motorized by machine set up in those vehicles, they are usually used for transporting peoples or goods on roads except vehicles moving along a railway line. The data cover all kinds of motor vehicles except those belong to Indonesia Army Force Indonesian State Police and Diplomatic Corps.
2. **Passenger cars** are any motor vehicles with no more than eight seats, excluding seat for driver, it can be with or without hoot.
3. **Buses** are large passenger cars having seats for more than eight passengers, excluding seat for driver, it can be with or without hoot.
4. **Trucks** are any motor vehicles used to transport goods excluding passenger cars, buses, and motorcycles.

5. **Kantor Pos** adalah tempat pemberi pelayanan komunikasi tertulis dan atau surat elektronik, layanan paket, layanan logistik, layanan transaksi keuangan, dan layanan keagenan pos untuk kepentingan umum. Rumah pos berfungsi sama seperti kantor pos dan kantor pos pembantu, bedanya rumah pos biasanya terletak di daerah terpencil.
5. **Post Office** is a service provider facility of written communication and or electronic mail, parcel service, logistics services, financial transaction services, and postal services to the public. Postal house has the same function as the post office and subsidiary of post office, the difference is that postal house is usually located in remote areas.

ULASAN**DESCRIPTION****TRANSPORTASI**

Jalan dan jembatan merupakan prasarana yang sangat penting bagi penunjang sarana angkutan darat. Sesuai dengan fungsinya, kondisi jalan sangat mempengaruhi kelancaran hubungan dari satu wilayah ke wilayah lain. Pada tahun 2020, panjang jalan di Kabupaten Paser adalah 1.244,35 Km, dengan 224,71 Km jalan dengan tingkat kewenangan Negara, 14,45 Km jalan dengan tingkat kewenangan Provinsi, dan 1.005,19 Km jalan dengan tingkat kewenangan kabupaten.

Jika ditinjau menurut kondisi jalan, 38,82% kondisi jalan di Kabupaten Paser masih dikategorikan rusak berat, dan hanya 20,61% saja jalan yang dikategorikan dalam kondisi baik. Kondisi jalan yang kurang baik/rusak dapat mengakibatkan suatu wilayah menjadi terisolir dan perkembangannya menjadi tertinggal dari daerah lain.

POS

Adanya jasa pos mempermudah masyarakat Kabupaten Paser dalam mengirim dan menerima apapun dari tempat yang jauh. Selama tahun 2020, ada sebanyak 169.188 jasa pengeposan melalui seluruh kantor pos atau pos pembantu di Kabupaten Paser. Sebanyak 48,66% dari jumlah jasa pengeposan digunakan untuk kepentingan dinas atau jasa pengeposan biasa.

TRANSPORTATION

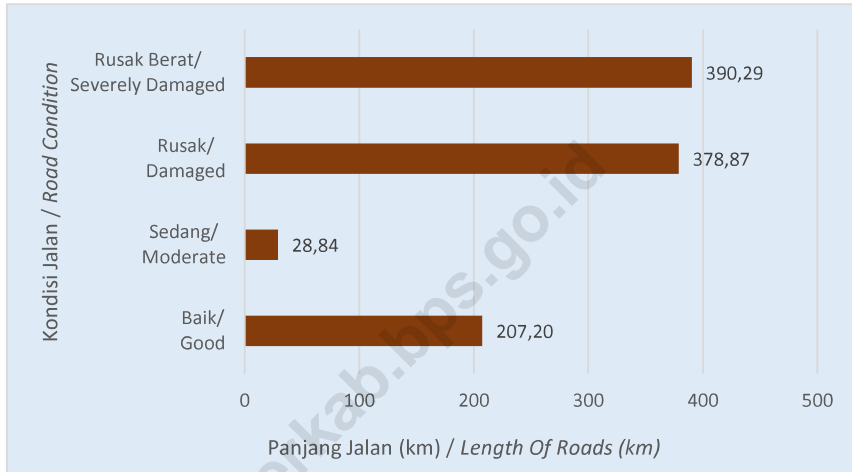
Roads and bridges are very important to support the means of land transportation. Roads' condition set the smoothness of communication among the districts. In 2020, the length of roads in Paser Regency was 1,244.35 km, with 224.71 Km roads under State Government authority, 14.45 Km roads under Province Government authority, and 1,005.19 Km roads under Regency Government authority.

About 38.82% of roads in Paser Regency categorized severely damaged road. Only 20.61% of roads are in good condition. Bad road condition impacts the mobility between places, result in isolated region and lack of development.

POST SERVICE

Post services help people in Paser Regency to deliver or receive goods from far places. In 2020, 169,188 services have done through the post office or auxiliary post in Paser Regency. About 48.66% of overall services used for official and ordinary services.

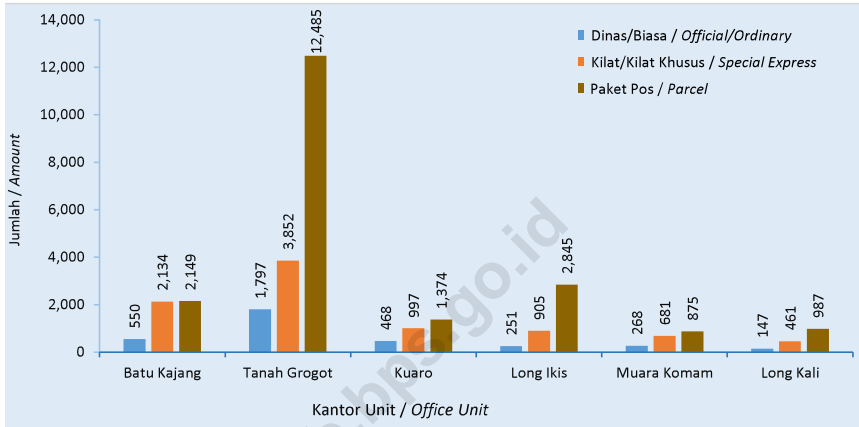
Gambar 8.1 Panjang Jalan dengan Tingkat Kewenangan Pemerintahan Kabupaten Menurut Kondisi Jalan di Kabupaten Paser (km), 2020
Length of Roads with Level of Regency Government Authority by Road Condition in Paser Regency (km), 2020



Sumber/Source: Dinas Pekerjaan Umum dan Tata Ruang Kabupaten Paser/ Public Work Service and Spatial Planning of Paser Regency

Gambar 8.2
Figures

Banyaknya Surat Pos dan Paket Pos Melalui Kantor Pos atau Pos Pembantu di Kabupaten Paser, 2020
Number of Post Letters and Post Parcel of Post Office/ Auxiliary Postin in Paser Regency, 2020



Sumber/Source: PT Pos Indonesia/ PT Pos Indonesia

8.1 TRANSPORTASI TRANSPORTATION

Tabel 8.1.1 **Panjang Jalan Menurut Tingkat Kewenangan Pemerintahan di Kabupaten Paser (km), 2018-2020**
Length of Roads by Level of Government Authority in Paser Regency (km), 2018-2020

Tingkat Kewenangan Pemerintahan <i>Level of Government Authority</i>	2018	2019¹	2020
(1)	(2)	(3)	(4)
Negara/ <i>State</i>	224,71	224,71	224,71
Provinsi/ <i>Province</i>	319,00	14,45	14,45
Kabupaten/ <i>Regency</i>	1.005,19	1.005,19	1.005,19
Jumlah/Total	1.548,90	1.244,35	1.244,35

Catatan/Note: ¹ Ada perubahan status kewenangan jalan provinsi / *There is a change in the status of province roads authority*

Sumber/Source: Dinas Pekerjaan Umum dan Tata Ruang Kabupaten Paser/ *Public Work Service and Spatial Planning of Paser Regency*

Tabel
Table 8.1.2**Panjang Jalan dengan Tingkat Kewenangan
Pemerintahan Kabupaten Menurut Kecamatan di
Kabupaten Paser (km), 2020**
*Length of Roads with Level of Regency Government
Authority by Subdistrict in Paser Regency (km), 2020*

Kecamatan Subdistrict	Panjang Jalan Kabupaten Length of Regency Road (km)
(1)	(2)
Batu Sopang	72,78
Muara Samu	25,05
Batu Engau	103,08
Tanjung Harapan	34,39
Pasir Belengkong	126,99
Tanah Grogot	179,75
Kuaro	70,30
Long Ikis	89,34
Muara Komam	111,98
Long Kali	191,52
Paser	1 005,19

Sumber/Source: Dinas Pekerjaan Umum dan Tata Ruang Kabupaten Paser/ *Public Work Service and Spatial Planning of Paser Regency*

Tabel 8.1.3 Panjang Jalan dengan Tingkat Kewenangan Pemerintahan Kabupaten Menurut Jenis Permukaan Jalan (km) di Kabupaten Paser, 2018-2020
Table Length of Roads with Level of Regency Government Authority by Type of Road Surface in Paser Regency (km), 2018-2020

Jenis Permukaan Jalan Type of Road Surface	2018	2019	2020
(1)	(2)	(3)	(4)
Aspal/Paved	238,10	247,35	333,70
Tidak Diaspal/Not Paved	652,99	665,75	151,93
Lainnya/Others	114,10	92,09	519,56
Jumlah/Total	1 005,19	1 005,19	1 005,19

Sumber/Source: Dinas Pekerjaan Umum dan Tata Ruang Kabupaten Paser/ Public Work Service and Spatial Planning of Paser Regency

Tabel 8.1.4 Panjang Jalan dengan Tingkat Kewenangan Pemerintahan Kabupaten Menurut Kecamatan di Kabupaten Paser (km), 2020
Length of Roads with Level of Regency Government Authority by Subdistrict in Paser Regency (km), 2020

Kecamatan Subdistrict	Jenis Permukaan Jalan Type of Road Surface			Jumlah Total
	Aspal Pavement	Tidak Diaspal Not Paved	Lainnya Other	
(1)	(2)	(3)	(4)	(5)
Batu Sopang	23,60	12,02	36,13	71,75
Muara Samu	8,30	2,22	14,47	24,99
Batu Engau	4,60	49,90	48,54	103,04
Tanjung Harapan	-	7,76	26,62	34,38
Pasir Belengkong	51,50	4,96	70,46	126,92
Tanah Grogot	132,30	5,73	44,17	182,20
Kuaro	30,50	4,34	32,35	67,19
Long Ikis	47,60	20,70	37,85	106,15
Muara Komam	8,90	13,60	89,37	111,87
Long Kali	26,40	30,70	119,60	176,70
Paser	333,70	151,93	519,56	1 005,19

Sumber/Source: Dinas Pekerjaan Umum dan Tata Ruang Kabupaten Paser/ *Public Work Service and Spatial Planning of Paser Regency*

Tabel 8.1.5 Panjang Jalan dengan Tingkat Kewenangan Pemerintahan Kabupaten Menurut Kondisi Jalan di Kabupaten Paser (km), 2018-2020
Length of Roads with Level of Regency Government Authority by Road Condition in Paser Regency (km), 2018-2020

Kondisi Jalan Condition of Roads	2018	2019	2020
(1)	(2)	(3)	(4)
Baik/Good	159,85	207,20	133,57
Sedang/Moderate	22,22	28,84	267,21
Rusak/Damage	309,30	378,87	569,97
Rusak Berat/Severely Damage	513,82	390,29	34,44
Jumlah/Total	1 005,19	1 005,19	1 005,19

Sumber/Source: Dinas Pekerjaan Umum dan Tata Ruang Kabupaten Paser/ Public Work Service and Spatial Planning of Paser Regency

Tabel 8.1.6 Panjang Jalan dengan Tingkat Kewenangan Pemerintahan Kabupaten Menurut Kecamatan dan Kondisi Jalan di Kabupaten Paser (km), 2020
Length of Roads with Level of Regency Government Authority by Subdistrict and Road Condition in Paser Regency (km), 2020

Kecamatan Subdistrict	Kondisi Jalan Road Condition			
	Baik Good	Sedang Moderate	Rusak Damaged	Rusak Berat Severely Damaed
(1)	(2)	(3)	(4)	(5)
Batu Sopang	7,90	13,70	50,60	0,59
Muara Samu	-	3,55	21,30	0,20
Batu Engau	4,08	7,94	91,06	-
Tanjung Harapan	-	2,55	31,64	0,20
Pasir Belengkong	12,63	37,99	64,03	12,34
Tanah Grogot	36,25	59,15	69,55	14,80
Kuaro	7,06	32,32	29,12	1,81
Long Ikis	35,65	29,88	23,81	-
Muara Komam	14,79	25,80	71,39	-
Long Kali	15,22	54,32	117,48	4,50
Paser	133,57	267,21	569,97	34,44

Sumber/Source: Dinas Pekerjaan Umum dan Tata Ruang Kabupaten Paser/ *Public Work Service and Spatial Planning of Paser Regency*

Tabel 8.1.7 Banyaknya Kendaraan Bermotor yang Wajib Uji Menurut Jenis Kendaraan di Kabupaten Paser, 2016 - 2020
Number of Motorized Vehicles Tested by Kind of Motor Vehicles in Paser Regency, 2016 - 2020

Jenis Kendaraan Kind of Motor Vehicles	2016	2017	2018	2019	2020
(1)	(2)	(3)	(4)	(5)	(6)
Mobil Penumpang Umum/Public Passenger Car	238	239	239	239	239
Bis/Buses	233	233	253	283	257
Umum/Public	50	50	50	50	3
Tidak Umum/Non Public	183	183	203	233	254
Mobil Barang/Cargo Vehicles	8 408	8 896	9 400	9 897	9 646
Umum/Public	346	346	346	346	346
Tidak Umum/Non Public	8062	8550	9054	9551	9300
Tempelan/Gandengan Tidak Umum/ Non Public Patch/Trailer	2	2	2	2	2
Paser	8 881	9 370	9 894	10 421	9 905

Sumber/Source: Unit Pelaksana Teknis Pengujian Kendaraan Bermotor (UPTPKB) Tanah Grogot/ Technical Unit for Motor Vehicle Testing of Tanah Grogot

Tabel 8.1.8 Banyaknya Kendaraan Bermotor yang Terdaftar Pada Satlantas Kabupaten Paser menurut Jenis Kendaraan, 2020
Number of Motor Vehicles Registered at Police of Paser Regency by Type of Vehicle, 2020

Jenis Kendaraan <i>Kind of Motor Vehicles</i>	Kepemilikan / Ownership					Jumlah Total
	Bukan Umum (Perorangan) <i>Not Public (Individual)</i>	Umum (Perusahaan) <i>Public (company)</i>	Pemerintah <i>Government</i>	CC/CD	Badan Internasional <i>International Agency</i>	
(1)	(2)	(3)	(4)	(5)	(6)	(7)
Mobil Penumpang Umum/Public Passenger Car	301	7	4	-	-	312
Sedan/Saloon	1	-	-	-	-	1
Station Wagon	-	-	-	-	-	-
Mini Bus	290	4	4	-	-	298
Jeep	10	3	-	-	-	13
Lain-Lain / Others	-	-	-	-	-	-
Mobil Bus/Buses	-	8	-	-	-	8
Bus	-	2	-	-	-	2
Micro Bus	-	6	-	-	-	6
Bus Gandeng / Articulated Bus	-	-	-	-	-	-
Lain-Lain / Others	-	-	-	-	-	-

Lanjutan Tabel/Continued Table 8.1.8

Jenis Kendaraan <i>Kind of Motor Vehicles</i>	Kepemilikan / Ownership					Jumlah <i>Total</i>
	Bukan Umum (Perorangan) <i>Not Public (Individual)</i>	Umum (Perusahaan) <i>Public (company)</i>	Pemerintah <i>Government</i>	CC/CD	Badan Internasional <i>International Agency</i>	
(1)	(2)	(3)	(4)	(5)	(6)	(7)
Mobil Barang/ Cargo Vehicles	376	20	2	-	-	398
Pick Up	228	4	1	-	-	233
Deliner Van	3	-	-	-	-	3
Truck	52	1	-	-	-	53
Truck Tangki	22	4	-	-	-	26
Double Cabin	71	11	1	-	-	83
Lain-Lain / <i>Others</i>	-	-	-	-	-	-
Sepeda Motor/ Motorcycles	5 615	-	68	-	-	5 683
Sepeda Motor Solo	5 516	-	66	-	-	5 582
Sepeda Motor Dengan Kereta Samping	-	-	-	-	-	-
Scooter	-	-	-	-	-	-
Trail	99	-	2	-	-	101
Lain-Lain / <i>Others</i>	-	-	-	-	-	-

Lanjutan Tabel/*Continued Table 8.1.8*

Jenis Kendaraan <i>Kind of Motor Vehicles</i>	Kepemilikan / <i>Ownership</i>					Jumlah <i>Total</i>
	Bukan Umum (Perorangan) <i>Not Public (Individual)</i>	Umum (Perusahaan) <i>Public (company)</i>	Pemerintah <i>Government</i>	CC/CD	Badan Internasional <i>International Agency</i>	
(1)	(2)	(3)	(4)	(5)	(6)	(7)
Kendaraan Khusus	-	-	3	-	-	3
Mobil Pemadam Kebakaran	-	-	-	-	-	-
Mobil Ambulance	-	-	3	-	-	3
Mobil Jenazah	-	-	-	-	-	-
Fort Lift	-	-	-	-	-	-
Lain-Lain / <i>Others</i>	-	-	-	-	-	-
Jumlah/Total	6 292	35	77	-	-	6 404

Sumber/Source: Polres Paser/Resort Police of Paser Regency

Tabel 8.1.9 Banyaknya Barang Yang Dibongkar Di Pelabuhan Kabupaten Paser (ton/m³), 2020
Table *Number of Cargo Unloaded in The Port of Paser Regency (ton/m³), 2020*

Bulan/Month	Solar	Pupuk	Alat Berat	Semen	AN
(1)	(2)	(3)	(4)	(5)	(6)
Januari/January	20 802	1 200	-	-	-
Februari/February	31 977	1 130	45	-	3 100
Maret/March	32 622	2 651	1 100	-	-
April/April	31 807	3 594	1 615	-	3 550
Mei/May	30 530	1 650	2 445	-	3 401
Juni/June	35 212	664	75	-	3 000
Juli/July	26 080	1 214	80	-	1 500
Agustus/August	28 011	1 315	90	-	1 500
September/September	31 756	2 149	90	-	3 341
Oktober/October	28 428	1 401	75	-	4 200
November/November	78 582	2 851	100	-	1 500
Desember/December	26 066	3 092	75	-	3 000
Jumlah/Total	401 873	22 911	5 790	0	28 092

Lanjutan Tabel/*Continued Table 8.1.9*

Bulan/ <i>Month</i>	Sirtu	Batu Split	Pasir	Jumlah Bongkar
(1)	(7)	(8)	(9)	(10)
Januari/ <i>January</i>	-	-	-	22 002
Februari/ <i>February</i>	2 000	-	-	38 252
Maret/ <i>March</i>	3 106	-	-	39 479
April/ <i>April</i>	-	5 588	-	46 154
Mei/ <i>May</i>	-	-	2 229	40 255
Juni/ <i>June</i>	2 501	-	-	41 452
Juli/ <i>July</i>	-	-	-	28 874
Agustus/ <i>August</i>	-	2 345	-	33 261
September/ <i>September</i>	-	-	-	37 336
Oktober/ <i>October</i>	-	5 366	2 258	41 728
November/ <i>November</i>	2 821	4 782	-	90 636
Desember/ <i>December</i>	-	-	-	32 233
Jumlah/<i>Total</i>	10 428	18 081	4 487	491 662

Sumber/*Source*: Kantor Unit Penyelenggara Pelabuhan Kelas II Tana Paser (Ditjen Perhubungan Laut)/
Tana Paser Class II Port Operator Unit Office (Directorate General of Sea Transportation)

Tabel 8.1.10 Banyaknya Barang Yang Dimuat Di Pelabuhan Kabupaten Paser (ton/m³), 2020
Table *Number of Cargo Loaded in The Port of Paser Regency (ton/m³), 2020*

Bulan/Month	Alat Berat	Batu Split	Carnel	Cangkang	CPO
(1)	(2)	(3)	(4)	(5)	(6)
Januari/January	215	-	2 120	1 754	43 971
Februari/February	352	-	351	3 225	40 777
Maret/March	75	2 019	1 896	6 283	31 869
April/April	75	3 474	1 012	351	34 241
Mei/May	1 598	2 405	1 454	14 800	20 585
Juni/June	364	-	701	-	28 101
Juli/July	270	3 019	350	-	23 990
Agustus/August	413	-	-	-	14 870
September/September	934	-	815	-	24 745
Oktober/October	90	2 102	302	4 530	32 601
November/November	100	-	746	-	51 843
Desember/December	75	-	6 093	-	54 565
Jumlah/Total	4 561	13 019	15 840	30 943	402 158

Lanjutan Tabel/*Continued Table 8.1.10*

Bulan/ <i>Month</i>	Batubara		Kayu	Jumlah
	Domestik	Ekspor		
(1)	(7)	(8)	(9)	(10)
Januari/ <i>January</i>	836 392	2 345 049	-	3 229 501
Februari/ <i>February</i>	1 012 557	1 949 695	-	3 006 957
Maret/ <i>March</i>	722 620	2 298 596	-	3 063 358
April/ <i>April</i>	831 017	1 832 540	-	2 702 710
Mei/ <i>May</i>	1 055 304	1 519 967	-	2 616 113
Juni/ <i>June</i>	1 098 466	1 823 684	-	2 951 316
Juli/ <i>July</i>	708 536	1 407 069	-	2 143 234
Agustus/ <i>August</i>	889 967	1 991 116	-	2 896 366
September/ <i>September</i>	981 872	1 298 118	-	2 306 484
Oktober/ <i>October</i>	1 191 653	1 767 461	-	2 998 739
November/ <i>November</i>	1 302 896	1 858 126	-	3 213 711
Desember/ <i>December</i>	1 137 213	2 321 755	-	3 519 701
Jumlah/<i>Total</i>	11 768 493	22 413 176	0	34 649 162

Sumber/*Source*: Kantor Unit Penyelenggara Pelabuhan Kelas II Tana Paser (Ditjen Perhubungan Laut)/
Tana Paser Class II Port Operator Unit Office (Directorate General of Sea Transportation)

Tabel 8.1.11 Banyaknya Kendaraan dan Penumpang Bus Umum Trayek Samarinda-Banjarmasin Yang Berangkat/Tiba di Terminal Kuaro Kabupaten Paser 2020
Table *Number of Cars and Passengers of Samarinda - Banjarmasin Route Leave and Come Through Kuaro Terminal, in Paser Regency 2020*

Bulan/Month	Kendaraan Vehicles		Penumpang Passengers	
	Berangkat Departure	Tiba Arrival	Berangkat Departure	Tiba Arrival
(1)	(2)	(3)	(4)	(5)
Januari/January	231	223	9 079	8 664
Februari/February	194	187	7 692	6 998
Maret/March	204	181	7 936	7 043
April/April	64	55	1 893	1 594
Mei/May	0	0	0	0
Juni/June	0	0	0	0
Juli/July	0	0	0	0
Agustus/August	0	0	0	0
September/September	0	0	0	0
Oktober/October	0	0	0	0
November/November	119	81	3 073	2 550
Desember/December	135	121	4 989	4 194
Jumlah/Total	947	848	34 662	31 043

Sumber/Source: Dinas Perhubungan Kabupaten Paser/Transportation Service of Paser Regency

Tabel 8.1.12 Banyaknya Kendaraan dan Penumpang Bus Umum Trayek Tanah Grogot-Penajam Yang Berangkat/Tiba Terminal Tepian Batang Kabupaten Paser, 2019
Table 8.1.12 *Number of Cars and Passengers of Tanah Grogot-Penajam Route Leave and Come Trough Tepian Batang Terminal in Paser Regency, 2019*

Bulan/Month	Kendaraan Vehicles		Penumpang Passengers	
	Berangkat Departure	Tiba Arrival	Berangkat Departure	Tiba Arrival
(1)	(2)	(3)	(4)	(5)
Januari/January	174	71	2 138	521
Februari/February	151	63	1 831	364
Maret/March	170	77	2 026	472
April/April	138	54	1 725	355
Mei/May	147	64	1 760	350
Juni/June	167	62	1 992	506
Juli/July	142	74	2 431	766
Agustus/August	172	68	2 119	444
September/September	169	65	1 881	463
Oktober/October	174	69	1 945	443
November/November	167	61	1 850	371
Desember/December	160	62	2 286	507
Jumlah/Total	1 931	790	23 984	5 562

Sumber/Source: Dinas Perhubungan Kabupaten Paser/Transportation Service of Paser Regency

Tabel 8.1.13 Banyaknya Kendaraan dan Penumpang Colt/MPU Penajam Yang Berangkat/Tiba di Terminal Tepian Batang Kabupaten Paser, 2020
Table *Number of Cars and Colt Passengers of Penajam Route Through Tepian Batang Terminal, in Paser Regency, 2020*

Bulan/Month	Kendaraan Vehicles		Penumpang Passengers	
	Berangkat Departure	Tiba Arrival	Berangkat Departure	Tiba Arrival
(1)	(2)	(3)	(4)	(5)
Januari/January	133	441	1 223	2 441
Februari/February	98	376	890	2 118
Maret/March	95	343	878	1 868
April/April	38	111	332	391
Mei/May	18	53	118	152
Juni/June	54	120	482	452
Juli/July	69	119	612	447
Agustus/August	72	164	656	675
September/September	85	135	654	550
Oktober/October	73	137	586	565
November/November	86	177	677	771
Desember/December	122	186	988	927
Jumlah/Total	943	2 362	8 096	11 357

Sumber/Source: Dinas Perhubungan Kabupaten Paser/Transportation Service of Paser Regency

Tabel 8.1.14 Banyaknya Kendaraan dan Penumpang Umum/
Table 8.1.14 Angdes Yang Berangkat/Tiba di Terminal Tanah Grogot
 Kabupaten Paser, 2020
*Number of Cars and Angdes Passengers Though Tanah
 Grogot Terminal in Paser Regency, 2020*

Bulan/Month	Kendaraan Vehicles		Penumpang Passengers	
	Berangkat Departure	Tiba Arrival	Berangkat Departure	Tiba Arrival
(1)	(2)	(3)	(4)	(5)
Januari/January	138	101	918	355
Februari/February	115	136	676	343
Maret/March	85	117	554	343
April/April	57	111	226	198
Mei/May	72	136	321	300
Juni/June	89	142	421	343
Juli/July	81	160	373	464
Agustus/August	77	179	457	477
September/September	110	195	591	448
Oktober/October	140	206	672	432
November/November	125	190	617	458
Desember/December	145	200	482	556
Jumlah/Total	1 234	1 873	6 308	4 717

Sumber/Source: Dinas Perhubungan Kabupaten Paser/Transportation Service of Paser Regency

Tabel 8.1.15 Banyaknya Kendaraan dan Penumpang Umum Trayek Tanah Grogot-Kuaro-Muara Komam Yang Berangkat/Tiba di Terminal Kuaro Kabupaten Paser, 2020
Number of Public Vehicles and Passengers By Route Tanah Grogot-Kuaro-Muara Komam Leaving From/Entering To Kuaro Terminal Paser Regency, 2020

Bulan/Month	Kendaraan Vehicles		Penumpang Passengers	
	Berangkat Departure	Tiba Arrival	Berangkat Departure	Tiba Arrival
(1)	(2)	(3)	(4)	(5)
Januari/January	4	5	16	8
Februari/February	3	2	13	2
Maret/March	6	5	23	5
April/April	0	0	0	0
Mei/May	0	0	0	0
Juni/June	1	1	4	1
Juli/July	1	0	5	0
Agustus/August	1	0	4	0
September/September	3	6	6	10
Oktober/October	0	0	0	0
November/November	0	0	0	0
Desember/December	0	0	0	0
Jumlah/Total	19	19	71	26

Sumber/Source: Dinas Perhubungan Kabupaten Paser/Transportation Service of Paser Regency

8.2 KOMUNIKASI COMMUNICATION

Tabel 8.2.1 Jumlah Kantor Pos Pembantu Menurut Kecamatan di Kabupaten Paser, 2017–2020
Number of Post Offices Subsidiaries by Subdistrict in Paser Regency, 2017–2020

Kecamatan Subdistrict	2017	2018	2019	2020
(1)	(2)	(3)	(4)	(5)
Batu Sopang	1	1	1	1
Muara Samu	-	-	-	-
Batu Engau	-	-	-	-
Tanjung Harapan	-	-	-	-
Pasir Belengkong	-	-	-	-
Tanah Grogot	1	1	1	1
Kuaro	1	1	1	1
Long Ikis	1	1	1	1
Muara Komam	1	1	1	1
Long Kali	1	1	1	1
Paser	6	6	6	6

Tabel 8.2.2 Banyaknya Pelayanan Jasa Melalui Kantor Pos atau Pos Pembantu di Kabupaten Paser, 2020
Number of Services at General Post Office/Auxiliary Post Office in Paser Regency, 2020

Kantor Unit Office Unit	Wesel Pos Money Order		Pensiun Pension	
	Terima Acceptance	Bayar Pay/Send	Terima Acceptance	Bayar Pay/Send
(1)	(2)	(3)	(4)	(5)
Batu Kajang	1 221	143	-	329
Tanah Grogot	1 812	726	-	4 049
Kuaro	1 596	239	-	558
Long Ikis	1 706	381	-	307
Muara Komam	400	133	-	202
Long Kali	539	91	-	575
Jumlah/Total	7 274	1 713	0	6 020

Sumber/Source: PT Pos Indonesia/ PT Pos Indonesia

Tabel 8.2.3 Banyaknya Surat Pos dan Paket Pos Melalui Kantor Pos atau Pos Pembantu di Kabupaten Paser, 2020
Number of Post Letters and Post Parcel of Post Office/ Auxiliary Postin in Paser Regency, 2020

Kantor Unit <i>Office Unit</i>	Dinas/Biasa <i>Official/Ordinary</i>		Kilat/Kilat Khusus <i>Special Express</i>	
	Diposkan <i>Mailed</i>	Diserahkan <i>Received</i>	Diposkan <i>Mailed</i>	Diserahkan <i>Received</i>
(1)	(2)	(3)	(4)	(5)
Batu Kajang	550	1 895	2 134	1 875
Tanah Grogot	1 797	2 584	3 852	35 876
Kuaro	468	1 695	997	8 567
Long Ikis	251	3 768	905	6 985
Muara Komam	268	956	681	1 587
Long Kali	147	1 658	461	6 897
Jumlah/Total	3 481	12 556	9 030	61 787

Sumber/Source: PT Pos Indonesia/ PT Pos Indonesia

Lanjutan Tabel/*Continued Table 8.2.3*

Kantor Unit <i>Office Unit</i>	Paket Pos <i>Parcel</i>	
	Diposkan <i>Mailed</i>	Diserahkan <i>Received</i>
(1)	(6)	(7)
Batu Kajang	2 149	24 727
Tanah Grogot	12 485	20 921
Kuaro	1 374	5 811
Long Ikis	2 845	7 361
Muara Komam	875	1 669
Long Kali	987	1 130
Jumlah/Total	20 715	61 619

Sumber/*Source*: PT Pos Indonesia/ *PT Pos Indonesia*


PERBANKAN DAN KOPERASI

BANKING AND COOPERATIVES

09

POSISI KREDIT UMKM YANG DIBERIKAN BANK UMUM MENURUT
KRITERIA USAHA DI KABUPATEN PASER, 2020

*OUTSTANDING OF COMMERCIAL BANKS CREDITS TO MICRO,
SMALL, AND MEDIUM SCALE ENTERPRISES (MSMEs)
IN PASER REGENCY, 2020*



SUMBER : KANTOR PERWAKILAN BANK INDONESIA PROVINSI KALIMANTAN TIMUR
SOURCE : BANK OF INDONESIA-KALIMANTAN TIMUR PROVINCE

PENJELASAN TEKNIS

1. **Kantor bank** terdiri dari Kantor Cabang (KCP), Kantor Cabang Pembantu (KCP), dan kantor di bawah KCP
2. **Uang beredar dalam arti sempit (M1)** adalah keajiban sistem moneter yang terdiri dari uang kartal dan uang giral.
3. **Uang beredar dalam arti luas (M2)** atau likuiditas perekonomian adalah kewajiban sistem moneter yang terdiri atas M1, uang kuasi, dan surat berharga.
4. **Uang kartal** terdiri atas uang kertas dan uang logam yang berlaku, tidak termasuk uang kas pada Kantor Perbendaharaan dan Kas Negara (KPPN) dan bank umum.
5. **Uang giral** terdiri atas rekening giro, kiriman uang, simpanan berjangka, dan tabungan dalam rupiah yang sudah jatuh waktu, yang seluruhnya merupakan simpanan penduduk dalam rupiah pada sistem moneter.
6. **Uang kuasi** terdiri atas simpanan berjangka dan tabungan umum pada bank umum, baik dalam rupiah maupun valuta asing.

TECHNICAL NOTES

1. **Bank offices** consist of branch office (KC), sub branch office (KCP), and offices under KCP.
2. **The "broad money (M1)" in specific term** is liabilities of the monetary system consisting of currency and demand deposits.
3. **The "broad money (M2)" in a broader term or "domestic liquidity"** is liabilities of the monetary system consisting M1, quasi mne, and securities other than shares.
4. **Currency** consist of legal bank notes and coins excluding cash in the government treasury offices and commercial banks.
5. **Demand deposit** comprises current accounts, transfer, matured time, and savngs deposits in rupiah, held by residents in commercial banks.
6. **Quasi money** consist of time and savings deposits in rupiah and foreign currency held by residents in commercial banks.

7. **Koperasi** adalah badan usaha yang beranggotakan orang seorang atau badan hukum koperasi dengan melandaskan kegiatannya berdasarkan prinsip koperasi sekaligus sebagai gerakan ekonomi rakyat yang berdasarkan atas asas kekeluargaan.
7. **Cooperative** is an establishment that its member are people or establishment with legal status of cooperative and its activities based on people economic movement.

<https://paserkab.bps.go.id>

ULASAN**DESCRIPTION****PERBANKAN**

Bank merupakan salah satu lembaga yang memberikan berbagai macam layanan dibidang keuangan, seperti tabungan, deposito, kredit, transfer, belanja pra bayar dan lain-lain.

Perkembangan perbankan dapat menggambarkan perkembangan ekonomi suatu daerah. Dengan adanya layanan kredit usaha dari bank diharapkan masyarakat dapat mengembangkan usahanya dengan lebih mudah. Posisi kredit usaha mikro, kecil, dan menengah pada tahun 2020 sama-sama mengalami penurunan jumlah kredit usaha dibandingkan tahun sebelumnya.

KOPERASI

Penyelenggaraan pembangunan koperasi diarahkan untuk meningkatkan lembaga koperasi aktif yang sehat dan meningkatkan peranan koperasi dalam penyediaan barang dan jasa bagi anggotanya. Pada tahun 2020, di Kabupaten Paser terdapat 300 unit koperasi, yang terdiri dari 34 unit KUD, 14 unit KPR, 17 unit KOPKAR, dan 235 unit koperasi lainnya. Sedangkan jika ditinjau berdasarkan kecamatan, koperasi paling banyak berada di Kecamatan Tanah Grogot.

BANKS

Banks are institutions providing various kinds of services in the finance sector, like savings, deposit, credit, transfer, prepaid expenditures, and others.

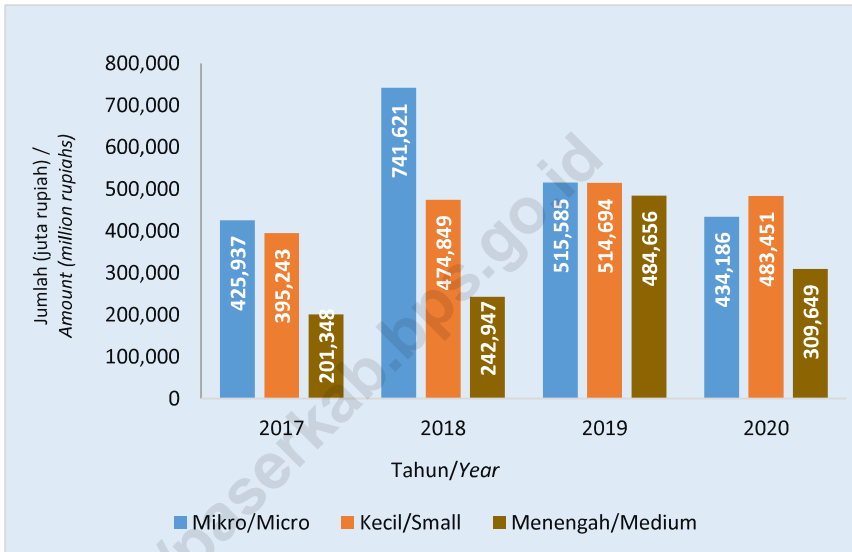
The development of banks can describe the economic development of a region. With bank credit service availability, people can grow their business much easier. Outstanding of commercial banks credit to micro, small and medium enterprises decreasing in 2020 during the year.

COOPERATIVE

Implementation of cooperation building is directed to improve the activity and growth of cooperative institutions and enhance the role of cooperatives in the provision of goods and services for its members. In 2020, there were 300 cooperatives units in Paser Regency, consist of 34 units of KUD, 14 units of KPR, 17 units of KOPKAR, and 235 units of other cooperatives. Meanwhile, most cooperatives are located in Tanah Grogot subdistrict.

Gambar 9.1
Figures

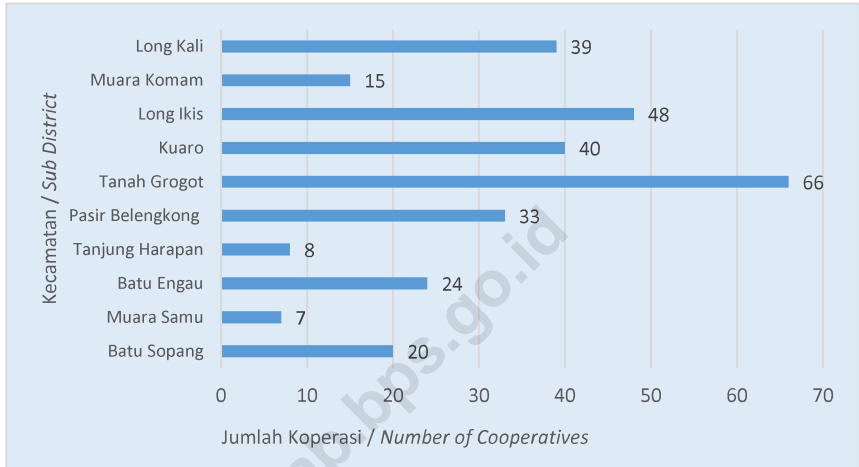
Posisi Kredit Usaha Mikro, Kecil, dan Menengah (UMKM) yang Diberikan Bank Umum Menurut Kriteria Usaha di Kabupaten Paser (juta rupiah), 2017-2020
Outstanding of Commercial Banks Credits to Micro, Small, and Medium Scale Enterprises (MSMEs) in Paser Regency (million rupiahs), 2017-2020



Sumber/Source: Kantor Perwakilan Bank Indonesia Provinsi Kalimantan Timur/Bank of Indonesia-Kalimantan Timur Province

Gambar 9.2
Figures

Jumlah Koperasi Menurut Kecamatan di Kabupaten Paser, 2020
Number of Cooperatives by Subdistrict in Paser Regency, 2020



Sumber/Source: Dinas Perindustrian, Perdagangan dan Koperasi, dan UKM Kabupaten Paser/ Trade and Cooperatives, Micro and Medium Scale Business Services of Paser Regency

9.1 PERBANKAN BANKING

Tabel 9.1.1 Posisi Simpanan Masyarakat (Rupiah dan Valuta Asing) pada Bank Umum dan BPR Menurut Jenis Simpanan di Kabupaten Paser (juta rupiah), 2016-2020
Outstanding of Private Deposits of Commercial and Rural Banks (Rupiah and Foreign Exchange) by Type of Deposit in Paser Regency (million rupiahs), 2016-2020

Jenis Simpanan Type of Deposits	2016	2017	2018	2019	2020
(1)	(2)	(3)	(4)	(5)	(6)
Giro/Demand Deposit					
Nominal/Nominal	469 460	319 172	490 779	738 427	836 425
Rekening (satuan)/Account (number)	1 729	1 728	1 861	1 998	2 245
Simpanan Berjangka/Time Deposit					
Nominal/Nominal	700 913	735 603	1 078 755	946 323	1 191 197
Rekening (satuan)/Account (number)	1 344	1 471	1 631	1 765	1 832
Tabungan/Saving Deposit					
Nominal/Nominal	1 371 098	1 567 321	1 752 308	1 988 058	2 346 183
Jumlah bilyet (satuan)/Bilyet (number)	230 840	286 691	318 190	354 327	428 340
Jumlah Nominal/Nominal Total	2 541 471	2 622 097	3 321 843	3 672 808	4 373 805

Sumber/Source: Kantor Perwakilan Bank Indonesia Provinsi Kalimantan Timur/Bank of Indonesia-Kalimantan Timur Province

Tabel 9.1.2 **Posisi Pinjaman Rupiah dan Valuta Asing yang Diberikan Bank Umum dan BPR Menurut Sektor Ekonomi di Kabupaten Paser (juta rupiah), 2017-2020**
Outstanding of Loans in Rupiahs and Foreign Exchange of Commercial and Rural Banks by Economic Sectors in Paser Regency (million rupiahs), 2017-2020

Sektor Ekonomi <i>Economic Sector</i>	2017	2018	2019	2020
(1)	(2)	(3)	(4)	(5)
Pinjaman berdasarkan lapangan usaha/Loans by industrial origin	2 439 194	2 836 246	3 024 211	2 643 221
Pertanian, kehutanan & perikanan/ <i>Agriculture, forestry & fishery</i>	71 974	21 350	22 555	32 707
Pertambangan dan penggalian/ <i>Mining and quarrying</i>	95 240	452 610	769 394	888 628
Industri pengolahan/ <i>Manufacturing industry</i>	280 992	295 024	278 382	19 070
Pengadaan listrik dan gas/ <i>Electricity and gas supply</i>	3 130	45	-	119
Pengadaan Air, Pengelolaan Sampah, Limbah Dan Daur Ulang/ <i>Water supply, sewerage, waste management and remediation activities</i>	502	580	440	946
Konstruksi/ <i>Construction</i>	82 878	143 892	143 738	106 386
Perdagangan Besar Dan Eceran, Reparasi Mobil Dan Motor/ <i>Wholesale and retail trade; repair of motor vehicles and motorcycles</i>	739 489	750 412	790 232	580 573
Transportasi Dan Pergudangan/ <i>Transportation and storage</i>	29 552	116 123	114 175	86 204
Penyediaan Akomodasi Dan Makan Minum/ <i>Accommodation and food service activities</i>	38 678	36 927	41 643	45 203
Informasi Dan Komunikasi/ <i>Information and communication</i>	500	492	168	318
Jasa Keuangan Dan Asuransi/ <i>Financial and insurance activities</i>	6 982	6 130	5 461	4 514
Real Estate/ <i>Real Estate</i>	3 034	6 723	7 391	7 828

Lanjutan Tabel/*Continued Table 9.1.2*

Sektor Ekonomi <i>Economic Sector</i>	2017	2018	2019	2020
(1)	(2)	(3)	(4)	(5)
Jasa Perusahaan/ <i>Business Services</i>	20 586	25 804	20 274	16 383
Administrasi Pemerintahan, Pertahanan Dan Jaminan Sosial Wajib/ <i>Public administration and defence; compulsory social security</i>	-	264	157	-
Jasa Pendidikan/ <i>Education</i>	3 810	251	210	111
Jasa Kesehatan Dan Kegiatan Lainnya/ <i>Health and social work activities</i>	725	371	368	513
Jasa Lainnya/ <i>Other service activities</i>	1 061 122	979 248	829 623	853 717
Pinjaman kepada bukan lapangan usaha/<i>Loans to nonindustrial origin</i>	746 877	836 303	954 629	978 644
Rumah Tinggal/ <i>Housing</i>	33 684	55 871	68 420	72 222
Flat dan apartemen/ <i>Flat and apartment</i>	2 037	1 249	884	217
Rumah toko dan rumah kantor/ <i>Shophouse and officehouse</i>	148	-	-	-
Kendaraan bermotor/ <i>Vehicles</i>	31 594	35 779	32 847	28 000
Lainnya/ <i>Others</i>	679 414	743 404	852 477	878 205
Jumlah/<i>Total</i>	3 186 071	3 672 549	3 978 839	3 621 865

Sumber/*Source*: Kantor Perwakilan Bank Indonesia Provinsi Kalimantan Timur/*Bank of Indonesia-Kalimantan Timur Province*

Tabel 9.1.3 **Posisi Pinjaman Rupiah dan Valuta Asing yang Diberikan Bank Umum dan BPR Menurut Jenis Penggunaan di Kabupaten Paser (jutarupiah), 2017-2020**
Outstanding of Loans in Rupiahs and Foreign Exchange of Commercial and Rural Banks by Type of Loans in Paser Regency (million rupiahs), 2017-2020

Jenis Penggunaan <i>Type of Loans</i>	2017	2018	2019	2020
(1)	(2)	(3)	(4)	(5)
Modal Kerja/ <i>Working Capital</i>	1 240 094	1 652 161	1 603 512	1 278 426
Investasi/ <i>Investment</i>	1 199 099	1 184 085	1 420 699	1 364 794
Konsumsi/ <i>Consumption</i>	746 877	836 303	954 629	978 644
Jumlah/Total	3 186 071	3 672 549	3 978 839	3 621 865

Sumber/Source: Kantor Perwakilan Bank Indonesia Provinsi Kalimantan Timur/Bank of Indonesia-Kalimantan Timur Province

Tabel
Table 9.1.4

Posisi Kredit Usaha Mikro, Kecil, dan Menengah (UMKM) yang Diberikan Bank Umum Menurut Kriteria Usaha di Kabupaten Paser (juta rupiah), 2017-2020
Outstanding of Commercial Banks Credits to Micro, Small, and Medium Scale Enterprises (MSMEs) in Paser Regency (million rupiahs), 2017-2020

Kriteria Usaha Business Criteria	2017	2018	2019	2020
(1)	(2)	(3)	(4)	(5)
Mikro/ <i>Micro</i>	425 937	741 621	515 585	434 186
Kecil/ <i>Small</i>	395 243	474 849	514 694	483 451
Menengah/ <i>Medium</i>	201 348	242 947	484 656	309 649
Jumlah/Total	1 022 529	1 459 417	1 514 935	1 227 286

Sumber/Source: Kantor Perwakilan Bank Indonesia Provinsi Kalimantan Timur/*Bank of Indonesia-Kalimantan Timur Province*

Tabel 9.1.5 **Posisi Kredit Usaha Mikro, Kecil, dan Menengah (UMKM) yang Diberikan Bank Umum Menurut Jenis Penggunaan di Kabupaten Paser (juta rupiah), 2017-2020**
Outstanding of Commercial Banks Credits to Micro, Small, and Medium Scale Enterprises (MSMEs) by Type of Credits in Paser Regency (million rupiahs), 2017-2020

Jenis Penggunaan <i>Type of Credits</i>	2017	2018	2019	2020
(1)	(2)	(3)	(4)	(5)
<i>Modal Kerja/Working Capital</i>	731 453	801 217	819 581	833 249
<i>Investasi/Investment</i>	291 076	658 200	695 353	394 037
<i>Tidak Teridentifikasi/Unidentified</i>	-	-	-	-
Jumlah/Total	1 022 529	1 459 417	1 514 935	1 227 286

Sumber/Source: Kantor Perwakilan Bank Indonesia Provinsi Kalimantan Timur/Bank of Indonesia-Kalimantan Timur Province

Tabel 9.1.6
Table

Posisi Kredit Mikro, Kecil, dan Menengah yang Diberikan Bank Umum Menurut Sektor Ekonomi di Kabupaten Paser (juta rupiah), 2017-2020
Outstanding of Commercial Banks Credits to Micro, Small, and Medium Scale Enterprise by Economic Sectors in Paser Regency (million rupiahs), 2017-2020

Sektor Ekonomi <i>Economic Sector</i>	2017	2018	2019	2020
(1)	(2)	(3)	(4)	(5)
Pinjaman berdasarkan lapangan usaha/Loans by industrial origin	1 022 529	1 459 417	1 514 935	1 227 286
Pertanian, kehutanan & perikanan/ <i>Agriculture, forestry & fishery</i>	32 510	17 962	20 523	28 503
Pertambangan dan penggalan/ <i>Minning and quarrying</i>	63	506	1 727	9 421
Industri pengolahan/ <i>Manufacturing industry</i>	10 943	294 999	278 305	17 849
Pengadaan listrik dan gas/ <i>Electricity and gas supply</i>	3 130	45	-	119
Pengadaan Air, Pengelolaan Sampah, Limbah Dan Daur Ulang/ <i>Water supply, sewerage, waste management and remediation activities</i>	502	580	389	901
Konstruksi/ <i>Construction</i>	70 238	125 448	118 356	99 913
Perdagangan Besar Dan Eceran, Reparasi Mobil Dan Motor/ <i>Wholesale and retail trade; repair of motor vehicles and motorcycles</i>	408 925	415 222	460 107	461 630
Transportasi Dan Pergudangan/ <i>Transportation and storage</i>	29 474	116 001	114 378	85 701
Penyediaan Akomodasi Dan Makan Minum/ <i>Accommodation and food service activities</i>	37 928	36 253	40 811	43 901
Informasi Dan Komunikasi/ <i>Information and communication</i>	500	454	152	270
Jasa Keuangan Dan Asuransi/ <i>Financial and insurance activities</i>	6 982	6 130	5 411	4 514
Real Estate/ <i>Real Estate</i>	3 034	6 630	7 399	7 526

Lanjutan Tabel/Continued Table 9.1.6

Sektor Ekonomi Economic Sector	2017	2018	2019	2020
(1)	(2)	(3)	(4)	(5)
Jasa Perusahaan/ <i>Business Services</i>	5 945	7 217	8 386	10 538
Administrasi Pemerintahan, Pertahanan Dan Jaminan Sosial Wajib/ <i>Public administration and defence; compulsory social security</i>	-	-	81	-
Jasa Pendidikan/ <i>Education</i>	3 807	190	167	94
Jasa Kesehatan Dan Kegiatan Lainnya/ <i>Health and social work activities</i>	725	322	368	513
Jasa Lainnya/ <i>Other service activities</i>	407 822	431 458	458 373	455 896
Pinjaman kepada bukan lapangan usaha/<i>Loans to nonindustrial origin</i>	0	0	0	0
Rumah Tinggal/ <i>Housing</i>	-	-	-	-
Flat dan apartemen/ <i>Flat and apartment</i>	-	-	-	-
Rumah toko dan rumah kantor/ <i>Shophouse and officehouse</i>	-	-	-	-
Kendaraan bermotor/ <i>Vehicles</i>	-	-	-	-
Lainnya/ <i>Others</i>	-	-	-	-
Jumlah/Total	1 022 529	1 459 417	1 514 935	1 227 286

Sumber/Source: Kantor Perwakilan Bank Indonesia Provinsi Kalimantan Timur/*Bank of Indonesia-Kalimantan Timur Province*

9.2 KOPERASI COOPERATIVE

Tabel 9.2.1 Banyaknya Koperasi Menurut Jenisnya di Kabupaten Paser, 2020
Number of Cooperatives by Type in Paser Regency, 2020

Jenis Koperasi <i>Type of Cooperatives</i>	Banyaknya <i>Numbers</i>
(1)	(2)
KUD	34
Koperasi Pertanian	7
Koperasi Perkebunan	22
Koperasi Perikanan	3
Koperasi Nelayan	5
Koperasi Kehutanan	1
Koppontren	4
Koperasi Karyawan	17
Koperasi Angkatan Darat	1
Koperasi Kepolisian	1
Koperasi Serba Usaha	72
Koperasi Simpan Pinjam	2
Koperasi Wisata	2

Lanjutan Tabel/Continued Table 9.2.1

Jenis Koperasi Type of Cooperatives	Banyaknya Numbers
(1)	(2)
Koperasi Telkom	-
Koperasi Pegawai Negeri (KPRI)	14
Koperasi Wanita	4
Koperasi Wredatama	1
Koperasi Pemuda	-
Koperasi Pertambangan	7
Koperasi Jasa	2
Koperasi Kelembagaan Kemasyarakatan	1
Koperasi Pedagang Kaki Lima	2
Kopinkra	1
Koperasi Lainnya	97
Jumlah/Total	300

Sumber/Source: Dinas Perindustrian, Perdagangan dan Koperasi, dan UKM Kabupaten Paser/ Trade and Cooperatives, Micro and Medium Scale Business Services of Paser Regency

Tabel 9.2.2 Jumlah Koperasi Aktif Menurut Kecamatan di Kabupaten Paser, 2017-2020
Table *Number of Active Cooperative by Subdistrict in Paser Regency, 2017-2020*

Kecamatan Subdistrict	2017	2018	2019	2020
(1)	(2)	(3)	(4)	(5)
Batu Sopang
Muara Samu
Batu Engau
Tanjung Harapan
Pasir Belengkong
Tanah Grogot
Kuaro
Long Ikis
Muara Komam
Long Kali
Paser	0	0	0	0

Sumber/Source: Dinas Perindustrian, Perdagangan dan Koperasi, dan UKM Kabupaten Paser/*Industry, Trade and Cooperatives, Micro and Medium Scale Business Service of Paser Regency*

Tabel 9.2.3 Jumlah Koperasi Menurut Jenis Koperasi dan Kecamatan di Kabupaten Paser, 2020
Table *Number of Cooperatives by Type of Cooperative and Subdistrict in Paser Regency, 2020*

Kecamatan Subdistrict	KUD	KPR	KOPKAR	Lainnya Other	Jumlah Total
(1)	(2)	(3)	(4)	(5)	(6)
Batu Sopang	1	-	3	16	20
Muara Samu	-	-	-	7	7
Batu Engau	2	-	4	18	24
Tanjung Harapan	-	-	-	8	8
Pasir Belengkong	6	-	3	24	33
Tanah Grogot	-	14	-	52	66
Kuaro	7	-	-	33	40
Long Ikis	13	-	3	32	48
Muara Komam	-	-	-	15	15
Long Kali	5	-	4	30	39
Paser	34	14	17	235	300

Sumber/Source: Dinas Perindustrian, Perdagangan dan Koperasi, dan UKM Kabupaten Paser/ *Trade and Cooperatives, Micro and Medium Scale Business Services of Paser Regency*

Tabel 9.2.4 Banyaknya Simpanan Anggota Koperasi Menurut Kecamatan (rupiah) di Kabupaten Paser, 2020
Table 9.2.4 *Number of Member Deposits of Cooperatives by Subdistrict (rupiahs) in Paser Regency, 2020*

Kecamatan Subdistrict	Pokok Main Dues	Wajib Obligate Dues	Cadangan Reserve Funds
(1)	(2)	(3)	(4)
Batu Sopang	74 300 000	82 332 000	60 245 500
Muara Samu	53 975 000	163 500 000	4 044 000
Batu Engau	61 460 000	310 281 000	76 791 121
Tanjung Harapan	15 850 000	59 350 000	100 816 985
Pasir Belengkong	63 340 000	30 977 000	35 720 000
Tanah Grogot	349 830 004	5 512 846 505	2 115 949 570
Kuaro	51 560 000	76 498 625	32 462 100
Long Ikis	117 306 000	260 025 750	235 145 702
Muara Komam	45 750 000	14 400 000	27 151 200
Long Kali	43 520 000	78 208 400	217 927 572
Paser	876 891 004	6 588 419 280	2 906 253 750

Sumber/Source: Dinas Perindustrian, Perdagangan dan Koperasi, dan UKM Kabupaten Paser/ Trade and Cooperatives, Micro and Medium Scale Business Services of Paser Regency

Tabel 9.2.5 Banyaknya Modal Luar Koperasi Menurut Kecamatan (rupiah) di Kabupaten Paser, 2020
Table 9.2.5 Number of Out Capital of Cooperatives by Subdistrict (rupiahs) in Paser Regency, 2020

Kecamatan Subdistrict	Sukarela Valuntary Dues	Lembaga Keuangan Financial Institute	Lain-Lain Other
(1)	(2)	(3)	(4)
Batu Sopang	36 910 000	-	20 640 000
Muara Samu	19 000 000	-	24 066 000
Batu Engau	282 907 790	-	87 569 712
Tanjung Harapan	-	-	-
Pasir Belengkong	16 150 000	14 580 065	223 643 750
Tanah Grogot	1 736 075 765	1 547 488 415	17 467 615 724
Kuaro	186 339 327	96 500 000	-
Long Ikis	217 500 000	73 657 653	3 163 000
Muara Komam	-	-	-
Long Kali	122 287 000	50 000 000	4 713 800
Paser	2 617 169 882	1 782 226 133	17 831 411 986

Sumber/Source: Dinas Perindustrian, Perdagangan dan Koperasi, dan UKM Kabupaten Paser/ Trade and Cooperatives, Micro and Medium Scale Business Services of Paser Regency


PENGELUARAN PENDUDUK DAN KONSUMSI MAKANAN

POPULATION EXPENDITURE AND FOOD CONSUMPTION

10

RATA-RATA PENGELUARAN DAN PERSENTASE RATA-RATA PENGELUARAN PER KAPITA SEBULAN MENURUT KELOMPOK MAKANAN DI KABUPATEN PASER, 2020

AVERAGE EXPENDITURE AND PERCENTAGE OF AVERAGE EXPENDITURE PER CAPITA PER MONTH BY FOOD GROUP IN PASER REGENCY, 2020



SUMBER : BPS KABUPATEN PASER, SURVEI SOSIAL EKONOMI NASIONAL (SUSENAS)
SOURCE : BPS-STATISTICS OF PASER REGENCY, NATIONAL SOCIO ECONOMIC SURVEY

PENJELASAN TEKNIS

- 1. Pengeluaran rata-rata per kapita** adalah biaya yang dikeluarkan untuk konsumsi semua anggota rumah tangga selama sebulan baik yang berasal dari pembelian, pemberian maupun produksi sendiri dibagi dengan banyaknya anggota rumah tangga dalam rumah tangga tersebut.

TECHNICAL NOTES

- 1. *Per capita Average Expenditure*** is the cost spent for all household members consumption during the month, whether from purchasing, giving or own production, divided by the number of household members in the household.

<https://paserkab.bps.go.id>

ULASAN

Ukuran kesejahteraan masyarakat di suatu daerah dapat di lihat dengan menggunakan tingkat pendapatan masyarakat di wilayah tersebut. Tingkat pendapatan dapat berpengaruh terhadap daya beli masyarakat. Pendapatan yang rendah, tentunya mempersempit pilihan untuk memenuhi kebutuhan hidup.

Pengeluaran rata-rata perkapita masyarakat Kabupaten Paser pada tahun 2020 tersebar pada golongan pengeluaran per kapita perbulan Rp 300.000 – 499.999 sampai dengan Rp 1.500.000 ke atas. Ada 33,43% dari jumlah penduduk yang memiliki pengeluaran per kapita pada golongan 1.000.000-1.499.999 rupiah. Angka ini meningkat dibanding tahun 2019 sebesar 32,75%. Terdapat 1,79% penduduk dengan pengeluaran perkapita pada golongan 300.000-499.999 rupiah.

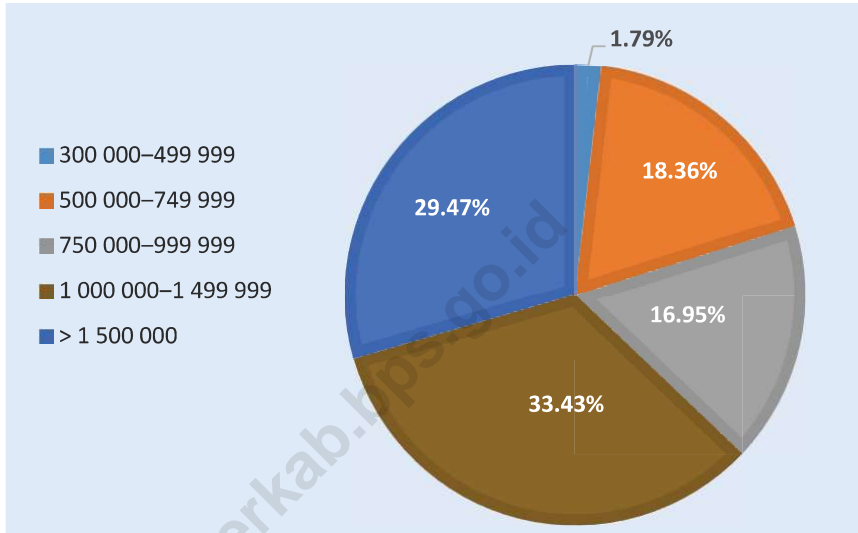
DESCRIPTION

The indicator of public welfare in an area can be measured by levels of community income in the area. Income level could impact on purchasing power parity. Low income will certainly lessen the choices to meet the needs of living.

The monthly average expenditure per capita of Paser Regency in 2020 is around Rp. 300,000 - 499,999 up to more than Rp. 1,500,000. About 33.43% of people with expenditure per capita in expenditure class of IDR 1,000,000-1,499,999, this number was increased than previous year. Besides, 1.79% of people with expenditure per capita in expenditure class of IDR 300,000-499,999.

Gambar 10.1
Figures

Persentase Penduduk Menurut Golongan Pengeluaran Per Kapita Sebulan di Kabupaten Paser, 2020
Percentage of Population by Expenditure Per Capita Per Month Class in Paser Regency, 2020



Sumber/Source: BPS Kabupaten Paser, Survei Sosial Ekonomi Nasional (Susenas)/BPS-Statistics of Paser Regency, National Socio Economic Survey

Tabel
Table 10.1

Rata-rata Pengeluaran per Kapita Sebulan Menurut Kelompok Komoditas (rupiah) di Kabupaten Paser, 2019 dan 2020
Monthly Average Expenditure per Capita by Commodity Group (rupiahs) in Paser Regency, 2019 and 2020

Kelompok Komoditas/Commodity Group	2019	2020
(1)	(2)	(3)
Makanan/Food		
Padi-padian/ <i>Cereals</i>	70 747,70	71 145,94
Umbi-umbian/ <i>Tubers</i>	3 954,50	5 664,70
Ikan/udang/cumi/kerang/ <i>Fish/shrimp/common squid/shells</i>	77 310,22	84 839,06
Daging/ <i>Meat</i>	23 504,68	29 939,63
Telur dan susu/ <i>Eggs and milk</i>	34 105,27	40 407,48
Sayur-sayuran/ <i>Vegetables</i>	44 760,76	56 699,97
Kacang-kacangan/ <i>Legumes</i>	12 833,13	14 550,28
Buah-buahan/ <i>Fruits</i>	38 871,43	39 698,92
Minyak dan kelapa/ <i>Oil and coconut</i>	14 213,52	16 120,50
Bahan minuman/ <i>Beverage stuffs</i>	19 553,80	22 801,61
Bumbu-bumbuan/ <i>Spices</i>	13 670,85	17 033,87
Konsumsi lainnya/ <i>Miscellaneous food items</i>	13 559,36	16 034,44
Makanan dan minuman jadi/ <i>Prepared food and beverages</i>	185 110,29	196 866,75
Rokok/ <i>Cigarettes</i>	93 755,47	94 629,07
Jumlah makanan/Total food	645 950,97	706 432,22
Bukan makanan/Non-food		
Perumahan dan fasilitas rumah tangga/ <i>Housing and household facilities</i>	366 417,87	373 371,89
Aneka komoditas dan jasa/ <i>Goods and services</i>	118 414,20	143 038,89
Pakaian, alas kaki, dan tutup kepala/ <i>Clothing, footwear, and headgear</i>	29 626,68	33 510,88
Komoditas tahan lama/ <i>Durable goods</i>	32 264,01	41 891,92
Pajak, pungutan, dan asuransi/ <i>Taxes and insurance</i>	38 658,74	43 233,19
Keperluan pesta dan upacara/kenduri/ <i>Parties and ceremonies</i>	12 191,47	14 730,88
Jumlah bukan makanan/Total non-food	597 572,97	649 777,65
Jumlah/Total	1 243 523,94	1 356 209,88

Sumber/Source: BPS Kabupaten Paser, Survei Sosial Ekonomi Nasional (Susenas)/BPS-Statistics of Paser Regency, National Socio Economic Survey

Tabel 10.2 **Persentase Pengeluaran per Kapita Sebulan Menurut Kelompok Komoditas di Kabupaten Paser, 2019 dan 2020**
Percentage of Monthly Expenditure per Capita by Commodity Group in Paser Regency, 2019 and 2020

Kelompok Komoditas/Commodity Group	2019	2020
(1)	(2)	(3)
Makanan/Food		
Padi-padian/Cereals	5,69	5,25
Umbi-umbian/Tubers	0,32	0,42
Ikan/udang/cumi/kerang/Fish/shrimp/common squid/shells	6,22	6,26
Daging/Meat	1,89	2,21
Telur dan susu/Eggs and milk	2,74	2,98
Sayur-sayuran/Vegetables	3,60	4,18
Kacang-kacangan/Legumes	1,03	1,07
Buah-buahan/Fruits	3,13	2,93
Minyak dan kelapa/Oil and coconut	1,14	1,19
Bahan minuman/Beverage stuffs	1,57	1,68
Bumbu-bumbuan/Spices	1,10	1,26
Konsumsi lainnya/Miscellaneous food items	1,09	1,18
Makanan dan minuman jadi/Prepared food and beverages	14,89	14,52
Rokok/Cigarettes	7,54	6,98
Jumlah makanan/Total food	51,95	52,09
Bukan makanan/Non-food		
Perumahan dan fasilitas rumah tangga/Housing and household facilities	29,47	27,53
Aneka komoditas dan jasa/Goods and services	9,52	10,55
Pakaian, alas kaki, dan tutup kepala/Clothing, footwear, and headgear	2,38	2,47
Komoditas tahan lama/Durable goods	2,59	3,09
Pajak, pungutan, dan asuransi/Taxes and insurance	3,11	3,19
Keperluan pesta dan upacara/kenduri/Parties and ceremonies	0,98	1,09
Jumlah bukan makanan/Total non-food	48,05	47,91
Jumlah/Total	100,00	100,00

Sumber/Source: BPS Kabupaten Paser, Survei Sosial Ekonomi Nasional (Susenas)/BPS-Statistics of Paser Regency, National Socio Economic Survey

Tabel 10.3 **Persentase Penduduk Menurut Golongan Pengeluaran Per Kapita Sebulan di Kabupaten Paser, 2019 dan 2020**
Percentage of Population by Expenditure Per Capita Per Month Class in Paser Regency, 2019 and 2020

Golongan Pengeluaran <i>Expenditure Class</i> (Rupiah)	2019	2020
(1)	(2)	(3)
< 150 000	-	-
150 000 - 199 999	-	-
200 000 - 299 999	-	-
300 000 - 499 999	3,27	1,79
500 000 - 749 999	17,00	18,36
750 000 - 999 999	21,45	16,95
1 000 000 - 1 499 999	32,75	33,43
1 500 000 +	25,53	29,47
Jumlah/Total	100,00	100,00

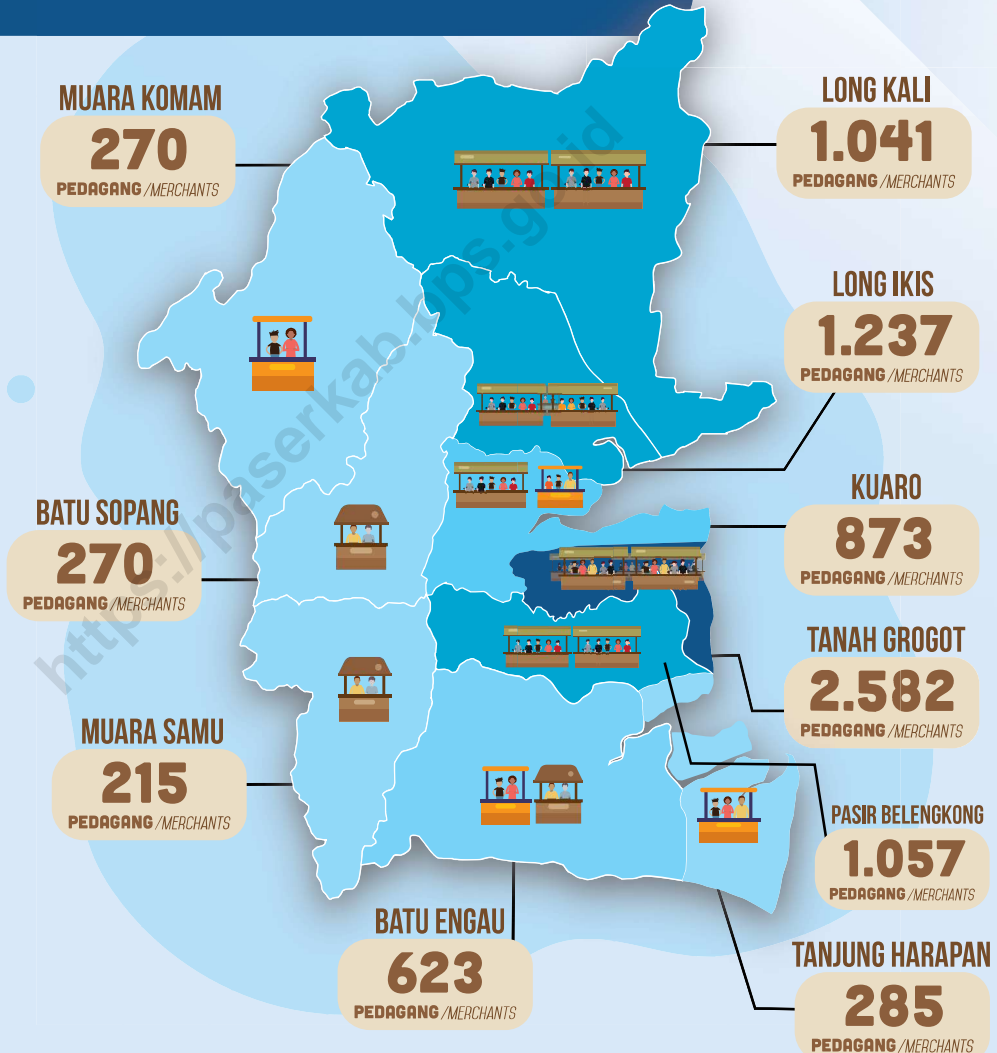
Sumber/Source: BPS Kabupaten Paser, Survei Sosial Ekonomi Nasional (Susenas)/BPS-Statistics of Paser Regency, National Socio Economic Survey

PERDAGANGAN

TRADE

11

JUMLAH PEDAGANG DI PASAR DESA MENURUT KECAMATAN DI KABUPATEN PASER, 2020
NUMBER OF MERCHANTS IN VILLAGE MARKET BY SUBDISTRICT IN PASER REGENCY, 2020



PENJELASAN TEKNIS

1. **Pasar Desa** adalah tempat bertemunya penjual dan pembeli untuk melakukan transaksi jual beli barang atau jasa yang lokasinya ada di Desa.
2. **Toko** adalah bangunan gedung dengan fungsi usaha yang digunakan untuk menjual barang dan terdiri dari hanya satu penjual
3. **Kios** adalah bangunan permanen di area pasar yang beratap dan dipisahkan satu dengan yang lainnya dengan pemisah mulai dari lantai sampai dengan langit-langit yang dipergunakan untuk usaha berjualan
4. **Pedagang** adalah orang yang melakukan perdagangan, memperjualbelikan barang yang tidak diproduksi sendiri, untuk memperoleh suatu keuntungan
5. **Persediaan Awal** adalah stock barang/beras yang ada di gudang Bulog pada awal periode.
6. **Pemasukan** adalah penerimaan barang/beras yang masuk ke gudang Bulog baik melalui pengadaan dalam negeri/luar negeri atau melalui movereg selama periode pencatatan.

TECHNICAL NOTES

1. **Village Market** is a place where sellers and buyers meet to carry out buying and selling goods or services.
2. **Stores** are buildings with business functions that are used to sell goods and consist of only one seller
3. **Kios** is a permanent building in a covered market area and separated from one another by separating from the floor to the ceiling that is used for businesses selling
4. **Trader** is a person who trades, trades goods that are not produced themselves, to obtain a profit
5. **Existing Stock** is total stocks of goods/rice initially in the warehouse at the beginning of the period.
6. **Incoming** is the amount of goods/rice that enters the Bulog warehouse either through domestic/foreign procurement or through a movereg during the recording period.

7. **Persediaan yang dikuasai** adalah jumlah stock/ persediaan awal ditambah dengan pemasukan.
8. **Penyaluran** adalah jumlah barang/beras yang dikeluarkan dari gudang Bulog atau di distribusikan.
9. **Persediaan akhir** adalah stock barang/beras yang ada di gudang Bulog pada akhir periode, yaitu persediaan awal ditambah dengan pemasukan kemudian di kurangi dengan penyaluran/distribusi
7. **Fixed Stock** is total of existing stock plus incoming stock added.
8. **Distribution** is the amount of goods/rice released or distributed from the Bulog warehouse.
9. **Previous Stock** is total stocks of goods/rice initially in the warehouse at the end of the period, equals to existing stock plus income stock added and then reduced by distributed stocks.

ULASAN**DESCRIPTION****Pasar Desa**

Pada umumnya kondisi Pasar Desa yang ada di Kecamatan tidak beroperasi setiap hari (hanya hari-hari tertentu) namun keberadaan pasar tersebut sangat berperan dalam menggerakkan roda perekonomian.

Tahun 2020, jumlah Pasar Desa yang ada di Kabupaten Paser ada sebanyak 128 unit yang tersebar di 10 kecamatan. Jumlah Pasar yang paling banyak terletak di Kecamatan Long Ikis sebanyak 20 Pasar Desa dan paling sedikit adalah Batu Sopang sebanyak 3 Pasar Desa.

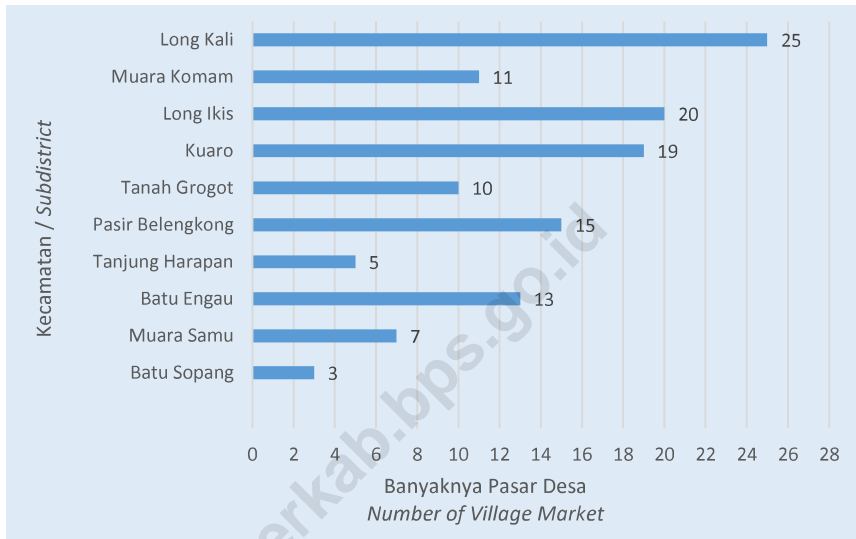
Village Market

In general, market conditions in sub-districts do not operate every day (open only in certain day), but the markets' existence influence the economy so much.

In 2020, there are 128 Village Markets in Paser Regency, spread over 10 subdistricts. The most number of markets in the district of Long Ikis are 20 village markets and the smallest is Batu Sopang with 3 village markets.

Gambar
Figures 11.1

Banyaknya Pasar Desa Menurut Kecamatan di Kabupaten Paser, 2020
Number of Village Market by Subdistrict in Paser Regency, 2020



Sumber/Source: Dinas Perindustrian, Perdagangan dan Koperasi, dan UKM Kabupaten Paser/*Industry, Trade and Cooperatives, Micro and Medium Scale Business Service of Paser Regency*

Tabel 11.1 Jumlah Pedagang di Pasar Desa Menurut Kecamatan di Kabupaten Paser, 2020
Number of Merchants in Village Market by Subdistrict in Paser Regency, 2020

Kecamatan Subdistrict	Pedagang Trader
(1)	(2)
Batu Sopang	270
Muara Samu	215
Batu Engau	623
Tanjung Harapan	285
Pasir Belengkong	1 057
Tanah Grogot	2 582
Kuaro	873
Long Ikis	1 237
Muara Komam	270
Long Kali	1 041
Paser	8 453

Sumber/Source: Dinas Perindustrian, Perdagangan dan Koperasi, dan UKM Kabupaten Paser/*Industry, Trade and Cooperatives, Micro and Medium Scale Business Service of Paser Regency*

Tabel 11.2 **Jumlah Sarana Perdagangan Menurut Jenisnya di Kabupaten Paser, 2017-2020**
Table 11.2 **Number of Trading Facilities by Type of Facility in Paser Regency, 2017-2020**

Jenis Sarana Perdagangan Type of Trading Facilities	2017	2018	2019	2020
(1)	(2)	(3)	(4)	(5)
Pasar/Market	117	118	118	128
Toko/Store	-	-	830	836
Kios	-	-	1 581	1 581
Warung	-	-	137	137
Jumlah/Total	117	118	2 666	2 682

Sumber/Source: Dinas Perindustrian, Perdagangan dan Koperasi, dan UKM Kabupaten Paser/Industry, Trade and Cooperatives, Micro and Medium Scale Business Service of Paser Regency

Tabel 11.3 Banyaknya Pasar Desa Menurut Kecamatan di Kabupaten Paser, 2020
Table *Number of Village Market by Subdistrict in Paser Regency, 2020*

Kecamatan Subdistrict	Jumlah Pasar Desa Village Market
(1)	(2)
Batu Sopang	3
Muara Samu	7
Batu Engau	13
Tanjung Harapan	5
Pasir Belengkong	15
Tanah Grogot	10
Kuaro	19
Long Ikis	20
Muara Komam	11
Long Kali	25
Paser	128

Sumber/Source: Dinas Perindustrian, Perdagangan dan Koperasi, dan UKM Kabupaten Paser/*Industry, Trade and Cooperatives, Micro and Medium Scale Business Service of Paser Regency*

Tabel 11.4 Penyaluran dan Pejualan Beras (BULOG) Menurut Golongan Konsumen (kg) di Kabupaten Paser, 2016-2020
Table 11.4 Sales and Distribution of Rice (BULOG) by Consumer Groups (kg) in Paser Regency, 2016 - 2020

Golongan Konsumen Consumer Group	2016	2017	2018	2019	2020
(1)	(2)	(3)	(4)	(5)	(6)
TNI/POLRI Army/Police	-	-	-	-	40 000
Pegawai Negeri Civil Servant	-	-	-	-	-
Peg. Otonom/Inpres Local Civil Servant	-	-	1 322	3 360	-
Departemen Sosial Social Department	-	-	-	-	-
Bina Tuna Warga/Rutan Orphan Person Aid	-	-	-	-	-
PN / PNP State Companies	-	-	-	-	-
Transmigrasi Transmigration	-	-	3 400	19 600	-
Pasaran umum Public Market	-	59 500	17 750	229 765	2 018 234
Karyawan/ Labour Logistics Office	10 480	8 580	7 940	4 700	4 430
Susut Decrease	-	15 097	-	3 741	-
Lain - lain Other	5 131 065	4 384 705	4 874 766	2 400 770	755 903
Jumlah / Total	5 141 545	4 467 882	4 905 178	2 661 936	2 818 567

Sumber/Source: Perum BULOG Kantor Cabang Pembantu Tanah Grogot/ BULOG Branch Office of Tanah Grogot

Tabel 11.5 **Persediaan, Pengadaan, dan Penyaluran Beras (BULOG) di Kabupaten Paser (Kg), 2016 - 2020**
Stock, Supply and Distribution of Rice (BULOG) in Paser Regency (Kg), 2016 - 2020

Uraian Description	2016	2017	2018	2019	2020
(1)	(2)	(3)	(4)	(5)	(6)
Persediaan Awal <i>Existing Stock</i>	1 417 925	2 010 105	1 931 048	1 209 560	1 483 964
Pemasukan <i>Incoming</i>	4 947 725	1 000 000	300 000	1 141 140	1 500 000
Koperasi / KUD & Non KUD <i>Cooperative</i>	786 000	3 388 825	3 883 690	1 795 200	820 550
Persediaan yang dikuasai <i>Fixed Stock</i>	7 151 650	6 398 930	6 114 738	4 145 900	3 804 514
Penyaluran <i>Distribution</i>	5 141 545	4 467 882	4 905 178	2 661 936	2 818 567
Persediaan Akhir <i>Previous Stock</i>	2 010 105	1 931 048	1 209 560	1 483 964	985 948

Sumber/Source: Perum BULOG Kantor Cabang Pembantu Tanah Grogot/ *BULOG Branch Office of Tanah Grogot*

Tabel 11.6 **Persediaan, Pengadaan, dan Penyaluran Komoditi Lainnya (BULOG) di Kabupaten Paser (Kg), 2019 - 2020**
Stock, Supply and Distribution of Other Commodities (BULOG) in Paser Regency (Kg), 2019 - 2020

Uraian Description	Gula/Sugar		Minyak Goreng/Oil		Daging/Meat	
	2019	2020	2019	2020	2019	2020
(1)	(2)	(3)	(4)	(5)	(6)	(7)
Persediaan Awal <i>Existing Stock</i>	10 920	-	348	13 860	-	4 348
Pemasukan <i>Incoming</i>	75 656	335 650	29 000	10 000	37 000	31 900
Koperasi KUD & Non KUD <i>Cooperative</i>	-	-	-	-	-	-
Persediaan yg dikuasai <i>Fixed Stock</i>	86 576	335 650	29 348	23 860	37 000	36 248
Penyaluran <i>Distribution</i>	86 576	227 643	15 488	23 194	32 652	35 616
Persediaan Akhir <i>Previous Stock</i>	-	108 007	13 860	666	4 348	632

Sumber/Source: Perum BULOG Kantor Cabang Pembantu Tanah Grogot/ BULOG Branch Office of Tanah Grogot

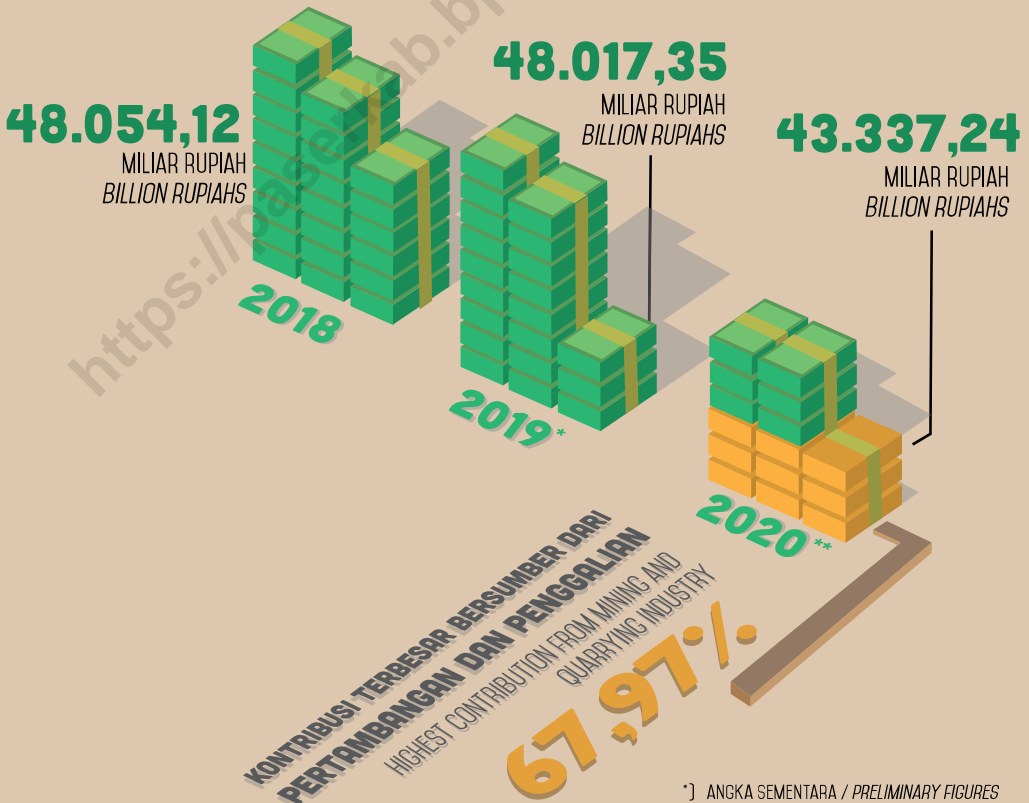
SISTEM NERACA REGIONAL

SYSTEM OF REGIONAL ACCOUNTS

12

PRODUK DOMESTIK REGIONAL BRUTO ATAS DASAR HARGA BERLAKU MENURUT LAPANGAN USAHA DI KABUPATEN PASER, 2018-2020

GROSS REGIONAL DOMESTIC PRODUCT AT CURRENT MARKET PRICES BY INDUSTRY IN PASER REGENCY, 2018-2020



*) ANGKA SEMENTARA / PRELIMINARY FIGURES

***) ANGKA SANGAT SEMENTARA / VERY WHILE FIGURES

SUMBER : DIOLAH DARI HASIL SENSUS, SURVEI, DAN BERBAGAI SUMBER LAINNYA
SOURCE : BASED ON CENSUS, SURVEYS, AND OTHER SOURCES

PENJELASAN TEKNIS

1. Sumber data yang digunakan dalam bab ini berasal dari Badan Pusat Statistik Republik Indonesia (BPS- RI).
2. Penghitungan statistik neraca regional yang digunakan di sini mengikuti buku petunjuk yang diterbitkan oleh Perserikatan Bangsa Bangsa yang dikenal sebagai "Sistem Neraca Nasional". Namun, penerapan statistik neraca regional tersebut telah disesuaikan dengan kondisi sosial ekonomi Paser.
3. Produk Domestik Regional Bruto (PDRB) pada tingkat regional (provinsi) menggambarkan kemampuan suatu wilayah untuk menciptakan output (nilai tambah) pada suatu waktu tertentu. Untuk menyusun PDRB digunakan 2 pendekatan yaitu Lapangan Usaha dan Pengeluaran. PDRB dari sisi lapangan usaha merupakan penjumlahan seluruh komponen nilai tambah bruto yang mampu diciptakan oleh sektor-sektor ekonomi atas berbagai aktivitas produksinya. Sedangkan dari sisi penggunaan menjelaskan tentang penggunaan dari nilai tambah tersebut.

TECHNICAL NOTES

1. *Source of data used in this chapter comes from the BPS Statistics Indonesia (BPS-RI).*
2. *Calculation of regional accounts statistics which is used here follows the user guide published by the United Nations known as the "System of National Accounts". However, the application of regional account statistics has been adjusted to the socio-economic conditions of Paser.*
3. *The basic measure of the value added arising from economic is known as gross regional domestic product (grdp) at the regional level (provinces). To compile these statistics, two approaches have been used, i.e. "production approach" and "expenditure approach". The first approach is to measure value added produced by various kinds of economic activities, while the second approach is to measure final uses o the country's output. In other words, grdp is the sum fo total value added produced by all economic industries (activities) and the way of using it.*

ULASAN**PDRB**

Nilai PDRB merupakan hasil penjumlahan nilai tambah bruto seluruh sektor ekonomi yang dihasilkan selama satu tahun. Hasil perhitungan sangat sementara angka nominal PDRB Kabupaten Paser tahun 2020 sebesar 48,33 triliun rupiah. Bila dibandingkan dengan tahun sebelumnya angka tersebut mengalami peningkatan.

Seperti kita ketahui bersama bahwa di Kabupaten Paser terdapat tambang Batubara yang memiliki kontribusi sangat besar dalam pembentukan nilai PDRB. Jika dihitung tanpa subsektor pertambangan batubara, angka PDRB ADHB pada tahun 2020 menjadi 13,88 triliun rupiah.

PETUMBUHAN EKONOMI

Penghitungan PDRB atas dasar harga konstan ditujukan untuk melihat pertumbuhan ekonomi secara riil tanpa dipengaruhi perubahan harga barang dan jasa yang dihasilkan dalam proses kegiatan ekonomi. Berdasarkan hasil perhitungan PDRB ADHK tahun 2019, pertumbuhan ekonomi Kabupaten Paser sebesar -2,77 persen, menurun dari tahun sebelumnya yaitu 3,97 persen.

STRUKTUR EKONOMI

Struktur ekonomi merupakan

DESCRIPTION**GRDP**

Gross Regional Domestic Product is summary of gross value added economy sectors that produced in a years. Temporary calculation result GRDP in 2020 is 48.33 trillion rupiah. Compared to the previous year the value was increased.

We knows that Paser Regency hold Coal mining that have big contribution in forming GRDP. If the GRDP is calculated without coal mining subsector, its value being only 13.88 trillion rupiah.

ECONOMIC GROWTH

Calculation of GRDP based on constant prices intended to see real economic growth without being affected price changes of goods and services produced in the process of economic activity. Based on the calculation of GRDP based on constant prices in 2019, economic growth of Paser Regency is -2.77 percent, decrease than previous year, which is 3.97 percent.

ECONOMIC STRUCTURE

indikator untuk melihat peranan masing-masing sektor terhadap pembentukan PDRB. Sektor Pertambangan dan Penggalian memberikan kontribusi terbesar terhadap pembentukan PDRB Kabupaten Paser. Besaran nilai kontribusi sektor pertambangan dan penggalian terhadap struktur perekonomian Kabupaten Paser adalah sebesar 67,97 persen. Sedangkan sektor lain yang juga memberikan nilai kontribusi cukup besar terhadap pembentukan perekonomian Kabupaten Paser adalah sektor pertanian, kehutanan, dan perikanan (12,48 persen).

PDRB PERKAPITA

Hasil perhitungan PDRB perkapita diperoleh dari PDRB atas Dasar Harga Berlaku (ADHB) dibagi jumlah penduduk pertengahan tahun. Data PDRB perkapita sering digunakan untuk mengukur tingkat kesejahteraan masyarakat suatu daerah, meskipun rata-rata perkapita yang tinggi tidak menjamin bahwa daerah tersebut telah dapat mencapai tingkat kesejahteraan masyarakat yang tinggi. PDRB perkapita Kabupaten Paser Tahun 2019 mencapai 168,51 Juta rupiah.

Seperti kita ketahui bersama bahwa di Kabupaten Paser terdapat tambang non migas (batubara) yang memiliki kontribusi sangat besar dalam pembentukan nilai PDRB, sehingga perlu kita lihat

Economics structure is an indicator to see the role and contribution of each sectors to GRDP. Mining and digging sector is a sector has largest contribution in formation of Paser Regency GRDP. Mining and digging sector contribution to the GRDP is 67.97 percent. While the other sectors which also provide significant contribution to establishment of Paser Regency economic is agriculture, forestry, and fishing sector (12.48 percent).

GRDP PER CAPITA

The calculation of GRDP per capita obtained from GRDP at current prices divided by mid-year population. Data of GRDP per capita frequently used to measure the level of social welfare in a region, although high income per capita doesn't guarantee that the region can achieve a high level of social welfare. In 2019, GRDP per capita of Paser Regency has reached 168.51 million rupiahs per year.

We know Paser Regency hold non-oil mining that makes the biggest contribution in forming GRDP, so we need to calculate GRDP per capita by excluding the oil mining. In 2019, GRDP

angka PDRB perkapita jika dihitung tanpa subsektor pertambangan non migas. Pada tahun 2019 angka PDRB perkapita tanpa tambang non migas sebesar 54,34 juta rupiah.

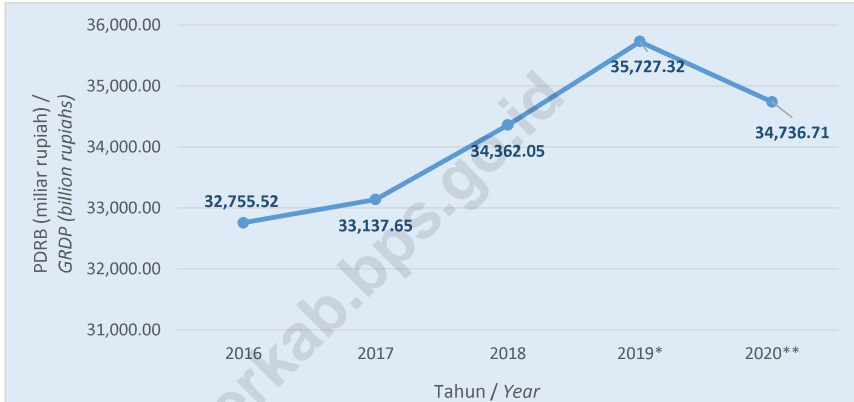
per capita of Paser Regency without oil mining has reached 54.34 million rupiahs per year.

<https://paserkab.bps.go.id>

Gambar 12.1
Figures

Produk Domestik Regional Bruto Atas Dasar Harga Konstan 2010 di Kabupaten Paser (miliar rupiah), 2016–2020
Gross Regional Domestic Product at 2010 Constant Market Prices in Paser Regency (billion rupiahs), 2016–2020

Gross Regional Domestic Product at 2010 Constant Market Prices in Paser Regency (billion rupiahs), 2015–2020



Catatan/Note: *) Angka Sementara/Preliminary figures

**) Angka Sangat Sementara/Very Preliminary figures

Sumber/Source: Diolah dari Hasil Sensus, Survei, dan Berbagai Sumber Lainnya/Based on Census, Surveys, and Other Sources

Tabel
Table 12.1

Produk Domestik Regional Bruto Atas Dasar Harga Berlaku Menurut Lapangan Usaha di Kabupaten Paser (miliar rupiah), 2016–2020
Gross Regional Domestic Product at Current Market Prices by Industry in Paser Regency (billion rupiahs), 2016–2020

Lapangan Usaha / Industry		2016	2017	2018	2019*	2020**
(1)		(2)	(3)	(4)	(5)	(6)
A	Pertanian, Kehutanan, dan Perikanan/ <i>Agriculture, Forestry, and Fishing</i>	4 703,65	4 962,54	4 899,32	5 007,50	5 407,89
B	Pertambangan dan Penggalian/ <i>Mining and Quarrying</i>	26 468,85	32 123,23	35 754,03	34 991,50	29 456,65
C	Industri Pengolahan/ <i>Manufacturing</i>	1 797,03	2 160,65	2 155,34	2 249,15	2 532,23
D	Pengadaan Listrik dan Gas/ <i>Electricity and Gas</i>	8,74	9,88	10,11	10,39	11,21
E	Pengadaan Air; Pengelolaan Sampah, Limbah, dan Daur Ulang/ <i>Water Supply; Sewerage, Waste Management, and Remediation Activities</i>	7,63	8,42	8,86	9,59	9,82
F	Konstruksi/ <i>Construction</i>	878,20	965,16	1 144,15	1 338,36	1 334,58
G	Perdagangan Besar dan Eceran; Reparasi Mobil dan Sepeda Motor/ <i>Wholesale and Retail Trade; Repair of Motor Vehicles and Motorcycles</i>	1 397,72	1 554,11	1 710,34	1 852,64	1 911,99
H	Transportasi dan Pergudangan/ <i>Transportation and Storage</i>	178,44	192,54	211,11	223,42	227,97
I	Penyediaan Akomodasi dan Makan Minum/ <i>Accommodation and Food Service Activities</i>	110,63	121,17	133,57	144,18	142,41

Lanjutan Tabel/Continued Table 12.1

Lapangan Usaha / Industry		2016	2017	2018	2019*	2020**
(1)		(2)	(3)	(4)	(5)	(6)
J	Informasi dan Komunikasi/ <i>Information and Communication</i>	249,47	274,08	291,81	314,62	343,49
K	Jasa Keuangan dan Asuransi/ <i>Financial and Insurance Activities</i>	152,35	160,07	175,15	185,19	188,99
L	Real Estat/ <i>Real Estate Activities</i>	125,36	131,59	139,65	143,08	145,38
M,N	Jasa Perusahaan/ <i>Business Activities</i>	22,44	23,73	24,93	25,49	24,57
O	Administrasi Pemerintahan, Pertahanan, dan Jaminan Sosial Wajib/ <i>Public Administration and Defence; Compulsory Social Security</i>	473,96	472,15	509,64	544,81	515,87
P	Jasa Pendidikan/ <i>Education</i>	466,66	517,30	579,92	644,31	700,53
Q	Jasa Kesehatan dan Kegiatan Sosial/ <i>Human Health and Social Work Activities</i>	163,61	180,77	200,79	219,72	272,10
R,S,T,U	Jasa Lainnya/ <i>Other Services Activities</i>	84,96	96,86	105,41	113,41	111,55
Produk Domestik Bruto/Gross Domestic Product		37 289,69	43 954,25	48 054,12	48 017,35	43 337,24

Catatan/Note: *) Angka Sementara/*Preliminary figures*

**) Angka Sangat Sementara/*Very Preliminary figures*

Sumber/Source: Diolah dari Hasil Sensus, Survei, dan Berbagai Sumber Lainnya/*Based on Census, Surveys, and Other Sources*

Tabel
Table 12.2

Produk Domestik Regional Bruto Atas Dasar Harga Konstan 2010 Menurut Lapangan Usaha di Kabupaten Paser (miliar rupiah), 2016–2020
Gross Regional Domestic Product at 2010 Constant Market Prices by Industry in Paser Regency (billion rupiahs), 2016–2020

	Lapangan Usaha / Industry	2016	2017	2018	2019*	2020**
	(1)	(2)	(3)	(4)	(5)	(6)
A	Pertanian, Kehutanan, dan Perikanan/ <i>Agriculture, Forestry, and Fishing</i>	3 801,17	3 792,74	3 791,29	3 874,42	3 822,16
B	Pertambangan dan Penggalian/ <i>Mining and Quarrying</i>	24 156,96	24 261,13	25 178,47	26 169,45	25 247,23
C	Industri Pengolahan/ <i>Manufacturing</i>	1 396,40	1 521,86	1 600,74	1 670,86	1 624,48
D	Pengadaan Listrik dan Gas/ <i>Electricity and Gas</i>	8,46	8,44	8,43	8,58	9,25
E	Pengadaan Air; Pengelolaan Sampah, Limbah, dan Daur Ulang/ <i>Water Supply; Sewerage, Waste Management, and Remediation Activities</i>	6,14	6,42	6,59	7,04	7,21
F	Konstruksi/ <i>Construction</i>	685,84	720,85	785,32	867,90	833,27
G	Perdagangan Besar dan Eceran; Reparasi Mobil dan Sepeda Motor/ <i>Wholesale and Retail Trade; Repair of Motor Vehicles and Motorcycles</i>	1 117,91	1 186,12	1 259,17	1 315,69	1 330,88
H	Transportasi dan Pergudangan/ <i>Transportation and Storage</i>	140,28	145,80	153,89	160,02	159,89
I	Penyediaan Akomodasi dan Makan Minum/ <i>Accommodation and Food Service Activities</i>	82,11	86,87	92,05	95,91	93,72

Lanjutan Tabel/Continued Table 12.2

Lapangan Usaha / Industry		2016	2017	2018	2019*	2020**
(1)		(2)	(3)	(4)	(5)	(6)
J	Informasi dan Komunikasi/ <i>Information and Communication</i>	238,34	253,74	263,77	280,72	306,21
K	Jasa Keuangan dan Asuransi/ <i>Financial and Insurance Activities</i>	111,96	113,47	120,00	124,41	126,76
L	Real Estat/ <i>Real Estate Activities</i>	102,53	104,51	108,42	109,55	110,79
M,N	Jasa Perusahaan/ <i>Business Activities</i>	14,93	15,09	15,66	15,94	15,29
O	Administrasi Pemerintahan, Pertahanan, dan Jaminan Sosial Wajib/ <i>Public Administration and Defence; Compulsory Social Security</i>	351,28	340,03	356,39	371,27	348,73
P	Jasa Pendidikan/ <i>Education</i>	362,38	388,75	417,08	440,18	457,41
Q	Jasa Kesehatan dan Kegiatan Sosial/ <i>Human Health and Social Work Activities</i>	120,63	129,92	138,89	146,32	175,72
R,S,T,U	Jasa Lainnya/ <i>Other Services Activities</i>	58,20	61,92	65,91	69,07	67,70
Produk Domestik Bruto/Gross Domestic Product		32 755,52	33 137,65	34 362,05	35 727,32	34 736,71

Catatan/Note: *) Angka Sementara/*Preliminary figures*

**) Angka Sangat Sementara/*Very Preliminary figures*

Sumber/Source: Diolah dari Hasil Sensus, Survei, dan Berbagai Sumber Lainnya/*Based on Census, Surveys, and Other Sources*

Tabel
Table 12.3

Distribusi Persentase Produk Domestik Regional Bruto Atas Dasar Harga Berlaku Menurut Lapangan Usaha di Kabupaten Paser (persen), 2016–2020
Percentage Distribution of Gross Regional Domestic Product at Current Market Prices by Industry in Paser Regency (percent), 2016–2020

	Lapangan Usaha / Industry	2016	2017	2018	2019*	2020**
	(1)	(2)	(3)	(4)	(5)	(6)
A	Pertanian, Kehutanan, dan Perikanan/ <i>Agriculture, Forestry, and Fishing</i>	12,61	11,29	10,20	10,43	12,48
B	Pertambangan dan Penggalan/ <i>Mining and Quarrying</i>	70,98	73,08	74,40	72,87	67,97
C	Industri Pengolahan/ <i>Manufacturing</i>	4,82	4,92	4,49	4,68	5,84
D	Pengadaan Listrik dan Gas/ <i>Electricity and Gas</i>	0,02	0,02	0,02	0,02	0,03
E	Pengadaan Air; Pengelolaan Sampah, Limbah, dan Daur Ulang/ <i>Water Supply; Sewerage, Waste Management, and Remediation Activities</i>	0,02	0,02	0,02	0,02	0,02
F	Konstruksi/ <i>Construction</i>	2,36	2,20	2,38	2,79	3,08
G	Perdagangan Besar dan Eceran; Reparasi Mobil dan Sepeda Motor/ <i>Wholesale and Retail Trade; Repair of Motor Vehicles and Motorcycles</i>	3,75	3,54	3,56	3,86	4,41
H	Transportasi dan Pergudangan/ <i>Transportation and Storage</i>	0,48	0,44	0,44	0,47	0,53
I	Penyediaan Akomodasi dan Makan Minum/ <i>Accommodation and Food Service Activities</i>	0,30	0,28	0,28	0,30	0,33

Lanjutan Tabel/Continued Table 12.3

Lapangan Usaha / Industry		2016	2017	2018	2019*	2020**
(1)		(2)	(3)	(4)	(5)	(6)
J	Informasi dan Komunikasi/ <i>Information and Communication</i>	0,67	0,62	0,61	0,66	0,79
K	Jasa Keuangan dan Asuransi/ <i>Financial and Insurance Activities</i>	0,41	0,36	0,36	0,39	0,44
L	Real Estat/ <i>Real Estate Activities</i>	0,34	0,30	0,29	0,30	0,34
M,N	Jasa Perusahaan/ <i>Business Activities</i>	0,06	0,05	0,05	0,05	0,06
O	Administrasi Pemerintahan, Pertahanan, dan Jaminan Sosial Wajib/ <i>Public Administration and Defence; Compulsory Social Security</i>	1,27	1,07	1,06	1,13	1,19
P	Jasa Pendidikan/ <i>Education</i>	1,25	1,18	1,21	1,34	1,62
Q	Jasa Kesehatan dan Kegiatan Sosial/ <i>Human Health and Social Work Activities</i>	0,44	0,41	0,42	0,46	0,63
R,S,T,U	Jasa Lainnya/ <i>Other Services Activities</i>	0,23	0,22	0,22	0,24	0,26
Produk Domestik Bruto/<i>Gross Domestic Product</i>		100,00	100,00	100,00	100,00	100,00

Catatan/Note: *) Angka Sementara/*Preliminary figures*

**) Angka Sangat Sementara/*Very Preliminary figures*

Sumber/Source: Diolah dari Hasil Sensus, Survei, dan Berbagai Sumber Lainnya/*Based on Census, Surveys, and Other Sources*

Tabel
Table 12.4

Laju Pertumbuhan Produk Domestik Regional Bruto Atas Dasar Harga Konstan 2010 Menurut Lapangan Usaha di Kabupaten Paser (persen), 2016–2020
Growth Rate of Gross Regional Domestic Product at 2010 Constant Market Prices by Industry in Paser Regency (percent), 2016–2020

	Lapangan Usaha / Industry	2016	2017	2018	2019*	2020**
	(1)	(2)	(3)	(4)	(5)	(6)
A	Pertanian, Kehutanan, dan Perikanan/ <i>Agriculture, Forestry, and Fishing</i>	5,90	-0,22	-0,04	2,19	-1,35
B	Pertambangan dan Penggalian/ <i>Mining and Quarrying</i>	-7,45	0,43	3,78	3,94	-3,52
C	Industri Pengolahan/ <i>Manufacturing</i>	-0,79	8,98	5,18	4,38	-2,78
D	Pengadaan Listrik dan Gas/ <i>Electricity and Gas</i>	8,47	-0,23	-0,12	1,82	7,85
E	Pengadaan Air; Pengelolaan Sampah, Limbah, dan Daur Ulang/ <i>Water Supply; Sewerage, Waste Management, and Remediation Activities</i>	4,79	4,52	2,71	6,85	2,31
F	Konstruksi/ <i>Construction</i>	-5,76	5,11	8,94	10,52	-3,99
G	Perdagangan Besar dan Eceran; Reparasi Mobil dan Sepeda Motor/ <i>Wholesale and Retail Trade; Repair of Motor Vehicles and Motorcycles</i>	3,97	6,10	6,16	4,49	1,15
H	Transportasi dan Pergudangan/ <i>Transportation and Storage</i>	-1,57	3,93	5,55	3,99	-0,08
I	Penyediaan Akomodasi dan Makan Minum/ <i>Accommodation and Food Service Activities</i>	3,58	5,79	5,96	4,19	-2,28

Lanjutan Tabel/Continued Table 12.4

Lapangan Usaha / Industry		2016	2017	2018	2019*	2020**
(1)		(2)	(3)	(4)	(5)	(6)
J	Informasi dan Komunikasi/ <i>Information and Communication</i>	5,61	6,46	3,95	6,43	9,08
K	Jasa Keuangan dan Asuransi/ <i>Financial and Insurance Activities</i>	2,64	1,35	5,75	3,67	1,89
L	Real Estat/ <i>Real Estate Activities</i>	-0,83	1,93	3,74	1,04	1,13
M,N	Jasa Perusahaan/ <i>Business Activities</i>	-3,40	1,06	3,77	1,81	-4,09
O	Administrasi Pemerintahan, Pertahanan, dan Jaminan Sosial Wajib/ <i>Public Administration and Defence; Compulsory Social Security</i>	-3,96	-3,20	4,81	4,17	-6,07
P	Jasa Pendidikan/ <i>Education</i>	3,66	7,28	7,29	5,54	3,92
Q	Jasa Kesehatan dan Kegiatan Sosial/ <i>Human Health and Social Work Activities</i>	6,47	7,70	6,91	5,35	20,09
R,S,T,U	Jasa Lainnya/ <i>Other Services Activities</i>	7,72	6,39	6,45	4,79	-1,98
Produk Domestik Bruto/Gross Domestic Product		-4,98	1,17	3,69	3,97	-2,77

Catatan/Note: *) Angka Sementara/*Preliminary figures*

**) Angka Sangat Sementara/*Very Preliminary figures*

Sumber/Source: Diolah dari Hasil Sensus, Survei, dan Berbagai Sumber Lainnya/*Based on Census, Surveys, and Other Sources*

Tabel 12.5 **Produk Domestik Regional Bruto Atas Dasar Harga Berlaku Menurut Jenis Pengeluaran di Kabupaten Paser (miliar rupiah), 2015–2019**
Gross Regional Domestic Product Current Market Prices by Type of Expenditure in Paser Regency (billion rupiahs), 2015–2019

Jenis Pengeluaran <i>Type of Expenditure</i>	2015	2016	2017	2018*	2019**
(1)	(2)	(3)	(4)	(5)	(6)
Pengeluaran Konsumsi Rumah Tangga/ <i>Household Consumption Expenditure</i>	5163,39	5316,15	5521,28	5886,53	6268,80
Pengeluaran Konsumsi LNPRT/NPISH <i>Consumption Expenditure</i>	60,92	60,53	64,83	72,68	79,88
Pengeluaran Konsumsi Pemerintah/ <i>Government Consumption Expenditure</i>	1401,21	1363,78	1280,00	1450,55	1675,32
Pembentukan Modal Tetap Bruto/ <i>Gross Fixed Capital Formation</i>	7107,95	7344,86	7983,04	9806,59	9388,43
Perubahan Inventori/ <i>Changes in Inventories</i>	363,65	228,92	127,61	94,43	47,12
Net Ekspor Barang dan Jasa/ <i>Net Exports of Goods and Services</i>	24212,16	22975,44	28977,49	30969,35	30716,15
Produk Domestik Bruto/ <i>Gross Domestic Product</i>	38309,28	37289,69	43954,25	48280,13	48175,70

Catatan/Note: *) Angka Sementara/*Preliminary figures*

**) Angka Sangat Sementara/*Very Preliminary figures*

Sumber/Source: Diolah dari Hasil Sensus, Survei, dan Berbagai Sumber Lainnya/*Based on Census, Surveys, and Other Sources*

Tabel 12.6 **Produk Domestik Regional Bruto Atas Dasar Harga Konstan 2010 Menurut Jenis Pengeluaran di Kabupaten Paser (miliar rupiah), 2015–2019**
Gross Regional Domestic Product at 2010 Constant Market Prices by Type of Expenditure in Paser Regency (billion rupiahs), 2015–2019

Jenis Pengeluaran <i>Type of Expenditure</i>	2015	2016	2017	2018*	2019**
(1)	(2)	(3)	(4)	(5)	(6)
Pengeluaran Konsumsi Rumah Tangga/ <i>Household Consumption Expenditure</i>	3894,77	3806,89	3820,80	3953,71	4095,36
Pengeluaran Konsumsi LNPRT/NPISH <i>Consumption Expenditure</i>	46,57	43,72	45,43	49,25	51,86
Pengeluaran Konsumsi Pemerintah/ <i>Government Consumption Expenditure</i>	894,34	810,33	752,48	835,61	960,40
Pembentukan Modal Tetap Bruto/ <i>Gross Fixed Capital Formation</i>	5790,43	5620,19	5942,99	7146,94	6510,47
Perubahan Inventori/ <i>Changes in Inventories</i>	308,52	195,16	101,73	69,92	36,20
Net Ekspor Barang dan Jasa/ <i>Net Exports of Goods and Services</i>	23538,24	22279,22	22474,22	22300,99	24035,82
Produk Domestik Bruto/ Gross Domestic Product	34472,88	32755,52	33137,65	34356,41	35690,12

Catatan/Note: *) Angka Sementara/*Preliminary figures*

**) Angka Sangat Sementara/*Very Preliminary figures*

Sumber/Source: Diolah dari Hasil Sensus, Survei, dan Berbagai Sumber Lainnya/*Based on Census, Surveys, and Other Sources*

Tabel 12.7 **Agregat Produk Domestik Regional Bruto Kabupaten Paser, 2016-2020**
Table 12.7 **Aggregat of Gross Regional Domestic Product in Paser Regency, 2016-2020**

Lapangan Usaha / Industry	2016	2017	2018	2019*	2020**
(1)	(2)	(3)	(4)	(5)	(6)
I. Atas Dasar Harga Berlaku					
1. Produk Domestik Regional Bruto (juta rupiah)	37 289 694,49	43 954 254,84	48 054 117,69	48 017 349,06	43 337 235,37
2. Penduduk Pertengahan Tahun (orang)	268 261,00	274 206,00	279 975,00	285 894,00	291 573,00
3. Produk Domestik Regional Bruto Perkapita (juta rupiah)	139,01	160,30	171,64	167,96	148,63
II. Atas Dasar Harga Konstan					
1. Produk Domestik Regional Bruto (juta rupiah)	32 755 516,30	33 137 650,69	34 362 054,56	35 727 316,63	34 736 709,21
2. Penduduk Pertengahan Tahun (orang)	268 261,00	274 206,00	279 975,00	285 894,00	291 573,00
3. Produk Domestik Regional Bruto Perkapita (juta rupiah)	122,10	120,85	122,73	124,97	119,14

Catatan/Note: *) Angka Sementara/Preliminary figures

**) Angka Sangat Sementara/Very Preliminary figures

Sumber/Source: Diolah dari Hasil Sensus, Survei, dan Berbagai Sumber Lainnya/Based on Census, Surveys, and Other Sources

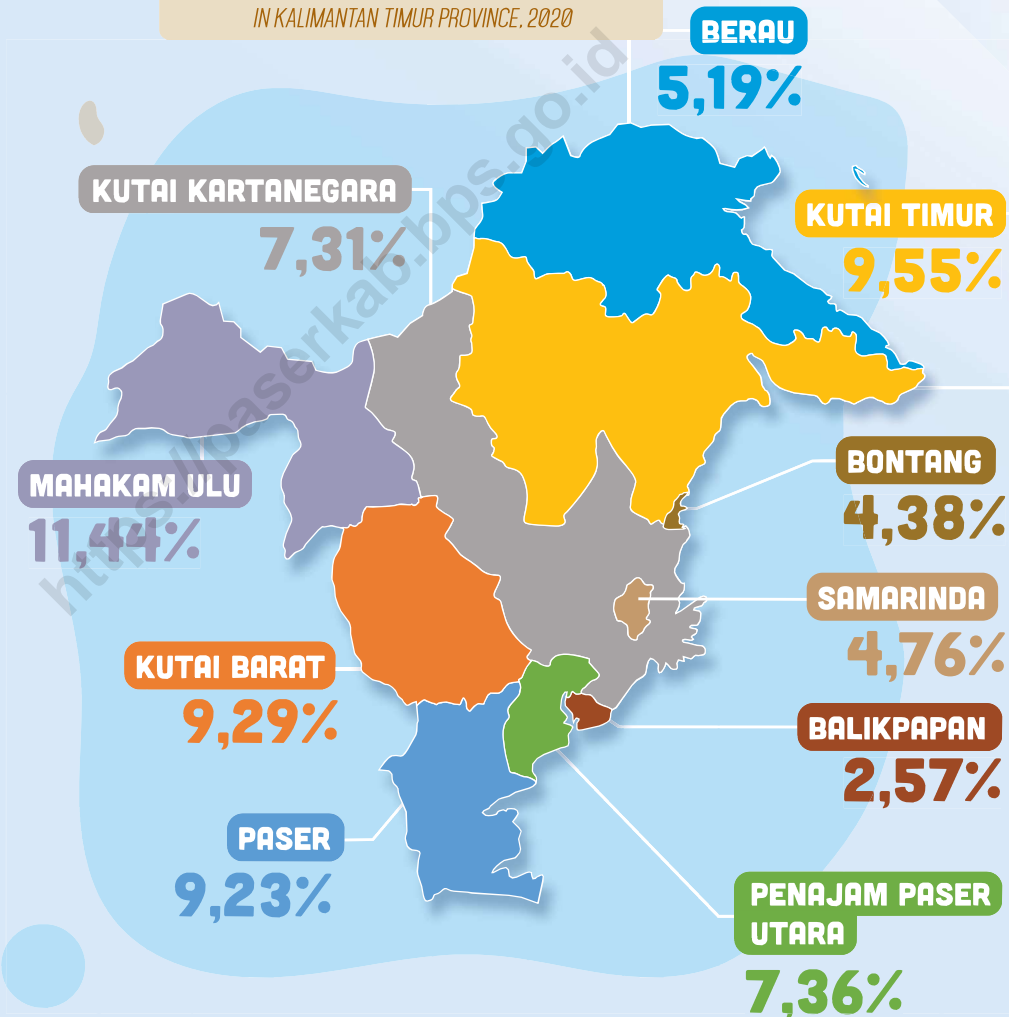
PERBANDINGAN ANTAR KABUPATEN/KOTA

REGENCY/MUNICIPAL COMPARISON

13

PERSENTASE PENDUDUK MISKIN MENURUT KABUPATEN/KOTA DI PROVINSI KALIMANTAN TIMUR, 2020

PERCENTAGE OF POOR PEOPLE BY REGENCY/MUNICIPALITY
IN KALIMANTAN TIMUR PROVINCE, 2020



SUMBER : BADAN PUSAT STATISTIK PROVINSI KALIMANTAN TIMUR
SOURCE : BPS-STATISTICS OF KALIMANTAN TIMUR PROVINCE

ULASAN

Tahun 2020, jumlah penduduk Provinsi Kalimantan Timur berjumlah 3.766.039 jiwa, dengan penduduk terbanyak berada di Kota Samarinda, yaitu 827.994 jiwa, dan penduduk paling sedikit berada di Kabupaten Mahakam Ulu dengan jumlah 32.513 jiwa.

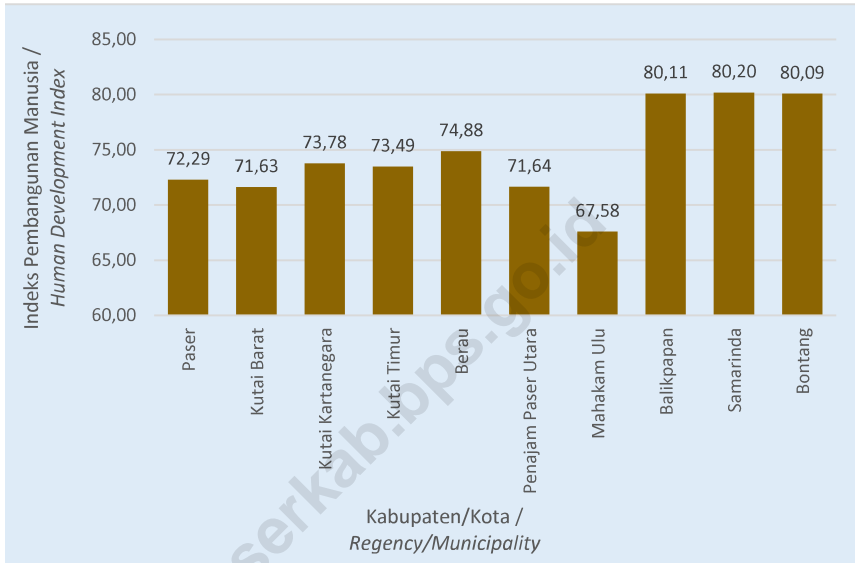
Laju pertumbuhan PDRB menunjukkan perkembangan agregat pendapatan dari satu waktu tertentu terhadap waktu sebelumnya. Pada tahun 2020 Provinsi Kalimantan Timur menunjukkan penurunan dari 4,74 pada tahun 2019 menjadi -2,85 pada tahun 2020, dan seluruh kabupaten/kota di Provinsi Kalimantan Timur mengalami laju pertumbuhan PDRB ADHK yang negatif.

DESCRIPTION

In 2020, the number of population of Kalimantan Timur Province was 3,766,039 people, with the highest number of population was Samarinda Municipality, which is 827,994 people. And the lowest number of population was Mahakam ulu Regency with 32,513 people.

The growth rate of Gross Regional Domestic Products (GRDP) explains the income growth during the given period. In 2020, Kalimantan Timur Province has been significantly decreasing from 4.74 in 2019 became -2.85 in 2020, and all of Regency/Municipality in Kalimantan Province experienced negative growth rate of GRDP at constant prices.

Gambar 13.1 Indeks Pembangunan Manusia Menurut Kabupaten/Kota di Provinsi Kalimantan Timur, 2020
Figures **13.1** **Human Development Index by Regency/Municipality in Kalimantan Timur Province, 2020**



Sumber/Source: Badan Pusat Statistik Provinsi Kalimantan Timur/BPS-Statistics of Kalimantan Timur Province

Tabel 13.1 Jumlah Penduduk Menurut Kabupaten/Kota di Provinsi Kalimantan Timur (ribu), 2016–2020
Table *Population by Regency/Municipality in Kalimantan Timur Province (thousand), 2016–2020*

Kabupaten/Kota Regency/Municipality	2016 ¹	2017 ¹	2018 ¹	2019 ¹	2020 ²
(1)	(2)	(3)	(4)	(5)	(6)
Kabupaten/Regency					
Paser	268,26	274,21	279,98	285,89	275,45
Kutai Barat	146,31	147,00	147,60	148,02	172,29
Kutai Kartanegara	735,02	752,09	769,34	786,12	729,38
Kutai Timur	333,59	347,47	361,67	376,11	434,46
Berau	214,83	220,60	226,51	232,29	248,04
Penajam Paser Utara	156,00	157,71	159,39	160,91	178,68
Mahakam Ulu	26,09	26,31	26,35	26,38	32,51
Kota/Municipality					
Balikpapan	625,97	636,01	645,73	655,18	688,32
Samarinda	828,30	843,45	858,08	872,77	827,99
Bontang	166,87	170,61	174,21	177,72	178,92
Kalimantan Timur	3 501,23	3 575,45	3 648,84	3 721,39	3.766,04

Catatan/Note:

Sumber/Source: ¹ BPS, Proyeksi Penduduk Indonesia 2010–2035/BPS-Statistics Indonesia, Indonesia Population Projection 2010–2035

² BPS, Sensus Penduduk (SP) 2020/BPS-Statistics Indonesia, 2020 Population Census

Tabel 13.2 **Laju Pertumbuhan Produk Domestik Regional Bruto Atas Dasar Harga Konstan 2010 Menurut Kabupaten/Kota di Provinsi Kalimantan Timur (persen), 2016–2020**
Table 13.2 **Rate of Growth of Gross Regional Domestic Products at Constant 2010 Prices by Regency/Municipality in Kalimantan Timur Province (percent), 2016–2020**

Kabupaten/Kota Regency/Municipality	2016	2017	2018	2019*	2020**
(1)	(2)	(3)	(4)	(5)	(6)
Kabupaten/Regency					
Paser	-4,98	1,17	3,69	3,97	-2,77
Kutai Barat	-0,83	3,64	5,06	5,67	-2,92
Kutai Kartanegara	-1,97	1,63	2,16	3,83	-4,44
Kutai Timur	-1,08	3,28	2,38	7,99	-3,21
Berau	-1,70	3,01	2,07	5,61	-3,35
Penajam Paser Utara	-0,47	2,44	1,28	2,61	-2,34
Mahakam Ulu	3,41	4,29	5,40	5,49	-0,26
Kota/Municipality					
Balikpapan	4,92	3,84	4,97	4,85	-0,69
Samarinda	0,56	3,85	4,96	4,99	-1,07
Bontang	-1,39	0,55	-4,08	-2,16	-2,76
Kalimantan Timur	-0,38	3,13	2,64	4,74	-2,85

Catatan/Note: *) Angka Sementara/Preliminary figures

**) Angka Sangat Sementara/Very Preliminary figures

Sumber/Source: Badan Pusat Statistik Provinsi Kalimantan Timur/BPS-Statistics of Kalimantan Timur Province

Tabel 13.3 Jumlah Penduduk Miskin Menurut Kabupaten/Kota di Provinsi Kalimantan Timur (ribu), 2016–2020
Number of Poor Population by Regency/Municipality in Kalimantan Timur Province (thousand), 2016–2020

Kabupaten/Kota Regency/Municipality	2016	2017	2018	2019	2020
(1)	(2)	(3)	(4)	(5)	(6)
Kabupaten/Regency					
Paser	23,17	25,30	25,14	25,45	26,77
Kutai Barat	12,65	12,81	13,49	13,45	13,78
Kutai Kartanegara	55,82	56,57	56,56	56,34	58,42
Kutai Timur	30,17	31,95	33,02	35,31	36,98
Berau	11,47	11,86	11,33	11,62	12,30
Penajam Paser Utara	11,66	12,00	11,76	11,52	11,93
Mahakam Ulu	2,88	3,07	3,25	3,19	3,26
Kota/Municipality					
Balikpapan	17,55	17,86	17,01	15,78	17,02
Samarinda	38,95	40,01	39,23	39,80	41,92
Bontang	8,60	8,75	8,10	7,47	7,91
Kalimantan Timur	212,92	220,17	218,90	219,92	230,27

Sumber/Source: Badan Pusat Statistik Provinsi Kalimantan Timur/BPS-Statistics of Kalimantan Timur Province

Tabel 13.4 **Indeks Pembangunan Manusia Menurut Kabupaten/Kota di Provinsi Kalimantan Timur, 2016–2020**
Table 13.4 **Human Development Index by Regency/Municipality in Kalimantan Timur Province, 2016–2020**

Kabupaten/Kota Regency/Municipality	2016	2017	2018	2019	2020
(1)	(2)	(3)	(4)	(5)	(6)
Kabupaten/Regency					
Paser	71,00	71,16	71,61	72,29	72,04
Kutai Barat	69,99	70,18	70,69	71,63	71,19
Kutai Kartanegara	72,19	72,75	73,15	73,78	73,59
Kutai Timur	71,10	71,91	72,56	73,49	73,00
Berau	73,05	73,56	74,01	74,88	74,71
Penajam Paser Utara	69,96	70,59	71,13	71,64	71,41
Mahakam Ulu	65,51	66,09	66,67	67,58	67,09
Kota/Municipality					
Balikpapan	78,57	79,01	79,81	80,11	80,01
Samarinda	78,91	79,46	79,93	80,20	80,11
Bontang	78,92	79,47	79,86	80,09	80,02
Kalimantan Timur	74,59	75,12	75,83	76,61	76,24

Sumber/Source: Badan Pusat Statistik Provinsi Kalimantan Timur/BPS-Statistics of Kalimantan Timur Province



Sensus
Penduduk
2020

DATA

MENCERDASKAN BANGSA

— Enlighten The Nation —

<https://paserkab.bps.go.id>



**BADAN PUSAT STATISTIK
KABUPATEN PASER**
BPS-Statistics of Paser Regency
Jl. Gajah Mada No. 76 Tana Paser
Telp/Fax : (0543) 21219
E-mail : bps6401@bps.go.id
Website : <http://paserkab.bps.go.id>

2686-4134



9 772686 413009