

Katalog: 1102001.5208030



**KECAMATAN  
GANGGA DALAM ANGKA  
2023**



**BADAN PUSAT STATISTIK  
KABUPATEN LOMBOK UTARA**



Katalog: 1102001.5208030



**KECAMATAN  
GANGGA DALAM ANGKA  
2023**



**BADAN PUSAT STATISTIK  
KABUPATEN LOMBOK UTARA**

# **KECAMATAN GANGGA DALAM ANGKA 2023**

**ISBN:**

**No. Publikasi:** 52080.2314

**Katalog:** 1102001.5208030

**Ukuran Buku:** 14,8 cm x 21 cm

**Jumlah Halaman:** xxvi+102 halaman

**Naskah:**

Badan Pusat Statistik Kabupaten Lombok Utara

**Gambar Kover oleh:**

Badan Pusat Statistik Kabupaten Lombok Utara

**Diterbitkan oleh:**

© BPS Kabupaten Lombok Utara

**Dilarang mengumumkan, mendistribusikan, mengomunikasikan, dan/atau mengandakan sebagian atau seluruh isi buku ini untuk tujuan komersial tanpa izin tertulis dari Badan Pusat Statistik Lombok Utara**

## **TIM PENYUSUN**

### **Pengarah**

Drs. Syamsudin

### **Penanggung Jawab**

Ary Pranggawan, SST

### **Penyunting**

Ketut Karang Pradnyadika, S.Tr.Stat  
Ni Wayan Antariyani Satyaning Prawerthi, A.Md.Stat

### **Pengolah Data dan Penulis Naskah**

Ni Wayan Antariyani Satyaning Prawerthi, A.Md.Stat  
Nofi Ciliani, SST.

### **Pembuat Infografis dan Cover**

Ni Wayan Antariyani Satyaning Prawerthi, A.Md.Stat  
Asri Saomi

### **Penata Letak**

Ketut Karang Pradnyadika, S.Tr.Stat



## KONTRIBUTOR DATA

1. Dinas Kependudukan dan Pencatatan Sipil Kabupaten Lombok Utara
2. Dinas Ketahanan Pangan, Pertanian dan Perikanan Kabupaten Lombok Utara
3. Dinas Koperasi, UKM, Perdagangan dan Perindustrian Kabupaten Lombok Utara
4. Dinas Pendapatan Daerah Kabupaten Lombok Utara
5. Dinas Pendidikan, Kebudayaan, Pemuda dan Olahraga Kabupaten Lombok Utara
6. Dinas Sosial Kabupaten Lombok Utara
7. Kantor Camat Gangga
8. Kantor Urusan Agama Kecamatan Gangga
9. Kementerian Agama Kabupaten Lombok Utara
10. PPLKB Kecamatan Gangga









**KEPALA BPS KABUPATEN LOMBOK UTARA**



**Drs. Syamsudin**





## KATA PENGANTAR

Dengan memanjatkan puji syukur kehadirat Tuhan Yang Maha Kuasa, Badan Pusat Statistik Kabupaten Lombok Utara telah dapat menyelesaikan publikasi "KECAMATAN GANGGA DALAM ANGKA TAHUN 2023".

Publikasi ini dimaksudkan untuk memberikan gambaran tentang keadaan geografi di Kecamatan Gangga, ciri-ciri dan keadaan sosial ekonomi penduduk secara keseluruhan.

Kecamatan Gangga Dalam Angka Tahun 2023 ini menyajikan data sekunder yang berasal dari berbagai dinas/instansi pemerintah maupun swasta di Kecamatan Gangga.

Kepada semua pihak khususnya Pemerintah Desa se-Kecamatan Gangga, disampaikan ucapan terima kasih atas bantuan dan kerjasama yang baik selama ini, sehingga publikasi ini dapat terbit.

Saran dan kritik yang membangun dari berbagai pihak sangat kami harapkan, agar pada penerbitan selanjutnya dapat lebih bermanfaat.

Akhirnya kami harapkan, semoga publikasi ini dapat bermanfaat bagi semua pihak. Amin

Tanjung, September 2023

Kepala BPS

Kabupaten Lombok Utara

**Drs. Syamsudin**



## DAFTAR ISI

	Hal
PETA KECAMATAN GANGGA	ix
KATA PENGANTAR	xiii
DAFTAR ISI	xvii
DAFTAR TABEL	xxiii
PENJELASAN UMUM	xxv
BAB I GEOGRAFI DAN IKLIM	1
BAB II PEMERINTAHAN	9
BAB III KEPENDUDUKAN	17
BAB IV SOSIAL	29
BAB V PERTANIAN	61
BAB VI ENERGI DAN PEREKONOMIAN	75
BAB VII TRANSPORTASI, KOMUNIKASI DAN KEUANGAN	87

<https://lombok.kab.bps.go.id>





## DAFTAR TABEL

Hal

<b>1. GEOGRAFIS DAN IKLIM.....</b>	<b>1</b>
1.1 Luas Wilayah Menurut Desa di Kecamatan Gangga, 2022.....	7
1.2 Jarak Antara Ibukota Kecamatan ke Desa-Desa di Kecamatan Gangga (km), 2022.....	8
<b>2. PEMERINTAHAN .....</b>	<b>9</b>
2.1 Jumlah RT Menurut Desa di Kecamatan Gangga, 2022 .....	15
2.2 Jumlah Aparatur Pemerintahan menurut Desa di Kecamatan Gangga, 2020.....	16
<b>3. KEPENDUDUKAN .....</b>	<b>17</b>
3.1 Jumlah Penduduk Menurut Desa dan Rasio Jenis Kelamin di Kecamatan Gangga, 2022.....	23
3.2 Distribusi dan Kepadatan Penduduk Menurut Desa di Kecamatan Gangga, 2022 .....	24
3.3 Jumlah Penduduk Menurut Kelompok Umur dan Jenis Kelamin di Kecamatan Gangga, 2021.....	25
3.4 Jumlah Penduduk di Kecamatan Gangga, 2010-2022.....	26
3.5 Jumlah Perkawinan di Kecamatan Gangga, 2022 .....	27
<b>4. SOSIAL .....</b>	<b>29</b>
<b>4.1 PENDIDIKAN .....</b>	<b>35</b>
4.1.1 Jumlah Sekolah, Murid, dan Guru TK/PAUD/KB Dirinci Per Desa di Kecamatan Gangga, 2022.....	35
4.1.2 Jumlah Sekolah, Murid, dan Guru Sekolah Dasar (SD) Dirinci Per Desa di Kecamatan Gangga, 2022.....	36

4.1.3	Jumlah Sekolah, Murid, dan Guru Madrasah Ibtidaiyah (MI) Dirinci Per Desa di Kecamatan Gangga, 2022 .....	37
4.1.4	Jumlah Sekolah, Murid, dan Guru Sekolah Menengah Pertama (SMP) Dirinci Per Desa di Kecamatan Gangga, 2022 .....	38
4.1.5	Jumlah Sekolah, Murid, dan Guru Madrasah Tsanawiyah (MTs) Dirinci Per Desa di Kecamatan Gangga, 2022 .....	39
4.1.6	Jumlah Sekolah, Murid, dan Guru Sekolah Menengah Atas (SMA) Dirinci Per Desa di Kecamatan Gangga, 2022 .....	40
4.1.7	Jumlah Sekolah, Murid, dan Guru Madrasah Aliyah (MA) Dirinci Per Desa di Kecamatan Gangga, 2022 .....	41
4.1.8	Jumlah Sekolah, Murid, dan Guru Sekolah Menengah Kejuruan (SMK) Dirinci Per Desa di Kecamatan Gangga, 2022 .....	42
4.1.9	Banyaknya Desa yang Memiliki Fasilitas Sekolah Menurut Tingkat Pendidikan di Kecamatan Gangga, 2022 .....	43
<b>4.2</b>	<b>KESEHATAN .....</b>	<b>44</b>
4.2.1	Banyaknya Desa yang Memiliki Sarana Kesehatan Menurut Jenis Sarana di Kecamatan Gangga, 2022 .....	44
4.2.2	Jumlah Penduduk Disabilitas Menurut Jenis Kecacatan Dirinci Per Desa di Kecamatan Gangga, 2022 .....	45
4.2.3	Persentase Pencapaian Peserta KB Aktif Terhadap PUS Dirinci Per Desa di Kecamatan Gangga, 2022 .....	46
4.2.4	Pencapaian Akseptor KB Aktif Menurut Metode Kontrasepsi Dirinci Per Desa 2022 .....	47
4.2.5	Jumlah KKB, KKBD, Sub PPKBD, Klpk. Akseptor dan PLKB Dirinci Per Desa, 2022 .....	49
<b>4.3</b>	<b>AGAMA DAN SOSIAL LAINNYA .....</b>	<b>50</b>

4.3.1 Jumlah Tempat Peribadatan Menurut Desa di Kecamatan Gangga, 2020.....	50
4.3.2 Banyaknya Kejadian Bencana Alam Menurut Desa di Kecamatan Gangga, 2021 (Januari-Mei) .....	52
4.3.3 Banyaknya Korban Jiwa Akibat Bencana Alam Menurut Desa di Kecamatan Gangga, 2021 (Januari-Mei) .....	55
4.3.4 Keberadaan Fasilitas/Upaya Antisipasi/Mitigasi Bencana Alam Menurut Desa di Kecamatan Gangga, 2020.....	58
4.3.5 Banyaknya Desa yang Memiliki Kelompok Kegiatan Olahraga Menurut Jenis Olahraga dan Ketersediaan Fasilitas/Lapangan Olahraga di Kecamatan Gangga, 2020 .....	60
<b>5. PERTANIAN.....</b>	<b>61</b>
5.1 Luas Panen, Produksi dan Rata-rata Produksi Padi Sawah dan Ladang Dirinci per Desa di Kecamatan Gangga, 2022 .....	67
5.2 Luas Panen, Produksi dan Rata-rata Produksi Coklat Dirinci per Desa di Kecamatan Gangga, 2022 .....	68
5.3 Luas Panen, Produksi dan Rata-rata Produksi Kopi Robusta Dirinci per Desa di Kecamatan Gangga, 2022 .....	69
5.4 Luas Panen, Produksi dan Rata-rata Produksi Cengkeh Dirinci per Desa di Kecamatan Gangga, 2022 .....	70
5.5 Luas Panen, Produksi dan Rata-rata Produksi Jambu Mete Dirinci per Desa di Kecamatan Gangga, 2022 .....	71
5.6 Luas Panen, Produksi dan Rata-rata Produksi Kelapa Dirinci per Desa di Kecamatan Gangga, 2022 .....	72
5.7 Jumlah Ternak Besar Menurut Jenis Ternak Dirinci per Desa di Kecamatan Gangga, 2022.....	73

5.8	Jumlah Ternak Kecil Menurut Jenis Ternak Dirinci per Desa di Kecamatan Gangga, 2022.....	74
<b>6.</b>	<b>ENERGI DAN PEREKONOMIAN .....</b>	<b>75</b>
<b>6.1</b>	<b>ENERGI.....</b>	<b>81</b>
6.1.1	Banyaknya Keluarga Menurut Desa dan Jenis Pengguna Listrik di Kecamatan Gangga, 2020.....	81
6.1.2	Banyaknya Desa Menurut Jenis Bahan Bakar untuk Memasak yang Digunakan Oleh Sebagian Besar Keluarga di Kecamatan Gangga, 2019 - 2020.....	82
<b>6.2</b>	<b>PEREKONOMIAN .....</b>	<b>83</b>
6.2.1	Banyaknya Sarana dan Prasarana Ekonomi Menurut Desa di Kecamatan Gangga, 2020.....	83
<b>7.</b>	<b>TRANSPORTASI, KOMUNIKASI, DAN KEUANGAN.....</b>	<b>87</b>
<b>7.1</b>	<b>TRANSPORTASI.....</b>	<b>93</b>
7.1.1	Banyaknya Desa Menurut Sumber Penerangan Jalan Utama Desa di Kecamatan Gangga, 2020.....	93
7.1.2	Sarana Transportasi Antar Desa Menurut Desa di Kecamatan Gangga, 2020.....	94
7.1.3	Kondisi Jalan Darat Antar Desa Menurut Desa di Kecamatan Gangga, 2020.....	95
<b>7.2</b>	<b>KOMUNIKASI .....</b>	<b>96</b>
7.2.1	Jumlah Menara dan Operator Layanan Komunikasi Telepon Seluler Serta Kondisi Sinyal Telepon Seluler Menurut Desa di Kecamatan Gangga, 2020.....	96

7.2.2 Keberadaan Kantor Pos/Pos Pembantu/Rumah Pos dan Perusahaan/Agen Jasa Ekspedisi Swasta Menurut Desa di Kecamatan Gangga, 2020.....	97
<b>7.3 KEUANGAN .....</b>	<b>98</b>
7.3.1 Banyaknya Sarana Lembaga Keuangan yang Beroperasi Menurut Desa dan Jenisnya di Kecamatan Gangga, 2022.....	98
7.3.2 Banyaknya Koperasi yang Masih Aktif Menurut Desa dan Jenis Koperasi di Kecamatan Gangga, 2022.....	99
7.3.3 Jumlah Wajib Pajak yang Melunasi Kewajibannya Dirinci per Desa di Kecamatan Gangga, 2022 (Orang) .....	100
7.3.4 Realisasi Pemasukan Pajak Bumi dan Bangunan (PBB) Dirinci per Desa di Kecamatan Gangga, 2022 (Rp) .....	101

<https://lombokutarakabps.go.id>



## DAFTAR GAMBAR

	Hal
Gambar 1.1 Persentase Luas Wilayah Menurut Desa di Kecamatan Gangga, 2022.....	5
Gambar 2.1 Jumlah Rukun Tetangga (RT) menurut Desa di Kecamatan Gangga, 2022.....	13
Gambar 3.1 Jumlah Penduduk Menurut Desa dan Jenis Kelamin di Kecamatan Gangga, 2022.....	21
Gambar 4.1 Jumlah Sekolah per Tingkatan di Kecamatan Gangga, 2022.....	33
Gambar 5.1 Rata-rata Produksi Perkebunan per Desa di Kecamatan Gangga (ton), 2022.....	65
Gambar 6.1 Banyaknya Keluarga Pengguna Listrik PLN di Kecamatan Gangga, 2020.....	79
Gambar 7.1 Persentase Wajib Pajak yang Melunasi Kewajibannya di Kecamatan Gangga, 2022.....	91





## PENJELASAN UMUM

Tanda-tanda, satuan-satuan, dan lain-lainnya yang digunakan dalam publikasi ini adalah sebagai berikut:

### 1. TANDA-TANDA

Data tidak tersedia	: ...
Tidak ada atau nol	: -
Data dapat diabaikan	: 0
Tanda decimal	: ,
Data tidak dapat ditampilkan	: NA
Angka perkiraan	: e
Angka sementara	: x
Angka sangat sementara	: xx
Angka diperbaiki	: r

### 2. SATUAN

barel	: 158,99 liter = $1/6,2898 \text{ m}^3$
hektar (ha)	: $10\,000 \text{ m}^2$
kilometer (km)	: 1 000 meter (m)
knot	: 1,8523 km/jam
kuintal	: 100 kg
KWh	: 1 000 Watt <i>hour</i>
MWh	: 1 000 KWh
liter (untuk beras)	: 0,80 kg
ons	: 28,31 gram/ <i>grams</i>
ton	: 1 000 kg

Satuan lain: buah, dus, butir, helai/lembar, kaleng, batang, pulsa, ton kilometer (ton-km), jam, menit, persen (%).

Perbedaan angka di belakang koma disebabkan oleh pembulatan angka.



1

## Geografis dan Iklim

Kecamatan Gangga terdiri dari 8 desa yaitu Desa Bentek, Gondang, Genggelang, Rempek, Sambik Bangkol, Rempek Darussalam, Segara Katon, dan Seelos.

Total luas wilayah **Kecamatan Gangga**

**202,64 Km<sup>2</sup>**

yang merupakan **25,03%** dari total luas wilayah **Kabupaten Lombok Utara**





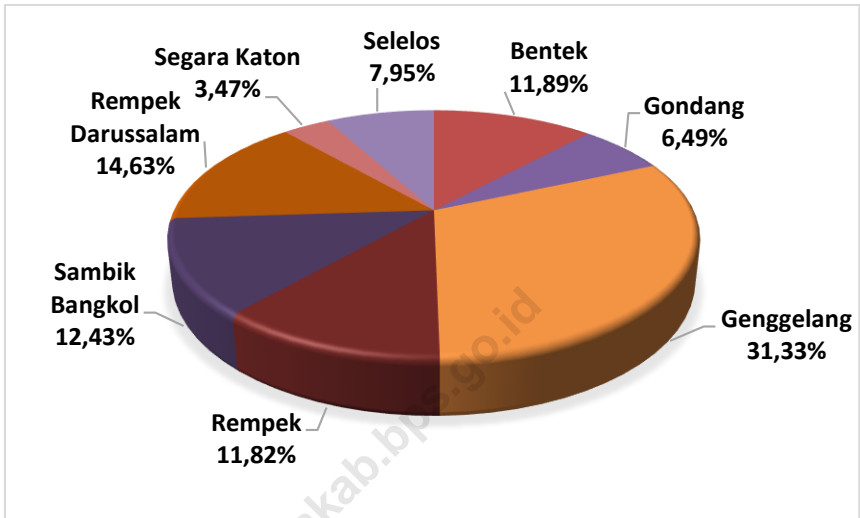
## ULASAN

Kecamatan Gangga merupakan salah satu kecamatan yang terletak di Kabupaten Lombok Utara. Sebelah Utaranya berbatasan langsung dengan Laut Bali dan Sebelah Baratnya berbatasan dengan Kecamatan Tanjung, sedangkan sebelah timurnya berbatasan dengan Kecamatan Kayangan dan Sebelah Selatan berbatasan dengan Kabupaten Lombok Barat.

<https://lombokutarakab.bps.go.id>



**Gambar 1.1** Persentase Luas Wilayah Menurut Desa di Kecamatan Gangga, 2022



Sumber : Kantor Camat Gangga Kabupaten Lombok Utara





**Tabel 1.1 Luas Wilayah Menurut Desa di Kecamatan Gangga, 2022**

<b>Desa</b>	<b>Luas Area (km<sup>2</sup>)</b>	<b>Persentase</b>
(1)	(2)	(3)
Bentek	24,09	11,89
Gondang	13,15	6,49
Genggelang	63,48	31,33
Rempek	23,96	11,82
Sambik Bangkol	25,18	12,43
Rempek Darussalam	29,64	14,63
Segara Katon	7,04	3,47
Selelos	9,45	7,95
<b>Kecamatan Gangga</b>	<b>202,64</b>	<b>100,00</b>

Sumber: Kantor Camat Gangga

**Tabel 1.2** Jarak Antara Ibukota Kecamatan ke Desa-Desa di Kecamatan Gangga (km), 2022

Desa	Jarak ke Ibukota Kecamatan
(1)	(2)
Bentek	6,00
Gondang	1,00
Genggelang	8,00
Rempek	17,00
Sambik Bangkol	13,00
Rempek Darussalam	13,00
Segara Katon	3,00
Selelos	15,00

Sumber: Badan Pusat Statistik Kabupaten Lombok Utara

# 2

## Pemerintahan

Jumlah Aparatur Pemerintahan Menurut Desa, 2020

52,94%

Sekretariat Desa

47,06%

Pelaksana Teknis

**Jumlah RT** menurut Desa di Kecamatan  
Gangga Kabupaten Lombok Utara, 2022

**Bentek**

29

**Gondang**

57

**Genggelang**

66

**Rempek**

44

**Sambik  
Bangkol**

58

**Rempek  
Darussalam**

36

**Segara Katon**

43

**Selelos**

18



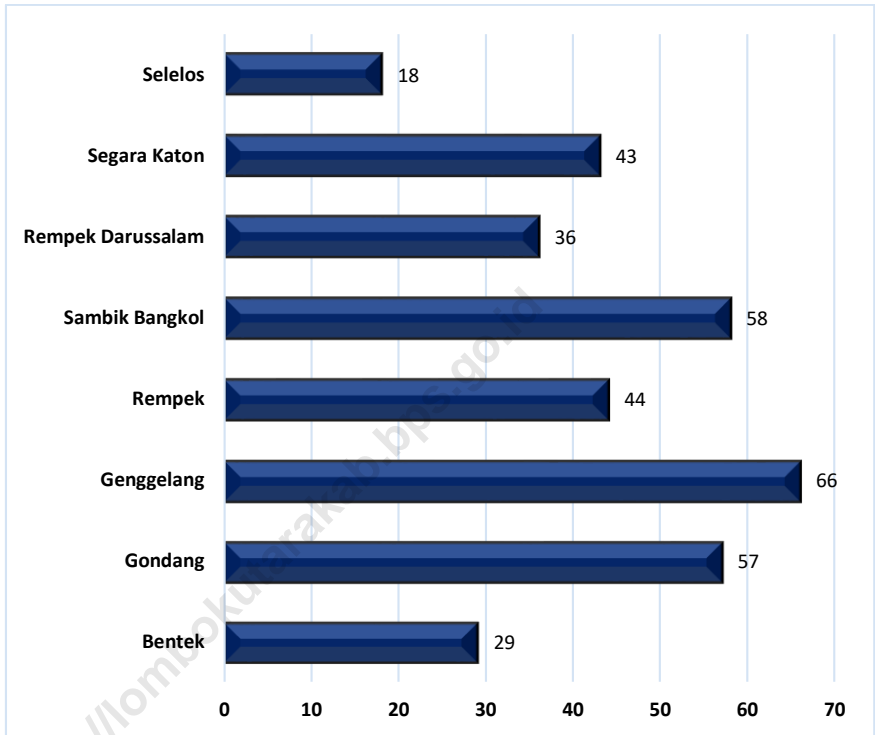
## ULASAN

Berdasarkan pembagian daerah administratif, wilayah Kecamatan Gangga, terbagi menjadi 8 desa, dengan jumlah RT sebanyak 351 RT. Desa Genggelang merupakan desa dengan jumlah RT terbanyak dibandingkan dengan desa lain di Kecamatan Gangga yaitu sebanyak 66 RT, dan Desa Selelos merupakan desa dengan jumlah RT paling sedikit yaitu 18 RT.

<https://lombokutarakab.bps.go.id>



**Gambar 2.1** Jumlah Rukun Tetangga (RT) menurut Desa di Kecamatan Gangga, 2022



Sumber : Badan Pusat Statistik Kabupaten Lombok Utara





**Tabel 2.1 Jumlah RT Menurut Desa di Kecamatan Gangga, 2022**

Desa	Jumlah RT
(1)	(2)
Bentek	29
Gondang	57
Ganggalang	66
Rempek	44
Sambik Bangkol	58
Rempek Darussalam	36
Segara Katon	43
Selelos	18
<b>Kecamatan Gangga</b>	<b>352</b>

Sumber: Badan Pusat Statistik Kabupaten Lombok Utara

**Tabel 2.2 Jumlah Aparatur Pemerintahan menurut Desa di Kecamatan Gangga, 2020**

Desa	Sekretariat Desa	Pelaksana Teknis
(1)	(2)	(3)
Bentek	3	3
Gondang	3	3
Ganggalang	3	3
Rempek	3	3
Sambik Bangkol	4	3
Rempek Darussalam	4	3
Segara Katon	3	3
Selelos	4	3
<b>Kecamatan Gangga</b>	<b>27</b>	<b>24</b>

Sumber: BPS, Pendataan Potensi Desa (Podes) 2021

3

## Kependudukan

Jumlah penduduk  
Kecamatan Gangga

**54.016 Jiwa**

Rasio Jenis Kelamin



**102**

Terdapat 102 orang laki-laki untuk setiap 100 orang perempuan

Kepadatan penduduk



Dengan luas wilayah sebesar 157,35 km<sup>2</sup>, kepadatan penduduk Kecamatan Gangga

**343 Jiwa/km<sup>2</sup>**

**51%**

Laki-laki

**49%**

Perempuan



## ULASAN

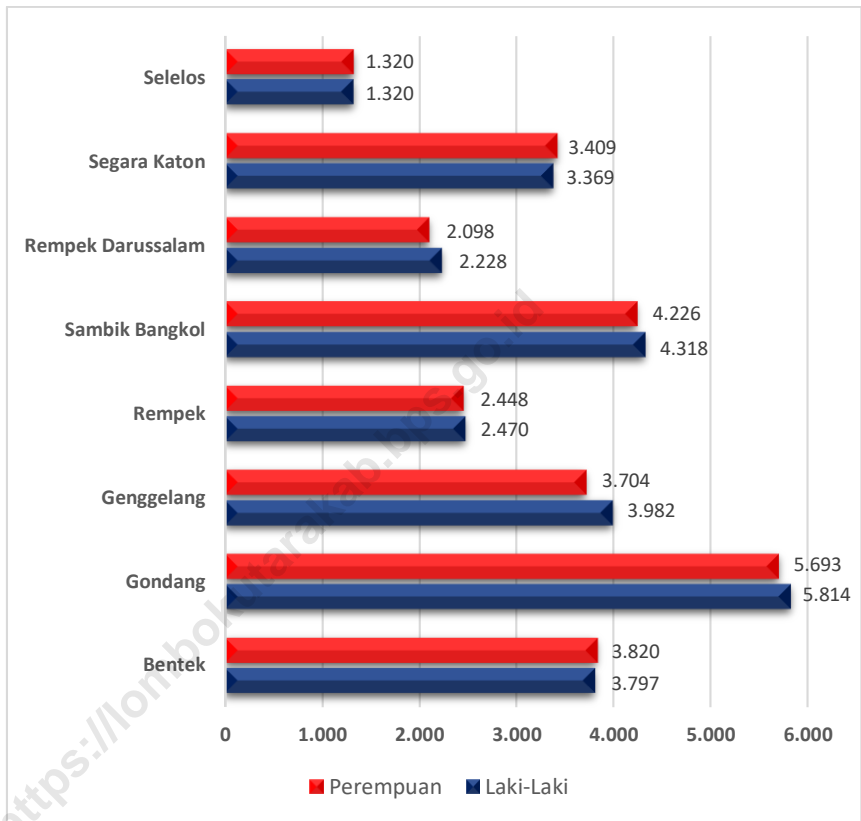
Jumlah penduduk suatu wilayah dipengaruhi oleh faktor kelahiran, kematian dan migrasi/ perpindahan penduduk. Jumlah penduduk Kecamatan Gangga pada tahun 2022 sejumlah 54.016 jiwa, yang terdiri dari 27.298 laki-laki dan 26.718 perempuan.

Secara umum jumlah penduduk laki-laki lebih banyak dibandingkan jumlah penduduk perempuan. Hal ini dapat dilihat oleh besarnya angka/nilai *sex ratio* dimana pada tahun 2022, *sex ratio* Kecamatan Gangga sebesar 102. Pada tahun 2022, distribusi jumlah penduduk Kecamatan Gangga menurut desa, terbanyak berdomisili di Desa Gondang dengan persentase jumlah penduduk 21,30 persen, sedangkan jumlah penduduk paling sedikit berada di Desa Selelos yang hanya menyumbang 4,89 persen dari total penduduk Kecamatan Gangga.

Kepadatan penduduk dapat dihitung berdasarkan jumlah penduduk untuk setiap kilometer persegi. Penduduk Kecamatan Gangga yang paling padat berada di Desa Segara Katon yaitu 955 jiwa per km<sup>2</sup> dan yang paling jarang penduduknya yaitu Desa Genggelang yakni 119 jiwa per km<sup>2</sup>.



**Gambar 3.1 Jumlah Penduduk Menurut Desa dan Rasio Jenis Kelamin di Kecamatan Gangga, 2022**



Sumber : Dinas Kependudukan dan Pencatatan Sipil Kabupaten Lombok Utara





**Tabel 3.1 Jumlah Penduduk Menurut Desa dan Rasio Jenis Kelamin di Kecamatan Gangga, 2022**

	Desa	Jenis Kelamin			Rasio Jenis Kelamin
		Laki-Laki	Perempuan	Jumlah	
	(1)	(2)	(3)	(4)	(5)
1	Bentek	3 797	3 820	7 617	99,40
2	Gondang	5 814	5 693	11 507	102,13
3	Genggelang	3 982	3 704	7 686	107,51
4	Rempek	2 470	2 448	4 918	100,90
5	Sambik Bangkol	4 318	4 226	8 544	102,18
6	Rempek Darussalam	2 228	2 098	4 326	106,20
7	Segara Katon	3 369	3 409	6 778	98,83
8	Selelos	1 320	1 320	2 640	100,00
<b>Kecamatan Gangga</b>		<b>27 298</b>	<b>26 718</b>	<b>54 018</b>	<b>102,17</b>

Sumber: Dinas Kependudukan dan Pencatatan Sipil Kabupaten Lombok Utara

## KEPENDUDUKAN

**Tabel 3.2 Distribusi dan Kepadatan Penduduk Menurut Desa di Kecamatan Gangga, 2022**

	<b>Desa</b>	<b>Persentase Penduduk</b>	<b>Kepadatan Penduduk (per km<sup>2</sup>)</b>
	(1)	(2)	(3)
1	Bentek	14,10	314,28
2	Gondang	21,30	866,62
3	Genggelang	14,23	119,57
4	Rempek	9,10	203,13
5	Sambik Bangkol	15,82	334,75
6	Rempek Darussalam	8,01	144,23
7	Segara Katon	12,55	955,40
8	Selelos	4,89	163,60
	<b>Kecamatan Gangga</b>	<b>100,00</b>	<b>343,30</b>

Sumber: Dinas Kependudukan dan Pencatatan Sipil, 2022

**Tabel 3.3 Jumlah Penduduk Menurut Kelompok Umur dan Jenis Kelamin di Kecamatan Gangga, 2021**

Kelompok Umur	Jenis Kelamin		
	Laki-Laki	Perempuan	Jumlah
(1)	(2)	(3)	(4)
0 – 4	2 684	2 521	5 205
5 – 9	2 480	2 316	4 796
10 – 14	2 181	2 010	4 191
15 – 19	2 138	2 042	4 180
20 – 24	2 165	2 185	4 350
25 – 29	2 293	2 196	4 489
30 – 34	2 391	2 313	4 704
35 – 39	2 107	2 020	4 127
40 – 44	1 858	1 929	3 787
45 – 49	1 764	1 738	3 502
50 – 54	1 394	1 402	2 796
55 – 59	1 091	1 101	2 192
60 – 64	746	740	1 486
65 – 69	497	517	1 014
70 – 74	304	367	671
75+	350	398	748
<b>Jumlah/Total</b>	<b>26 443</b>	<b>25 795</b>	<b>52 238</b>

Sumber: Badan Pusat Statistik Kabupaten Lombok Utara

## KEPENDUDUKAN

**Tabel 3.4 Jumlah Penduduk di Kecamatan Gangga, 2010-2022**

Tahun	Penduduk
(1)	(2)
2010	40 956
2011	41 191
2012	41 491
2013	41 795
2014	42 828
2015	42 342
2016	42 572
2017	42 799
2018	43 001
2019	43 172
2020	51 396
2021	52 238
2022	54 018

Sumber: Badan Pusat Statistik Kabupaten Lombok Utara

**Tabel 3.5 Jumlah Perkawinan di Kecamatan Gangga, 2022**

<b>Desa</b>	<b>Jumlah</b>
(1)	(2)
Bentek	24
Gondang	67
Ganggalang	80
Rempek	33
Sambik Bangkol	56
Rempek Darussalam	24
Segara Katon	38
Selelos	2
<b>Kecamatan Gangga</b>	<b>324</b>

Sumber: Kantor Urusan Agama Kabupaten Lombok Utara



# 4

## Sosial

### Jumlah Sekolah di Kecamatan Gangga

TK/RA

46

SD/MI

43

SMP/MTs

15

SMA/SMK/MA

9



Secara umum prasarana gedung sekolah di Kecamatan Gangga telah tersedia di mulai dari TK hingga SMA/ sederajat.

Dari 8 desa yang ada di Kecamatan Gangga, terdapat **5 desa yang memiliki fasilitas pendidikan lengkap** dari TK hingga SMA/ sederajat, yaitu **Desa Bentek, Gondang, Ganggalang, Rempek Darussalam, dan Segara Katon**





## ULASAN

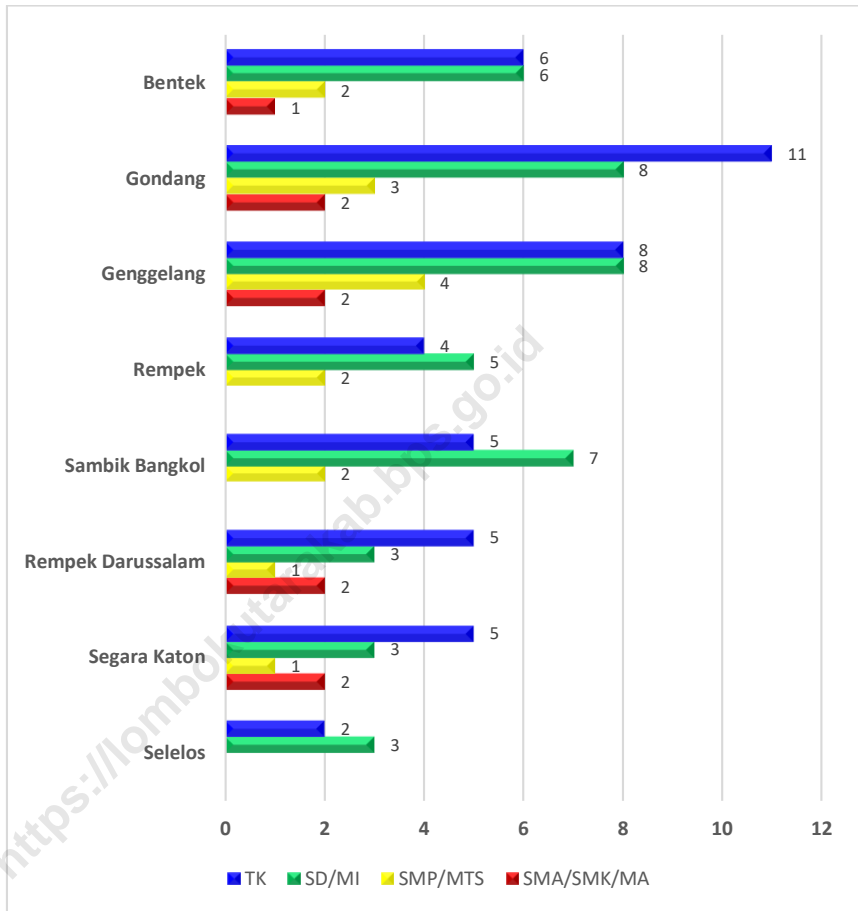
Tingkat pendidikan penduduk mencerminkan keberhasilan pembangunan suatu bangsa. Pendidikan yang tinggi akan memberi pengaruh positif bagi masa depan bangsa. Pendidikan mempunyai peranan penting dalam kehidupan manusia, oleh karena itu, pemerintah dan masyarakat senantiasa memberikan perhatian yang besar pada perkembangan pendidikan.

Secara umum prasarana gedung sekolah di Kecamatan Gangga telah tersedia di mulai dari SD hingga Perguruan Tinggi. Pada tahun 2021, di Kecamatan Gangga terdapat 46 TK, 35 SD, 8 MI, 7 SMP, 8 MTs, 3 SMA, 3 MA, dan 3 SMK.

Pembangunan dibidang kesehatan bertujuan agar semua lapisan masyarakat memperoleh pelayanan kesehatan secara mudah, murah, dan merata. Dengan meningkatkan pelayanan ini diharapkan akan dapat meningkatkan derajat kesehatan masyarakat. Upaya untuk meningkatkan derajat kesehatan masyarakat ini sudah banyak dilakukan pemerintah antara lain dengan penyediaan berbagai fasilitas kesehatan.



**Gambar 4.1 Jumlah Sekolah per Tingkatan di Kecamatan Gangga, 2022**



Sumber : Dinas Pendidikan, Kebudayaan, Pemuda dan Olahraga Kabupaten Lombok Utara



## 4.1 PENDIDIKAN

**Tabel 4.1.1 Jumlah Sekolah, Murid, dan Guru TK/PAUD/KB Dirinci Per Desa di Kecamatan Gangga, 2022**

	Desa	TK/PAUD/KB			Guru
		Sekolah	Murid		
			Lk	Pr	
(1)	(2)	(3)	(4)	(5)	
1	Bentek	6	78	69	19
2	Gondang	11	175	170	32
3	Ganggalang	8	161	103	31
4	Rempek	4	44	50	10
5	Sambik Bangkol	5	94	92	16
6	Rempek Darussalam	5	60	60	12
7	Segara Katon	5	100	103	15
8	Selelos	2	30	32	6
<b>Kecamatan Gangga</b>		<b>46</b>	<b>742</b>	<b>679</b>	<b>141</b>

Sumber : Dinas Pendidikan, Kebudayaan, Pemuda dan Olahraga Kabupaten Lombok Utara

**Tabel 4.1.2 Jumlah Sekolah, Murid, dan Guru Sekolah Dasar (SD) Dirinci Per Desa di Kecamatan Gangga, 2022**

	Desa	Sekolah Dasar (SD)			Guru
		Sekolah	Murid		
			Lk	Pr	
(1)	(2)	(3)	(4)	(5)	
1	Bentek	5	826	754	107
2	Gondang	6	1160	980	118
3	Genggelang	6	635	585	98
4	Rempek	4	403	344	54
5	Sambik Bangkol	7	1132	920	122
6	Rempek Darussalam	2	162	165	31
7	Segara Katon	2	643	594	71
8	Selelos	3	231	226	37
<b>Kecamatan Gangga</b>		<b>35</b>	<b>5192</b>	<b>4568</b>	<b>638</b>

Sumber : Dinas Pendidikan, Kebudayaan, Pemuda dan Olahraga Kabupaten Lombok Utara

**Tabel 4.1.3 Jumlah Sekolah, Murid, dan Guru Madrasah Ibtidaiyah (MI) Dirinci Per Desa di Kecamatan Gangga, 2022**

	Desa	Madrasah Ibtidaiyah (MI)			Guru
		Sekolah	Murid		
			Lk	Pr	
(1)	(2)	(3)	(4)	(5)	
1	Bentek	1	11	82	7
2	Gondang	2	91	70	16
3	Ganggalang	2	130	112	28
4	Rempek	1	0	0	0
5	Sambik Bangkol	0	35	21	10
6	Rempek Darussalam	1	40	55	11
7	Segara Katon	1	35	48	9
8	Selelos	0	0	0	0
<b>Kecamatan Gangga</b>		<b>8</b>	<b>342</b>	<b>388</b>	<b>81</b>

Sumber : Kementerian Agama Kabupaten Lombok Utara

**Tabel 4.1.4 Jumlah Sekolah, Murid, dan Guru Sekolah Menengah Pertama (SMP) Dirinci Per Desa di Kecamatan Gangga, 2022**

	Desa	Sekolah Menengah Pertama (SMP)			Guru
		Sekolah	Murid		
			Lk	Pr	
(1)	(2)	(3)	(4)	(5)	
1	Bentek	1	302	292	40
2	Gondang	1	511	394	65
3	Ganggalang	2	197	133	34
4	Rempek	1	301	221	40
5	Sambik Bangkol	1	68	59	20
6	Rempek Darussalam	0	0	0	0
7	Segara Katon	1	211	198	9
8	Selelos	0	0	0	0
<b>Kecamatan Gangga</b>		<b>7</b>	<b>1590</b>	<b>1297</b>	<b>198</b>

Sumber : Dinas Pendidikan, Kebudayaan, Pemuda dan Olahraga Kabupaten Lombok Utara



**Tabel 4.1.5 Jumlah Sekolah, Murid, dan Guru Madrasah Tsanawiyah (MTs) Dirinci Per Desa di Kecamatan Gangga, 2022**

	Desa	Madrasah Tsanawiyah (MTs)			
		Sekolah	Murid		Guru
			Lk	Pr	
(1)	(2)	(3)	(4)	(5)	
1	Bentek	1	26	27	8
2	Gondang	2	59	59	16
3	Ganggalang	2	113	123	37
4	Rempek	1	54	38	18
5	Sambik Bangkol	1	76	68	12
6	Rempek Darussalam	1	14	12	6
7	Segara Katon	0	0	0	0
8	Seuelos	0	0	0	0
<b>Kecamatan Gangga</b>		<b>8</b>	<b>342</b>	<b>327</b>	<b>97</b>

Sumber : Kementerian Agama Kabupaten Lombok Utara

**Tabel 4.1.6 Jumlah Sekolah, Murid, dan Guru Sekolah Menengah Atas (SMA) Dirinci Per Desa di Kecamatan Gangga, 2022**

	Desa	Sekolah Menengah Atas (SMA)			Guru
		Sekolah	Murid		
			Lk	Pr	
(1)	(2)	(3)	(4)	(5)	
1	Bentek	0	0	0	0
2	Gondang	1	738	812	72
3	Ganggalang	1	58	88	24
4	Rempek	0	0	0	0
5	Sambik Bangkol	0	0	0	0
6	Rempek Darussalam	1	130	149	16
7	Segara Katon	0	0	0	0
8	Seelos	0	0	0	0
<b>Kecamatan Gangga</b>		<b>3</b>	<b>926</b>	<b>1049</b>	<b>112</b>

Sumber : Dinas Pendidikan, Kebudayaan, Pemuda dan Olahraga Kabupaten Lombok Utara

**Tabel 4.1.7 Jumlah Sekolah, Murid, dan Guru Madrasah Aliyah (MA) Dirinci Per Desa di Kecamatan Gangga, 2022**

	Desa	Madrasah Aliyah (MA)			
		Sekolah	Murid		Guru
			Lk	Pr	
(1)	(2)	(3)	(4)	(5)	
1	Bentek	1	40	52	23
2	Gondang	1	14	14	6
3	Genggelang	1	43	65	14
4	Rempek	0	0	0	0
5	Sambik Bangkol	0	0	0	0
6	Rempek Darussalam	0	0	0	0
7	Segara Katon	0	0	0	0
8	Selelos	0	0	0	0
<b>Kecamatan Gangga</b>		<b>3</b>	<b>97</b>	<b>131</b>	<b>43</b>

Sumber : Kementerian Agama Kabupaten Lombok Utara

**Tabel 4.1.8 Jumlah Sekolah, Murid, dan Guru Sekolah Menengah Kejuruan (SMK) Dirinci Per Desa di Kecamatan Gangga, 2022**

	Desa	Sekolah Menengah Kejuruan (SMK)			
		Sekolah	Murid		Guru
			Lk	Pr	
(1)	(2)	(3)	(4)	(5)	
1	Bentek	0	0	0	0
2	Gondang	0	0	0	0
3	Genggelang	0	0	0	0
4	Rempek	0	0	0	0
5	Sambik Bangkol	0	0	0	0
6	Rempek Darussalam	1	36	44	32
7	Segara Katon	2	737	412	103
8	Selelos	0	0	0	0
<b>Kecamatan Gangga</b>		<b>3</b>	<b>773</b>	<b>456</b>	<b>135</b>

Sumber : Dinas Pendidikan, Kebudayaan, Pemuda dan Olahraga Kabupaten Lombok Utara

**Tabel 4.1.9 Banyaknya Desa yang Memiliki Fasilitas Sekolah Menurut Tingkat Pendidikan di Kecamatan Gangga, 2022**

Tingkat Pendidikan	Banyak Desa
(1)	(2)
PAUD	0
TK	7
RA/BA	4
SD	8
MI	6
SMP	7
MTs	4
SMA	2
MA	3
SMK	2
Akademi/Perguruan Tinggi	1
SDLB	0
SMPLB	0
SMALB	0
Pondok Pesantren	2
Madrasah Diniyah	0
Seminari/Sejenisnya	0

Sumber: Kantor Camat Gangga, 2022

## 4.2 KESEHATAN

**Tabel 4.2.1 Banyaknya Desa yang Memiliki Sarana Kesehatan Menurut Jenis Sarana di Kecamatan Gangga, 2022**

	Jenis Sarana Kesehatan	Banyaknya Desa
	(1)	(2)
1	Rumah Sakit	0
2	Rumah Sakit Bersalin	0
3	Puskesmas dengan Rawat Inap	1
4	Puskesmas Tanpa Rawat Inap	0
5	Puskesmas Pembantu	7
6	Poliklinik/Balai Pengobatan	3
7	Tempat Praktik Dokter	3
8	Rumah Bersalin	0
9	Tempat Praktik Bidan	3
10	Poskesdes	8
11	Polindex	0
12	Apotek	2
13	Toko Khusus Obat/Jamu	0

Sumber: Kantor Camat Gangga, 2022

**Tabel 4.2.2 Jumlah Penduduk Disabilitas Menurut Jenis Kecacatan Dirinci Per Desa di Kecamatan Gangga, 2022**

Desa	Tuna Netra	Tuna Wicara	Tuna Rungu	Cacat Tubuh	Cacat Mental	Jumlah
(1)	(2)	(3)	(4)	(5)	(6)	(7)
1 Bentek	0	0	0	2	0	2
2 Gondang	11	4	4	26	3	48
3 Genggelang	0	1	0	0	0	1
4 Rempek	4	2	0	5	0	11
5 Sambik Bangkol	0	2	1	22	0	25
6 Rempek Darussalam	0	0	0	0	0	0
7 Segara Katon	0	0	0	1	0	1
8 Selelos	0	0	0	3	0	3
<b>Kecamatan Gangga</b>	<b>15</b>	<b>9</b>	<b>5</b>	<b>59</b>	<b>3</b>	<b>91</b>

Sumber : Dinas Sosial Kabupaten Lombok Utara

**Tabel 4.2.3 Persentase Pencapaian Peserta KB Aktif Terhadap PUS Dirinci Per Desa di Kecamatan Gangga, 2022**

Desa	Realisasi Pencapaian	P U S	% thdp. PUS
(1)	(2)	(3)	(4)
1 Bentek	868	1 363	63,68
2 Gondang	1 436	2 087	68,81
3 Genggelang	1 059	1 456	72,73
4 Rempek	778	1 015	76,65
5 Sambik Bangkol	1 272	1 713	74,26
6 Rempek Darussalam	603	851	70,86
7 Segara Katon	849	1 120	75,80
8 Seelos	361	476	75,84
<b>Kecamatan Gangga</b>	<b>7 226</b>	<b>10 081</b>	<b>73,56</b>

Sumber : PPLKB Kecamatan Gangga



**Tabel 4.2.4 Pencapaian Akseptor KB Aktif Menurut Metode Kontrasepsi Dirinci Per Desa 2022**

Desa		Pencapaian Pr Mix Kontrasepsi				
		SUNTIK	PIL	KONDOM	IMPLAN	IUD
(1)		(2)	(3)	(4)	(5)	(6)
1	Bentek	410	141	6	236	64
2	Gondang	828	180	5	283	125
3	Genggelang	687	177	7	139	40
4	Rempek	510	104	4	139	20
5	Sambik Bangkol	925	80	0	245	20
6	Rempek Darussalam	406	44	0	129	22
7	Segara Katon	605	82	2	119	36
8	Selelos	138	89	0	111	16
<b>Kecamatan Gangga</b>		<b>4 509</b>	<b>897</b>	<b>24</b>	<b>1 401</b>	<b>343</b>

Sumber : PPLKB Kecamatan Gangga

**Tabel 4.2.4 Lanjutan**

Desa	Pencapaian Pr Mix Kontrasepsi			
	VASEKTOMI	TUBEKTOMI	MAL	JUMLAH
	(1)	(6)	(7)	(8)
1 Bentek	2	7	2	868
2 Gondang	0	12	2	1 435
3 Ganggalang	1	4	0	1 055
4 Rempek	0	0	0	777
5 Sambik Bangkol	0	2	0	1 272
6 Rempek Darussalam	0	2	0	603
7 Segara Katon	0	3	1	848
8 Selelos	0	7	0	361
<b>Kecamatan Gangga</b>	<b>3</b>	<b>37</b>	<b>5</b>	<b>7 219</b>

Sumber : PPLKB Kecamatan Gangga

**Tabel 4.2.5 Jumlah KKB, KKBD, Sub PPKBD, Klpk. Akseptor dan PPLKB Dirinci Per Desa, 2022**

	<b>Desa</b>	<b>KKB</b>	<b>PPKBD</b>	<b>Sub PPKBD</b>	<b>Klpk. Akseptor</b>	<b>PPLKB</b>
	(1)	(2)	(3)	(4)	(5)	
1	Bentek	2	1	13	0	1
2	Gondang	1	1	11	0	1
3	Ganggalang	3	1	13	0	1
4	Rempek	2	1	11	0	1
5	Sambik Bangkol	4	1	14	0	1
6	Rempek Darussalam	1	1	5	0	1
7	Segara Katon	2	1	7	0	1
8	Selelos	2	1	8	0	1
	<b>Kecamatan Gangga</b>	<b>17</b>	<b>8</b>	<b>82</b>	<b>0</b>	<b>8</b>

Sumber : PPLKB Kecamatan Gangga

## 4.3 AGAMA DAN SOSIAL LAINNYA

**Tabel 4.3.1 Jumlah Tempat Peribadatan Menurut Desa di Kecamatan Gangga, 2020**

Desa	Masjid	Mushola	Gereja Kristen	Gereja Katolik
(1)	(2)	(3)	(4)	(5)
Bentek	4	9	0	0
Gondang	5	33	0	0
Genggelang	12	35	0	0
Rempek	9	10	0	0
Sambik Bangkol	15	17	0	0
Rempek Darussalam	10	9	0	0
Segara Katon	9	10	0	0
Selelos	5	4	0	0
<b>Kecamatan Gangga</b>	<b>69</b>	<b>128</b>	<b>0</b>	<b>0</b>

Sumber: BPS, Pendataan Potensi Desa (Podes) 2021

**Tabel 4.3.1 Lanjutan**

<b>Desa</b>	<b>Kapel</b>	<b>Pura</b>	<b>Wihara</b>	<b>Kelenteng</b>
(1)	(6)	(7)	(8)	(9)
Bentek	0	0	9	0
Gondang	0	0	0	0
Ganggalang	0	2	0	0
Rempek	0	0	1	0
Sambik Bangkol	0	0	0	0
Rempek Darussalam	0	0	0	0
Segara Katon	0	1	0	0
Selelos	0	7	0	0
<b>Kecamatan Gangga</b>	<b>0</b>	<b>10</b>	<b>10</b>	<b>0</b>

Sumber: BPS, Pendataan Potensi Desa (Podes) 2021

**Tabel 4.3.2 Banyaknya Kejadian Bencana Alam Menurut Desa di Kecamatan Gangga, 2021 (Januari-Mei)**

Desa	Gempa Bumi	Tsunami	Gunung Meletus	Tanah Longsor
(1)	(2)	(3)	(4)	(5)
Bentek	2	0	0	1
Gondang	2	0	0	0
Ganggalang	0	0	0	0
Rempek	0	0	0	0
Sambik Bangkol	0	0	0	0
Rempek Darussalam	0	0	0	0
Segara Katon	0	0	0	0
Selelos	1	0	0	1
<b>Kecamatan Gangga</b>	<b>5</b>	<b>0</b>	<b>0</b>	<b>2</b>

Sumber: BPS, Pendataan Potensi Desa (Podes) 2021

**Tabel 4.3.2 Lanjutan**

Desa	Banjir	Banjir Bandang	Kekeringan
(1)	(6)	(7)	(8)
Bentek	2	0	0
Gondang	0	0	0
Ganggalang	0	0	0
Rempek	0	0	0
Sambik Bangkol	0	0	0
Rempek Darussalam	0	0	0
Segara Katon	0	0	0
Selelos	0	0	0
<b>Kecamatan Gangga</b>	<b>2</b>	<b>0</b>	<b>0</b>

Sumber: BPS, Pendataan Potensi Desa (Podes) 2021

**Tabel 4.3.2 Lanjutan**

Desa	Kebakaran Hutan dan Lahan	Angin Puyuh/ Puting Beliung/ Topan	Gelombang Pasang Laut
(1)	(9)	(10)	(11)
Bentek	0	0	0
Gondang	0	0	0
Ganggalang	0	0	0
Rempek	0	0	0
Sambik Bangkol	0	0	0
Rempek Darussalam	0	0	0
Segara Katon	0	0	0
Selelos	0	0	0
<b>Kecamatan Gangga</b>	<b>0</b>	<b>0</b>	<b>0</b>

Sumber: BPS, Pendataan Potensi Desa (Podes) 2021



**Tabel 4.3.3 Banyaknya Korban Jiwa Akibat Bencana Alam Menurut Desa di Kecamatan Gangga, 2021 (Januari-Mei)**

Desa	Gempa Bumi	Tsunami	Gunung Meletus	Tanah Longsor
(1)	(2)	(3)	(4)	(5)
Bentek	0	0	0	0
Gondang	0	0	0	0
Genggelang	0	0	0	0
Rempek	0	0	0	0
Sambik Bangkol	0	0	0	0
Rempek Darussalam	0	0	0	0
Segara Katon	0	0	0	0
Selelos	0	0	0	0
<b>Kecamatan Gangga</b>	<b>0</b>	<b>0</b>	<b>0</b>	<b>0</b>

Sumber: BPS, Pendataan Potensi Desa (Podes) 2021

**Tabel 4.3.3 Lanjutan**

Desa	Banjir	Banjir Bandang	Kekeringan
(1)	(6)	(7)	(8)
Bentek	0	0	0
Gondang	0	0	0
Genggelang	0	0	0
Rempek	0	0	0
Sambik Bangkol	0	0	0
Rempek Darussalam	0	0	0
Segara Katon	0	0	0
Seuelos	0	0	0
<b>Kecamatan Gangga</b>	<b>0</b>	<b>0</b>	<b>0</b>

Sumber: BPS, Pendataan Potensi Desa (Podes) 2021

**Tabel 4.3.3 Lanjutan**

Desa	Kebakaran Hutan dan Lahan	Angin Puyuh/ Putting Beliung/ Topan	Gelombang Pasang Laut
(1)	(9)	(10)	(11)
Bentek	0	0	0
Gondang	0	0	0
Genggelang	0	0	0
Rempek	0	0	0
Sambik Bangkol	0	0	0
Rempek Darussalam	0	0	0
Segara Katon	0	0	0
Selelos	0	0	0
<b>Kecamatan Gangga</b>	<b>0</b>	<b>0</b>	<b>0</b>

Sumber: BPS, Pendataan Potensi Desa (Podes) 2021

**Tabel 4.3.4 Keberadaan Fasilitas/Upaya Antisipasi/Mitigasi Bencana Alam Menurut Desa di Kecamatan Gangga, 2020**

Desa	Sistem Peringatan Dini Bencana Alam	Sistem Peringatan Dini Khusus Tsunami	Perlengkapan Keselamatan
(1)	(2)	(3)	(4)
Bentek	tidak ada	tidak ada	tidak ada
Gondang	tidak ada	tidak ada	tidak ada
Ganggalang	tidak ada	tidak ada	tidak ada
Rempek	tidak ada	tidak ada	tidak ada
Sambik Bangkol	tidak ada	tidak ada	tidak ada
Rempek Darussalam	tidak ada	tidak ada	tidak ada
Segara Katon	tidak ada	tidak ada	tidak ada
Selelos	tidak ada	tidak ada	tidak ada

Sumber: BPS, Pendataan Potensi Desa (Podes) 2021

**Tabel 4.3.4 Lanjutan**

Desa	Rambu-rambu dan Jalur Evakuasi Bencana	Pembuatan, Perawatan, atau Normalisasi: Sungai, Kanal, Tanggul, Parit, Drainase, Waduk, Pantai, dll
(1)	(5)	(6)
Bentek	ada	ada
Gondang	ada	ada
Genggelang	ada	tidak ada
Rempek	ada	ada
Sambik Bangkol	ada	tidak ada
Rempek Darussalam	ada	ada
Segara Katon	ada	tidak ada
Selelos	ada	tidak ada

Sumber: BPS, Pendataan Potensi Desa (Podes) 2021

**Tabel 4.3.5 Banyaknya Desa yang Memiliki Kelompok Kegiatan Olahraga Menurut Jenis Olahraga dan Ketersediaan Fasilitas/Lapangan Olahraga di Kecamatan Gangga, 2022**

Jenis Olahraga	Kondisi Fasilitas/Lapangan Olahraga			Tidak Ada Fasilitas/Lapangan Olahraga
	Baik	Rusak Sedang	Rusak Parah	
(1)	(2)	(3)	(4)	(5)
Sepak bola	5	0	0	3
Bola voli	8	0	0	0
Bulu Tangkis	3	1	0	4
Bola basket	0	1	0	7
Tenis lapangan	0	0	0	8
Tenis meja	5	0	0	3
Futsal	2	0	0	6
Renang	0	0	0	8
Bela diri (pencak silat, karate, dll)	0	0	0	8
Bilyard	0	0	0	8
Pusat kebugaran (senam, fitness, aerobic, dll)	0	0	0	8
Lainnya	0	0	0	8

Sumber: BPS, Pendataan Potensi Desa (Podes) 2021

5

## Pertanian

### Komoditas Utama di Kecamatan Gangga



#### Padi

Produksi : 7.534,70 Ton



#### Kelapa

Produksi : 1.945,05 Ton



#### Kopi

Produksi : 418,50 Ton

12.444  
*Sapi*

970  
*Kambing*

220  
*Babi*

4  
*Kerbau*

Jumlah Ternak di Kecamatan Gangga, 2022





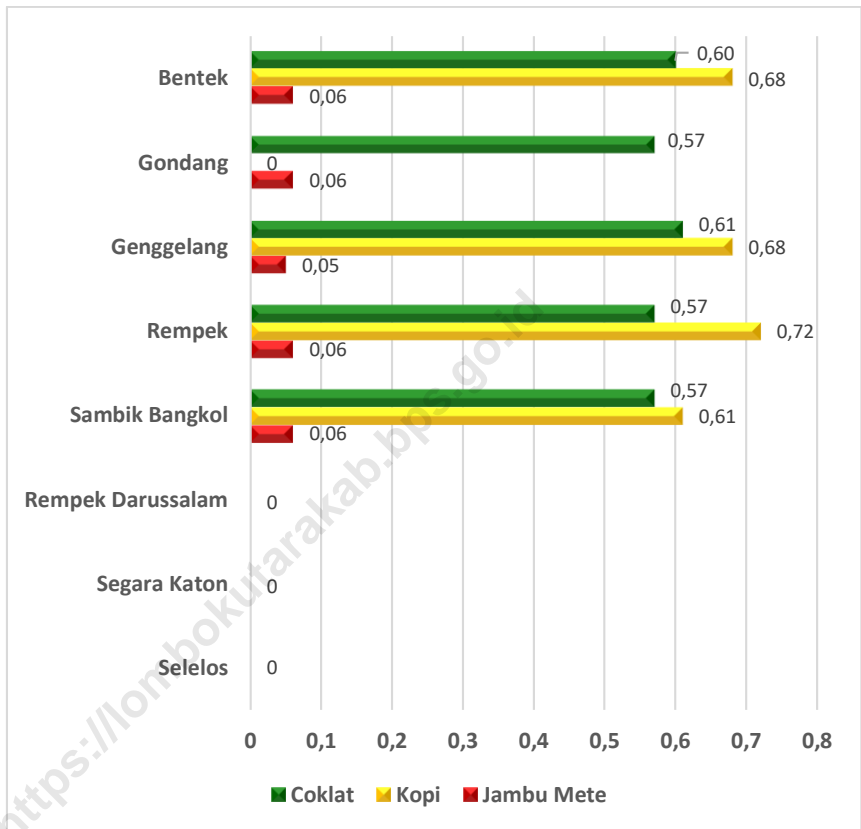
## ULASAN

Produksi pertanian di Kecamatan Gangga pada tahun 2022 masih didominasi oleh produksi padi, dengan total produksi sebesar 7.534,70 ton dengan luas lahan sawah seluas 1.225,93 hektar. Kelapa menjadi produksi tertinggi kedua sebanyak 1.945,05 ton dan kopi menjadi produksi tertinggi ketiga dengan total produksi 418,50 ton.

<https://lombokutarakab.bps.go.id>



**Gambar 5.1 Rata-rata Produksi Perkebunan per Desa di Kecamatan Gangga, 2022**



Sumber : Dinas Ketahanan Pangan, Pertanian dan Perikanan Kabupaten Lombok Utara



**Tabel 5.1 Luas Panen, Produksi dan Rata-rata Produksi Padi Sawah dan Ladang Dirinci per Desa di Kecamatan Gangga, 2022**

Desa	Luas Panen (Ha)	Produksi (Ton)	Rata-rata Produksi (Ton/Ha)
(1)	(2)	(3)	(4)
Bentek	68,16	327,20	4,80
Gondang	572,32	3 949,00	6,90
Genggelang	32,41	184,70	5,70
Rempek	141,56	707,80	5,00
Sambik Bangkol	217,45	1 217,70	5,60
Rempek Darussalam	9,95	53,70	5,40
Segara Katon	162,04	945,80	5,84
Selelos	22,04	148,80	6,75
<b>Kecamatan Gangga</b>	<b>1 225,93</b>	<b>7 534,70</b>	<b>6,15</b>

Sumber : Dinas Ketahanan Pangan, Pertanian dan Perikanan Kabupaten Lombok Utara

**Tabel 5.2 Luas Panen, Produksi dan Rata-rata Produksi Coklat Dirinci per Desa di Kecamatan Gangga, 2022**

Desa	Luas Panen (Ha)	Produksi (Ton)	Rata-rata Produksi (Ton/Ha)
(1)	(2)	(3)	(4)
Bentek	318,57	189,74	0,60
Gondang	11,77	6,76	0,57
Ganggalang	308,34	189,25	0,61
Rempek	331,71	188,41	0,57
Sambik Bangkol	237,93	136,02	0,57
Rempek Darussalam	0,00	0,00	0,00
Segara Katon	0,00	0,00	0,00
Selelos	0,00	0,00	0,00
<b>Kecamatan Gangga</b>	<b>1 208,32</b>	<b>52,19</b>	<b>0,12</b>

Sumber : Dinas Ketahanan Pangan, Pertanian dan Perikanan Kabupaten Lombok Utara

**Tabel 5.3 Luas Panen, Produksi dan Rata-rata Produksi Kopi Robusta Dirinci per Desa di Kecamatan Gangga, 2022**

Desa	Luas Panen (Ha)	Produksi (Ton)	Rata-rata Produksi (Ton/Ha)
(1)	(2)	(3)	(4)
Bentek	171,98	116,59	0,68
Gondang	0,00	0,00	0,00
Genggelang	234,80	158,56	0,68
Rempek	128,82	92,56	0,72
Sambik Bangkol	83,81	50,79	0,61
Rempek Darussalam	0,00	0,00	0,00
Segara Katon	0,00	0,00	0,00
Selelos	0,00	0,00	0,00
<b>Kecamatan Gangga</b>	<b>619,41</b>	<b>418,50</b>	<b>0,68</b>

Sumber : Dinas Ketahanan Pangan, Pertanian dan Perikanan Kabupaten Lombok Utara

**Tabel 5.4 Luas Panen, Produksi dan Rata-rata Produksi Cengkeh Dirinci per Desa di Kecamatan Gangga, 2022**

Desa	Luas Panen (Ha)	Produksi (Ton)	Rata-rata Produksi (Ton/Ha)
(1)	(2)	(3)	(4)
Betek	200,58	7,74	0,04
Gondang	0,00	0,00	0,00
Genggelang	46,03	2,67	0,06
Rempek	32,44	1,82	0,06
Sambik Bangkol	19,35	1,21	0,6
Rempek Darussalam	0,00	0,00	0,00
Segara Katon	0,00	0,00	0,00
Seelos	0,00	0,00	0,00
<b>Kecamatan Gangga</b>	<b>298,40</b>	<b>13,44</b>	<b>0,05</b>

Sumber : Dinas Ketahanan Pangan, Pertanian dan Perikanan Kabupaten Lombok Utara



**Tabel 5.5 Luas Panen, Produksi dan Rata-rata Produksi Jambu Mete Dirinci per Desa di Kecamatan Gangga, 2022**

Desa	Luas Panen (Ha)	Produksi (Ton)	Rata-rata Produksi (Ton/Ha)
(1)	(2)	(3)	(4)
Bentek	279,21	15,82	0,06
Gondang	5,51	0,35	0,06
Ganggalang	83,80	4,03	0,05
Rempek	261,34	16,79	0,06
Sambik Bangkol	452,25	29,04	0,06
Rempek Darussalam	0,00	0,00	0,00
Segara Katon	0,00	0,00	0,00
Selelos	0,00	0,00	0,00
<b>Kecamatan Gangga</b>	<b>1 082,11</b>	<b>66,03</b>	<b>0,06</b>

Sumber : Dinas Ketahanan Pangan, Pertanian dan Perikanan

**Tabel 5.6 Luas Panen, Produksi dan Rata-rata Produksi Kelapa Dirinci per Desa di Kecamatan Gangga, 2022**

Desa	Luas Panen (Ha)	Produksi (Ton)	Rata-rata Produksi (Ton/Ha)
(1)	(2)	(3)	(4)
Bentek	449,39	555,61	1,24
Gondang	142,96	182,40	1,28
Genggelang	380,36	480,65	1,26
Rempek	313,24	387,06	1,24
Sambik Bangkol	275,77	339,33	1,23
Rempek Darussalam	0,00	0,00	0,00
Segara Katon	0,00	0,00	0,00
Seuelos	0,00	0,00	0,00
<b>Kecamatan Gangga</b>	<b>1 561,72</b>	<b>1 945,05</b>	<b>1,25</b>

Sumber : Dinas Ketahanan Pangan, Pertanian dan Perikanan Kabupaten Lombok Utara

**Tabel 5.7 Jumlah Ternak Besar Menurut Jenis Ternak Dirinci per Desa di Kecamatan Gangga, 2022**

Desa	Kuda	Sapi	Sapi Perah	Kerbau
(1)	(2)	(3)	(4)	(5)
Bentek	1	1 078	0	0
Gondang	0	1 228	0	0
Ganggalang	0	559	0	0
Rempek	0	3 058	0	2
Sambik Bangkol	0	4 343	0	2
Rempek Darussalam	0	351	0	0
Segara Katon	0	1 714	0	0
Selelos	0	113	0	0
<b>Kecamatan Gangga</b>	<b>1</b>	<b>12 444</b>	<b>0</b>	<b>4</b>

Sumber : Dinas Ketahanan Pangan, Pertanian dan Perikanan Kabupaten Lombok Utara

**Tabel 5.8 Jumlah Ternak Kecil Menurut Jenis Ternak Dirinci per Desa di Kecamatan Gangga, 2022**

<b>Desa</b>	<b>Kambing</b>	<b>Domba</b>	<b>Babi</b>
(1)	(2)	(3)	(4)
Bentek	66	0	171
Gondang	85	0	0
Genggelang	18	0	0
Rempek	50	0	0
Sambik Bangkol	683	0	0
Rempek Darussalam	28	0	0
Segara Katon	24	0	0
Selelos	16	0	29
<b>Kecamatan Gangga</b>	<b>970</b>	<b>0</b>	<b>220</b>

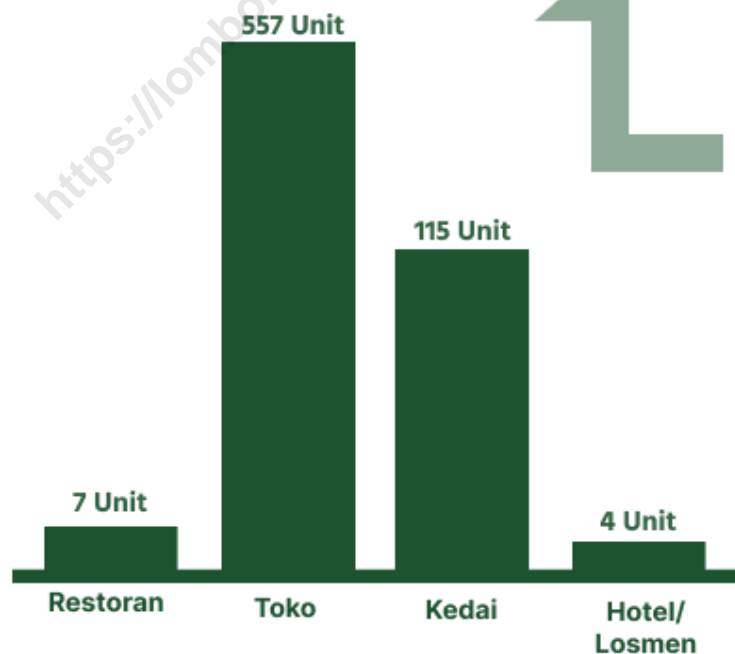
Sumber : Dinas Ketahanan Pangan, Pertanian dan Perikanan Kabupaten Lombok Utara

## 6

## Energi dan Perekonomian

Jumlah keluarga pengguna listrik di Kecamatan Gangga tahun 2022 sejumlah **16.580** keluarga. **Desa Sambik Bangkol** merupakan Desa dengan **jumlah keluarga pengguna listrik terbanyak**.

Sarana ekonomi di Kecamatan Gangga, 2020





**ULASAN**

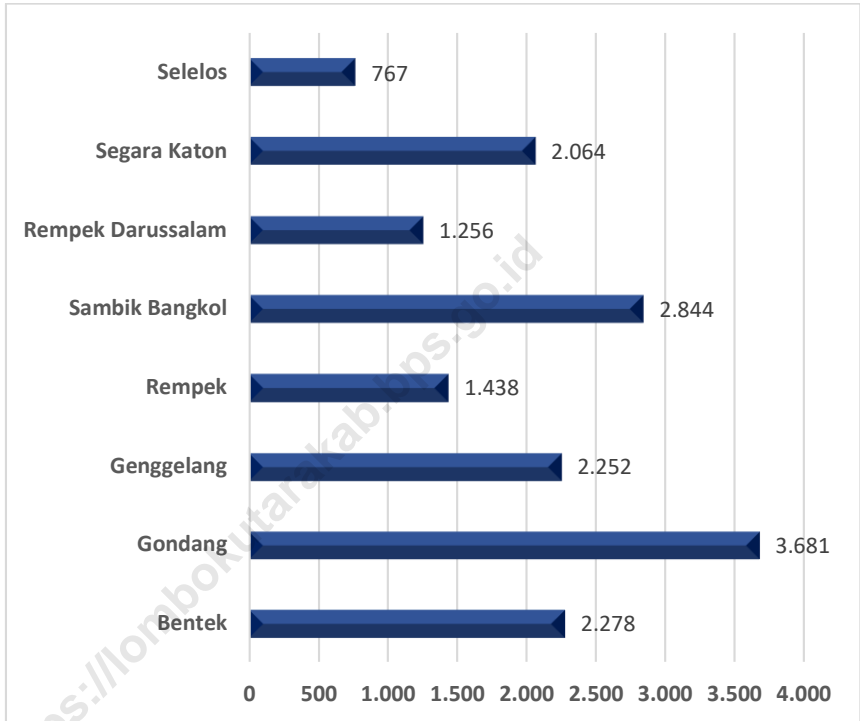
Jumlah keluarga pengguna listrik di Kecamatan Gangga tahun 2020 sejumlah 16.580 keluarga. Desa Gondang merupakan desa dengan jumlah keluarga pengguna listrik terbanyak yaitu sebanyak 3.681 keluarga.

<https://lombokutarakab.bps.go.id>





**Gambar 6.1 Banyaknya Keluarga Pengguna Listrik PLN di Kecamatan Gangga, 2020**



Sumber : Badan Pusat Statistik Kabupaten Lombok Utara



## 6.1 ENERGI

**Tabel 6.1.1 Banyaknya Keluarga Menurut Desa dan Jenis Pengguna Listrik di Kecamatan Gangga, 2020**

Desa	Pengguna Listrik			Bukan Pengguna Listrik
	PLN	Non PLN	Jumlah	
(1)	(2)	(3)	(4)	(5)
Bentek	2 278	0	2 278	0
Gondang	3 681	0	3 681	0
Genggelang	2 252	0	2 252	0
Rempek	1 438	0	1 438	0
Sambik Bangkol	2 844	0	2 844	0
Rempek Darussalam	1 256	0	1 256	0
Segara Katon	2 064	0	2 064	0
Selelos	767	0	767	0
<b>Kecamatan Gangga</b>	<b>16 580</b>	<b>0</b>	<b>16 580</b>	<b>0</b>

Sumber: BPS, Pendataan Potensi Desa (Podes) 2021

**Tabel 6.1.2 Banyaknya Desa Menurut Jenis Bahan Bakar untuk Memasak yang Digunakan Oleh Sebagian Besar Keluarga di Kecamatan Gangga, 2019 - 2020**

Jenis Bahan Bakar Memasak	2019	2020
(1)	(2)	(3)
Gas Kota	0	0
LPG 3 Kg	8	0
LPG lebih dari 3 Kg	0	0
Minyak Tanah	0	0
Kayu Bakar	0	0
Lainnya	0	0

Sumber: BPS, Pendataan Potensi Desa (Podes) 2021

## 6.2 PEREKONOMIAN

**Tabel 6.2.1 Banyaknya Sarana dan Prasarana Ekonomi Menurut Desa di Kecamatan Gangga, 2020**

Desa	Kelompok Pertokoan	Pasar dengan Bangunan Permanen	Pasar dengan Bangunan Semi Permanen	Pasar Tanpa Bangunan
(1)	(2)	(3)	(4)	(5)
Betek	0	0	0	0
Gondang	1	0	1	0
Genggelang	0	1	0	0
Rempek	0	0	0	0
Sambik Bangkol	0	0	0	0
Rempek Darussalam	0	1	0	0
Segara Katon	0	0	0	0
Seelos	0	0	0	0
<b>Kecamatan Gangga</b>	<b>1</b>	<b>2</b>	<b>1</b>	<b>0</b>

Sumber: BPS, Pendataan Potensi Desa (Podes) 2021

**Tabel 6.2.1 Lanjutan**

Desa	Minimarket/ Swalayan	Toko/Warung Kelontong	Restoran/ Rumah Makan
(1)	(6)	(7)	(8)
Bentek	0	65	0
Gondang	5	96	5
Ganggalang	0	96	0
Rempek	0	65	0
Sambik Bangkol	0	63	0
Rempek Darussalam	0	53	0
Segara Katon	0	81	2
Selelos	0	38	0
<b>Kecamatan Gangga</b>	<b>5</b>	<b>557</b>	<b>7</b>

Sumber: BPS, Pendataan Potensi Desa (Podes) 2021

**Tabel 6.2.1 Lanjutan**

Desa	Warung/ Kedai Makanan	Hotel	Hostel/Motel/ Losmen/Wisma
(1)	(9)	(10)	(11)
Bentek	5	0	1
Gondang	17	0	0
Genggelang	8	0	1
Rempek	53	0	0
Sambik Bangkol	14	0	1
Rempek Darussalam	6	0	0
Segara Katon	2	0	1
Selelos	10	0	0
<b>Kecamatan Gangga</b>	<b>115</b>	<b>0</b>	<b>4</b>

Sumber: BPS, Pendataan Potensi Desa (Podes) 2021





7

## Transportasi, Komunikasi dan Keuangan

21.556  
wajib pajak

49,28%

Belum Lunas Pajak

50,72%

Lunas Pajak

Kondisi jalan darat antar desa menurut desa di Kecamatan Gangga, 2020



Aspal  
100%

Terdapat 6 **koperasi** yang masih aktif di Kecamatan Gangga tahun 2022. **Desa yang memiliki koperasi aktif** antara lain: **Desa Bentek, Gondang, Genggelang, Rempek, Segara Katon, dan Seelos.**



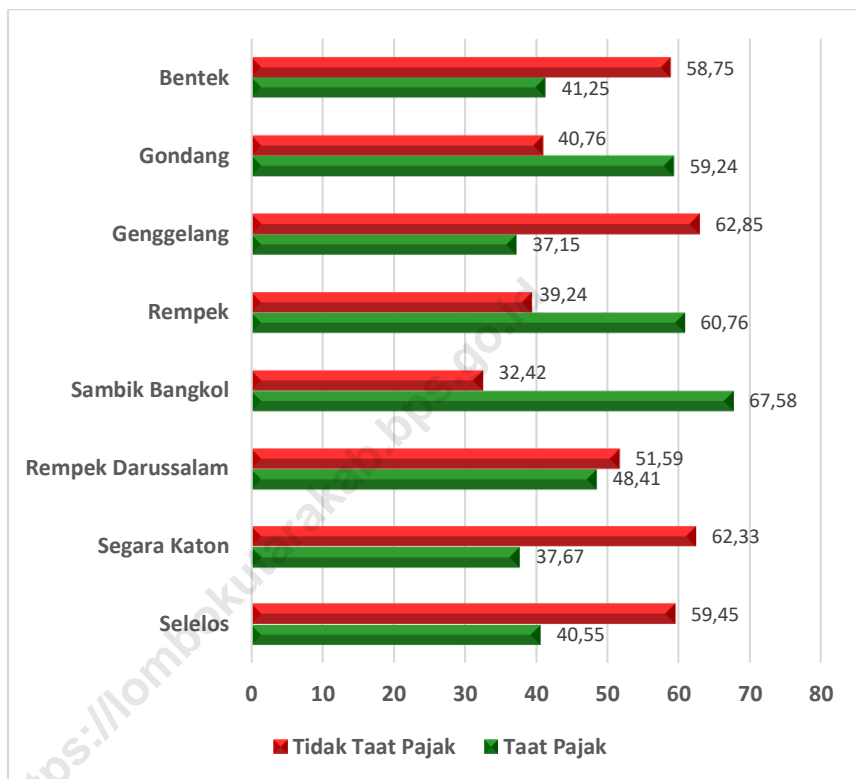
## ULASAN

Sarana transportasi memegang peranan penting dalam memperlancar kegiatan ekonomi. Kelancaran mobilitas penduduk dan barang sangat mempengaruhi perkembangan suatu daerah. Untuk mempermudah lalu lintas penduduk serta perdagangan antar daerah, keberadaan jalan sangat mutlak diperlukan. Untuk itu perlu diadakan pembangunan dan peningkatan kondisi jalan agar perdagangan antar daerah dapat dilakukan dengan lancar, cepat dan mudah. Selain sarana transportasi, masyarakat Kecamatan Gangga pun makin menyadari pentingnya alat komunikasi. Kebutuhan akan alat komunikasi pun menunjukkan adanya peningkatan.

Sektor keuangan memegang peranan strategis dalam perekonomian suatu wilayah. Agar perekonomian berjalan dengan baik tentunya dibutuhkan sarana dan prasarana yang memadai, untuk memperlancar pendistribusian barang dan jasa, sehingga konsumen dapat memperolehnya dengan mudah, aman dan harga relatif stabil.



**Gambar 7.1 Persentase Wajib Pajak yang Melunasi Kewajibannya di Kecamatan Gangga, 2022**



Sumber : Badan Pendapatan Daerah Kabupaten Lombok Utara



## 7.1 TRANSPORTASI

**Tabel 7.1.1 Banyaknya Desa Menurut Sumber Penerangan Jalan Utama Desa di Kecamatan Gangga, 2020**

Sumber Penerangan Jalan Utama	2020
(1)	(2)
Listrik Pemerintah	5
Listrik Non Pemerintah	3
Non Listrik	0

Sumber: BPS, Pendataan Potensi Desa (Podes) 2021

**Tabel 7.1.2 Sarana Transportasi Antar Desa Menurut Desa di Kecamatan Gangga, 2020**

Desa	Jenis Transportasi	Keberadaan Angkutan Umum
(1)	(2)	(3)
Bentek	Darat	Ada, dengan trayek tetap
Gondang	Darat	Ada, dengan trayek tetap
Ganggalang	Darat	Ada, tanpa trayek tetap
Rempek	Darat	Ada, dengan trayek tetap
Sambik Bangkol	Darat	Ada, dengan trayek tetap
Rempek Darussalam	Darat	Ada, tanpa trayek tetap
Segara Katon	Darat	Ada, dengan trayek tetap
Selelos	Darat	Ada, tanpa trayek tetap

Sumber: BPS, Pendataan Potensi Desa (Podes) 2021



**Tabel 7.1.3 Kondisi Jalan Darat Antar Desa Menurut Desa di Kecamatan Gangga, 2020**

Desa	Jenis Permukaan Jalan	Dapat Dilalui Kendaraan Bermotor Roda 4 atau Lebih
(1)	(2)	(3)
Bentek	Aspal/Beton	Sepanjang tahun
Gondang	Aspal/Beton	Sepanjang tahun
Genggelang	Aspal/Beton	Sepanjang tahun
Rempek	Aspal/Beton	Sepanjang tahun
Sambik Bangkol	Aspal/Beton	Sepanjang tahun
Rempek Darussalam	Aspal/Beton	Sepanjang tahun
Segara Katon	Aspal/Beton	Sepanjang tahun
Selelos	Aspal/Beton	Sepanjang tahun

Sumber: BPS, Pendataan Potensi Desa (Podes) 2021

## 7.2 KOMUNIKASI

**Tabel 7.2.1 Jumlah Menara dan Operator Layanan Komunikasi Telepon Seluler Serta Kondisi Sinyal Telepon Seluler Menurut Desa di Kecamatan Gangga, 2020**

Desa	Jumlah Menara Telepon Seluler (BTS)	Jumlah Operator Layanan Komunikasi Telepon Seluler yang Menjangkau di Desa	Kondisi Sinyal Telepon Seluler di Sebagian Besar Wilayah Desa
(1)	(2)	(3)	(4)
Bentek	2	4	Sangat Kuat
Gondang	2	3	Kuat
Genggelang	5	4	Kuat
Rempek	1	2	Kuat
Sambik Bangkol	-	2	Lemah
Rempek Darussalam	1	1	Lemah
Segara Katon	3	3	Sangat Kuat
Selelos	1	2	Kuat
<b>Kecamatan Gangga</b>	<b>15</b>	<b>21</b>	<b>Kuat</b>

Sumber: BPS, Pendataan Potensi Desa (Podes) 2021

**Tabel 7.2.2 Keberadaan Kantor Pos/Pos Pembantu/Rumah Pos dan Perusahaan/Agen Jasa Ekspedisi Swasta Menurut Desa di Kecamatan Gangga, 2020**

<b>Desa</b>	<b>Kantor Pos/Pos Pembantu/Rumah Pos</b>	<b>Perusahaan/Agen Jasa Ekspedisi Swasta</b>
(1)	(2)	(3)
Bentek	Tidak ada	Tidak ada
Gondang	Tidak ada	Beroperasi
Genggelang	Tidak ada	Tidak ada
Rempek	Tidak ada	Tidak ada
Sambik Bangkol	Tidak ada	Tidak ada
Rempek Darussalam	Tidak ada	Tidak ada
Segara Katon	Tidak ada	Tidak ada
Selelos	Tidak ada	Tidak ada

Sumber: BPS, Pendataan Potensi Desa (Podes) 2021

**7.3 KEUANGAN****Tabel 7.3.1 Banyaknya Sarana Lembaga Keuangan yang Beroperasi Menurut Desa dan Jenisnya di Kecamatan Gangga, 2022**

Desa	Bank Umum Pemerintah	Bank Umum Swasta	Bank Perkreditan Rakyat
(1)	(2)	(3)	(4)
Betek	0	0	0
Gondang	0	0	1
Ganggalang	0	0	0
Rempek	0	0	0
Sambik Bangkol	0	0	0
Rempek Darussalam	0	0	0
Segara Katon	0	0	0
Selelos	0	0	0
<b>Kecamatan Gangga</b>	<b>0</b>	<b>0</b>	<b>1</b>

Sumber: Dinas Koperasi, UKM, Perdagangan, dan Perindustrian Kabupaten Lombok Utara

**Tabel 7.3.2 Banyaknya Koperasi yang Masih Aktif Menurut Desa dan Jenis Koperasi di Kecamatan Gangga, 2022**

Desa	Koperasi Unit Desa (KUD)	Koperasi Industri Kecil dan Kerajinan Rakyat (Kopinkra)	Koperasi Simpan Pinjam (Kospin)	Koperasi Lainnya
(1)	(2)	(3)	(4)	(5)
Betek	0	1	0	0
Gondang	1	0	0	0
Ganggalang	0	0	1	0
Rempek	0	0	1	0
Sambik Bangkol	0	0	0	0
Rempek Darussalam	0	0	0	0
Segara Katon	0	0	1	0
Selelos	0	0	1	0
<b>Kecamatan Gangga</b>	<b>1</b>	<b>1</b>	<b>4</b>	<b>0</b>

Sumber: Dinas Koperasi, UKM, Perdagangan dan Perindustrian Kabupaten Lombok Utara

**Tabel 7.3.3 Jumlah Wajib Pajak yang Melunasi Kewajibannya Dirinci per Desa di Kecamatan Gangga, 2022 (Orang)**

Desa	Wajib Pajak	Lunas Pajak	Persentase Taat Pajak
(1)	(2)	(3)	(4)
Betek	3 493	1 441	41,25
Gondang	4 210	2 494	59,24
Genggelang	3 176	1 180	37,15
Rempek	2 064	1 254	60,76
Sambik Bangkol	3 739	2 527	67,58
Rempek Darussalam	1 665	806	48,41
Segara Katon	2 442	920	37,67
Selelos	767	311	40,55
<b>Kecamatan Gangga</b>	<b>21 556</b>	<b>10 933</b>	<b>50,7191</b>

Sumber: Badan Pendapatan Daerah Kabupaten Lombok Utara

**Tabel 7.3.4 Realisasi Pemasukan Pajak Bumi dan Bangunan (PBB) Dirinci per Desa di Kecamatan Gangga, 2022 (Rp)**

Desa	Target	Realisasi	Persentase Pemasukan
(1)	(2)	(3)	(4)
<b>Bentek</b>	85 900 392	51 067 352	59,45
<b>Gondang</b>	244 983 821	164 839 761	67,29
<b>Genggelang</b>	113 356 472	61 683 239	54,42
<b>Rempek</b>	119 881 459	70 830 187	59,08
<b>Sambik Bangkol</b>	151 357 313	139 501 623	92,17
<b>Rempek Darussalam</b>	51 086 495	35 656 669	69,80
<b>Segara Katon</b>	109 259 926	63 926 693	58,51
<b>Selelos</b>	19 750 198	13 353 353	67,61
<b>Kecamatan Gangga</b>	<b>895 576 076</b>	<b>600 858 877</b>	<b>67,09</b>

Sumber: Badan Pendapatan Daerah Kabupaten Lombok Utara







# **D A T A**

**MENCERDASKAN BANGSA**



**BADAN PUSAT STATISTIK  
KABUPATEN LOMBOK UTARA**

Jalan Raya Gangga-Bayan, Gangga, Lombok Utara  
Homepage: <http://lombokutarakab.bps.go.id>  
E-mail: [bps5208@bps.go.id](mailto:bps5208@bps.go.id)