

Katalog : 1102001-9325100

# KECAMATAN TULIS DALAM ANGKA 2018



**BADAN PUSAT STATISTIK  
KABUPATEN BATANG**





**KECAMATAN TULIS  
DALAM ANGKA  
2018**

<https://bainingsab.bainingsab.com>

## **KECAMATAN TULIS**

**Dalam Angka**

**2018**

ISBN: 978-602-6375-59-9

Nomor Publikasi: 33250.1815

Katalog: 1102001.3325100

Ukuran Buku: 14,8 cm x 21 cm

Jumlah Halaman: xi + 106 halaman

Naskah:

Badan Pusat Statistik Kabupaten Batang

Gambar Kover oleh:

Badan Pusat Statistik Kabupaten Batang

Ilustrasi Kover:

Desa Cluwuk - Kecamatan Tulis

Diterbitkan oleh:

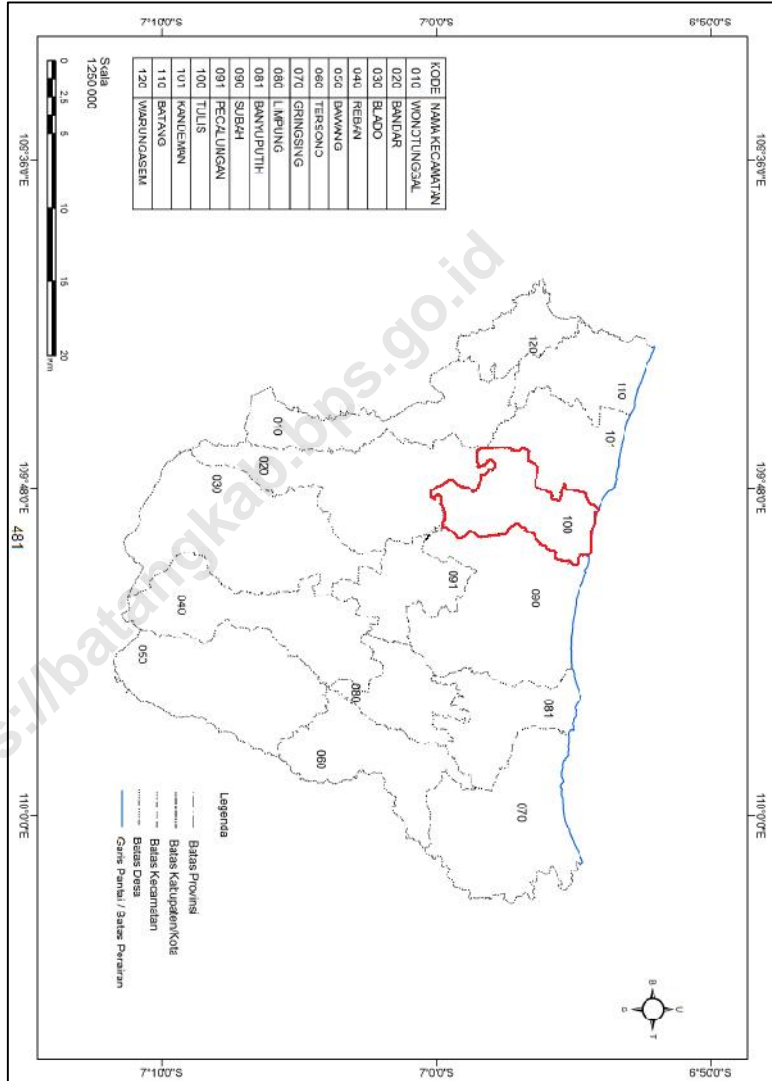
© BPS Kabupaten Batang

Dicetak oleh:

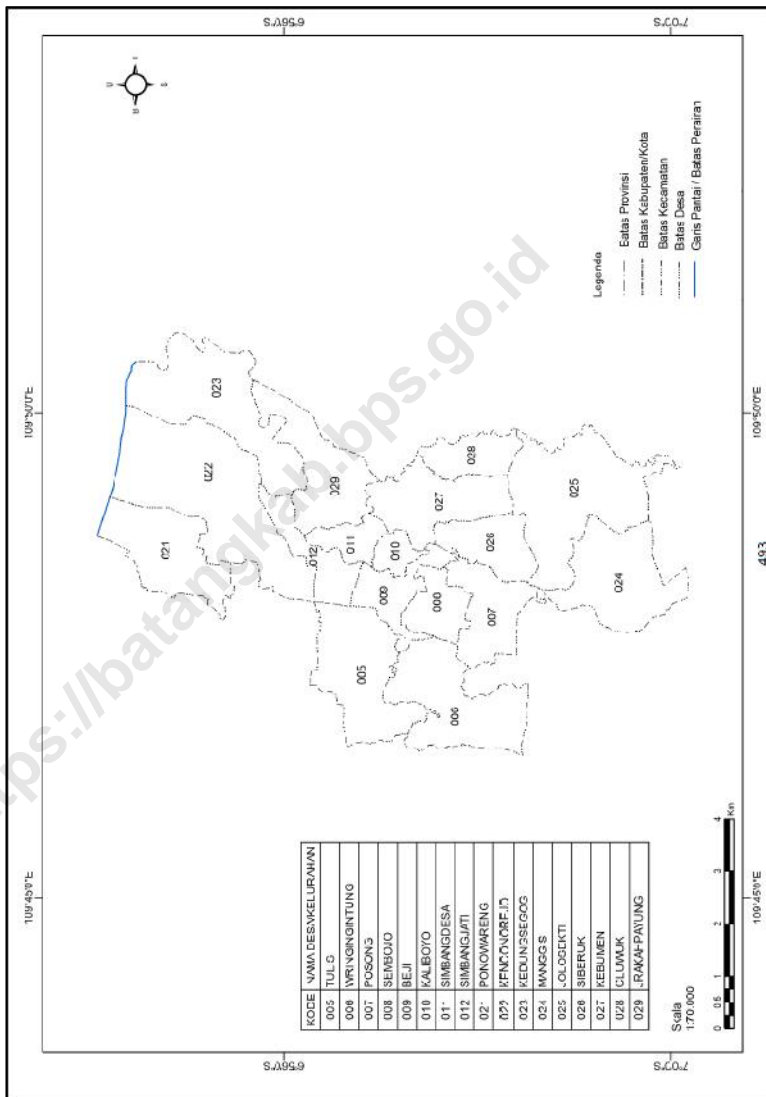
CV. Niaga

Dilarang mengumumkan, mendistribusikan, mengomunikasikan, dan/atau menggandakan sebagian atau seluruh isi buku ini untuk tujuan komersial tanpa izin tertulis dari Badan Pusat Statistik.

# PETA WILAYAH KABUPATEN BATANG



# PETA WILAYAH KECAMATAN TULIS





**SAMBUTAN  
KEPALA BPS KABUPATEN BATANG**

*Assalamu' alaikum wr. wb*

Puji syukur kita panjatkan kepada Tuhan Yang Maha Esa yang telah melimpahkan rahmat-Nya kepada kita semua, sehingga penyusunan publikasi "Kecamatan Tulis Dalam Angka 2018" dapat diselesaikan secara tepat waktu.

Publikasi ini disusun untuk menghimpun data potensi daerah di wilayah Kecamatan Tulis dari berbagai sektor yang dapat digunakan untuk membantu menyusun perencanaan dan mengevaluasi pembangunan yang telah dilaksanakan.

Kami ucapkan terima kasih kepada Koordinator Statistik Kecamatan TULIS dan semua pihak yang telah turut serta membantu dalam proses penyusunan publikasi "Kecamatan Tulis Dalam Angka 2018", semoga publikasi ini dapat bermanfaat bagi semua pihak.

*Wassalamu' alaikum wr. wb.*

Batang, September 2018  
Kepala Badan Pusat Statistik  
Kabupaten Batang

TINA WAHYUFITRI, S.Si, M.Si

---

## KATA PENGANTAR

*Assalamu' alaikum wr. wb*

"Kecamatan Tulis Dalam Angka 2018" merupakan publikasi tahunan sebagai kelanjutan publikasi sebelumnya yang menyajikan data statistik secara series. Publikasi ini memuat gambaran mengenai keadaan geografis, pemerintahan, penduduk, sosial dan ekonomi Kecamatan Tulis pada tahun 2017.

Penghargaan dan ucapan terima kasih yang sebesar-besarnya kami sampaikan kepada berbagai pihak baik instansi pemerintah maupun swasta atas bantuan dan dukungan dalam penyusunan publikasi ini.

Semoga publikasi ini bermanfaat bagi pengguna data dan kami harapkan kritik serta saran yang bersifat membangun untuk penyempurnaan publikasi berikutnya.

*Wassalamu' alaikum wr. wb.*

Tulis, September 2018  
Koordinator Statistik Kecamatan  
Tulis



ARTHA SETYAWATI, A.Md



---

## DAFTAR ISI

	Halaman
Peta Wilayah Kabupaten Batang .....	iii
Peta Wilayah Kecamatan Tulis .....	iv
Sambutan Kepala BPS Kabupaten Batang .....	v
Kata Pengantar .....	vi
Daftar Isi .....	vii
Daftar Tabel .....	viii
Daftar Gambar .....	xi
Penjelasan Umum .....	xii

<https://batangkab.bps.go.id>

---

## DAFTAR TABEL

	Halaman
<b>BAB I. KEADAAN GEOGRAFI</b>	
1.1. Letak Geografis Kecamatan Tulis .....	4
1.2. Jarak dari Ibukota Kecamatan Tulis ke Kantor Desa .....	5
1.3. Letak Titik Koordinat Kantor Desa dan Kantor Kecamatan di Kecamatan Tulis Luas Wilayah Menurut Jenis Tanah .....	6
1.4. Batas Wilayah Desa di Kecamatan Tulis .....	7
1.5. Luas Wilayah Menurut Jenis Tanah di Kecamatan Tulis, 2017 .....	8
1.6. Luas Tanah Sawah Menurut Jenis Pengairan di Kecamatan Tulis, 2016 .....	9
1.7. Luas Tanah Kering Menurut Penggunaannya di Kecamatan Tulis, 2016 .....	10
1.8. Banyaknya Hari Hujan dan Curah Hujan di Stasiun Pengukur Kecamatan Tulis (STA 126) Menurut Bulan, 2017 .....	11
<b>BAB II. PEMERINTAHAN</b>	
2.1. Klasifikasi Desa Menurut Status Pemerintahan di Kecamatan Tulis, 2017 .....	16
2.2. Klasifikasi Desa Menurut Tingkat Perkembangan Desa di Kecamatan Tulis, 2017 .....	17
2.3. Nama Dusun, RW dan RT di Kecamatan Tulis, 2017 .....	18
2.4. Jumlah Perangkat Desa Menurut Jenisnya di Kecamatan TULIS, 2016 .....	19
2.5. Luas Tanah Bengkok Perangkat Desa Menurut Jenis Tanah di Kecamatan Tulis, 2017 (Hektar) .....	21
2.6. Luas Tanah Kas Desa Menurut Jenis Tanah di Kecamatan Tulis, 2017 (Hektar) .....	22
2.7. Jumlah Tempat Pemungutan Suara (TPS), Jumlah Pemilih dan Pengguna Hak Pilih pada Pemilu 2014 di Kecamatan Tulis .....	23
2.8. Jumlah Pemilih dan Pengguna Hak Pilih Pemilu Kepala Daerah 2017 di Kecamatan Tulis .....	25
2.9. Hasil Perolehan Suara Pemilu Kepala Daerah 2017 di Kecamatan Tulis .....	26
<b>BAB III. PENDUDUK DAN KETENAGAKERJAAN</b>	
3.1. Jumlah Penduduk Menurut Jenis Kelamin dan Sex Rasio di Kecamatan Tulis, 2017 .....	30
3.2. Jumlah Penduduk Menurut Kelompok Umur dan Jenis Kelamin di Kecamatan Tulis, 2017 .....	31
3.3. Jumlah Penduduk Menurut Kelompok Umur dan Desa di Kecamatan Tulis, 2017 .....	32
3.4. Jumlah Penduduk Menurut Status Kewarganegaraan di Kecamatan Tulis, 2017 .....	35
3.5. Kepadatan Penduduk per Hektar dan Kilometer Persegi di Kecamatan Tulis, 2017 .....	36

3.6.	Jumlah Penduduk Lahir dan Mati Menurut Jenis Kelamin di Kecamatan Tulis, 2017 .....	37
3.7.	Jumlah Penduduk Pindah dan Datang Menurut Jenis Kelamin di Kecamatan Tulis, 2017 .....	38
BAB IV. SOSIAL		
4.1.	Banyaknya Sekolah Taman Kanak-kanak dan Raudhatul Athfal di Kecamatan Tulis Tahun Pelajaran 2017/2018 .....	43
4.2.	Banyaknya Sekolah Dasar dan Madrasah Ibtidaiyah di Kecamatan Tulis Tahun Pelajaran 2017/2018 .....	44
4.3.	Banyaknya Sekolah Menengah Pertama dan Madrasah Tsanawiyah di Kecamatan Tulis Tahun Pelajaran 2017/2018 .....	45
4.4.	Banyaknya Sekolah Menengah Atas, Kejuruan dan Madrasah Aliyah di Kecamatan Tulis Tahun Pelajaran 2017/2018 .....	46
4.5.	Banyaknya Murid Taman Kanak-kanak dan Raudhatul Athfal di Kecamatan Tulis Tahun Pelajaran 2017/2018 .....	47
4.6.	Banyaknya Murid Sekolah Dasar dan Madrasah Ibtidaiyah di Kecamatan Tulis Tahun Pelajaran 2017/2018 .....	48
4.7.	Banyaknya Murid Sekolah Menengah Pertama dan Madrasah Tsanawiyah di Kecamatan Tulis Tahun Pelajaran 2017/2018 .....	49
4.8.	Banyaknya Murid Sekolah Menengah Atas, Kejuruan dan Madrasah Aliyah di Kecamatan Tulis Tahun Pelajaran 2017/2018 .....	50
4.9.	Banyaknya Murid Taman Kanak-kanak dan Raudhatul Athfal di Kecamatan Tulis Tahun Pelajaran 2017/2018 .....	51
4.10.	Banyaknya Guru Sekolah Dasar dan Madrasah Ibtidaiyah di Kecamatan Tulis Tahun Pelajaran 2017/2018 .....	52
4.11.	Banyaknya Guru Sekolah Menengah Pertama dan Madrasah Tsanawiyah di Kecamatan Tulis Tahun Pelajaran 2017/2018 .....	53
4.12.	Banyaknya Guru Sekolah Menengah Atas, Kejuruan dan Madrasah Aliyah di Kecamatan Tulis Tahun Pelajaran 2017/2018 .....	54
4.13.	Jumlah Penduduk Menurut Agama di Kecamatan Tulis, 2017 .....	55
4.14.	Jumlah Tempat Ibadah di Kecamatan Tulis, 2017 .....	56
4.15.	Jumlah Nikah, Talak, Cerai dan Rujuk di Kecamatan Tulis, 2017 .....	57
4.16.	Banyaknya Nikah Menurut Bulan di Kecamatan Tulis, 2017 .....	58
4.17.	Jumlah Jemaah Haji Menurut Jenis Kelamin di Kecamatan Tulis, 2017 .....	59
4.18.	Jumlah Jemaah Haji Menurut Jenis Pekerjaan di Kecamatan Tulis, 2017 .....	60
4.19.	Jumlah Jemaah Haji Menurut Tingkat Pendidikan di Kecamatan Tulis, 2017 .....	62
4.20.	Banyaknya Posyandu Menurut Strata di Kecamatan Tulis, 2017 .....	64
4.21.	Banyaknya Upaya Kesehatan Bersumberdaya masyarakat (UKBM) di Kecamatan Tulis, 2017 .....	65
4.22.	Jumlah Bidan Desa di Kecamatan Tulis, 2016 .....	66
4.23.	Hasil Imunisasi Menurut Desa di Kecamatan Tulis, 2017 .....	67
4.24.	Jumlah Tenaga Medis dan Tenaga Keperawatan Menurut Fasilitas Kesehatan Puskesmas, 2017 .....	69
4.25.	Jumlah Pengunjung Rawat Jalan Puskesmas Kecamatan Tulis Menurut Bulan, 2017 .....	70

4.26.	Banyaknya Akseptor Keluarga Berencana Tidak Mandiri Menurut Kontrasepsi di Kecamatan Tulis, 2017 .....	71
4.27.	Banyaknya Akseptor Keluarga Berencana Mandiri Menurut Kontrasepsi di Kecamatan Tulis, 2017 .....	73
4.28.	Banyaknya PPKBD dan Kelompok KB Desa di Kecamatan Tulis, 2017 .....	75
4.29.	Perkembangan Tahapan Keluarga Sejahtera di Kecamatan Tulis, 2017 .....	76
4.30.	Sarana Olahraga Menurut Jenisnya di Kecamatan Tulis, 2017 .....	78
BAB V.	<b>PERTANIAN</b>	
5.1.	Produktivitas Padi dan Palawija di Kabupaten Batang, 2017 .....	82
5.2.	Laporan Luas Tanaman Padi di Kecamatan Tulis, 2017 .....	83
5.3.	Laporan Luas Tanaman Palawija Jagung di Kecamatan Tulis, 2017 ..	84
5.4.	Laporan Luas Tanaman Palawija Kacang Tanah di Kecamatan Tulis, 2017 .....	85
5.5.	Laporan Luas Tanaman Palawija Ubikayu/Singkong Tanah di Kecamatan Tulis, 2017 .....	86
5.6.	Laporan Luas Tanaman Palawija Ubi Jalar/Ketela Rambat di Kecamatan Tulis, 2017 .....	87
5.8.	Jumlah Ternak di Kecamatan Tulis, 2017 .....	88
5.9.	Jumlah Unggas di Kecamatan Tulis, 2017 .....	89
BAB VI.	<b>PEREKONOMIAN DAN KEUANGAN</b>	
6.1.	Jumlah Sarana Ekonomi di Kecamatan Tulis, 2017 .....	94
6.2.	Realisasi Pelaksanaan Anggaran Pendapatan Desa di Kecamatan Tulis, 2017 (Rupiah) .....	95
6.3.	Realisasi Pelaksanaan Anggaran Belanja Desa di Kecamatan Tulis, 2017 (Rupiah).....	97
6.4.	Jalan Kabupaten Menurut Ruas di Kecamatan Tulis, 2017.....	99
6.5.	Jumlah Kecelakaan Lalu Lintas Menurut Bulan di Polsek Tulis, 2017..	100
6.6.	Jumlah Pelanggan, Volume Air yang Disalurkan dan Nilai Air Minum yang terjual pada Pelanggan PDAM Batang di Kecamatan Tulis, 2017	101
BAB VII.	<b>PERBANDINGAN ANTAR KECAMATAN</b>	
7.1.	Perbandingan Luas Wilayah Antar Kecamatan, 2017 .....	105
7.2.	Perbandingan Jumlah Penduduk Antar Kecamatan dan Sex Ratio, 2017 .....	106

---

## DAFTAR GAMBAR

	Halaman
1. Persentase Penggunaan Lahan di Kecamatan Tulis, 2017 .....	3
2. Jumlah Dusun, RW dan RT di Kecamatan Tulis, 2017 .....	15
3. Piramida Penduduk Kecamatan Tulis, 2017 .....	29
4. Jumlah Sekolah SD/MI, SMP/MTs dan SMA/SMK/MA di Kecamatan Tulis Tahun Pelajaran 2017/2018 .....	42
5. Luas Panen Tanaman Padi dan Palawija di Kecamatan Tulis, 2017 ...	81
6. Persentase Realisasi Pelaksanaan Anggaran Belanja Desa di Kecamatan Tulis, 2017.....	93

---

## PENJELASAN UMUM

Tanda-tanda, satuan-satuan, dan lain-lainnya yang digunakan dalam publikasi ini adalah sebagai berikut:

### 1. TANDA-TANDA

Data tidak tersedia	: ...
Tidak ada atau nol	: –
Data dapat diabaikan	: 0
Tanda decimal	: /
Data tidak dapat ditampilkan	: NA
Angka perkiraan	: e
Angka sementara	: x
Angka sangat sementara	: xx
Angka diperbaiki	: r

### 2. SATUAN

barel	: 158,99 liter = 1/6,2898 m <sup>3</sup>
hektar (ha)	: 10 000 m <sup>2</sup>
kilometer (km)	: 1 000 meter (m)
knot	: 1,8523 km/jam
kuintal	: 100 kg
KWh	: 1 000 Watt hour
MWh	: 1 000 KWh
liter (untuk beras)	: 0,80 kg
ons	: 28,31 gram
ton	: 1 000 kg

Satuan lain: buah, dus, butir, helai/lembar, kaleng, batang, pulsa, ton kilometer (ton-km), jam, menit, persen (%).

Perbedaan angka di belakang koma disebabkan oleh pembulatan angka.

**BAB**

**1**

**KEADAAN  
GEOGRAFI**



Kecamatan Dalam Angka 2018





---

## **BAB I**

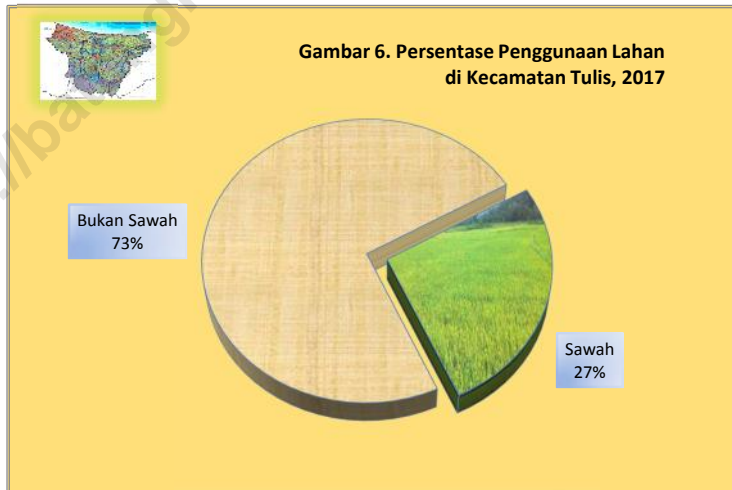
### **KEADAAN GEOGRAFI**

Dilihat dari Peta Wilayah Kabupaten Batang, Kecamatan Tulis berbatasan dengan :

- Sebelah barat : Kecamatan Kandeman
- Sebelah utara : Laut Jawa
- Sebelah timur : Kecamatan Subah
- Sebelah selatan : Kecamatan Bandar

Secara administratif Kecamatan Tulis terdiri dari 17 (tujuh belas) desa dengan letak kantor kecamatan berada di Desa Kaliboyo. Berdasarkan data luas wilayah Kecamatan Tulis mempunyai luas 4.508,78 Hektar atau 45,09 Kilometer persegi. Jarak dari utara ke selatan  $\pm$  10 Km dan jarak dari barat ke timur  $\pm$  9 Km.

Dari hasil laporan desa diperoleh data mengenai luas lahan keadaan tahun 2017 untuk Kecamatan Tulis seluruhnya seluas 4.508,78 ha yang terdiri dari lahan sawah 1.334,12 ha dan lahan kering 3.174,66 ha.



---

Tabel 1.1 Letak Geografis Kecamatan Tulis

---

1. Batas Wilayah Kecamatan Tulis

Utara	: Laut Jawa
Timur	: Kecamatan Subah
Selatan	: Kecamatan Bandar
Barat	: Kecamatan Kandeman

2. Jarak Wilayah Kecamatan Tulis

Barat ke Timur	: $\pm 9,00$ Km
Utara ke Selatan	: $\pm 10,00$ Km

3. Jarak Ibukota Kecamatan Tulis ke Ibukota Kabupaten Sekitarnya

Dari Tulis ke Batang	: $\pm 12,00$ Km
Dari Tulis ke Kendal	: $\pm 41,00$ Km
Dari Tulis ke Kota Pekalongan	: $\pm 19,00$ Km
Dari Tulis ke Kab Pekalongan	: $\pm 25,00$ Km
Dari Tulis ke Kota Semarang	: $\pm 67,00$ Km

4. Jarak Ibukota Kecamatan Tulis ke Ibukota Kecamatan Sekitarnya

Dari Tulis ke Banyuputih	: $\pm 16,00$ Km
Dari Tulis ke Subah	: $\pm 10,00$ Km
Dari Tulis ke Bandar	: $\pm 9,00$ Km
Dari Tulis ke Wonotunggal	: $\pm 20,00$ Km
Dari Tulis ke Kandeman	: $\pm 5,00$ Km
Dari Tulis ke Batang	: $\pm 12,00$ Km

5. Ketinggian Rata-rata Kecamatan Tulis :  $\pm 51$  Meter  
Di atas Permukaan Laut

---

Sumber : Kantor Kecamatan

Tabel 1.2 Jarak dari Ibukota Kecamatan Tulis ke Kantor Desa

Desa	Alamat (Dusun)	Jarak (km)
(1)	(2)	(3)
1. Tulis	Dukuh Tulis Barat	2
2. Wringingintung	Dukuh Wringingintung	5
3. Posong	Desa Posong	6
4. Sembojo	Dukuh Seprih	2
5. Beji	Jl. Raya Beji No 7	1
6. Kaliboyo	Jl. Kartini No 1 Kaliboyo	1
7. Simbangdesa	Jl. Raya Simbang Desa No. 27	1
8. Simbangjati	Jl. Karanganyar No 48	2
9. Ponowareng	Jl. Wonondriyo	5
10. Kenconorejo	Dukuh Kenconorejo	3
11. Kedungsegog	Dukuh Kedungsegog	5
12. Manggis	Desa Manggis	15
13. Jolosekti	Dukuh Jolosekti	5
14. Siberuk	Dukuh Siberuk	10
15. Kebumen	Dukuh Krajan	1
16. Cluwuk	Desa Cluwuk	5
17. Jrahahpayung	Desa Jrahahpayung	2

Sumber : Podes 2014

Tabel 1.3 Letak Titik Koordinat Kantor Desa dan Kantor Kecamatan  
di Kecamatan Tulis

Desa	Garis Lintang dan Bujur	
	Lintang Selatan	Bujur Timur
(1)	(2)	(3)
1. Tulis	6,94720	109,78250
2. Wringingintung	6,96330	109,78360
3. Posong	6,96860	109,80220
4. Sembojo	6,95500	109,79880
5. Beji	6,95190	109,80860
6. Kaliboyo	6,95190	109,80860
7. Simbangdesa	6,94770	109,80800
8. Simbangjati	6,93720	109,80750
9. Ponowareng	6,91920	109,80310
10. Kenconorejo	6,93440	109,80690
11. Kedungsegog	6,93390	109,82220
12. Manggis	6,98660	109,80910
13. Jolosekti	6,98420	109,81750
14. Siberuk	6,96380	109,81110
15. Kebumen	6,95770	109,81440
16. Cluwuk	6,96250	109,82280
17. Jrahahpayung	6,94420	109,81640
Kecamatan Tulis	6,9519	109,8086

Sumber : Podes 2014

Tabel 1.4 Batas Wilayah Desa di Kecamatan Tulis

Desa	Utara	Selatan	Barat	Timur
(1)	(2)	(3)	(4)	(5)
1. Tulis	Laut Jawa	Wringingintung	Kandeman	Beji
2. Wringingintung	Tulis	Bandar	Kandeman	Sembojo
3. Posong	Semojo	Bandar	Wringingintung	Siberuk
4. Sembojo	Beji	Posong	Kebumen	Wringingintung
5. Beji	Simbangjati	Sembojo	Tulis	Kaliboyo
6. Kaliboyo	Simbangdesa	Siberuk	Beji	Kebumen
7. Simbangdesa	Simbangjati	Kaliboyo	Beji	Jrakahpayung
8. Simbangjati	Kenconorejo	Simbangdesa	Tulis	Simbangdesa
9. Ponowareng	Laut Jawa	Kenconorejo	Kandeman	Kenconorejo
10. Kenconorejo	Laut Jawa	Simbangjati	Ponowareng	Kedungsegog
11. Kedungsegog	Laut Jawa	Jrakahpayung	Kenconorejo	Subah
12. Manggis	Posong	Bandar	Bandar	Jolosekti
13. Jolosekti	Kebumen	Bandar	Manggis	Subah
14. Siberuk	Kaliboyo	Jolosekti	Posong	Kebumen
15. Kebumen	Simbangdesa	Jolosekti	Kaliboyo	Cluwuk
16. Cluwuk	Subah	Jolosekti	Kebumen	Subah
17. Jrakahpayung	Kedungsegog	Kebumen	Simbangdesa	Subah

Sumber : Podes 2014

Tabel 1.5 Luas Wilayah Menurut Jenis Tanah di Kecamatan Tulis, 2017

Desa	Jenis Tanah (Ha)		
	Tanah Sawah	Tanah Kering	Jumlah
(1)	(2)	(3)	(4)
1. Tulis	77,82	263,43	341,25
2. Wringingintung	150,50	211,68	362,18
3. Posong	41,38	176,96	218,34
4. Sembojo	27,55	68,04	95,59
5. Beji	66,68	75,34	142,02
6. Kaliboyo	32,49	14,29	46,78
7. Simbangdesa	27,47	69,03	96,50
8. Simbangjati	13,08	217,34	230,42
9. Ponowareng	124,04	166,10	290,14
10. Kenconorejo	182,72	444,54	627,26
11. Kedungsegog	181,21	191,59	372,80
12. Manggis	60,61	271,86	332,47
13. Jolosekti	125,62	459,70	585,32
14. Siberuk	56,09	87,75	143,84
15. Kebumen	94,34	164,74	259,08
16. Cluwuk	51,51	51,39	102,90
17. Jrahahpayung	21,01	240,88	261,89
Jumlah	1 334,12	3 174,66	4 508,78

Sumber : Laporan Desa

Tabel1.6 Luas Tanah Sawah Menurut Jenis Pengairan di Kecamatan Tulis, 2017

Desa	Jenis Pengairan Sawah (Ha)				Jumlah
	Teknis	1 / 2 Teknis	Sederhana	Tadah Hujan	
(1)	(2)	(3)	(4)	(5)	(6)
1. Tulis	4,69	-	40,78	32,35	77,82
2. Wringingintung	-	58,75	-	91,75	150,50
3. Posong	-	-	41,38	-	41,38
4. Sembojo	-	-	26,88	0,67	27,55
5. Beji	-	66,68	-	-	66,68
6. Kaliboyo	22,08	-	10,41	-	32,49
7. Simbangdesa	-	27,47	-	-	27,47
8. Simbangjati	-	-	13,08	-	13,08
9. Ponowareng	124,04	-	-	-	124,04
10. Kenconorejo	182,72	-	-	-	182,72
11. Kedungsegog	181,21	-	-	-	181,21
12. Manggis	-	51,37	-	9,24	60,61
13. Jolosekti	-	107,34	18,28	-	125,62
14. Siberuk	-	-	56,09	-	56,09
15. Kebumen	-	94,34	-	-	94,34
16. Cluwuk	-	-	51,51	-	51,51
17. Jrasahpayung	-	-	21,01	-	21,01
Jumlah	514,74	405,95	280,29	133,20	1 333,92

Sumber : Laporan Desa

Tabel 1.7 Luas Tanah Kering Menurut Penggunaannya di Kecamatan Tulis, 2017

Desa	Tanah Kering (Ha)					Jumlah
	Tegal	Pekarangan	Hutan Negara	Kolam / Tambak	Lainnya	
(1)	(2)	(3)	(4)	(5)	(6)	(7)
1. Tulis	122,20	91,70	-	-	49,53	263,43
2. Wringingintung	99,28	78,41	-	-	33,99	211,68
3. Posong	106,96	35,10	-	-	34,90	176,96
4. Sembojo	31,46	23,70	-	-	12,88	68,04
5. Beji	20,41	43,86	-	-	11,08	75,34
6. Kaliboyo	-	11,39	-	-	2,90	14,29
7. Simbangdesa	16,96	36,73	-	-	15,34	69,03
8. Simbangjati	135,03	37,36	-	-	44,95	217,34
9. Ponowareng	83,30	34,96	-	-	47,84	166,10
10. Kenconorejo	285,53	71,24	-	-	87,77	444,54
11. Kedungsegog	106,80	34,38	-	2,00	48,41	191,59
12. Manggis	98,76	91,26	-	-	81,84	271,86
13. Jolosekti	30,94	31,33	168,88	-	229,55	459,70
14. Siberuk	37,09	13,60	22,11	-	14,95	87,75
15. Kebumen	70,67	32,59	-	-	61,48	164,74
16. Cluwuk	27,74	11,34	-	-	12,31	51,39
17. Jrahahpayung	136,52	61,41	-	-	42,95	240,88
Jumlah	1 409,65	740,35	189,99	2,00	832,67	3 174,66

Sumber : Laporan Desa



Tabel 1.8. Banyaknya Hari Hujan dan Curah Hujan di Stasiun Pengukur Kecamatan Tulis (STA 126) Menurut Bulan, 2017

	Bulan	Jumlah Hari Hujan (hari)	Jumlah Curah Hujan (mm)
	(1)	(2)	(3)
01	Januari	19	342
02	Februari	17	351
03	Maret	11	358
04	April	3	18
05	Mei	5	44
06	Juni	2	14
07	Juli	1	14
08	Agustus	1	8
09	September	-	-
10	Oktober	2	38
11	Nopember	6	97
12	Desember	20	387
	Jumlah	87	1 671

Sumber : Dinas Pekerjaan Umum dan Penataan Ruang



**BAB**

**2**

**PEMERINTAHAN**



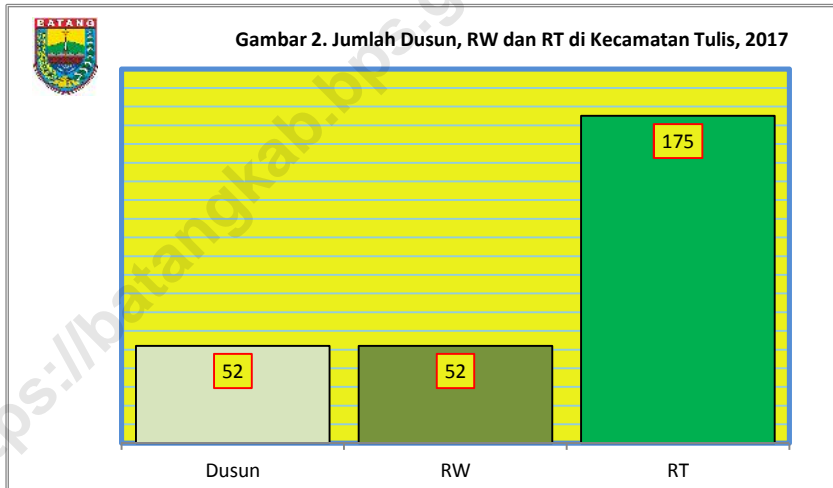
Kecamatan Dalam Angka 2018



---

## BAB II PEMERINTAHAN

Kecamatan Tulis pada tahun 2017 terbagi dalam 17 desa. Wilayah tersebut terdiri dari 52 dusun, 52 Rukun Warga (RW) dan 175 Rukun Tetangga (RT). Jumlah Rukun Tetangga (RT) terbanyak dimiliki oleh Desa Tulis yaitu sebanyak 19 RT, sedangkan yang paling sedikit dimiliki oleh Desa Posong, Desa Sembojo dan Desa Manggis, yaitu sebanyak 4 RT. Jumlah perangkat desa di Kecamatan Tulis adalah sebanyak 193 orang. Kantor Kecamatan Tulis terletak di Jalan Raya Kaliboyo No. 1, Desa Kaliboyo Kode pos 51261, Telepon (0285) 391608.



Tabel 2.1 Klasifikasi Desa Menurut Status Pemerintahan di Kecamatan Tulis, 2017

Desa	Desa	Kelurahan
(1)	(2)	(3)
1. Tulis	1	-
2. Wringingintung	1	-
3. Posong	1	-
4. Sembojo	1	-
5. Beji	1	-
6. Kaliboyo	1	-
7. Simbangdesa	1	-
8. Simbangjati	1	-
9. Ponowareng	1	-
10. Kenconorejo	1	-
11. Kedungsegog	1	-
12. Manggis	1	-
13. Jolosekti	1	-
14. Siberuk	1	-
15. Kebumen	1	-
16. Cluwuk	1	-
17. Jrakahpayung	1	-
Jumlah	17	-

Sumber : Potensi Desa 2014

Tabel 2.2 Klasifikasi Desa Menurut Tingkat Perkembangan Desa  
di Kecamatan Tulis, 2017

Desa	Swadaya	Swakarya	Swasembada
(1)	(2)	(3)	(4)
1. Tulis	-	1	-
2. Wringingintung	-	1	-
3. Posong	-	1	-
4. Sembojo	-	1	-
5. Beji	1	-	-
6. Kaliboyo	1	-	-
7. Simbangdesa	-	1	-
8. Simbangjati	-	1	-
9. Ponowareng	-	1	-
10. Kenconorejo	-	1	-
11. Kedungsegog	-	1	-
12. Manggis	-	1	-
13. Jolosekti	-	1	-
14. Siberuk	-	1	-
15. Kebumen	-	1	-
16. Cluwuk	-	1	-
17. Jrakahpayung	-	1	-
Jumlah	2	15	-

Sumber : Kantor Kecamatan

Tabel 2.3 Jumlah Dusun, RW dan RT di Kecamatan Tulis, 2017

Desa	Dusun	RW	RT
(1)	(2)	(3)	(4)
1. Tulis	4	4	19
2. Wringingintung	6	4	15
3. Posong	2	1	4
4. Sembojo	2	2	4
5. Beji	4	4	11
6. Kaliboyo	3	3	9
7. Simbangdesa	4	5	16
8. Simbangjati	3	3	5
9. Ponowareng	2	2	12
10. Kenconorejo	4	4	14
11. Kedungsegog	2	4	9
12. Manggis	2	1	4
13. Jolosekti	3	3	9
14. Siberuk	2	2	8
15. Kebumen	4	5	13
16. Cluwuk	2	2	6
17. Jrahapayung	3	3	17
Jumlah	52	52	175

Sumber : Kantor Kecamatan



Tabel 2.4 Jumlah Perangkat Desa Menurut Jenisnya di Kecamatan Tulis, 2017

Desa	Kepala Desa	Sekretariat Desa			
		Sekretaris Desa	Kaur TU dan Umum	Kaur Keuangan	Kaur Perencanaan
(1)	(2)	(3)	(4)	(5)	(6)
1. Tulis	1	1	1	1	1
2. Wringingintung	1	1	1	1	1
3. Posong	1	1	1	1	1
4. Sembojo	1	1	1	1	1
5. Beji	1	1	1	1	1
6. Kaliboyo	1	1	1	1	1
7. Simbangdesa	1	1	1	1	1
8. Simbangjati	1	1	1	1	1
9. Ponowareng	1	1	1	1	1
10. Kenconorejo	1	1	1	1	1
11. Kedungsegog	1	1	1	1	1
12. Manggis	1	1	1	1	1
13. Jolosekti	1	1	1	1	1
14. Siberuk	1	1	1	1	1
15. Kebumen	1	1	1	1	1
16. Cluwuk	1	1	1	1	1
17. Jrasahpayung	1	1	1	1	1
Jumlah	17	17	17	17	17

Tabel 2.4 Lanjutan

Desa	Pelaksana Teknis			Pelaksana Kewilayahan
	Kasi Pemerintahan	Kasi Kesejahteraan	Kasi Pelayanan	Kepala Dusun
(1)	(6)	(7)	(8)	(9)
1. Tulis	1	1	1	4
2. Wringingitung	1	1	1	5
3. Posong	1	1	1	3
4. Sembojo	1	1	1	2
5. Beji	1	1	1	4
6. Kaliboyo	1	1	1	3
7. Simbangdesa	1	1	1	4
8. Simbangjati	1	1	1	3
9. Ponowareng	1	1	1	2
10. Kenconorejo	1	1	1	4
11. Kedungsegog	1	1	1	4
12. Manggis	1	1	1	3
13. Jolosekti	1	-	1	4
14. Siberuk	1	1	1	4
15. Kebumen	1	1	1	4
16. Cluwuk	1	1	1	2
17. Jrakahpayung	1	1	1	3
Jumlah	17	16	17	58

Sumber : Kantor Kecamatan

Tabel 2.5 Luas Tanah Bengkok Perangkat Desa Menurut Jenis Tanah di Kecamatan Tulis, 2017 (Hektar)

Desa	Sawah	Kering	Jumlah
(1)	(2)	(3)	(4)
1. Tulis	14,93	-	14,93
2. Wringingintung	24,71	3,89	28,60
3. Posong	9,46	1,47	10,93
4. Sembojo	3,01	-	3,01
5. Beji	17,25	-	17,25
6. Kaliboyo	9,23	-	9,23
7. Simbangdesa	9,73	-	9,73
8. Simbangjati	2,44	5,88	8,32
9. Ponowareng	6,30	-	6,30
10. Kenconorejo	13,70	-	13,70
11. Kedungsegog	-	9,25	9,25
12. Manggis	9,25	-	9,25
13. Jolosekti	6,00	-	6,00
14. Siberuk	15,16	-	15,16
15. Kebumen	17,78	-	17,78
16. Cluwuk	8,53	-	8,53
17. Jrahahpayung	-	17,16	17,16
Jumlah	167,48	37,66	205,14

Sumber : Laporan Desa

Tabel 2.6 Luas Tanah Kas Desa Menurut Jenis Tanah  
di Kecamatan Tulis, 2017 (Hektar)

Desa	Sawah	Kering	Jumlah
(1)	(2)	(3)	(4)
1. Tulis	3,14	-	3,14
2. Wringingitung	2,83	0,53	3,36
3. Posong	-	-	-
4. Sembojo	-	1,50	1,5
5. Beji	-	-	-
6. Kaliboyo	-	-	-
7. Simbangdesa	-	2,00	2,00
8. Simbangjati	-	-	-
9. Ponowareng	-	-	-
10. Kenconorejo	-	-	-
11. Kedungsegog	-	107,11	107,11
12. Manggis	-	-	-
13. Jolosekti	-	-	-
14. Siberuk	-	-	-
15. Kebumen	-	-	-
16. Cluwuk	-	-	-
17. Jrasahpayung	-	-	-
Jumlah	5,97	111,14	117,11

Sumber : Laporan Desa

Tabel 2.7 Jumlah Tempat Pemungutan Suara (TPS), Jumlah Pemilih dan Pengguna Hak Pilih pada Pemilu 2014 di Kecamatan Tulis

Desa	DPD			DPR		
	TPS	Pemilih	Pengguna Hak Pilih	TPS	Pemilih	Pengguna Hak Pilih
(1)	(2)	(3)	(4)	(5)	(6)	(7)
1. Tulis	9	3 446	2 717	9	3 446	2 717
2. Wringingintung	6	2 153	1 553	6	2 153	1 553
3. Posong	2	643	491	2	643	491
4. Sembojo	3	1 011	777	3	1 011	777
5. Beji	11	3 503	2 739	11	3 503	2 739
6. Kaliboyo	4	1 268	1 016	4	1 268	1 016
7. Simbangdesa	6	1 786	1 347	6	1 786	1 347
8. Simbangjati	3	1 055	852	3	1 055	852
9. Ponowareng	5	1 979	1 325	5	1 979	1 325
10. Kenconorejo	7	2 066	1 520	7	2 066	1 520
11. Kedungsegog	5	1 867	1 441	5	1 867	1 441
12. Manggis	2	590	417	2	590	417
13. Jolosekti	3	1 014	826	3	1 014	826
14. Siberuk	2	792	654	2	792	654
15. Kebumen	5	1 567	1 250	5	1 567	1 250
16. Cluwuk	2	766	582	2	766	582
17. Jrasahpayung	7	2 816	2 143	7	2 816	2 143
Jumlah	82	28 322	21 650	82	28 322	21 650

Lanjutan Tabel 2.7

Desa	DPRD Kabupaten			DPRD Provinsi		
	TPS	Pemilih	Pengguna Hak Pilih	TPS	Pemilih	Pengguna Hak Pilih
(1)	(2)	(3)	(4)	(5)	(6)	(7)
1. Tulis	9	3 446	2 717	9	3 446	2 717
2. Wringingintung	6	2 153	1 553	6	2 153	1 553
3. Posong	2	643	491	2	643	491
4. Sembojo	3	1 011	777	3	1 011	777
5. Beji	11	3 503	2 739	11	3 503	2 739
6. Kaliboyo	4	1 268	1 016	4	1 268	1 016
7. Simbangdesa	6	1 786	1 347	6	1 786	1 347
8. Simbangjati	3	1 055	852	3	1 055	852
9. Ponowareng	5	1 979	1 325	5	1 979	1 325
10. Kenconorejo	7	2 066	1 520	7	2 066	1 520
11. Kedungsegog	5	1 867	1 441	5	1 867	1 441
12. Manggis	2	590	417	2	590	417
13. Jolosekti	3	1 014	826	3	1 014	826
14. Siberuk	2	792	654	2	792	654
15. Kebumen	5	1 567	1 250	5	1 567	1 250
16. Cluwuk	2	766	582	2	766	582
17. Jrahpayung	7	2 816	2 143	7	2 816	2 143
Jumlah	82	28 322	21 650	82	28 322	21 650

Sumber : KPU Kabupaten Batang

Tabel 2.8 Jumlah Pemilih dan Pengguna Hak Pilih Pemilu Kepala Daerah 2017 di Kecamatan Tulis

Desa	Pemilih	Pengguna Hak Pilih		
		Suara Sah	Suara Tidak Sah	Jumlah
(1)	(2)	(3)	(4)	(5)
1 Beji	3 367	2 431	84	2 515
2 Cluwuk	769	573	12	585
3 Jolosekti	1 048	824	7	831
4 Jrahahpayung	2 917	1 986	61	2 047
5 Kaliboyo	1 256	858	66	924
6 Kebumen	1 605	1 241	44	1 285
7 Kedungsegog	1 925	1 381	36	1 417
8 Kenconorejo	2 147	1 528	38	1 566
9 Manggis	580	421	5	426
10 Ponowareng	1 976	1 156	121	1 277
11 Posong	665	481	20	501
12 Sembojo	1 039	693	32	725
13 Siberuk	811	679	4	683
14 Simbangdesa	1 721	1 216	56	1 272
15 Simbangjati	1 105	723	26	749
16 Tulis	3 546	2 603	108	2 711
17 Wringingintung	2 194	1 336	70	1 406
Jumlah	28 671	20 130	790	20 920

Sumber : KPU Kabupaten Batang

Tabel 2.9 Hasil Perolehan Suara Pemilu Kepala Daerah 2017 di Kecamatan Tulis

Desa	Pasangan Calon				Jumlah
	I	II	III	IV	
(1)	(2)	(3)	(4)	(5)	(6)
1 Beji	1 186	779	431	35	2 431
2 Cluwuk	275	250	44	4	573
3 Jolosekti	487	301	27	9	824
4 Jrasahpayung	1 426	408	133	19	1 986
5 Kaliboyo	594	119	98	47	858
6 Kebumen	467	547	172	55	1 241
7 Kedungsegog	809	428	127	17	1 381
8 Kenconorejo	893	537	77	21	1 528
9 Manggis	260	142	6	13	421
10 Ponowareng	895	160	63	38	1 156
11 Posong	289	160	13	19	481
12 Sembojo	523	117	26	27	693
13 Siberuk	584	64	28	3	679
14 Simbangdesa	593	508	95	20	1 216
15 Simbangjati	549	96	61	17	723
16 Tulis	1 094	1 09	241	178	2 603
17 Wringingintung	965	266	74	31	1 336
Jumlah	11 889	5 972	1 716	553	20 130

Pasangan Calon Bupati/Wakil Bupati :

I H. Wihaji, S.Ag, M.Pd. dan Suyono, S.IP, M.Si.

II dr. Lafran Pancaputranto, Sp.OG (K) dan H. Nurhaji Slamet Urip

III AS. Burhan, S.Ag dan Acara Ariani, S.Psi

IV Akhmad Faizin, ST dan Erna Yuniwati

Sumber : KPU Kabupaten Batang



**BAB**

**3**

**PENDUDUK  
DAN  
KETENAGAKERJAAN**



Kecamatan Dalam Angka 2018

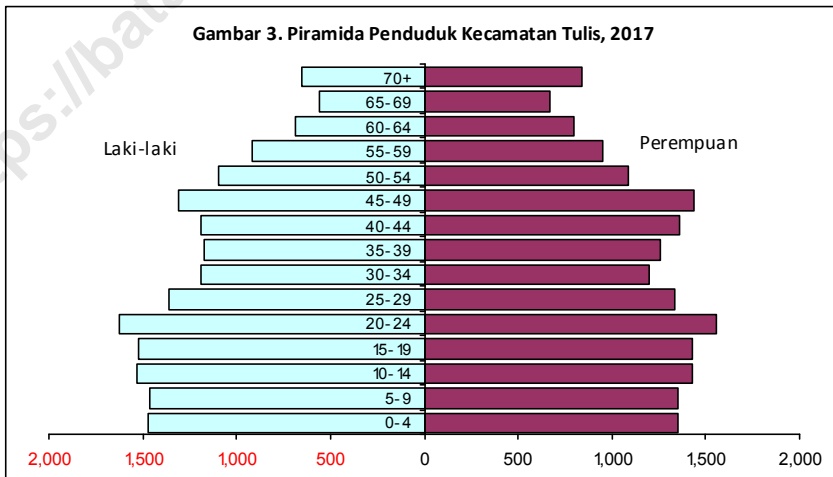


### BAB III PENDUDUK DAN KETENAGAKERJAAN

Berdasarkan hasil proyeksi penduduk, jumlah penduduk Kecamatan Tulis tahun 2017 adalah sebanyak 35.800 jiwa. Dari hasil proyeksi tersebut, diperoleh rasio jenis kelamin penduduk Kecamatan Tulis dibawah 100 yaitu sebesar 98,33. Hal ini menggambarkan bahwa jumlah penduduk perempuan lebih banyak daripada jumlah penduduk laki-laki.

Sejalan dengan kenaikan jumlah penduduk maka kepadatan penduduk dalam kurun waktu tiga tahun terakhir (2015–2017) cenderung mengalami kenaikan, pada tahun 2015 tercatat sebesar 779 jiwa/km<sup>2</sup>, pada tahun 2016 tercatat sebesar 787 jiwa/km<sup>2</sup>, dan pada tahun 2017 menjadi 794 jiwa/km<sup>2</sup>. Jumlah penduduk yang terus bertambah setiap tahun tidak diimbangi dengan pemerataan penyebaran penduduk di tiap desa. Wilayah terpadat tercatat di Desa Kaliboyo sebanyak 3.483 jiwa/km<sup>2</sup> dan terjarang penduduknya adalah Desa Jolosekti yaitu 199 jiwa/km<sup>2</sup>.

Dari hasil laporan penduduk kecamatan, mutasi penduduk yang terjadi pada tahun 2017 di Kecamatan Tulis menunjukkan bahwa mutasi yang menambah jumlah penduduk (jumlah kelahiran dan penduduk yang pindah datang) lebih besar dari mutasi yang mengurangi jumlah penduduk (kematian dan penduduk yang pindah pergi), sehingga jumlah penduduk menjadi bertambah dibanding tahun sebelumnya.



Tabel 3.1 Jumlah Penduduk Menurut Jenis Kelamin dan Sex Rasio  
di Kecamatan Tulis, 2017

Desa	Penduduk (jiwa)			Sex Rasio	
	Laki-laki	Perempuan	Jumlah		
(1)	(2)	(3)	(4)	(5)	
1 Tulis	2 283	2 331	4 614	97,94	
2 Wringingintung	1 394	1 398	2 792	99,71	
3 Posong	376	398	774	94,47	
4 Sembojo	672	675	1 347	99,56	
5 Beji	2 111	2 215	4 326	95,30	
6 Kaliboyo	804	833	1 637	96,52	
7 Simbangdesa	1 102	1 111	2 213	99,19	
8 Simbangjati	681	678	1 359	100,44	
9 Ponowareng	1 170	1 280	2 450	91,41	
10 Kenconorejo	1 274	1 226	2 500	103,92	
11 Kedungsegog	1 192	1 154	2 346	103,29	
12 Manggis	537	575	1 112	93,39	
13 Jolosekti	584	578	1 162	101,04	
14 Siberuk	514	491	1 005	104,68	
15 Kebumen	923	966	1 889	95,55	
16 Cluwuk	462	478	940	96,65	
17 Jrahapayung	1 670	1 664	3 334	100,36	
Jumlah	2017	17 749	18 051	35 800	98,33
	2016	17 598	17 887	35 485	98,55
	2015	17 443	17 700	35 143	98,44

Sumber : Proyeksi Penduduk Hasil SP2010

Tabel 3.2 Jumlah Penduduk Menurut Kelompok Umur dan Jenis Kelamin di Kecamatan Tulis, 2017

Kelompok Umur	Laki-laki	Perempuan	Jumlah
(1)	(2)	(3)	(4)
0 - 4	1 471	1 352	2 823
5 - 9	1 465	1 353	2 818
10 - 14	1 533	1 431	2 964
15 - 19	1 521	1 428	2 949
20 - 24	1 622	1 557	3 179
25 - 29	1 362	1 332	2 694
30 - 34	1 192	1 195	2 387
35 - 39	1 175	1 261	2 436
40 - 44	1 191	1 364	2 555
45 - 49	1 311	1 434	2 745
50 - 54	1 097	1 085	2 182
55 +	2 809	3 259	6 068
Jumlah 2017	17 749	18 051	35 800
2016	17 598	17 887	35 485
2015	17 443	17 700	35 143

Sumber : Proyeksi Penduduk Hasil SP2010

Tabel 3.3 Jumlah Penduduk Menurut Kelompok Umur dan Desa  
di Kecamatan Tulis, 2017

Desa	Kelompok Umur			
	0 - 9	10 - 14	15 - 19	20 - 24
(1)	(2)	(3)	(4)	(5)
1 Tulis	830	425	412	419
2 Wringingintung	487	244	216	234
3 Posong	146	90	56	49
4 Sembojo	177	88	119	136
5 Beji	619	337	391	412
6 Kaliboyo	203	108	150	157
7 Simbangdesa	272	154	201	218
8 Simbangjati	225	115	121	138
9 Ponowareng	413	222	152	184
10 Kenconorejo	393	211	225	237
11 Kedungsegog	388	214	191	216
12 Manggis	198	105	77	108
13 Jolosekti	185	101	106	91
14 Siberuk	155	77	71	73
15 Kebumen	289	139	154	162
16 Cluwuk	157	74	70	70
17 Jrasahpayung	504	260	237	275
Jumlah	5 641	2 964	2 949	3 179

Sumber : Proyeksi Penduduk Hasil SP2010

Lanjutan Tabel 3.3

Desa	Kelompok Umur			
	25 - 29	30 - 34	35 - 39	40 - 44
(1)	(6)	(7)	(8)	(9)
1 Tulis	352	327	323	321
2 Wringingintung	193	182	183	166
3 Posong	44	48	57	61
4 Sembojo	103	84	77	109
5 Beji	302	228	275	325
6 Kaliboyo	117	97	109	144
7 Simbangdesa	162	157	148	170
8 Simbangjati	115	90	80	97
9 Ponowareng	180	174	159	201
10 Kenconorejo	206	168	181	161
11 Kedungsegog	245	193	170	130
12 Manggis	75	91	76	50
13 Jolosekti	87	66	110	76
14 Siberuk	80	66	75	85
15 Kebumen	123	135	146	147
16 Cluwuk	66	62	60	69
17 Jrasahpayung	244	219	207	243
Jumlah	2 694	2 387	2 436	2 555

Sumber : Proyeksi Penduduk Hasil SP2010

Lanjutan Tabel 3.3

Desa	Kelompok Umur			Jumlah
	45 - 49	50 - 54	55 +	
(1)	(10)	(11)	(12)	(13)
1 Tulis	299	193	701	4 614
2 Wringingintung	180	167	542	2 792
3 Posong	61	50	111	774
4 Sembojo	91	75	297	1 347
5 Beji	360	307	778	4 326
6 Kaliboyo	180	116	256	1 637
7 Simbangdesa	175	142	422	2 213
8 Simbangjati	96	79	202	1 359
9 Ponowareng	148	127	491	2 450
10 Kenconorejo	199	141	375	2 500
11 Kedungsegog	169	111	313	2 346
12 Manggis	99	70	160	1 112
13 Jolosekti	82	73	182	1 162
14 Siberuk	56	77	190	1 005
15 Kebumen	193	130	266	1 889
16 Cluwuk	69	72	172	940
17 Jrahahpayung	288	252	610	3 334
Jumlah	2 745	2 182	6 068	35 800

Sumber : Proyeksi Penduduk Hasil SP2010



Tabel 3.4 Jumlah Penduduk Menurut Status Kewarganegaraan  
di Kecamatan Tulis, 2017

Desa	Status Kewarganegaraan (jiwa)		
	WNI	WNA	Jumlah
(1)	(2)	(3)	(5)
1 Tulis	4 614	-	4 614
2 Wringingintung	2 792	-	2 792
3 Posong	774	-	774
4 Sembojo	1 347	-	1 347
5 Beji	4 326	-	4 326
6 Kaliboyo	1 637	-	1 637
7 Simbangdesa	2 213	-	2 213
8 Simbangjati	1 359	-	1 359
9 Ponowareng	2 450	-	2 450
10 Kenconorejo	2 500	-	2 500
11 Kedungsegog	2 346	-	2 346
12 Manggis	1 112	-	1 112
13 Jolosekti	1 162	-	1 162
14 Siberuk	1 005	-	1 005
15 Kebumen	1 889	-	1 889
16 Cluwuk	940	-	940
17 Jrahahpayung	3 334	-	3 334
Jumlah 2017	35 800	-	35 800
2016	35 485	-	35 485
2015	35 143	-	35 143

Sumber : Proyeksi Penduduk Hasil SP2010

Tabel 3.5 Kepadatan Penduduk per Hektar dan Kilometer Persegi di Kecamatan Tulis, 2017

Desa	Luas Desa		Jumlah Penduduk	Kepadatan Penduduk	
	Hektar	Km <sup>2</sup>		per Ha	per Km <sup>2</sup>
(1)	(2)	(3)	(4)	(5)	(6)
1 Tulis	341	3,41	4 614	13,53	1 353
2 Wringingintung	362	3,62	2 792	7,71	771
3 Posong	218	2,18	774	3,55	355
4 Sembojo	96	0,96	1 347	14,03	1 403
5 Beji	142	1,42	4 326	30,46	3 046
6 Kaliboyo	47	0,47	1 637	34,83	3 483
7 Simbangdesa	97	0,97	2 213	22,81	2 281
8 Simbangjati	230	2,30	1 359	5,91	591
9 Ponowareng	290	2,90	2 450	8,45	845
10 Kenconorejo	627	6,27	2 500	3,99	399
11 Kedungsegog	373	3,73	2 346	6,29	629
12 Manggis	332	3,32	1 112	3,35	335
13 Jolosekti	585	5,85	1 162	1,99	199
14 Siberuk	144	1,44	1 005	6,98	698
15 Kebumen	259	2,59	1 889	7,29	729
16 Cluwuk	103	1,03	940	9,13	913
17 Jrakahpayung	262	2,62	3 334	12,73	1 273
Jumlah 2017	4 509	45,09	35 800	7,94	794
2016	4 509	45,09	35 485	7,87	787
2015	4 509	45,09	34 143	7,79	779

Sumber : Proyeksi Penduduk Hasil SP2010

Tabel 3.6 Jumlah Penduduk Lahir dan Mati Menurut Jenis Kelamin di Kecamatan Tulis, 2017

Desa	Lahir		Mati	
	Laki-Laki	Perempuan	Laki-Laki	Perempuan
(1)	(2)	(3)	(4)	(5)
1 Tulis	38	22	19	15
2 Wringingintung	17	16	6	5
3 Posong	-	-	2	1
4 Sembojo	7	7	8	3
5 Beji	25	23	13	24
6 Kaliboyo	10	8	11	4
7 Simbangdesa	12	16	11	7
8 Simbangjati	21	23	3	2
9 Ponowareng	-	-	13	8
10 Kenconorejo	21	26	16	16
11 Kedungsegog	19	28	8	4
12 Manggis	5	10	5	3
13 Jolosekti	5	3	3	2
14 Siberuk	6	11	2	2
15 Kebumen	19	18	9	8
16 Cluwuk	9	4	5	1
17 Jrakahpayung	24	13	25	16
Jumlah	238	228	159	121

Sumber : Kantor Kecamatan

Tabel 3.7 Jumlah Penduduk Datang dan Pindah Menurut Jenis Kelamin di Kecamatan Tulis, 2017

Desa	Datang		Pindah	
	Laki-Laki	Perempuan	Laki-Laki	Perempuan
(1)	(2)	(3)	(4)	(5)
1 Tulis	30	27	23	16
2 Wringingintung	7	5	10	4
3 Posong	-	-	8	4
4 Sembojo	28	20	9	5
5 Beji	22	18	34	34
6 Kaliboyo	11	8	3	1
7 Simbangdesa	10	17	33	32
8 Simbangjati	3	5	2	1
9 Ponowareng	33	20	16	14
10 Kenconorejo	16	20	13	20
11 Kedungsegog	20	18	1	-
12 Manggis	-	-	11	10
13 Jolosekti	12	7	-	-
14 Siberuk	-	-	-	-
15 Kebumen	21	18	9	10
16 Cluwuk	5	1	8	2
17 Jrahahpayung	28	23	18	17
Jumlah	246	207	198	170

Sumber : Kantor Kecamatan

**BAB**

**4**

**SOCIAL**

<https://batangkab.bps.go.id>



Kecamatan Dalam Angka 2018



---

## **BAB IV SOSIAL**

Peningkatan pendidikan merupakan faktor terpenting dalam pembangunan di Indonesia Baik dilihat dari sudut pandang penduduk sebagai obyek pembangunan maupun sebagai subyek pembangunan Keberhasilan pembangunan di suatu daerah dapat ditengarai salah satunya dengan tingginya tingkat pendidikan penduduknya Tentunya hal ini tidak lepas dari sarana pendidikan yang tersedia di daerah tersebut

Dibawah naungan Dinas Pendidikan, jumlah sekolah SD sebanyak 25, dengan jumlah guru 200 orang dan murid 3.494 ; sekolah SMP sebanyak 4, dengan jumlah guru 66 orang dan murid 1.038 ; sekolah SMK sebanyak 1, dengan jumlah guru 19 orang dan murid 134.

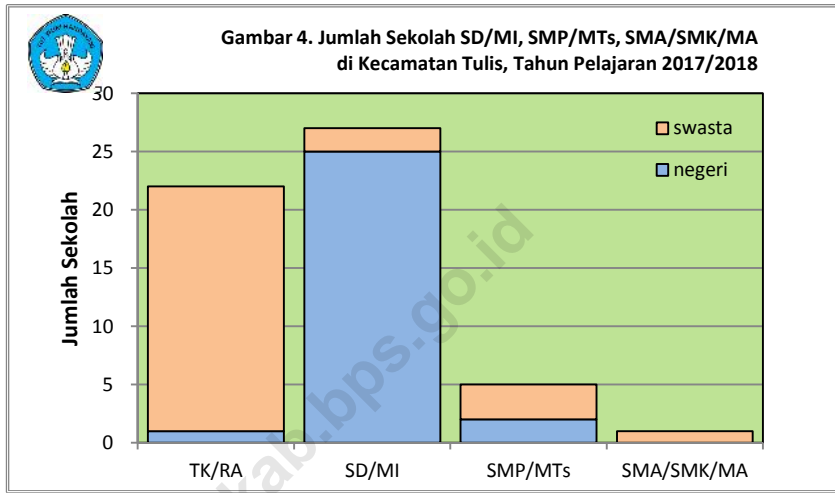
Sedangkan dibawah naungan Kementerian Agama, jumlah sekolah RA sebanyak 2, dengan jumlah guru 5 orang dan murid 81; MI sebanyak 2, dengan jumlah guru 15 orang dan murid 164 ; sekolah MTs sebanyak 1, dengan jumlah guru 13 orang dan murid 110.

Masih berkaitan dengan penduduk sebagai subyek dan obyek pembangunan, kesehatan merupakan salah satu faktor yang perlu diperhatikan oleh semua pihak, baik masyarakat umum maupun pemerintah Peran pemerintah dalam masalah pembangunan kesehatan masyarakat disini salah satunya adalah sebagai penyedia fasilitas kesehatan beserta tenaga kesehatannya Ketersediaan dan kemudahan memperoleh fasilitas kesehatan berdampak pada semakin mudahnya masyarakat mendapatkan pelayanan medis secara lebih baik

Sarana kesehatan yang ada antara lain puskesmas non perawatan 1 unit, puskesmas pembantu 2 unit, posyandu 50 unit, praktek dokter perseorangan 2 unit dan apotik 2 unit. Sedangkan tenaga kesehatan yang ada antara lain, dokter umum 2 orang, perawat 6 orang, perawat gigi 1 orang, dan bidan penugasan di desa sebanyak 16 orang.

Jumlah akseptor baru KB mencapai 4.825 peserta pada tahun 2017. Tren metode kontrasepsi yang digunakan secara umum tidak mengalami perubahan. Metode kontrasepsi yang bersifat tidak permanen diminati oleh lebih banyak peserta KB aktif dari pada Metode Kontrasepsi Jangka Panjang

(MKJP) Lebih spesifik metode suntik merupakan metode kontrasepsi yang paling banyak digunakan, sementara MOP pesertanya paling sedikit





Tabel 4.1 Banyaknya Sekolah Taman Kanak-kanak dan Raudhatul Athfal di Kecamatan Tulis Tahun Pelajaran 2017/2018

Desa	TK		RA	
	Negeri	Swasta	Negeri	Swasta
(1)	(2)	(3)	(4)	(5)
1 Tulis	-	2	-	1
2 Wringingintung	-	1	-	-
3 Posong	-	1	-	-
4 Sembojo	-	1	-	-
5 Beji	-	1	-	1
6 Kaliboyo	-	1	-	-
7 Simbangdesa	1	-	-	-
8 Simbangjati	-	1	-	-
9 Ponowareng	-	1	-	-
10 Kenconorejo	-	2	-	-
11 Kedungsegog	-	2	-	-
12 Manggis	-	1	-	-
13 Jolosekti	-	1	-	-
14 Siberuk	-	1	-	-
15 Kebumen	-	1	-	-
16 Cluwuk	-	1	-	-
17 Jrahahpayung	-	1	-	-
Jumlah	1	19	-	2

Sumber : Dinas Pendidikan dan Kebudayaan Kabupaten Batang

Tabel 4.2 Banyaknya Sekolah Dasar dan Madrasah Ibtidaiyah di Kecamatan Tulis Tahun Pelajaran 2017/2018

Desa	SD		MI	
	Negeri	Swasta	Negeri	Swasta
(1)	(2)	(3)	(4)	(5)
1 Tulis	2	-	-	-
2 Wringingintung	2	-	-	-
3 Posong	1	-	-	-
4 Sembojo	1	-	-	-
5 Beji	3	-	-	1
6 Kaliboyo	1	-	-	-
7 Simbangdesa	1	-	-	-
8 Simbangjati	1	-	-	-
9 Ponowareng	1	-	-	-
10 Kenconorejo	3	-	-	-
11 Kedungsegog	2	-	-	-
12 Manggis	1	-	-	-
13 Jolosekti	1	-	-	-
14 Siberuk	1	-	-	-
15 Kebumen	1	-	-	-
16 Cluwuk	1	-	-	-
17 Jrahahpayung	2	-	-	1
Jumlah	25	-	-	2

Sumber : Dinas Pendidikan dan Kebudayaan Kabupaten Batang

Tabel 4.3 Banyaknya Sekolah Menengah Pertama dan Madrasah Tsanawiyah di Kecamatan Tulis Tahun Pelajaran 2017/2018

Desa	SMP		MTs	
	Negeri	Swasta	Negeri	Swasta
(1)	(2)	(3)	(4)	(5)
1 Tulis	-	-	-	-
2 Wringingintung	-	-	-	-
3 Posong	-	-	-	-
4 Sembojo	-	-	-	-
5 Beji	-	-	-	1
6 Kaliboyo	-	-	-	-
7 Simbangdesa	1	1	-	-
8 Simbangjati	-	-	-	-
9 Ponowareng	-	-	-	-
10 Kenconorejo	1	-	-	-
11 Kedungsegog	-	-	-	-
12 Manggis	-	-	-	-
13 Jolosekti	-	-	-	-
14 Siberuk	-	-	-	-
15 Kebumen	-	-	-	-
16 Cluwuk	-	-	-	-
17 Jrakahpayung	-	1	-	-
Jumlah	2	2	-	1

Sumber : Dinas Pendidikan dan Kebudayaan Kabupaten Batang

Tabel 4.4 Banyaknya Sekolah Menengah Atas, Kejuruan dan Madrasah Aliyah di Kecamatan Tulis Tahun Pelajaran 2017/2018

Desa	SMA		SMK		MA	
	Negeri	Swasta	Negeri	Swasta	Negeri	Swasta
(1)	(2)	(3)	(4)	(5)	(6)	(7)
1 Tulis	-	-	-	-	-	-
2 Wringingintung	-	-	-	-	-	-
3 Posong	-	-	-	-	-	-
4 Sembojo	-	-	-	-	-	-
5 Beji	-	-	-	-	-	-
6 Kaliboyo	-	-	-	-	-	-
7 Simbangdesa	-	-	-	1	-	-
8 Simbangjati	-	-	-	-	-	-
9 Ponowareng	-	-	-	-	-	-
10 Kenconorejo	-	-	-	-	-	-
11 Kedungsegog	-	-	-	-	-	-
12 Manggis	-	-	-	-	-	-
13 Jolosekti	-	-	-	-	-	-
14 Siberuk	-	-	-	-	-	-
15 Kebumen	-	-	-	-	-	-
16 Cluwuk	-	-	-	-	-	-
17 Jrahapayung	-	-	-	-	-	-
Jumlah	-	-	-	1	-	-

Sumber : Dinas Pendidikan dan Kebudayaan Kabupaten Batang

Tabel 4.5 Banyaknya Murid Taman Kanak-kanak dan Raudhatul Athfal di Kecamatan Tulis Tahun Pelajaran 2017/2018

Desa	TK		RA	
	Negeri	Swasta	Negeri	Swasta
(1)	(2)	(3)	(4)	(5)
1 Tulis	-	121	-	34
2 Wringingintung	-	52	-	-
3 Posong	-	31	-	-
4 Sembojo	-	38	-	-
5 Beji	-	70	-	47
6 Kaliboyo	-	88	-	-
7 Simbangdesa	81	-	-	-
8 Simbangjati	-	51	-	-
9 Ponowareng	-	65	-	-
10 Kenconorejo	-	70	-	-
11 Kedungsegog	-	97	-	-
12 Manggis	-	14	-	-
13 Jolosekti	-	50	-	-
14 Siberuk	-	36	-	-
15 Kebumen	-	27	-	-
16 Cluwuk	-	28	-	-
17 Jrahahpayung	-	72	-	-
Jumlah	81	910	-	81

Sumber : Dinas Pendidikan dan Kebudayaan Kabupaten Batang

Tabel 4.6 Banyaknya Murid Sekolah Dasar dan Madrasah Ibtidaiyah di Kecamatan TulisTahun Pelajaran 2017/2018

Desa	SD		MI	
	Negeri	Swasta	Negeri	Swasta
(1)	(2)	(3)	(4)	(5)
1 Tulis	508	-	-	-
2 Wringingintung	244	-	-	-
3 Posong	72	-	-	-
4 Sembojo	104	-	-	-
5 Beji	332	-	-	122
6 Kaliboyo	229	-	-	-
7 Simbangdesa	178	-	-	-
8 Simbangjati	141	-	-	-
9 Ponowareng	224	-	-	-
10 Kenconorejo	319	-	-	-
11 Kedungsegog	286	-	-	-
12 Manggis	66	-	-	-
13 Jolosekti	115	-	-	-
14 Siberuk	98	-	-	-
15 Kebumen	171	-	-	-
16 Cluwuk	84	-	-	-
17 Jrahahpayung	323	-	-	42
Jumlah	3 494	-	-	164

Sumber : Dinas Pendidikan dan Kebudayaan Kabupaten Batang

Tabel 4.7 Banyaknya Murid Sekolah Menengah Pertama dan Madrasah Tsanawiyah di Kecamatan Tulis Tahun Pelajaran 2017/2018

Desa	SMP		MTs	
	Negeri	Swasta	Negeri	Swasta
(1)	(2)	(3)	(4)	(5)
1 Tulis	-	-	-	-
2 Wringingintung	-	-	-	-
3 Posong	-	-	-	-
4 Sembojo	-	-	-	-
5 Beji	-	-	-	110
6 Kaliboyo	-	-	-	-
7 Simbangdesa	604	48	-	-
8 Simbangjati	-	-	-	-
9 Ponowareng	-	-	-	-
10 Kenconorejo	375	-	-	-
11 Kedungsegog	-	-	-	-
12 Manggis	-	-	-	-
13 Jolosekti	-	-	-	-
14 Siberuk	-	-	-	-
15 Kebumen	-	-	-	-
16 Cluwuk	-	-	-	-
17 Jrahahpayung	-	11	-	-
Jumlah	979	59	-	110

Sumber : Dinas Pendidikan dan Kebudayaan Kabupaten Batang

Tabel 4.8 Banyaknya Murid Sekolah Menengah Atas, Kejuruan dan Madrasah Aliyah di Kecamatan Tulis Tahun Pelajaran 2017/2018

Desa	SMA		SMK		MA	
	Negeri	Swasta	Negeri	Swasta	Negeri	Swasta
(1)	(2)	(3)	(4)	(5)	(6)	(7)
1 Tulis	-	-	-	-	-	-
2 Wringingintung	-	-	-	-	-	-
3 Posong	-	-	-	-	-	-
4 Sembojo	-	-	-	-	-	-
5 Beji	-	-	-	-	-	-
6 Kaliboyo	-	-	-	-	-	-
7 Simbangdesa	-	-	-	134	-	-
8 Simbangjati	-	-	-	-	-	-
9 Ponowareng	-	-	-	-	-	-
10 Kenconorejo	-	-	-	-	-	-
11 Kedungsegog	-	-	-	-	-	-
12 Manggis	-	-	-	-	-	-
13 Jolosekti	-	-	-	-	-	-
14 Siberuk	-	-	-	-	-	-
15 Kebumen	-	-	-	-	-	-
16 Cluwuk	-	-	-	-	-	-
17 Jrahahpayung	-	-	-	-	-	-
Jumlah	-	-	-	134	-	-

Sumber : Dinas Pendidikan dan Kebudayaan Kabupaten Batang



Tabel 4.9 Banyaknya GuruTaman Kanak-kanak dan Raudhatul Athfal di Kecamatan TulisTahun Pelajaran 2017/2018

Desa	TK		RA	
	PNS	Non PNS	PNS	Non PNS
(1)	(2)	(3)	(4)	(5)
1 Tulis	4	3	-	3
2 Wringingintung	-	2	-	-
3 Posong	-	2	-	-
4 Sembojo	-	2	-	-
5 Beji	-	3	-	2
6 Kaliboyo	-	4	-	-
7 Simbangdesa	2	2	-	-
8 Simbangjati	-	3	-	-
9 Ponowareng	-	3	-	-
10 Kenconorejo	-	7	-	-
11 Kedungsegog	-	6	-	-
12 Manggis	-	1	-	-
13 Jolosekti	-	2	-	-
14 Siberuk	-	2	-	-
15 Kebumen	-	3	-	-
16 Cluwuk	-	1	-	-
17 Jrakahpayung	-	3	-	-
Jumlah	6	49	-	5

Sumber : Dinas Pendidikan dan Kebudayaan Kabupaten Batang

Tabel 4.10 Banyaknya Guru Sekolah Dasar dan Madrasah Ibtidaiyah di Kecamatan Tulis Tahun Pelajaran 2017/2018

Desa	SD		MI	
	PNS	Non PNS	PNS	Non PNS
(1)	(2)	(3)	(4)	(5)
1 Tulis	13	9	-	-
2 Wringingintung	8	7	-	-
3 Posong	3	4	-	-
4 Sembojo	2	5	-	-
5 Beji	13	11	4	5
6 Kaliboyo	7	3	-	-
7 Simbangdesa	5	4	-	-
8 Simbangjati	3	4	-	-
9 Ponowareng	6	5	-	-
10 Kenconorejo	9	9	-	-
11 Kedungsegog	7	10	-	-
12 Manggis	3	4	-	-
13 Jolosekti	3	4	-	-
14 Siberuk	3	5	-	-
15 Kebumen	4	4	-	-
16 Cluwuk	4	4	-	-
17 Jrahahpayung	8	7	-	6
Jumlah	101	99	4	11

Sumber : Dinas Pendidikan dan Kebudayaan Kabupaten Batang

Tabel 4.11 Banyaknya Guru Sekolah Menengah Pertama dan Madrasah Tsanawiyah di Kecamatan Tulis Tahun Pelajaran 2017/2018

Desa	SMP		MTs	
	PNS	Non PNS	PNS	Non PNS
(1)	(2)	(3)	(4)	(5)
1 Tulis	-	-	-	-
2 Wringingintung	-	-	-	-
3 Posong	-	-	-	-
4 Sembojo	-	-	-	-
5 Beji	-	-	1	12
6 Kaliboyo	-	-	-	-
7 Simbangdesa	20	18	-	-
8 Simbangjati	-	-	-	-
9 Ponowareng	-	-	-	-
10 Kenconorejo	13	3	-	-
11 Kedungsegog	-	-	-	-
12 Manggis	-	-	-	-
13 Jolosekti	-	-	-	-
14 Siberuk	-	-	-	-
15 Kebumen	-	-	-	-
16 Cluwuk	-	-	-	-
17 Jrahahpayung	-	12	-	-
Jumlah	33	33	1	12

Sumber : Dinas Pendidikan dan Kebudayaan Kabupaten Batang

Tabel 4.12 Banyaknya Guru Sekolah Menengah Atas, Kejuruan dan Madrasah Aliyah di Kecamatan Tulis Tahun Pelajaran 2017/2018

Desa	SMA		SMK		MA	
	PNS	Non PNS	PNS	Non PNS	PNS	Non PNS
(1)	(2)	(3)	(4)	(5)	(6)	(7)
1 Tulis	-	-	-	-	-	-
2 Wringingintung	-	-	-	-	-	-
3 Posong	-	-	-	-	-	-
4 Sembojo	-	-	-	-	-	-
5 Beji	-	-	-	-	-	-
6 Kaliboyo	-	-	-	-	-	-
7 Simbangdesa	-	-	-	19	-	-
8 Simbangjati	-	-	-	-	-	-
9 Ponowareng	-	-	-	-	-	-
10 Kenconorejo	-	-	-	-	-	-
11 Kedungsegog	-	-	-	-	-	-
12 Manggis	-	-	-	-	-	-
13 Jolosekti	-	-	-	-	-	-
14 Siberuk	-	-	-	-	-	-
15 Kebumen	-	-	-	-	-	-
16 Cluwuk	-	-	-	-	-	-
17 Jrasahpayung	-	-	-	-	-	-
Jumlah	-	-	-	19	-	-

Sumber : Dinas Pendidikan dan Kebudayaan Kabupaten Batang

Tabel 4.13 Jumlah Penduduk Menurut Agama di Kecamatan Tulis, 2017

Desa	Islam	Kristen/ Protestan	Katolik	Hindu	Budha	Jumlah
(1)	(2)	(3)	(4)	(5)	(6)	(7)
1 Tulis	4 568	21	25	-	-	4 614
2 Wringingintung	2 792	-	-	-	-	2 792
3 Posong	774	-	-	-	-	774
4 Sembojo	1 336	6	5	-	-	1 347
5 Beji	4 322	-	4	-	-	4 326
6 Kaliboyo	1 618	-	19	-	-	1 637
7 Simbangdesa	2 151	6	56	-	-	2 213
8 Simbangjati	1 359	-	-	-	-	1 359
9 Ponowareng	2 443	-	-	-	7	2 450
10 Kenconorejo	2 500	-	-	-	-	2 500
11 Kedungsegog	2 342	-	4	-	-	2 346
12 Manggis	1 112	-	-	-	-	1 112
13 Jolosekti	1 162	-	-	-	-	1 162
14 Siberuk	1 005	-	-	-	-	1 005
15 Kebumen	1 885	-	4	-	-	1 889
16 Cluwuk	940	-	-	-	-	940
17 Jrasahpayung	3 334	-	-	-	-	3 334
Jumlah	35643	33	117	-	7	35800

Sumber : Proyeksi Penduduk Hasil SP2010

Tabel 4.14 Jumlah Tempat Ibadah di Kecamatan Tulis, 2017

	Desa	Masjid	Mushola	Gereja	Pura	Vihara	Jumlah
	(1)	(2)	(3)	(4)	(5)	(6)	(7)
1	Tulis	3	9	-	-	-	12
2	Wringingintung	4	13	-	-	-	17
3	Posong	1	5	-	-	-	6
4	Sembojo	1	2	-	-	-	3
5	Beji	1	15	-	-	-	16
6	Kaliboyo	1	4	-	-	-	5
7	Simbangdesa	2	7	1	-	-	10
8	Simbangjati	2	5	-	-	-	7
9	Ponowareng	1	5	-	-	1	7
10	Kenconorejo	3	5	-	-	-	8
11	Kedungsegog	2	6	-	-	-	8
12	Manggis	1	3	-	-	-	4
13	Jolosekti	1	4	-	-	-	5
14	Siberuk	1	7	-	-	-	8
15	Kebumen	1	6	-	-	-	7
16	Cluwuk	1	2	-	-	-	3
17	Jrakahpayung	2	11	-	-	-	13
	Jumlah	28	109	1	-	1	139

Sumber : KUA Kecamatan Tulis

Tabel 4.15 Jumlah Nikah, Talak, Cerai dan Rujuk di Kecamatan Tulis, 2017

Desa	Nikah	Talak	Cerai	Rujuk
(1)	(2)	(3)	(4)	(5)
1 Tulis	30	-	-	-
2 Wringingintung	33	-	-	-
3 Posong	9	-	-	-
4 Sembojo	17	-	-	-
5 Beji	41	-	-	-
6 Kaliboyo	18	-	-	-
7 Simbangdesa	13	-	-	-
8 Simbangjati	7	-	-	-
9 Ponowareng	31	-	-	-
10 Kenconorejo	20	-	-	-
11 Kedungsegog	20	-	-	-
12 Manggis	7	-	-	-
13 Jolosekti	15	-	-	-
14 Siberuk	8	-	-	-
15 Kebumen	18	-	-	-
16 Cluwuk	6	-	-	-
17 Jrahapayung	40	-	-	-
Jumlah	333	-	-	-

Sumber : KUA Kecamatan Tulis

Tabel 4.16 Banyaknya Nikah Menurut Bulan di Kecamatan Tulis, 2017

	Bulan	Nikah
	(1)	(2)
1	Januari	49
2	Pebruari	28
3	Maret	29
4	April	30
5	Mei	20
6	Juni	7
7	Juli	41
8	Agustus	20
9	September	51
10	Oktober	15
11	Nopember	16
12	Desember	27
Jumlah		333

Sumber : KUA Kecamatan Tulis



Tabel 4.17 Jumlah Jemaah Haji Menurut Jenis Kelamin  
di Kecamatan Tulis, 2017

Desa	Laki-laki	Perempuan	Jumlah
(1)	(2)	(3)	(4)
1 Tulis	-	-	-
2 Wringingintung	-	-	-
3 Posong	-	-	-
4 Sembojo	-	-	-
5 Beji	1	3	4
6 Kaliboyo	1	2	3
7 Simbangdesa	-	-	-
8 Simbangjati	1	-	1
9 Ponowareng	-	-	-
10 Kenconorejo	-	-	-
11 Kedungsegog	-	-	-
12 Manggis	-	-	-
13 Jolosekti	-	-	-
14 Siberuk	-	-	-
15 Kebumen	-	-	-
16 Cluwuk	-	-	-
17 Jrahpayung	-	-	-
Jumlah	3	5	8

Sumber : KUA Kecamatan Tulis

Tabel 4.18 Jumlah Jemaah Haji Menurut Jenis Pekerjaan  
di Kecamatan Tulis, 2017

Desa	PNS	TNI/Polri	Pedagang	Petani
(1)	(2)	(3)	(4)	(5)
1 Tulis	-	-	-	-
2 Wringingintung	-	-	-	-
3 Posong	-	-	-	-
4 Sembojo	-	-	-	-
5 Beji	-	-	4	-
6 Kaliboyo	1	-	-	-
7 Simbangdesa	-	-	-	-
8 Simbangjati	-	-	-	-
9 Ponowareng	-	-	-	-
10 Kenconorejo	-	-	-	-
11 Kedungsegog	-	-	-	-
12 Manggis	-	-	-	-
13 Jolosekti	-	-	-	-
14 Siberuk	-	-	-	-
15 Kebumen	-	-	-	-
16 Cluwuk	-	-	-	-
17 Jrahahpayung	-	-	-	-
Jumlah	1	-	4	-

Lanjutan Tabel 4.18

	Desa	Swasta	Industri RT	Lainnya	Jumlah
	(1)	(6)	(7)	(8)	(9)
1	Tulis	-	-	-	-
2	Wringingintung	-	-	-	-
3	Posong	-	-	-	-
4	Sembojo	-	-	-	-
5	Beji	-	-	-	4
6	Kaliboyo	2	-	-	3
7	Simbangdesa	-	-	-	-
8	Simbangjati	-	-	1	1
9	Ponowareng	-	-	-	-
10	Kenconorejo	-	-	-	-
11	Kedungsegog	-	-	-	-
12	Manggis	-	-	-	-
13	Jolosekti	-	-	-	-
14	Siberuk	-	-	-	-
15	Kebumen	-	-	-	-
16	Cluwuk	-	-	-	-
17	Jrakahpayung	-	-	-	-
	Jumlah	2	-	1	8

Sumber : KUA Kecamatan Tulis

Tabel 4.19 Jumlah Jemaah Haji Menurut Tingkat Pendidikan  
di Kecamatan Tulis, 2017

Desa	SD	SLTP	SLTA	Diploma
(1)	(2)	(3)	(4)	(5)
1 Tulis	-	-	-	-
2 Wringingintung	-	-	-	-
3 Posong	-	-	-	-
4 Sembojo	-	-	-	-
5 Beji	1	2	1	-
6 Kaliboyo	1	-	1	-
7 Simbangdesa	-	-	-	-
8 Simbangjati	-	-	-	-
9 Ponowareng	-	-	-	-
10 Kenconorejo	-	-	-	-
11 Kedungsegog	-	-	-	-
12 Manggis	-	-	-	-
13 Jolosekti	-	-	-	-
14 Siberuk	-	-	-	-
15 Kebumen	-	-	-	-
16 Cluwuk	-	-	-	-
17 Jrasahpayung	-	-	-	-
Jumlah	2	2	2	-

Lanjutan Tabel 4.19

Desa	S1	S2	S3	Jumlah
(1)	(6)	(7)	(8)	(9)
1 Tulis	-	-	-	-
2 Wringingintung	-	-	-	-
3 Posong	-	-	-	-
4 Sembojo	-	-	-	-
5 Beji	-	-	-	4
6 Kaliboyo	1	-	-	3
7 Simbangdesa	-	-	-	-
8 Simbangjati	1	-	-	1
9 Ponowareng	-	-	-	-
10 Kenconorejo	-	-	-	-
11 Kedungsegog	-	-	-	-
12 Manggis	-	-	-	-
13 Jolosekti	-	-	-	-
14 Siberuk	-	-	-	-
15 Kebumen	-	-	-	-
16 Cluwuk	-	-	-	-
17 Jrakahpayung	-	-	-	-
Jumlah	2	-	-	8

Sumber : KUA Kecamatan Tulis

Tabel 4.20 Banyaknya Posyandu Menurut Strata di Kecamatan Tulis, 2017

Desa	Pratama	Madya	Purnama	Mandiri	Jumlah
(1)	(2)	(3)	(4)	(5)	(6)
1 Tulis	-	-	1	-	1
2 Wringingintung	-	1	-	-	1
3 Posong	1	-	-	-	1
4 Sembojo	-	1	-	-	1
5 Beji	-	1	-	-	1
6 Kaliboyo	-	1	-	-	1
7 Simbangdesa	1	-	-	-	1
8 Simbangjati	-	-	1	-	1
9 Ponowareng	-	1	-	-	1
10 Kenconorejo	-	-	1	-	1
11 Kedungsegog	-	-	1	-	1
12 Manggis	1	-	-	-	1
13 Jolosekti	1	-	-	-	1
14 Siberuk	1	-	-	-	1
15 Kebumen	1	-	-	-	1
16 Cluwuk	1	-	-	-	1
17 Jrasahpayung	1	-	-	1	1
Jumlah	8	5	4	1	17

Sumber : PuskesmasKecamatan Tulis

Tabel 4.21 Banyaknya Upaya Kesehatan Bersumberdaya Masyarakat (UKBM)  
di Kecamatan Tulis, 2017

Desa	PKD	PUSTU	Posbindu
(1)	(2)	(3)	(4)
1 Tulis	1	-	-
2 Wringingintung	1	-	-
3 Posong	1	-	-
4 Sembojo	1	-	-
5 Beji	-	-	1
6 Kaliboyo	-	-	-
7 Simbangdesa	-	-	-
8 Simbangjati	1	-	-
9 Ponowareng	1	-	-
10 Kenconorejo	-	1	-
11 Kedungsegog	1	-	-
12 Manggis	1	-	-
13 Jolosekti	-	1	-
14 Siberuk	1	-	-
15 Kebumen	1	-	-
16 Cluwuk	1	-	-
17 Jrasahpayung	1	-	-
Jumlah	12	2	1

Sumber : PuskesmasKecamatan Tulis

Tabel 4.22 Jumlah Bidan Desa di Kecamatan Tulis, 2017

Desa	Penugasan	Praktik
(1)	(2)	(3)
1 Tulis	1	1
2 Wringingintung	1	1
3 Posong	1	1
4 Sembojo	1	1
5 Beji	1	1
6 Kaliboyo	1	1
7 Simbangdesa	1	1
8 Simbangjati	1	1
9 Ponowareng	1	1
10 Kenconorejo	1	1
11 Kedungsegog	1	1
12 Manggis	-	-
13 Jolosekti	1	1
14 Siberuk	1	1
15 Kebumen	1	1
16 Cluwuk	1	1
17 Jrasahpayung	1	1
Jumlah	16	16

Sumber : Puskesmas Kecamatan Tulis



Tabel 4.23 Hasil Imunisasi Menurut Desa di Kecamatan Tulis, 2017

Desa	BCG	DPT I HB	DPT II HB	DPT III HB	Polio I	Polio II
(1)	(2)	(3)	(4)	(5)	(6)	(7)
1 Tulis	83	85	85	97	83	85
2 Wringingintung	43	43	43	43	43	43
3 Posong	9	9	9	8	9	8
4 Sembojo	25	25	25	24	25	25
5 Beji	84	85	84	86	84	85
6 Kaliboyo	27	27	27	29	27	27
7 Simbangdesa	31	31	31	36	31	31
8 Simbangjati	24	24	24	20	24	24
9 Ponowareng	42	42	42	43	42	42
10 Kenconorejo	56	56	56	55	56	56
11 Kedungsegog	59	59	59	62	59	59
12 Manggis	17	17	17	9	17	17
13 Jolosekti	25	25	25	21	24	25
14 Siberuk	17	17	17	16	17	17
15 Kebumen	41	41	41	40	41	41
16 Cluwuk	13	13	13	17	12	12
17 Jrakahpayung	63	63	63	65	63	63
Jumlah	660	662	661	671	658	660

Lanjutan Tabel 4.23

Desa	Polio III	Polio IV	Campak	DT I	TT I	TT II
(1)	(8)	(9)	(10)	(11)	(12)	(13)
1 Tulis	85	80	86	96	31	30
2 Wringingintung	43	45	42	54	39	32
3 Posong	8	10	8	17	12	10
4 Sembojo	24	27	23	19	18	15
5 Beji	85	80	79	118	39	32
6 Kaliboyo	27	29	26	26	27	24
7 Simbangdesa	31	39	28	25	30	13
8 Simbangjati	24	24	21	21	35	31
9 Ponowareng	42	38	40	33	20	21
10 Kenconorejo	56	52	45	51	31	33
11 Kedungsegog	59	61	58	52	28	38
12 Manggis	17	16	13	13	3	2
13 Jolosekti	25	23	22	25	6	3
14 Siberuk	17	21	14	15	8	0
15 Kebumen	41	41	40	31	26	18
16 Cluwuk	12	18	14	9	13	4
17 Jrakahpayung	63	65	61	70	27	20
Jumlah	659	669	620	675	393	326

Sumber : Puskesmas Kecamatan Tulis

Tabel 4.24 Jumlah Tenaga Medis dan Tenaga Keperawatan Menurut Fasilitas Kesehatan Puskesmas, 2017

Nama Puskesmas / Rincian		Tahun 2017
(1)		(2)
<b>Puskesmas Kecamatan Tulis</b>		
A. Tenaga Medis	Dokter Spesialis	-
	Dokter Umum	2
	Dokter Gigi	-
	Dokter Gigi Spesialis	-
B. Tenaga Keperawatan	Bidan	6
	Perawat	6
	Perawat Gigi	1

Sumber : Puskesmas Kecamatan Tulis

Tabel 4.25 Jumlah Pengunjung Rawat Jalan Puskesmas Tulis  
Menurut Bulan, 2017

Bulan	Mandiri	BPJS	Lainnya	Jumlah
(1)	(2)	(3)	(4)	(5)
1 Januari	1 111	1 910	299	3 320
2 Februari	1 230	2 282	308	3 820
3 Maret	1 212	2 269	274	3 755
4 April	983	1 532	273	2 788
5 Mei	809	1 116	274	2 199
6 Juni	677	1 358	199	2 234
7 Juli	914	1 691	270	2 875
8 Agustus	828	2 204	301	3 333
9 September	764	2 106	225	3 095
10 Oktober	914	2 216	205	3 335
11 Nopember	901	2 948	279	4 128
12 Desember	713	2 983	176	3 872
Jumlah	11 056	24 615	3083	38 754

Sumber : PuskesmasTulis

Tabel 4.26 Banyaknya Akseptor Baru Keluarga Berencana Tidak Mandiri Menurut Kontrasepsi di Kecamatan Tulis, 2017

Desa	Jenis Kontrasepsi				
	IUD	MOP	MOW	Implan	Suntik
(1)	(2)	(3)	(4)	(5)	(6)
1 Tulis	2	3	2	-	413
2 Wringingintung	-	-	2	5	208
3 Posong	1	-	1	1	78
4 Sembojo	1	-	-	-	153
5 Beji	3	-	5	3	462
6 Kaliboyo	4	-	4	4	164
7 Simbangdesa	2	-	7	1	187
8 Simbangjati	1	-	1	-	135
9 Ponowareng	-	-	4	-	266
10 Kenconorejo	4	-	1	1	266
11 Kedungsegog	-	-	3	2	363
12 Manggis	1	-	-	-	42
13 Jolosekti	1	-	2	-	125
14 Siberuk	1	-	2	-	47
15 Kebumen	2	-	7	1	213
16 Cluwuk	-	-	1	-	77
17 Jrahkayung	2	-	5	-	474
Jumlah	25	3	47	18	3673

Sumber : Balai Penyuluh KB Kecamatan Tulis

Lanjutan Tabel 4.26

Desa	Jenis Kontrasepsi			PUS	Persentase
	Pil	Kondom	Jumlah		
(1)	(2)	(3)	(4)	(5)	(6)
1 Tulis	106	32	558	759	73,52
2 Wringingintung	54	12	281	504	55,75
3 Posong	16	6	103	191	53,93
4 Sembojo	34	20	208	336	61,90
5 Beji	72	33	578	757	76,35
6 Kaliboyo	44	28	248	332	74,70
7 Simbangdesa	48	19	264	449	58,80
8 Simbangjati	28	8	173	304	56,91
9 Ponowareng	35	25	330	480	68,75
10 Kenconorejo	67	34	373	568	65,67
11 Kedungsegog	37	18	423	599	70,62
12 Manggis	23	10	76	213	35,68
13 Jolosekti	18	11	157	309	50,81
14 Siberuk	12	2	64	239	26,78
15 Kebumen	49	17	289	469	61,62
16 Cluwuk	10	8	96	241	39,83
17 Jrahpayung	93	30	604	742	81,40
Jumlah	746	313	4 825	7 492	64,40

Sumber : Balai Penyuluh KB Kecamatan Tulis

Tabel 4.27 Banyaknya Akseptor LestariMandiri Keluarga Berencana Menurut Kontrasepsi di KecamatanTulis, 2017

Desa	Jenis Kontrasepsi				
	IUD	MOP	MOW	Implan	Suntik
(1)	(2)	(3)	(4)	(5)	(6)
1 Tulis	15	3	14	51	4
2 Wringingitung	18	4	10	73	24
3 Posong	-	6	6	18	4
4 Sembojo	15	4	21	25	8
5 Beji	12	2	21	20	17
6 Kaliboyo	13	-	20	19	-
7 Simbangdesa	28	1	35	31	23
8 Simbangjati	12	-	9	41	10
9 Ponowareng	2	46	33	13	16
10 Kenconorejo	6	4	13	47	52
11 Kedungsegog	8	8	17	82	-
12 Manggis	3	58	7	16	15
13 Jolosekti	9	24	24	42	-
14 Siberuk	12	26	20	63	18
15 Kebumen	12	2	14	60	7
16 Cluwuk	20	20	7	57	-
17 Jrahpayung	8	1	22	25	-
Jumlah	193	209	293	683	198

Lanjutan Tabel 4.27

Desa	Jenis Kontrasepsi			PUS	Persentase
	Pil	Kondom	Jumlah		
(1)	(2)	(3)	(4)	(5)	(6)
1 Tulis	96	18	201	759	26,48
2 Wringingintung	82	12	223	504	44,25
3 Posong	42	12	88	191	46,07
4 Sembojo	49	6	128	336	38,10
5 Beji	83	24	179	757	23,65
6 Kaliboyo	18	14	84	332	25,30
7 Simbangdesa	58	9	185	449	41,20
8 Simbangjati	52	7	131	304	43,09
9 Ponowareng	22	18	150	480	31,25
10 Kenconorejo	59	14	195	568	34,33
11 Kedungsegog	50	11	176	599	29,38
12 Manggis	27	11	137	213	64,32
13 Jolosekti	44	9	152	309	49,19
14 Siberuk	29	7	175	239	73,22
15 Kebumen	76	9	180	469	38,38
16 Cluwuk	37	14	145	241	60,17
17 Jrahpayung	67	15	138	742	18,60
Jumlah	891	200	2 667	7 492	35,60

Sumber : Balai Penyuluh KB Kecamatan Tulis



Tabel 4.28 Banyaknya PPKBD dan Kelompok KB Desa  
di Kecamatan Tulis, 2017

Desa	PPKBD	Kelompok KB Desa
(1)	(2)	(3)
1 Tulis	1	19
2 Wringingintung	1	15
3 Posong	1	4
4 Sembojo	1	4
5 Beji	1	11
6 Kaliboyo	1	9
7 Simbangdesa	1	16
8 Simbangjati	1	5
9 Ponowareng	1	12
10 Kenconorejo	1	14
11 Kedungsegog	1	9
12 Manggis	1	4
13 Jolosekti	1	9
14 Siberuk	1	8
15 Kebumen	1	13
16 Cluwuk	1	6
17 Jrasahpayung	1	17
Jumlah	17	175

Sumber : Balai Penyuluh KB Kecamatan Tulis

Tabel 4.29 Perkembangan Tahapan Keluarga Sejahtera di Kecamatan Tulis, 2017

	Desa	Jumlah Keluarga	Tahapan Keluarga Sejahtera			
			Pra Sejahtera	Persen	Sejahtera I Persen	
	(1)	(2)	(3)	(4)	(5)	(6)
1	Tulis	1 363	763	55,98	211	15,48
2	Wringingintung	842	408	48,46	199	23,63
3	Posong	250	129	51,60	86	34,40
4	Sembojo	423	184	43,50	110	26,00
5	Beji	1 306	300	22,97	235	17,99
6	Kaliboyo	536	32	5,97	83	15,49
7	Simbangdesa	629	71	11,29	80	12,72
8	Simbangjati	424	135	31,84	165	38,92
9	Ponowareng	775	418	53,94	233	30,06
10	Kenconorejo	898	421	46,88	231	25,72
11	Kedungsegog	701	208	29,67	180	25,68
12	Manggis	232	94	40,52	46	19,83
13	Jolosekti	423	155	36,64	30	7,09
14	Siberuk	351	108	30,77	37	10,54
15	Kebumen	732	362	49,45	155	21,17
16	Cluwuk	338	120	35,50	36	10,65
17	Jrakahpayung	1 094	477	43,60	222	20,29
	Jumlah	11 317	4 385	38,75	2 339	20,67

Lanjutan Tabel 4.29

Desa	Tahapan Keluarga Sejahtera	
	Sejahtera II, III, III +	Persen
(1)	(7)	(8)
1 Tulis	389	28,54
2 Wringingintung	235	27,91
3 Posong	35	14,00
4 Sembojo	129	30,50
5 Beji	771	59,04
6 Kaliboyo	421	78,54
7 Simbangdesa	478	75,99
8 Simbangjati	124	29,25
9 Ponowareng	124	16,00
10 Kenconorejo	246	27,39
11 Kedungsegog	313	44,65
12 Manggis	92	39,66
13 Jolosekti	238	56,26
14 Siberuk	206	58,69
15 Kebumen	215	29,37
16 Cluwuk	182	53,85
17 Jrakahpayung	395	36,11
Jumlah	4 593	40,58

Sumber : Balai Penyuluh KB Kecamatan Tulis

Tabel 4.30 Sarana Olahraga Menurut Jenisnya di Kecamatan Tulis, 2017

Desa	Sepakbola	Futsal	Kolam Renang	Badminton	Bola Basket	Bola Voli
(1)	(2)	(3)	(4)	(5)	(6)	(7)
1 Tulis	3	-	-	2	-	-
2 Wringingintung	1	-	-	-	-	-
3 Posong	1	-	-	-	-	-
4 Sembojo	1	-	-	-	-	-
5 Beji	4	-	-	3	-	1
6 Kaliboyo	-	-	-	1	-	1
7 Simbangdesa	1	-	-	1	-	-
8 Simbangjati	1	-	-	-	-	-
9 Ponowareng	1	-	-	-	-	1
10 Kenconorejo	2	-	-	1	-	1
11 Kedungsegog	2	-	-	2	-	1
12 Manggis	1	-	-	-	-	1
13 Jolosekti	1	-	-	-	-	-
14 Siberuk	1	-	-	-	-	1
15 Kebumen	1	-	-	2	-	-
16 Cluwuk	1	-	-	1	-	-
17 Jrakahpayung	-	-	-	2	-	1
Jumlah	19	-	-	16	-	8

Sumber : Laporan Desa

**BAB**

**5**

**PERTANIAN**

<https://batangkab.bps.go.id>



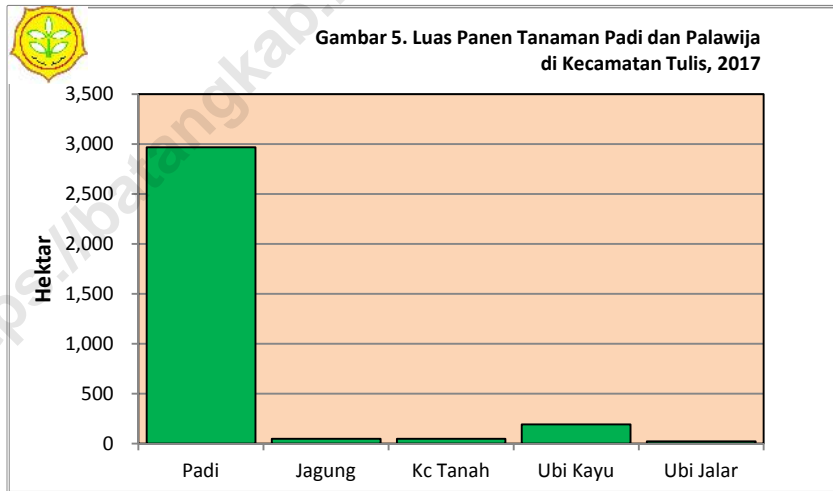
Kecamatan Dalam Angka 2018



## BAB V PERTANIAN

Dalam upaya peningkatan produktivitas tanaman pertanian, maka pemerintah daerah Kabupaten Batang mengadakan berbagai upaya dan program kegiatan antara lain perbaikan saluran irigasi, penyuluhan pertanian, pemberian bantuan pupuk, bibit tanaman dan obat pertanian. Luas tanam padi untuk musim tanam 2017 mencapai 2.632,90 ha, jagung 106,50 ha, kacang tanah 35,50 ha, Ubi kayu 53,90 ha serta ubi jalar 2,0 ha. Sedangkan luas panen tahun 2017 tanaman padi mencapai 2.967,90 ha, jagung 48,90 ha, kacang tanah 48,90 ha, Ubi kayu 193,60 ha serta ubi jalar 21,5 ha.

Populasi ternak besar dan kecil pada tahun 2017 mengalami kenaikan dibandingkan tahun sebelumnya. Populasi ternak kecil pada tahun 2017 terutama kambing sebanyak 3.391 ekor, sedangkan untuk ternak besar populasinya masing-masing adalah sapi 339 ekor dan kerbau 131 ekor.



Tabel 5.1 Produktivitas Padi dan Palawija di Kabupaten Batang, 2017

Komoditi	Satuan Standar	Produktivitas (Kuintal/Ha)
(1)	(2)	(3)
Padi	Gabah kering giling	48,62
Jagung	Pipilan kering	78,67
Kacang Tanah	Biji kering	17,94
Ubi Kayu	Umbi basah	257,99
Ubi Jalar	Umbi basah	269,19

Sumber : hasil olah SP2017



Tabel 5.2 Laporan Luas Tanaman Padi di Kecamatan Tulis, 2017

Bulan	Luas Areal (Ha)				
	Tanaman Awal Bulan Yang Lalu	Panen	Tanam	Puso/Rusak	Tanaman Akhir Bulan
(1)	(2)	(3)	(4)	(5)	(6)
1 Januari	681,00	166,10	176,80	-	692,00
2 Pebruari	692,00	116,30	186,60	-	764,00
3 Maret	764,00	382,90	142,60	-	518,00
4 April	518,00	176,80	166,10	22,00	485,00
5 Mei	485,00	165,10	393,70	-	719,00
6 Juni	719,00	142,60	54,70	-	629,00
7 Juli	629,00	166,10	318,50	-	785,00
8 Agustus	785,00	393,70	448,40	-	841,00
9 September	841,00	54,70	436,70	-	1 232,00
10 Oktober	1 232,00	318,50	47,90	-	955,00
11 Nopember	955,00	448,40	98,70	-	597,00
12 Desember	597,00	436,70	162,20	-	316,00
Jumlah		2 967,90	2 632,90	22,00	

Sumber : hasil olah SP2017

Tabel 5.3 Laporan Luas Tanaman Palawija Jagung di Kecamatan Tulis, 2017

Bulan	Luas Areal (Ha)				
	Tanaman Awal Bulan Yang Lalu	Panen	Tanam	Puso/Rusak	Tanaman Akhir Bulan
(1)	(2)	(3)	(4)	(5)	(6)
1 Januari	6,00	1,00	4,90	-	10,00
2 Pebruari	10,00	1,00	4,90	-	13,00
3 Maret	13,00	2,00	2,90	-	11,00
4 April	11,00	4,90	6,80	-	13,00
5 Mei	13,00	3,90	9,80	-	19,00
6 Juni	19,00	2,90	2,90	-	19,00
7 Juli	19,00	6,80	6,80	-	19,00
8 Agustus	19,00	9,80	5,90	-	15,00
9 September	15,00	2,90	1,00	-	13,00
10 Oktober	13,00	6,80	6,80	-	13,00
11 Nopember	13,00	5,90	37,10	-	45,00
12 Desember	45,00	1,00	16,70	-	61,00
Jumlah		48,90	106,50	-	

Sumber : hasil olah SP2017

Tabel 5.4 Laporan Luas Tanaman Palawija Kacang Tanah di Kecamatan Tulis, 2017

Bulan	Luas Areal (Ha)				
	Tanaman Awal Bulan Yang Lalu	Panen	Tanam	Puso/Rusak	Tanaman Akhir Bulan
(1)	(2)	(3)	(4)	(5)	(6)
1 Januari	26,00	8,80	2,90	-	20,00
2 Pebruari	20,00	9,80	2,00	-	12,00
3 Maret	12,00	6,80	4,90	-	10,00
4 April	10,00	2,90	3,90	-	11,00
5 Mei	11,00	4,00	-	-	7,00
6 Juni	7,00	3,90	2,00	-	5,00
7 Juli	5,00	2,90	2,90	-	5,00
8 Agustus	5,00	2,90	1,00	-	3,00
9 September	3,00	2,00	2,00	-	3,00
10 Oktober	3,00	2,90	2,90	-	3,00
11 Nopember	3,00	-	9,00	-	12,00
12 Desember	12,00	2,00	2,00	-	12,00
Jumlah	117,00	48,90	35,50	-	103,00

Sumber : hasil olah SP2017

Tabel 5.5 Laporan Luas Tanaman Palawija Ubikayu/Singkong di Kecamatan Tulis, 2017

Bulan	Luas Areal (Ha)				
	Tanaman Awal Bulan Yang Lalu	Panen	Tanam	Puso/Rusak	Tanaman Akhir Bulan
(1)	(2)	(3)	(4)	(5)	(6)
1 Januari	170,00	23,70	2,00	-	148,00
2 Pebruari	148,00	35,90	6,90	-	119,00
3 Maret	119,00	7,80	8,00	-	119,00
4 April	119,00	9,90	7,00	-	116,00
5 Mei	116,00	15,90	-	-	100,00
6 Juni	100,00	19,90	-	-	80,00
7 Juli	80,00	32,80	-	-	47,00
8 Agustus	47,00	25,80	-	-	21,00
9 September	21,00	12,90	-	-	8,00
10 Oktober	8,00	5,00	2,00	-	5,00
11 Nopember	5,00	1,00	21,00	-	25,00
12 Desember	25,00	3,00	7,00	-	29,00
Jumlah	958,00	193,60	53,90	-	817,00

Sumber : hasil olah SP2017

Tabel 5.6 Laporan Luas Tanaman Palawija Ubi Jalar/Ketela Rambat di Kecamatan Tulis, 2017

Bulan	Luas Areal (Ha)				
	Tanaman Awal Bulan Yang Lalu	Panen	Tanam	Puso/Rusak	Tanaman Akhir Bulan
(1)	(2)	(3)	(4)	(5)	(6)
1 Januari	20,00	2,90	-	-	17,00
2 Pebruari	17,00	2,90	-	-	14,00
3 Maret	14,00	-	2,00	-	16,00
4 April	16,00	3,90	-	-	12,00
5 Mei	12,00	8,80	-	-	3,00
6 Juni	3,00	2,00	-	-	1,00
7 Juli	1,00	1,00	-	-	-
8 Agustus	-	-	-	-	-
9 September	-	-	-	-	-
10 Oktober	-	-	-	-	-
11 Nopember	-	-	-	-	-
12 Desember	-	-	-	-	-
Jumlah	83,00	21,50	2,00	-	63,00

Sumber : hasil olah SP2017

Tabel 5.7 Jumlah Ternak di Kecamatan Tulis, 2017

Desa	Jenis Ternak (Ekor)			
	Sapi Potong	Kerbau	Kuda	Kambing
(1)	(2)	(3)	(4)	(5)
1 Tulis	132	14	4	375
2 Wringingintung	86	7	-	803
3 Posong	-	4	-	48
4 Sembojo	-	-	3	196
5 Beji	34	-	2	68
6 Kaliboyo	-	-	-	206
7 Simbangdesa	-	2	-	66
8 Simbangjati	-	-	-	402
9 Ponowareng	13	33	-	268
10 Kenconorejo	-	1	-	168
11 Kedungsegog	9	19	-	66
12 Manggis	-	11	-	324
13 Jolosekti	22	21	-	98
14 Siberuk	9	8	-	68
15 Kebumen	34	3	-	79
16 Cluwuk	-	6	-	110
17 Jrahahpayung	-	3	3	46
Jumlah	339	131	12	3 391

Sumber : Mantri Ternak Kecamatan Tulis

Tabel 5.8 Jumlah Unggas di Kecamatan Tulis, 2017

Desa	Jenis Unggas (Ekor)			
	Ayam Buras	Ayam Ras	Itik	Angsa
(1)	(2)	(3)	(4)	
1 Tulis	3 452	-	110	15
2 Wringingintung	1 575	25 098	508	19
3 Posong	1 170	583 742	57	6
4 Sembojo	2 215	-	41	21
5 Beji	3 335	-	72	15
6 Kaliboyo	2 453	-	43	23
7 Simbangdesa	1 186	-	141	29
8 Simbangjati	2 462	-	31	9
9 Ponowareng	3 263	-	3 195	9
10 Kenconorejo	2 781	-	470	15
11 Kedungsegog	2 867	63 894	1 543	13
12 Manggis	3 736	-	52	6
13 Jolosekti	1 396	-	130	2
14 Siberuk	1 585	31 195	246	6
15 Kebumen	5 701	-	432	10
16 Ciuwuk	1 417	-	480	4
17 Jrakahpayung	3 250	-	47	2
Jumlah	43 844	703 929	7 598	204

Sumber : Mantri Ternak Kecamatan Tulis





**BAB**

**6**

**TRANSPORTASI  
DAN  
KEUANGAN**



Kecamatan Dalam Angka 2018

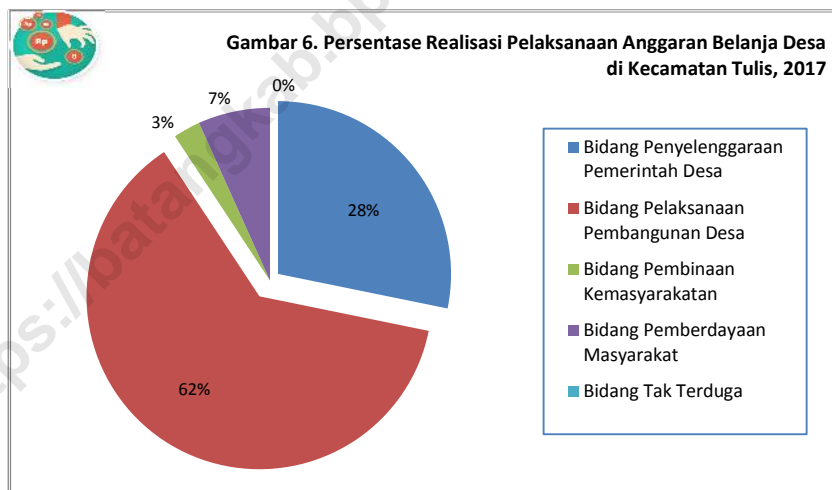


---

## BAB VI PEREKONOMIAN DAN KEUANGAN

Di bidang perekonomian, Kecamatan Tulis tidak semua desa memiliki pasar desa yang dapat memenuhi kebutuhan masyarakat desa. Di Kecamatan Tulis juga banyak terdapat warung/toko/kios sebagai sarana lapangan usaha penduduknya. Selain itu juga ada sarana perekonomian lainnya seperti KUD, Koperasi Simpan Pinjam dan lainnya

Di bidang keuangan Penerimaan Alokasi Dana Desa (ADD) pada tahun 2017 mencapai 5,39 Milyar rupiah, sedangkan Dana Desa (DD) mencapai 13,28 Milyar Rupiah.



Tabel 6.1 Jumlah Sarana Ekonomi di Kecamatan Tulis, 2017

Desa	Sarana Ekonomi				
	Pasar Umum	KUD	Bank/BKK	ATM	Hotel/Penginapan
(1)	(2)	(3)	(4)	(5)	(2)
1 Tulis	-	-	-	-	1
2 Wringingintung	-	-	-	-	-
3 Posong	-	-	-	-	-
4 Sembojo	-	-	-	-	-
5 Beji	1	-	1	1	-
6 Kaliboyo	-	-	-	-	-
7 Simbangdesa	1	1	1	-	-
8 Simbangjati	-	-	-	-	-
9 Ponowareng	-	-	-	-	-
10 Kenconorejo	1	-	-	-	-
11 Kedungsegog	-	-	-	-	-
12 Manggis	-	-	-	-	-
13 Jolosekti	-	-	-	-	-
14 Siberuk	-	-	-	-	-
15 Kebumen	-	-	-	-	-
16 Cluwuk	-	-	-	-	-
17 Jrasahpayung	-	-	-	-	-
Jumlah	3	1	2	1	1

Sumber : Laporan Desa

Tabel 6.2 Realisasi Pelaksanaan Anggaran Pendapatan Desa di Kecamatan Tulis, 2017  
(Rupiah)

Desa	Pendapatan Asli Desa	Alokasi Dana Desa	Dana Desa
(1)	(2)	(3)	(4)
1 Wringingintung	54 500 000	355 345 300	824 161 175
2 Sembojo	62 000 000	286 439 900	769 704 000
3 Posong	40 700 000	305 695 300	768 204 000
4 Kaliboyo	23 000 000	297 835 300	753 845 000
5 Simbangdesa	98 755 500	266 511 323	764 591 000
6 Beji	37 900 000	360 723 300	795 343 000
7 Tulis	65 000 000	347 959 300	827 477 000
8 Simbangjati	7 000 000	303 594 400	769 419 000
9 Kedungsegog	39 900 000	339 026 900	799 324 000
10 Kenconorejo	94 200 000	338 615 100	778 331 000
11 Ponowareng	29 930 000	301 302 800	784 277 000
12 Siberuk	41 500 000	322 645 900	761 198 000
13 Kebumen	64 200 000	325 664 100	780 431 000
14 Cluwuk	21 000 000	284 097 000	766 912 000
15 Jrahahpayung	21 915 000	322 185 600	791 252 000
16 Jolosekti	39 900 000	332 007 700	777 051 000
17 Manggis	21 900 000	299 766 200	774 237 000
Jumlah	763 300 500	5 389 415 423	13 285 757 175

Lanjutan Tabel 6.2

Desa	Pajak Retribusi Daerah	Bantuan Keuangan	Pendapatan Lain Lain	Jumlah Pendapatan
(1)	(5)	(6)	(7)	(8)
1 Wringingintung	26 883 000	335 000 000	-	1 595 889 475
2 Sembojo	18 059 000	155 000 000	-	1 291 202 900
3 Posong	20 426 000	70 000 000	-	1 205 025 300
4 Kaliboyo	21 321 000	289 000 000	3 269 618	1 388 270 918
5 Simbangdesa	21 415 000	670 400 500	14 000 000	1 835 673 323
6 Beji	28 171 000	305 000 000	-	1 527 137 300
7 Tulis	35 684 000	410 000 000	-	1 686 120 300
8 Simbangjati	27 330 000	235 000 000	-	1 342 343 400
9 Kedungsegog	29 600 000	247 000 000	-	1 454 850 900
10 Kenconorejo	65 937 000	35 000 000	-	1 312 083 100
11 Ponowareng	31 365 000	90 000 000	-	1 236 874 800
12 Siberuk	19 973 000	335 000 000	-	1 480 316 900
13 Kebumen	24 809 000	335 000 000	959 491	1 531 063 591
14 Cluwuk	18 349 000	246 000 000	-	1 336 358 000
15 Jrahahpayung	26 720 000	35 000 000	275 000 000	1 472 072 600
16 Jolosekti	22 995 000	535 000 000	-	1 706 953 700
17 Manggis	20 862 000	35 000 000	-	1 151 765 200
Jumlah	459 899 000	4 362 400 500	293 229 109	24 554 001 707

Sumber : Dispermades Kabupaten Batang

Tabel 6.3 Realisasi Pelaksanaan Anggaran Belanja Desa di Kecamatan Tulis, 2017  
(Rupiah)

Desa	Bidang Penyelenggaraan Pemerintah Desa	Bidang Pelaksanaan Pembangunan Desa	Bidang Pembinaan Kemasyarakatan
(1)	(2)	(3)	(4)
1 Wringingintung	539 428 064	965 450 175	30 383 000
2 Sembojo	364 797 664	732 018 650	24 050 000
3 Posong	466 423 166	777 404 000	26 840 800
4 Kaliboyo	327 694 296	913 878 900	38 162 000
5 Simbangdesa	847 079 323	988 196 000	28 021 000
6 Beji	493 742 308	704 145 400	25 500 000
7 Tulis	407 959 300	1 168 000 000	85 161 000
8 Simbangjati	315 060 400	945 933 500	49 864 000
9 Kedungsegog	376 897 760	949 820 000	28 600 000
10 Kenconorejo	399 352 100	658 953 600	93 400 000
11 Ponowareng	342 016 488	761 696 000	26 198 600
12 Siberuk	391 584 900	865 198 000	22 000 000
13 Kebumen	418 045 117	1 026 222 000	20 000 000
14 Cluwuk	319 767 000	967 865 000	39 879 000
15 Jrahahpayung	356 758 216	1 014 752 000	21 376 000
16 Jolosekti	338 936 764	1 293 948 850	18 396 000
17 Manggis	242 727 576	675 837 000	46 689 000
Jumlah	6 948 270 442	15 409 319 075	624 520 400

Lanjutan Tabel 6.3

	Desa	Bidang Pemberdayaan Masyarakat	Bidang Tak Terduga	Jumlah Belanja
	(1)	(5)	(6)	(7)
1	Wringingintung	91 711 000	-	1 626 972 239
2	Sembojo	130 713 000	-	1 251 579 314
3	Posong	29 800 000	-	1 300 467 966
4	Kaliboyo	129 500 000	-	1 409 235 196
5	Simbangdesa	46 750 957	-	1 910 047 280
6	Beji	275 131 600	-	1 498 519 308
7	Tulis	25 000 000	-	1 686 120 300
8	Simbangjati	31 485 500	-	1 342 343 400
9	Kedungsegog	91 504 000	-	1 446 821 760
10	Kenconorejo	119 377 400	-	1 271 083 100
11	Ponowareng	77 581 000	-	1 207 492 088
12	Siberuk	228 260 000	-	1 507 042 900
13	Kebumen	84 000 000	-	1 548 267 117
14	Cluwuk	17 954 400	-	1 345 465 400
15	Jrakahpayung	55 620 000	-	1 448 506 216
16	Jolosekti	61 936 500	-	1 713 218 114
17	Manggis	167 000 000	-	1 132 253 576
	Jumlah	1 663 325 357	-	24 645 435 274

Sumber : Dispermades Kabupaten Batang



Tabel 6.4 Jalan Kabupaten Menurut Ruas di Kecamatan Tulis, 2017

No.	Nama Ruas	Panjang (M)	Lebar (M)	Klasifikasi Fungsi Jalan
(1)	(2)	(3)	(4)	(5)
1	Beji - Kenconorejo	2 400	4,50	LU
2	Kenconorejo - Ujungnegoro	3 400	4,50	LU
3	Kenconorejo - Roban Barat	5 500	4,00	LU
4	Kaliboyo - Pecalungan	12 500	4,00	LU
5	Tulis - Briombo	4 300	4,00	LU
6	Clapar - Kebumen	3 500	4,00	LU

Keputusan Bupati Batang No. 050/243/2016 tentang Penetapan Status Ruas Jalan Kabupaten

Sumber : Dinas Pekerjaan Umum dan Penataan Ruang Kabupaten Batang

Tabel 6.5 Jumlah Kecelakaan Lalu Lintas Menurut Bulan di Polsek Tulis, 2017

Bulan	Jumlah Kecelakaan Lalu lintas	Jumlah Korban			
		Meninggal	Luka Berat	Luka Ringan	Material (Rp)
(1)	(2)	(3)	(4)	(5)	(6)
1 Januari	9	3	-	8	16 600 000
2 Pebruari	2	-	-	4	1 000 000
3 Maret	5	1	-	6	7 500 000
4 April	5	1	-	4	5 800 000
5 Mei	2	-	-	2	1 500 000
6 Juni	3	-	-	3	20 700 000
7 Juli	1	1	-	-	10 000 000
8 Agustus	6	2	-	6	2 300 000
9 September	3	-	-	5	21 500 000
10 Oktober	3	2	-	3	2 500 000
11 Nopember	4	1	-	3	7 000 000
12 Desember	1	-	-	1	1 000 000
Jumlah	44	11	-	45	97 400 000

Sumber : Satlantas Polres Batang

Tabel 6.6 Jumlah Pelanggan, Volume Air yang Disalurkan dan Nilai Air Minum yang terjual pada Pelanggan PDAM Batang di Kecamatan Tulis, 2017

No.	Jenis Pelanggan	Pelanggan	Volume Air (M3)	Nilai (Rp)
(1)	(2)	(3)	(4)	(5)
1	Rumah tempat Tinggal	2 404	441 772	1 701 548 855
2	Hotel/Niaga	13	8 293	118 592 980
3	Umum	38	9 864	22 909 120
4	Badan Sosial / Rumah Sakit	21	6 443	25 130 785
5	Industri	-	-	-
6	Instansi Pemerintah	8	715	7 848 630
7	Khusus	-	61 891	130 352 100
Jumlah		2 484	528 978	2 006 382 470

Sumber : PDAM Kabupaten Batang



**BAB**

**7**

**PERBANDINGAN  
ANTAR  
KECAMATAN**

<https://batangkab.bps.go.id>





Tabel 7.1 Perbandingan Luas Wilayah Antar Kecamatan, 2017

	Kecamatan	Luas (Ha)	Persentase
	(1)	(2)	(3)
1	Wonotunggal	5 235,27	6,64
2	Bandar	7 332,80	9,30
3	Blado	7 838,92	9,94
4	Reban	4 633,38	5,88
5	Bawang	7 384,51	9,36
6	Tersono	4 932,98	6,26
7	Warungasem	7 276,64	9,23
8	Limpung	3 341,66	4,24
9	Banyuputih	4 442,50	5,63
10	Subah	8 352,17	10,59
11	Pecalungan	3 618,97	4,59
12	Tulis	4 508,78	5,72
13	Kandeman	4 175,67	5,29
14	Batang	3 434,54	4,36
15	Warungasem	2 355,37	2,99
	Jumlah	78 864,16	100,00

Sumber : Proyeksi Penduduk Hasil SP2010, BPS Kabupaten Batang

Tabel 7.2 Perbandingan Jumlah Penduduk Antar Kecamatan dan Sex Ratio, 2017

	Kecamatan	Laki-laki	Perempuan	Jumlah	Sex Ratio	
	(1)	(2)	(3)	(4)	(5)	
1	Wonotunggal	16 528	16 449	32 977	100,48	
2	Bandar	33 913	33 596	67 509	100,94	
3	Blado	22 698	22 337	45 035	101,62	
4	Reban	18 988	19 070	38 058	99,57	
5	Bawang	27 308	27 022	54 330	101,06	
6	Tersono	19 222	19 250	38 472	99,85	
7	Gringsing	30 159	29 737	59 896	101,42	
8	Limpung	20 752	20 928	41 680	99,16	
9	Banyuputih	17 529	17 675	35 204	99,17	
10	Subah	25 830	26 489	52 319	97,51	
11	Pecalungan	15 852	16 338	32 190	97,03	
12	Tulis	17 749	18 051	35 800	98,33	
13	Kandeman	23 886	24 296	48 182	98,31	
14	Batang	62 756	63 169	125 925	99,35	
15	Warungasem	24 322	24 180	48 502	100,59	
	Jumlah	2017	377 492	378 587	756 079	99,71
		2016	374 375	375 345	749 720	99,74
		2015	371 071	372 019	743 090	99,75

Sumber : Proyeksi Penduduk Hasil SP2010, BPS Kabupaten Batang





# DATA

MENCERDASKAN BANGSA



**BADAN PUSAT STATISTIK**

**KABUPATEN BATANG**

Jalan Pemuda No. 90 Batang 51216

Telp/Fax : (0285) 391004

E-mail : bps3325@bps.go.id

ISBN 978-602-6375-59-9

