

Statistik Daerah Kecamatan Sukadana 2016

Sektor pertanian di tahun 2011 masih menjadi sektor dominan dalam penyerapan tenaga kerja

Dana ADD menyumbang 9,53 milyar rupiah atau 31 persen dari total dana pembangunan. Sementara



**STATISTIK DAERAH
KECAMATAN SUKADANA
2016**

<https://lampungtimurkecamatan.sukadana.go.id/>

STATISTIK DAERAH KECAMATAN SUKADANA 2016

ISBN : 978-602-411-058-1
No. Publikasi : 1804.1644
Katalog BPS : 1101002.1804.090
Ukuran Buku : 17,6 cm x 25 cm
Jumlah Halaman : iv + 9 Halaman

Naskah:
Rizqa Fithriani

Penyunting:
Seksi Neraca Wilayah dan Analisis Statistik

Gambar Kulit:
Seksi Neraca Wilayah dan Analisis Statistik

Diterbitkan Oleh:
Badan Pusat Statistik Kabupaten Lampung Timur

Boleh dikutip dengan menyebut sumbernya



Kata Pengantar

Publikasi **Statistik Daerah Kecamatan Sukadana 2016** diterbitkan oleh Badan Pusat Statistik Kabupaten Lampung Timur berisi berbagai data dan informasi terpilih yang dianalisis secara sederhana untuk membantu pengguna data memahami perkembangan pembangunan serta potensi yang ada di Kecamatan Sukadana.

Publikasi **Statistik Daerah Kecamatan Sukadana 2016** diterbitkan untuk melengkapi publikasi-publikasi yang sudah terbit secara rutin setiap tahun. Berbeda dengan publikasi-publikasi yang sudah ada, publikasi ini lebih menekankan pada analisis.

Materi yang disajikan dalam **Statistik Daerah Kecamatan Sukadana 2016** memuat berbagai informasi/indikator terpilih yang terkait dengan pembangunan di berbagai sektor di Kecamatan Sukadana dan diharapkan dapat menjadi bahan rujukan/kajian dalam perencanaan dan evaluasi kegiatan pembangunan.

Kritik dan saran konstruktif berbagai pihak kami harapkan untuk penyempurnaan penerbitan mendatang. Semoga publikasi ini mampu memenuhi tuntutan kebutuhan data statistik, baik oleh instansi/dinas pemerintah, swasta, kalangan akademisi maupun masyarakat luas.

Kepala Badan Pusat Statistik
Kabupaten Lampung Timur

Ir. A N W A R.



DAFTAR ISI

Kata Pengantar	iii		
Daftar Isi	iv		
1. Geografi	1	6. Pertanian	6
2. Penduduk	2	7. Transportasi	7
3. Pendidikan	3	8. Keuangan	8
4. Kesehatan	4	9. Industri dan Energi	9
5. Sosial Lainnya	5		

GEOGRAFI DAN PEMERINTAHAN

1

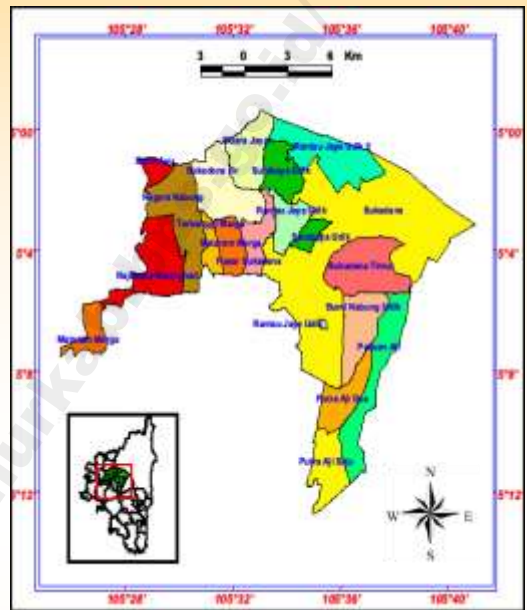
Kecamatan Sukadana merupakan daerah dataran dengan luas 609,04 km²

Kecamatan Sukadana memiliki luas wilayah sebesar 762,75 km². Wilayah administratif kecamatan ini terbagi menjadi 20 desa.

Secara geografis Kecamatan Sukadana berbatasan dengan Kecamatan Purbolinggo dan Taman Nasional Way Kambas disebelah utara, Kecamatan Bumi Agung, Kecamatan Sekampung, Kecamatan Marga Tiga dan Kecamatan Sekampung Udik di sebelah selatan. Kemudian di sebelah timur berbatasan dengan Kecamatan Labuhan Ratu serta Kecamatan Way Jepara, dan di sebelah barat berbatasan dengan Kecamatan Kecamatan Batanghari Nuban. Apabila dilihat dari topografi, semua desa mempunyai topografi datar.

Untuk mempermudah tata pemerintahan daerah di kecamatan ini, secara rata-rata tiap desa terdiri atas enam dusun dan 25 RT.

Peta Kecamatan Sukadana



**Statistik Geografi
Kecamatan Sukadana , 2015**

Uraian	Satuan	2015
(1)	(2)	(3)
Luas Daerah	Km ²	762,75
Jumlah Dusun	Dusun	122
Jumlah RT	RT	499
Banyaknya Desa	Desa	20

Sumber: Kecamatan Sukadana Dalam Angka 2016

2

PENDUDUK

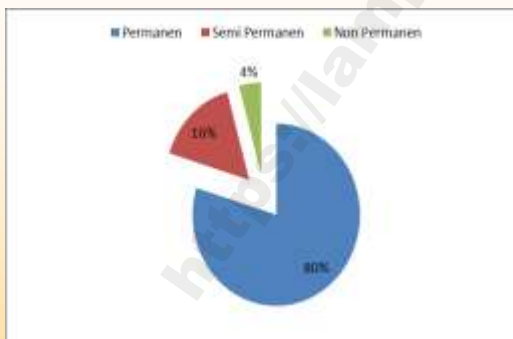
Komposisi penduduk menurut jenis kelamin berimbang

Indikator Kependudukan Kecamatan Sukadana, 2015

Indikator	Satuan	2015
Jumlah Penduduk	Jiwa	68.270
Kepadatan Penduduk	Jiwa/Km ²	90
Sex Ratio	L/P	106
Banyaknya Rumah Tangga	Rumah tangga	19.495

Sumber: Kecamatan Sukadana Dalam Angka 2016

Perumahan rakyat menurut klasifikasi di kecamatan Sukadana tahun 2015



Sumber: Kecamatan Sukadana Dalam Angka 2016

Penduduk Kecamatan Sukadana selama tahun 2015 berjumlah 68.270 jiwa. Dengan luas wilayah sebesar 762,75 km², maka tiap km² wilayah kecamatan ini dihuni sekitar 90 jiwa. Di kecamatan tersebut terdapat 19.495 rumah tangga, dengan rata-rata tiap rumah tangga berisikan empat orang anggota rumah tangga.

Rasio antara penduduk laki-laki dan perempuan (*sex ratio*) kecamatan ini di tahun 2015 adalah 106. Hal ini berarti selama tahun 2015 perbandingan jumlah penduduk laki-laki dan perempuan adalah 106 orang penduduk laki-laki berbanding 100 orang penduduk perempuan.

Perumahan rakyat menurut klasifikasi di kecamatan Sukadana tahun 2015 yang terbanyak merupakan rumah permanen yaitu sebesar 80 persen, selanjutnya rumah semi permanen sebanyak 16 persen dan sisanya 4 persen merupakan rumah non permanen.

Keberadaan tenaga pengajar yang tercermin dari rasio guru per murid sudah cukup memadai.

Sumber Daya Manusia (SDM) yang berkualitas diperlukan agar tercapai pembangunan yang berkualitas. Salah satu cara yang ditempuh pemerintah dalam pencapaian SDM yang berkualitas ialah melalui penyediaan fasilitas pendidikan.

Berdasarkan tabel indikator pendidikan di Kecamatan Sukadana tahun ajaran 2015/2016 jumlah guru dan kelas yang tersedia di kecamatan ini dinilai memadai untuk tiap jenjang pendidikan. Pada tahun ajaran 2015/2016 satu orang guru hanya terbebani 8 orang siswa pada jenjang Taman Kanak-kanak (TK), 13 orang siswa pada tingkat Sekolah Dasar (SD), 15 orang siswa pada tingkat SLTP, 11 orang siswa pada tingkat SMU, dan 9 orang siswa pada tingkat SMK. Satu kelas di tingkat TK memuat sekitar 13 orang siswa. Di tingkat SD terdapat 30 orang siswa di tiap kelasnya. Pada tingkat SLTP satu kelasnya memuat 35 orang siswa. Pada tingkat SMU satu kelasnya rata-rata menampung 30 orang siswa. Dan pada tingkat SMK satu kelasnya rata-rata menampung 29 orang siswa.

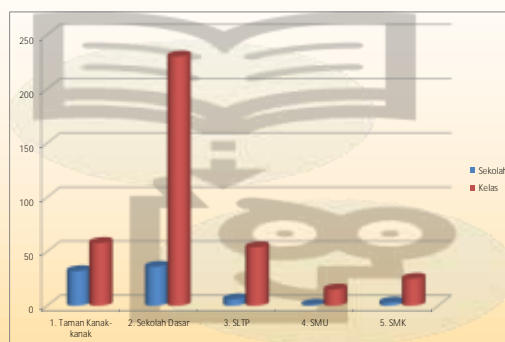
Fasilitas pendidikan di Kecamatan Sukadana tersedia hingga tingkat SMK. Fasilitas pendidikan terbanyak tersedia pada tingkat pendidikan SD yakni sebanyak 36 unit sekolah dan 230 unit ruang belajar. Semakin tinggi jenjang pendidikan fasilitas pendidikan yang tersedia pun semakin berkurang.

**Indikator Pendidikan
Kecamatan Sukadana, 2015/2016**

Jenjang Pendidikan	2015/2016	
	rasio murid/guru	rasio murid/kelas
(1)	(2)	(3)
Taman Kanak-kanak	8	13
Sekolah Dasar	13	30
SLTP	15	35
SMU	11	30
SMK	9	29

Sumber: Kecamatan Sukadana Dalam Angka 2016

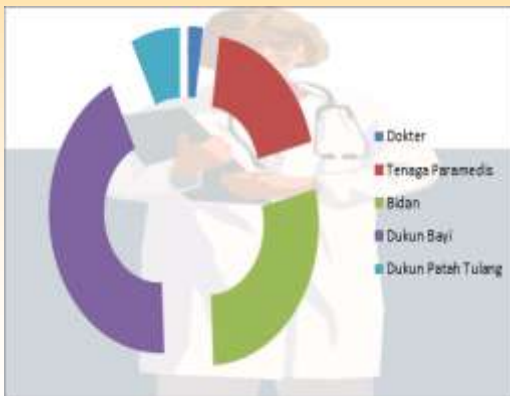
Fasilitas Pendidikan di Kecamatan Sukadana, 2015



Sumber: Kecamatan Sukadana Dalam Angka 2016

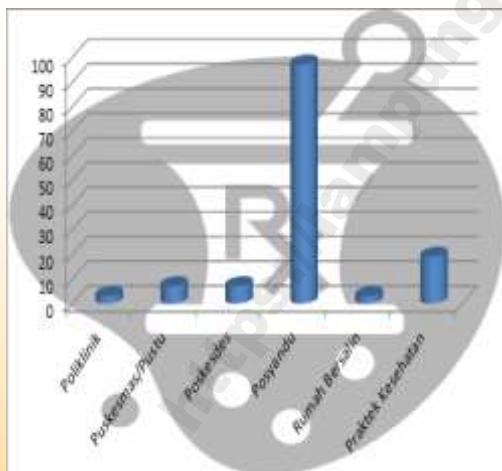


Jumlah Tenaga Kesehatan di Kecamatan Sukadana, 2015



Sumber: Kecamatan Sukadana Dalam Angka 2016

Banyaknya Fasilitas Kesehatan di Kecamatan Sukadana, 2015



Sumber: Kecamatan Sukadana Dalam Angka 2016

Sumber daya manusia merupakan modal dasar dalam pembangunan. Karenanya penyediaan fasilitas kesehatan serta tenaga kesehatan sangat penting agar tercipta masyarakat yang sehat jasmani dan berdaya guna bagi pembangunan.

Jumlah tenaga kesehatan yang berpraktek di Kecamatan Sukadana sebanyak 49,27 persen merupakan tenaga kesehatan medis (bidan, perawat, dokter). Dukun bayi sebagai tenaga kesehatan tradisional masih menempati posisi tertinggi sebagai tenaga kesehatan dengan jumlah terbanyak. Di tahun 2015 terdapat 60 orang dukun bayi di Kecamatan Sukadana.

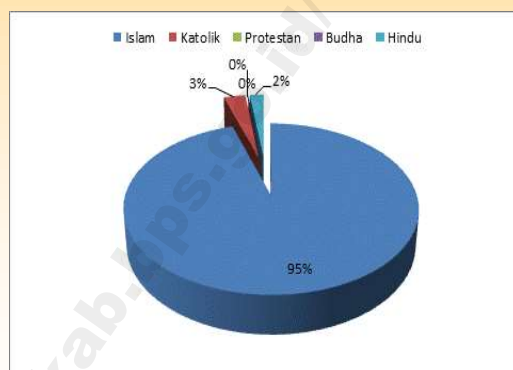
Fasilitas kesehatan yang tersedia di kecamatan ini didominasi oleh posyandu. Di tahun 2015 setidaknya terdapat 97 unit posyandu yang beroperasi.

Agama Islam merupakan agama yang paling banyak dianut penduduk Kecamatan Sukadana. Hal ini tercermin dari distribusi penduduk menurut agama yang dianut pada kecamatan ini. Di tahun 2015, 95 persen penduduk menganut agama Islam.

Pertumbuhan penduduk yang tinggi dapat menjadi masalah dalam pembangunan sosial. Pertumbuhan penduduk yang tidak disertai dengan peningkatan kualitas hidup masyarakat hanya akan memperparah kondisi kerawanan sosial dalam masyarakat. Salah satu upaya yang ditempuh guna menekan pertumbuhan penduduk yakni dengan menggalakan penggunaan alat kontrasepsi pada pasangan usia subur.

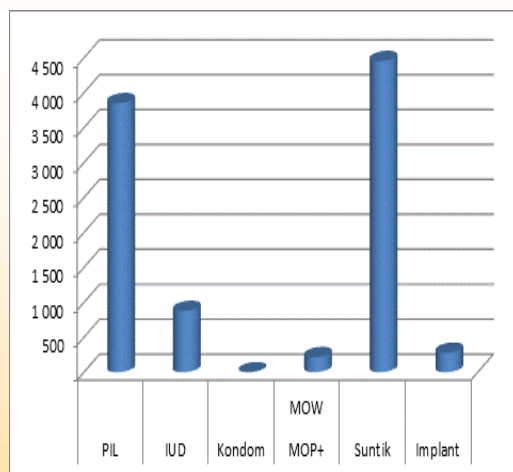
Di Kecamatan Sukadana pada tahun 2015 penggunaan alat kontrasepsi oleh pasangan usia subur di kecamatan ini yang terbanyak merupakan alat kontrasepsi jenis KB Suntik. Jumlah akseptor KB Suntik selama tahun tersebut adalah sebanyak 4.456.

Distribusi Penduduk menurut agama di Kecamatan Sukadana, 2015



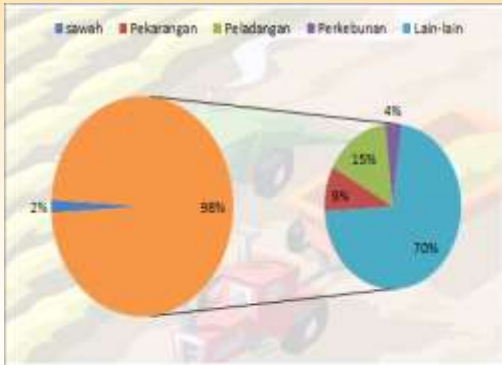
Sumber: Kecamatan Sukadana Dalam Angka 2016

Jumlah Akseptor KB menurut Jenis Alat Kontrasepsi di Kecamatan Sukadana, 2015



Sumber: Kecamatan Sukadana Dalam Angka 2016

Persentase Penggunaan Lahan Pertanian di Kecamatan Sukadana, 2015



Sumber: Kecamatan Sukadana Dalam Angka 2016

Jumlah Ternak Besar yang Diusahakan Menurut Jenisnya di Kecamatan Sukadana, 2015



Sumber: Kecamatan Sukadana Dalam Angka 2016

Penggunaan lahan pertanian sebagai areal sawah di Kecamatan Sukadana pada tahun 2015 baru mencapai dua persen. Sebagian besar lahan pertanian bukan sawah digunakan sebagai areal lain-lain, yakni sebesar 70 persen.

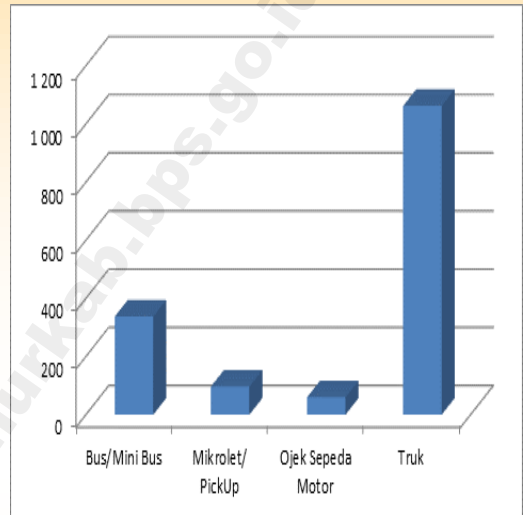
Pada pertanian subsektor peternakan hewan besar, jenis mamalia kambing merupakan komoditas terbanyak yang dibudidayakan. Populasi kambing yang dibudidayakan pada kecamatan ini di tahun 2015 adalah sebanyak 24.325 ekor.

Dalam suatu perekonomian transportasi dan komunikasi memegang peranan yang penting terutama dalam hal pendistribusian barang. Keadaan transportasi dan komunikasi di suatu daerah dapat mencirikan bagaimana kondisi perekonomian di daerah tersebut.

Keberadaan sarana transportasi memegang peranan yang penting dalam mobilitas barang dan orang. Pada tahun 2015 angkutan umum berupa truk merupakan kendaraan angkutan umum barang yang paling banyak dijumpai di kecamatan ini. Keberadaan angkutan barang ini mencapai 1062 unit.

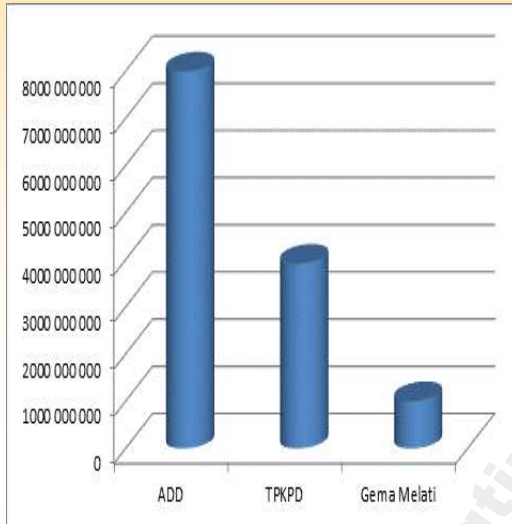
Bus/minibus sebagai sarana transportasi mobilitas manusia di kecamatan ini pada 2015 hanya berjumlah sebanyak 338 unit.

Distribusi Kendaraan Bermotor menurut Jenisnya di Kecamatan Sukadana, 2015



Sumber: Kecamatan Sukadana Dalam Angka 2016

Dana Pembangunan Desa Menurut sumbernya di Kecamatan Sukadana (000 rupiah), 2015



Sumber: Kecamatan Sukadana Dalam Angka 2016

Target dan realisasi PBB di Kecamatan Sukadana (rupiah), 2015



Sumber: Kecamatan Sukadana Dalam Angka 2016

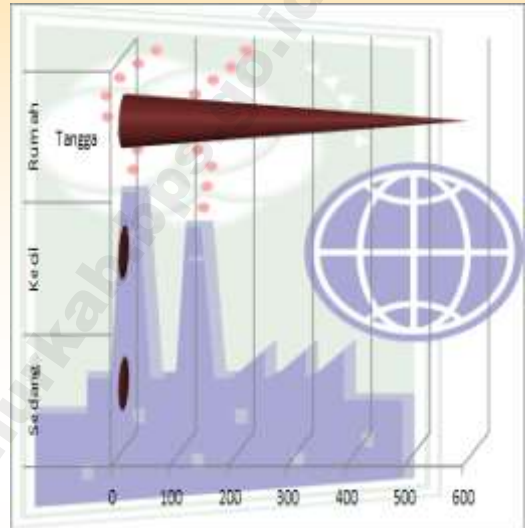
Pajak Bumi dan Bangunan (PBB) adalah pajak yang dipungut atas tanah dan bangunan karena adanya keuntungan/kedudukan nilai sosial ekonomi dari pemilik tanah dimana pajak yang dikumpulkan digunakan untuk pembangunan. Besaran target PBB kecamatan ini pada tahun 2015 sebesar 626 juta rupiah. Realisasi PBB di tahun tersebut sudah mencapai 75 persen.

Dalam proses pembangunan, selain dibutuhkan sumber daya manusia (yang menduduki perangkat tertentu dalam suatu pemerintahan), dibutuhkan pula adanya suntikan modal/kapital agar proses pembangunan dapat berjalan lancar. Pada tahun 2015 dana pembangunan untuk desa di Kecamatan Sukadana terbesar bersal dari dana ADD. Besaran dana ADD sebesar 61,92 persen dari total dana bantuan pembangunan.

99,32 persen industri pengolahan yang ada di Kecamatan Sukadana dikategorikan sebagai industri rumah tangga, yakni industri yang menggunakan tenaga kerja kurang dari lima orang. Di tahun 2015 setidaknya terdapat 586 unit industri rumah tangga pada kecamatan ini.

Untuk industri pengolahan makanan, industri heuller (penggilingan padi) dan pembuatan tempe merupakan jenis industri pengolahan yang dijumpai di kecamatan ini. Di tahun 2015 menurut administrasi kecamatan setidaknya terdapat masing-masing 40 dan 40 unit yang beroperasi.

Banyaknya Industri Pengolahan menurut Tenaga Kerja yang digunakan di Kecamatan Sukadana, 2015



Sumber: Kecamatan Sukadana Dalam Angka 2016

DATA

MENCERDASKAN BANGSA



BPS KABUPATEN LAMPUNG TIMUR
Jl. Lintas Timur, Desa Matram Marga, Sukadana
<https://lampungtimurkab.bps.go.id/>
e-mail: bps1804@bps.go.id

