

Katalog BPS: 1102001.7103041

# TABUKAN UTARA DALAM ANGKA

2015



**BADAN PUSAT STATISTIK  
KABUPATEN KEPULAUAN SANGIHE**  
*Statistics of Kepulauan Sangihe Regency*

# **TABUKAN UTARA DALAM ANGKA 2015**



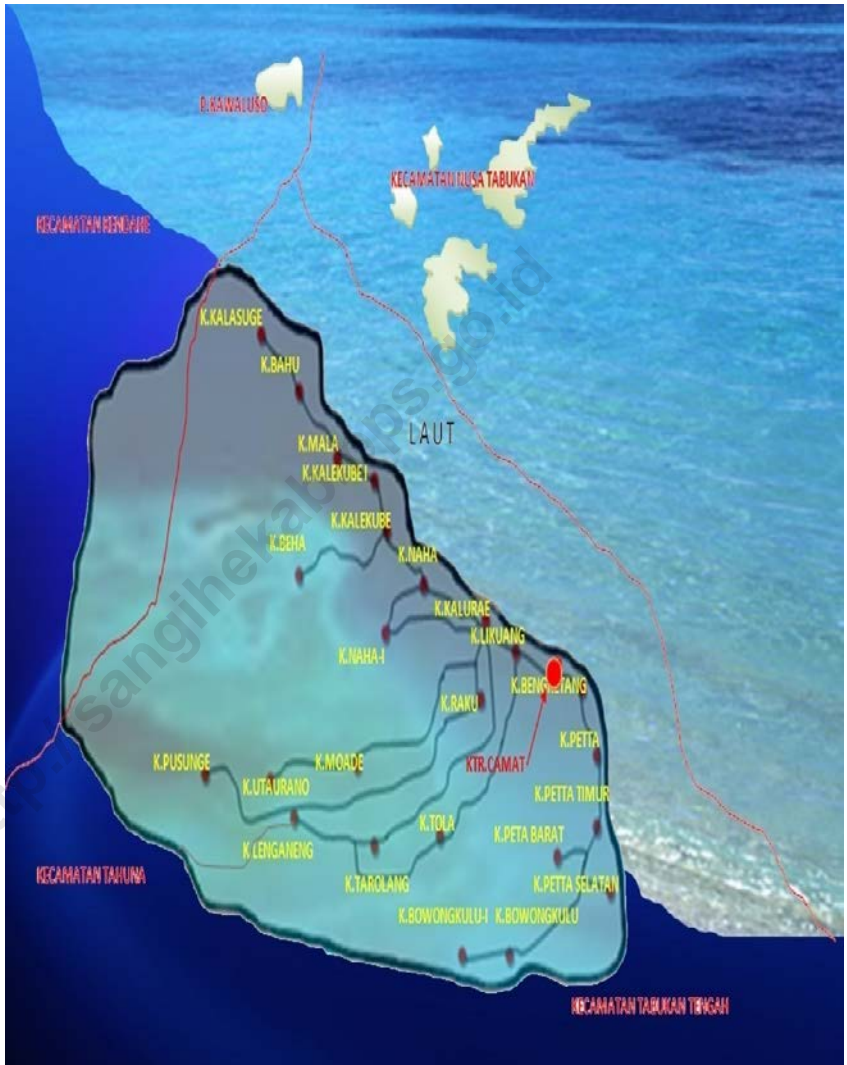
*BADAN PUSAT STATISTIK  
KABUPATEN KEPULAUAN SANGIHE*

## TABUKAN UTARA DALAM ANGKA 2015

- ISBN** : 978-602-6841-05-6
- No. Publikasi** : 71030.1518
- Katalog BPS** : 1102001.7103100
- Ukuran Buku** : 21 cm x 15 cm
- Jumlah Halaman** : xiv + 100 halaman
- Naskah** : BPS Kabupaten Kepulauan Sangihe
- Penyunting** : Seksi Integrasi Pengolahan dan Diseminasi Statistik  
Koodinator Statistik Kecamatan Tabukan Utara
- Gambar Kulit** : Koodinator Statistik Kecamatan Tabukan Utara
- Diterbitkan oleh** : © BPS Kabupaten Kepulauan Sangihe
- Dicetak Oleh** :

“Dilarang mengumumkan, mendistribusikan, mengomunikasikan, dan/atau menggandakan sebagian atau seluruh isi buku ini untuk tujuan komersial tanpa izin tertulis dari Badan Pusat Statistik”

## SKETSA PETA KECAMATAN TABUKAN UTARA



<http://sangihekab.bps.go.id>



**LEOPOLD RICHARD RAWUNG, SE**  
**KEPALA BPS KAB KEPL SANGIHE**

## KATA SAMBUTAN

Saya menyambut gembira atas penerbitan buku “Tabukan Utara Dalam Angka 2015”. Dengan adanya buku ini, maka kita memiliki potret tentang keadaan geografi, pemerintahan, ciri-ciri keadaan sosial dan perekonomian Kecamatan Tabukan Utara.

Saya berterima kasih kepada Koordinator Statistik Kecamatan Tabukan Utara yang telah berupaya secara sungguh-sungguh dan kepada semua pihak yang telah membantu serta memberikan sumbangan pikiran dan tenaga sehingga buku ini dapat diselesaikan.

Harapan saya agar buku ini tetap terbit secara berkesinambungan, sehingga senantiasa dapat membantu pihak-pihak yang membutuhkan data keadaan kecamatan.

Tahuna, Oktober 2015  
Kepala Badan Pusat Statistik  
Kabupaten Kepulauan Sangihe,

Leopold Richard Rawung,SE  
NIP. 19660419 199303 1 002

## KATA PENGANTAR

Dengan memanjatkan puji dan syukur kehadirat Tuhan Yang Maha Esa, publikasi "Tabukan Utara Dalam Angka 2015" yang merupakan tugas pokok Koordinator Statistik Kecamatan Tabukan Utara telah dapat kami selesaikan.

Publikasi ini menyajikan data secara komprehensif dari berbagai bidang Hal tersebut bertujuan untuk memberi gambaran tentang keadaan geografi, pemerintahan ciri-ciri keadaan sosial dan ekonomi Kecamatan Tabukan Utara.

Pada kesempatan ini kami ucapkan banyak terimakasih kepada Camat Tabukan Utara atas perhatian dan dukungan yang diberikan dalam penerbitan publikasi ini .Ucapan terimakasih juga kami tujukan kepada semua pihak, baik instansi pemerintah maupun swasta yang telah membantu terbitnya publikasi ini.

Kami menyadari bahwa publikasi ini masih banyak kekurangan.Oleh karena itu, saran dan kritik dari berbagai pihak untuk perbaikan publikasi ini sangat kami hargai.Semoga publikasi ini bermanfaat bagi kita semua.

Enemawira,      Oktober 2015  
Koordinator Statistik  
Kecamatan Tabukan Utara

**B. Lenskar Diamanis, SH**  
**NIP. 19660306 201410 001**



<http://sangihekab.bps.go.id>

## DAFTAR ISI

	Hal
Peta Kecamatan Tabukan Utara .....	iii
Kata Sambutan .....	vi
Kata Pengantar .....	vii
Daftar Isi .....	ix
Daftar Tabel.....	x
Daftar Gambar.....	xii
Penjelasan Umum.....	xiv
Bab I Keadaan Geografis .....	1
Bab II Pemerintahan.....	9
Bab III Penduduk dan Ketenagakerjaan .....	17
Bab IV Sosial, Pendidikan dan Kesehatan .....	31
Bab V Pertanian .....	63
Bab VI Industri, Pertambangan dan Energi .....	73
Bab VII Perdagangan .....	81
Bab VIII Transportasi, Komunikasi, Pariwisata.....	87
Bab IX Keuangan dan Harga-harga .....	95



## DAFTAR TABEL

	Hal
<b>1. Keadaan Geografis</b>	
1.1. Letak Geografis .....	5
1.2. Luas Desa .....	6
1.3. Keadaan Topografi, Geologi dan Hidrologi .....	7
<b>2. Pemerintahan</b>	
2.1. Pejabat yang Pernah Memerintah .....	12
2.2. Komposisi Personil Kantor Camat .....	14
2.3. Nama Kepala Desa dan Sekretaris Desa .....	15
<b>3. Penduduk dan Ketenagakerjaan</b>	
3.1. Jumlah Penduduk, Luas dan Kepadatan Penduduk .....	23
3.2. Penduduk Menurut Jenis Kelamin dan Sex Ratio .....	24
3.3. Penduduk Menurut Kelompok Umur .....	25
3.4. Jumlah lindungan, Penduduk dan Penduduk per Rumah Tanggah	26
3.5. Penduduk Menurut Jenis Kelamin dan Kewarganegaraan .....	27
3.6. Banyaknya Kelahiran, Kematian dan Perpindahan Penduduk.....	28
3.7. Banyaknya Pegawai Negeri Sipil Menurut Golongan .....	29
3.8. Banyaknya Penduduk Menurut Mata Pencahariaan .....	30
<b>4. Sosial, Pendidikan dan Kesehatan</b>	
4.1. Banyaknya TK, Guru dan Murid .....	38
4.2. Banyaknya SD, Guru dan Murid .....	39
4.3. Banyaknya Geudng SD, Ruang Kelas dan Kelas .....	40
4.4. Banyaknya Murid SD Menurut Kelas .....	41
4.5. Banyaknya SMP, Guru dan Murid .....	42
4.6. Banyaknya Gedung SMP, Ruang Kelas dan kelas .....	43
4.7. Banyaknya Murid SM Menurut Kelas .....	44
4.8. Banyaknya gedung SLTA, Ruang kelas dan kelas .....	45
4.9. Banyaknya guru dan murid SLTA .....	46

4.10 Banyaknya murid SLTA menurut kelas .....	47
4.11 Banyaknya rumah sakit,Puskesmas dan balai pengobatan.....	48
4.12 Banyaknya Tenaga kesehatan .....	49
4.13 Banyaknya Posyandu, apotik dan toko obat .....	50
4.14 Hasil imunisasi bayi .....	51
4.15 Jumlah target dan hasil imunisasi, TT pada ibu hamil.....	52
4.16 Banyaknya penderita penyakit .....	53
4.17 Jumlah kriminalitas .....	54
4.18 Banyaknya akseptor aktif .....	55
4.19 Banyaknya rumah tangga yang menerima raskin .....	57
4.20 Banyaknya Penduduk Menurut Agama yang Dianutnya .....	58
4.21 Banyaknya tempat ibadah.....	60
4.22Banyaknya bangunan rumah.....	62
<b>5 Pertanian</b>	
5.1 Luas panen,produksi tanaman pangan.....	67
5.2 Luas panen dan produksi tanaman sayuran .....	68
5.3 Jumlah tanaman dan produksi tanaman buah - buahan .....	69
5.4 Luas dan produksi tanaman perkebunan .....	70
5.5 Banyaknya populasi ternak .....	71
5.6 Banyaknya populasi unggas .....	72
<b>6 Industri, Pertambangan dan Energi</b>	
6.1 Banyaknya Usaha Industri Kecil dan Kerajinan Rumah Tangga .....	76
6.2 Banyaknya Pelanggan Listrik Menurut Jenis Pelanggan .....	78
6.3 Banyaknya Pelanggan Air Minum Menurut Jenis Pelanggan .....	79
<b>7 Perdagangan</b>	
7.1 Banyaknya Pasar, Toko, Warung dan Los .....	84
7.2 Banyaknya Hotel/Penginapan, Asrama/Kost dan Restoran/Rumah Makan .....	85

## **8 Transportasi**

### **8.1 Keadaan Jalan Menurut Lapisan Permukaan dan Jenis**

Jalan..... 90

### **8.2 Banyaknya Sarana Komunikasi ..... 92**

### **8.3 Jumlah Pesawat dan penumpang di Bandar Udara ..... 93**

### **8.4 Lokasi Obyek Wisata..... 94**

## **9 Keuangandan Harga-Harga**

### **9.1 Target dan Realisasi PBB ..... 97**

### **9.2 Banyak Koperasi Menurut Jenisnya ..... 98**

### **9.3 Harga Rata-rata Sembilan Bahan Pokok ..... 99**

<http://sangihekab.bps.go.id>

## DAFTAR GAMBAR

	Hal
Gambar 1.1 Persentase Luas Wilayah per Desa .....	4
Gambar 3.1 Jumlah Penduduk Menurut Jenis Kelamin .....	18
Gambar 3.2 Banyaknya Penduduk Menurut Kelompok.....	19

<http://sangihekab.bps.go.id>

## PENJELASAN UMUM

Tanda-tanda, satuan-satuan dan singkatan yang digunakan dalam publikasi ini, adalah sebagai berikut:

### 1. TANDA-TANDA

Data belum tersedia ..... : ...  
Data dapat diabaikan ..... : -  
Tanda decimal ..... : ,

### 2. SATUAN UNIT

Kilometer (km) ..... : 1.000 meter (m)  
Kwintal (ku) ..... : 100 kg  
Rp ..... : Rupiah  
Mil Laut ..... :

### 3. SINGKATAN

Lk ..... : Laki-Laki  
Pr ..... : Perempuan  
SD ..... : Sekolah Dasar  
SMP ..... : Sekolah Menengah Pertama  
SMA ..... : Sekolah Menengah Atas  
TK ..... : Taman Kanak-Kanak  
WNA ..... : Warga Negara Asing  
WNI ..... : Warga Negara Indonesia





# KEADAAN GEOGRAFIS

## BAB I

<http://sanggheh.com.bps.go.id>



---

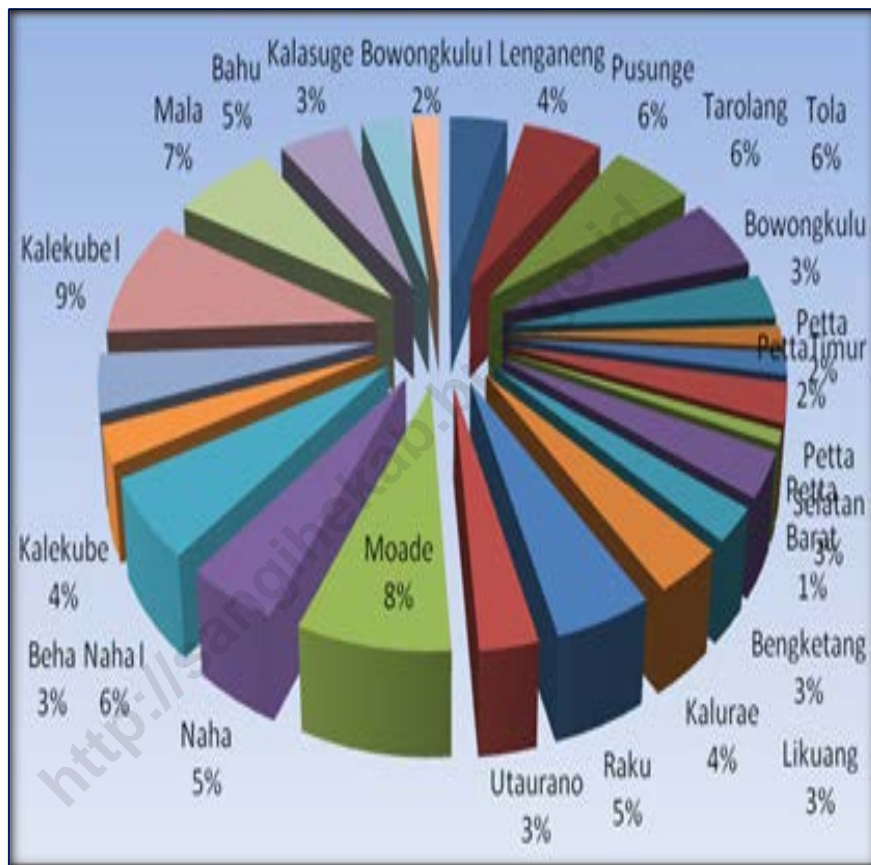
**KEADAAN GEOGRAFIS**

Secara *geografis*, Kecamatan Tabukan Utara terletak antara  $03^{\circ}$  –  $450^{\circ}$  Lintang Utara dan  $125^{\circ}$  –  $127^{\circ}$  Bujur Timur. Ibu Kota Kecamatan Tabukan Utara adalah Enemawira. Kecamatan Tabukan Utara merupakan salah satu kecamatan yang ada di Kabupaten Kepulauan Sangihe Provinsi Sulawesi Utara, yang memiliki batas-batas administratif yaitu di sebelah utara berbatasan langsung dengan Kecamatan Kepulauan Marore, sebelah timur berbatasan dengan samudera pasifik, sebelah selatan berbatasan dengan Kecamatan Tabukan Tengah dan sebelah barat berbatasan langsung dengan Kecamatan Tahuna Timur dan Kecamatan Kendahe.

Luas wilayah Kecamatan Tabukan Utara adalah sebesar  $118,29\text{km}^2$  yang terbagi menjadi 24 Desa/Kampung. Kampung yang paling jauh jaraknya dari ibu kota kecamatan adalah Kampung Kalasuge yang jaraknya kurang lebih 18 km dengan luas wilayah  $3,50\text{ km}^2$  (2,96%) dari keseluruhan luas kecamatan. Luas wilayah kampung yang paling kecil adalah Petta Barat dengan luas  $1,17\text{km}^2$  atau hanya 0,99% dari luas kecamatan.

Suhu udara disuatu tempat antara lain ditentukan oleh tinggi rendahnya tempat tersebut dari permukaan air laut dan jaraknya dari pantai. Pada tahun 2013 di Tabukan Utara suhu udara berkisar antara  $26,8^{\circ}\text{C}$  –  $27,7^{\circ}\text{C}$ . Suhu udara tertinggi sebesar  $27,7^{\circ}\text{C}$  terjadi pada bulan juni. Secara umum, kecepatan angin merata setiap bulannya, berkisar antara 4 km/jam hingga 6 km/jam. Faktor lain yang mempengaruhi hujan dan arah/kecepatan angin adalah perbedaan tekanan udara. Curah hujan disuatu tempat antara lain dipengaruhi oleh keadaan iklim, keadaan geografi dan perputaran/pertemuan arus udara. Oleh karena itu jumlah curah hujan beragam menurut bulan dan letak stasiun pengamat. Rata-rata curah hujan di Tabukan Utara selama tahun 2013 berkisar antara  $3,71\text{mm}$  –  $17,45\text{mm}$ .

Gambar 1.1. Persentase Luas Wilayah per Desa , 2014



Tabel 1.1

Letak Geografis Kecamatan Tabukan Utara  
2014

- A. Kecamatan Tabukan Utara terletak antara:  
03° - 450 Lintang Utara  
125° - 127'' Bujur Timur
- B. Kecamatan Tabukan Utara berbatasan langsung dengan :
- Sebelah Utara : Kecamatan Marore  
Sebelah Timur : Samudera Pasifik  
Sebelah : Kecamatan Tabukan Tengah  
Selatan : Kecamatan Tahuna dan Kecamatan  
Sebelah Barat Kendahe
- C. Jarak Ibukota Kecamatan ke Ibukota : 142 mil laut  
Propinsi : 18 Km:  
Jarak Ibukota Kecamatan ke Ibukota  
Kabupaten  
Jarak Ibukota Kecamatan ke Desa
- | Ibukota kecamatan | Nama Desa         | Jarak (km) |
|-------------------|-------------------|------------|
| Enemawira         | 1. Lenganeng      | : 15 km    |
|                   | 2. Pusunge        | : 17 km    |
|                   | 3. Tarolang       | : 7 km     |
|                   | 4. Tola           | : 5 km     |
|                   | 5. Bowongkulu     | : 5 km     |
|                   | 6. Petta          | : 1 km     |
|                   | 7. Petta Timur    | : 1,5 km   |
|                   | 8. Petta Selatan  | : 1,7 km   |
|                   | 9. Petta Barat    | : 4 km     |
|                   | 10. Bengketang    | : 0 km     |
|                   | 11. Likuang       | : 2 km     |
|                   | 12. Kalurae       | : 4 km     |
|                   | 13. Raku          | : 6 km     |
|                   | 14. Utaurano      | : 9 km     |
|                   | 15. Moade         | : 7 km     |
|                   | 16. Naha          | : 7 km     |
|                   | 17. Naha I        | : 7,4 km   |
|                   | 18. Beha          | : 10 km    |
|                   | 19. Kalekube      | : 8 km     |
|                   | 20. Kalekube. I   | : 8,5 km   |
|                   | 21. Mala          | : 10 km    |
|                   | 22. Bahu          | : 14 km    |
|                   | 23. Kalasuge      | : 18 km    |
|                   | 24. Bowongkulu. I | : 5,7 km   |

## Keadaan Geografis

Tabel 1.2		Luas Desa 2014	
	Desa	Luas (km <sup>2</sup> )	Persentase (%)
	(1)	(2)	(3)
1.	Lenganeng	4,82	4,07
2.	Pusunge	6,65	5,62
3.	Tarolang	6,70	5,66
4.	Tola	6,61	5,59
5.	Bowongkulu	4,05	3,42
6.	Petta	1,92	1,62
7.	Petta Timur	2,01	1,70
8.	Petta Selatan	3,50	2,96
9.	Petta Barat	1,17	0,99
10.	Bengketang	4,00	3,38
11.	Likuang	3,02	2,55
12.	Kalurae	4,18	3,53
13.	Raku	5,75	4,86
14.	Utaurano	3,46	2,93
15.	Moade	8,96	7,57
16.	Naha	5,46	4,62
17.	Naha I	7,05	5,96
18.	Beha	3,25	2,75
19.	Kalekube	5,20	4,40
20.	Kalekube I	10,75	9,09
21.	Mala	8,14	6,88
22.	Bahu	5,88	4,97
23.	Kalasuge	3,50	2,96
24.	Bowongkulu I	2,26	1,91
	Jumlah	118,29	100

Sumber : Kantor Kecamatan Tabukan Utara

Tabel : 1.3. Keadaan Topografi, Geologi dan Hidrologi  
Kecamatan Tabukan Utara  
2014

## A. Topografi

Ketinggian	Luas ( km <sup>2</sup> )	Persentase ( % )
[1]	[2]	[3]
0 - 2	67,75	-
2 -15	25,10	-
15 - 40	21,27	-
> 40	7,06	-

## B. Geologi

Nama Gunung	Tinggi (m)	Keterangan
[1]	[2]	[3]
Gunung Awu	1.784	Aktif

## C. Hidrologi

Nama Sungai	Panjang (m)	Keterangan
[1]	[2]	[3]
Patung/Kalasure	± 13.000	Kaki gunung awu
Moade/Kalekuba	± 10.000	Kaki gunung awu
Bahaeng/Kalekuba	± 15.000	Kaki gunung awu
Laine/Naha	± 12.000	Kaki gunung awu
Kalurae/Petta Barat	± 4.000	Kaki gunung awu

Sumber : Stasiun Meteorologi Bandar Udara Naha





# PEMERINTAHAN BAB II

<http://sangirakab.bps.go.id>



**PEMERINTAHAN**

Berdasarkan pembagian wilayah administratif Pemerintah Daerah, Kecamatan Tabukan Utara dibagi menjadi 24 Desa dan dipimpin oleh seorang Camat. Pada tingkat Desa dipimpin oleh seorang kepala Desa.

Tabel 2.1. menyajikan data nama-nama pejabat yang pernah memerintah di Kecamatan Tabukan Utara. Sedangkan komposisi personil kantor Camat di Kecamatan Tabukan Utara dapat dilihat pada Tabel 2.2.

<http://sangihekab.bps.go.id>

Tabel : 2.1.

Pejabat yang Pernah Memerintah  
di Kecamatan Tabukan Utara  
2014

Nama Pejabat	Jabatan	Tahun
[1]	[2]	[3]
1. Maka Ampo	Raja	1530 - 1575
2. Wuateng Semba	Raja	1575 - 1610
3. Onamu Banua (Hama)	Raja	1610 - 1650
4. Yudhai (Oeda)	Raja	1650 - 1700
5. Mahengkelangi	Raja	1700 - 1718
6. Dalero	Raja	1718 - 1724
7. Kalura	Raja	1724 - 1752
8. Sani/Ratu Sinaka	Raja	1752 - 1780
9. Paha Wuateng Paparang	Raja	1780 - 1805
10. Oeda II	Raja	1805 - 1817
11. Webesan Jacob Nicolas	Raja	1817 - 1850
12. A.D.Paparang/Kemoe Koe	Raja	1850 - 1880
13. A.D.Paparang	Raja	1880 - 1881
14. IW.IS.Kakomba	Raja	1881 - 1882
15. S.Manoso.L.	Raja	1882 - 1883
16. Wuli-Wuli Janis	Raja	1883 - 1884
17. M.Laihad	Raja	1884
18. P.Kansil Dulage	Raja	1884
19. Siri Darea	Raja	1884 - 1892
20. David.P Sarapil	Raja Tabukan	1892 - 1898
21. Kahendak.WA Sarapil	Wkl.Raja Tabukan	1898 - 1928
22. J.Katiandagho	Wkl Raja Tabukan	1928
23. Lepanus.LP.Macpal	Raja Tabukan	1928 - 1944
24. Umar Muhamad	Sutjo Tabukan	1944 - 1945
25. Kahendak WA Sarapil	Kepala Swapraja	1945 - 1951
26. Rener.A.Tasin	Wkl.Swapraja	1951
27. S.M. Laihad	Kepala Swapraja	1951
28. B.Pontoh	Kepala Swapraja	1951 - 1953
29. Soarno Atmorejo	Kepala Swapraja	1953 - 1956
30. Costan. A. Sarapil	Kepala Kec.Tabukan	1956 - 1958
31. C.P.Manumpil	Kepala Kec.Tabukan	1958
32. David Bawanda	Kepala Kec.Tabukan	1958 - 1959

33.Pied Maanema	Kepala Kec.Tabukan	1959 – 1960
34.L.Macpal	Kepala Kec.Tabukan	1960
35.E.Pontoh Carlos	Kepala Kec.Tabukan	1960 - 1961
36.S.T.Makagansa	Kepala Kec.Tabukan	1961 – 1963
37.E.Pontoh Carlos	Kepala Kec.Tabukan	1963 – 1964
38.Bemar Mangehon	Kepala Kec.Tabukan	1964 – 1966
39.K.Lahope	Kepala Kec.Tabut	1966
40.Luter Daluas	Kepala Kec.Tabut	1966 – 1969
41.Joan Towoliu	Kepala Kec.Tabut	1969 – 1971
42.AJ.T.H.Makaminang	Kepala Kec.Tabut	1971 – 1978
43.Luter Bawotong	Kepala Kec.Tabut	1978 – 1980
44.G.K.Tatipang	Kepala Kec.Tabut	1980 – 1982
45.Vuben Parera	Kepala Kec.Tabut	1982 – 1987
46.O.K.Makagansa,BA	Kepala Kec.Tabut	1987 – 1989
47.Drs.A.Tampilang	Kepala Kec.Tabut	1989 – 1992
48.Drs.H.Baganu	Kepala Kec.Tabut	1992
49.Drs.H.R.Makagansa	Kepala Kec.Tabut	1992 - 1994
50.Drs.R.Pansariang	Kepala Kec.Tabut	1994 – 1999
51.Drs.K.Manolang	Kepala Kec.Tabut	1999
52.Drs.Hery Bogar	Kepala Kec.Tabut	1999 – 2000
53.Drs.S.Makagansa	Kepala Kec.Tabut	2000 – 2002
54.Drs.S.J.M.Bagarai	Kepala Kec.Tabut	2002
55.Hery Lanoh,SE	Kepala Kec.Tabut	2002
56.PJ.Parera,SH.Msc	Camat Tabut	2002 – 2004
57.Drs.I.N.Sombonaung	Camat Tabut	2004 – 2008
58.J.D.J.Kalendesang,S.Sos	Camat Tabut	2008
59.M.F.Pandensolang,S.Sos	Camat Tabut	2008
60.J.H.Mangamis	Camat Tabut	2008 – 2010
61.Drs.S.R.Tiala	Camat Tabut	2010
62.R.Janis	Camat Tabut	2010 – 2011
63.Loesye.C.Harindah,S.Sos	Camat Tabut	2011 - Sekarang

Tabel : 2.2.

Komposisi Personil Kantor Camat  
di Kecamatan Tabukan Utara  
2014

Nama	Pangkat/ Golongan	Jabatan
[1]	[2]	[3]
1. Loesye.C.Harindah,S.Sos	IV/A	Camat
2. Djainudin Janis,S.Ip	IV/A	Sekcam
3 A.R.S.Makahenggeng	III/C	Kasie. Kesos
4 Sokrates Markus	III/C	Kasie. Pel Umum
5.A.H.Malambae,A.Ma.Pd	III/C	Kasie. Pemerintahan
6 D.Pangandaheng	III/B	Kasie.PMDK
7.Samahdi Sambaiang	III/B	KaSubag Kepegawaian
8.M.Adhan Stirman,SH	III/B	Ka.Sub.Bag.Umum
9.A.Yahni Salapali,S.Kom	III/A	Ka. Sub.Keuangan
10.Alser.E.Malanguna	III/A	Staf
11.A.A.B.Mangamis,SH	III/A	Staf
12.Stanley.W.Tuerah,SE	III/A	Staf
13.Nining Anggreini,SE	III/A	Staf
14. Suhartono Nikiulu	III/A	Staf
15.Mufieda Mamuntu,SE	III/A	Staf
16.Dien.I.Wilujeng,SE	III/A	Staf
17.Muchtar Pansariang	III/A	Staf
18.M.Sufri Israel	II/B	Staf
19.E.Luhunduitang	II/B	Staf
20.Suryani Sambaiyang	II/B	Staf
21.Suriawaty Paparang	II/B	Staf
22.Siti Hadidja Laepura	II/A	Staf
23.Hendri Dunan Abram	II/A	Staf

Sumber : Kantor Kecamatan Tabukan Utara

Tabel : 2.3. Nama Kepala Desa dan Sekretaris Desa  
di Kecamatan Tabukan Utara  
2014

Desa	Nama Kepala Desa	Nama Sekretaris Desa
[1]	[2]	[3]
1. Lenganeng	H.Sasundu	-
2. Pusunge	J.Bawelle	A.Balirangeng
3. Tarolang	R.Sahapudi	J.P.Manumpil
4. Tola	A.Lasieng	-
5. Bowongkulu	E.PH.Mole	K.Abiguna
6. Pette	J.Makangiras	-
7. Petta Timur	D.Lintuhaseng	J.Maniku
8. Petta Selatan	A.Jacobus	N.Lunggala
9. Petta Barat	S.Karlos	S.Tampilang
10. Bengketang	D.Lesawengen	M.Takalawangen
11. Likuang	H.Sariang	-
12. Kalurae	A.Manise	-
13. Raku	L.Samad	Muh.N.Dalinsahe
14. Utaurano	W.Katinusa	F.Harikus
15. Moade	Plt.S.Salamate	-
16. Naha	A.L.Dareho	R.Wolango
17. Naha I	S.Rumopa	-
18. Beha	M.Papempang	-
19. Kalekube	J.CH.Porok	I.Mamondol
20. Kalekube I	S.Sirih	M.Jonas
21. Mala	H.Masala	-
22. Bahu	S.Maniku	H.Damal
23. Kalasuge	J.Kantohe	-
24. Bowongkulu I	R.Sakamole	-

Sumber : Kantor Kecamatan Tabukan Utara





<http://sangkabab.bps.go.id>

# PENDUDUK DAN KETENAGAKERJAAN

## BAB III



---

**PENDUDUK DAN KETENAGAKERJAAN****Penduduk**

Jumlah penduduk di Kecamatan Tabukan Utara berdasarkan catatan pada akhir tahun 2015 adalah sebanyak 21.631 jiwa (Tabel 3.1).

Desa Kalekube I memiliki luas wilayah 10,75 km<sup>2</sup> dari total keseluruhan luas wilayah Kecamatan Tabukan Utara. Berdasarkan Tabel 3.1. dapat dilihat bahwa Desa Kalasuge merupakan Desa yang memiliki tingkat kepadatan penduduk tertinggi, yaitu 482,57 jiwa per kilometer persegi.

Sex ratio atau perbandingan banyaknya laki-laki dan perempuan di Kecamatan Tabukan Utara adalah sebesar 22,16. Sex ratio dibawah angka 100 menunjukkan bahwa jumlah penduduk berjenis kelamin perempuan lebih banyak dibandingkan dengan jumlah penduduk berjenis kelamin laki-laki. Sex Ratio Kecamatan Tabukan Utara sebesar 22,61. Hal ini berarti jumlah penduduk di Kecamatan Tabukan Utara di dominasi penduduk berjenis kelamin perempuan.

Data jumlah penduduk menurut Jenis Kelamin dan Kewarganegaraan disajikan dalam tabel 3.5, sedangkan data tentang jumlah penduduk menurut Mata Pencaharian disajikan dalam tabel 3.8.

Banyaknya Pegawai Negeri Sipil (PNS) menurut Golongan di Kecamatan Tabukan Utara pada tahun 2015 disajikan dalam tabel 3.7. Dari table tersebut terlihat bahwa PNS Golongan III paling banyak di Kecamatan Tabukan Utara yaitu sebanyak 179 orang.

### **Ketenagakerjaan**

Menurut klasifikasi PBB, yang dimaksud dengan usia kerja adalah mereka yang memiliki usia antara 15–64 tahun. Sedangkan usia kerja yang digunakan di Indonesia adalah antara 15–64 tahun.

Usia kerja itu sendiri diklasifikasikan lagi menjadi dua, yaitu :

#### Angkatan Kerja

Yang termasuk angkatan kerja disini meliputi orang yang bekerja dan pengangguran.

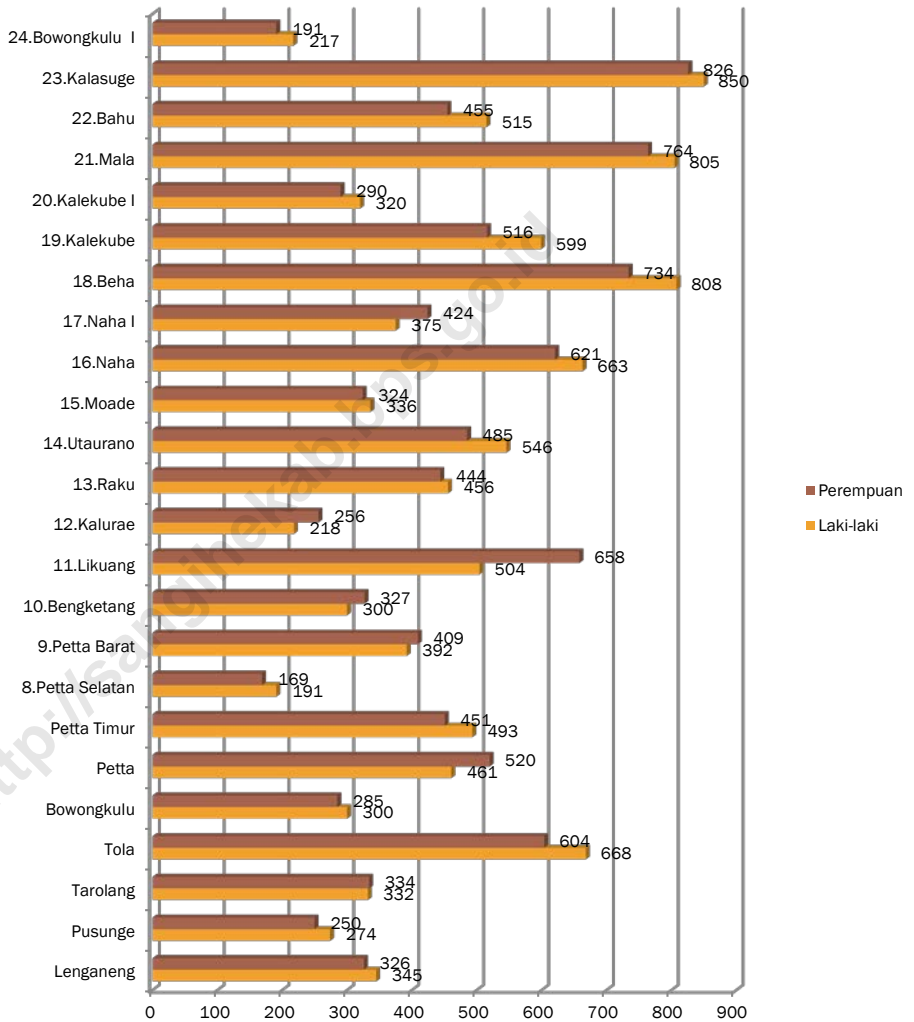
- Bukan angkatan kerja

Yang dikatakan bukan angkatan kerja disini meliputi mereka yang :

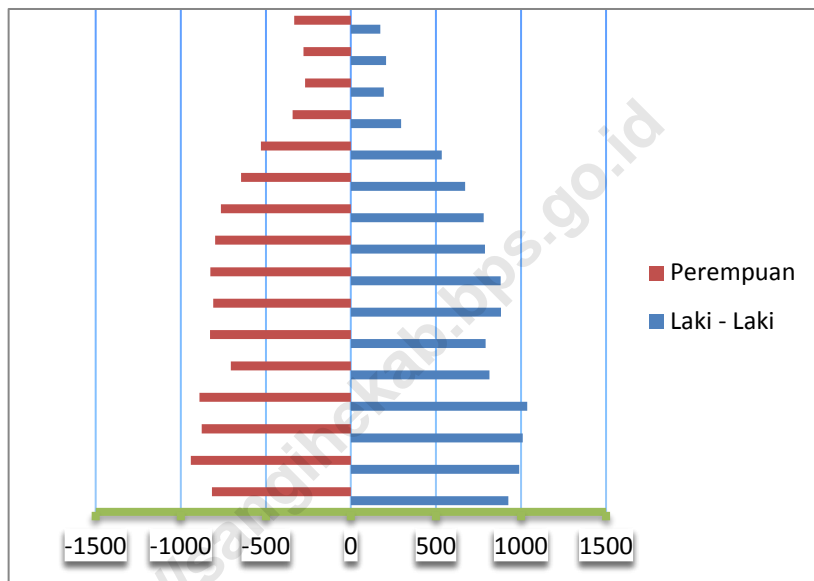
- Mengurus rumah tangga
- Sekolah
- Mencari pekerjaan
- Melakukan kegiatan pribadi lainnya

Penduduk di Kecamatan Tabuka Utara yang masuk dalam kategori usia kerja sebanyak 14618 jiwa. Data jumlah penduduk menurut Kelompok Umur disajikan dalam tabel 3.3.

**Gambar 3.1. Jumlah Penduduk Menurut Jenis Kelamin di Kecamatan Tabukan Utara**



**Gambar 3.2. Banyaknya Penduduk Menurut Kelompok Umur di Kecamatan Tabukan Utara**



Sumber : Kantor Kecamatan Tabukan Utara

Jumlah Penduduk, Luas, dan Kepadatan Penduduk  
Tabel : 3.1.  
di Kecamatan Tabukan Utara  
2014

Desa	Jumlah Penduduk	%	Luas (km <sup>2</sup> )	%	Kepadatan (Jiwa/km <sup>2</sup> )
[1]	[2]	[3]	[4]	[5]	[6]
1. Lenganeng	671		4,82		139,21
2.Pusunge	524		6,65		78,79
3 Tarolang	666		6,70		99,40
4. Tola	1.272		6,61		192,43
5Bowongkulu	585		4,05		144,44
6.Pette	981		1,92		510,93
7.Petta Timur	944		2,01		469,65
8.Petta Selatan	360		3,50		102,85
9.Petta Barat	801		1,17		684,61
10.Bengketang	627		4,00		156,79
11.Likuang	1.162		3,02		384,76
12.Kalurae	474		4,18		113,39
13.Raku	900		0,75		1200
14.Utaurano	1.031		3,46		297,97
15.Moade	660		8,96		73,66
16.Naha	1.284		5,46		235,16
17.Naha I	799		7,05		113,33
18.Beha	1.542		3,25		474,46
19.Kalekube	1.115		5,20		214,42
20.Kalekube I	610		10,75		56,74
21.Mala	1.569		8,14		192,75
22.Bahu	970		5,88		164,96
23.Kalasuge	1.676		3,50		478,85
24.Bowongkulu I	408		2,26		180,53
2014	21631		113,29		190,93



Tabel : 3.2. Penduduk Menurut Jenis Kelamin dan Sex Ratio  
di Kecamatan Tabukan Utara  
2014

Desa	Penduduk		Jumlah	Sex Ratio
	Laki-Laki	Perempuan		
[1]	[2]	[3]	[4]	[5]
1. Lenganeng	345	326	671	0,9
2. Pusunge	274	250	524	0,9
3.Tarolang	332	334	666	1,0
4. Tola	668	604	1272	0,7
5.Bowongkulu	300	285	585	0,95
6.Petta	461	520	981	0,12
7.Petta Timur	493	451	944	0,91
8.Petta Selatan	191	169	360	0,88
9.Petta Barat	392	409	801	1,04
10.Bengketang	300	327	627	1,09
11.Likuang	504	658	1162	1,30
12.Kalurae	218	256	474	1,17
13.Raku	456	444	900	0,97
14.Utaurano	546	485	1031	0,80
15.Moade	336	324	660	0,96
16.Naha	663	621	1284	0,93
17.Naha I	375	424	799	1,13
18.Beha	808	734	1542	0,9
19.Kalekube	599	516	1115	0,86
20.Kalekube I	320	290	610	0,9
21.Mala	805	764	1569	0,94
22.Bahu	515	455	970	0,88
23.Kalasure	850	826	1676	0,97
24.Bowongkulu I	217	191	408	0,88
2014	10.968	10.663	21.631	22,16

Sumber : Kantor Kecamatan Tabukan Utara

Tabel : 3.3.

Penduduk Menurut Kelompok Umur  
di Kecamatan Tabukan Utara  
Tahun 2014

Kelompok Umur	Laki-laki	Perempuan	Jumlah
[1]	[2]	[3]	[4]
0 - 4	925	818	1.743
5 - 9	989	941	1.930
10 - 14	1.010	878	1.888
15 - 19	1.036	891	1.927
20 - 24	815	707	1.525
25 - 29	791	829	1.620
30 - 34	881	809	1.690
35 - 39	879	826	1.705
40 - 44	788	799	1.587
45 - 49	781	764	1.545
50 - 54	672	646	1.318
55 - 59	533	529	1.062
60 - 64	295	344	639
65 - 69	193	270	463
70 - 74	207	279	486
75 +	173	333	506
Jumlah	10.968	10.663	21.631

Sumber : Kantor Kecamatan Tabukan Utara

Tabel : 3.4. Jumlah Lindongan, Penduduk dan Penduduk per Rumah Tangga di Kecamatan Tabukan Utara 2014

Desa	Jumlah Lindongan	Rumah Tangga	Penduduk	Penduduk Per Rumah Tangga
[1]	[2]	[3]	[4]	[5]
1.Lenganeng.	3	184	671	3
2.Pusunge	2	149	524	3
3.Tarolang	3	195	666	3
4.Tola	4	347	1 272	3
5.Bowongkulu	4	166	585	3
6.Petta	4	347	1 272	3
7.Petta Timur	4	290	944	3
8.Petta Selatan	3	122	360	2
9.Petta Barat	3	221	801	3
10.Bengketang	5	192	627	3
11.Likuang	7	341	1 162	3
12.Kalurae	3	147	474	3
13.Raku	3	261	900	3
14.Utaurano	5	294	1 031	3
15.Moade	3	194	660	3
16.Naha	4	382	1 284	3
17.Naha I	7	231	799	3
18.Beha	4	448	1 542	3
19.Kalekube	5	328	1 115	3
20.Kalekube I	3	185	610	3
21.Mala	4	446	1 569	3
22.Bahu	4	246	970	3
23.Kalasuge	5	521	1 676	3
24.Bowongkulu	3	120	408	3
2014	89	6 286	21 631	71

Sumber : Kantor Kecamatan Tabukan Utara

Tabel : 3.5. Penduduk Menurut Jenis Kelamin dan Kewarganegaraan di Kecamatan Tabukan Utara 2014

Desa	WNI		Jumlah	WNA		Jumlah
	Laki - Laki	Perempuan		Laki - Laki	Perempuan	
[1]	[2]	[3]	[4]	[5]	[6]	[7]
1.Lenganeng.	345	326	671	-	-	-
2.Pusunge	274	250	524	-	-	-
3. Tarolang	332	334	666	-	-	-
4. Tola	668	604	1272	-	-	-
5.Bowongkulu	300	285	585	-	-	-
6.Petta	461	520	981	-	-	-
7.Petta Timur	493	451	944	-	-	-
8.Petta Selatan	191	169	360	-	-	-
9.Petta Barat	392	409	801	-	-	-
10.Bengketang	300	327	627	-	-	-
11.Likuang	504	658	1162	-	-	-
12.Kalurae	218	256	900	-	-	-
13.Raku	456	444	900	-	-	-
14.Utaurano	546	485	1031	-	-	-
15.Moade	336	324	660	-	-	-
16.Naha	663	621	1284	-	-	-
17.Naha I	375	424	799	-	-	-
18.Beha	808	734	1542	-	-	-
19.Kalekube	599	516	1115	-	-	-
20.Kalekube I	320	290	610	-	-	-
21.Mala	805	764	1569	-	-	-
22.Bahu	515	455	970	-	-	-
23.Kalasuge	850	826	1676	-	-	-
24.Bowongkulu	217	191	408	-	-	-
2014	10.968	10.663	21.631	-	-	-

Sumber : Kantor Kecamatan Tabukan Utara

Tabel : 3.6. Banyaknya Kelahiran, Kematian dan Perpindahan Penduduk di Kecamatan Tabukan Utara 2014

Desa	Kelahiran	Kematian	Perpindahan	
			Masuk	Keluar
[1]	[2]	[3]	[4]	[5]
1.Lenganeng	-	-	-	-
2.Pusunge	4	-	7	1
3.Talorang	1	1	2	2
4.Tola	1	13	2	1
5.Bowongkulu	6	10	13	1
6.Petta	-	-	3	-
7.Petta Timur	-	4	1	7
8.Petta Selatan	7	3	6	-
9.Petta Barat	-	-	2	3
10.Bengketang	-	3	4	-
11.Likuang	-	-	1	-
12.Kalurae	-	-	-	-
13.Raku	3	3	5	10
14.Utaurano	-	-	-	-
15.Moade	-	-	1	-
16.Naha	8	3	4	12
17.Naha I	1	1	3	-
18.Beha	2	7	6	-
19.Kalekube	3	10	14	7
20.Kalekube I	-	-	-	-
21.Mala	1	17	-	2
22.Bahu	2	13	2	2
23.Kalasure	-	-	-	-
24.Bowongkulu	-	-	-	1
2014	39	88	76	48

Sumber : Kantor Kecamatan Tabukan Utara

Tabel : 3.7. Banyaknya Pegawai Negeri Sipil Menurut Golongan di Kecamatan Tabukan Utara 2014

Dinas/Instansi/ Lembaga [1]	Golongan				Jumlah [6]
	IV [2]	III [3]	II [4]	I [5]	
1. Kantor Camat	2	15	6	1	24
2. Puskesmas	1	22	39	-	62
3. Cab.Diknas	2	8	4	1	15
4. Polsek	-	1	-	-	1
5. Guru	5	91	63	-	159
6. Koramil	-	1	8	4	13
7. Rutan	-	4	6	-	10
8. Pos LAJR	-	-	2	-	2
9. Kantor Pos	-	3	2	-	5
10. Meteorologi	-	5	7	-	12
11. KSK	-	1	-	-	1
12. KCD	-	15	-	-	15
13. PLKB	-	2	-	-	2
14. PDAM	-	7	8	-	15
15. KUA	-	4	-	-	4
2014	10	179	145	6	340

Sumber : Kantor Kecamatan Tabukan Utara

Tabel : 3.8. Banyaknya Penduduk Menurut Mata Pencaharian di Kecamatan Tabukan Utara 2014

Desa	Petani	Nelayan	Pengusaha/ Pedagang	PNS
[1]	[2]	[3]	[4]	[5]
1. Lenganeng	262	-	6	11
2. Pusunge	189	-	5	10
3. Tarolang	217	-	13	8
4. Tola	311	-	15	8
5. Bowongkulu	99	-	10	21
6. Petta	104	190	49	2
7. Petta Timur	32	62	11	14
8. Petta Selatan	45	30	-	14
9. Petta Barat	35	40	12	14
10. Benngketang	58	110	13	40
11. Likuang	300	191	14	31
12. Kalurae	138	73	7	16
13. Raku	199	2	-	19
14. Utaurano	313	-	12	18
15. Moade	208	-	7	2
16. Naha	277	207	17	59
17. Naha I	176	-	10	5
18. Beha	484	-	15	24
19. Kalekube	360	-	12	24
20. Kalekube I	204	-	5	2
21. Mala	492	245	17	22
22. Bahu	231	28	7	15
23. Kalasuge	598	240	17	24
24. Bowongkulu I	136	-	4	2
2014	5.468	1.418	278	405

Sumber : Kantor Kecamatan Tabukan Utara

Tabel : 3.8. Banyaknya Penduduk Menurut Mata Pencaharian di Kecamatan Tabukan Utara 2014

*Lanjutan*

Desa	Pegawai Swasta	TNI/POLRI	Lainnya	Jumlah
[1]	[2]	[3]	[4]	[5]
1.Lenganeng	2	3	-	284
2. Pusunge	3	1	-	208
3.Tarolang	-	1	-	239
4.Tola	-	1	-	335
5.Bowongkulu	-	1	-	131
6.Petta	8	1	-	354
7.Petta Timur	10	1	-	130
8.Pette Selatan	-	-	-	85
9.Petta Barat	-	1	-	102
10.Bengketang	7	2	19	249
11.Likuang	-	-	-	536
12.Kalurae	-	1	-	235
13.Raku	-	-	-	220
14.Utaurano	-	1	-	344
15.Moade	-	-	-	217
16.Naha	3	1	-	564
17.Naha I	2	-	-	193
18.Beha	-	-	-	523
19.Kalekube	-	-	-	396
20.Kalekube I	-	-	-	211
21.Mala	-	1	-	777
22.Bahu	-	-	-	281
23.Kalasuge	-	1	-	880
24.Bowongkulu	-	-	-	142
2014	35	17	19	7.640

Sumber : Kantor Kecamatan Tabukan Utara





S O S I A L

BAB IV

<http://sangingkab.bps.go.id>



---

## SOSIAL

### Pendidikan

Jenjang pendidikan yang ada di Kecamatan Tabukan Utara adalah mulai dari jenjang TK sampai dengan SLTA. Tabel 4.1 sampai dengan Tabel 4.11 memberikan gambaran mengenai jumlah sekolah, guru dan murid di Kecamatan Tabukan Utara tahun 2013/2014 pada semua jenjang pendidikan yang ada di Kecamatan Tabukan Utara

Jumlah guru dan murid di tahun 2013 /2014 di jenjang pendidikan TK masing-masing 14 dan 78. Jumlah murid paling banyak ada di Desa Bengketang, yaitu sebanyak 25 murid.

Di tahun 2013/2014 pada tingkat Sekolah Dasar (SD) jumlah guru tercatat sebanyak 222 orang dan jumlah murid tercatat sebanyak 1.761 orang. Ratio murid terhadap guru adalah 7,93 atau setiap satu orang guru rata-rata mengajar 7 murid.

Pada tingkat Sekolah Menengah Pertama (SMP) di tahun 2013/2014, jumlah murid tercatat sebanyak 627 orang dan jumlah guru tercatat 58 orang. Ratio murid terhadap guru sebesar 12,77 atau setiap satu orang guru rata-rata mengajar sekitar 13 murid.

Pada tingkat Sekolah Lanjutan Atas di tahun 2013/2014, jumlah murid tercatat 555 orang dan jumlah guru tercatat 56 orang. Ratio murid terhadap guru sebesar 10,09 atau setiap satu orang guru rata-rata mengajar sekitar 10 murid.

## **Kesehatan**

Sampai dengan tahun 2014, Kecamatan Tabukan Utara belum memiliki Rumah Sakit. Sarana pelayanan kesehatan yang ada di Kecamatan Tabukan Utara adalah dua (2) Puskesmas Umum, tiga (3) Puskesmas Pembantu, dan dua (2) Balai

Pengobatan berupa Poskesdes (Tabel 4.12). Sedangkan tenaga kesehatan yang ada di Kecamatan Tabukan Utara adalah 2 orang dokter, 23 orang paramedis, dan 4 orang non paramedis (Tabel 4.13).

Tabel 4.14 menyajikan data banyaknya posyandu, apotik dan toko obat di Kecamatan Tabukan Utara. Jumlah posyandu pada tahun 2014 di Kecamatan Tabukan Utara tercatat sebanyak 24 Posyandu.

Pemberian kekebalan tubuh melalui imunisasi lengkap sebelum usia 1 tahun merupakan cara yang efektif untuk mencegah kesakitan dan kematian balita. Pada umumnya imunisasi campak diberikan setelah bayi mendapatkan imunisasi BCG, DPT dan Polio.

Tabel 4.15 menunjukkan hasil imunisasi pada bayi di tahun 2014. Dari table tersebut bisa kita lihat bahwa pemberian imunisasi BCG dan Campak meningkat di tahun 2014.

Tabel 4.16 menyajikan data Jumlah Target dan Hasil Imunisasi TT pada Ibu Hamil dan HB pada Anak tahun 2014. Dari table tersebut bisa kita lihat bahwa Target HB pada Anak menurun dibandingkan tahun sebelumnya.

Banyaknya Penderita Penyakit Berdasarkan Jenisnya di Kecamatan Tabukan Utara pada tahun 2014 disajikan dalam Tabel 4.17. Dari tabel tersebut bisa kita lihat bahwa penderita penyakit ISPA paling banyak yaitu 904.

Tabel 4.18 menyajikan data Kriminalitas Menurut Jenis Kasusnya pada tahun 2014.

---

Tabel 4.19 menyajikan data Banyaknya Akseptor Aktif Menurut Alat Kontrasepsi di Kecamatan Tabukan Utara pada tahun 2014, dan tabel 4.20 menyajikan data Banyaknya Pencapaian KB di Kecamatan Tabukan Utara pada tahun 2014. Tabel 4.21 menyajikan Banyaknya Rumah Tangga Yang Menerima Bantuan Beras Miskin.

### **Agama**

Sesuai dengan falsafah negara, pelayanan kehidupan beragama dan kepercayaan terhadap Tuhan Yang Maha Esa senantiasa dikembangkan dan ditingkatkan untuk membina kehidupan masyarakat dan mengatasi berbagai masalah social budaya yang mungkin menghambat kemajuan bangsa.

Tabel 4.22 menyajikan data banyaknya penduduk menurut agama yang dianut tahun 2014 sebanyak 8682 penduduk Kecamatan Tabukan Utara menganut agama Kristen atau sebesar 98,30 % dari keseluruhan penduduk. Sedangkan 1,58 % atau sebanyak 91 orang menganut agama Islam dan sebanyak 14 orang menganut agama Katholik atau sekitar 0.12 % dari keseluruhan penduduk. Data tentang jumlah tempat peribadatan di Kecamatan Tabukan Utara di sajikan dalam tabel 4.23.

Tabel 4.24 menyajikan data Banyaknya Bangunan Rumah Berdasarkan Jenisnya di Kecamatan Tabukan Utara pada tahun 2014.

Tabel : 4.1.

Banyaknya TK, Guru dan Murid  
di Kecamatan Tabukan Utara  
2014

Desa	Sekolah	Guru		Murid
		PNS	Honorer	
[1]	[2]	[3]	[4]	[5]
1.Lenganeng	1	1	1	11
2.Pusunge	-	-	-	-
3.Tarolang	-	-	-	-
4.Tola	-	-	-	-
5.Bowongkulu	-	-	-	-
6.Petta	1	1	1	11
7.Petta Timur	-	-	-	-
8.Petta Selatan	1	1	2	18
9.Petta Barat	1	2	1	23
10.Bengketang	1	2	3	25
11.Likuang	1	2	1	11
12.Kalurae	1	2	-	15
13.Raku	-	-	-	-
14.Utaurano	1	2	-	11
15.Moade	-	-	-	-
16.Naha	1	2	-	15
17.Naha I	1	3	1	19
18.Beha	-	-	-	-
19.Kalekube	1	2	-	18
20.Kalekube I	-	-	-	-
21.Mala	-	-	-	-
22.Bahu	-	-	-	-
23.Kalasure	1	2	-	23
24.Bowongkulu I	-	-	-	-
2014	12	22	10	200

Sumber : Sekolah TK Sekecamatan Tabukan Utara

Tabel : 4.2. Banyaknya SD, Guru dan Murid di Kecamatan Tabukan Utara 2014

Desa	Sekolah		Guru		Murid	
	Negeri	Swasta	Negeri	Swasta	Negeri	Swasta
[1]	[2]	[3]	[4]	[5]	[6]	[7]
1.Lenganeng	-	1	-	7	-	53
2.Pusunge	1	-	4	-	43	-
3.Tarolang	-	1	-	8	-	37
4.Tola	-	1	-	8	-	65
5.Bowongkulu	-	1	-	7	-	31
6.Petta	-	-	-	-	-	-
7.Petta Timur	-	-	-	-	-	-
8.Petta Selatan	-	-	-	-	-	-
9.Petta Barat	1	1	9	9	131	117
10.Bengketang	1	1	11	8	80	102
11.Likuang	-	1	-	7	-	32
12.Kalurae	1	-	9	-	56	-
13.Raku	2	-	18	-	108	-
14.Utaurano	1	1	5	7	14	44
15.Moade	1	-	7	-	15	-
16.Naha	1	1	9	9	124	50
17.Naha I	-	-	-	-	-	-
18.Beha	1	1	4	7	42	24
19.Kalekibe	1	1	7	6	69	23
20.Kalekube I	-	-	-	-	-	-
21.Mala	2	-	16	-	137	-
22.Bahu	2	-	16	-	139	-
23.Kalasuge	1	1	7	9	106	92
24.Bowongkulu I	1	-	8	-	27	-
2014	17	12	130	92	1091	670

Sumber : cab.Diknas Tabukan Utara



Tabel : 4.3. Banyaknya Gedung SD, Ruang Kelas dan Kelas di Kecamatan Tabukan Utara 2014

Desa	Gedung		Ruang Kelas		Kelas	
	Negeri	Swasta	Negeri	Swasta	Negeri	Swasta
[1]	[2]	[3]	[4]	[5]	[6]	[7]
1.Lenganeng	-	1	-	6	-	6
2.Pusunge	1	-	6	-	6	-
3.Tarolang	-	1	-	6	-	6
4. Tola	-	1	-	6	-	6
5.Bowongkulu	-	1	-	6	-	6
6.Petta	1	1	6	6	6	6
7.Petta Timur	-	-	-	-	-	-
8.Petta Selatan	-	-	-	-	-	-
9.Petta Barat	1	1	6	6	6	6
10.Bengketang	1	1	6	6	6	6
11.Likuang	-	1	-	6	-	6
12.Kalurae	1	-	6	-	6	-
13.Raku	2	-	12	-	12	-
14.Utaurano	1	1	6	6	6	6
15.Moade	-	-	-	-	-	-
16.Naha	1	1	6	6	6	6
17.Naha I	-	-	-	-	-	-
18.Beha	1	1	6	6	6	6
19.Kalekube	1	1	6	6	6	6
20.Kalekube I	-	-	-	-	-	-
21.Mala	2	-	12	-	12	-
22.Bahu	2	-	12	-	12	-
23.Kalasure	1	1	6	6	6	6
24.Bowongkulu I	1	-	6	-	6	-
2014	17	13	102	78	102	78

Sumber : UPTD Dinas Dikpora Kecamatan Tabukan Utara

Tabel : 4.4. Banyaknya Murid SD Menurut Kelas di Kecamatan Tabukan Utara 2014

Desa	Kelas						Jumlah
	I	II	III	IV	V	VI	
[1]	[2]	[3]	[4]	[5]	[6]	[7]	[8]
1.Lenganeng	11	9	7	10	5	11	53
2.Pusunge	8	12	8	6	4	5	43
3.Tarolang	4	4	9	3	9	9	38
4.Tola	13	8	12	5	12	15	65
5.Bowongkulu	9	4	6	3	4	5	31
6.Petta	41	49	39	31	43	45	248
7.Petta Timur	-	-	-	-	-	-	-
8.Petta Selatan	-	-	-	-	-	-	-
9.Petta Barat	41	49	39	31	62	64	286
10.Bengketang	38	30	31	6	9	20	134
11.Likuang	7	7	6	3	6	3	32
12.Kalurae	7	13	10	4	11	11	56
13.Raku	25	26	13	8	15	21	108
14.Utaurano.	10	6	15	5	14	8	58
15.Moadw	-	-	-	-	-	-	-
16.Naha	33	33	26	27	25	30	174
17.Naha I	-	-	-	-	-	-	-
18.Beha	13	12	14	7	11	9	66
19.Kalekube	26	18	15	10	12	10	91
20.Kalekube I	-	-	-	-	-	-	-
21.Mala	22	23	27	20	19	26	137
22.Bahu	32	24	25	13	32	33	139
23.Kalasuge	38	28	42	24	29	37	198
24.Bowongkulu I	6	5	4	3	4	5	27
2014	384	360	348	219	335	376	1736

Sumber : UPTD Dinas Dikpora Kecamatan Tabukan Utara

Tabel : 4.5. Banyaknya SMP, Guru dan Murid di Kecamatan Tabukan Utara 2014

Desa	Sekolah		Guru		Murid	
	Negeri	Swasta	Negeri	Swasta	Negeri	Swasta
[1]	[2]	[3]	[4]	[5]	[6]	[7]
1.Lenganeng	1	-	9	-	54	-
2.Pusunge	-	-	-	-	-	-
3.Tarolang	-	-	-	-	-	-
4.Tola	-	-	-	-	-	-
5.Bowongkulu	-	-	-	-	-	-
6.Petta	-	-	-	-	-	-
7.Petta Timur	-	-	-	-	-	-
8.Petta Selatan	-	-	-	-	-	-
9.Petta Barat	-	-	-	-	-	-
10.Bengketang	1	-	18	-	260	-
11.Likuang	-	-	-	-	-	-
12.Kalurae	-	-	-	-	-	-
13.Raku	-	1	-	4	-	52
14.Utaurano	-	-	-	-	-	-
15.Moade	-	-	-	-	-	-
16.Naha	1	1	14	8	167	39
17.Naha I	-	-	-	-	-	-
18.Beha	-	-	-	-	-	-
19.Kalekube	-	-	-	-	-	-
20.Kalekube I	-	-	-	-	-	-
21.Mala.	1	1	9	5	90	19
22.Bahu	-	-	-	-	-	-
23.Kalasuge	-	-	-	-	-	-
24.Bowongkulu I	-	-	-	-	-	-
2014	4	3	41	17	517	110

Sumber : UPTD Dinas Dikpora Kecamatan Tabukan Utara

Tabel : 4.6. Banyaknya Gedung SMP, Ruang Kelas dan Kelas di Kecamatan Tabukan Utara 2014

Desa	Gedung		Ruang Kelas		Kelas	
	Negeri	Swasta	Negeri	Swasta	Negeri	Swasta
[1]	[2]	[3]	[4]	[5]	[6]	[7]
1.Lenganeng	1	-	3	-	3	-
2.Pusunge	-	-	-	-	-	-
3.Tarolang	-	-	-	-	-	-
4.Tola	-	-	-	-	-	-
5.Bowongkulu	-	-	-	-	-	-
6.Petta	-	-	-	-	-	-
7.Petta Timur	-	-	-	-	-	-
8.Petta Selatan	-	-	-	-	-	-
9.Petta Barat	-	-	-	-	-	-
10.Bengketang	1	-	3	-	3	-
11.Likuang	-	-	-	-	-	-
12.Kalurae	-	-	-	-	-	-
13.Raku	-	1	-	3	-	3
14.Utaurano	-	-	-	-	-	-
15.Moade	-	-	-	-	-	-
16.Naha	1	1	3	3	3	3
17.Naha I	-	-	-	-	-	-
18.Beha	-	-	-	-	-	-
19.Kalekube	-	-	-	-	-	-
20.Kalekube I	-	-	-	-	-	-
21.Mala.	1	1	3	3	3	3
22.Bahu	-	-	-	-	-	-
23.Kalasuge	-	-	-	-	-	-
24.Bowongkulu I	-	-	-	-	-	-
2014	4	3	12	9	9	9

Sumber : UPTD Dinas Dikpora Kecamatan Tabukan Utara

Tabel : 4.7. Banyaknya Murid SMP Menurut Kelas di Kecamatan Tabukan Utara 2014

Desa	Kelas			Jumlah
	I	II	III	
[1]	[2]	[3]	[4]	[5]
1.Lenganeng	9	17	27	53
2.Pusunge	-	-	-	-
3.Tarolang	-	-	-	-
4.Tola	-	-	-	-
5.Bowongkulu	-	-	-	-
6.Petta	-	-	-	-
7.Petta Timur	-	-	-	-
8.Petta Selatan	-	-	-	-
9.Petta Barat	-	-	-	-
10.Bengketang	98	75	85	258
11.Likuang				
12.Kalurae				
13.Raku	20	16	14	50
14.Utaurano	-	-	-	-
15.Moade	-	-	-	-
16.Naha	84	59	62	205
17.Naha I	-	-	-	-
18.Beha	-	-	-	-
19.Kalekube	-	-	-	-
20.Kalekube I	-	-	-	-
21.Mala.	37	40	31	108
22.Bahu	-	-	-	-
23.Kalasuge	-	-	-	-
24.Bowongkulu I	-	-	-	-
2014	248	207	219	674

Sumber : UPTD Dinas Dikpora Kecamatan Tabukan Utara

Tabel : 4.8. Banyaknya Gedung SLTA, Ruang Kelas dan Kelas di Kecamatan Tabukan Utara 2014

Desa	Gedung		Ruang Kelas		Kelas	
	Negeri	Swasta	Negeri	Swasta	Negeri	Swasta
[1]	[2]	[3]	[4]	[5]	[6]	[7]
1.Lenganeng	-	-	-	-	-	-
2.Pusunge	-	-	-	-	-	-
3.Tarolang	-	-	-	-	-	-
4.Tola	-	-	-	-	-	-
5.Bowongkulu	-	-	-	-	-	-
6.Petta	-	-	-	-	-	-
7.Petta Timur	-	-	-	-	-	-
8.Petta Selatan	-	-	-	-	-	-
9.Petta Barat	-	-	-	-	-	-
10.Bengketang	-	1	-	8	-	3
11.Likuang	3	-	11	-	3	-
12.Kalurae	-	-	-	-	-	-
13.Raku	-	-	-	-	-	-
14.Utaurano	-	-	-	-	-	-
15.Moade	-	-	-	-	-	-
16.Naha	6	1	9	3	6	3
17.Naha I	-	-	-	-	-	-
18.Beha	-	-	-	-	-	-
19.Kalekube	-	-	-	-	-	-
20.Kalekube I	-	-	-	-	-	-
21.Mala.	-	-	-	-	-	-
22.Bahu	-	-	-	-	-	-
23.Kalasuge	-	-	-	-	-	-
24.Bowongkulu I	-	-	-	-	-	-
2014	9	2	20	11	9	6

Sumber : UPTD Dinas Dikpora Kecamatan Tabukan Utara

Tabel : 4.9

Banyaknya SLTA, Guru dan Murid  
di Kecamatan Tabukan Utara  
2014

Desa	Sekolah		Guru		Murid	
	Negeri	Swasta	Negeri	Swasta	Negeri	Swasta
[1]	[2]	[3]	[4]	[5]	[6]	[7]
1.Lenganeng	-	-	-	-	-	-
2.Pusunge	-	-	-	-	-	-
3.Tarolang	-	-	-	-	-	-
4.Tola	-	-	-	-	-	-
5.Bowongkulu	-	-	-	-	-	-
6.Petta	-	-	-	-	-	-
7.Petta Timur	-	-	-	-	-	-
8.Petta Selatan	-	-	-	-	-	-
9.Petta Barat	-	-	-	-	-	-
10.Bengketang	-	1	-	12	-	42
11.Likuang	1	-	17	-	377	-
12.Kalurae	-	-	-	-	-	-
13.Raku	-	-	-	-	-	-
14.Utaurano	-	-	-	-	-	-
15.Moade	-	-	-	-	-	-
16.Naha	1	1	18	9	126	10
17.Naha I	-	-	-	-	-	-
18.Beha	-	-	-	-	-	-
19.Kalekube	-	-	-	-	-	-
20.Kalekube I	-	-	-	-	-	-
21.Mala.	-	-	-	-	-	-
22.Bahu	-	-	-	-	-	-
23.Kalasuge	-	-	-	-	-	-
24.Bowongkulu I	-	-	-	-	-	-
2014	2	2	35	21	503	52

Sumber : UPTD Dinas Dikpora Kecamatan Tabukan Utara

Tabel : 4.10. Banyaknya Murid SLTA Menurut Kelas di Kecamatan Tabukan Utara 2014

Desa	Kelas			Jumlah
	I	II	III	
[1]	[2]	[3]	[4]	[5]
1.Lenganeng	-	-	-	-
2.Pusunge	-	-	-	-
3.Tarolang	-	-	-	-
4.Tola	-	-	-	-
5.Bowongkulu	-	-	-	-
6.Petta	-	-	-	-
7.Petta Timur	-	-	-	-
8.Petta Selatan	-	-	-	-
9.Petta Barat	-	-	-	-
10.Bengketang	10	20	16	46
11.Likuang	102	134	104	340
12.Kalurae	-	-	-	-
13.Raku	-	-	-	-
14.Utaurano	-	-	-	-
15.Moade	-	-	-	-
16.Naha	49	40	52	141
17.Naha I	-	-	-	-
18.Beha	-	-	-	-
19.Kalekube	-	-	-	-
20.Kalekube I	-	-	-	-
21.Mala.	-	-	-	-
22.Bahu	-	-	-	-
23.Kalasuge	-	-	-	-
24.Bowongkulu I	-	-	-	-
2014	161	194	188	527

Sumber : UPTD Dinas Dikpora Kecamatan Tabukan Utara



Tabel : 4.11 Banyaknya Rumah Sakit, Puskesmas dan Balai Pengobatan di Kecamatan Tabukan Utara 2014

Desa	Rumah Sakit	Puskesmas			Balai Pengobatan		
		Umum	Pembantu	Keliling	Umum	BKIA	Poskesdes
[1]	[2]	[3]	[4]	[5]	[6]	[7]	[8]
1.Lenganeng	-	-	-	-	-	-	1
2.Pusunge	-	-	-	-	-	-	1
3.Tarolang	-	-	1	-	-	-	1
4.Tola	-	-	-	-	-	-	-
5.Bowongkulu	-	-	1	-	-	-	-
6.Petta	-	-	-	-	-	-	-
7.Petta Timur	-	-	-	-	-	-	-
8.Petta Selatan	-	-	-	-	-	-	-
9.Petta Barat	-	-	-	-	-	-	-
10.Bengketang	-	1	-	-	-	-	-
11.Likuang	-	-	-	-	-	-	-
12.Kalurae	-	-	-	-	-	-	-
13.Raku	-	-	1	-	-	-	-
14.Utaurano	-	-	-	-	-	-	-
15.Moade	-	-	-	-	-	-	-
16.Naha	-	-	1	-	-	-	-
17.Naha I	-	-	-	-	-	-	-
18.Beha	-	-	1	-	-	-	-
19.Kalekube	-	-	-	-	-	-	1
20.Kalekube I	-	-	-	-	-	-	-
21.Mala	-	-	1	-	-	-	-
22.Bahu	-	-	1	-	-	-	-
23.Kalasuge	-	1	-	-	-	-	-
24.Bowongkulu I	-	-	-	-	-	-	-
2014	-	2	7	-	-	-	4

Sumber : Puskesmas Kecamatan Tabukan Utara

Tabel : 4.12.

Banyaknya Tenaga Kesehatan  
di Kecamatan Tabukan Utara  
2014

Desa	Dokter	Dokter Gigi	Apote- ker	Sarjana Kesehatan	Para- medis	Non Paramedis
[1]	[2]	[3]	[4]	[5]	[6]	[7]
1. Petta	5					
2. Bengketang	2				39	1
3 Naha				1		
2014	7			1	39	1

Sumber : Puskesmas Kecamatan Tabukan Utara

Tabel : 4.13.

Banyaknya Posyandu, Apotik dan Toko Obat  
di Kecamatan Tabukan Utara  
2014

Desa	Posyandu	Apotik	Toko Obat
[1]	[2]	[3]	[4]
1.Lenganeng	1		
2.Pusunge	1		
3. Tarolang	2		
4.Tola	1		
5.Bowongkulu	1		
6.Petta	1	3	
7.Petta Timur	1		
8.Petta Selatan	1		
9.Petta Barat	1		
10.Bengketang	1		
11.Likuang	1		
12.Kalurae	1		
13.Raku	1		
14.Utaurano	1		
15.Moade	1		
16.Naha	1		
17.Naha I	1		
18.Beha	1		
19.Kalekube	1		
20.Kalekube I	1		
21.Mala	1		
22.Bahu	1		
23.Kalasure	1		
24.Bowongkulu I	1		
2014	25	3	0

Sumber : Puskesmas Kecamatan Tabukan Utara

Tabel : 4.14.

Hasil Imunisasi Bayi  
di Kecamatan Tabukan Utara  
2014

Desa	BCG	DPT I	Polio II	Campak
[1]	[2]	[3]	[4]	[5]
1.Lenganeng	9	11	9	11
2.Pusunge	6	3	6	5
3. Tarolang	15	13	15	16
4 Tola	18	14	18	20
5 Bowongkulu	2	14	2	12
6.Petta	22	21	22	21
7.Petta Timur	15	14	15	15
8.Petta Selatan	5	5	5	4
9.Petta Barat	12	12	12	12
10.Bengketang	12	11	12	10
11.Likuang	13	17	13	15
12.Kalurae	5	5	5	9
13.Raku	14	14	14	11
14.Utaurano	-	-	-	-
15.Moade	-	-	-	-
16.Naha	23	23	23	15
17.Naha I	16	13	16	15
18.Beha	-	-	-	-
19.Kalekube	-	-	-	-
20.Kalekube I	-	-	-	-
21.Mala	-	-	-	-
22.Bahu	-	-	-	-
23.Kalasuge	-	-	-	-
24.Bowongkulu I	2	2	2	4
2014	189	192	184	185

*Sumber : Puskesmas Kecamatan Tabukan Utara*

Tabel : 4.15 Jumlah Target dan Hasil Imunisasi TT pada Ibu Hamil dan HB<sub>0</sub> pada Anak di Kecamatan Tabukan Utara 2014

Desa	TT Ibu Hamil			HB <sub>0</sub> Anak	
	Target	Hasil		Target	Hasil
		I	II		
[1]	[2]	[3]	[4]	[5]	[6]
1.Lenganeng	12	8	9	11	11
2.Pusunge	7	9	9	11	11
3.Tarolang	16	13	13	18	18
4.Tola	19	11	11	18	18
5.Bowongkulu	12	18	18	9	9
6.Petta	22	13	13	-	-
7.Petta Timur	18	15	15	-	-
8.Petta Selatan	7	5	5	8	8
9.Petta Barat	12	13	13	41	41
10.Bengketang	12	18	18	38	38
11.Likuang	18	15	15	7	7
12.Kalurae	9	6	6	8	8
13.Raku	13	13	13	27	27
14.Utaurano	-	-	-	-	-
15.Moade	-	-	-	-	-
16.Naha	18	24	24	32	32
17.Naha I	18	13	13	-	-
18.Beha	*	*	*	*	*
19.Kalekube	*	*	*	*	*
20.Kalekube I	*	*	*	*	*
21.Mala	*	*	*	*	*
22.Bahu	*	*	*	*	*
23.Kalasure	*	*	*	*	*
24.Bowongkulu I	7	-	4	6	6
2014	220	198	183	234	234

Sumber : Puskesmas Kecamatan Tabukan Utara

Tabel. 4.16 Banyaknya Penderita Penyakit Berdasarkan Jenisnya di Kecamatan Tabukan Utara 2014

Jenis Penyakit	2014
[1]	[2]
1. TBC	36
2. ISPA	1197
3. Hipertensi	233
4. Furunkulitis	79
5. Gastritis	490
6. Dermatitis	47
7. Arthritis	23
8. Asma	25
9. Tosilitis	208
10. Ganggren Pulpa	172
11. ISK	93
12. Bronkitis	22
13. DM	22
14. Epilepsi	13
15. Malaria	51
16. Diare	115
Jumlah	2826

Sumber : Puskesmas Kecamatan Tabukan Utara

Tabel : 4. 17 Jumlah Kriminalitas Menurut Jenis Kasusnya di Kecamatan Tabukan Utara 2014

Jenis Kriminalitas	2012	2013	2015
[1]	[2]	[3]	[4]
1.Pembunuhan	-	1	1
2.Pencurian	5	17	16
3.Penipuan	1	9	8
4.Penganiayaan	6	37	30
5.Pembunuhan	-	-	-
6.Pemeriksaan	-	-	-
7.Cabul	8	7	6
8.Penghinaan Ringan	2	15	8
9.Pengancaman	2	16	31
10.Pengrusakan	1	6	7
11.Perjudian	1	-	-
12.Korupsi	-	-	1
13.Penggelapan	-	3	4
14.Perzinahan	1	3	5
15.Pornografi	-	-	-
16.Penyerobotan	-	2	3
17.Persetubuhan	1	-	10
18.Pengeroyokan	3	3	-
19.KDRT	1	16	3
20.Pencemaran Nama Baik	1	-	13
21.Pemalsuan	-	2	-
22.Penelantaran Anak	-	-	2
23.Pelanggaran Ketertiban Umum	-	-	1
24.Kelalaian Mengakibatkan Kebakaran	-	-	1
2014	33	137	150

Sumber : Polsek Tabukan Utara

Tabel : 4.18 Banyaknya Akseptor Aktif Menurut Alat Kontrasepsi di Kecamatan Tabukan Utara 2014

Desa	IUD	PIL	KONDOM	SUNTIK
[1]	[2]	[3]	[4]	[5]
1.Lenganeng	-	-	-	84
2.Pusunge	-	29	-	23
3.Tarolang	2	13	-	46
4.Tola	7	-	-	165
5.Bowongkulu	-	36	-	33
6.Petta	-	30	-	94
7.Petta Timur	-	2	-	31
8.Petta Selatan	-	7	-	43
9.Petta Barat	1	30	-	41
10.Bengketang	8	1	-	84
11.Likuang	2	43	-	72
12.Kalurae	-	1	-	53
13.Raku	-	119	-	5
14.Utaurano	11	12	-	136
15.Moade	1	16	-	41
16.Naha	-	10	-	26
17.Naha I	-	9	-	35
18.Beha	-	49	-	94
19.Kalekube	-	40	-	78
20.Kalekube I	-	7	-	63
21.Mala	4	42	-	74
22.Bahu	-	17	-	86
23.Kalasuge	-	47	-	162
24.Bowongkulu I	-	10	-	38
2014	36	570	-	1.607

Sumber : Kecamatan Tabukan Utara



Tabel : 4.18 Banyaknya Akseptor Aktif Menurut Alat Kontrasepsi di Kecamatan Tabukan Utara 2014

Lanjutan				
Desa	IMPL	Intraval	MOW	Jumlah
[1]	[2]	[3]	[4]	[5]
1.Lenganeng	-	-	-	84
2.Pusunge	12	-	-	64
3.Tarolang	23	-	2	86
4.Tola	8	-	-	180
5.Bowongkulu	18	-	-	87
6.Petta	80	-	-	204
7.Petta Timur	53	-	-	86
8.Petta Selatan	-	-	-	50
9.Petta Barat	15	-	1	88
10.Bengketang	2	-	3	98
11.Likuang	80	-	-	197
12.Kalurae	3	-	3	60
13.Raku	-	-	-	124
14.Utaurano	12	-	-	171
15.Moade	43	-	-	101
16.Naha	135	-	-	171
17.Naha I	28	-	3	75
18.Beha	2	-	-	145
19.Kalekube	21	-	-	139
20.Kalekube I	11	-	-	81
21.Mala	102	-	-	222
22.Bahu	20	-	-	123
23.Kalasure	23	-	-	232
24.Bowongkulu I	1	-	-	49
2014	692	-	12	2.917

Sumber : Kantor Kecamatan Tabukan Utara

Tabel : 4.19

Banyaknya Rumah Tangga Yang Menerima  
Bantuan Beras Miskin  
di Kecamatan Tabukan Utara  
2014

Desa [1]	Jumlah Rumah Tangga Penerima Raskin [2]
1.Lenganeng	11
2.Pusunge	22
3.Tarolang	31
4.Tola	52
5.Bowongkulu	43
6.Petta	67
7.Petta Timur	75
8.Petta Selatan	49
9.Petta Barat	53
10.Bengketang	22
11.Likuang	56
12.Kalurae	29
13.Raku	32
14.Utaurano	57
15.Moade	30
16.Naha	73
17.Naha I	42
18.Beha	68
19.Kalekube	53
20.Kalekube I	28
21.Mala	102
22.Bahu	84
23.Kalasuge	122
24.Bowongkulu I	52
2014	1253

Sumber :Kantor Kecamatan Tabukan Utara

Tabel : 4.20 Banyaknya Penduduk Menurut Agama yang Dianutnya  
di Kecamatan Tabukan Utara  
2014

Desa	Islam	Kristen	Katolik
[1]	[2]	[3]	[4]
1.Lenganeg	64	607	-
2.Pusunge	-	524	-
3.Tarolang	363	303	-
4.Tola	830	442	-
5.Bowongkulu	374	211	-
6.Petta	744	223	14
7.Petta Timur	505	439	-
8.Petta Selatan	359	1	-
9.Petta Barat	648	153	-
10.Bengketang	109	518	-
11.Likuang	1.050	112	-
12.Kalurae	44	430	-
13.Raku	875	25	-
14.Utaurano	434	597	-
15.Moade	483	177	-
16.Naha	899	385	-
17.Naha I	453	346	-
18.Beha	918	624	-
19.Kalekube	801	314	-
20.Kalekube I	918	624	-
21.Mala	758	811	-
22.Bahu	749	221	-
23.Kalasuge	249	1427	-
24.Bowongkulu I	302	106	-
2014	12.929	8682	14

Sumber :KUA Kecamatan Tabukan Utara

Tabel : 4.20 Banyaknya Penduduk Menurut Agama yang Dianutnya  
di Kecamatan Tabukan Utara  
2014

*Lanjutan*

Desa	Hindu	Budha	Jumlah
[1]	[2]	[3]	[4]
1.Lenganeng	-	-	671
2.Pusunge	-	-	524
3.Tarolang	-	-	666
4.Tola	-	-	1.272
5.Bowongkulu	-	-	585
6.Petta	-	-	995
7.Petta Timur	-	-	944
8.Petta Selatan	-	-	360
9.Petta Barat	-	-	801
10.Bengketang	-	-	627
11.Likuang	-	-	1.162
12.Kalurae	-	-	474
13.Raku	-	-	900
14.Utaurano	-	-	1.031
15.Moade	-	-	660
16.Naha	-	-	1.284
17.Naha I	-	-	799
18.Beha	-	-	1.542
19.Kalekube	-	-	1.115
20.Kalekube I	-	-	610
21.Mala	-	-	1.569
22.Bahu	-	-	970
23.Kalasuge	-	-	1676
24.Bowongkulu I	-	-	408
2014	-	-	21.631

*Sumber : Kecamatan Tabukan Utara*

Tabel : 4.21

Banyaknya Tempat Ibadah  
di Kecamatan Tabukan Utara  
2014

Desa	Masjid	Musholla	Gereja Kristen
[1]	[2]	[3]	[4]
1.Lenganeng	-	-	2
2.Pusunge	-	-	3
3.Tarolang	2	-	2
4.Tola	5	-	2
5.Bowongkulu	3	-	3
6.Petta	5	4	2
7.Petta Timur	1	1	-
8.Petta Selatan	1	-	-
9.Petta Barat	1	1	1
10.Bengketang	1	-	1
11.Likuang	3	-	1
12.Kalurae	-	-	3
13.Raku	3	1	-
14.Utaurano	3	-	4
15.Moade	2	-	-
16.Naha	2	1	2
17.Naha I	2	-	2
18.Beha	4	-	3
19.Kalekube	2	1	3
20.Kalekube I	2	-	-
21.Mala	2	-	3
22.Bahu	2	1	1
23.Kalasuge	1	-	3
24.Bowongkulu I	3	-	-
2014	50	10	41

Sumber : Kantor Kecamatan Tabukan Utara

Tabel : 4.21

Banyaknya Tempat Ibadah  
di Kecamatan Tabukan Utara  
2014

Desa	Gereja Katholik	Pura	Lanjutan
			Vihara
[1]	[2]	[3]	[4]
1.Lenganeng	-	-	-
2.Pusunge	-	-	-
3.Tarolang	-	-	-
4.Tola	-	-	-
5.Bowongkulu	-	-	-
6.Petta	-	-	-
7.Petta Timur	-	-	-
8.Petta Selatan	-	-	-
9.Petta Barat	-	-	-
10.Bengketang	-	-	-
11.Likuang	-	-	-
12.Kalurae	-	-	-
13.Raku	-	-	-
14.Utaurano	-	-	-
15.Moade	-	-	-
16.Naha	-	-	-
17.Naha I	-	-	-
18.Beha	-	-	-
19.Kalekube	-	-	-
20.Kalekube I	-	-	-
21.Mala	-	-	-
22.Bahu	-	-	-
23.Kalasuge	-	-	-
24.Bowongkulu I	-	-	-
2014	-	-	-

Sumber : Kantor Kecamatan Tabukan Utara

Tabel : 4.22 Banyaknya Bangunan Rumah Berdasarkan Jenisnya di Kecamatan Tabukan Utara 2014

Desa	Rumah Permanen	Rumah Semi Permanen	Rumah Non Permanen	Rumah Darurat
[1]	[2]	[3]	[4]	[5]
1.Lenganeng	87	69	10	-
2.Pusunge	29	70	28	-
3.Tarolang	50	70	28	-
4.Tola	20	320	-	-
5.Bowongkulu	12	122	22	-
6.Petta	152	70	54	-
7.Petta Timur	97	106	74	-
8.Petta Selatan	13	26	45	-
9.Petta Barat	95	38	39	-
10.Bengketang	35	115	6	-
11.Likuang	48	147	22	-
12.Kalurae	17	94	12	-
13.Raku	18	128	89	-
14.Utaurano	26	230	9	-
15.Moade	12	123	10	-
16.Naha	115	150	10	-
17.Naha I	56	174	12	-
18.Beha	24	332	33	-
19.Kalekube	266	55	7	-
20.Kalekube I	6	86	18	-
21.Mala	35	77	56	-
22.Bahu	37	175	68	-
23.Kalasuge	66	203	65	-
24.Bowongkulu I	8	67	14	-
2014	1324	3047	720	-

Sumber : Kantor Kecamatan Tabukan Utara

<http://sangirek.kab.bps.go.id>  
**PERTANIAN**

**BAB V**





---

**PERTANIAN**

Tabel 5.1 menyajikan. Produksi dan produktivitas tanaman pangan di Kecamatan Tabukan Utara pada tahun 2014. Dari tabel tersebut bisa kita lihat tanaman Ubi kayu memiliki luas panen paling besar yaitu 26 ha, sedangkan Ubi Jalar memiliki Produksi dan Rata-rata Produksi paling besar yaitu masing-masing 51,57 ton dan 4,50 ton/ha.

Tabel 5.2 menyajikan data Luas Panen dan Produksi Tanaman Sayuran di Kecamatan Tabukan Utara pada tahun 2014. Dari tabel tersebut bisa kita lihat tanaman cabe rawit memiliki luas panen paling besar yaitu 3 Ha, sedangkan tanaman tomat memiliki produksi paling besar yaitu 86,4 Ton.

Tabel 5.3 menyajikan data Jumlah Tanaman Buah-buahan dan Produksinya pada tahun 2014. Dari tabel tersebut bisa kita lihat Tanaman Pisang jumlahnya paling banyak yaitu 25,209 Rumpun dan memiliki Produksi paling banyak yaitu 379.355 kg.

**Perkebunan**

Pengusahaan perkebunan besar sampai keadaan tahun 2014 belum ada di Kecamatan Tabukan Utara, semuanya masih termasuk perkebunan rakyat. Tanaman Kelapa, Pala, dan Cengkih adalah tanaman yang paling banyak diusahakan oleh rakyat dari tahun ketahun dan merupakan komoditi unggulan di Kecamatan Tabukan Utara.

Dari tabel 5.4 bisa kita lihat bahwa tanaman Kelapa memiliki Luas Areal dan Produksi paling besar masing-masing 4.662,25 ha dan 7.071,89 ton. Sedangkan tanaman Cengkeh memiliki Luas Areal paling kecil yaitu 663 ha dan pada tahun 2014 tidak memiliki jumlah Produksi.

### **Peternakan**

Populasi ternak yang ada di Kecamatan Tabukan Utara adalah sapi, kambing, dan babi. Populasi ternak yang paling banyak di Kecamatan Tabukan Utara adalah Babi, yaitu sebanyak 6.038 ekor. Data tentang jumlah populasi ternak di Kecamatan Tabukan Utara dapat dilihat pada tabel 5.5.

Banyaknya populasi unggas di Kecamatan Tabukan Utara disajikan dalam tabel 5.6. Dari Tabel 5.6 dapat kita lihat bahwa populasi unggas yang paling banyak di Kecamatan Tabukan Utara adalah ayam Pedaging, yaitu sebanyak 11.375 ekor.

Tabel : 5.1. Luas Panen, Produksi, dan Rata-rata Produksi Tanaman Pangan di Kecamatan Tabukan Utara 2014

Tanaman Pangan	Luas Panen (Ha)	Produksi (ton)	Rata-rata Produksi (ton/Ha)
[1]	[2]	[3]	[4]
Padi Sawah	17	51	3
Padi Ladang	6,5	6,5	1
Jagung	11	27,5	2,50
Kedelai	0	0	0
Kacang Tanah	3,5	5,25	1,5
Kacang Hijau	0	0	0
Ubi Jalar	11,15	51,57	4,50
Ubi Kayu	26	104	4
Talas	10	40	4,00
Jumlah	85,15	285,82	20,5

Sumber : Dinas Pertanian, Peternakan, Perkebunan dan Kehutanan Kabupaten Kepulauan Sangihe

Tabel : 5.2. Luas Panen dan Produksi Tanaman Sayuran di Kecamatan Tabukan Utara 2014

Jenis Tanaman	Luas Panen (Ha)	Produksi (ton)
[1]	[2]	[3]
Cabe Rawit	3	2
Daun Bawang	0	0
Kubis	0	0
Wortel	0	0
Kentang	0	0
Sawi	1,30	0
Kacang Panjang	0,5	0,5
Tomat	2	86,4
Terong	3	6
Ketimun	2	0,4
Kangkung	3	3
Bayam	0	26
Buncis	0	10
Semang	0	0
Jumlah	14,8	134,3

Sumber : Dinas Pertanian, Peternakan, Perkebunan dan Kehutanan Kabupaten Kepulauan Sangihe

Tabel : 5.3. Jumlah Tanaman dan Produksi Tanaman Buah-buahan  
di Kecamatan Tabukan Utara  
2014

Jenis Buah-buahan	Jumlah Tanaman Pohon/Rumpun	Produksi (kg)
[1]	[2]	[3]
Mangga	1325	95.000
Durian	446	13530
Langsat	864	380
Pisang	25.209	379.335
Pepaya	982	64.035
Nenas	96	5.892
Alpukat	100	2.500
Nangka	50	1.500
Sirsak	105	1.200
Sukun	75	2.000
Jeruk Besar	0	0
Jeruk Siam	500	4.750
Manggis	0	0
Rambutan	130	5.120
Melinjo	250	7.875
Jumlah	30.132	486.212

Sumber : Dinas Pertanian, Peternakan, Perkebunan dan Kehutanan  
Kabupaten Kepulauan Sangihe

Tabel : 5.4. Luas dan Produksi Tanaman Perkebunan yang Menghasilkan di Kecamatan Tabukan Utara 2014

Jenis Tanaman	Luas Tanaman yang Menghasilkan (Ha)	Produksi (Ribu ton)
[1]	[2]	[3]
Pala	447,00	396,55
Kelapa Dalam	4.553,00	6.911,89
Kelapa Hibrida	109,25	160,00
Cengkeh	663,00	-
Kopi	-	-
Lada	-	-
Kakao	-	-
Lainnya	-	-
Jumlah	5.772,25	7468,44

Sumber : Dinas Pertanian, Peternakan, Perkebunan dan Kehutanan Kabupaten Kepulauan Sangihe

Tabel 5.5 Banyaknya Populasi Ternak di Kecamatan Tabukan Utara 2014

Jenis Ternak	Populasi (Ekor)
[1]	[2]
Sapi Potong	699
1. Jantan	625
2. Betina	74
Kambing	1.224
1. Jantan	572
2. Betina	652
Babi	6.038
1. Jantan	2567
2. Betina	3471

Sumber : Dinas Pertanian, Peternakan, Perkebuanan dan Kehutanan Kabupaten Kepulauan Sangihe



Tabel : 5.6. Banyaknya Populasi Unggas di Kecamatan Tabukan Utara 2014

JenisUnggas	Jumlah
[1]	[2]
1. Ayam Petelur	4067
2. Ayam Pedaging	11.375
3. Ayam Buras	9.796
4. Itik	847
Jumlah	26.085

Sumber : Dinas Pertanian, Peternakan, Perkebunan dan Kehutanan Kabupaten Kepulauan Sangihe

PERINDUSTRIAN  
DAN  
ENERGI

BAB VI



## PERINDUSTRIAN DAN ENERGI

Menurut Departemen Perindustrian dan Perdagangan RI, industry dibedakan atas beberapa jenis, yaitu industri hasil pertanian dan kehutanan, industri aneka serta industri logam, mesin dan kimia. Namun pada publikasi ini data tersebut belum tersedia.

Tabel 6.1 menyajikan data banyaknya usaha industri kecil dan kerajinan rumah tangga yang terdapat di Kecamatan Tabukan Utara tahun 2014. Data banyaknya pelanggan listrik disajikan dalam Tabel 6.2, sedangkan data banyaknya pelanggan air minum di Kecamatan Tabukan Utara dapat dilihat pada Tabel 6.3.

Tabel : 6.1. Banyaknya Usaha Industri Kecil dan Kerajinan Rumah Tangga di Kecamatan Tabukan Utara 2014

Desa	Jenis Industri Kecil/Kerajinan Rumah Tangga				
	Gerabah	Meubel	Bengkel Otomotif	Pandai Besi	Tukang Kayu
[1]	[2]	[3]	[4]	[5]	[6]
1.Lenganeng	-	-	-	87	12
2.Pusunge	-	-	-	14	15
3.Tarolang	-	-	-	3	4
4.Tola	-	-	-	2	9
5.Bowongkulu	-	-	-	-	23
6.Petta	-	-	-	2	17
7.Petta Timur	-	-	-	-	16
8.Petta Selatan	-	-	-	12	5
9.Petta Barat	-	-	2	-	3
10.Bengketang	-	-	-	-	2
11.Likuang	-	-	-	-	2
12.Kalurae	-	-	-	-	3
13.Raku	-	-	2	-	8
14.Utaurano	-	-	-	-	3
15.Moade	-	-	-	-	2
16.Naha	-	-	-	1	2
17.Naha I	-	-	-	-	4
18.Beha	-	-	-	-	1
19.Kalekube	-	-	-	3	9
20.Kalekube I	-	-	-	1	14
21.Mala	-	-	-	2	17
22.Bahu	-	2	-	1	11
23.Kalasuge	-	-	-	2	20
24.Bowongkulu I	-	-	-	8	2
2014	-	2	4	138	204

Sumber : Kantor Kecamatan Tabukan Utara

Tabel : 6.1. Banyaknya Usaha Industri Kecil dan Kerajinan Rumah Tangga di Kecamatan Tabukan Utara 2014

Lanjutan

Desa	Jenis Industri Kecil/Kerajinan Rumah Tangga				
	Kursi Bambu	Service Elektronik	Makanan/ Kue	Pangkas Rambut	Jahit
[1]	[2]	[3]	[4]	[5]	[6]
1.Lenganeng	-	-	-	-	-
2.Pusunge	-	-	-	-	-
3.Tarolang	-	-	-	-	-
4.Tola	-	-	2	-	-
5.Bowongkulu	-	-	2	-	-
6.Petta	-	-	5	-	1
7.Petta Timur	-	-	5	-	2
8.Petta Selatan	-	-	2	-	1
9.Petta Barat	2	1	3	-	1
10.Bengketang	-	-	-	1	1
11.Likuang	-	-	-	-	1
12.Kalurae	4	-	-	-	1
13.Raku	9	-	9	-	-
14.Utaurano	-	-	2	-	-
15.Moade	3	-	4	-	-
16.Naha	17	-	-	1	2
17.Naha I	-	-	4	-	1
18.Beha	-	-	-	-	-
19.Kalekube	-	-	4	-	-
20.Kalekube I	-	-	2	-	2
21.Mala	-	-	2	-	-
22.Bahu	-	-	2	-	1
23.Kalasuge	1	-	2	-	-
24.Bowongkulu I	49	1	-	-	-
2014	85	2	48	2	14

Sumber : Kantor Kecamatan Tabukan Utara

Tabel : 6.2. Banyaknya Pelanggan Listrik Menurut Jenis Pelanggan di Kecamatan Tabukan utara 2014

Desa	Rumah Tangga	Usaha	Industri	Umum	Jumlah
[1]	[2]	[3]	[4]	[5]	[6]
1.Lenganeng	136	6	-	10	152
2.Pusunge	113	-	-	1	114
3.Tarolang	143	-	-	-	143
4.Tola	253	-	-	6	259
5.Bowongkulu	128	1	-	5	134
6.Petta	204	22	-	15	241
7.Petta Timur	204	-	-	-	204
8.Petta Selatan	85	-	-	-	85
9.Petta Barat	162	-	-	-	162
10.Bengketang	132	-	-	1	133
11.Likuang	249	2	-	1	252
12.Kalurae	106	-	-	-	106
13.Raku	182	-	-	-	182
14.Utaurano	218	-	-	1	219
15.Moade	144	-	-	-	144
16.Naha	278	2	-	8	288
17.Naha I	165	-	-	-	165
18.Beha	326	8	-	18	352
19.Kalekube	228	-	-	4	232
20.Kalekube I	131	-	-	-	131
21.Mala	331	26	-	4	361
22.Bahu	207	-	-	-	207
23.Kalasuge	349	2	-	4	355
24.Bowongkulu I	87	-	-	-	87
2014	4.561	69	-	78	4708

Sumber : Kantor Kecamatan Tabukan Utara

Tabel : 6.3. Banyaknya Pelanggan Air Minum Menurut Jenis Pelanggan di Kecamatan Tabukan Utara 2014

Kategori	Jumlah Pelanggan	Banyaknya ( M <sup>3</sup> )	Nilai ( Rp )
[1]	[2]	[3]	[ 4 ]
1.Sosial	77	12.877	45.069.500
2.Rumah Tangga	969	111.897	425.208.600
3.Instansi Pemerintah	18	3.341	11.693.500
4.Niaga	17	3.825	14.535.000
5.Industri	1	125	531.250
Jumlah	1.082	132.065	497.037.850

Sumber : PDAM Cabang Tabukan Utara





# PERDAGANGAN

# BAB VII

<http://sangkabkab.bps.go.id>



---

**PERDAGANGAN**

Kecamatan Tabukan Utara mempunyai pasar sebanyak 4 Unit yang mempunyai bangunan. Pasar dengan bangunan permanen terletak di Desa Petta Barat, Naha I dan Kalasuge. Bangunan untuk kegiatan usaha perdagangan yang ada di Kecamatan Tabukan Utara pada tahun 2014 adalah warung/kios sebanyak 68 buah. Banyaknya warung/kios di masing-masing dapat dilihat pada Tabel 7.1.

---

Tabel 7.1  
Banyaknya Pasar, Toko, Warung dan Los  
Di Kecamatan Tabukan Utara  
2014

Desa	Pasar		Toko	Warung
	Bangunan	Tanpa Bangunan		
[1]	[2]	[3]	[4]	[5]
1.Lenganeng	-	-	-	7
2.Pusunge	-	-	-	9
3.Tarolang	-	-	-	9
4.Tola	-	-	-	20
5.Bowongkulu	-	-	-	8
6.Petta	-	-	34	3
7.Petta Timur	-	-	17	17
8.Petta Selatan	-	-	-	2
9.Petta Barat	2	-	12	35
10.Bengketang	-	-	-	11
11.Likuang	-	-	-	12
12.Kalurae	-	-	-	11
13.Raku	-	-	2	13
14.Utaurano	-	-	-	15
15.Moade	-	-	-	11
16.Naha	-	-	5	10
17.Naha I	1	-	15	21
18.Beha	-	-	-	12
19.Kalekube	-	-	-	13
20.Kalekube I	-	-	-	6
21.Mala	-	-	-	7
22.Bahu	-	-	-	8
23.Kalasuge	1	-	4	15
24.Bowongkulu I	-	-	-	6
2014	4	-	89	281

Sumber : Kantor Kecamatan Tabukan Utara

Tabel : 7.2. Banyaknya Hotel/Penginapan, Asrama/Kost dan Restoran/Rumah Makan Di Kecamatan Tabukan Utara 2014

Desa	Hotel/ Penginapan	Asrama/ Kost	Restoran/ Rumah Makan
[1]	[2]	[3]	[4]
1. Lenganeng	-	-	-
2. Pusunge	-	-	-
3. Talorang	-	-	-
4. Tola	-	-	-
5. Bowongkulu	-	-	-
6. Petta	-	-	3
7. Petta Timur	-	-	-
8. Petta Selatan	-	-	-
9. Petta Barat	-	-	-
10. Bengketang	-	-	1
11. Likuang	-	-	2
12. Kalurae	-	-	-
13. Raku	-	-	-
14. Utaurano	-	-	-
15. Moade	-	-	-
16. Naha	-	-	-
17. Naha I	-	-	3
18. Beha	-	-	-
19. Kalekube	-	-	-
20. Kalekube I	-	-	-
21. Mala	-	-	-
22. Bahu	-	-	-
23. Kalasuge	-	-	-
24. Bowongkulu	-	-	-

Sumber : Kantor Kecamatan Tabukan Utara



<http://sangeh.com/RS-90.id>

**TRANSPORTASI,  
KOMUNIKASI  
DAN  
PARIWISATA**

**BAB  
VIII**





---

## TRANSPORTASI

Jalan merupakan prasarana angkutan darat yang penting untuk memperlancar kegiatan perekonomian. Tersedianya jalan yang berkualitas sangat mendukung usaha pembangunan khususnya untuk memudahkan mobilitas penduduk dan memperlancar lalu lintas barang dari satu daerah ke daerah lain.

Keadaan jalan dan panjang jalan menurut lapisan permukaan dan jenis jalan dapat dilihat pada Tabel 8.1 dan Tabel 8.2. Untuk memenuhi transportasi darat dan laut di Kecamatan Tabukan Utara tersedia jenis kendaraan angkutan darat yaitu Mobil dan sepeda motor. Banyaknya kendaraan bermotor dan tidak bermotor menurut jenisnya di Kecamatan Tabukan Utara dapat dilihat pada tabel 8.2.

Tabel 8.3. Panjang dan Jumlah jembatan menurut konstruksi, tabel 8.4. Banyaknya kendaraan bermotor menurut jenisnya, tabel 8.5. banyak sarana komunikasi. Tabel 8.6. Jumlah kedatangan/keberangkatan pesawat dan penumpang/bagasi. Tabel 8.7. Lokasi obyek wisata.

Tabel : 8.1. Keadaan Jalan Menurut Lapisan Permukaan dan Jenis Jalan di Kecamatan Tabukan Utara 2014

Desa	Jalan Propinsi			Jalan Kabupaten			(m)
	Aspal	Kerikil	Tanah	Aspal	Kerikil	Tanah	
[1]	[2]	[3]	[4]	[5]	[6]	[7]	
1. Lenganeng	2	-	-	3	-	-	
2. Pusunge	6	-	-	-	-	-	
3. Talorang	1,8	-	-	2,8	-	-	
4. Tola	4	-	-	2,5	-	-	
5. Bowongkulu	-	-	-	1,8	-	-	
6. Petta	-	-	-	-	-	-	
7. Petta Timur	1,4	-	-	0,4	-	-	
8. Petta Selatan	0,8	-	-	-	-	-	
9. Petta Barat	-	-	-	-	-	-	
10. Bengketang	0,98	-	-	-	-	-	
11. Likuang	2,5	-	-	-	-	-	
12. Kalurae	1	-	-	1,5	-	-	
13. Raku	4,2	-	-	-	-	-	
14. Utaurano	-	-	-	-	-	-	
15. Moade	-	-	-	2	-	-	
16. Naha	-	-	-	1	-	-	
17. Naha I	1	-	-	1,8	-	-	
18. Beha	-	-	-	-	-	-	
19. Kalekube	5	-	-	-	-	-	
20. Kalekube I	0,55	-	-	2	-	-	
21. Mala	3	-	-	-	-	-	
22. Bahu	4,2	-	-	-	-	-	
23. Kalasuge	3	-	-	-	-	-	
24. Bowongkulu	1,5	-	-	-	-	-	

Sumber : Kantor Camat Tabukan Utara

Tabel : 8.1. Keadaan Jalan Menurut Lapisan Permukaan dan Jenis Jalan di Kecamatan Tabukan Utara 2014

Lanjutan ( m )

Desa	Jalan Desa/Kelurahan		
	Aspal	Kerikil	Tanah
[1]	[2]	[3]	[4]
1. Lenganeng	-	-	-
2. Pusunge	0,68	-	20
3. Talorang	-	-	3
4. Tola	1	-	3
5. Bowongkulu	3	0,45	1,3
6. Petta	2	-	1
7. Petta Timur	0,5	-	0,6
8. Petta Selatan	1	-	-
9. Petta Barat	1,5	-	-
10. Bengketang	2,4	-	-
11. Likuang	-	-	-
12. Kalurae	-2,2	-	-
13. Raku	2,85	-	-
14. Utaurano	2	-	1,6
15. Moade	0,67	-	-
16. Naha	0,38	-	0,62
17. Naha I	-	-	-
18. Beha	3,5	-	2
19. Kalekube	1	-	2
20. Kalekube I	0,75	-	0,2
21. Mala	3,2	-	0,45
22. Bahu	0,8	-	4
23. Kalasuge	2	-	-
24. Bowongkulu	1,65	3	-

Sumber : Kantor Camat Tabukan Utara

Tabel : 8.2.

Banyaknya Sarana Komunikasi  
di Kecamatan Tabukan Utara  
2014

Desa	Televisi Pribadi	Radio	Jaringan Telepon Seluler (Tower)
[1]	[2]	[3]	[4]
1. Lenganeng	*	*	1
2. Pusunge	*	*	*
3. Talorang	*	*	*
4. Tola	*	*	*
5. Bowongkulu	*	*	*
6. Petta	*	*	1
7. Petta Timur	*	*	*
8. Petta Selatan	*	*	1
9. Petta Barat	*	*	1
10. Bengketang	*	*	1
11. Likuang	*	*	*
12. Kalurae	*	*	*
13. Raku	*	*	*
14. Utaurano	*	*	*
15. Moade	*	*	*
16. Naha	*	*	1
17. Naha I	*	*	*
18. Beha	*	*	*
19. Kalekube	*	*	*
20. Kalekube I	*	*	*
21. Mala	*	*	1
22. Bahu	*	*	*
23. Kalasuge	*	*	*
24. Bowongkulu	*	*	*

Sumber : Kantor-kantor Kelurahan di Kecamatan Tabukan Utara

\*) Data tidak tersedia

Tabel : 8.3.

Jumlah Pesawat dan Penumpang  
di Bandar Udara Naha  
2014

ulan	Pesawat		Penumpang		
	Berangkat	Datang	Berangkat	Datang	Transit
(1)	(2)	(3)	(4)	(5)	(6)
Januari	13	13	46	822	-
Februari	15	15	1718	652	-
Maret	14	14	867	762	-
April	13	13	875	753	-
Mei	14	14	887	793	-
Juni	8	8	256	278	-
Juli	14	14	898	833	-
Agustus	12	12	385	392	-
September	17	17	1003	1024	-
Oktober	18	18	516	492	-
November	18	18	1076	993	-
Desember	17	17	1070	1054	-
Jumlah	173	173	9.597	8.848	-

Sumber : Bandara Naha

Tabel : 8.4

Lokasi Obyek Wisata  
di Kecamatan Tabukan Utara  
2014

---

Desa	Lokasi	Obyek
[1]	[2]	[3]
Enemawira	Enemawira	Makam Raja "David P. Sarapil"
Enemawira	Enemawira	Makam Raja "Willem A. Sarapil"

---

Sumber : *Sangihe Dalam Angka 2015*

<http://e-learning.kappps.go.id>

# KEUANGAN DAN HARGA-HARGA

## BAB IX





Tabel: 9.1.

Target dan Realisasi PBB  
di Kecamatan Tabukan Utara  
2014

Desa	Target (Rp)	Realisas (Rp)	Sisa (Rp)	Persentase (%)
[1]	[2]	[3]	[4]	[5]
1.Lenganeng	4.413.443	4.413.443	-	100
2.Pusunge	4.102.382	4.102.382	-	100
3.Tarolang	6.628.840	6.628.840	-	100
4.Tola	8.008.068	8.008.068	-	100
5.Bowongkulu	5.441.001	5.441.001	-	100
6.Petta	13.658.491	13.658.491	-	100
7.Petta Timur	8.226.461	8.226.461	-	100
8.Petta Selatan	3.876.714	3.876.714	-	100
9.Petta Barat	7.131.249	7.131.249	-	100
10.Bengketang	5.177.510	5.177.510	-	100
11.Likuang	7.508.498	7.508.498	-	100
12.Kalurae	4.597.152	4.597.152	-	100
13.Raku	11.827.704	11.827.704	-	100
14.Utaurano	6.971.839	6.971.839	-	100
15.Moade	7.008.313	7.008.313	-	100
16.Naha	9.458.332	9.458.332	-	100
17.Naha I	4.085.671	4.085.671	-	100
18.Beha	18.208.583	18.208.583	-	100
19.Kalekube	14.490.896	14.490.896	-	100
20.Kalekube I	6.446.124	6.446.124	-	100
21.Mala	17.169.467	17.169.467	-	100
22.Bahu	22.366.672	22.366.672	-	100
23.Kalasuge	22.515.993	22.515.993	-	100
24.Bowongkulu I	3.449.968	3.449.968	-	100
2014	222.769.571	222.769.571	-	100

Sumber: Kantor Kecamatan Tabukan Utara

Tabel: 9.2. Banyaknya Koperasi Menurut Jenisnya  
di Kecamatan Tabukan Utara  
2014

Desa	K U D	K P N	KUD Mandiri	K S P	Lain-lain
[1]	[2]	[3]	[4]	[5]	[6]
1. Lenganeng	-	-	-	-	-
2. Pusunge	-	-	-	-	-
3. Talorang	-	-	-	-	-
4. Tola	-	-	-	-	-
5. Bowongkulu	-	-	-	-	-
6. Petta	-	-	-	-	-
7. Petta Timur	1	-	-	-	-
8. Petta Selatan	-	-	-	-	-
9. Petta Barat	-	-	-	-	-
10. Bengketang	-	1	-	2	-
11. Likuang	-	-	-	1	-
12. Kalurae	-	-	-	-	-
13. Raku	-	-	-	-	-
14. Utaurano	-	-	-	-	-
15. Moade	-	-	-	-	-
16. Naha	-	-	-	-	-
17. Naha I	-	-	-	-	-
18. Beha	-	-	-	-	-
19. Kalekube	-	-	-	-	-
20. Kalekube I	-	-	-	-	-
21. Mala	-	-	-	-	-
22. Bahu	-	-	-	-	-
23. Kalasuge	-	-	-	-	-
24. Bowongkulu	-	-	-	-	-

Sumber: Kantor Kecamatan Tabukan Utara

Tabel : 9.3. Harga Rata-rata Sembilan Bahan Pokok di Kecamatan Tabukan Utara 2014

Bulan	Beras (kg)	Ikan Asin (kg)	Minyak Kelapa (liter)	Gula Pasir (kg)	Garam (bks kecil)
[1]	[2]	[3]	[4]	[5]	[6]
Januari	12.000	20.000	7.000	13.000	1.000
Pebruari	12.000	20.000	7.000	13.000	1.000
Maret	12.000	20.000	7.000	13.000	1.000
April	12.000	20.000	7.000	13.000	1.000
Mei	12.000	37.500	7.000	13.000	1.000
Juni	12.000	37.500	7.000	13.000	1.000
Juli	13.000	25.000	8.000	13.000	1.000
Agustus	13.000	25.000	8.000	14.000	1.000
September	13.000	25.000	8.000	14.000	1.000
Oktober	13.000	40.000	8.000	14.000	1.000
November	13.000	40.000	8.000	14.000	1.500
Desember	13.000	40.000	8.000	14.000	1.500

Sumber : Kantor Kecamatan Tabukan Utara

Tabel : 9.3. Harga Rata-rata Sembilan Bahan Pokok di Kecamatan Tabukan Utara 2014

Bulan	Minyak tanah	Sabun Mandi	Kaos Oblong	Kemeja Batik
[1]	[2]	[3]	[4]	[5]
Januari	3500	3000	27.500	95.000
Pebruari	3500	3000	27.500	95.000
Maret	3500	3000	27.500	125.000
April	3500	3000	30.000	125.000
Mei	3500	3000	30.000	125.000
Juni	3500	3000	35.000	125.000
Juli	3500	3500	35.000	125.000
Agustus	3500	3500	35.000	125.000
September	3500	3500	40.000	125.000
Oktober	3500	3500	40.000	125.000
November	3500	3500	40.000	125.000
Desember	3500	3500	50.000	150.000
Rata - rata	3500	3250	35.833	122.083

Sumber : Kantor Kecamatan Tabukan Utara

# DATA

## MENCERDASKAN BANGSA

<http://sangihekab.bps.go.id>



**BADAN PUSAT STATISTIK  
KABUPATEN KEPULAUAN SANGIHE**  
Jl. Baru, Tona, Tahuna Timur - 95815, Tahuna  
Telp. (0432)24547, email: [bps7103@bps.go.id](mailto:bps7103@bps.go.id)  
Website: [sangihekab.bps.go.id](http://sangihekab.bps.go.id)

ISBN 978-602-6841-05-6



9 786026 841056