

KATALOG BPS : 1102001.1401  
ISBN : 0126-4796



**KUANTAN SINGINGI DALAM ANGKA**  
***KUANTAN SINGINGI IN FIGURES***  
**2009**

<http://kuansingkab.bps.go.id>

***KERJASAMA ANTARA***  
**BAPPEDA KABUPATEN KUANTAN SINGINGI**  
***DENGAN***  
**BPS KABUPATEN KUANTAN SINGINGI**



***BADAN PUSAT STATISTIK***  
***KABUPATEN KUANTAN SINGINGI***



**LAMBANG DAERAH KABUPATEN  
KUANTAN SINGINGI**

**BENTUK DAN PEMBAGIAN  
LAMBANG**

**I. BENTUK UMUM**

Lambang Daerah Kabupaten Kuantan Singingi berbentuk perisai dan terdiri atas lima bagian yaitu:

1. Rantai yang berjumlah 45 yang melingkari seluruh lambing
2. Padi berjumlah 12 dan kapas berjumlah 10
3. Masjid, Balai Adat, jalur dengan air yang beriak lima lapis dalam lingkaran dan dikelilingi bintang berjumlah sembilan pada bagian kanan dan sembilan pada bagian kiri
4. Pita berjumlah 3 yang disusun berupa penopang
5. Keris berhulu kepala “Burung Serendit”

Dalam lambang daerah pada pita yang horizontal ditulis kata “BASATU NOGORI MAJU” dengan warna hitam.



**SYMBOL REGION OF  
KUANTAN SINGINGI REGENCY**

**FORM AND SEPARATE OF SYMBOL**

**I. GENERAL FORM**

*Symbol region of Kuantan Singingi Regency has the form shield and separate as 5 (five):*

1. Chain has 45 and the coiled of symbol
2. Twelve (12) of paddy and ten (10) of cotton
3. Mosque, the building of culture, the wood boat with small waves has five rows in circle and the nine stars in the right and nine stars in the left to around
4. String has 3 (tree) to pile up as penopang
5. The head of creese bent “Burung Serendit”

*At region symbol in string horizontal written word “BASATU NOGORI MAJU” with black colour.*

## II. ARTI LAMBANG

Lambang Daerah Kabupaten Kuantan Singingi berbentuk perisai dan terbagi dalam lima bagian yaitu :

1. Mata Rantai tak terputus yang berjumlah 45 melambangkan persatuan bangsa yang di proklamasikan pada tanggal 17 Agustus 1945.
2. Padi berjumlah 12, kapas berjumlah 10 dan bintang berjumlah sembilan pada bagian kanan dan sembilan pada bagian kiri mengingatkan pada hari jadi Kabupaten Kuantan Singingi tanggal 12 Oktober 1999.
3. Masjid, Balai adat, dan bintang melambangkan keyakinan dan ketaatan serta budaya menjalankan perintah Agama.
4. Jalur melambangkan kebesaran rakyat Kuantan Singingi berbudaya tinggi, sedangkan riak air lima lapismelambangkan Kuantan Singingi kaya dengan sumber kehidupan dan Pancasila sebagai dasar Negara Republik Indonesia
5. Pita berjumlah 3 melambangkan persatuan dan kesatuan rakyat Kuantan Singingi yang dinamis antara tiga unsur kemasyarakatan yaitu unsur pemerintah, unsur adat dan unsur Agama sebagai dasar pengembangan kehidupan rakyat

## II. THE MEANING OF SYMBOL

*Symbol region of Kuantan Singingi Regency has the form shield and separate as 5 (five) :*

1. *Eyes of chain not severed 45 the symbolize Nation People unity at 17 August 1945 we are proclamation.*
2. *12 (twelve) of paddy and 10 (ten) of cotton symbolize the born of Kuantan Singingi regency at 12 October.*
3. *Mosque, the building of culture, and stars symbolize of certainty, obedient also culture to do perform of religious duties.*
4. *The wood boat symbolize the big Kuantan Singingi peoples with high culture, even though five rows of small waves symbolize of Kuantan Singingi's reach with means of subsistence source and Pancasila as Principle of Indonesian Republic.*
5. *String has 3 symbolize society and unity of Kuantan Singingi peoples dynamic between three social live element i.e.: government element, culture element and Religion element as principle live developing Kuantan Singingi People as Tali Tigo Sapilin*

Kuantan Singingi yang dikenal dengan Tali Tigo Sapilin.

6. Keris berhulu kepala burung serindit melambangkan kepah lawanan rakyat Kuantan Singingi berdasarkan pada kebijakan dan kebenaran disamping sedikit mempergunakan warna hitam dan biru.

### **III. WARNA LAMBANG**

Warna utama yang dipergunakan adalah hijau, kuning, putih dan orange

### **IV. ARTI WARNA**

Lambang Daerah Kabupaten Kuantan Singingi terdiri dari beberapa warna:

1. Hijau melambangkan kesuburan
2. Kuning melambangkan kesejahteraan
3. Merah melambangkan keberanian
4. Putih melambangkan kesucian hati
5. Hitam melambangkan keteguhan hati
6. Biru melambangkan kreativitas dan kecerdasan

6. *The head of creese bent “ Burung Serindit “ Symbolize the heroism of people Kuantan Singingi based on capability and the truth*

### **III. THE COLOUR OF SYMBOL**

*Primer colors was green, yellow, white and orange beside that was a little black and blue color*

### **IV. THE MEANING OF COLOURS**

*Symbol region of Kuantan Singingi Regency with color as:*

1. *Green Symbolize of luxurious*
2. *Yellow Symbolize of prosperity*
3. *Red Symbolize of courage*
4. *White Symbolize cleanness of heart*
5. *Black Symbolize spirit of heart*
6. *Blue Symbolize creativity and intelligence*



## **BUPATI KUANTAN SINGINGI**

### **KATA SAMBUTAN**



Dalam era globalisasi seperti sekarang ini, data statistik merupakan sesuatu yang sangat penting artinya terutama untuk memberikan gambaran objektif tentang suatu wilayah yang berkembang pesat dan masih berusia muda seperti Kabupaten Kuantan Singingi .

Informasi statistik yang lengkap, akurat, dan komprehensif tidak hanya diperlukan Pemerintah Daerah untuk memformulasikan berbagai kebijakan, tetapi juga bagi dunia usaha dalam memanfaatkan peluang investasi yang terbuka luas di daerah ini.

Untuk itu saya menyambut gembira terbitnya buku *Kuantan Singingi Dalam Angka 2009* yang merupakan hasil kerjasama Badan Pusat Statistik Kabupaten Kuantan Singingi dan Badan Perencanaan Pembangunan Daerah Kabupaten Kuantan Singingi. Saya mengharapkan agar kegiatan pengumpulan data yang berkesinambungan di setiap sektor pembangunan makin ditingkatkan lagi, sehingga kita senantiasa memiliki data yang benar untuk diinformasikan kepada masyarakat dan instansi yang memerlukan.

Akhirnya, penghargaan saya sampaikan kepada semua pihak yang telah membantu terwujudnya buku ini.

**Teluk Kuantan,    September 2009**

**BUPATI KUANTAN SINGINGI**

**H. SUKARMIS**



## **THE REGENT OF KUANTAN SINGINGI**

---

### **FOREWORD**



*To face era globalisation nowadays, the statistical data might be very important thing, especially for the objective information about a new rapidly developing region, and still young age regency such as Kuantan Singingi Regency.*

*The complete, accurate and comprehensive statistical information not only needed by Regional Government Institutions to formulate various policies, but also needed by businessman and investors to make decisions whether or not to take opportunity of investment advantage in this region.*

*I warmly welcome to the publish of 2009 Kuantan Singingi in Figures, which is annual publication of Central Board of Statistics of Kuantan Singingi Regency in cooperation with Regional Development Planning Board of Kuantan Singingi Regency. I hope the activity of data collection done on each sector of development can be improved, so the accurate data to be informed to societies and institutions is always available.*

*Finally, we express high appreciation and gratitude to all institutions involved compiling and preparing of this publication.*

***Teluk Kuantan, September 2009***

***THE REGENT OF KUANTAN SINGINGI***

**H. SUKARMIS**



## **BADAN PERENCANAAN PEMBANGUNAN DAERAH KABUPATEN KUANTAN SINGINGI**

---

### **KATA SAMBUTAN**

Semakin meningkatnya kegiatan-kegiatan pembangunan dewasa ini menuntut usaha kita untuk menghimpun data statistik wilayah. Disadari bahwa tanpa ketersediaanya data statistik yang lengkap dan terpercaya, Pemerintah dan masyarakat pada umumnya tidak mungkin mampu melakukan perencanaan yang mantap dan mengarah kepada pembangunan yang sebenarnya.

Dalam penerbitan publikasi “Kuantan Singingi Dalam Angka 2009” menyajikan data-data dasar yang mencakup berbagai sektor dan disusun secara berkesinambungan dari tahun ke tahun. Data dalam publikasi ini tentunya akan dapat dimanfaatkan oleh aparat perencana dan pelaksana pembangunan serta masyarakat pada umumnya.

Berhasilnya diterbitkan publikasi data ini adalah berkat dukungan dan kerjasama yang baik dari berbagai dinas dan instansi terkait di Kabupaten Kuantan Singingi. Penghargaan saya sampaikan kepada BPS Kabupaten Kuantan Singingi atas kerjasama yang telah diberikan bagi terwujudnya publikasi ini.

Akhirnya, untuk menyempurnakan publikasi ini di masa datang, kami mengharapkan saran yang bersifat konstruktif dari para pembaca.

**Teluk Kuantan, September 2009**

**BADAN PERENCANAAN PEMBANGUNAN DAERAH  
KABUPATEN KUANTAN SINGINGI**

**Kepala,**

**Ir. H. HELFIAN HAMID, M.Si**  
**Pembina Utama Muda, NIP. 19580516 198503 1 009**



## **REGIONAL DEVELOPMENT PLANNING BOARD OF KUANTAN SINGINGI REGENCY**

---

### **FOREWORD**

*Nowadays, with the rapidly acceleration of development activities in all fields, to require our care to compile the statistical data of region. It's realize that without availability of the complete and believable data government and people can't be able to make a suitable planning and controlling toward the main purpose of development.*

*In published "2009 Kuantan Singingi in Figures" containing a basic data covering all sector activities, which compile every year periodically. The main purpose of this publication is to give detailed information to planning researchers, decision makers and others.*

*The successful of this publication because of support and a good cooperation between BPS Kuantan Singingi and all institutions involved in Kuantan Singingi Regency. We wish express our thanks to BPS of Kuantan Singingi Regency because of a good cooperation to compiling and preparing of this publication.*

*Finally, constructive suggestions from the readers to improve the next publication are welcome.*

**Teluk Kuantan, September 2009**

**REGIONAL DEVELOPMENT PLANNING BOARD  
OF KUANTAN SINGINGI REGENCY  
Chief,**

**Ir. H. HELFIAN HAMID, M.Si  
Pembina Utama Muda, NIP. 19580516 198503 1 009**





## **KABUPATEN KUANTAN SINGINGI**

---

### **KATA PENGANTAR**



Keberadaan informasi statistik yang lengkap dan terpercaya tentang Kabupaten Kuantan Singingi sebagai wilayah yang berkembang sangat diperlukan dalam berbagai perencanaan pembangunan, karena tanpa data yang lengkap akan sangat sulit merencanakan suatu kegiatan pembangunan secara matang. Oleh karena itu upaya untuk meningkatkan kualitas dan lingkup cakupannya akan menjadi perhatian utama di masa yang akan datang.

Publikasi " Kuantan Singingi Dalam Angka 2009" ini merupakan hasil kerjasama antara BPS Kabupaten Kuantan Singingi dengan Bappeda Kabupaten Kuantan Singingi. Publikasi ini tidak hanya menyajikan informasi statistik sektoral yang berasal dari data sekunder (hasil administrasi Instansi pemerintah), tetapi juga merangkum data hasil survei dan sensus yang dilaksanakan BPS. Harapan kami para pengguna data dapat memanfaatkannya dengan baik.

Dengan terbitnya Kuantan Singingi Dalam Angka 2009 ini, kami mengucapkan terima kasih atas segala bantuan yang telah diberikan oleh seluruh instansi terkait yang terlibat dalam penyusunan publikasi ini. Semoga kerjasama ini dapat terus ditingkatkan pada masa mendatang.

Kritik dan saran dari berbagai pihak untuk perbaikan publikasi ini sangat kami hargai.

**Teluk Kuantan, September 2009**  
**BADAN PUSAT STATISTIK**  
**KABUPATEN KUANTAN SINGINGI**  
**Kepala,**

**ZULFASA, S.Ag., MM**  
**NIP. 19590922 198002 1 001**



## **KUANTAN SINGINGI REGENCY**

---

### **PREFACE**



*Due to inaccurate data, it is hard to run well development so that complete and reliable statistics are urgently needed by planners and decision makers in formulating development policies. The effort of rising quality statistics and its scope will be a prominent attention in the future.*

*Kuantan Singingi in Figures 2009 is annual publication of BPS Kuantan Singingi Regency in cooperation with the Regional Development Planning Board of Kuantan Singingi Regency. This publication not only presents up date secondary statistical information (product relating to administrative activities of government/private institutions in Kuantan Singingi Regency), but also compiled data of various activities survey and census conducted by BPS. We hope this book can be used properly by all consumer data.*

*Having published the 2009 Kuantan Singingi in Figures, we wish to express our thanks to all institutions involved in compiling this publication. We hope that this cooperation will be continuously improved in the coming years.*

*Criticism and suggestions from the users are cordially welcome so that future issues may be improved.*

***Teluk Kuantan, September 2009***

***CENTRAL BOARD OF STATISTICAL  
OF KUANTAN SINGINGI REGENCY  
Chief,***

**ZULFASA, S.Ag., MM  
NIP. 19590922 198002 1 001**

**DAFTAR ISI    LIST OF CONTENTS**

	<b>Halaman Page</b>
Lambang Daerah Kabupaten Kuantan Singingi <i>Symbol Region Of Kuantan Singingi Regency</i> .....	i
Kata Sambutan Bupati Kuantan Singingi <i>Foreword</i> .....	iv
Kata Sambutan Kepala Bappeda Kabupaten Kuantan Singingi <i>Foreword</i> .....	vi
Kata Pengantar <i>Preface</i> .....	viii
Daftar Isi <i>Contents</i> .....	x
Daftar Tabel-tabel <i>List of Tables</i> .....	xiii
Daftar Gambar <i>List of Figures</i> .....	xxiv
1. KEADAAN GEOGRAFIS <i>Geographical Conditions</i> .....	1
1.1 GEOGRAFIS <i>Geographical</i> .....	6
1.2 IKLIM DAN CURAH HUJAN <i>Climate and Rainfall</i> .....	11
2. PEMERINTAHAN <i>Administration</i> .....	13
3. PENDUDUK <i>Population</i> .....	48
4. SOSIAL DAN BUDAYA <i>Social and Culture Affairs</i> .....	55
4.1 PENDIDIKAN <i>Education</i> .....	60
4.2 KESEHATAN <i>Health</i> .....	70
4.3 AGAMA <i>Religion</i> .....	74

4.4	PERUMAHAN <i>Housing</i> .....	79
5.	PERTANIAN <i>Agriculture</i> .....	81
5.1	PERTANIAN TANAMAN PANGAN <i>Food Crops</i> .....	84
5.2	HOLTIKULTURA <i>Holticulture</i> .....	95
5.3	PERKEBUNAN <i>Estate</i> .....	117
5.4	KEHUTANAN <i>Forestry</i> .....	119
5.5	PETERNAKAN <i>Animal Husbandry</i> .....	122
5.6	PERIKANAN <i>Fishery</i> .....	126
6.	AIR MINUM DAN ENERGI <i>Water Supply And Energy</i> .....	134
7.	KEUANGAN <i>Finance</i> .....	142
8.	PENDAPATAN REGIONAL <i>Regional Income</i> .....	147

**DAFTAR TABEL    LIST OF TABLES**

<b>B A B</b> <i>Chapter</i>		<b>Halaman</b> <i>Page</i>
<b>1.</b>	<b>KEADAAN GEOGRAFIS    <i>Geographical Conditions</i></b>	
1.1	TINGGI BEBERAPA KOTA DARI PERMUKAAN LAUT, 2008 <i>Altitude of Cities from the Sea Level, 2008</i>	5
1.2	SUNGAI SUNGAI YANG BERMUARA DI PROPINSI RIAU, 2008 <i>The Rivers Flow and Estuary into Riau Province, 2008</i>	6
1.3	JARAK ANTARA IBUKOTA KABUPATEN DENGAN IBUKOTA KECAMATAN DI KABUPATEN KUANTAN SINGINGI, 2008 <i>Distance The Capital Sub District from the Capital Regency in Kuantan Singingi Regency, 2008</i>	7
1.4	NAMA NAMA IBUKOTA DAN LUAS WILAYAH DAERAH TINGKAT II PROPINSI RIAU, 2008 <i>Capital City's Name and Area of Regency in Riau Province, 2008</i>	8
1.5	LUAS WILAYAH KECAMATAN DI KABUPATEN KUANTAN SINGINGI, 2008 <i>Area of Sub Districts in Kuantan Singingi Regency, 2008</i>	9
1.6	RATA-RATA CURAH HUJAN (MM) DI KABUPATEN KUANTAN SINGINGI, 2004 - 2008 <i>Rate of Rainfall in Kuantan Singingi Regency, 2004- 2007</i>	10
1.7	RATA-RATA HARI HUJAN DI KABUPATEN KUANTAN SINGINGI, 2004 - 2007 <i>Rate of Rain days in Kuantan Singingi Regency, 20043 – 2007</i>	11
<b>2.</b>	<b>PEMERINTAHAN    <i>Administration</i></b>	
2.1	STATUS DAERAH PER KECAMATAN DI KABUPATEN KUANTAN SINGINGI, 2008 <i>Areas of Status Per Sub Districts in Kuantan Singingi Regency, 2008</i>	14
2.2	NAMA-NAMA KECAMATAN DENGAN IBUKOTANYA DI KABUPATEN KUANTAN SINGINGI, 2008 <i>The Name of District with The Capital of District in Kuantan Singingi Regency, 2008</i>	15
2.3	NAMA-NAMA DESA/ KELURAHAN DIRINCI MENURUT STATUS DAN KECAMATAN TAHUN 2008 <i>Number of Villages/ Kelurahan by Status and District, 2008</i>	16

2.4	<p>NAMA-NAMA PEJABAT BUPATI DI KABUPATEN KUANTAN SINGINGI TAHUN 2000-2008</p> <p><i>The Name of Bupati in Kuantan Singingi Regency 2000-2008</i></p>	17
2.5	<p>NAMA KETUA DPRD DI KABUPATEN KUANTAN SINGINGI, 2000-2008</p> <p><i>The Name of DPRD Head in Kuantan Singingi Regency 2000-2008</i></p>	18
2.6	<p>NAMA ANGGOTA DPRD KABUPATEN KUANTAN SINGINGI MENURUT PARTAI POLITIK PERIODE 2004-2009</p> <p><i>Name of Kuantan Singingi Parlement by Political Parties Period 2004-2009</i></p>	19
2.7	<p>KOMISI-KOMISI DI DPRD KABUPATEN KUANTAN SINGINGI DAN ANGGOTA-ANGGOTANYA, 2008</p> <p><i>The Name and Members Parlement Commissions in Kuantan Singingi Regency, 2008</i></p>	20
2.8	<p>BANYAKNYA SUARA YANG DIPEROLEH OLEH MASING-MASING PESERTA PEMILU DI KECAMATAN KUANTAN MUDIK, KABUPATEN KUANTAN SINGINGI, 2004</p> <p><i>Numbers of Legal Votes in Kuantan Mudik District, Kuantan Singingi Regency, 2004</i></p>	21
2.9	<p>BANYAKNYA SUARA YANG DIPEROLEH OLEH MASING-MASING PESERTA PEMILU DI KECAMATAN HULU KUANTAN, KABUPATEN KUANTAN SINGINGI, 2004</p> <p><i>Numbers of Legal Votes in Hulu Kuantan District, Kuantan Singingi Regency, 2004</i></p>	22
2.10	<p>BANYAKNYA SUARA YANG DIPEROLEH OLEH MASING-MASING PESERTA PEMILU DI KECAMATAN GUNUNG TOAR, KABUPATEN KUANTAN SINGINGI, 2004</p> <p><i>Numbers of Legal Votes in Gunung Toar District, Kuantan Singingi Regency, 2004</i></p>	23
2.11	<p>BANYAKNYA SUARA YANG DIPEROLEH OLEH MASING-MASING PESERTA PEMILU DI KECAMATAN SINGINGI, KABUPATEN KUANTAN SINGINGI, 2004</p> <p><i>Numbers of Legal Votes in Singingi District, Kuantan Singingi Regency, 2004</i></p>	24
2.12	<p>BANYAKNYA SUARA YANG DIPEROLEH OLEH MASING-MASING PESERTA PEMILU DI KECAMATAN SINGINGI HILIR, KABUPATEN KUANTAN SINGINGI, 2004</p> <p><i>Numbers of Legal Votes in Singingi Hilir District, Kuantan Singingi Regency, 2004</i></p>	25

2.13	BANYAKNYA SUARA YANG DIPEROLEH OLEH MASING-MASING PESERTA PEMILU DI KECAMATAN KUANTAN TENGAH, KABUPATEN KUANTAN SINGINGI, 2004	26
2.14	<i>Numbers of Legal Votes in Kuantan Tengah District, Kuantan Singingi Regency, 2004</i>	27
2.15	BANYAKNYA SUARA YANG DIPEROLEH OLEH MASING-MASING PESERTA PEMILU DI KECAMATAN BENAI, KABUPATEN KUANTAN SINGINGI, 2004	28
	<i>Numbers of Legal Votes in Benai District, Kuantan Singingi Regency, 2004</i>	
2.16	BANYAKNYA SUARA YANG DIPEROLEH OLEH MASING-MASING PESERTA PEMILU DI KECAMATAN KUANTAN HILIR, KABUPATEN KUANTAN SINGINGI, 2004	29
	<i>Numbers of Legal Votes in Kuantan Hilir District, Kuantan Singingi Regency, 2004</i>	
2.17	BANYAKNYA SUARA YANG DIPEROLEH OLEH MASING-MASING PESERTA PEMILU DI KECAMATAN PANGEAN, KABUPATEN KUANTAN SINGINGI, 2004	30
	<i>Numbers of Legal Votes in Pangean District, Kuantan Singingi Regency, 2004</i>	
<b>3</b>	<b>PENDUDUK DAN KETENAGAKERJAAN</b> <i>Population and Employment</i>	
3.1.	TINGKAT KEPADATAN PENDUDUK MENURUT KECAMATAN DI KABUPATEN KUANTAN SINGINGI, 2008	52
	<i>Population Density by Distric in Kuantan Singingi Regency, 2008</i>	
3.2	TINGKAT KEPADATAN PENDUDUK MENURUT KECAMATAN DAN JENIS KELAMIN DI KABUPATEN KUANTAN SINGINGI, 2008	53
	<i>Population Density by Distric and Sex in Kuantan Singingi Regency, 2008</i>	
3.3	PERSENTASE PENDUDUK MENURUT KELOMPOK UMUR DAN JENIS KELAMIN DI KABUPATEN KUANTAN SINGINGI, 2008	54
	<i>Percentation of Population by Age and Sex in Kuantan Singingi Regency, 2008</i>	
<b>4.</b>	<b>SOSIAL <i>Social</i></b>	
4.1.1	PERSENTASE PENDUDUK BERUMUR 10 TAHUN KEATAS MENURUT KEMAMPUAN MEMBACA/MENULIS DAN JENIS KELAMIN DI KABUPATEN KUANTAN SINGINGI, 2008	60
	<i>Percentation of Population Age Up 10 Years by Sex and Write/Read Ability in Kuantan Singingi Regency, 2008</i>	

4.1.2	PERSENTASE PENDUDUK BERUMUR 7-24 TAHUN MENURUT KELOMPOK UMUR DAN PARTISIPASI SEKOLAH DI KABUPATEN KUANTAN SINGINGI, 2008 <i>Percontation of Population Age 7-24 Years by Sex and School Participation in Kuantan Singingi Regency, 2008</i>	61
4.1.3	PERSENTASE PENDUDUK BERUMUR 7-24 TAHUN MENURUT KELOMPOK UMUR SEKOLAH DAN PARTISIPASI SEKOLAH DI KABUPATEN KUANTAN SINGINGI, 2008 <i>Percontation of Population Age 7-24 Years by Sex and School Participation in Kuantan Singingi Regency, 2008</i>	62
4.1.4	PERSENTASE PENDUDUK BERUMUR 10 TAHUN KEATAS MENURUT JENIS KELAMIN DAN STATUS PENDIDIKAN DI KABUPATEN KUANTAN SINGINGI, 2008 <i>Percontation of Population Age Up 10Years by Sex and School Participation in Kuantan Singingi Regency, 2008</i>	63
4.1.5	PERSENTASE PENDUDUK BERUMUR 10 TAHUN KEATAS MENURUT JENIS KELAMIN DAN KEMAMPUAN MEMBACA/MENULIS DI KABUPATEN KUANTAN SINGINGI, 2008 <i>Percontation of Population Age Up 10Years by Sex and Write/Read Ability in Kuantan Singingi Regency, 2008</i>	64
4.1.6	PERSENTASE PENDUDUK BERUMUR 10 TAHUN KEATAS MENURUT JENIS KELAMIN DAN IJAZAH TERTINGGI DI KABUPATEN KUANTAN SINGINGI, 2008 <i>Percontation of Population Age Up 10Years by Sex in Kuantan Singingi Regency, 2008</i>	65
4.1.7	PERSENTASE PENDUDUK BERUMUR 7-12 TAHUN MENURUT JENIS KELAMIN DANPARTISIPASI SEKOLAHDI KABUPATEN KUANTAN SINGINGI, 2008 <i>Percontation of Population Age 7-12 Years by Sex and School Participation in Kuantan Singingi Regency, 2008</i>	66
4.1.8	PERSENTASE PENDUDUK BERUMUR 13-15 TAHUN MENURUT JENIS KELAMIN DAN PARTISIPASI SEKOLAH DI KABUPATEN KUANTAN SINGINGI, 2008 <i>Percontation of Population Age 7-12 Years by Sex and School Participation in Kuantan Singingi Regency, 2008</i>	67
4.1.9	PERSENTASE PENDUDUK BERUMUR 16-18 TAHUN MENURUT JENIS KELAMIN DAN PARTISIPASI SEKOLAH DI KABUPATEN KUANTAN SINGINGI, 2008 <i>Percontation of Population Age 16-18 Years by Sex and School Participation in Kuantan Singingi Regency, 2008</i>	68
4.1.10	PERSENTASE PENDUDUK BERUMUR 19-24 TAHUN MENURUT JENIS KELAMIN DAN PARTISIPASI SEKOLAH DI KABUPATEN KUANTAN SINGINGI, 2008 <i>Percontation of Population Age 19-24 Years by Sex and School Participation in Kuantan Singingi Regency, 2008</i>	69



4.2.1	JUMLAH FASILITAS KESEHATAN DI KABUPATEN KUANTAN SINGINGI, 2008 <i>Number of Health Facilities in Kuantan Singingi Regency, 2008</i>	70
4.2.2	BANYAKNYA DOKTER DAN TENAGA MEDIS DI KABUPATEN KUANTAN SINGINGI, 2008 <i>Number of Physicians and Medicals in Kuantan Singingi Regency, 2008</i>	71
4.2.3	JUMLAH KUNJUNGAN IBU HAMIL/IBU NIFAS MENURUT KECAMATAN DI KABUPATEN KUANTAN SINGINGI, 2008 <i>Number of Visiting Pregnant and After Bearing Women by Resident in Kuantan Singingi Regency, 2008</i>	72
4.2.4	BANYAKNYA PESERTA KELUARGA BERENCANA (KB) BARU DI KABUPATEN KUANTAN SINGINGI, 2008 <i>Number of New Acceptors of Family Planning Program in Kuantan Singingi Regency, 2008</i>	73
4.3.1	BANYAKNYA PENDUDUK MENURUT AGAMA YANG DIANUT DI KABUPATEN KUANTAN SINGINGI, 2008 <i>Number of Population by Religion in Kuantan Singingi Regency, 2008</i>	74
4.3.2	BANYAKNYA RUMAH IBADAH MENURUT KECAMATAN DI KABUPATEN KUANTAN SINGINGI, 2008 <i>Number of Worship Facility by Kind In Kuantan Singingi Regency, 2008</i>	75
4.3.3	BANYAKNYA NIKAH, TALAK, CERAI DAN RUJUK DI KABUPATEN KUANTAN SINGINGI 2008 <i>Number of Marriage, Divorce, Separate and Reconciliation in Kuantan Singingi Regency, 2008</i>	76
4.3.4	JUMLAH JEMAAH HAJI YANG TELAH MENUNAIKAN IBADAH HAJI DI MEKKAH MENURUT JENIS KELAMIN DI KABUPATEN KUANTAN SINGINGI TAHUN 2008 <i>Number of Hajji Pilgrims Departure to Mecca by Sex in Kuantan Singingi Regency 2008</i>	77
4.3.5	JUMLAH JEMAAH HAJI YANG TELAH MENUNAIKAN IBADAH HAJI DI MEKKAH MENURUT UMUR DI KABUPATEN KUANTAN SINGINGI TAHUN 2008 <i>Number of Hajji Pilgrims Departure to Mecca by Age in Kuantan Singingi Regency 2008</i>	78
4.4.1	JUMLAH RUMAHTANGGA MENURUT KECAMATAN DAN LUAS LANTAI DI KABUPATEN KUANTAN SINGINGI TAHUN 2008 <i>Number of Household by Districs and Floor in Kuantan Singingi Regency, 2008</i>	79
4.4.2	JUMLAH RUMAHTANGGA MENURUT KECAMATAN DAN SUMBER AIR MINUM DI KABUPATEN KUANTAN SINGINGI TAHUN 2008 <i>Number of Household by Districs and Drinking Water Source in Kuantan Singingi Regency, 2008</i>	80

<b>5.</b>	<b>PERTANIAN</b>	
5.1.1	PERKEMBANGAN JENIS PENGGUNAAN LAHAN DI KABUPATEN KUANTAN SINGINGI TAHUN 2006 – 2008 <i>The Growth of Kind of Using Area in Kuantan Singingi Regency in 2006 – 2008</i>	84
5.1.2	LUAS LAHAN SAWAH DIRINCI MENURUT JENIS PENGAIRAN DAN KECAMATAN DI KABUPATEN KUANTAN SINGINGI, 2008 <i>Area of Rice Field by Kind of Watering and Distric in Kuantan Singingi Regency, 2008</i>	85
5.1.3	LUAS TANAM, PANEN, PRODUKSI DAN PRODUKTIVITAS PADI SAWAH DI KABUPATEN KUANTAN SINGINGI, 2008 <i>Area of Planting, Harvest, Productivity, and Paddy Production by Distric in Kuantan Singingi Regency, 2008</i>	86
5.1.4	LUAS TANAM, PANEN, PRODUKSI DAN PRODUKTIVITAS PADI GOGO DI KABUPATEN KUANTAN SINGINGI, 2008 <i>Area of Planting, Harvest, Productivity, and Paddy Production in Kuantan Singingi Regency, 2008</i>	87
5.1.5	LUAS TANAM, PANEN, PRODUKTIVITAS DAN PRODUKSI PALAWIJA DI KABUPATEN KUANTAN SINGINGI, 2006 –2008 <i>Area of Planting, Harvest, Productivity and second Crop Production in Kuantan Singingi, 2006 – 2008</i>	88
5.1.6	LUAS TANAM, PANEN, PRODUKTIVITAS DAN PRODUKSI JAGUNG DI KABUPATEN KUANTAN SINGINGI, 2008 <i>Area of Planting, Harvest, Productivity and Corn Production in Kuantan Singingi Regency, 2008</i>	89
5.1.7	LUAS TANAM, PANEN, PRODUKTIVITAS DAN PRODUKSI KEDELAI DI KABUPATEN KUANTAN SINGINGI, 2008 <i>Area of Planting, Harvest, Productivity and Soybean (Dry Seed) Production in Kuantan Singingi Regency, 2008</i>	90
5.1.8	LUAS TANAM, PANEN, PRODUKTIVITAS DAN PRODUKSI KACANG TANAH (BIJI KERING) DI KABUPATEN KUANTAN SINGINGI, 2008 <i>Area of Planting, Harvest, Productivity and Peanut Production in Kuantan Singingi Regency, 2008</i>	91
5.1.9	LUAS TANAM, PANEN, PRODUKTIVITAS DAN PRODUKSI KACANG HIJAU (BIJI KERING) DI KABUPATEN KUANTAN SINGINGI, 2008 <i>Area of Planting, Harvest, Productivity and Small Green Pea Production in Kuantan Singingi Regency, 2008</i>	92
5.1.10	LUAS TANAM, PANEN, PRODUKTIVITAS DAN PRODUKSI UBI KAYU DI KABUPATEN KUANTAN SINGINGI, 2008 <i>Area of Planting, Harvest, Productivity and Cassava Production in Kuantan Singingi Regency, 2008</i>	93

5.1.11	LUAS TANAM, PANEN, PRODUKTIVITAS DAN PRODUKSI UBI JALAR (UMBI BASAH) DI KABUPATEN KUANTAN SINGINGI, 2008 <i>Area of Planting, Harvest, Productivity and Yams Production in Kuantan Singingi Regency, 2008</i>	94
5.2.1.	LUAS TANAM, PANEN, PRODUKTIVITAS DAN PRODUKSI SAYUR-SAYURAN DI KABUPATEN KUANTAN SINGINGI, 2008 <i>Area of Planting, Harvest, Productivity and Vegetable Production in Kuantan Singingi Regency, 2008</i>	95
5.2.2.	LUAS TANAM, PANEN, DAN PRODUKSI KACANG PANJANG DI KABUPATEN KUANTAN SINGINGI, 2008 <i>Area of Planting, Harvest, and a Long Nourishing Bean Production in Kuantan Singingi Regency, 2008</i>	96
5.2.3.	LUAS TANAM, PANEN, DAN PRODUKSI CABE (LOMBOK) DI KABUPATEN KUANTAN SINGINGI, 2008 <i>Area of Planting, Harvest, and Chili Production in Kuantan Singingi Regency, 2008</i>	97
5.2.4.	LUAS TANAM, PANEN, DAN PRODUKSI TERONG DI KABUPATEN KUANTAN SINGINGI, 2008 <i>Area of Planting, Harvest, and Nightshade Production in Kuantan Singingi Regency, 2008</i>	98
5.2.5.	LUAS TANAM, PANEN, DAN PRODUKSI KETIMUN DI KABUPATEN KUANTAN SINGINGI, 2008 <i>Area of Planting, Harvest, and Cucumber Production in Kuantan Singingi Regency, 2008</i>	99
5.2.6.	LUAS TANAM, PANEN, DAN PRODUKSI KANGKUNG DI KABUPATEN KUANTAN SINGINGI, 2008 <i>Area of Planting, Harvest, and Ipomoea Production in Kuantan Singingi Regency, 2008</i>	100
5.2.7.	LUAS TANAM, PANEN, DAN PRODUKSI BAYAM DI KABUPATEN KUANTAN SINGINGI, 2008 <i>Area of Planting, Harvest, and Spinach Production in Kuantan Singingi Regency, 2008</i>	101
5.2.8.	LUAS TANAM, PANEN, DAN PRODUKSI CABE RAWIT DI KABUPATEN KUANTAN SINGINGI, 2008 <i>Area of Planting, Harvest, and Chilli Production in Kuantan Singingi Regency, 2008</i>	102
5.2.9.	LUAS TANAM, PANEN, PRODUKSI BUAH-BUAHAN MENURUT JENIS TANAMAN DI KABUPATEN KUANTAN SINGINGI, 2008 <i>Area of Planting, Harvest, Fruit Production by Kind of Plant in Kuantan Singingi Regency 2008</i>	103
5.2.10.	LUAS TANAM, PANEN, PRODUKSI BUAH-BUAHAN MENURUT JENIS TANAMAN DI KECAMATAN KUANTAN MUDIK, 2008 <i>Area of Planting, Harvest, Fruit Production by Kind of Plant in Kuantan Mudik District, 2008</i>	104

5.2.11.	LUAS TANAM, PANEN, PRODUKSI BUAH-BUAHAN MENURUT JENIS TANAMAN DI KECAMATAN HULU KUANTAN, 2008 <i>Area of Planting, Harvest, Fruit Production by Kind of Plant in Hulu Kuantan District, 2008</i>	105
5.2.12.	LUAS TANAM, PANEN, PRODUKSI BUAH-BUAHAN MENURUT JENIS TANAMAN DI KECAMATAN GUNUNG TOAR, 2008 <i>Area of Planting, Harvest, Fruit Production by Kind of Plant in Gunung Toar District, 2008</i>	106
5.2.13.	LUAS TANAM, PANEN, PRODUKSI BUAH-BUAHAN MENURUT JENIS TANAMAN DI KECAMATAN SINGINGI, 2008 <i>Area of Planting, Harvest, Fruit Production by Kind of Plant in Singingi District, 2008</i>	107
5.2.14.	LUAS TANAM, PANEN, PRODUKSI BUAH-BUAHAN MENURUT JENIS TANAMAN DI KECAMATAN SINGINGI HILIR, 2008 <i>Area of Planting, Harvest, Fruit Production by Kind of Plant in Singingi Hilir District, 2008</i>	108
5.2.15.	LUAS TANAM, PANEN, PRODUKSI BUAH-BUAHAN MENURUT JENIS TANAMAN DI KECAMATAN KUANTAN TENGAH, 2008 <i>Area of Planting, Harvest, Fruit Production by Kind of Plant in Kuantan Tengah District, 2008</i>	109
5.2.16.	LUAS TANAM, PANEN, PRODUKSI BUAH-BUAHAN MENURUT JENIS TANAMAN DI KECAMATAN BENAI, 2008 <i>Area of Planting, Harvest, Fruit Production by Kind of Plant in Benai District, 2008</i>	110
5.2.17.	LUAS TANAM, PANEN, PRODUKSI BUAH-BUAHAN MENURUT JENIS TANAMAN DI KECAMATAN KUANTAN HILIR, 2008 <i>Area of Planting, Harvest, Fruit Production by Kind of Plant in Kuantan Hilir District, 2008</i>	111
5.2.18.	LUAS TANAM, PANEN, PRODUKSI BUAH-BUAHAN MENURUT JENIS TANAMAN DI KECAMATAN PANGEAN, 2008 <i>Area of Planting, Harvest, Fruit Production by Kind of Plant in Pangean District, 2008</i>	112
5.2.19.	LUAS TANAM, PANEN, PRODUKSI BUAH-BUAHAN MENURUT JENIS TANAMAN DI KECAMATAN LOGAS TANAH DARAT, 2008 <i>Area of Planting, Harvest, Fruit Production by Kind of Plant in Logas Tanah Darat District, 2008</i>	113
5.2.20.	LUAS TANAM, PANEN, PRODUKSI BUAH-BUAHAN MENURUT JENIS TANAMAN DI KECAMATAN CERENTI, 2008 <i>Area of Planting, Harvest, Fruit Production by Kind of Plant in Cerenti District, 2008</i>	114
5.2.21.	LUAS TANAM, PANEN, PRODUKSI BUAH-BUAHAN MENURUT JENIS TANAMAN DI KECAMATAN INUMAN, 2008 <i>Area of Planting, Harvest, Fruit Production by Kind of Plant in Inuman District, 2008</i>	115

5.2.22.	PERKEMBANGAN JENIS PENGGUNAAN LAHAN DI KABUPATEN KUANTAN SINGINGI TAHUN 2006 – 2008 <i>The Growth of Kind of Using Area in Kuantan Singingi Regency in 2006 – 2008</i>	116
5.3.1.	LUAS TANAMAN PERKEBUNAN BESAR MENURUT KECAMATAN DAN JENIS TANAMAN DI KABUPATEN KUANTAN SINGINGI, 2008 <i>Area of Estate by Distric and Kind in Kuantan Singingi Regency, 2008</i>	117
5.3.2.	PRODUKSI TANAMAN PERKEBUNAN BESAR MENURUT ECAMATAN DAN JENIS TANAMAN DI KABUPATEN KUANTAN SINGINGI, 2008 <i>Production of Estate by Distric and Kind in Kuantan Singingi Regency, 2008</i>	118
5.4.1	LUAS HUTAN MENURUT TATA GUNA HUTAN KESEPAKATAN PROPINSI RIAU DI KABUPATEN KUANTAN SINGINGI, 2008 <i>Area of Forest by Forest Function System in Kuantan Singingi Regency, 2008</i>	119
5.4.2	LUAS KAWASAN HUTAN MENURUT EXECUTIVE SUMMARY RENCANA TATA RUANG WILAYAH DI KABUPATEN KUANTAN SINGINGI, 2008 <i>Area of Forest by RTRW Executive Summary in Kuantan Singingi Regency, 2008</i>	120
5.4.3	PRODUKSI KAYU HUTAN MENURUT JENIS PRODUKSI (M <sup>3</sup> )DI KABUPATEN KUANTAN SINGINGI, 2004-2008 <i>Number of Wood Production byKind in Kuantan Singingi Regency, 2004-2008</i>	121
5.5.1.	JUMLAH TERNAK BESAR DI KABUPATEN KUANTAN SINGINGI, 2008 <i>Number of Big Husbandry in Kuantan Singingi Regency, 2008</i>	122
5.5.2	JUMLAH TERNAK UNGGAS DI KABUPATEN KUANTAN SINGINGI, 2008 <i>Number of Poultry in Kuantan Singingi Regency, 2008</i>	123
5.5.3.	BANYAKNYA TERNAK BESAR YANG DIPOTONG DI KABUPATEN KUANTAN SINGINGI, 2008 <i>Number of Big Husbandry Slaughter in Kuantan Singingi Regency, 2008</i>	124
5.5.4.	BANYAKNYA TERNAK BESAR YANG DIPOTONG DI KABUPATEN KUANTAN SINGINGI, 2008 <i>Number of Big Husbandry Slaughter in Kuantan Singingi Regency, 2008</i>	125
5.6.1	LUAS AREAL PERAIRAN UMUM MENURUT KECAMATAN DI KABUPATEN KUANTAN SINGINGI, 2008 <i>Area of General Waters by District in Kuantan Singingi Regency, 2008</i>	126
5.6.2.	LUAS KOLAM IKAN DIRINCI PER KECAMATAN DI KABUPATEN KUANTAN SINGINGI, 2007 – 2008 <i>Area of Fishpond byDistric in Kuantan Singingi Regency, 2007 - 2008</i>	127
5.6.3.	JUMLAH RTP BUDIDAYA KOLAM IKAN DIRINCI PER KECAMATAN DI KABUPATEN KUANTAN SINGINGI, 2007 – 2008 <i>Number of Farmer House Hold (RTP) Per Residents in Kuantan Singingi Regency, 2007 – 2008</i>	128
5.6.4.	PRODUKSI BENIH BBI TESO DAN NILAI RESTRIBUSI YANG DIPEROLEH DI KABUPATEN KUANTAN SINGINGI, 2007 – 2008	129

*Value of Retribution and Production of Fishpond by Kind of Fish in Kuantan Singingi Regency 2007 - 2008*

5.6.5	PRODUKSI BENIH MENURUT JENIS IKAN DARI HATCHERY MINI DINAS PERIKANAN KABUPATEN KUANTAN SINGINGI, 2008 <i>Value of Production of Fishpond by Kind of Fish in Mini Hatchery of Fisheries Service Kuantan Singingi Regency 2008</i>	130
5.6.6.	JUMLAH RTP BUDIDAYA KERAMBA DIRINCI PER KECAMATAN DI KABUPATEN KUANTAN SINGINGI, 2007 – 2008 <i>Number of Farmer House Hold (RTP) Per Residents in Kuantan Singingi Regency, 2007 – 2008</i>	131
5.6.7	JUMLAH RTP PENANGKAPAN IKAN DI PERAIRAN UMUM DIRINCI PER KECAMATAN DI KABUPATEN KUANTAN SINGINGI, 2007 – 2008 <i>Number of Farmer House Hold (RTP) Per Residents in Kuantan Singingi Regency, 2007 – 2008</i>	132
5.6.8.	PRODUKSI PERIKANAN (TON) MENURUT JENIS BUDIDAYA PER KECAMATAN DI KABUPATEN KUANTAN SINGINGI , 2007 – 2008 <i>Value of Production by Kind of Water in Kuantan Singingi Regency, 2007 – 2008</i>	133
<b>6.</b>	<b>AIR MINUM DAN ENERGI</b> <i>Water Supply And Energy</i>	
6.1	BANYAKNYA PELANGGAN LISTRIK PLN DI KABUPATEN KUANTAN SINGINGI, 2008 <i>Number of Electric Customers in Kuantan Singingi Regency, 2008</i>	138
6.2	NILAI DAYA TERPASANG, PRODUKSI, DAN DISTRIBUSI LISTRIK PLN DI KABUPATEN KUANTAN SINGINGI, 2008 <i>Number of Productivity and Distribution Electricity of PLN in Kuantan Singingi Regency, 2008</i>	139
6.3	BANYAKNYA PELANGGAN PDAM MENURUT JENIS KONSUMEN DI KABUPATEN KUANTAN SINGINGI, 2004-2008 <i>Number of Customers by Kind in Kuantan Singingi Regency, 2004-2008</i>	140
6.4	JUMLAH AIR MINUM YANG DISALURKAN MENURUT JENIS KONSUMEN DI KABUPATEN KUANTAN SINGINGI, 2004-2008 <i>Number of Water Distribution by Kind of Customer in Kuantan Singingi Regency, 2004-2008</i>	141
<b>7</b>	<b>KEUANGAN DAN HARGA-HARGA</b> <i>Finance and Prices</i>	
7.1	REALISASI PENERIMAAN DAERAH MENURUT JENIS PENERIMAAN DI KABUPATEN KUANTAN SINGINGI, 2007-2008 <i>Realization APBD in Kuantan Singingi Regency, 2007-2008</i>	144
7.2	REALISASI BELANJA DAERAH MENURUT JENIS PEMBELANJAAN DI KABUPATEN KUANTAN SINGINGI, 2007-2008	145

7.3	TARGET PENERIMAAN DAERAH MENURUT JENIS PENERIMAAN DI KABUPATEN KUANTAN SINGINGI, 2008 (RUPIAH) <i>APBD in Kuantan Singingi Regency, 2008</i>	146
<b>8.</b>	<b>PENDAPATAN REGIONAL</b> <i>Regional Income</i>	
8.1	PRODUK DOMESTIK REGIONAL BRUTO ATAS DASAR HARGA BERLAKU MENURUT LAPANGAN USAHA, 2006 – 2008 (Juta Rp) <i>Gross Regional Domestic Product at Current Market Price by Industrial Classification, 2006 – 2008 (Million Rp)</i>	153
8.2	PRODUK DOMESTIK REGIONAL BRUTO ATAS DASAR HARGA KONSTAN MENURUT LAPANGAN USAHA, 2006 – 2008 (Juta Rp) <i>Gross Regional Domestic Product at Constant Market Price by Industrial Classification, 2006 – 2006 (Million Rp)</i>	154
8.3	DISTRIBUSI PROSENTASE PDRB ATAS DASAR HARGA BERLAKU MENURUT LAPANGAN USAHA, 2006 – 2008 <i>Percentage Distribution GRDP at Current Market Price by Industrial Classification, 2006– 2008</i>	155
8.4	DISTRIBUSI PROSENTASE PDRB ATAS DASAR HARGA KONSTAN MENURUT LAPANGAN USAHA, 2006 – 2008 <i>Percentage Distribution GRDP at Constant Market Price by Industrial Classification, 2006– 2008</i>	156
8.5	PENDAPATAN REGIONAL DAN ANGKA PERKAPITA KABUPATEN KUANTAN SINGINGI ATAS DASAR HARGA BERLAKU, 2006– 2008 <i>Regional Income and Income Per Capita Kuantan Singingi Regency at Current Market Price, 2006– 2008</i>	157
8.6	PENDAPATAN REGIONAL DAN ANGKA PERKAPITA KABUPATEN KUANTAN SINGINGI ATAS DASAR HARGA KONSTAN, 2006– 2008 <i>Regional Income and Income Per Capita Kuantan Singingi Regency at Constant Market Price, 2006 – 2008</i>	158

**DAFTAR GAMBAR**      *List of Figures*

---

Grafik 1.1 <i>Graph 1.1</i>	PERSENTASE LUAS WILAYAH TINGKAT II DI PROPINSI RIAU, 2008 <i>Percentage of and Area of Regency in Riau Province, 2008</i>	4
Grafik 1.2 <i>Graph 1.2</i>	PERSENTASE LUAS WILAYAH KECAMATAN DI KABUPATEN KUANTAN SINGINGI, 2008 <i>Percentage of Area of Dictrics in Kuantan Singingi Regency, 2008</i>	5
Grafik 3.1 <i>Graph 3.1</i>	PERSENTASE PENDUDUK MENURUT KECAMATAN DI KABUPATEN KUANTAN SINGINGI, 2008 <i>Percentage of Population by Distric in Kuantan Singingi Regency, 2008</i>	50
Grafik 3.2 <i>Graph 3.2</i>	PERSENTASE PENDUDUK MENURUT JENIS KELAMIN DI KABUPATEN KUANTAN SINGINGI, 2008 <i>Percentage of Population by Sex in Kuantan Singingi Regency, 2008</i>	51
Grafik 4.1 <i>Graph 4.1</i>	PERSENTASE PEMAKAIAN KB BERDASARKAN JENIS ALAT KB YANG DIGUNAKAN PENDUDUK DI KABUPATEN KUANTAN SINGINGI, 2008 <i>Percentation of Contraseption by Kind in Kuantan Singingi Regency,2008</i>	58
Grafik 4.2 <i>Graph 4.2</i>	PERSENTASE FASILITAS KESEHATAN MENURUT DI KABUPATEN KUANTAN SINGINGI, 2008 <i>Percentage of Health Facility by Districsin Kuantan Singingi Regency, 2008</i>	59
Grafik 6.1 <i>Graph 6.1</i>	NILAI PRODUKSI LISTRIK PLN DI KABUPATEN KUANTAN SINGINGI, 2008 <i>Productivity Electricity of PLN by Month in Kuantan Singingi Regency, 2008</i>	136
Grafik 6.2 <i>Graph 6.2</i>	PERSENTASE PELANGGAN LISTRIK PLN DI KABUPATEN KUANTAN SINGINGI, 2008 <i>Percentation of Number of Electric Customers in Kuantan Singingi Regency, 2008</i>	137
Grafik 8.1 <i>Grafik 8.1</i>	PRODUK DOMESTIK REGIONAL BRUTO ATAS DASAR HARGA BERLAKU MENURUT LAPANGAN USAHA, 2006 – 2008 (Juta Rp) <i>Gross Regional Domestic Product at Current Market Price by Industrial Classification, 2006 – 2008 (Million Rp)</i>	149
Grafik 8.2 <i>Graph 8.2</i>	PRODUK DOMESTIK REGIONAL BRUTO ATAS DASAR HARGA KONSTAN MENURUT LAPANGAN USAHA, 2006 – 2008 (Juta Rp) <i>Gross Regional Domestic Product at Constant Market Price by Industrial Classification, 2006– 2008(Million Rp)</i>	150
Grafik 8.3 <i>Graph 8.3</i>	<i>DISTRIBUSI PROSENTASE PDRB ATAS DASAR HARGA BERLAKU MENURUT LAPANGAN USAHA, 2008</i> <i>Percentage Distribution GRDP at Current Market Price by Industrial Classification, 2008</i>	151



**DAFTAR GAMBAR**      *List of Figures*

---

Grafik 8.4	DISTRIBUSI PROSENTASE PDRB ATAS DASAR HARGA KONSTAN MENURUT LAPANGAN USAHA, 2008	152
<i>Graph 8.4</i>	<i>Percentage Distribution GRDP at Constant Market Price by Industrial Classification, 2008</i>	

<http://kuansingkab.bps.go.id>



**KUANTAN SINGINGI DALAM ANGKA 2009**

**1**

**KEADAAN GEOGRAFIS**

***GEOGRAFICAL CONDITIONS***

## BAB I

### I. GEOGRAFIS

#### 1. Sejarah

Kabupaten Kuantan Singingi pada awalnya dibawah Kabupaten Indragiri Hulu sebagai sebuah kecamatan. Namun setelah dikeluarkannya undang-undang Nomor 53 Tahun 1999 Kabupaten Indragiri Hulu dimekarkan menjadi 2 Kabupaten yaitu Kabupaten Indragiri Hulu dan Kabupaten Kuantan Singingi. Saat ini Kabupaten kuantan Singingi telah menjadi sebuah kabupaten definitif yang mempunyai 12 kecamatan.

#### 2. Letak dan luas

Kabupaten Kuantan Singingi terletak pada:

- $0^{\circ}00 - 1^{\circ}00$  Lintang Selatan
- $101^{\circ}02 - 101^{\circ}55$  Bujur Timur

Luas wilayah Kabupaten Kuantan Singingi  $\pm 7.656,03 \text{ Km}^2$  dengan jarak dari permukaan laut 120 Km dan ketinggian berkisar 25-30 meter dari permukaan laut.

#### 3. Batas Wilayah

Kabupaten Kuantan Singingi berbatasan dengan:

- Sebelah Utara : Kabupaten Kampar dan

## CHAPTER I

### I. GEOGRAPHICAL

#### 1. History

*Kuantan Singingi Regency was under Indragiri Hulu Regency's territorial as a sub district. But since 1999 Indragiri Hulu Regency was divided into two regencies, there are Indragiri Hulu Regency and Kuantan Singingi Regency. It is based on law number 53, 1999. Now Kuantan Singingi becomes definitive Regency, which has twelve districts.*

#### 2. Location and area

*Kuantan Singingi Regency is located between:*

- $0^{\circ}00 - 1^{\circ}00$  South Latitude.
- $101^{\circ}02 - 101^{\circ}55$  East Longitude

*The area of Kuantan Singingi Regency is  $\pm 7.656,03 \text{ Km}^2$  with far 120 Km and height 25-30 meter from the sea.*

#### 3. Borders Area

*Borders of Kuantan Singingi Regency:*

- *To the North : Kampar and Pelalawan Regency*

Kabupaten Pelalawan

- Sebelah Selatan : Propinsi Jambi
- Sebelah Barat : Propinsi Sumbar
- Sebelah Timur : Kabupaten Indragiri Hulu

- *To the South : Jambi Province*
- *To the West : Sumbar Province*
- *To The East : Indragiri Hulu Regency*

#### 4. Iklim dan curah hujan

Kabupaten Kuantan Singingi pada umumnya beriklim tropis dengan suhu udara maksimum berkisar antara 32,6°C – 36,5°C dan suhu minimum berkisar antara 19,2°C – 22,0°C. Curah hujan antara 74,00 – 327,50 mm per tahun dengan keadaan musim berkisar:

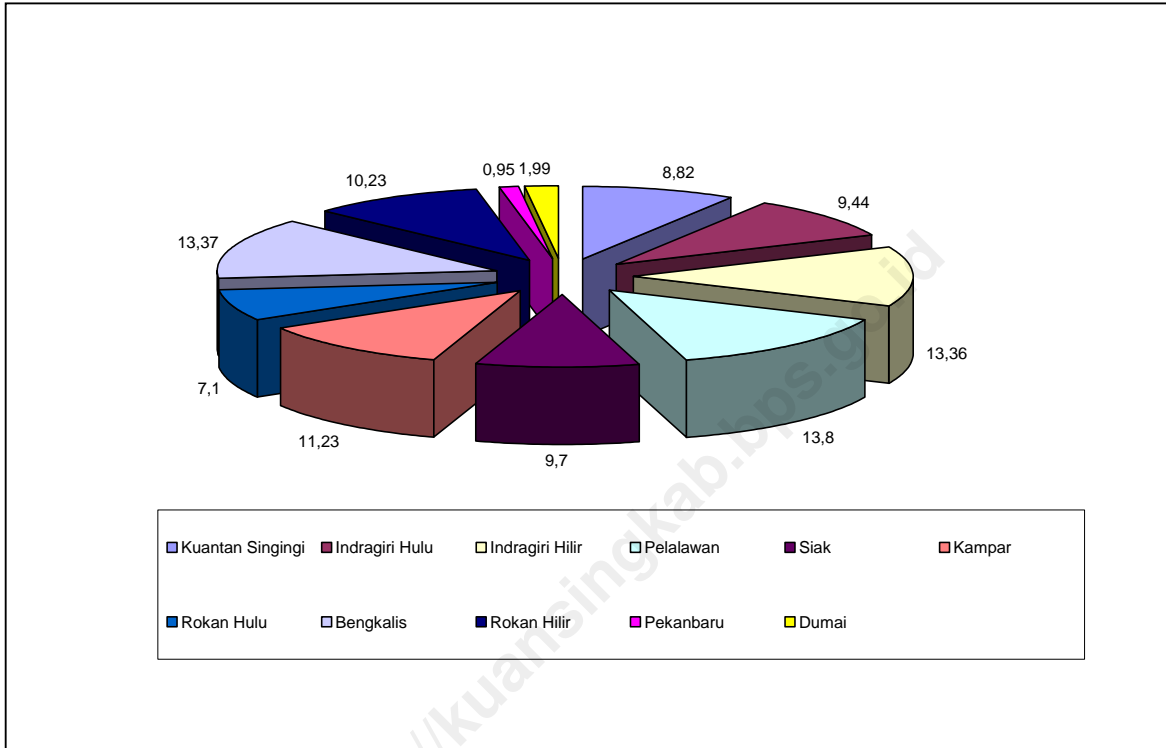
- Musim hujan jatuh pada bulan September s/d Februari.
- Musim kemarau jatuh pada bulan Maret s/d Agustus.

#### 4. *Climate and Rain fall*

*Kuantan Singingi regency has topical climate the maximum temperature is approximately 32,6°C – 36,5°C And the minimum is 19,2°C – 22,0°C. The Rainfall between 74,00 – 327,50 mm yearly. The seasons are:*

- *Rainy season September – February.*
- *Dry season March – August.*

<http://kuansingkab.bps.go.id>

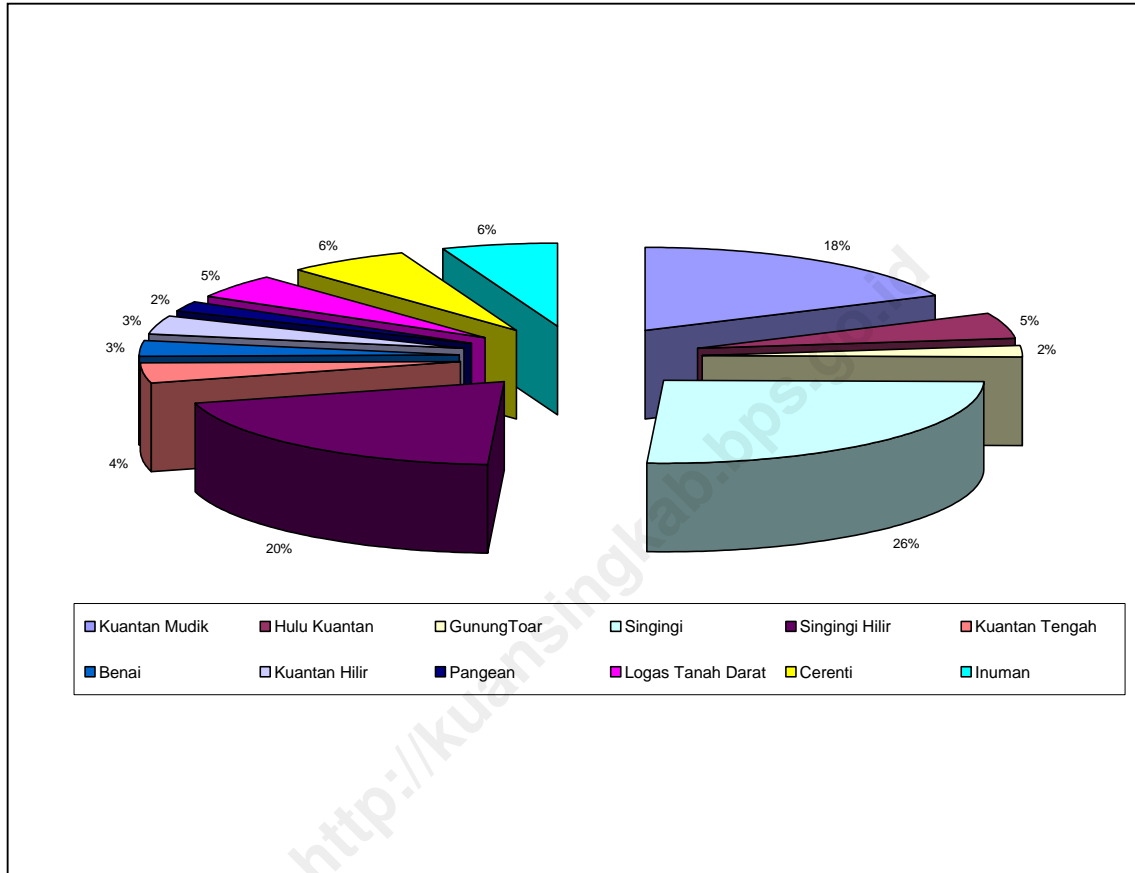


PERSENTASE LUAS WILAYAH KECAMATAN DI KABUPATEN KUANTAN SINGINGI, 2008

GRAFIK : 1.2

*Percentage of Area of Dictrics in Kuantan Singingi Regency, 2008*

Graph



TABEL  
*Table* : 1.1

TINGGI BEBERAPA KOTA DARI PERMUKAAN LAUT, 2008  
*Altitude of Cities from the Sea Level, 2008*

KOTA	City	TINGGI (Meter)	Height (Meters)
(1)		(2)	
1.	Taluk Kuantan	30.00	
2.	Rengat	20.00	
3.	Pekanbaru	8.00	
4.	Bangkinang	40.00	
5.	Bengkalis	2.00	
6.	Tanjung Pinang	4.00	
7.	Pasir Pangaraian	50.00	
8.	Bangko	75.00	
9.	Tanah putih	3.00	

Sumber : BPS Propinsi Riau

Source : BPS-Statistics of Riau Province



TABEL  
*Table* : 1.2

SUNGAI SUNGAI YANG BERMUARA DI PROPINSI RIAU, 2008  
*The Rivers Flow and Estuary into Riau Province, 2008*

NAMA SUNGAI <i>Rivers</i>	MUARA <i>Estuary</i>
(1)	(2)
1. Sungai Kubu	Kec. Kubu Kab. Bengkalis
2. Sungai Bangko	Kec. Bangko Ka. Bengkalis
3. Sungai Sinaboi	Kec. Bangko Kab. Bengkalis
4. Sungai Ala	Kec. Dumai Kab. Dumai
5. Sungai Bukit Batu	Kec. Bukit Batu Kab. Bengkalis
6. Sungai Siak Kecil	Kec. Sungai Apit Kab. Siak
7. Sungai Siak	Kec. Sungai Apit Kab. Siak
8. Sungai Penyengat	Kec. Sungai Apit Kab. Siak
9. Sungai Rokan	Kec. Bangko Kab. Bengkalis
10. Sungai Kampar	Kec. Kuala Kampar Kab. Kampar
11. Sungai Guntung	Kec. Kateman Kab. Indragiri Hilir
12. Sungai Gaung	Kec. Gaung Anak Serka Kab. Indragiri Hilir
13. Sungai Indragiri	Kec. Tembilahan Kab. Indragiri Hilir
14. Sungai Reth	Kec. Reth Kab. Indragiri Hilir
15. Sungai Kateman	Kec. Kateman Kab. Indragiri Hilir
16. Sungai Kuantan	Kec. Peranap Kab. Indragiri Hulu

Sumber : BPS Propinsi Riau  
Source : BPS-Statistics of Riau Province

**TABEL** : 1.3 **JARAK ANTARA IBUKOTA KABUPATEN DENGAN IBUKOTA KECAMATAN**  
**DI KABUPATEN KUANTAN SINGINGI, 2008**  
*Distance The Capital Sub District from the Capital Regency in Kuantan Singingi*  
*Regency, 2008*

ANTARA <i>From to</i>	JARAK LURUS IBUKOTA KECAMATAN (Km) <i>Linear Distance (Km)</i>
(1)	(2)
<b>TELUK KUANTAN:</b>	
Lubuk Jambi	22
Lubuk Ambacang	33
Kampung Baru	10
Muara Lembu	35
Koto Baru	52
Teluk Kuantan	0
Benai	10
Baserah	36
Pangean	30
Perhentian Luas	48
Cerenti	60
Inuman	47

Sumber : BPS Kabupaten Kuantan Singingi  
Source : BPS-Statistics of Kuantan Singingi Regency

TABEL  
Table : 1.4

NAMA NAMA IBUKOTA DAN LUAS WILAYAH DAERAH TINGKAT II  
PROPINSI RIAU, 2008  
*Capital City's Name and Area of Regency in Riau Province, 2008*

KABUPATEN/KOTA <i>Regency/City</i>	IBUKOTA <i>Capital City</i>	LUAS WILAYAH (Km) <i>Area (Km)</i>	PROSENTASE LUAS <i>Area Presentation</i>
(1)	(2)	(3)	(4)
1. Kuantan Singingi	Teluk Kuantan	7.656,03	8,82
2. Indragiri Hulu	Rengat	8.198,26	9,44
3. Indragiri Hilir	Tembilahan	11.605,97	13,36
4. Pelalawan	Pangkalan Kerinci	11.987,90	13,80
5. Siak	Siak Sri Indrapura	8.423,08	9,70
6. Kampar	Bangkinang	9.756,74	11,23
7. Rokan Hulu	Pasir Pangaraian	6.163,68	7,10
8. Bengkalis	Bengkalis	11.614,78	13,37
9. Rokan Hilir	Bagan Siapi Api	8.881,59	10,23
10. Pekanbaru	Pekanbaru	827,15	0,95
11. Dumai	Dumai	1.727,38	1,99
Propinsi Riau		86.842,56	100,00

Sumber : BPS Propinsi Riau  
Source : BPS-Statistics of Riau Province

**TABEL** : 1.5 **LUAS WILAYAH KECAMATAN DI KABUPATEN KUANTAN SINGINGI, 2008**  
*Table* : *Area of Sub Districts in Kuantan Singingi Regency, 2008*

KECAMATAN <i>District</i>	LUAS WILAYAH (KM <sup>2</sup> ) <i>Area (KM<sup>2</sup>)</i>
(1)	(2)
1. Kuantan Mudik	1.385,92
2. Hulu Kuantan	384,40
3. GunungToar	165,25
4. Singingi	1.953,66
5. Singingi Hilir	1.530,97
6. Kuantan Tengah	291,74
7. Benai	249,36
8. Kuantan Hilir	263,06
9. Pangean	145,32
10. Logas Tanah Darat	380,34
11. Cerenti	456,00
12. Inuman	450,01
<b>TOTAL</b>	<b>7.656,03</b>

Sumber : Pemda Kabupaten Kuantan Singingi  
*Source* : *The Regional Government of Kuantan Singingi Regency*

TABEL : 1.6  
Table

RATA-RATA CURAH HUJAN (MM) DI KABUPATEN KUANTAN SINGINGI,  
2004 - 2008

*Rate of Rainfall in Kuantan Singingi Regency, 2004- 2008*

BULAN Month	CURAH HUJAN (mm) <i>Rainfall (mm)</i>				
	2004	2005	2006	2007	2008
(1)	(2)	(3)	(4)	(5)	(6)
1. Januari <i>January</i>	523,00	295,00	266,67	207,67	264,06
2. Februari <i>February</i>	701,00	382,00	263,67	227,50	176,91
3. Maret <i>March</i>	502,00	799,00	120,17	144,50	514,67
4. April <i>April</i>	1.007,50	673,00	210,00	264,33	290,27
5. Mei <i>May</i>	523,50	1.093,00	183,67	222,33	108,90
6. Juni <i>June</i>	187,00	451,50	208,00	150,50	240,13
7. Juli <i>July</i>	282,00	229,50	74,00	138,33	159,36
8. Agustus <i>August</i>	117,00	391,50	126,50	125,67	357,33
9. September <i>September</i>	346,50	418,50	98,33	306,67	282,75
10. Oktober <i>October</i>	1.281,50	742,00	124,50	178,83	195,05
11. November <i>November</i>	1.020,00	828,00	327,50	256,00	199,15
12. Desember <i>December</i>	1.404,00	713,00	320,50	188,50	173,40
Rata-rata <i>(rate)</i>	657,92	584,67	193,63	200,90	283,1915

Sumber : Dinas Tanaman Pangan Kabupaten Kuantan Singingi

Source : *Food Crop Service, Kuantan Singingi Regency*

TABEL  
Table

: 1.7

RATA-RATA HARI HUJAN DI KABUPATEN KUANTAN SINGINGI, 2004 - 2008

*Rate of Rain days in Kuantan Singingi Regency, 2004 – 2008*

BULAN <i>Month</i>	HARI HUJAN (mm) <i>Rain days (mm)</i>				
	2004	2005	2006	2007	2008
(1)	(2)	(3)	(4)	(5)	(6)
1. Januari <i>January</i>	10	8	14	11	15
2. Februari <i>February</i>	9	8	11	13	10
3. Maret <i>March</i>	9	13	7	7	18
4. April <i>April</i>	14	8	8	9	12
5. Mei <i>May</i>	7	11	7	11	5
6. Juni <i>June</i>	5	7	8	4	7
7. Juli <i>July</i>	5	5	4	6	7
8. Agustus <i>August</i>	3	6	6	5	10
9. September <i>September</i>	6	7	4	8	11
10. Oktober <i>October</i>	14	16	7	9	11
11. November <i>November</i>	14	12	12	12	7
12. Desember <i>December</i>	11	10	14	12	13
Total	9	9	9	8	10

Sumber : Dinas Tanaman Pangan Kabupaten Kuantan Singingi

Source : *Food Crop Service, Kuantan Singingi Regency*



**KUANTAN SINGINGI DALAM ANGKA 2009**

**2**

<http://kuansingkab.bps.go.id>

**PEMERINTAHAN**

***ADMINISTRASI***

## **BAB II.**

### **PEMERINTAHAN**

Kabupaten Kuantan Singingi yang beribukota di Teluk Kuantan berkembang pesat seiring kemajuan pembangunan. Pada tahun 2001 Kabupaten Kuantan Singingi terdiri dari 6 kecamatan definitif dan 6 kecamatan pembantu, yang mencakup 10 kelurahan, 189 desa definitif dan satu desa persiapan. Berdasarkan Perda No.16 tahun 2002, maka pada tahun 2002 Kabupaten Kuantan Singingi menjadi 12 kecamatan definitif dengan 10 kelurahan dan 190 desa definitif. Kini, Kabupaten Kuantan Singingi terdiri dari 12 kecamatan dengan 10 kelurahan 199 desa.

Dalam menjalankan roda pemerintahannya, Kabupaten Kuantan Singingi yang baru berdiri tanggal 12 Oktober 1999, secara administratif dipimpin oleh seorang bupati yang bertanggung jawab kepada Gubernur Riau.

## **CHAPTER II.**

### **GOVERNMENT ADMINISTRATION**

*Kuantan Singingi Regency has capital city in Teluk Kuantan in line with the rapid acceleration of development activities in all fields. There were 6 districts definitive and 6 districts non definitive in 2001 year and has 10 kelurahans, 189 villages and one village non definitive. But with based law number 16, 2002 year there are 12 districts and 10 kelurahans and 190 definitive villages. Now, there are 12 districts and 10 kelurahans and 199 villages.*

*In carrying out the government, Kuantan Singingi Regency that was born October 12<sup>th</sup> 1999, administratively is lead by the Regent who responsible to Governor of Riau Province.*



STATUS DAERAH PER KECAMATAN DI KABUPATEN KUANTAN SINGINGI,  
2008

TABEL : 2.1  
Table

*Areas of Status Per Sub Districts in Kuantan Singingi Regency, 2008*

KECAMATAN <i>District</i>	JUMLAH DESA/ KELURAHAN <i>Number of Villages</i>	STATUS <i>Statue</i>		KETERANGAN
		DES Villages	KELURAHAN	
(1)	(2)	(3)	(4)	(5)
1. Kuantan Mudik	30	29	1	
2. Hulu Kuantan	11	11	-	
3. Gunung Toar	13	13	-	
4. Singingi	13	12	1	
5. Singingi Hilir	12	12	-	
6. Kuantan Tengah	27	24	3	
7. Benai	26	24	2	
8. Kuantan Hilir	28	26	2	
9. Pangean	14	14	-	
10. Logas Tanah Darat	13	13	-	
11. Cerenti	11	9	2	
12. Inuman	11	11	-	
<b>TOTAL</b>	<b>209</b>	<b>198</b>	<b>11</b>	

Sumber : Bupati/Setda Kuantan Singingi

Source : Bupati/The Regional Secretariat of Kuantan Singingi Regency

TABEL : 2.2  
Table

NAMA-NAMA KECAMATAN DENGAN IBUKOTANYA  
DI KABUPATEN KUANTAN SINGINGI, 2008  
*The Name of District with The Capital of District  
in Kuantan Singingi Regency, 2008*

KECAMATAN <i>District</i>	NAMA IBUKOTA KECAMATAN <i>Capital of District's Name</i>
(1)	(2)
1. Kuantan Mudik	Lubuk Jambi
2. Hulu Kuantan	Lubuk Ambacang
3. GunungToar	Kampung Baru
4. Singingi	Muara Lembu
5. Singingi Hilir	Koto Baru
6. Kuantan Tengah	Teluk Kuantan
7. Benai	Benai
8. Kuantan Hilir	Baserah
9. Pangean	Pangean
10. Logas Tanah Darat	Perhentian Luas
11. Cerenti	Cerenti
12. Inuman	Inuman

Sumber : Pemda Kabupaten Kuantan Singingi  
Source : *The Regional Government of Kuantan Singingi Regency*

TABEL : 2.3  
Table

NAMA-NAMA DESA/ KELURAHAN DIRINCI MENURUT STATUS DAN  
KECAMATAN TAHUN 2008

*Number of Villages/ Kelurahan by Status and District, 2008*

KECAMATAN <i>District</i>	DESA/KELURAHAN <i>Village</i>	STATUS PEMERINTAHAN <i>Status</i>
(1)	(2)	(3)
1. Kuantan Mudik	1. Sungai Besar	Desa
	2. Ibul	Desa
	3. Pangkalan	Desa
	4. Muara Petai	Desa
	5. Pantai	Desa
	6. Air Buluh	Desa
	7. Lubuk Ramo	Desa
	8. Koto Cengar	Desa
	9. Seberang Cengar	Desa
	10. Sangau	Desa
	11. Banjar Padang	Desa
	12. Lubuk Jambi	Kelurahan
	13. Koto Lubuk Jambi	Desa
	14. Kasang	Desa
	15. Aur Duri	Desa
	16. Bukit Kauman	Desa
	17. Sungai manau	Desa
	18. Saik	Desa
	19. Pebaun Hulu	Desa
	20. Pebaun Hilir	Desa
	21. Kinali	Desa
	22. Pulau Binjai	Desa
	23. Seberang Pantai	Desa
	24. Luai	Desa
	25. Rantau Sialang	Desa
	26. Banjar Guntang	Desa
	27. Bukit Pedusunan	Desa
	28. Perhentian Sungkai	Desa
	29. Sitiang	Desa
	30. Muara Tombang	Desa

Lanjutan.....

KECAMATAN	DESA/KELURAHAN	STATUS PEMERINTAHAN
District	Village	Status
(1)	(2)	(3)
2. Hulu Kuantan	1. Sungai Kelelawar	Desa
	2. Sungai Alah	Desa
	3. Lubuk Ambacang	Desa
	4. Koto Kombu	Desa
	5. Sumpu	Desa
	6. Inuman	Desa
	7. Tanjung Medang	Desa
	8. Mudik Ulo	Desa
	9. Sungai Pinang	Desa
	10. Tanjung	Desa
	11. Serosa	Desa
3. Gunung Toar	1. Pulau Rumput	Desa
	2. Koto Gunung	Desa
	3. Teluk Beringin	Desa
	4. Pulau Mungkur	Desa
	5. Seberang Gunung	Desa
	6. Teberau Panjang	Desa
	7. Gunung	Desa
	8. Toar	Desa
	9. Kampung Baru	Desa
	10. Petapahan	Desa
	11. Lubuk Terantang	Desa
	12. Siberobah	Desa
	13. Pisang Berebus	Desa
4. Singingi	1. Pangkalan Indarung	Desa
	2. Pulau Padang	Desa
	3. Muara Lembu	Kelurahan
	4. Logas	Desa
	5. Sungai Bawang	Desa
	6. Air Mas	Desa
	7. Sumber Datar	Desa

KECAMATAN	DESA/KELURAHAN	STATUS
District	Village	PEMERINTAHAN
(1)	(2)	(3)
	8. Sungai Keranji	Desa
	9. Pasir Emas	Desa
	10. Sungai Sirih	Desa
	11. Kebun Lado	Desa
	12. Sungai Kuning	Desa
	13. Petai Baru	Desa
5. Singingi Hilir	1. Petai	Desa
	2. Sungai Buluh	Desa
	3. Simpang Raya	Desa
	4. Koto Baru	Desa
	5. Sumber Jaya	Desa
	6. Suka Damai	Desa
	7. Muara Bahan	Desa
	8. Bukit Raya	Desa
	9. Beringin Jaya	Desa
	10. Sukamaju	Desa
	11. Sungai Paku	Desa
	12. Tanjung Pauh	Desa
6. Kuantan Tengah	1. Bandar Alai	Desa
	2. Pulau Kedundung	Desa
	3. Pulau Aro	Desa
	4. Seberang Taluk	Desa
	5. Pulau Baru	Desa
	6. Koto Tuo	Desa
	7. Kopah	Desa
	8. Jaya	Desa
	9. Munsalo	Desa
	10. Pulau Kopung Sentajo	Desa
	11. Kampung Baru Sentajo	Desa
	12. Koto Sentajo	Desa

Lanjutan.....

KECAMATAN	DESA/KELURAHAN	STATUS PEMERINTAHAN
District	Village	Status
(1)	(2)	(3)
	13. Muaro	Desa
	14. Pulau Komang	Desa
	15. Beringin Taluk	Desa
	16. Sawah	Desa
	17. Pasar Taluk	Kelurahan
	18. Koto Taluk	Desa
	19. Simpang Tiga	Kelurahan
	20. Pulau Godang	Desa
	21. Koto Kari	Desa
	22. Pintu Gobang	Desa
	23. Jake	Desa
	24. Seberang Taluk Hilir	Desa
	25. Sitorajo	Desa
	26. Sungai Jering	Kelurahan
7. Benai	1. Koto Benai	Desa
	2. Tolontam	Desa
	3. Banjar Benai	Desa
	4. Gunung Kesiangan	Desa
	5. Banjar Lopak	Desa
	6. Pulau Kalimantan	Desa
	7. Tanjung	Desa
	8. Pulau Ingu	Desa
	9. Simandolak	Desa
	10. Beringin Jaya	Kelurahan
	11. Jalur Patah	Desa
	12. Tebing Tinggi	Desa
	13. Pulau Lancang	Desa
	14. Pulau Tongah	Desa
	15. Ujung Tanjung	Desa
	16. Siberakun	Desa
	17. Benai	Kelurahan

Lanjutan.....

KECAMATAN	DESA/KELURAHAN	STATUS PEMERINTAHAN
District	Village	Status
(1)	(2)	(3)
	18. Benai Kecil	Desa
	19. Teratak Air Hitam	Desa
	20. Seberang Teratak Air Hitam	Desa
	21. Parit Teratak Air Hitam	Desa
	22. Geringging Baru	Desa
	23. Geringging Jaya	Desa
	24. Marsawa	Desa
	25. Langsung Hulu	Desa
	26. Muara Langsung	Desa
8. Kuantan Hilir	1. Tanjung Pisang	Desa
	2. Pengalian	Desa
	3. Kasang Limau Sundai	Desa
	4. Teratak Jering	Desa
	5. Koto Rajo	Desa
	6. Danau	Desa
	7. Lumbok	Desa
	8. Pelukahan	Desa
	9. Pulau Baru	Desa
	10. Tanjung	Desa
	11. Sungai Serik	Desa
	12. Pulau Kulur	Desa
	13. Pulau Beralo	Desa
	14. Pulau Kijang	Desa
	15. Banuaran	Desa
	16. Koto Tuo Baserah	Desa
	17. Pasar Usang Baserah	Kelurahan
	18. Pulau Madinah	Desa
	19. Kampung Tengah	Desa
	20. Kepala Pulau	Desa
	21. Kampung Medan	Desa
	22. Pasar Baru Baserah	Kelurahan

Lanjutan.....

KECAMATAN	DESA/KELURAHAN	STATUS
District	Village	PEMERINTAHAN
(1)	(2)	Status
	23. Simpang Tanah Lapang	Desa
	24. Kampung Madura	Desa
	25. Rawang Bonto	Desa
	26. Dusun Tuo	Desa
	27. Gunung Melintang	Desa
	28. Teratak Baru	Desa
9. Pangean	1. Pematang	Desa
	2. Padang Kunik	Desa
	3. Padang Tanggung	Desa
	4. Teluk Pauh	Desa
	5. Tanah Bekali	Desa
	6. Pulau Deras	Desa
	7. Pulau Kampai	Desa
	8. Pulau Tengah	Desa
	9. Koto Pangean	Desa
	10. Sukaping	Desa
	11. Pauh Angit	Desa
	12. Rawang Binjai	Desa
	13. Pulau Rengas	Desa
	14. Pasar Baru Pangian	Desa
10. Logas Tanah Darat	1. Sikijang	Desa
	2. Teratak Rendah	Desa
	3. Perentian Luas	Desa
	4. Logas	Desa
	5. Sungai Rambai	Desa
	6. Rambahan	Desa
	7. Lubuk Kebun	Desa
	8. Situgal	Desa



Lanjutan.....

KECAMATAN District	DESA/KELURAHAN Village	STATUS PEMERINTAHAN Status
(1)	(2)	(3)
	9. Hulu Teso	Desa
	10. Sukaraja	Desa
	11. Sako Margasari	Desa
	12. Giri Sako	Desa
	13. Kuantan Sako	Desa
11. Cerenti	1. Sikakak	Desa
	2. Pulau Jambu	Desa
	3. Pulau Bayur	Desa
	4. Pulau Panjang Cerenti	Desa
	5. Teluk Pauh	Desa
	6. Pasikaian	Desa
	7. Koto Cerenti	Desa
	8. Koto Peraku	Kelurahan
	9. Pasar Cerenti	Kelurahan
	10. Kampung Baru	Desa
	11. Kompe Berangin	Desa
	12. Tanjung Medan	Desa
12. Inuman	1. Pulau Panjang Hulu	Desa
	2. Pulau Panjang Hilir	Desa
	3. Bedeng Sikuran	Desa
	4. Banjar Nantigo	Desa
	5. Pasar Inuman	Desa
	6. Pulau Sipan	Desa
	7. Pulau Busuk	Desa
	8. Koto Inuman	Desa
	9. Sigaruntang	Desa
	10. Seberang Pulau Busuk	Desa
	11. Pulau Busuk Jaya	Desa

Sumber : Bupati/Sekda Kabupaten Kuantan Singingi  
 Source : Bupati/The Regional Secretariat of Kuantan Singingi Regency

TABEL : 2.4  
Table

NAMA-NAMA PEJABAT BUPATI  
DI KABUPATEN KUANTAN SINGINGI TAHUN 2000-2008  
*The Name of Bupati in Kuantan Singingi Regency 2000-2008*

NAMA PEJABAT <i>Leader's Name</i>	JABATAN	MASA JABATAN
(1)	(2)	(3)
1. Drs. Rusdji S. Abrus	Bupati	8 Oktober 2000
2. Drs. Rusdji S. Abrus	Bupati	31 Mei 2001
3. Drs. H. Asrul Ja'afar	Bupati	Tahun 2001-2005
4. H. Sukarmis	Bupati	Tahun 2006

Sumber : Sekretariat DPRD Kabupaten Kuantan Singingi  
Source : *Secretariat of DPRD Kuantan Singingi Regency Parlement*

TABEL : 2.5  
*Table*

NAMA KETUA DPRD DI KABUPATEN KUANTAN SINGINGI, 2000-2008

*The Name of DPRD Head in Kuantan Singingi Regency 2000-2008*

---

---

NAMA <i>Name</i>	MASA JABATAN
(1)	(2)
1. H. Sukarmis	8 Oktober 2000
2. H. Sukarmis	2005
3. Marwan Yohanes	2006

---

Sumber : Sekretariat DPRD Kabupaten Kuantan Singingi

Source : *Secretariat of DPRD Kuantan Singingi Regency Parlement*

TABEL : 2.6  
Table

NAMA ANGGOTA DPRD KABUPATEN KUANTAN SINGINGI  
MENURUT PARTAI POLITIK PERIODE 2004-2009  
*Name of Kuantan Singingi Parlemnt by Political Parties Period 2004-2009*

NAMA	PARTAI	ALAMAT RUMAH
(1)	(3)	(4)
1. MARWAN YOHANES	GOLKAR	Jl. Danau Kompe no.77 Benai
2. MUSTANSIR. M, S.Sos	PAN	Jl. Pelajar no.123 P.B Baserah
3. Ir. MAISIWAN	DEMOKRAT	Desa Pisang Berebus
4. AFRIA	PBR	Jl. Suka Maju Sei jering
5. TRIWAN HARDI, SH	PAN	Pebaun Hilir
6. PURNA NINGSIH	PBB	Desa Pebaun Hilir
7. SYAIFULLAH AFRIANTO	PSI	Jl. Rambutan No.3 Simp. Tiga
8. SUKEMI, S.Ag	PPP	Jalur Patah Kec. Benai
9. WASITO, S.Sos	PBSD	Muara bahan, Singingi Hilir
10. H. YURNALIS	GOLKAR	Desa Koto Baru
11. Hj. SUPRAPTI. M	GOLKAR	Jl. A, Yani No.30 Teluk Kuantan
12. ARISTO, SH	GOLKAR	Beringin, Teluk Kuantan
13. RAMLIUS, S.Ag	PKB	Pasar Baru Pangean
14. KASNIWATI	PDI-P	Desa Petai, Singingi Hilir
15. RUSTAM EFFENDI, S.Sos	PIB	Muaro Sentajo No.99
16. SUTRISNO, SP	GOLKAR	Jl. A. Yani No.15 Baserah
17. WIRDA NINGSIH, SP	DEMOKRAT	Teratak Air Hitam
18. JOLIHAN, SP	GOLKAR	Desa Pisang Berebus
19. RUSTAM EFENDI	DEMOKRAT	Pasar Baru Pangean
20. Hj. NURMAILIS, SP	PBR	Koto Peraku Cerenti
21. JON TIKAL	PATRIOT PANCASILA	Jl. DR. M. Hatta, Muara Lembu
22. MUHAMMAD GUNARTO	PKS	Singingi Hilir
23. ELPIUS	PBB	Kampung Baru Sentajo

---

24. NOPRIADI	PDI-P	Desa Pulau Kijang, Baserah
25. FITRI FITA, S.Pi	GOLKAR	Muara Lembu
26. Drs. MARTUNUS	GOLKAR	Perhentian Luas
27. ELFIS HARISYAH	PSI	Jl. Proklamasi, Sei. Jering
28. SARDIONO, A.Md	PPP	Teberau Panjang
29. MARAMIS	PATRIOT PANCASILA	Sungai Besar
30. HENDARTO	PDK	Rt.01/Rw.01 Muaro Sentajo

---

Sumber : Sekretariat DPRD Kabupaten Kuantan Singingi

Source : *Secretariat of DPRD Kuantan Singingi Regency Parliament*

TABEL : 2.7  
Table

KOMISI-KOMISI DI DPRD KABUPATEN KUANTAN SINGINGI  
DAN ANGGOTA-ANGGOTANYA, 2008  
*The Name and Members Parliament Commissions in Kuantan Singingi Regency, 2008*

KOMISI-KOMISI <i>Commissions</i>	NAMA LENGKAP <i>Full Name</i>	KEDUDUKAN <i>Occupation</i>
(1)	(2)	(3)

1. Komisi A

Bidang Pemerintahan meliputi:

▪ Pemerinrahan/Aparatur	AFRI	Ketua Komisi <i>Chairman</i>
▪ Keamanan dan Ketertiban	TRIWAN HARDI, SH	Wakil Ketua Komisi <i>Vice Chairman</i>
▪ Kependudukan dan Transmigrasi	PURNA NINGSIH	Sekretaris <i>Secretary</i>
▪ Ketenagakerjaan	SAIFULLAH AFRIANTO	Anggota <i>Members</i>
▪ Penerangan dan Pers	SUKEMI, S.Ag	Anggota <i>Members</i>
▪ Hukum, Hak Azasi Manusia dan Perundang-undangan	WASITO, S.Sos H. YURNALIS, SH	
▪ Perizinan dan Pertanahan	Hj. SUPRAPTI. M	
▪ Sosial Politik		
▪ Tapal Batas Wilayah		

2. Komisi B

Bidang Perekonomian meliputi:

▪ Perkebunan dan Kehutanan	ARISTO, SH	Ketua Komisi <i>Chairman</i>
▪ Pertanian dan Peternakan	RAMLIUS, S.Ag	Wakil Ketua Komisi <i>Vice Chairman</i>
▪ Perdagangan dan Koperasi	KASNIWATI	Sekretaris <i>Secretary</i>
▪ Pariwisata Seni dan Budaya	RUSTAM EFFENDI, S.Sos	Anggota <i>Members</i>
▪ Perindustrian	SUTRISNO, SP	Anggota <i>Members</i>
▪ Logistik	WIRDA NINGSIH, SE JOLIHAN, SP RUSTAM EFENDI Hj. NURMAILIS. SP JON TIKAL MUHAMMAD GUNARTO	

---

3. Komisi C

Bidang Keuangan meliputi:

▪ Keuangan Daerah	ELPIUS	Ketua Komisi <i>Chairman</i>
▪ Perusahaan Daerah	NOPRIADI	Wakil Ketua Komisi <i>Vice Chairman</i>
▪ Perpajakan/Retibusi	FITRI FITA, S.Pi	Sekretaris <i>Secretary</i>
▪ Penanaman Modal	Drs. MARTUNUS	Anggota <i>Members</i>
▪ Dunia Usaha	ELFIS HARISYAH	Anggota <i>Members</i>
▪ Perusahaan Patungan	SARDIYONO, A.Md	
	MARAMIS	
	HENDARTO	

---

Sunber : Sekretariat DPRD Kabupaten Kuantan Singingi  
Source : *Secretariat of DPRD Kuantan Singingi Regency Parlement*

TABEL : 2.8  
Table

BANYAKNYA SUARA YANG DIPEROLEH OLEH MASING-MASING  
PESERTA PEMILU DI KECAMATAN KUANTAN MUDIK,  
KABUPATEN KUANTAN SINGINGI, 2004  
*Numbers of Legal Votes in Kuantan Mudik District, Kuantan Singingi Regency, 2004*

PARTAI <i>Party</i>	DPR <i>National Representative</i>	DPRD I <i>Provincial Representative</i>	DPRD II <i>Regional Representative</i>
(1)	(2)	(3)	(4)
1. PNI Marhaenisme	621	604	185
2. Parti Buruh Sosial Demokrat	154	139	88
3. Partai Bulan Bintang	2.421	1.895	964
4. Partai Merdeka	76	73	22
5. Partai Persatuan Pembangunan	556	685	742
6. Partai Persatuan Demokrasi Kebangsaan	30	64	304
7. Partai Perhimpunan Indonesia Baru	607	601	575
8. Partai Nasional Banteng Kemerdekaan	51	114	0
9. Partai Demokrat	1.157	1.206	360
10. Partai Keadilan dan Persatuan Indonesia	11	14	95
11. Partai Penegak Demokrasi Indonesia	47	44	0
12. Partai Persatuan Nahdatul Ummah Indonesia	29	50	411
13. Partai Amanat Nasional	418	386	1.293
14. Partai Karya peduli Bangsa	130	106	208
15. Partai Kebangkitan Bangsa	205	233	99
16. Partai Keadilan Sejahtera	364	374	142
17. Partai Bintang Reformasi	988	1.221	1.899
18. Partai Demokrasi Indonesia Perjuangan	709	738	528
19. Partai Damai Sejahtera	136	127	77
20. Partai Golongan Karya	5.085	5.171	2.157
21. Partai Patriot Pancasila	1.012	1.068	3.538
22. Partai Sarikat Indonesia	227	259	649
23. Partai Persatuan Daerah	234	246	327
24. Partai Pelopor	31	37	0
<b>TOTAL</b>	<b>15.229</b>	<b>15.455</b>	<b>14.663</b>

Sumber : Komisi Pemilihan Umum Kabupaten Kuantan Singingi  
Source : *General Election Commission of Kuantan Singingi Regency.*



TABEL : 2.9  
Table

BANYAKNYA SUARA YANG DIPEROLEH OLEH MASING-MASING  
PESERTA PEMILU DI KECAMATAN HULU KUANTAN,  
KABUPATEN KUANTAN SINGINGI, 2004  
*Numbers of Legal Votes in Hulu Kuantan District, Kuantan Singingi Regency, 2004*

PARTAI <i>Party</i>	DPR <i>National Representative</i>	DPRD I <i>Provincial Representative</i>	DPRD II <i>Regional Representative</i>
(1)	(2)	(3)	(4)
1. PNI Marhaenisme	129	96	18
2. Parti Buruh Sosial Demokrat	151	143	5
3. Partai Bulan Bintang	646	607	262
4. Partai Merdeka	608	593	29
5. Partai Persatuan Pembangunan	1.108	1.521	99
6. Partai Persatuan Demokrasi Kebangsaan	1.110	996	2
7. Partai Perhimpunan Indonesia Baru	1.135	1.078	3
8. Partai Nasional Banteng Kemerdekaan	35	41	0
9. Partai Demokrat	1.667	1.526	53
10. Partai Keadilan dan Persatuan Indonesia	87	98	51
11. Partai Penegak Demokrasi Indonesia	42	65	0
12. Partai Persatuan Nahdatul Ummah Indonesia	44	53	69
13. Partai Karya peduli Bangsa	1.084	1.028	219
14. Partai Karya peduli Bangsa	214	207	19
15. Partai Kebangkitan Bangsa	477	555	4
16. Partai Keadilan Sejahtera	1.106	948	79
17. Partai Bintang Reformasi	749	1.247	114
18. Partai Demokrasi Indonesia Perjuangan	585	525	68
19. Partai Damai Sejahtera	125	191	2
20. Partai Golongan Karya	6.279	5.711	1.361
21. Partai Patriot Pancasila	205	704	1.094
22. Partai Sarikat Indonesia	2.192	2.481	240
23. Partai Persatuan Daerah	82	77	7
24. Partai Pelopor	899	1.598	0
TOTAL	20.759	20.491	3.798

Sumber : Komisi Pemilihan Umum Kabupaten Kuantan Singingi  
Source : *General Election Commission of Kuantan Singingi Regency.*

TABEL : 2.10  
Table

BANYAKNYA SUARA YANG DIPEROLEH OLEH MASING-MASING  
PESERTA PEMILU DI KECAMATAN GUNUNG TOAR,  
KABUPATEN KUANTAN SINGINGI, 2004  
*Numbers of Legal Votes in Gunung Toar District, Kuantan Singingi Regency, 2004*

PARTAI <i>Party</i>	DPR <i>National Representative</i>	DPRD I <i>Provincial Representative</i>	DPRD II <i>Regional Representative</i>
(1)	(2)	(3)	(4)
1. PNI Marhaenisme	34	32	4
2. Parti Buruh Sosial Demokrat	182	180	64
3. Partai Bulan Bintang	198	201	168
4. Partai Merdeka	11	13	274
5. Partai Persatuan Pembangunan	549	549	2.492
6. Partai Persatuan Demokrasi Kebangsaan	201	1.936	17
7. Partai Perhimpunan Indonesia Baru	275	291	3
8. Partai Nasional Banteng Kemerdekaan	9	7	0
9. Partai Demokrat	369	331	319
10. Partai Keadilan dan Persatuan Indonesia	14	11	34
11. Partai Penegak Demokrasi Indonesia	141	170	0
12. Partai Persatuan Nahdatul Ummah Indonesia	71	71	20
13. Partai Karya peduli Bangsa	572	524	199
14. Partai Karya peduli Bangsa	98	101	15
15. Partai Kebangkitan Bangsa	618	585	5
16. Partai Keadilan Sejahtera	174	159	377
17. Partai Bintang Reformasi	719	747	118
18. Partai Demokrasi Indonesia Perjuangan	425	389	56
19. Partai Damai Sejahtera	82	814	1
20. Partai Golongan Karya	3.664	3.573	963
21. Partai Patriot Pancasila	1.462	1.542	68
22. Partai Sarikat Indonesia	410	400	463
23. Partai Persatuan Daerah	27	26	66
24. Partai Pelopor	86	83	0
TOTAL	10.391	12.735	5.726

Sumber : Komisi Pemilihan Umum Kabupaten Kuantan Singingi  
Source : *General Election Commission of Kuantan Singingi Regency.*

TABEL : 2.11  
Table

BANYAKNYA SUARA YANG DIPEROLEH OLEH MASING-MASING  
PESERTA PEMILU DI KECAMATAN SINGINGI,  
KABUPATEN KUANTAN SINGINGI, 2004  
*Numbers of Legal Votes in Singingi District, Kuantan Singingi Regency, 2004*

PARTAI <i>Party</i>	DPR <i>National Representative</i>	DPRD I <i>Provincial Representative</i>	DPRD II <i>Regional Representative</i>
(1)	(2)	(3)	(4)
1. PNI Marhaenisme	6	5	43
2. Partai Buruh Sosial Demokrat	18	18	243
3. Partai Bulan Bintang	133	93	158
4. Partai Merdeka	248	77	0
5. Partai Persatuan Pembangunan	2.742	3.430	521
6. Partai Persatuan Demokrasi Kebangsaan	19	2	233
7. Partai Perhimpunan Indonesia Baru	3	2	346
8. Partai Nasional Banteng Kemerdekaan	11	21	0
9. Partai Demokrat	2	114	277
10. Partai Keadilan dan Persatuan Indonesia	13	12	11
11. Partai Penegak Demokrasi Indonesia	4	2	131
12. Partai Persatuan Nahdatul Ummah Indonesia	18	21	102
13. Partai Karya peduli Bangsa	171	86	704
14. Partai Karya peduli Bangsa	11	12	79
15. Partai Kebangkitan Bangsa	7	4	637
16. Partai Keadilan Sejahtera	350	237	80
17. Partai Bintang Reformasi	131	98	862
18. Partai Demokrasi Indonesia Perjuangan	43	23	285
19. Partai Damai Sejahtera	5	3	40
20. Partai Golongan Karya	1.243	1.207	2.715
21. Partai Patriot Pancasila	48	33	2.360
22. Partai Sarikat Indonesia	219	153	487
23. Partai Persatuan Daerah	62	66	30
24. Partai Pelopor	3	2	127
	5.510	5.721	10.471

Sumber : Komisi Pemilihan Umum Kabupaten Kuantan Singingi  
Source : *General Election Commission of Kuantan Singingi Regency.*

TABEL : 2.12  
Table

BANYAKNYA SUARA YANG DIPEROLEH OLEH MASING-MASING  
PESERTA PEMILU DI KECAMATAN SINGINGI HILIR,  
KABUPATEN KUANTAN SINGINGI, 2004  
*Numbers of Legal Votes in Singingi Hilir District, Kuantan Singingi Regency, 2004*

PARTAI <i>Party</i>	DPR <i>National Representative</i>	DPRD I <i>Provincial Representative</i>	DPRD II <i>Regional Representative</i>
(1)	(2)	(3)	(4)
1. PNI Marhaenisme	141	100	616
2. Parti Buruh Sosial Demokrat	71	71	1.500
3. Partai Bulan Bintang	881	973	1.070
4. Partai Merdeka	100	26	0
5. Partai Persatuan Pembangunan	919	1.694	455
6. Partai Persatuan Demokrasi Kebangsaan	180	137	17
7. Partai Perhimpunan Indonesia Baru	457	439	735
8. Partai Nasional Banteng Kemerdekaan	48	155	0
9. Partai Demokrat	5	414	861
10. Partai Keadilan dan Persatuan Indonesia	81	77	7
11. Partai Penegak Demokrasi Indonesia	30	26	22
12. Partai Persatuan Nahdatul Ummah Indonesia	238	215	14
13. Partai Karya peduli Bangsa	1.658	1.134	344
14. Partai Karya peduli Bangsa	172	163	91
15. Partai Kebangkitan Bangsa	110	83	232
16. Partai Keadilan Sejahtera	217	207	1.359
17. Partai Bintang Reformasi	1.634	65	108
18. Partai Demokrasi Indonesia Perjuangan	647	618	1.106
19. Partai Damai Sejahtera	91	83	81
20. Partai Golongan Karya	3.470	2.982	4.548
21. Partai Patriot Pancasila	2.117	2.128	428
22. Partai Sarikat Indonesia	472	514	298
23. Partai Persatuan Daerah	269	304	8
24. Partai Pelopor	92	8	25
	14.100	12.616	13.925

Sumber : Komisi Pemilihan Umum Kabupaten Kuantan Singingi  
Source : *General Election Commission of Kuantan Singingi Regency.*

TABEL : 2.13  
Table

BANYAKNYA SUARA YANG DIPEROLEH OLEH MASING-MASING  
PESERTA PEMILU DI KECAMATAN KUANTAN TENGAH,  
KABUPATEN KUANTAN SINGINGI, 2004

*Numbers of Legal Votes in Kuantan Tengah District, Kuantan Singingi Regency, 2004*

PARTAI <i>Party</i>	DPR <i>National Representative</i>	DPRD I <i>Provincial Representative</i>	DPRD II <i>Regional Representative</i>
(1)	(2)	(3)	(4)
1. PNI Marhaenisme	583	500	223
2. Parati Buruh Sosial Demokrat	1.314	1.227	210
3. Partai Bulan Bintang	1.028	994	486
4. Partai Merdeka	6	10	837
5. Partai Persatuan Pembangunan	507	541	946
6. Partai Persatuan Demokrasi Kebangsaan	51	22	1.422
7. Partai Perhimpunan Indonesia Baru	764	758	1.384
8. Partai Nasional Banteng Kemerdekaan	10	19	0
9. Partai Demokrat	801	783	1.662
10. Partai Keadilan dan Persatuan Indonesia	10	6	160
11. Partai Penegak Demokrasi Indonesia	33	31	49
12. Partai Persatuan Nahdatyul Ummah Indonesia	17	17	56
13. Partai Amanat Nasional	430	447	708
14. Partai Karya peduli Bangsa	90	92	206
15. Partai Kebangkitan Bangsa	325	308	590
16. Parta Keadilan Sejahtera	1.388	1.322	913
17. Partai Bintang Reformasi	144	155	678
18. Partai Demokrasi Indonesia Perjuangan	1.047	1.127	496
19. Partai Damai Sejahtera	139	136	193
20. Partai Golongan Karya	5.274	5.136	4.749
21. Partai Patriot Pancasila	350	329	953
22. Partai Sarikat Indonesia	247	306	3.378
23. Partaii Persatuan Daerah	7	6	86
24. Partai Pelopor	18	24	1.329
<b>TOTAL</b>	<b>14.583</b>	<b>14.296</b>	<b>21.714</b>

Sumber : Komisi Pemilihan Umum Kabupaten Kuantan Singingi  
Source : *General Election Commission of Kuantan Singingi Regency.*

TABEL : 2.14  
Table

BANYAKNYA SUARA YANG DIPEROLEH OLEH MASING-MASING  
PESERTA PEMILU DI KECAMATAN BENAI,  
KABUPATEN KUANTAN SINGINGI, 2004.

*Numbers of Legal Votes in Benai District, Kuantan Singingi Regency, 2004*

PARTAI <i>Party</i>	DPR <i>National Representative</i>	DPRD I <i>Provincial Representative</i>	DPRD II <i>Regional Representative</i>
(1)	(2)	(3)	(4)
1. PNI Marhaenisme	41	45	834
2. Parati Buruh Sosial Demokrat	87	74	229
3. Partai Bulan Bintang	573	413	2.498
4. Partai Merdeka	95	112	188
5. Partai Persatuan Pembangunan	341	374	747
6. Partai Persatuan Demokrasi Kebangsaan	66	62	24
7. Partai Perhimpunan Indonesia Baru	18	14	820
8. Partai Nasional Banteng Kemerdekaan	85	103	71
9. Partai Demokrat	164	139	1.368
10. Partai Keadilan dan Persatuan Indonesia	23	18	26
11. Partai Penegak Demokrasi Indonesia	19	15	89
12. Partai Persatuan Nahdatyul Ummah Indonesia	147	137	34
13. Partai Amanat Nasional	891	1.049	318
14. Partai Karya peduli Bangsa	149	133	156
15. Partai Kebangkitan Bangsa	27	21	317
16. Parta Keadilan Sejahtera	95	66	293
17. Partai Bintang Reformasi	932	1.077	1.133
18. Partai Demokrasi Indonesia Perjuangan	112	75	688
19. Partai Damai Sejahtera	38	37	95
20. Partai Golongan Karya	1.292	1.225	3.832
21. Partai Patriot Pancasila	320	299	1.176
22. Partai Sarikat Indonesia	17	20	240
23. Partaii Persatuan Daerah	69	29	258
24. Partai Pelopor	4	8	13
TOTAL	5.605	4.545	15.447

Sumber : Komisi Pemilihan Umum Kabupaten Kuantan Singingi  
Source : *General Election Commission of Kuantan Singingi Regency.*

TABEL : 2.15  
Table

BANYAKNYA SUARA YANG DIPEROLEH OLEH MASING-MASING  
PESERTA PEMILU DI KECAMATAN KUANTAN HILIR,  
KABUPATEN KUANTAN SINGINGI, 2004

*Numbers of Legal Votes in Kuantan Hilir District, Kuantan Singingi Regency, 2004*

PARTAI <i>Party</i>	DPR <i>National Representative</i>	DPRD I <i>Provincial Representative</i>	DPRD II <i>Regional Representative</i>
(1)	(2)	(3)	(4)
1. PNI Marhaenisme	26	24	22
2. Parti Buruh Sosial Demokrat	31	38	38
1. Partai Bulan Bintang	339	217	247
2. Partai Merdeka	49	62	91
3. Partai Persatuan Pembangunan	941	757	1.128
4. Partai Persatuan Demokrasi Kebangsaan	44	49	32
5. Partai Perhimpunan Indonesia Baru	246	223	358
6. Partai Nasional Banteng Kemerdekaan	23	19	10
7. Partai Demokrat	282	211	214
8. Partai Keadilan dan Persatuan Indonesia	500	421	683
9. Partai Penegak Demokrasi Indonesia	30	27	20
10. Partai Persatuan Nahdlatul Ummah Indonesia	48	46	65
11. Partai Amanat Nasional	911	1.076	779
12. Partai Karya peduli Bangsa	229	225	313
13. Partai Kebangkitan Bangsa	216	146	331
14. Partai Keadilan Sejahtera	362	280	363
15. Partai Bintang Reformasi	2.311	3.983	2.551
16. Partai Demokrasi Indonesia Perjuangan	573	465	513
17. Partai Damai Sejahtera	87	92	83
18. Partai Golongan Karya	3.816	3.107	3.149
19. Partai Patriot Pancasila	383	298	363
20. Partai Sarikat Indonesia	540	481	724
21. Partai Persatuan Daerah	260	166	214
22. Partai Pelopor	385	284	352
TOTAL	12.632	12.697	12.643

Sumber : Komisi Pemilihan Umum Kabupaten Kuantan Singingi  
Source : *General Election Commission of Kuantan Singingi Regency.*

TABEL : 2.16  
Table

BANYAKNYA SUARA YANG DIPEROLEH OLEH MASING-MASING  
PESERTA PEMILU DI KECAMATAN PANGEAN,  
KABUPATEN KUANTAN SINGINGI, 2004

*Numbers of Legal Votes in Pangean District, Kuantan Singingi Regency, 2004*

PARTAI <i>Party</i>	DPR <i>National Representative</i>	DPRD I <i>Provincial Representative</i>	DPRD II <i>Regional Representative</i>
(1)	(2)	(3)	(4)
1. PNI Marhaenisme	12	10	8
2. Parti Buruh Sosial Demokrat	21	18	48
3. Partai Bulan Bintang	291	83	104
4. Partai Merdeka	35	16	2
5. Partai Persatuan Pembangunan	549	334	1.910
6. Partai Persatuan Demokrasi Kebangsaan	146	93	12
7. Partai Perhimpunan Indonesia Baru	94	78	16
8. Partai Nasional Banteng Kemerdekaan	99	158	16
9. Partai Demokrat	268	126	1.572
10. Partai Keadilan dan Persatuan Indonesia	138	106	427
11. Partai Penegak Demokrasi Indonesia	15	21	12
12. Partai Persatuan Nahdlatul Ummah Indonesia	34	33	53
13. Partai Amanat Nasional	349	208	83
14. Partai Karya peduli Bangsa	71	71	26
15. Partai Kebangkitan Bangsa	20	9	1.030
16. Partai Keadilan Sejahtera	211	140	75
17. Partai Bintang Reformasi	732	1.062	269
18. Partai Demokrasi Indonesia Perjuangan	214	139	551
19. Partai Damai Sejahtera	24	16	11
20. Partai Golongan Karya	1.882	2.580	699
21. Partai Patriot Pancasila	41	25	282
22. Partai Sarikat Indonesia	371	318	71
23. Partai Persatuan Daerah	368	301	168
24. Partai Pelopor	9	7	145
TOTAL	5.994	5.952	7.590

Sumber : Komisi Pemilihan Umum Kabupaten Kuantan Singingi  
Source : *General Election Commission of Kuantan Singingi Regency.*



TABEL : 2.17  
Table

BANYAKNYA SUARA YANG DIPEROLEH OLEH MASING-MASING  
PESERTA PEMILU DI KECAMATAN LOGAS TANAH DARAT,  
KABUPATEN KUANTAN SINGINGI, 2004  
*Numbers of Legal Votes in Logas Tanah Darat District, Kuantan Singingi Regency,  
2004*

PARTAI <i>Party</i>	DPR <i>National Representative</i>	DPRD I <i>Provincial Representative</i>	DPRD II <i>Regional Representative</i>
(1)	(2)	(3)	(4)
1. PNI Marhaenisme	310	248	301
2. Parti Buruh Sosial Demokrat	17	14	8
3. Partai Bulan Bintang	87	79	94
4. Partai Merdeka	21	24	33
5. Partai Persatuan Pembangunan	155	135	159
6. Partai Persatuan Demokrasi Kebangsaan	15	26	31
7. Partai Perhimpunan Indonesia Baru	16	13	9
8. Partai Nasional Banteng Kemerdekaan	23	10	12
9. Partai Demokrat	66	74	59
10. Partai Keadilan dan Persatuan Indonesia	49	41	44
11. Partai Penegak Demokrasi Indonesia	15	15	7
12. Partai Persatuan Nahdetyul Ummah Indonesia	19	22	15
13. Partai Amanat Nasional	97	80	81
14. Partai Karya peduli Bangsa	30	28	29
15. Partai Kebangkitan Bangsa	223	213	192
16. Partai Keadilan Sejahtera	135	117	113
17. Partai Bintang Reformasi	201	305	151
18. Partai Demokrasi Indonesia Perjuangan	826	896	871
19. Partai Damai Sejahtera	34	26	28
20. Partai Golongan Karya	5.230	4.978	5.518
21. Partai Patriot Pancasila	43	57	37
22. Partai Sarikat Indonesia	17	19	11
23. Partai Persatuan Daerah	20	26	13
24. Partai Pelopor	34	28	28
TOTAL	7.683	7.474	7.844

Sumber : Komisi Pemilihan Umum Kabupaten Kuantan Singingi  
Source : *General Election Commission of Kuantan Singingi Regency.*

TABEL  
Table : 2.18

BANYAKNYA SUARA YANG DIPEROLEH OLEH MASING-MASING  
PESERTA PEMILU DI KECAMATAN CERENTI,  
KABUPATEN KUANTAN SINGINGI, 2004  
*Numbers of Legal Votes in Cerenti District, Kuantan Singingi Regency, 2004*

PARTAI <i>Party</i>	DPR <i>National Representative</i>	DPRD I <i>Provincial Representative</i>	DPRD II <i>Regional Representative</i>
(1)	(2)	(3)	(4)
1. PNI Marhaenisme	9	5	61
2. Parti Buruh Sosial Demokrat	8	5	92
3. Partai Bulan Bintang	712	1.200	602
4. Partai Merdeka	188	6	145
5. Partai Persatuan Pembangunan	125	123	316
6. Partai Persatuan Demokrasi Kebangsaan	1	1	71
7. Partai Perhimpunan Indonesia Baru	1	2	20
8. Partai Nasional Banteng Kemerdekaan	3	-	106
9. Partai Demokrat	62	50	156
10. Partai Keadilan dan Persatuan Indonesia	10	9	32
11. Partai Penegak Demokrasi Indonesia	1	1	9
12. Partai Persatuan Nahdatyul Ummah Indonesia	33	21	183
13. Partai Amanat Nasional	318	198	1.083
14. Partai Karya peduli Bangsa	13	3	198
15. Partai Kebangkitan Bangsa	9	4	21
16. Partai Keadilan Sejahtera	76	51	55
17. Partai Bintang Reformasi	113	120	1.028
18. Partai Demokrasi Indonesia Perjuangan	72	58	98
19. Partai Damai Sejahtera	9	6	33
20. Partai Golongan Karya	1.378	1.016	997
21. Partai Patriot Pancasila	445	405	352
22. Partai Sarikat Indonesia	183	449	27
23. Partai Persatuan Daerah	11	11	79
24. Partai Pelopor	1	-	5
TOTAL	3.781	3.744	5.769

Sumber : Komisi Pemilihan Umum Kabupaten Kuantan Singingi  
Source : *General Election Commission of Kuantan Singingi Regency.*

TABEL  
Table : 2.19

BANYAKNYA SUARA YANG DIPEROLEH OLEH MASING-MASING  
PESERTA PEMILU DI KECAMATAN INUMAN,  
KABUPATEN KUANTAN SINGINGI, 2004  
*Numbers of Legal Votes in Inuman District, Kuantan Singingi Regency, 2004*

PARTAI <i>Party</i>	DPR <i>National Representative</i>	DPRD I <i>Provincial Representative</i>	DPRD II <i>Regional Representative</i>
(1)	(2)	(3)	(4)
1. PNI Marhaenisme	16	9	14
2. Partai Buruh Sosial Demokrat	21	24	11
3. Partai Bulan Bintang	209	17	279
4. Partai Merdeka	6	11	30
5. Partai Persatuan Pembangunan	1.842	2.481	178
6. Partai Persatuan Demokrasi Kebangsaan	23	17	170
7. Partai Perhimpunan Indonesia Baru	10	17	303
8. Partai Nasional Banteng Kemerdekaan	23	25	95
9. Partai Demokrat	1.153	982	310
10. Partai Keadilan dan Persatuan Indonesia	210	174	184
11. Partai Penegak Demokrasi Indonesia	15	18	6
12. Partai Persatuan Nahdlatul Ummah Indonesia	29	28	53
13. Partai Amanat Nasional	183	82	610
14. Partai Karya peduli Bangsa	24	24	99
15. Partai Kebangkitan Bangsa	650	572	9
16. Partai Keadilan Sejahtera	128	96	340
17. Partai Bintang Reformasi	380	647	704
18. Partai Demokrasi Indonesia Perjuangan	440	428	248
19. Partai Damai Sejahtera	19	19	16
20. Partai Golongan Karya	1.350	990	918
21. Partai Patriot Pancasila	285	319	52
22. Partai Sarikat Indonesia	59	63	565
23. Partai Persatuan Daerah	116	97	513
24. Partai Pelopor	130	100	8
TOTAL	7.321	7.240	5.714

Sumber : Komisi Pemilihan Umum Kabupaten Kuantan Singingi  
Source : *General Election Commission of Kuantan Singingi Regency.*

TABEL : 2.1.19  
Table

BANYAKNYA PEGAWAI NEGERI SIPIL LAKI-LAKI DI LINGKUNGAN PEMERINTAH  
MENURUT GOLONGAN DI KABUPATEN KUANTAN SINGINGI, 2008  
*Number of Man Civil Servants Under Regional Office by Classify  
in Kuantan Singingi Regency, 2008*

NAMA INSTANSI <i>Service's Name</i>	BANYAKNYA PEGAWAI MENURUT GOLONGAN				TOTAL
	<i>Number of Servants by Classify</i>				
	I	II	III	IV	
(1)	(2)	(3)	(4)	(5)	(6)
1. Sekretariat Daerah	0	26	45	15	86
2. Sekretariat DPRD	0	6	8	3	17
3. Inspektorat	1	1	17	4	23
4. Badan Perencanaan Pembangunan Daerah	0	3	19	5	27
5. Badan Pemberdayaan Masyarakat Perempuan dan Berencana	0	3	10	3	16
6. Badan Kesatuan Bangsa, Politik Perlindungan Masyarakat	1	2	8	5	16
7. Badan Kepegawaian Daerah	2	2	9	4	17
8. Badan Lingkungan Hidup Promosi dan Investasi	1	3	7	2	13
9. Dinas Pendidikan	0	1	15	22	38
10. Dinas Pendapatan	1	7	9	5	22
11. Dinas Kependudukan dan Catatan Sipil	0	1	6	5	12
12. Dinas Kesehatan	0	6	22	3	31
13. Dinas Kehutanan	0	32	33	5	70
14. Dinas Tanaman Pangan	0	16	42	3	61
15. Dinas Perkebunan	0	23	47	4	74
16. Dinas Perikanan	1	14	28	4	47
17. Dinas Energi dan sumber Daya Mineral	0	8	12	5	25
18. Dinas Bina Marga dan Sumber Daya Air	3	25	26	5	59
19. Dinas Cipta Karya dan Tata Ruang	1	8	19	3	31
20. Dinas Pasar Kebersihan	4	5	11	4	24
21. Dinas Kebudayaan Parawisata Pemuda dan Olah Raga	1	8	6	7	22
22. Dinas Perhubungan Informasidan Komunikasi	1	11	10	5	27
23. Dinas Peternakan	1	12	29	4	46
24. Dinas Koperasi, Industri dan Perdagangan	0	4	11	3	18
25. Dinas Sosial dan Tenaga Kerja	0	3	10	5	18
26. Rumah Sakit Umum Daerah	2	75	18	1	96
27. Kantor Satuan Polisi Pamong Praja	4	62	7	1	74
28. Kantor Pelayanan Perizinan terpadu	0	1	3	0	4
29. Kantor Komisi Pemilihan Umum	0	2	2	1	5
30. Sekretariat kopri	0	0	0	1	1
31. Kantor Camat Kuantan Tengan	1	10	9	0	20

Sumber : Pemda Kabupaten Kuantan Singingi

Source : *The Regional Government of Kuantan Singingi Regency*

Lanjutan.....

NAMA INSTANSI <i>Service's Name</i>	BANYAKNYA PEGAWAI MENURUT GOLONGAN				TOTAL
	<i>Number of Servants by Classify</i>				
	I	II	III	IV	
(1)	(2)	(3)	(4)	(5)	(6)
32. Kantor Camat Kuantan Mudik	0	6	11	0	17
33. Kantor Camat Kuantan Hilir	0	10	12	0	22
34. Kantor Camat Cerenti	0	8	6	0	14
35. Kantor Camat Singingi	0	4	6	0	10
36. Kantor Camat Benai	0	10	5	1	16
37. Kantor Camat Hulu Kuantan	1	2	6	0	9
38. Kantor Camat Gunung Toar	0	6	6	0	12
39. Kantor Camat Singingi Hilir	0	4	7	1	12
40. Kantor Camat Logas Tanah Darat	0	7	6	0	13
41. Kantor Camat Pangean	0	8	6	0	14
42. Kantor Camat Inuman	0	5	5	0	10
43. Guru	0	241	916	677	1.834
44. PUSKESMAS	1	53	53	0	107
<b>TOTAL</b>	<b>27</b>	<b>744</b>	<b>1.543</b>	<b>816</b>	<b>3.130</b>

Sumber : Pemda Kabupaten Kuantan Singingi

Source : *The Regional Government of Kuantan Singingi Regency*

TABEL  
: 2.1.20  
Table

BANYAKNYA PEGAWAI NEGERI SIPIL PEREMPUAN  
DI LINGKUNGAN PEMERINTAH MENURUT GOLONGAN  
DI KABUPATEN KUANTAN SINGINGI, 2008  
*Number of Woman Civil Servants Under Regional Office by Classify in Kuantan Singingi Regency,  
2008*

NAMA INSTANSI <i>Service's Name</i>	BANYAKNYA PEGAWAI MENURUT GOLONGAN				TOTAL
	<i>Number of Servants by Classify</i>				
	I	II	III	IV	
(1)	(2)	(3)	(4)	(5)	(6)
1. Sekretariat Daerah	0	26	23	1	50
2. Sekretariat DPRD	0	4	0	0	4
3. Inspektorat	0	5	7	1	13
4. Badan Perencanaan Pembangunan Daerah	0	12	6	0	18
5. Badan Pemberdayaan Masyarakat Perempuan dan Berencana	0	7	6	1	14
6. Badan Kesatuan Bangsa, Politik Perlindungan Masyarakat	0	4	4	0	8
7. Badan Kepegawaian Daerah	0	9	4	0	13
8. Badan Lingkungan Hidup Promosi dan Investasi	0	4	6	2	12
9. Dinas Pendidikan	0	5	5	0	10
10. Dinas Pendapatan	0	13	10	0	23
11. Dinas Kependudukan dan Catatan Sipil	0	5	0	0	5
12. Dinas Kesehatan	0	5	12	1	18
13. Dinas Kehutanan	0	5	2	0	7
14. Dinas Tanaman Pangan	0	7	17	1	25
15. Dinas Perkebunan	0	9	9	0	18
16. Dinas Perikanan	0	2	7	0	9
17. Dinas Energi dan sumber Daya Mineral	0	3	1	0	4
18. Dinas Bina Marga dan Sumber Daya Air	0	5	1	0	6
19. Dinas Cipta Karya dan Tata Ruang	0	6	3	0	9
20. Dinas Pasar Kebersihan	0	4	2	0	6
21. Dinas Kebudayaan Parawisata Pemuda dan Olah Raga	0	3	5	0	8
22. Dinas Perhubungan Informasidan Komunikasi	0	5	0	0	5
23. Dinas Peternakan	0	10	5	0	15
24. Dinas Koperasi, Industri dan Perdagangan	0	5	8	1	14
25. Dinas Sosial dan Tenaga Kerja	0	4	3	0	7
26. Rumah Sakit Umum Daerah	2	33	21	1	57
27. Kantor Satuan Polisi Pamong Praja	1	5	1	0	7
28. Kantor Pelayanan Perizinan terpadu	0	2	3	1	6
29. Kantor Komisi Pemilihan Umum	0	1	4	0	5
30. Sekretariat kopri	0	0	0	0	0
31. Kantor Camat Kuantan Tengan	0	4	5	0	9

Sumber : Pemda Kabupaten Kuantan Singingi

Source : *The Regional Government of Kuantan Singingi Regency*

Lanjutan.....

NAMA INSTANSI <i>Service's Name</i>	BANYAKNYA PEGAWAI MENURUT GOLONGAN				TOTAL
	<i>Number of Servants by Classify</i>				
	I	II	III	IV	
(1)	(2)	(3)	(4)	(5)	(6)
32. Kantor Camat Kuantan Mudik	0	4	2	0	6
33. Kantor Camat Kuantan Hilir	0	6	2	0	8
34. Kantor Camat Cerenti	0	2	3	0	5
35. Kantor Camat Singingi	0	4	4	0	8
36. Kantor Camat Benai	0	4	3	0	7
37. Kantor Camat Hulu Kuantan	0	4	2	0	6
38. Kantor Camat Gunung Toar	0	4	1	0	5
39. Kantor Camat Singingi Hilir	0	3	0	0	3
40. Kantor Camat Logas Tanah Darat	0	1	0	0	1
41. Kantor Camat Pangean	0	1	1	0	2
42. Kantor Camat Inuman	0	2	1	0	3
43. Guru	0	295	1047	630	1972
44. PUSKESMAS	0	166	65	0	231
<b>TOTAL</b>	<b>3</b>	<b>708</b>	<b>1.311</b>	<b>640</b>	<b>2.662</b>

Sumber : Pemda Kabupaten Kuantan Singingi

Source : *The Regional Government of Kuantan Singingi Regency*

TABEL : 2.1.21  
Table

BANYAKNYA PEGAWAI NEGERI SIPIL MENURUT GOLONGAN DI LINGKUNGAN  
PEMERINTAH DI KABUPATEN KUANTAN SINGINGI, 2008  
*Number of Civil Servants Under Regional Office by Classify in Kuantan Singingi Regency, 2008*

NAMA INSTANSI <i>Service's Name</i>	BANYAKNYA PEGAWAI MENURUT GOLONGAN				TOTAL
	<i>Number of Servants by Classify</i>				
	I	II	III	IV	
(1)	(2)	(3)	(4)	(5)	(6)
1. Sekretariat Daerah	0	52	68	16	136
2. Sekretariat DPRD	0	10	8	3	21
3. Inspektorat	1	6	24	5	36
4. Badan Perencanaan Pembangunan Daerah	0	15	25	5	45
5. Badan Pemberdayaan Masyarakat Perempuan dan Berencana	0	10	16	4	30
6. Badan Kesatuan Bangsa, Politik Perlindungan Masyarakat	1	6	12	5	24
7. Badan Kepegawaian Daerah	2	11	13	4	30
8. Badan Lingkungan Hidup Promosi dan Investasi	1	7	13	4	25
9. Dinas Pendidikan	0	6	20	22	48
10. Dinas Pendapatan	1	20	19	5	45
11. Dinas Kependudukan dan Catatan Sipil	0	6	6	5	17
12. Dinas Kesehatan	0	11	34	4	49
13. Dinas Kehutanan	0	37	35	5	77
14. Dinas Tanaman Pangan	0	23	59	4	86
15. Dinas Perkebunan	0	32	56	4	92
16. Dinas Perikanan	1	16	35	4	56
17. Dinas Energi dan sumber Daya Mineral	0	11	13	5	29
18. Dinas Bina Marga dan Sumber Daya Air	3	30	27	5	65
19. Dinas Cipta Karya dan Tata Ruang	1	14	22	3	40
20. Dinas Pasar Kebersihan	4	9	13	4	30
21. Dinas Kebudayaan Parawisata Pemuda dan Olah Raga	1	11	11	7	30
22. Dinas Perhubungan Informasidan Komunikasi	1	16	10	5	32
23. Dinas Peternakan	1	22	34	4	61
24. Dinas Koperasi, Industri dan Perdagangan	0	9	19	4	32
25. Dinas Sosial dan Tenaga Kerja	0	7	13	5	25
26. Rumah Sakit Umum Daerah	4	108	39	2	153
27. Kantor Satuan Polisi Pamong Praja	5	67	8	1	81
28. Kantor Pelayanan Perizinan terpadu	0	3	6	1	10
29. Kantor Komisi Pemilihan Umum	0	3	6	1	10
30. Sekretariat kopri	0	0	0	1	1
31. Kantor Camat Kuantan Tengan	1	14	14	0	29

Sumber : Pemda Kabupaten Kuantan Singingi

Source : *The Regional Government of Kuantan Singingi Regency*



Lanjutan.....

NAMA INSTANSI <i>Service's Name</i>	BANYAKNYA PEGAWAI MENURUT GOLONGAN				TOTAL
	<i>Number of Servants by Classify</i>				
	I	II	III	IV	
(1)	(2)	(3)	(4)	(5)	(6)
32. Kantor Camat Kuantan Mudik	0	10	13	0	23
33. Kantor Camat Kuantan Hilir	0	16	14	0	30
34. Kantor Camat Cerenti	0	10	9	0	19
35. Kantor Camat Singingi	0	8	10	0	18
36. Kantor Camat Benai	0	14	8	1	23
37. Kantor Camat Hulu Kuantan	1	6	8	0	15
38. Kantor Camat Gunung Toar	0	10	7	0	17
39. Kantor Camat Singingi Hilir	0	7	7	1	15
40. Kantor Camat Logas Tanah Darat	0	8	6	0	14
41. Kantor Camat Pangean	0	9	7	0	16
42. Kantor Camat Inuman	0	7	6	0	13
43. Guru	0	536	1.963	1.307	3.806
44. PUSKESMAS	1	219	118	0	338
TOTAL	30	1.452	2.854	1.456	5.792

Sumber : Pemda Kabupaten Kuantan Singingi

Source : *The Regional Government of Kuantan Singingi Regency*



**KUANTAN SINGINGI DALAM ANGKA 2009**

**3**

**PENDUDUK**

***POPULATION***

### **BAB III**

#### **PENDUDUK**

Senada dengan Kabupaten lain, permasalahan penduduk Kabupaten Kuantan Singingi adalah bagaimana mengendalikan pertumbuhan penduduk untuk mencapai manusia yang berkualitas.

Program kependudukan meliputi pengendalian kelahiran, penurunan tingkat kematian, perpanjangan angka harapan hidup, penyebaran penduduk yang seimbang serta pengembangan potensi penduduk sebagai modal pembangunan.

### **CHAPTER III**

#### **POPULATION**

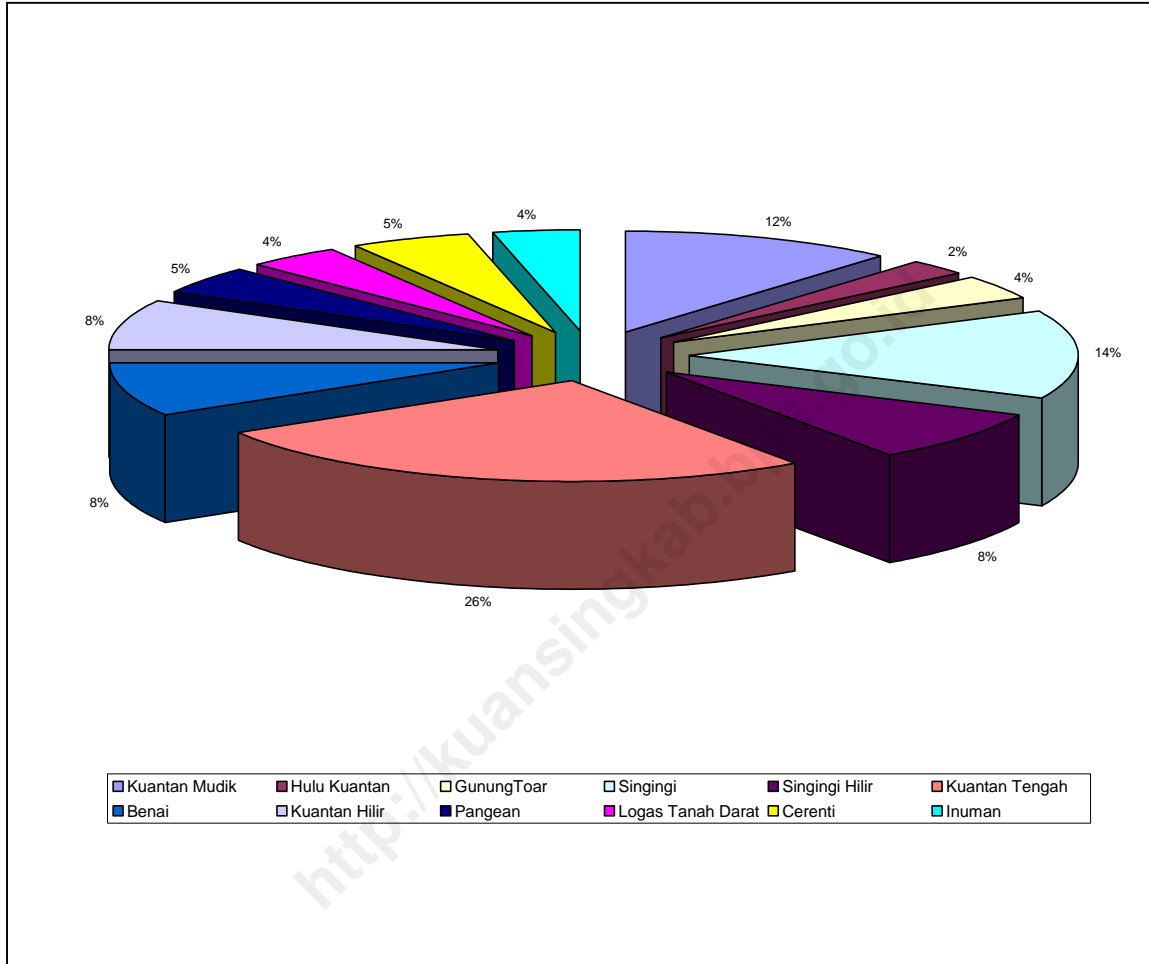
*Same with another Regency, the problem of population in Kuantan Singingi Regency is how to reach the good quality of people with unrestrained growth population.*

*Population programs cover the problem of birth control, infant mortality, expectation of life, the equal spread population and improvement of population potential as the power of development.*

GRAFIK : 3.1  
Graph

PERSENTASE PENDUDUK MENURUT KECAMATAN DI KABUPATEN  
KUANTAN SINGINGI, 2008

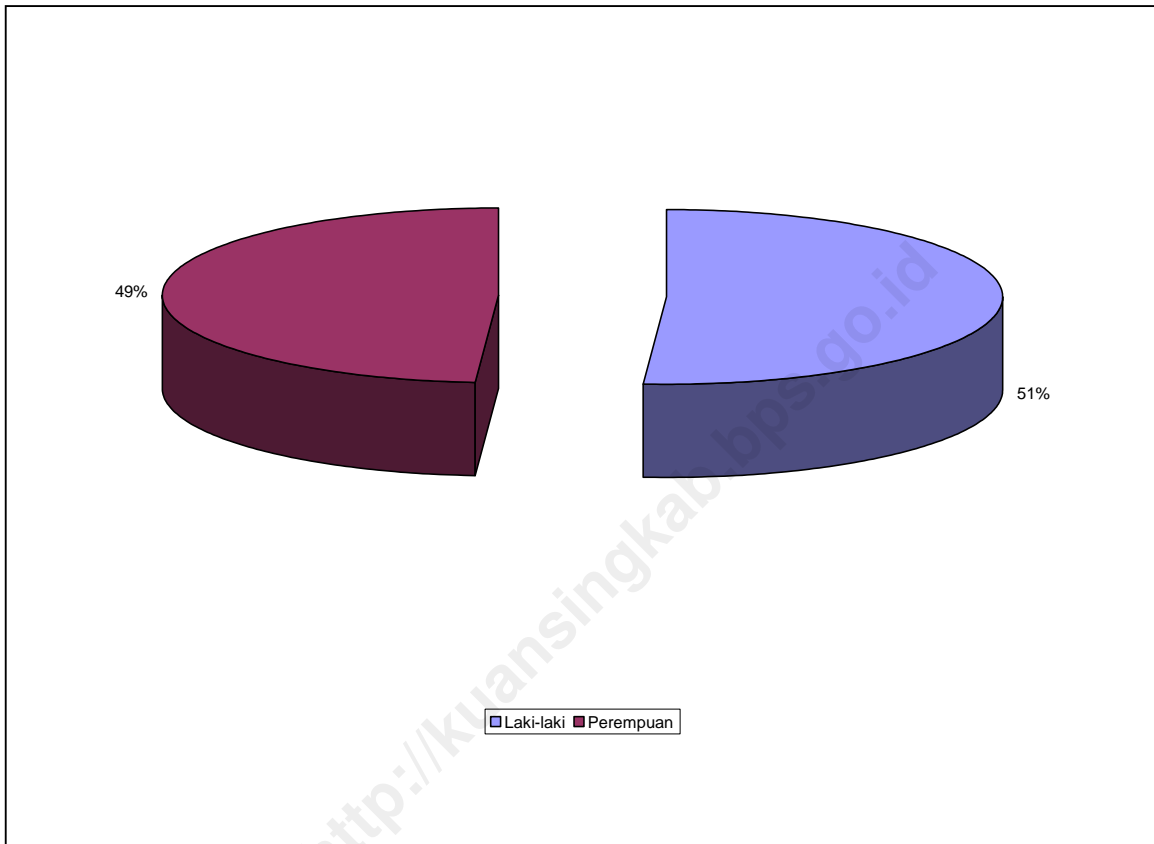
*Percentage of Population by Distric in Kuantan Singingi Regency, 2008*



GRAFIK  
*Graph* : 3.2

PERSENTASE PENDUDUK MENURUT JENIS KELAMIN DI KABUPATEN  
KUANTAN SINGINGI, 2008

*Percentage of Population by Sex in Kuantan Singingi Regency, 2008*



TABEL  
: 3.1.  
Table

TINGKAT KEPADATAN PENDUDUK MENURUT KECAMATAN DI  
KABUPATEN KUANTAN SINGINGI, 2008

*Population Density by Distric in Kuantan Singingi Regency, 2008*

KECAMATAN <i>Distric</i>	LUAS (km <sup>2</sup> ) <i>Area (km<sup>2</sup>)</i>	JUMLAH PENDUDUK <i>Number of Population</i>	KEPADATAN PENDUDUK (ORANG/KM <sup>2</sup> ) <i>Population Density</i>
(1)	(2)	(3)	(4)
1. Kuantan Mudik	1.385,92	13.420	9,68
2. Hulu Kuantan	384,40	2.798	7,28
3. Gunung Toar	165,25	4.581	27,72
4. Singingi	1.953,66	16.307	8,35
5. Singingi Hilir	1.530,97	9.688	6,33
6. Kuantan Tengah	291,74	30.618	104,95
7. Benai	249,36	9.790	39,26
8. Kuantan Hilir	263,06	9.421	35,81
9. Pangean	145,32	5.309	36,53
10. Logas Tanah Darat	380,34	4.564	12,00
11. Cerenti	456,00	5.775	12,66
12. Inuman	450,01	4.190	9,31
TOTAL	7.656,03	11.6461	309,89

Sumber : Survei Sosial Ekonomi Nasional (Susenas) 2008

Source : *Survei Sosial Ekonomi Nasional (Susenas) 2008*

TABEL  
: 3.2.  
Table

TINGKAT KEPADATAN PENDUDUK MENURUT KECAMATAN DAN JENIS  
KELAMIN DI KABUPATEN KUANTAN SINGINGI, 2008

*Population Density by Distric and Sex in Kuantan Singingi Regency, 2008*

KECAMATAN <i>Distric</i>	JENIS KELAMIN <i>Sex</i>		TOTAL	SEX RATIO
	LAKI-LAKI <i>Men</i>	PEREMPUAN <i>Women</i>		
(1)	(2)	(3)	(4)	(5)
1. Kuantan Mudik	15.652	16.217	31.869	96,52
2. Hulu Kuantan	2.701	3.264	5.965	82,75
3. Gunung Toar	4.296	5.420	9.716	79,26
4. Singingi	19.445	19.527	38.972	99,58
5. Singingi Hilir	13.698	12.111	25.809	113,10
6. Kuantan Tengah	39.421	34.578	73.999	114,01
7. Benai	11.835	12.120	23.599	97,65
8. Kuantan Hilir	12.210	11.393	24.149	107,17
9. Pangean	6.057	6.521	12.578	92,88
10. Logas Tanah Darat	6.428	5.589	12.017	115,01
11. Cerenti	7.264	6.706	13.970	108,32
12. Inuman	7.633	6.238	13.871	122,36
<b>TOTAL</b>	<b>146.640</b>	<b>140.230</b>	<b>286.870</b>	<b>1228,62</b>

Sumber : Survei Sosial Ekonomi Nasional (Susenas) 2008

Source : *Survei Sosial Ekonomi Nasional (Susenas) 2008*

TABEL  
: 3.3.  
Table

PERSENTASE PENDUDUK MENURUT KELOMPOK UMUR DAN JENIS  
KELAMIN DI KABUPATEN KUANTAN SINGINGI, 2008  
*Per centation of Population by Age and Sex in Kuantan Singingi Regency, 2008*

KELOMPOK UMUR <i>Age</i>	JENIS KELAMIN <i>Sex</i>		TOTAL
	LAKI-LAKI <i>Men</i>	PEREMPUAN <i>Women</i>	
(1)	(2)	(3)	(4)
0 – 4	13.619	14.458	28.077
5 – 9	16.570	13.982	30.552
10-14	15.809	14.599	30.408
15-19	15.676	12.205	27.881
20-24	13068	11.803	24.871
25-29	11.729	11.776	23.505
30-34	10.863	11.750	22.613
35-39	11.130	11.919	23.049
40-44	9.148	6.492	15.640
45-49	8.047	10.255	18.302
50-54	7.660	6.913	14.572
55-59	4.015	4.414	8.429
60-64	4.464	2.673	7.137
65-69	1.213	3.141	4.354
70 – 74	3.629	3.850	7.479
75 +	0	0	0
<b>TOTAL</b>	146.640	1740.230	286.870

Sumber : Survei Sosial Ekonomi Nasional (Susenas) 2008  
Source : *Survei Sosial Ekonomi Nasional (Susenas) 2008*





KUANTAN SINGINGI DALAM ANGKA 2009

<http://kuansingkab.bps.go.id>  
**4**

**SOSIAL DAN BUDAYA**  
***SOCIAL AND CULTURE AFFAIRS***

## **BAB IV**

### **SOSIAL**

#### **4.1 PENDIDIKAN**

Tingkat pendidikan penduduk mencerminkan keberhasilan pembangunan suatu bangsa. Pendidikan yang tinggi akan memberi pengaruh positif bagi masa depan bangsa. Pendidikan mempunyai peranan penting dalam kehidupan manusia, oleh karena itu, pemerintah dan masyarakat senantiasa memberikan perhatian yang besar pada perkembangan pendidikan.

#### **4.2 KESEHATAN**

Pembangunan bidang kesehatan bertujuan agar semua lapisan masyarakat dapat memperoleh pelayanan kesehatan yang terbaik. Dengan tujuan tersebut diharapkan akan tercapai derajat kesehatan masyarakat yang baik, yang pada gilirannya memperoleh kehidupan yang sehat dan produktif.

Dalam upaya meningkatkan kualitas kesehatan masyarakat, pemerintah Kabupaten Kuantan Singingi telah membangun sarana dan prasarana kesehatan yang tersebar diseluruh wilayah kabupaten, disamping peningkatan tenaga medis. Saat ini di

## **CHAPTER IV**

### **SOCIAL**

#### **4.1 EDUCATION**

*The level of population education reflects the success of national development. The good quality of education would give positive effects to the future time. Education plays an important role in human life, so that the government or societies have to pay great attention to education development.*

#### **4.2 HEALTH**

*The main purpose of health development is to offer the best services in various ways to all levels of the community. In the hope that the best community will be achieved, so that a healthy or productive life also is attained by all.*

*One of the government's efforts to improve the health of community in Kuantan Singingi Regency is building the infrastructures of healthy in many area, beside increase physician and medicals. Nowadays Kuantan Singingi Regency has a hospital, 16 public health centres (puskesmas) and 63 assistant public*

Kabupaten Kuantan Singingi terdapat sebuah rumah sakit, 16 buah puskesmas, dan 63 puskesmas pembantu. Keterangan lebih rinci dapat dilihat pada tabel 4.2.

*health centres (puskesmas pembantu). Specific Information For specific, there are presented on table 4.2.*

#### **4.3 AGAMA**

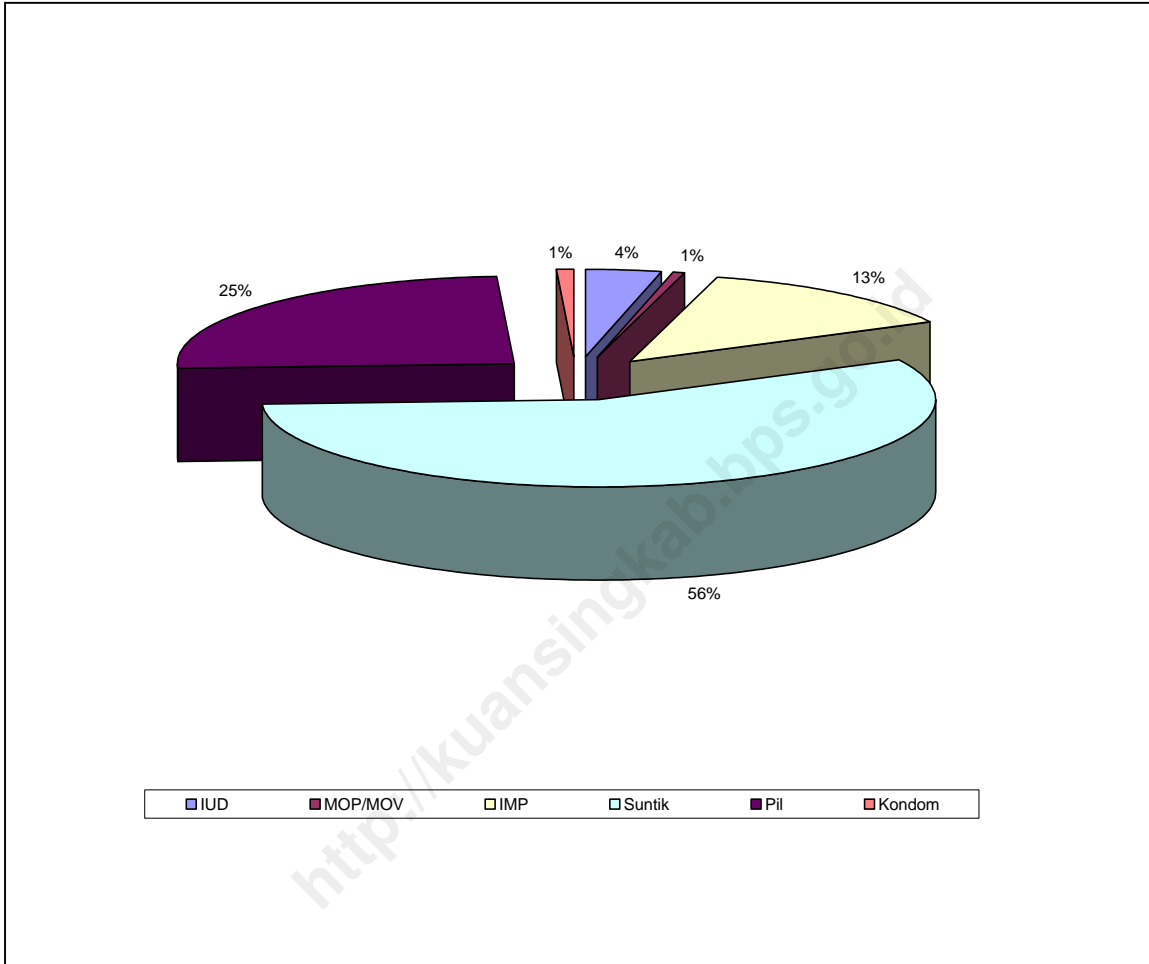
98,89% penduduk Kuantan Singingi beragama Islam. Tempat ibadah yang merupakan wadah dalam menggerakkan kehidupan beragama dan beramal untuk kepentingan bersama, saat ini terdapat 269 buah masjid, 68 buah musalla dan 732 buah langgar.

#### **4.3 RELIGION**

*98,89% Kuantan Singingi's people are Moslem. Worships, a place for religious life and do good work together, nowadays there are 269 mosques, 68 private mosques, and 732 little mosques as the worships in Kuantan Singingi.*

GRAFIK : 4.1  
Graph

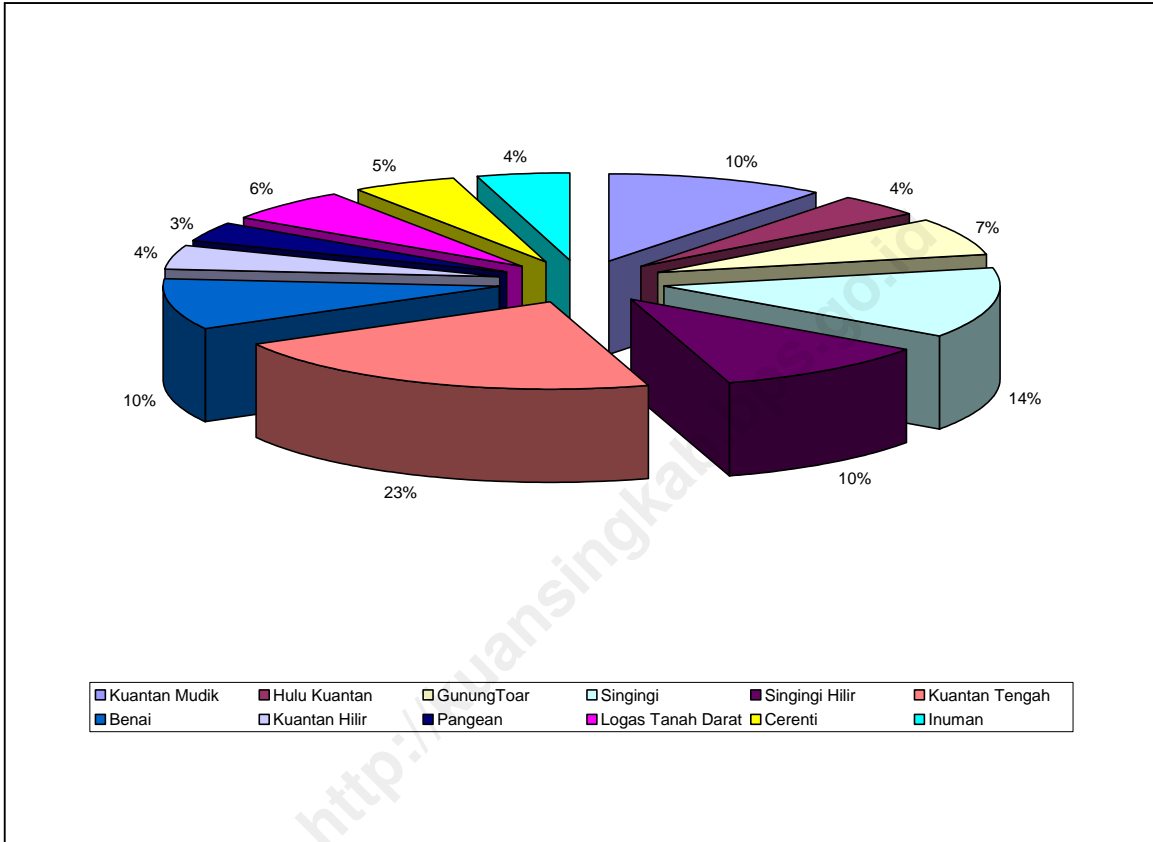
PERSENTASE PEMAKAIAN KB BERDASARKAN JENIS ALAT KB YANG DIGUNAKAN PENDUDUK DI KABUPATEN KUANTAN SINGINGI, 2008  
*Percontation of Contraseption by Kind in Kuantan Singingi Regency,2008*



GRAFIK : 4.2  
Graph

PERSENTASE FASILITAS KESEHATAN MENURUT DI KABUPATEN  
KUANTAN SINGINGI, 2008

Percentage of Health Facility by Districsin Kuantan Singingi Regency, 2008



TABEL

: 4.1.1

Table

PERSENTASE PENDUDUK BERUMUR 10 TAHUN KEATAS MENURUT  
KEMAMPUAN MEMBACA/MENULIS DAN JENIS KELAMIN DI  
KABUPATEN KUANTAN SINGINGI, 2006 DAN 2008  
*Per centation of Population Age Up 10 Years by Sex and Write/Read Ability in  
Kuantan Singingi Regency, 2008*

KEMAMPUAN BACA/TULIS	JENIS KELAMIN Sex		TOTAL
	LAKI-LAKI <i>Men</i>	PEREMPUAN <i>Women</i>	
(1)	(2)	(3)	(4)
Huruf Latin	51,59	48,31	100,00
Huruf Lainnya	50,77	49,23	100,00
Huruf Latin dan Huruf Lainnya	50,02	49,98	100,00
Tidak Dapat	28,50	71,50	100,00
TOTAL	45,25	54,75	100,00

Sumber : Survei Sosial Ekonomi Nasional (Susenas) 2008

Source : *Survei Sosial Ekonomi Nasional (Susenas) 2008*

TABEL : 4.1.2  
Table

PERSENTASE PENDUDUK BERUMUR 7-24 TAHUN MENURUT  
KELOMPOK UMUR DAN PARTISIPASI SEKOLAH DI KABUPATEN  
KUANTAN SINGINGI, 2008

*Percontation of Population Age 7-24 Years by Sex and School Participation in  
Kuantan Singingi Regency, 2008*

KELOMPOK UMUR	LAKI-LAKI			TO- TAL	PEREMPUAN			TO- TAL	%
	TIDAK/ BELUM PERNAH SEKOLAH	MASIH SEKO- LAH	TIDAK BERSE- KOLAH LAGI		TIDAK/ BELUM PERNAH SEKOLA H	MASIH SEKO- LAH	TIDAK BERSE - KOLA H LAGI		
(1)	(2)	(3)	(4)	(5)	(6)	(7)	(8)	(9)	
7-12	0,76	55,26	0,00	56,02	0,00	43,07	0,92	43,98	100%
13-15	0,00	43,05	3,67	46,72	0,46	51,91	0,92	53,28	100%
16-18	0,58	27,89	29,05	57,51	0,00	26,66	15,83	42,49	100%
19-24	0,31	3,00	50,94	54,26	0,00	5,00	40,74	45,74	100%
TOTAL				53,63				46,37	100%

Sumber : Survei Sosial Ekonomi Nasional (SUSENAS) 2008  
Source : Survei Sosial Ekonomi Nasional (SUSENAS) 2008

TABEL  
: 4.1.3  
Table

PERSENTASE PENDUDUK BERUMUR 7-24 TAHUN MENURUT  
KELOMPOK UMUR SEKOLAH DAN PARTISIPASI SEKOLAH DI  
KABUPATEN KUANTAN SINGINGI, 2008  
*Per centation of Population Age 7-24 Years by Sex and School Participation in  
Kuantan Singingi Regency, 2008*

USIA SEKOLAH <i>Age</i>	PARTISIPASI SEKOLAH		
	TIDAK/ BELUM PERNAH SEKOLAH	MASIH SEKOLAH	TIDAK SEKOLAH LAGI
(1)	(2)	(3)	(4)
7 – 12	0,76	98,32	0,92
13 – 15	0,46	94,96	4,58
16 – 18	0,58	54,55	44,87
19 – 24	0,31	8,01	91,68
TOTAL	0,53	63,96	35,51

Sumber : Survei Sosial Ekonomi Nasional (SUSENAS) 2008

Source : *Survei Sosial Ekonomi Nasional (SUSENAS) 2008*



**TABEL** : 4.1.4 **PERSENTASE PENDUDUK BERUMUR 10 TAHUN KEATAS MENURUT JENIS KELAMIN DAN STATUS PENDIDIKAN DI KABUPATEN KUANTAN SINGINGI, 2008**  
*Table*

*Percentage of Population Age Up 10 Years by Sex and School Participation in Kuantan Singingi Regency, 2008*

STATUS PENDIDIKAN	LAKI-LAKI <i>Men</i>	PEREMPUAN <i>Women</i>	TOTAL
(1)	(2)	(3)	(4)
Tidak/Belum Sekolah	1,19	2,64	3,83
SD	4,91	3,36	8,27
SMP	2,86	3,99	6,84
SMA	2,26	2,32	4,58
PT	0,62	0,92	1,54
Tidak Bersekolah Lagi	39,19	35,75	74,94
<b>TOTAL</b>	<b>51,02</b>	<b>48,98</b>	<b>100,00</b>

Sumber : Survei Sosial Ekonomi Nasional (Susenas) 2008  
 Source : *Survei Sosial Ekonomi Nasional (Susenas) 2008*

**TABEL** : 4.1.5 **PERSENTASE PENDUDUK BERUMUR 10 TAHUN KEATAS MENURUT JENIS KELAMIN DAN KEMAMPUAN MEMBACA/MENULIS DI KABUPATEN KUANTAN SINGINGI, 2008**  
*Table*  
*Percentage of Population Age Up 10Years by Sex and Write/Read Ability in Kuantan Singingi Regency, 2008*

KEMAMPUAN MEMBACA DAN MENULIS <i>Write/Read Ability</i>	LAKI-LAKI <i>Men</i>	PEREMPUAN <i>Women</i>	TOTAL
(1)	(2)	(3)	(4)
Huruf Latin	51,59	48,31	100,00
Huruf Arab	50,77	49,23	100,00
Huruf Lainnya	50,02	49,98	100,00
Tidak Menguasai Huruf Latin	28,50	71,50	100,00
<b>TOTAL</b>	45,25	54,75	100,00

Sumber : Survei Sosial Ekonomi Nasional (Susenas) 2008  
 Source : Survei Sosial Ekonomi Nasional (Susenas) 2008

**TABEL** : 4.1.6  
*Table*

**PERSENTASE PENDUDUK BERUMUR 10 TAHUN KEATAS  
MENURUT JENIS KELAMIN DAN IJAZAH TERTINGGI DI KABUPATEN  
KUANTAN SINGINGI, 2008**

*Percontation of Population Age Up 10Years by Sex in Kuantan Singingi Regency, 2008*

IJAZAH TERTINGGI	LAKI-LAKI <i>Men</i>	PEREMPUAN <i>Women</i>	TOTAL
(1)	(2)	(3)	(4)
Tidak Punya Ijazah	12,97	13,12	26,08
SD/MI	13,34	14,23	27,58
SMP Umum/Kejuruan/MTs	11,55	9,72	21,27
SMA/MA	7,47	6,88	14,35
SMK	4,20	1,71	5,92
DI/II	0,97	1,20	2,17
DIII/Sarjana Muda	0,25	0,48	0,73
DIV/S1/S2/S3	1,06	0,84	1,91
<b>TOTAL</b>	51,82	48,18	100,00

Sumber : Survei Sosial Ekonomi Nasional (Susenas) 2008

Source : Survei Sosial Ekonomi Nasional (Susenas) 2008

**TABEL** : 4.1.7 **PERSENTASE PENDUDUK BERUMUR 7-12 TAHUN**  
**Table** **MENURUT JENIS KELAMIN DANPARTISIPASI SEKOLAHDI KABUPATEN**  
**KUANTAN SINGINGI, 2008**

*Percentage of Population Age 7-12 Years by Sex and School Participation in Kuantan Singingi Regency, 2008*

<b>PARTISIPASI SEKOLAH</b> <i>School Participation</i>	<b>LAKI-LAKI</b> <i>Men</i>	<b>PEREMPUAN</b> <i>Women</i>	<b>TOTAL</b>
(1)	(2)	(3)	(4)
Tidak/Belum Pernah Sekolah	0,76	0,00	0,76
Masih Sekolah	55,26	43,07	98,32
Tidak Bersekolah Lagi	0,00	0,92	0,92
<b>TOTAL</b>	<b>56,02</b>	<b>43,98</b>	<b>100,00</b>

Sumber : Survei Sosial Ekonomi Nasional (Susenas) 2008  
 Source : Survei Sosial Ekonomi Nasional (Susenas) 2008

**TABEL** : 4.1.8 **PERSENTASE PENDUDUK BERUMUR 13-15 TAHUN**  
**Table** **MENURUT JENIS KELAMIN DAN PARTISIPASI SEKOLAH DI KABUPATEN**  
**KUANTAN SINGINGI, 2008**

*Percentage of Population Age 7-12 Years by Sex and School Participation in Kuantan Singingi Regency, 2008*

<b>PARTISIPASI SEKOLAH</b> <i>School Participation</i>	<b>LAKI-LAKI</b> <i>Men</i>	<b>PEREMPUAN</b> <i>Women</i>	<b>TOTAL</b>
(1)	(2)	(3)	(4)
Tidak/Belum Pernah Sekolah	0,00	0,46	0,46
Masih Sekolah	43,05	51,91	94,96
Tidak Bersekolah Lagi	3,67	0,92	4,58
<b>TOTAL</b>	<b>46,72</b>	<b>53,28</b>	<b>100,00</b>

Sumber : Survei Sosial Ekonomi Nasional (Susenas) 2008

Source : Survei Sosial Ekonomi Nasional (Susenas) 2008

**TABEL** : 4.1.9 **PERSENTASE PENDUDUK BERUMUR 16-18 TAHUN**  
**Table** **MENURUT JENIS KELAMIN DAN PARTISIPASI SEKOLAH DI KABUPATEN**  
**KUANTAN SINGINGI, 2008**

*Percentage of Population Age 16-18 Years by Sex and School Participation in Kuantan Singingi Regency, 2008*

<b>PARTISIPASI SEKOLAH</b> <i>School Participation</i>	<b>LAKI-LAKI</b> <i>Men</i>	<b>PEREMPUAN</b> <i>Women</i>	<b>TOTAL</b>
(1)	(2)	(3)	(4)
Tidak/Belum Pernah Sekolah	0,58	0,00	0,58
Masih Sekolah	27,89	26,66	54,55
Tidak Bersekolah Lagi	29,05	15,83	44,87
<b>TOTAL</b>	<b>57,51</b>	<b>42,49</b>	<b>100,00</b>

Sumber : Survei Sosial Ekonomi Nasional (Susenas) 2008  
Source : Survei Sosial Ekonomi Nasional (Susenas) 2008

**TABEL** : 4.1.10 **PERSENTASE PENDUDUK BERUMUR 19-24 TAHUN**  
**Table** **MENURUT JENIS KELAMIN DAN PARTISIPASI SEKOLAH DI KABUPATEN**  
**KUANTAN SINGINGI, 2008**

*Percontation of Population Age 19-24 Years by Sex and School Participation in Kuantan Singingi Regency, 2008*

<b>PARTISIPASI SEKOLAH</b> <i>School Participation</i>	<b>LAKI-LAKI</b> <i>Men</i>	<b>PEREMPUAN</b> <i>Women</i>	<b>TOTAL</b>
(1)	(2)	(3)	(4)
Tidak/Belum Pernah Sekolah	0,31	0,00	0,31
Masih Sekolah	3,00	5,00	8,01
Tidak Bersekolah Lagi	50,94	40,74	91,68
<b>TOTAL</b>	<b>54,26</b>	<b>45,74</b>	<b>100,00</b>

Sumber : Survei Sosial Ekonomi Nasional (Susenas) 2008  
 Source : *Survei Sosial Ekonomi Nasional (Susenas) 2008*

TABEL : 4.2.1  
Table

JUMLAH FASILITAS KESEHATAN DI KABUPATEN KUANTAN SINGINGI, 2008  
Number of Health Facilities in Kuantan Singingi Regency, 2008

KECAMATAN <i>District</i>	RUMAH SAKIT <i>Hospital</i>	POLIKLINIK <i>Polyclinic</i>	PUSKES MAS <i>Public Health Center</i>	PUSKES LING <i>Moving Health Center</i>	PUSTU <i>Assistant Public Health Center</i>	APOTIK <i>Pharmacies</i>
(1)	(2)	(3)	(4)	(5)	(6)	(7)
1. Kuantan Mudik	-	-	2	3	7	-
2. Hulu Kuantan	-	-	1	1	3	-
3. Gunung Toar	-	-	1	1	6	-
4. Singingi	-	-	2	2	11	-
5. Singingi Hilir	-	-	3	2	7	-
6. Kuantan Tengah	1	9	1	1	6	7
7. Benai	-	-	2	2	7	-
8. Kuantan Hilir	-	-	1	1	3	-
9. Pangean	-	-	1	1	2	-
10. Logas Tanah Darat	-	-	2	2	3	-
11. Cerenti	-	-	1	1	4	-
12. Inuman	-	-	1	1	3	-
<b>TOTAL</b>	<b>1</b>	<b>9</b>	<b>18</b>	<b>18</b>	<b>62</b>	<b>7</b>

Sumber : Dinas Kesehatan Kabupaten Kuantan Singingi  
Source : Healthy of Government Unit Kuantan Singingi Regency



TABEL : 4.2.2 BANYAKNYA DOKTER DAN TENAGA MEDIS DI KABUPATEN KUANTAN SINGINGI, 2008

Table

Number of Physicians and Medicals in Kuantan Singingi Regency, 2008

KECAMATAN <i>District</i>	DOKTER <i>Physicians</i>			SARJANA D3	BIDAN <i>Midwives</i>	PERAWAT <i>Nurse</i>
	SPESI- ALIS	UMUM <i>General</i>	GIGI <i>Dentist</i>			
(1)	(2)	(3)	(4)	(5)	(6)	(7)
A. Dinas Kesehatan						
1. Kuantan Mudik	-	4	1	4	27	46
2. Hulu Kuantan	-	1	1	1	16	7
3. Gunung Toar	-	1	-	2	15	12
4. Singingi	-	5	2	2	14	31
5. Singingi Hilir	-	3	1	5	18	21
6. Kuantan Tengah	5	16	3	9	48	134
7. Benai	-	3	2	2	28	17
8. Kuantan Hilir	-	1	1	2	30	17
9. Pangean	-	1	1	2	16	8
10. Logas Tanah Darat	-	4	4	3	14	9
11. Cerenti	-	1	1	3	12	15
12. Inuman	-	1	-	1	12	7
TOTAL	5	41	14	36	250	324

SumberZ : Dinas Kesehatan Kuantan Singingi

Source : *Healthy of Government Unit Kuantan Singingi Regency*

TABEL  
Table : 4.2.3

JUMLAH KUNJUNGAN IBU HAMIL/IBU NIFAS  
MENURUT KECAMATAN DI KABUPATEN KUANTAN SINGINGI, 2008  
*Number of Visiting Pregnant and After Bearing Women by Resident  
in Kuantan Singingi Regency, 2008*

KECAMATAN <i>District</i>	JUMLAH IBU HAMIL/IBU NIFAS	JUMLAH KUNJUNGAN <i>Number of Visiting</i>	
		K.1	K.4
(1)	(2)	(3)	(4)
1. Kuantan Mudik	4.483/464	752	719
2. Hulu Kuantan	194	245	158
3. Gunung Toar	354/337	261	248
4. Singingi	7.393	3.976	3.200
5. Singingi Hilir	853/826	756	662
6. Kuantan Tengah	1.267	-	1.062
7. Benai	806/747	677	629
8. Kuantan Hilir	752/718	669	664
9. Pangean	467/437	410	393
10. Logas Tanah Darat	469/431	436	355
11. Cerenti	388/242	357	346
12. Inuman	497/474	479	404
<b>TOTAL</b>	<b>17.923/4.676</b>	<b>9.018</b>	<b>8840</b>

Sumber : Dinas Kesehatan Kabupaten Kuantan Singingi  
Source : *Healthy of Government Unit Kuantan Singingi Regency*  
\* Data masih tergabung dengan kecamatan induknya

TABEL : 4.2.4  
Table

BANYAKNYA PESERTA KELUARGA BERENCANA (KB) BARU  
DI KABUPATEN KUANTAN SINGINGI, 2008  
*Number of New Acceptors of Family Planning Program in Kuantan Singingi Regency, 2008*

KECAMATAN <i>District</i>	PESERTA KB BARU <i>New Acceptors of family Planning</i>							TOTAL
	IUD	MOP/ MOW	IMP	SUN- TIK	PIL	KON- DOM	OV	
(1)	(2)	(3)	(4)	(5)	(6)	(7)	(8)	(9)
1. Kuantan Mudik	-	-	-	-	-	-	-	-
2. Hulu Kuantan *	-	-	78	756	-	-	-	834
3. Gunung Toar	-	-	62	90	-	-	-	152
4. Singingi	-	-	-	-	-	-	-	-
5. Singingi Hilir	468	5	866	2.082	1.617	23	-	5.061
6. Kuantan Tengah	6	32	1.278	131	4	-	-	1.451
7. Benai	269	4	407	2.222	898	51	-	3.851
8. Kuantan Hilir	30	10	52	2.135	981	20	-	3.228
9. Pangean	-	-	22	2.349	972	12	-	3.355
10. Logas Tanah Darat	55	36	331	2.378	475	24	-	3.299
11. Cerenti	38	31	39	901	724	46	-	1.779
12. Inuman	1	-	1	288	199	35	-	524
<b>TOTAL</b>	<b>867</b>	<b>118</b>	<b>3.136</b>	<b>13.332</b>	<b>5.870</b>	<b>211</b>	<b>-</b>	<b>23.534</b>

Sumber : Dinas Kesehatan Kabupaten Kuantan Singingi

Source : *Healthy Service, Kuantan Singingi Regency*

\* Data masih tergabung dengan kecamatan induknya

TABEL : 4.3.1  
Table

BANYAKNYA PENDUDUK MENURUT AGAMA YANG DIANUT  
DI KABUPATEN KUANTAN SINGINGI, 2008  
*Number of Population by Religion in Kuantan Singingi Regency, 2008*

KECAMATAN <i>District</i>	ISLAM <i>Moslem</i>	PROTESTAN <i>Protestant</i>	KATOLIK <i>Catholic</i>	HINDU <i>Hindu</i>	BUDHA <i>Buddhist</i>	TOTAL
(1)	(2)	(3)	(4)	(5)	(6)	(7)
1. Kuantan Mudik	42.831	50	46	-	-	42.927
1. Hulu Kuantan	8.131	-	-	-	-	8.131
2. Gunung Toar	13.709	-	-	-	-	13.709
3. Singingi	27.067	579	88	-	-	27.734
2. Singingi Hilir	34.517	249	3	-	-	19.797
3. Kuantan Tengah	54.216	226	57	8	187	54.694
4. Benai	33.695	-	268	-	-	33.963
5. Kuantan Hilir	30.550	375	10	6	10	30.951
6. Pangean	19.776	11	10	-	-	19.797
7. Logas Tanah Darat	21.195	17	4	-	-	21.216
8. Cerenti	14.308	226	3	-	9	14.322
9. Inuman	17.293	-	26	-	-	17.319
<b>TOTAL</b>	<b>317.288</b>	<b>1.509</b>	<b>515</b>	<b>14</b>	<b>206</b>	<b>319.532</b>

Sumber : Departemen Agama Kuantan Singingi  
Source : Religion Department, Kuantan Singingi Regency

TABEL : 4.3.2  
Table

BANYAKNYA RUMAH IBADAH MENURUT KECAMATAN  
DI KABUPATEN KUANTAN SINGINGI, 2008  
*Number of Worship Facility by Kind In Kuantan Singingi Regency, 2008*

KECAMATAN <i>District</i>	JENIS TEMPAT IBADAH <i>Kind of worship Facility</i>						JUMLAH <i>Total</i>
	MAS- JID <i>Mosque</i>	MUSHALLA/ LANGGAR <i>Little Mosque</i>	GEREJA PROTES TAN <i>Church of Protestant</i>	GEREJA KATO LIK <i>Church of Catholic</i>	PURA <i>Hindus temple</i>	VIHARA <i>Buddhist Temple</i>	
(1)	(2)	(3)	(4)	(5)	(6)	(7)	(8)
1. Kuantan Mudik	34	74	0	0	0	0	108
2. Hulu Kuantan	14	34	0	0	0	0	48
3. Gunung Toar	16	34	0	0	0	0	65
4. Singingi	26	49	0	0	0	0	121
5. Singingi Hilir	42	95	0	0	0	0	116
6. Kuantan Tengah	32	74	0	0	0	0	156
7. Benai	43	124	0	0	0	0	150
8. Kuantan Hilir	26	107	0	0	0	0	97
9. Pangean	20	71	0	0	0	0	130
10. Logas Tanah Darat	23	45	0	0	0	0	68
11. Cerenti	16	39	0	0	0	0	55
12. Inuman	15	71	0	0	0	0	86
<b>TOTAL</b>	<b>307</b>	<b>893</b>	<b>0</b>	<b>0</b>	<b>0</b>	<b>0</b>	<b>1.200</b>

Sumber : Departemen Agama Kuantan Singingi  
Source : Religion Department, Kuantan Singingi Regency

TABEL : 4.3.3  
Table

BANYAKNYA NIKAH, TALAK, CERAI DAN RUJUK  
DI KABUPATEN KUANTAN SINGINGI 2008  
*Number of Marriage, Divorce, Separate and Reconciliation in Kuantan Singingi  
Regency, 2008*

KECAMATAN <i>Resident</i>	NIKAH <i>Marriage</i>	THALAK <i>Divorce</i>	CERAI <i>Separate</i>	RUJUK <i>Reconciliation</i>	JUMLAH <i>Total</i>
(1)	(2)	(3)	(4)	(5)	(6)
1. Kuantan Mudik	278	2	4	0	284
2. Hulu Kuantan	76	0	0	0	76
3. Gunung Toar	121	0	0	0	121
4. Singingi	283	8	11	0	302
5. Singingi Hilir	291	0	1	0	292
6. Kuantan Tengah	469	3	13	0	211
7. Benai	364	4	7	0	485
8. Kuantan Hilir	200	1	0	0	375
9. Pangean	175	1	5	0	201
10. Logas Tanah Darat	202	2	7	0	211
11. Cerenti	161	0	0	0	161
12. Inuman	217	0	0	0	217
TOTAL	2.837	21	48	0	2.906

Sumber : Departemen Agama Kuantan Singingi  
Source : *Religion Department, Kuantan Singingi Regency*

TABEL  
Table : 4.3.4

JUMLAH JEMAAH HAJI YANG TELAH MENUNAIKAN IBADAH HAJI DI  
MEKKAH MENURUT JENIS KELAMIN DI KABUPATEN KUANTAN SINGINGI  
TAHUN 2008  
*Number of Hajji Pilgrims Departure to Mecca by Sex in Kuantan Singingi Regency  
2008*

KECAMATAN <i>District</i>	JENIS KELAMIN JEMAAH HAJI <i>Sex of Hajji Pilgrims</i>		JUMLAH Total
	LAKI-LAKI <i>Male</i>	PEREMPUAN <i>Female</i>	
(1)	(2)	(3)	(2)
1. Kuantan Mudik	7	15	22
2. Hulu Kuantan	2	2	4
3. Gunung Toar	3	4	7
4. Singingi	10	19	29
5. Singingi Hilir	6	3	9
6. Kuantan Tengah	28	45	73
7. Benai	7	6	13
8. Kuantan Hilir	5	4	9
9. Pangean	5	6	11
10. Logas Tanah Darat	2	2	4
11. Cerenti	2	2	4
12. Inuman	5	3	8
TOTAL	82	111	193

Sumber : Departemen Agama Kuantan Singingi

Source : Religion Department, Kuantan Singingi Regency

**TABEL** : 4.3.5 **JUMLAH JEMAAH HAJI YANG TELAH MENUNAIKAN IBADAH HAJI DI MEKKAH MENURUT UMUR DI KABUPATEN KUANTAN SINGINGI TAHUN 2008**  
*Number of Hajji Pilgrims Departure to Mecca by Age in Kuantan Singingi Regency 2008*

KELOMPOK UMUR <i>Age</i>	JENIS KELAMIN <i>Sex</i>		JUMLAH <i>Total</i>
	LAKI-LAKI <i>Male</i>	PEREMPUAN <i>Female</i>	
(1)	(2)	(3)	(4)
< 30	1	1	2
30 – 39	3	7	10
40 – 49	24	29	53
50 – 59	19	33	53
60 – 69	23	28	51
70 +	12	13	25
<b>JUMLAH Total</b>	<b>82</b>	<b>111</b>	<b>194</b>

Sumber: Departemen Agama Kuantan Singingi  
 Source: Religion Department, Kuantan Singingi Regency



TABEL : 4.4.1  
Table

JUMLAH RUMAHTANGGA MENURUT KECAMATAN DAN LUAS LANTAI DI KABUPATEN KUANTAN SINGINGI TAHUN 2008  
*Number of Household by Districs and Floor in Kuantan Singingi Regency, 2008*

KECAMATAN <i>Distric</i>	LUAS LANTAI (m <sup>2</sup> ) <i>Floor Area</i>					JUMLAH <i>Total</i>
	≤ 19	20-49	50-99	100-149	150 +	
(1)	(2)	(3)	(4)	(5)	(6)	(7)
1. Kuantan Mudik	96	3.744	3.165	479	191	7.675
2. Hulu Kuantan	-	576	672	288	-	1.536
3. Gunung Toar	-	864	1.727	384	96	3.071
4. Singingi	-	5.423	3.527	806	96	9.852
5. Singingi Hilir	96	2.319	3.164	96	-	5.750
6. Kuantan Tengah	729	7.319	7.415	2.107	900	18.470
7. Benai	-	2.207	3.260	576	-	6.043
8. Kuantan Hilir	96	4.126	1.726	192	-	6.140
9. Pangean	-	1.056	1.150	476	384	3.069
10. Logas Tanah Darat	96	1.632	958	384	-	3.070
11. Cerenti	-	2.009	861	191	-	3.061
12. Inuman	192	1.626	1.053	190	-	3.061

Sumber : Survei Sosial Ekonomi Nasional (Susenas) 2008  
Source : *Survei Sosial Ekonomi Nasional (Susenas) 2008*

TABEL  
Table : 4.4.2

JUMLAH RUMAHTANGGA MENURUT KECAMATAN DAN SUMBER AIR  
MINUM DI KABUPATEN KUANTAN SINGINGI TAHUN 2008  
*Number of Household by Districs and Drinking Water Source in Kuantan  
Singingi Regency, 2008*

KECAMATAN <i>Distric</i>	SUMBER AIR MINUM <i>Drinking Water Source</i>								JUMLAH <i>Total</i>
	LE- DENG	POM- PA	AIR KEMA- SAN	SU- MUR	MATA AIR	AIR SU- NGAI	AIR HU- JAN	LAIN- NYA	
(1)	(2)	(3)	(4)	(5)	(6)	(7)	(8)	(9)	(10)
1. Kuantan Mudik	96	96	-	6.907	-	576	-	-	7.675
2. Hulu Kuantan	-	-	-	1.248	192	96	-	-	1.536
3. Gunung Toar	-	-	96	2.399	-	192	384	-	3.071
4. Singingi	-	-	96	9.391	365	-	-	-	9.852
5. Singingi Hilir	96	192	383	4.313	575	287	-	-	5.750
6. Kuantan Tengah	4.695	268	974	11.149	96	192	-	96	18.470
7. Benai	96	96	92	.4699	-	960	-	-	6.043
8. Kuantan Hilir	96	-	96	5.084	288	480	96	-	6.140
9. Pangean	576	-	96	2.205	-	96	96	-	3.069
10. Logas Tanah Darat	-	96	-	2.590	-	384	-	-	3.070
11. Cerenti	-	96	192	1.911	96	479	287	-	3.061
12. Inuman	-	-	-	2.104	-	861	96	-	3.061

Sumber : Survei Sosial Ekonomi Nasional (Susenas) 2008  
Source : *Survei Sosial Ekonomi Nasional (Susenas) 2008*



**KUANTAN SINGINGI DALAM ANGKA 2009**

**5**

<http://kuansingkab.bps.go.id>

**PERTANIAN**

***AGRICULTURE***

## **BAB V**

### **PERTANIAN**

Sektor petanian yang dikelompokkan dalam 5 subsektor yaitu, Tanaman Pangan dan Holtikultura, Peternakan, Perikanan, Kehutanan dan Perkebunan. Sektor ini memegang peranan besar sebagai sumber utama penghasilan penduduk Kabupaten Kuantan Singingi.

#### **5.1 PERTANIAN TANAMAN PANGAN**

Data tanaman pangan meliputi luas panen dan produksi tanaman bahan makanan, sayur-sayuran dan buah-buahan..

#### **5.2 PERKEBUNAN**

Perkebunan mempunyai kedudukan yang penting di dalam pengembangan pertanian baik di tingkat nasional maupun regional. Tanaman perkebunan yang merupakan tanaman perdagangan yang cukup potensial di daerah ini ialah kelapa sawit dan karet. Data luas dan produksi tanaman perkebunan tahun 2008 yang dikumpulkan dari Dinas Perkebunan menunjukkan luas areal tanaman perkebunan kelapa sawit 54.670,42 ha

## **CHAPTER V**

### **AGRICULTURE**

*Agriculture are classified into 5 sectors that are food crops and horticulture, animal husbandry, fishery, forestry and estates. Those sectors have a big deal as the source of income for almost all of the households in Kuantan Singingi Regency.*

#### **5.1 FOOD CROPS**

*Food crops data cover harvested area and production of food crops, vegetables and fruits.*

#### **5.2 ESTATES**

*Plantation play an important role in developing agriculture both at National and Regional level. In Kuantan Singingi Regency palm and rubber are potential in trade sector. The data of plantation areas and production collected by the Farm Service in 2008 were recorded at 54.670,42 ha palm oil and cocoa 3.000 ha and their production as follows: palm oil 2.514.061,15 tons,*

dan kakao 3.000 ha dengan produksi kelapa sawit 2.661.284 ton dan kakao 4.200 ton.

### **5.3 KEHUTANAN**

Hutan mempunyai peranan yang penting bagi stabilitas keadaan susunan tanah dan isinya. Luas Hutan di daerah Kuantan Singingi adalah 596.179,74 ha.

### **5.4 PETERNAKAN**

Pembangunan subsektor peternakan tidak hanya untuk meningkatkan populasi dan produksi ternak dalam usaha memperbaiki gizi masyarakat tetapi juga untuk meningkatkan pendapatan peternak.

### **5.5 PERIKANAN**

Volume perikanan pada tahun ini mengalami peningkatan baik volume maupun nilainya dari tahun sebelumnya.

*coconut 2.661.284 tons and cocoa 4.200 ton.*

### **5.3 FORESTRY**

*Forests play an important role to the management stability of land. Forest area in Kuantan Singingi Regency was recorded at 596.179,74 hectares.*

### **5.4 ANIMAL HUSBANDRY**

*The purpose of animal husbandry development is not only to increase the population and production animal husbandry in order to improve nutrition but also to increase farmer's income.*

### **5.5 FISHERY**

*The production of fishery increased both of the volume and the value.*

TABEL  
Table : 5.1.1

PERKEMBANGAN JENIS PENGGUNAAN LAHAN  
DI KABUPATEN KUANTAN SINGINGI TAHUN 2006 – 2008  
*The Growth of Kind of Using Area in Kuantan Singingi Regency in 2006 – 2008*

JENIS PENGGUNAAN LAHAN <i>Kind of Using Areas</i>	2006	2007	2008
(1)	(2)	(3)	
<b>A, LAHAN SAWAH</b>	<b>17.406</b>	<b>16.470</b>	<b>16.120</b>
1 Irigasi Teknis	0	0	0
2 Irigasi Setengah Teknis	4.440	6.519	6.122
3 Irigasi Sederhana	0	0	0
4 Irigasi Non PU	764	540	540
5 Tadah Hujan	7.145	5.602	4.492
6 Pasang Surut	0	0	0
7 Lahan Sementara Tidak Diusahakan	5.057	3.809	4.966
<b>B, LAHAN KERING</b>	<b>748.197</b>	<b>749.133</b>	<b>735.520</b>
1 Pekarangan	34.785	34.821	74.245
2 Tegal/Kebun	39.468	39.918	51.151
3 Ladang/Huma	10.765	11.162	13.366
4 Padang Rumput/Penggembala	1.397	1.380	1.773
5 Lahan Sementara Tidak Diusahakan	44.527	42.753	39.537
6 Ditanami Pohon/Hutan Rakyat	74.117	64.882	76.504
7 Hutan Negara	58.079	58.079	58.597
8 Perkebunan	352.759	360.702	381.618
9 Lainnya	124.637	127.898	74.245
10 Rawa – rawa/Tidak Ditanami	6.841	6.977	7.471
11 Tambak	0	0	0
12 Kolam/Tebat/Empat	822	561	468
<b>TOTAL</b>	<b>765.603</b>	<b>765.603</b>	<b>751.640</b>

Sumber : Dinas Tanaman Pangan Kuantan Singingi  
Source : *Food Crop Service, Kuantan Singingi Regency*

TABEL  
Table : 5.1.2

LUAS LAHAN SAWAH DIRINCI MENURUT JENIS PENGAIRAN DAN KECAMATAN DI KABUPATEN KUANTAN SINGINGI, 2008  
*Area of Rice Field by Kind of Watering and Distric in Kuantan Singingi Regency, 2008*

LUAS LAHAN DAN IRIGASI <i>Area of Wet Land and Irrigation</i>								
KECAMATAN <i>District</i>	IRIGASI TEKNIS <i>Technical Irrigation</i>	½ TEKNIS <i>½ Technical</i>	SEDERHANA PU <i>Simple Pu</i>	IRIGASI NON PU	TADAH HUJAN <i>Rainy</i>	PASANG SURUT	Sementara Tidak Diusahakan	JUMLAH <i>Total</i>
(1)	(2)	(3)	(4)	(5)	(6)	(7)	(8)	
1. Kuantan Mudik	-	265	-	450	220	-	660	1.595
2. Hulu Kuantan	-	-	-	-	357	-	313	670
3. Gunung Toar	-	1.043	-	90	263	-	168	1.564
4. Singingi	-	50	-	-	-	-	455	505
5. Singingi Hilir	-	-	-	-	-	-	-	0
6. Kuantan Tengah	-	1.500	-	-	260	-	285	2.045
7. Benai	-	2.058	-	-	382	-	50	2.490
8. Kuantan Hilir	-	426	-	-	589	-	1.213	2.228
9. Pangean	-	780	-	-	1.279	-	281	2.340
10. Logas Tanah Darat	-	-	-	-	-	-	67	67
11. Cerenti	-	-	-	-	710	-	253	963
12. Inuman	-	-	-	-	432	-	1.221	1.353
<b>TOTAL</b>	<b>0</b>	<b>6.122</b>	<b>0</b>	<b>540</b>	<b>4.492</b>	<b>0</b>	<b>4.966</b>	<b>16.120</b>

Sumber : Dinas Tanaman Pangan Kabupaten Kuantan Singingi  
Source : *Food Crop Service, Kuantan Singingi Regency*

TABEL : 5.1.3  
Table

LUAS TANAM, PANEN, PRODUKSI DAN PRODUKTIVITAS PADI SAWAH DI KABUPATEN KUANTAN SINGINGI, 2008  
*Area of Planting, Harvest, Productivity, and Paddy Production by Distric in Kuantan Singingi Regency, 2008*

KECAMATAN <i>District</i>	PADI SAWAH <i>Paddy</i>						
	TANAMAN SISA AKHIR THN LALU	PENANAMAN BARU	RUSAK/TIDAK BERHASIL	PANEN BERHASIL	PRODUKTIVITAS (Ton/Ha)	PRODUKSI (Ton)	TANAMAN SISA AKHIR TAHUN
	<i>Remainder Crop A Year Ago</i>	<i>New Planting</i>	<i>Broken/Failure</i>	<i>Succeed Harvest</i>	<i>Productivity (Ton/Ha)</i>	<i>Production (Ton)</i>	<i>Last Year Remainder Crop</i>
(1)	(2)	(3)	(4)	(5)	(6)	(7)	(8)
1. Kuantan Mudik	98	1.181	0	935	4,885	4.567,475	344
2. Hulu Kuantan	235	393	0	353	4,929	1.739,937	273
3. Gunung Toar	0	1.354	0	1.354	4,677	6.332,658	0
4. Singingi	0	80	0	80	3,753	300,240	0
5. Singingi Hilir	0	0	0	0	0,000	0.000	0
6. Kuantan Tengah	0	1.705	51	1.654	4,685	7.748,990	0
7. Benai	0	1.385	0	1.385	5,234	7.249,090	0
8. Kuantan Hilir	50	970	20	1.000	4,447	4.447,000	0
9. Pangean	0	1.925	2	1.923	4,385	8.432,355	20
10. Logas Tanah Darat	0	0	0	0	0,000	0.000	0
11. Cerenti	0	334	57	277	3,926	1.087,502	0
12. Inuman	0	485	65	420	3,435	1.442,700	0
<b>TOTAL</b>	<b>383</b>	<b>9.812</b>	<b>195</b>	<b>9.381</b>	<b>4,621</b>	<b>43.347,947</b>	<b>639</b>

Sumber : Dinas Tanaman Pangan Kuantan Singingi  
Source : *Food Crop Service, Kuantan Singingi Regency*



TABEL  
Table : 5.1.4

LUAS TANAM, PANEN, PRODUKSI DAN PRODUKTIVITAS PADI GOGO DI KABUPATEN KUANTAN SINGINGI, 2008  
Area of Planting, Harvest, Productivity, and Paddy Production in Kuantan Singingi Regency, 2008

KECAMATAN <i>District</i>	PADI GOGO Paddy						
	TANAMAN SISA AKHIR THN LALU <i>Remainder Crop A Year Ago</i>	PENANAMAN BARU <i>New Planting</i>	RUSAK/TIDAK BERHASIL <i>Broken/Failure</i>	PANEN BERHASIL <i>Succeed Harvest</i>	PRODUKTIVI- TAS (Ton/Ha) <i>Productivity (Ton/Ha)</i>	PRODUKSI (Ton) <i>Production (Ton)</i>	TANAMAN SISA AKHIR TAHUN <i>Last Year Remainder Crop</i>
	(1)	(2)	(3)	(4)	(5)	(6)	(7)
1. Kuantan Mudik	0	30	0	0	0,000	0,000	30
2. Hulu Kuantan	0	0	0	0	0,000	0,000	0
3. Gunung Toar	0	0	0	0	0,000	0,000	0
4. Singingi	50	100	0	50	2,560	128,000	100
5. Singingi Hilir	0	0	0	0	0,000	0,000	0
6. Kuantan Tengah	0	0	0	0	0,000	0,000	0
7. Benai	150	130	0	150	2,757	413,550	0
8. Kuantan Hilir	0	20	0	0	0,000	0,000	20
9. Pangean	0	0	0	0	0,000	0,000	0
10. Logas Tanah Darat	0	0	0	0	0,000	0,000	0
11. Cerenti	0	227	0	2	2,254	4,510	225
12. Inuman	0	75	0	50	2,298	114,900	25
<b>TOTAL</b>	<b>200</b>	<b>582</b>	<b>0</b>	<b>252</b>	<b>2,623</b>	<b>660,960</b>	<b>530</b>

Sumber : Dinas Tanaman Pangan Kuantan Singingi  
Source : Food Crop Service, Kuantan Singingi Regency

TABEL : 5.1.5  
Table

LUAS TANAM, PANEN, PRODUKTIVITAS DAN PRODUKSI PALAWIJA  
DI KABUPATEN KUANTAN SINGINGI, 2006 –2008  
*Area of Planting, Harvest, Productivity and second Crop Production in Kuantan Singingi,  
2006 – 2008*

NO,	URAIAN	2006	2007	2008
(1)	(2)	(3)	(4)	(5)
1	JAGUNG			
	Luas Tanam Ha)	595	1.465	1.412
	Luas Panen (Ha)	354	902	823
	Produksi (Ton)	727,370	1.946.123	1.290,040
	Produktivitas (Ton/Ha)	2,055	2.158	2.284
2	UBI KAYU			
	Luas Tanam Ha)	453	527	505
	Luas Panen (Ha)	354	292	343
	Produksi (Ton)	3.215,144	2.696.804	2.940,020
	Produktivitas (Ton/Ha)	9,082	9.236	8,570
3	UBI JALAR			
	Luas Tanam Ha)	117	153	105
	Luas Panen (Ha)	112	112	79
	Produksi (Ton)	1.019,410	1.024.333	569,540
	Produktivitas (Ton/Ha)	9,102	9.146	7,210
4	KACANG TANAH			
	Luas Tanam Ha)	153	227	194
	Luas Panen (Ha)	174	164	154
	Produksi (Ton)	250,468	247.782	250,370
	Produktivitas (Ton/Ha)	1,439	1.511	1,580
5	KEDELAI			
	Luas Tanam Ha)	23	16	14
	Luas Panen (Ha)	28	14	13
	Produksi (Ton)	34,028	17.892	17,110
	Produktivitas (Ton/Ha)	1,215	1.278	1,320
6	KACANG HIJAU			
	Luas Tanam Ha)	71	80	60
	Luas Panen (Ha)	73	64	44
	Produksi (Ton)	105,368	97.947	64,420
	Produktivitas (Ton/Ha)	1,443	1.530	1,460
	TOTAL			
	Luas Tanam Ha)	1,412	2.468	2.290
	Luas Panen (Ha)	1,095	1.548	1.210
	Produksi (Ton)	5.351,788	6.030.881	5.131,500
	Produktivitas (Ton/Ha)	4,887	3.896	4,240
		595	1.465	

Sumber : Dinas Tanaman Pangan Kuantan Singingi  
Source : Food Crop Service, Kuantan Singingi Regency

TABEL  
Table : 5.1.6

LUAS TANAM, PANEN, PRODUKTIVITAS DAN PRODUKSI JAGUNG  
DI KABUPATEN KUANTAN SINGINGI, 2008  
*Area of Planting, Harvest, Productivity and Corn Production in Kuantan Singingi  
Regency, 2008*

KECAMATAN <i>District</i>	LUAS TANAM (Ha) <i>Area of Replanting</i>	LUAS PANEN (Ha) <i>Area of Harvest</i>	PRODUKTIVITAS (Ton/Ha) <i>Productivity</i>	PRODUKSI <i>Production</i>
(1)	(2)	(3)	(4)	(5)
1. Kuantan Mudik	44	40	2.225	57.850
2. Hulu Kuantan	21	20	2.637	26.370
3. Gunung Toar	150	103	2.394	135.260
4. Singingi	65	39	2.443	95.280
5. Singingi Hilir	100	85	2.631	223.640
6. Kuantan Tengah	101	58	2.667	82.680
7. Benai	72	22	2.257	44.010
8. Kuantan Hilir	110	57	2.212	87.370
9. Pangean	218	110	1.595	113.250
10. Logas Tanah Darat	281	182	2.235	258.140
11. Cerenti	123	44	1.847	60.030
12. Inuman	127	63	2.259	106.170
TOTAL	1.412	823	2.284	1.290.040

Sumber : Dinas Tanaman Pangan Kuantan Singingi  
Source : Food Crop Service, Kuantan Singingi Regency

TABEL  
Table : 5.1.7

LUAS TANAM, PANEN, PRODUKTIVITAS DAN PRODUKSI KEDELAI  
DI KABUPATEN KUANTAN SINGINGI, 2008  
*Area of Planting, Harvest, Productivity and Soybean (Dry Seed) Production in Kuantan Singingi Regency, 2008*

KECAMATAN <i>District</i>	LUAS TANAM BARU (Ha) <i>Area of Replanting</i>	LUAS PANEN (Ha) <i>Area of Harvest</i>	PRODUKTIVITAS (Ton/Ha) Productivity	PRODUKSI Production
(1)	(2)	(3)	(4)	(5)
1. Kuantan Mudik	0	0	0.00	0.00
2. Hulu Kuantan	0	0	0.00	0.00
3. Gunung Toar	0	0	0.00	0.00
4. Singingi	0	0	0.00	0.00
5. Singingi Hilir	0	0	0.00	0.00
6. Kuantan Tengah	0	0	0.00	0.00
7. Benai	4	4	1.37	5.47
8. Kuantan Hilir	0	0	0.00	0.00
9. Pangean	0	0	0.00	0.00
10. Logas Tanah Darat	2	2	1.43	2.85
11. Cerenti	8	7	1.26	8.79
12. Inuman	0	0	0.00	0.00
<b>TOTAL</b>	<b>14</b>	<b>13</b>	<b>1.32</b>	<b>17.11</b>

Sumber : Dinas Tanaman Pangan Kuantan Singingi  
Source : Food Crop Service, Kuantan Singingi Regency

TABEL  
Table : 5.1.8

LUAS TANAM, PANEN, PRODUKTIVITAS DAN PRODUKSI KACANG TANAH  
(BIJI KERING) DI KABUPATEN KUANTAN SINGINGI, 2008  
*Area of Planting, Harvest, Productivity and Peanut Production in Kuantan Singingi  
Regency, 2008*

KECAMATAN <i>District</i>	LUAS TANAM (Ha) <i>Area of Replanting</i>	LUAS PANEN (Ha) <i>Area of Harvest</i>	PRODUKTIVITAS (Ton/Ha) <i>Productivity</i>	PRODUKSI <i>Production</i>
(1)	(2)	(3)	(4)	(5)
1. Kuantan Mudik	6	4	1.12	4.46
2. Hulu Kuantan	3	3	2.44	7.31
3. Gunung Toar	1	1	1.03	1.03
4. Singingi	26	20	1.78	35.50
5. Singingi Hilir	94	80	1.72	137.20
6. Kuantan Tengah	10	9	1.60	14.42
7. Benai	6	5	1.24	6.18
8. Kuantan Hilir	14	9	1.01	9.11
9. Pangean	4	4	0.91	3.66
10. Logas Tanah Darat	21	21	1.33	25.21
11. Cerenti	9	6	1.58	6.30
12. Inuman	0	0	0.00	0.00
<b>TOTAL</b>	<b>194</b>	<b>158</b>	<b>1.58</b>	<b>250.37</b>

Sumber : Dinas Tanaman Pangan Kuantan Singingi  
Source : *Food Crop Service, Kuantan Singingi Regency*

TABEL  
Table : 5.1.9

LUAS TANAM, PANEN, PRODUKTIVITAS DAN PRODUKSI KACANG HIJAU  
(BIJI KERING) DI KABUPATEN KUANTAN SINGINGI, 2008  
*Area of Planting, Harvest, Productivity and Small Green Pea Production  
in Kuantan Singingi Regency, 2008*

KECAMATAN <i>District</i>	LUAS TANAM BARU (Ha) <i>Area of Replanting</i>	LUAS PANEN (Ha) <i>Area of Harvest</i>	PRODUKTIVITAS (Ton/Ha) <i>Productivity</i>	PRODUKSI <i>Production</i>
(1)	(2)	(3)	(4)	(5)
1. Kuantan Mudik	0	0	0.00	0.00
2. Hulu Kuantan	0	0	0.00	0.00
3. Gunung Toar	1	1	1.07	1.07
4. Singingi	0	0	0.00	0.00
5. Singingi Hilir	17	17	1.98	33.61
6. Kuantan Tengah	4	3	1.87	5.60
7. Benai	2	2	1.02	2.03
8. Kuantan Hilir	9	9	0.97	8.69
9. Pangean	3	2	1.02	2.03
10. Logas Tanah Darat	8	3	1.32	3.96
11. Cerenti	16	7	0.98	6.83
12. Inuman	0	0	0.00	0.00
<b>TOTAL</b>	<b>60</b>	<b>44</b>	<b>1.46</b>	<b>64.42</b>

Sumber : Dinas Tanaman Pangan Kuantan Singingi  
Source : *Food Crop Service, Kuantan Singingi Regency*

TABEL : 5.1.10  
Table

LUAS TANAM, PANEN, PRODUKTIVITAS DAN PRODUKSI UBI KAYU  
DI KABUPATEN KUANTAN SINGINGI, 2008  
*Area of Planting, Harvest, Productivity and Cassava Production in Kuantan Singingi  
Regency, 2008*

KECAMATAN <i>District</i>	LUAS TANAM (Ha) <i>Area of Replanting</i>	LUAS PANEN (Ha) <i>Area of Harvest</i>	PRODUKTIVITAS (Ton/Ha) <i>Productivity</i>	PRODUKSI <i>Production</i>
(1)	(2)	(3)	(4)	(5)
1. Kuantan Mudik	3	1	7.23	7.23
2. Hulu Kuantan	10	6	8.72	52.30
3. Gunung Toar	43	31	7.32	226.95
4. Singingi	66	56	9.69	542.47
5. Singingi Hilir	89	74	8.26	611.31
6. Kuantan Tengah	116	90	8.37	573.12
7. Benai	23	19	9.89	187.85
8. Kuantan Hilir	27	16	9.07	145.04
9. Pangean	10	6	6.75	1.12
10. Logas Tanah Darat	50	23	9.43	216.78
11. Cerenti	26	9	9.41	84.66
12. Inuman	38	12	9.27	111.18
<b>TOTAL</b>	<b>505</b>	<b>343</b>	<b>8.57</b>	<b>2.940.02</b>

Sumber : Dinas Tanaman Pangan Kuantan Singingi  
Source : *Food Crop Service, Kuantan Singingi Regency*

TABEL  
Table : 5.1.11

LUAS TANAM, PANEN, PRODUKTIVITAS DAN PRODUKSI UBI JALAR  
(UMBI BASAH) DI KABUPATEN KUANTAN SINGINGI, 2008  
*Area of Planting, Harvest, Productivity and Yams Production in Kuantan Singingi  
Regency, 2008*

KECAMATAN <i>District</i>	LUAS TANAM (Ha) <i>Area of Replanting</i>	LUAS PANEN (Ha) <i>Area of Harvest</i>	PRODUKTIVITAS (Ton/Ha) <i>Productivity</i>	PRODUKSI <i>Production</i>
(1)	(2)	(3)	(4)	(5)
1. Kuantan Mudik	0	0	0.00	0.00
2. Hulu Kuantan	0	0	0.00	0.00
3. Gunung Toar	0	0	0.00	0.00
4. Singingi	26	17	8.22	139.66
5. Singingi Hilir	60	50	6.87	343.35
6. Kuantan Tengah	1	1	6.78	6.78
7. Benai	6	5	8.11	40.56
8. Kuantan Hilir	0	0	0.00	0.00
9. Pangean	0	0	0.00	0.00
10. Logas Tanah Darat	5	5	6.58	32.88
11. Cerenti	5	1	6.32	6.32
12. Inuman	2	0	0.00	0.00
<b>TOTAL</b>	<b>105</b>	<b>79</b>	<b>7.21</b>	<b>569.54</b>

Sumber : Dinas Tanaman Pangan Kuantan Singingi  
Source : *Food Crop Service, Kuantan Singingi Regency*



TABEL  
Table : 5.2.1.

LUAS TANAM, PANEN, PRODUKTIVITAS DAN PRODUKSI  
SAYUR-SAYURAN DI KABUPATEN KUANTAN SINGINGI, 2008  
*Area of Planting, Harvest, Productivity and Vegetable Production  
in Kuantan Singingi Regency, 2008*

KECAMATAN <i>District</i>	LUAS TANAM (Ha) <i>Area of Replanting</i>	LUAS PANEN (Ha) <i>Area of Harvest</i>	PRODUKTI- VITAS (Ton/Ha) <i>Productivity</i>	PRODUKSI <i>Production</i>
(1)	(2)	(3)	(4)	(5)
1. Kacang Panjang <i>Long Nourishing Bean</i>	296	228	2,98	679,44
2. Cabe/Lombok <i>Chili</i>	202	160	5,31	850,06
3. Terung <i>Nightshade</i>	122	101	12,82	1.294,32
4. Ketimun <i>Cucumber</i>	196	156	16,83	2.624,70
5. Kangkung <i>Ipomoea</i>	143	121	10,25	1.240,25
6. Bayam <i>Spinach</i>	137	115	1,76	202,17
7. Cabe Rawit	31	18	2,03	36,45
<b>TOTAL</b>	<b>1.127</b>	<b>899</b>	<b>51,98</b>	<b>6.927,39</b>

Sumber : Dinas Tanaman Pangan Kabupaten Kuantan Singingingi  
Source : *Food Crop Service Kuantan Singingi Regency*

TABEL  
Table : 5.2.2

LUAS TANAM, PANEN, DAN PRODUKSI KACANG PANJANG  
DI KABUPATEN KUANTAN SINGINGI, 2008  
*Area of Planting, Harvest, and a Long Nourishing Bean Production  
in Kuantan Singingi Regency, 2008*

KECAMATAN <i>District</i>	LUAS TANAM (Ha) <i>Area of Replanting</i>	LUAS PANEN (Ha) <i>Area of Harvest</i>	PRODUKSI (Ton) <i>Production</i>
(1)	(2)	(3)	(4)
1. Kuantan Mudik	10	8	23,84
2. Hulu Kuantan	8	8	23,84
3. Gunung Toar	16	13	38,74
4. Singingi	44	36	107,28
5. Singingi Hilir	84	70	208,60
6. Kuantan Tengah	59	45	134,10
7. Benai	16	12	35,76
8. Kuantan Hilir	6	4	11,92
9. Pangean	7	6	17,88
10. Logas Tanah Darat	19	14	41,72
11. Cerenti	17	9	26,82
12. Inuman	10	3	8,94
<b>TOTAL</b>	<b>296</b>	<b>228</b>	<b>679,44</b>

Sumber : Dinas Tanaman Pangan Kuantan Singingi  
Source : *Food Crop Service, Kuantan Singingi Regency*

TABEL : 5.2.3  
Table

LUAS TANAM, PANEN, DAN PRODUKSI CABE (LOMBOK)  
DI KABUPATEN KUANTAN SINGINGI, 2008  
*Area of Planting, Harvest, and Chili Production in Kuantan Singingi Regency, 2008*

KECAMATAN <i>District</i>	LUAS TANAM BARU (Ha) <i>Area of Replanting</i>	LUAS PANEN (Ha) <i>Area of Harvest</i>	PRODUKSI (Ton) <i>Production</i>
(1)	(2)	(3)	(4)
1. Kuantan Mudik	0	0	0,00
2. Hulu Kuantan	1	1	2,82
3. Gunung Toar	9	6	16,92
4. Singingi	26	21	59,22
5. Singingi Hilir	96	77	616,00
6. Kuantan Tengah	20	15	42,30
7. Benai	8	8	22,56
8. Kuantan Hilir	5	4	11,28
9. Pangean	8	7	19,74
10. Logas Tanah Darat	16	14	39,48
11. Cerenti	12	6	16,92
12. Inuman	1	1	2,82
<b>TOTAL</b>	<b>202</b>	<b>160</b>	<b>850,82</b>

Sumber : Dinas Tanaman Pangan Kuantan Singingi  
Source : Food Crop Service, Kuantan Singingi Regency

TABEL : 5.2.4  
Table

LUAS TANAM, PANEN, DAN PRODUKSI TERONG  
DI KABUPATEN KUANTAN SINGINGI, 2008  
*Area of Planting, Harvest, and Nightshade Production in Kuantan Singingi Regency,  
2008*

KECAMATAN <i>District</i>	LUAS TANAM BARU (Ha) <i>Area of Replanting</i>	LUAS PANEN (Ha) <i>Area of Harvest</i>	PRODUKSI (Ton) <i>Production</i>
(1)	(2)	(3)	(4)
1. Kuantan Mudik	0	0	0,00
2. Hulu Kuantan	1	1	12,82
3. Gunung Toar	8	5	64,08
4. Singingi	20	16	205,04
5. Singingi Hilir	56	50	640,75
6. Kuantan Tengah	12	9	115,34
7. Benai	5	5	64,08
8. Kuantan Hilir	0	0	0,00
9. Pangean	2	2	25,63
10. Logas Tanah Darat	7	5	64,08
11. Cerenti	10	8	102,52
12. Inuman	1	0	0,00
<b>TOTAL</b>	<b>122</b>	<b>101</b>	<b>1.294,32</b>

Sumber : Dinas Tanaman Pangan Kuantan Singingi  
Source : *Food Crop Service, Kuantan Singingi Regency*

TABEL  
Table : 5.2.5

LUAS TANAM, PANEN, DAN PRODUKSI KETIMUN  
DI KABUPATEN KUANTAN SINGINGI, 2008  
*Area of Planting, Harvest, and Cucumber Production  
in Kuantan Singingi Regency, 2008*

KECAMATAN <i>District</i>	LUAS TANAM BARU (Ha) <i>Area of Replanting</i>	LUAS PANEN (Ha) <i>Area of Harvest</i>	PRODUKSI (Ton) <i>Production</i>
(1)	(2)	(3)	(4)
1. Kuantan Mudik	4	3	50,48
2. Hulu Kuantan	4	4	67,30
3. Gunung Toar	11	10	168,25
4. Singingi	31	27	454,28
5. Singingi Hilir	64	54	908,55
6. Kuantan Tengah	34	23	386,98
7. Benai	10	7	117,78
8. Kuantan Hilir	6	3	50,48
9. Pangean	5	3	50,48
10. Logas Tanah Darat	15	15	252,38
11. Cerenti	7	4	67,30
12. Inuman	7	3	50,48
<b>TOTAL</b>	<b>196</b>	<b>156</b>	<b>2.624,70</b>

Sumber : Dinas Tanaman Pangan Kuantan Singingi  
Source : Food Crop Service, Kuantan Singingi Regency

TABEL  
Table : 5.2.6

LUAS TANAM, PANEN, DAN PRODUKSI KANGKUNG  
DI KABUPATEN KUANTAN SINGINGI, 2008  
*Area of Planting, Harvest, and Ipomoea Production in Kuantan Singingi Regency,  
2008*

KECAMATAN <i>District</i>	LUAS TANAM (Ha) <i>Area of Replanting</i>	LUAS PANEN (Ha) <i>Area of Harvest</i>	PRODUKSI (Ton) <i>Production</i>
(1)	(2)	(3)	(4)
1. Kuantan Mudik	10	9	92,25
2. Hulu Kuantan	0	0	0,00
3. Gunung Toar	12	10	102,50
4. Singingi	31	28	287,00
5. Singingi Hilir	31	25	256,25
6. Kuantan Tengah	29	26	266,50
7. Benai	9	8	82,00
8. Kuantan Hilir	1	0	0,00
9. Pangean	5	4	41,00
10. Logas Tanah Darat	0	0	0,00
11. Cerenti	12	9	92,25
12. Inuman	3	2	20,50
<b>TOTAL</b>	<b>143</b>	<b>121</b>	<b>1.240,25</b>

Sumber : Dinas Tanaman Pangan Kuantan Singingi  
Source : *Food Crop Service, Kuantan Singingi Regency*

TABEL : 5.2.7  
Table

LUAS TANAM, PANEN, DAN PRODUKSI BAYAM  
DI KABUPATEN KUANTAN SINGINGI, 2008  
*Area of Planting, Harvest, and Spinach Production in Kuantan Singingi Regency,  
2008*

KECAMATAN <i>District</i>	LUAS TANAM BARU (Ha) <i>Area of Replanting</i>	LUAS PANEN (Ha) <i>Area of Harvest</i>	PRODUKSI (Ton) <i>Production</i>
(1)	(2)	(3)	(4)
1. Kuantan Mudik	9	8	14,06
2. Hulu Kuantan	4	4	7,06
3. Gunung Toar	11	10	17,58
4. Singingi	23	18	31,64
5. Singingi Hilir	24	20	35,16
6. Kuantan Tengah	29	27	47,47
7. Benai	11	10	17,58
8. Kuantan Hilir	5	2	3,52
9. Pangean	8	5	8,79
10. Logas Tanah Darat	3	3	5,27
11. Cerenti	10	8	14,06
12. Inuman	0	0	0,00
TOTAL	137	115	202,17

Sumber : Dinas Tanaman Pangan Kuantan Singingi  
Source : *Food Crop Service, Kuantan Singingi Regency*

TABEL  
Table : 5.2.8

LUAS TANAM, PANEN, DAN PRODUKSI CABE RAWIT  
DI KABUPATEN KUANTAN SINGINGI, 2008  
*Area of Planting, Harvest, and Chilli Production in Kuantan Singingi Regency, 2008*

KECAMATAN <i>District</i>	LUAS TANAM BARU (Ha) <i>Area of Replanting</i>	LUAS PANEN (Ha) <i>Area of Harvest</i>	PRODUKSI (Ton) <i>Production</i>
(1)	(2)	(3)	(4)
1. Kuantan Mudik	0	0	0,00
2. Hulu Kuantan	1	0	0,00
3. Gunung Toar	6	4	8,10
4. Singingi	0	0	0,00
5. Singingi Hilir	0	0	0,00
6. Kuantan Tengah	0	0	0,00
7. Benai	0	0	0,00
8. Kuantan Hilir	3	3	6,08
9. Pangean	2	1	2,03
10. Logas Tanah Darat	9	6	12,15
11. Cerenti	10	4	8,10
12. Inuman	0	0	0,00
<b>TOTAL</b>	<b>31</b>	<b>18</b>	<b>36,45</b>

Sumber : Dinas Tanaman Pangan Kuantan Singingi  
Source : *Food Crop Service, Kuantan Singingi Regency*



TABEL  
Table : 5.2.9

LUAS TANAM, PANEN, PRODUKSI BUAH-BUAHAN MENURUT JENIS  
TANAMAN DI KABUPATEN KUANTAN SINGINGI, 2008  
*Area of Planting, Harvest, Fruit Production by Kind of Plant in Kuantan Singingi  
Regency 2008*

JENIS TANAMAN <i>Kind of Crop</i>	PENANAMAN BARU (POHON) <i>Replanting (Tree)</i>	POPULASI TANAMAN (POHON) <i>Crop Population (Tree)</i>	POPULASI TANAMAN YG MENGHASILKAN <i>Population of Crop Which Productive</i>	PRODUKSI (Ha) <i>Production (Ha)</i>
(1)	(2)	(3)	(4)	(5)
1. Alpokat <i>Avocado</i>	30	1.308	224	11,24
2. Belimbing	80	976	660	35,80
3. Duku/Langsat	41	48.406	32.282	499,72
4. Durian	917	90.987	55.001	1.507,16
5. Jambu Biji	75	20.925	8.019	582,41
6. Jambu Air	101	5.961	3.343	168,33
7. Jeruk	24.098	110.948	41.826	3.169,98
8. Mangga <i>Mango</i>	162	49.918	29.279	411,79
9. Manggis	714	24.036	11.890	226,47
10. Nangka/Cempedak	681	11.317	5.906	454,69
11. Nenas <i>Pineapple</i>	2.032	20.806	11.293	148,55
12. Pepaya <i>Papaya</i>	890	20.405	12.736	1.388,05
13. Pisang <i>Banana</i>	16.888	133.767	76.937	2.776,82
14. Rambutan	170	83.208	50.101	1.859,48
15. Salak	1.840	16.072	1.305	24,82
16. Sawo	305	14.096	11.165	753,18
17. Sirsak <i>Sour Sop</i>	40	3.441	1.857	113,32
18. Melinjo	0	5.236	2.277	36,05
19. Sukun	32	14.886	2.036	124,85
<b>TOTAL</b>	<b>49.096</b>	<b>678.699</b>	<b>358.140</b>	<b>14.292,71</b>

Sumber : Dinas Tanaman Pangan Kuantan Singingi  
Source : *Food Crop Service, Kuantan Singingi Regency*

TABEL  
Table : 5.2.10

LUAS TANAM, PANEN, PRODUKSI BUAH-BUAHAN MENURUT JENIS  
TANAMAN DI KECAMATAN KUANTAN MUDIK, 2008  
*Area of Planting, Harvest, Fruit Production by Kind of Plant in Kuantan Mudik  
District, 2008*

JENIS TANAMAN <i>Kind of Crop</i>	PENANAMAN BARU (POHON) <i>Replanting (Tree)</i>	POPULASI TANAMAN (POHON) <i>Crop Population (Tree)</i>	POPULASI TANAMAN YG MENGHASILKAN <i>Population of Crop Which Productive</i>	PRODUKSI (Ha) <i>Production (Ha)</i>
(1)	(2)	(3)	(4)	(5)
1. Alpokat <i>Avocado</i>	5	57	15	0,38
2. Belimbing	0	0	0	0,00
3. Duku/Langsat	8	10.420	8.559	153,70
4. Durian	11	24.415	23.522	479,00
5. Jambu Biji	8	980	900	76,36
6. Jambu Air	0	0	0	0,00
7. Jeruk	0	2.915	2.710	260,54
8. Mangga <i>Mango</i>	15	377	280	6,86
9. Manggis	0	5.270	3.453	73,10
10. Nangka/Cempedak	0	0	0	0,00
11. Nenas <i>Pineapple</i>	960	1.536	1.095	7,24
12. Pepaya <i>Papaya</i>	0	1.985	1.637	256,97
13. Pisang <i>Banana</i>	30	44.124	40.035	1.674,40
14. Rambutan	10	17.492	11.350	743,46
15. Salak	0	0	0	0,00
16. Sawo	43	341	298	30,36
17. Sirsak <i>Sour Sop</i>	0	0	0	0,00
18. Melinjo	0	1.150	580	0,00
19. Sukun	3	613	443	41,89
<b>TOTAL</b>	<b>1.093</b>	<b>11.676</b>	<b>94.877</b>	<b>3.804,27</b>

Sumber : Dinas Tanaman Pangan Kuantan Singingi  
Source : Food Crop Service, Kuantan Singingi Regency

TABEL  
Table : 5.2.11

LUAS TANAM, PANEN, PRODUKSI BUAH-BUAHAN MENURUT JENIS  
TANAMAN DI KECAMATAN HULU KUANTAN, 2008  
*Area of Planting, Harvest, Fruit Production by Kind of Plant in Hulu Kuantan  
District, 2008*

JENIS TANAMAN <i>Kind of Crop</i>	PENANAMAN BARU (POHON) <i>Replanting (Tree)</i>	POPULASI TANAMAN (POHON) <i>Crop Population (Tree)</i>	POPULASI TANAMAN YG MENGHASILKAN <i>Population of Crop Which Productive</i>	PRODUKSI (Ha) <i>Production (Ha)</i>
(1)	(2)	(3)	(4)	(5)
1. Alpokat <i>Avocado</i>	0	20	17	0,80
2. Belimbing	0	13	13	0,37
3. Duku/Langsat	0	297	267	7,40
4. Durian	125	904	640	13,54
5. Jambu Biji	0	5	5	0,49
6. Jambu Air	0	8	3	0,17
7. Jeruk	1.320	6.970	5.000	587,70
8. Mangga <i>Mango</i>	2	215	180	6,72
9. Manggis	110	660	0	0,00
10. Nangka/Cempedak	0	21	21	2,16
11. Nenas <i>Pineapple</i>	0	90	50	0,25
12. Pepaya <i>Papaya</i>	15	23	750	4,36
13. Pisang <i>Banana</i>	110	2.810	309	21,22
14. Rambutan	0	4089	139	17,31
15. Salak	0	0	0	0,00
16. Sawo	0	170	165	17,11
17. Sirsak <i>Sour Sop</i>	0	40	33	2,42
18. Melinjo	0	10	0	0,00
19. Sukun	5	10	05	0,53
<b>TOTAL</b>	<b>1.687</b>	<b>12.755</b>	<b>7.597</b>	<b>682,52</b>

Sumber : Dinas Tanaman Pangan Kuantan Singingi  
Source : *Food Crop Service, Kuantan Singingi Regency*

TABEL  
Table : 5.2.12

LUAS TANAM, PANEN, PRODUKSI BUAH-BUAHAN MENURUT JENIS  
TANAMAN DI KECAMATAN GUNUNG TOAR, 2008  
*Area of Planting, Harvest, Fruit Production by Kind of Plant in Gunung Toar  
District, 2008*

JENIS TANAMAN <i>Kind of Crop</i>	PENANAMAN BARU (POHON) <i>Replanting (Tree)</i>	POPULASI TANAMAN (POHON) <i>Crop Population (Tree)</i>	POPULASI TANAMAN YG MENGHASILKAN <i>Population of Crop Which Productive</i>	PRODUKSI (Ha) <i>Production (Ha)</i>
(1)	(2)	(3)	(4)	(5)
1. Alpokat <i>Avocado</i>	9	28	9	0,41
2. Belimbing	4	31	27	0,65
3. Duku/Langsat	19	207	188	2,98
4. Durian	579	932	291	8,25
5. Jambu Biji	6	26	16	1,23
6. Jambu Air	4	30	21	1,43
7. Jeruk	0	4.658	711	114,62
8. Mangga <i>Mango</i>	12	582	271	21,23
9. Manggis	14	409	331	4,42
10. Nangka/Cempedak	8	68	60	3,63
11. Nenas <i>Pineapple</i>	17	62	58	0,14
12. Pepaya <i>Papaya</i>	37	98	61	5,74
13. Pisang <i>Banana</i>	121	4.533	2.531	94,46
14. Rambutan	28	689	600	26,25
15. Salak	0	459	48	0,24
16. Sawo	10	105	71	2,63
17. Sirsak <i>Sour Sop</i>	13	13	2	0,09
18. Melinjo	0	0	0	0,00
19. Sukun	5	31	11	1,17
<b>TOTAL</b>	<b>886</b>	<b>12.961</b>	<b>5.307</b>	<b>289,55</b>

Sumber : Dinas Tanaman Pangan Kuantan Singingi  
Source : *Food Crop Service, Kuantan Singingi Regency*

TABEL  
Table : 5.2.13

LUAS TANAM, PANEN, PRODUKSI BUAH-BUAHAN MENURUT JENIS  
TANAMAN DI KECAMATAN SINGINGI, 2008  
*Area of Planting, Harvest, Fruit Production by Kind of Plant in Singingi District,  
2008*

JENIS TANAMAN <i>Kind of Crop</i>	PENANAMAN BARU (POHON) <i>New Planting (Tree)</i>	POPULASI TANAMAN (POHON) <i>Crop Population (Tree)</i>	POPULASI TANAMAN YG MENGHASILKAN <i>Population of Crop Which Productive</i>	PRODUKSI (Ha) <i>Production (Ha)</i>
(1)	(2)	(3)	(4)	(5)
1. Alpokat <i>Avocado</i>	0	60	54	3,27
2. Belimbing	0	40	30	2,43
3. Duku/Langsat	0	363	92	6,44
4. Durian	0	30.785	8.000	518,87
5. Jambu Biji	0	11.396	2.186	208,86
6. Jambu Air	0	1.858	1.292	92,20
7. Jeruk	22.500	38.268	10.000	1.147,51
8. Mangga <i>Mango</i>	0	13.782	1.195	50,06
9. Manggis	0	1.094	0	7,41
10. Nangka/Cempedak	0	2.739	985	115,76
11. Nenas <i>Pineapple</i>	0	784	434	3,01
12. Pepaya <i>Papaya</i>	0	7.891	4.280	653,25
13. Pisang <i>Banana</i>	0	1.952	986	39,62
14. Rambutan	0	1.132	52	1,63
15. Salak	0	716	665	16,43
16. Sawo	0	1.304	987	104,62
17. Sirsak <i>Sour Sop</i>	0	932	346	24,91
18. Melinjo	0	90	76	6,40
19. Sukun	0	55	8	0,65
<b>TOTAL</b>	<b>22.500</b>	<b>115.241</b>	<b>31.668</b>	<b>3.003,32</b>

Sumber : Dinas Tanaman Pangan Kuantan Singingi  
Source : *Food Crop Service, Kuantan Singingi Regency*

TABEL  
Table : 5.2.14

LUAS TANAM, PANEN, PRODUKSI BUAH-BUAHAN MENURUT JENIS  
TANAMAN DI KECAMATAN SINGINGI HILIR, 2008  
*Area of Planting, Harvest, Fruit Production by Kind of Plant in Singingi Hilir  
District, 2008*

JENIS TANAMAN <i>Kind of Crop</i>	PENANAMAN BARU (POHON) <i>New Planting (Tree)</i>	POPULASI TANAMAN (POHON) <i>Crop Population (Tree)</i>	POPULASI TANAMAN YG MENGHASILKAN <i>Population of Crop Which Productive</i>	PRODUKSI (Ha) <i>Production (Ha)</i>
(1)	(2)	(3)	(4)	(5)
1. Alpokat <i>Avocado</i>	10	554	93	5,58
2. Belimbing	0	209	155	20,94
3. Duku/Langsat	0	45	0	0,00
4. Durian	27	1.382	890	13,57
5. Jambu Biji	50	5.362	3.500	171,76
6. Jambu Air	38	2.944	1.270	19,24
7. Jeruk	0	9.035	5.800	487,44
8. Mangga <i>Mango</i>	40	778	212	3,61
9. Manggis	1.035	4.880	1.800	22,05
10. Nangka/Cempedak	600	1.299	950	82,05
11. Nenas <i>Pineapple</i>	13.500	2.077	550	12,88
12. Pepaya <i>Papaya</i>	0	2.083	450	75,59
13. Pisang <i>Banana</i>	0	33.690	8.200	207,71
14. Rambutan	0	2.269	1.900	49,12
15. Salak	0	9.004	0	0,00
16. Sawo	0	475	200	13,05
17. Sirsak <i>Sour Sop</i>	0	865	681	35,77
18. Melinjo	0	1.090	716	13,60
19. Sukun	0	1.023	552	23,14
<b>TOTAL</b>	<b>15.388</b>	<b>79.064</b>	<b>27.919</b>	<b>1.257,09</b>

Sumber : Dinas Tanaman Pangan Kuantan Singingi  
Source : *Food Crop Service, Kuantan Singingi Regency*

TABEL  
Table : 5.2.15

LUAS TANAM, PANEN, PRODUKSI BUAH-BUAHAN MENURUT JENIS  
TANAMAN DI KECAMATAN KUANTAN TENGAH, 2008  
*Area of Planting, Harvest, Fruit Production by Kind of Plant in Kuantan Tengah  
District, 2008*

JENIS TANAMAN <i>Kind of Crop</i>	PENANAMAN BARU (POHON) <i>Replanting (Tree)</i>	POPULASI TANAMAN (POHON) <i>Crop Population (Tree)</i>	POPULASI TANAMAN YG MENGHASILKAN <i>Population of Crop Which Productive</i>	PRODUKSI (Ha) <i>Production (Ha)</i>
(1)	(2)	(3)	(4)	(5)
1. Alpokat <i>Avocado</i>	0	250	0	0,00
2. Belimbing	0	34	20	0,23
3. Duku/Langsat	0	3.000	0	0,00
4. Durian	0	6.349	2.677	125,44
5. Jambu Biji	0	1.000	215	12,67
6. Jambu Air	0	0	0	0,00
7. Jeruk	0	5.398	0	8,25
8. Mangga <i>Mango</i>	0	2.010	0	0,00
9. Manggis	0	3.557	0	0,00
10. Nangka/Cempedak	0	2.947	1.450	87,76
11. Nenas <i>Pineapple</i>	0	2.100	2.100	1,67
12. Pepaya <i>Papaya</i>	0	1.055	530	44,14
13. Pisang <i>Banana</i>	48	5.925	3.600	104,63
14. Rambutan	0	15.882	6.356	344,21
15. Salak	1800	1.800	0	0,00
16. Sawo	0	1.500	1.500	28,54
17. Sirsak <i>Sour Sop</i>	0	0	200	0,00
18. Melinjo	0	700	120	0,00
19. Sukun	0	1.000		15,07
<b>TOTAL</b>	<b>1.848</b>	<b>54.507</b>	<b>18.768</b>	<b>772,60</b>

Sumber : Dinas Tanaman Pangan Kuantan Singingi  
Source : *Food Crop Service, Kuantan Singingi Regency*

TABEL  
Table

: 5.2.16

LUAS TANAM, PANEN, PRODUKSI BUAH-BUAHAN MENURUT JENIS  
TANAMAN DI KECAMATAN BENAI, 2008

*Area of Planting, Harvest, Fruit Production by Kind of Plant in Benai District, 2008*

JENIS TANAMAN <i>Kind of Crop</i>	PENANAMAN BARU (POHON) <i>New Planting (Tree)</i>	POPULASI TANAMAN (POHON) <i>Crop Population (Tree)</i>	POPULASI TANAMAN YG MENGHASILKAN <i>Population of Crop Which Productive</i>	PRODUKSI (Ha) <i>Production (Ha)</i>
(1)	(2)	(3)	(4)	(5)
1. Alpokat <i>Avocado</i>	0	60	9	0,00
2. Belimbing	0	43	20	0,74
3. Duku/Langsat	0	15.715	10.200	161,67
4. Durian	0	4.918	4.300	65,58
5. Jambu Biji	0	965	510	5434
6. Jambu Air	0	99	40	1,81
7. Jeruk	0	450	390	10,76
8. Mangga <i>Mango</i>	0	22.311	19.400	191,09
9. Manggis	0	311	211	2,67
10. Nangka/Cempedak	0	1.724	900	56,23
11. Nenas <i>Pineapple</i>	0	7.064	5.210	81,57
12. Pepaya <i>Papaya</i>	200	4.353	3.300	160,87
13. Pisang <i>Banana</i>	300	3.222	1.800	54,60
14. Rambutan	0	23.521	15.430	472,93
15. Salak	0	52	20	0,12
16. Sawo	0	3.405	2.100	87,24
17. Sirsak <i>Sour Sop</i>	0	100	70	1,81
18. Melinjo	0	906	450	0,00
19. Sukun	0	10.710	820	31,64
<b>TOTAL</b>	<b>500</b>	<b>99.929</b>	<b>65.180</b>	<b>1.436,66</b>

Sumber : Dinas Tanaman Pangan Kuantan Singingi  
Source : *Food Crop Service, Kuantan Singingi Regency*



TABEL  
Table : 5.2.17

LUAS TANAM, PANEN, PRODUKSI BUAH-BUAHAN MENURUT JENIS  
TANAMAN DI KECAMATAN KUANTAN HILIR, 2008  
*Area of Planting, Harvest, Fruit Production by Kind of Plant in Kuantan Hilir  
District, 2008*

JENIS TANAMAN <i>Kind of Crop</i>	PENANAMAN BARU (POHON) <i>New Planting (Tree)</i>	POPULASI TANAMAN (POHON) <i>Crop Population (Tree)</i>	POPULASI TANAMAN YG MENGHASILKAN <i>Population of Crop Which Productive</i>	PRODUKSI (Ha) <i>Production (Ha)</i>
(1)	(2)	(3)	(4)	(5)
1. Alpokat <i>Avocado</i>	0	2	3	0,03
2. Belimbing	74	70	25	0,33
3. Duku/Langsat	0	4.669	4.669	0,00
4. Durian	0	1.170	1.150	0,00
5. Jambu Biji	0	70	70	7,15
6. Jambu Air	0	230	20	12,01
7. Jeruk	0	11.500	11.500	217,47
8. Mangga <i>Mango</i>	0	6.530	6.500	96,43
9. Manggis	0	195	189	0,00
10. Nangka/Cempedak	0	218	173	20,40
11. Nenas <i>Pineapple</i>	0	3.300	800	2,75
12. Pepaya <i>Papaya</i>	0	896	500	50,,47
13. Pisang <i>Banana</i>	980	3.740	2.900	100,63
14. Rambutan	0	17.036	11.300	70,30
15. Salak	230	0	0	0,00
16. Sawo	0	5.330	5.070	412,13
17. Sirsak <i>Sour Sop</i>	0	708	70	0,65
18. Melinjo	230	0	15	0,30
19. Sukun	20	143	0	6,69
<b>TOTAL</b>	<b>1.314</b>	<b>55.810</b>	<b>44.953</b>	<b>997,73</b>

Sumber : Dinas Tanaman Pangan Kuantan Singingi  
Source : *Food Crop Service, Kuantan Singingi Regency*

TABEL  
Table : 5.2.18

LUAS TANAM, PANEN, PRODUKSI BUAH-BUAHAN MENURUT JENIS  
TANAMAN DI KECAMATAN PANGEAN, 2008  
*Area of Planting, Harvest, Fruit Production by Kind of Plant in Pangean District,  
2008*

JENIS TANAMAN <i>Kind of Crop</i>	PENANAMAN BARU (POHON) <i>New Planting (Tree)</i>	POPULASI TANAMAN (POHON) <i>Crop Population (Tree)</i>	POPULASI TANAMAN YG MENGHASILKAN <i>Population of Crop Which Productive</i>	PRODUKSI (Ha) <i>Production (Ha)</i>
(1)	(2)	(3)	(4)	(5)
1. Alpokat <i>Avocado</i>	5	5	5	0,18
2. Belimbing	2	16	16	0,35
3. Duku/Langsat	14	1.039	550	12,63
4. Durian	20	1.680	750	27,21
5. Jambu Biji	11	100	100	2,75
6. Jambu Air	34	363	363	9,72
7. Jeruk	270	5.548	3.415	198,63
8. Mangga <i>Mango</i>	89	1.206	540	22,30
9. Manggis	30	3.000	3.000	67,62
10. Nangka/Cempedak	35	334	334	37,04
11. Nenas <i>Pineapple</i>	20	33	19	0,06
12. Pepaya <i>Papaya</i>	28	310	310	36,31
13. Pisang <i>Banana</i>	80	13.009	11.856	390,34
14. Rambutan	132	198	100	21,13
15. Salak	0	1.301	100	1,11
16. Sawo	0	150	5	0,13
17. Sirsak <i>Sour Sop</i>	0	0	0	0,00
18. Melinjo	0	130	130	0,82
19. Sukun	0	1.012	72	3,53
<b>TOTAL</b>	<b>770</b>	<b>29.434</b>	<b>21.665</b>	<b>831,85</b>

Sumber : Dinas Tanaman Pangan Kuantan Singingi  
Source : *Food Crop Service, Kuantan Singingi Regency*

TABEL  
Table : 5.2.19

LUAS TANAM, PANEN, PRODUKSI BUAH-BUAHAN MENURUT JENIS  
TANAMAN DI KECAMATAN LOGAS TANAH DARAT, 2008  
*Area of Planting, Harvest, Fruit Production by Kind of Plant in Logas Tanah Darat  
District, 2008*

JENIS TANAMAN <i>Kind of Crop</i>	PENANAMAN BARU (POHON) <i>New Planting (Tree)</i>	POPULASI TANAMAN (POHON) <i>Crop Population (Tree)</i>	POPULASI TANAMAN YG MENGHASILKAN <i>Population of Crop Which Productive</i>	PRODUKSI (Ha) <i>Production (Ha)</i>
(1)	(2)	(3)	(4)	(5)
1. Alpokat <i>Avocado</i>	0	206	0	0,00
2. Belimbing	0	38	22	0,41
3. Duku/Langsat	0	244	0	0,00
4. Durian	30	2.420	0	0,68
5. Jambu Biji	0	138	60	7,95
6. Jambu Air	0	309	309	0,00
7. Jeruk	8	12.316	0	0,11
8. Mangga <i>Mango</i>	6	353	0	0,00
9. Manggis	0	482	404	1,69
10. Nangka/Cempedak	16	153	153	16,99
11. Nenas <i>Pineapple</i>	0	2.408	125	2,85
12. Pepaya <i>Papaya</i>	0	669	106	10,05
13. Pisang <i>Banana</i>	1.031	10.942	11	2,35
14. Rambutan	0	964	42	1,70
15. Salak	40	2.540	472	6,92
16. Sawo	14	378	264	30,21
17. Sirsak <i>Sour Sop</i>	0	3	3	0,13
18. Melinjo	0	966	110	14,93
19. Sukun	8	280	0	0,00
<b>TOTAL</b>	<b>1.153</b>	<b>35.809</b>	<b>2.081</b>	<b>96,93</b>

Sumber : Dinas Tanaman Pangan Kuantan Singingi  
Source : *Food Crop Service, Kuantan Singingi Regency*

TABEL  
Table : 5.2.20

LUAS TANAM, PANEN, PRODUKSI BUAH-BUAHAN MENURUT JENIS  
TANAMAN DI KECAMATAN CERENTI, 2008  
*Area of Planting, Harvest, Fruit Production by Kind of Plant in Cerenti District,  
2008*

JENIS TANAMAN <i>Kind of Crop</i>	PENANAMAN BARU (POHON) <i>New Planting (Tree)</i>	POPULASI TANAMAN (POHON) <i>Crop Population (Tree)</i>	POPULASI TANAMAN YG MENGHASILKAN <i>Population of Crop Which Productive</i>	PRODUKSI (Ha) <i>Production (Ha)</i>
(1)	(2)	(3)	(4)	(5)
1. Alpokat <i>Avocado</i>	1	26	20	0,60
2. Belimbing	0	482	332	9,36
3. Duku/Langsat	0	11.957	7.707	154,14
4. Durian	0	17.807	12.706	253,49
5. Jambu Biji	0	558	407	37,51
6. Jambu Air	25	20	0	31,25
7. Jeruk	0	8.665	2.125	121,91
8. Mangga <i>Mango</i>	0	1.654	686	13,34
9. Manggis	0	3.618	2.457	46,97
10. Nangka/Cempedak	2	1.234	840	31,88
11. Nenas <i>Pineapple</i>	0	1.352	852	35,13
12. Pepaya <i>Papaya</i>	10	992	792	88,43
13. Pisang <i>Banana</i>	111	7.092	3.734	62,76
14. Rambutan	0	2.785	2.632	105,41
15. Salak	0	200	0	0,00
16. Sawo	3	688	463	18,93
17. Sirsak <i>Sour Sop</i>	7	780	652	47,55
18. Melinjo	0	194	0	0,00
19. Sukun	1	9	5	0,55
<b>TOTAL</b>	<b>160</b>	<b>60.116</b>	<b>36.410</b>	<b>1.059,200</b>

Sumber : Dinas Tanaman Pangan Kuantan Singingi0  
Source : *Food Crop Service, Kuantan Singingi Regency*

TABEL  
Table : 5.2.21

LUAS TANAM, PANEN, PRODUKSI BUAH-BUAHAN MENURUT JENIS  
TANAMAN DI KECAMATAN INUMAN, 2008  
*Area of Planting, Harvest, Fruit Production by Kind of Plant in Inuman District,  
2008*

JENIS TANAMAN <i>Kind of Crop</i>	PENANAMAN BARU (POHON) <i>New Planting (Tree)</i>	POPULASI TANAMAN (POHON) <i>Crop Population (Tree)</i>	POPULASI TANAMAN YG MENGHASILKAN <i>Population of Crop Which Productive</i>	PRODUKSI (Ha) <i>Production (Ha)</i>
(1)	(2)	(3)	(4)	(5)
1. Alpokat <i>Avocado</i>	0	40	0	0,00
2. Belimbing	0	0	0	0,00
3. Duku/Langsat	0	450	50	0,76
4. Durian	125	225	75	1,56
5. Jambu Biji	0	325	50	1,34
6. Jambu Air	0	100	25	0,50
7. Jeruk	0	5.225	175	15,05
8. Mangga <i>Mango</i>	0	120	15	0,16
9. Manggis	560	560	45	0,55
10. Nangka/Cempedak	580	580	40	0,82
11. Nenas <i>Pineapple</i>	0	0	0	0,00
12. Pepaya <i>Papaya</i>	0	50	20	1,86
13. Pisang <i>Banana</i>	150	2.725	975	24,10
14. Rambutan	0	750	200	6,05
15. Salak	0	0	0	0,00
16. Sawo	0	250	45	8,24
17. Sirsak <i>Sour Sop</i>	0	0	0	0,00
18. Melinjo	0	0	0	0,00
19. Sukun	0	0	0	0,00
<b>TOTAL</b>	<b>1.415</b>	<b>11.400</b>	<b>1.715</b>	<b>60.99</b>

Sumber : Dinas Tanaman Pangan Kuantan Singingi  
Source : *Food Crop Service, Kuantan Singingi Regency*

TABEL  
Table : 5.2.22

PERKEMBANGAN JENIS PENGGUNAAN LAHAN  
DI KABUPATEN KUANTAN SINGINGI TAHUN 2006 – 2008

*The Growth of Kind of Using Area in Kuantan Singingi Regency in 2006 – 2008*

JENIS PENGGUNAAN LAHAN <i>Kind of Using Areas</i>	2006	2007	2008
(1)	(2)	(3)	
<b>A, LAHAN SAWAH</b>	<b>17.406</b>	<b>16.470</b>	<b>16.120</b>
1 Irigasi Teknis	0	0	0
2 Irigasi Setengah Teknis	4.440	6.519	6.122
3 Irigasi Sederhana	0	0	0
4 Irigasi Non PU	764	540	540
5 Tadah Hujan	7.145	5.602	4.492
6 Pasang Surut	0	0	0
7 Lahan Sementara Tidak Diusahakan	5.057	3.809	4.966
<b>B, LAHAN KERING</b>	<b>748.197</b>	<b>749.133</b>	<b>735.520</b>
1 Pekarangan	34.785	34.821	74.245
2 Tegal/Kebun	39.468	39.918	51.151
3 Ladang/Huma	10.765	11.162	13.366
4 Padang Rumput/Penggembala	1.397	1.380	1.773
5 Lahan Sementara Tidak Diusahakan	44.527	42.753	39.537
6 Ditanami Pohon/Hutan Rakyat	74.117	64.882	76.504
7 Hutan Negara	58.079	58.079	58.597
8 Perkebunan	352.759	360.702	381.618
9 Lainnya	124.637	127.898	74.245
10 Rawa – rawa/Tidak Ditanami	6.841	6.977	7.471
11 Tambak	0	0	0
12 Kolam/Tebat/Empat	822	561	468
<b>TOTAL</b>	<b>765.603</b>	<b>765.603</b>	<b>751.640</b>

Sumber : Dinas Tanaman Pangan Kuantan Singingi  
Source : *Food Crop Service, Kuantan Singingi Regency*

**TABEL** : 5.3.1 **LUAS TANAMAN PERKEBUNAN BESAR MENURUT KECAMATAN DAN JENIS TANAMAN DI KABUPATEN KUANTAN SINGINGI, 2008**  
*Area of Estate by Distric and Kind in Kuantan Singingi Regency, 2008*

KECAMATAN	LUAS (HA)	
	KELAPA SAWIT	KAKAO
(1)	(4)	(7)
1. Kuantan Mudik	11.500	-
2. Hulu Kuantan	1.074.65	3.000
3. Gunung Toar	-	-
4. Singingi	2.487	-
5. Singingi Hilir	-	-
6. Kuantan Tengah	200	-
7. Benai	12.069	-
8. Kuantan Hilir	-	-
9. Pangean	1.185	-
10. Logas Tanah Darat	2.268.91	-
11. Cerenti	9.241	-
12. Inuman	3.581.50	-
<b>TOTAL</b>	<b>54.670.42</b>	<b>3.000</b>

Sumber : Dinas Perkebunan Kuantan Singingi  
 Source : Estate Service, Kuantan Singingi Regency

TABEL : 5.3.2  
Table

PRODUKSI TANAMAN PERKEBUNAN BESAR MENURUT KECAMATAN DAN  
JENIS TANAMAN DI KABUPATEN KUANTAN SINGINGI, 2008

*Production of Estate by Distric and Kind in Kuantan Singingi Regency, 2008*

KECAMATAN	PRODUKSI (TON)	
	KELAPA SAWIT	KAKAO
(1)	(4)	(7)
1. Kuantan Mudik	598.702.50	4.200
2. Hulu Kuantan	46.794.33	-
3. Gunung Toar	3.628.50	-
4. Singingi	348.932.57	-
5. Singingi Hilir	495.239.78	-
6. Kuantan Tengah	63.550	-
7. Benai	357.453.90	-
8. Kuantan Hilir	3.013.50	-
9. Pangean	64.739	-
10. Logas Tanah Darat	329.075.21	-
11. Cerenti	267.571.50	-
12. Inuman	82.586.25	-
TOTAL	2.661.284	4.200

Sumber : Dinas Perkebunan Kuantan Singingi

Source : *Estate Service, Kuantan Singingi Regency*



TABEL : 5.4.1  
Table

LUAS HUTAN MENURUT TATA GUNA HUTAN KESEPAKATAN PROPINSI  
 RIAU DI KABUPATEN KUANTAN SINGINGI, 2008  
*Area of Forest by Forest Function System in Kuantan Singingi Regency, 2008*

FUNGSI <i>Function</i>	LUAS (Ha) <i>Area (Ha)</i>	LOKASI <i>LOCATION</i>
(1)	(2)	(3)
1. HUTAN LINDUNG	93.720	Hutan Lindung Sentajo dan Hutan Lindung Bukit Batabuh
2. HUTAN PRODUKSI TETAP	8.801	Tanjung Pauh, Peranap
3. HUTAN PRODUKSI KONVERSI	297.100	-
4. HUTAN PRODUKSI TERBATAS	257.702	Tesso Nilo, Batang Lipai Siabu
5. HUTAN SUAKA ALAM DAN WISATA	61.380	Bukit Rimbang, Bukit Baling
6. AREAL PENGGUNAAN LAIN	46.400	Tersebar
<b>TOTAL</b>	765103	

Sumber: Dinas Kehutanan Kuantan Singingi  
 Source: *Forestry Office of Kuantan Singingi Regency*

TABE : 5.4.2. LUAS KAWASAN HUTAN MENURUT EXECUTIVE SUMMARY  
 Table : 5.4.2. RENCANA TATA RUANG WILAYAH DI KABUPATEN KUANTAN SINGINGI,  
 2008  
*Area of Forest by RTRW Executive Summary in Kuantan Singingi Regency, 2008*

FUNGSI <i>Function</i>	LUAS (Ha) <i>Area (Ha)</i>	LOKASI <i>LOCATION</i>
(1)	(2)	(3)
1. HUTAN PRODUKSI TERBATAS	34.068	Tesso Nilo, Batang Lipai Siabu
2. KAWASAN HUTAN PRODUKSI	121.460	Tanjung Pauh, Peranap
3. HUTAN PPA/MARGA SATWA	103.080	Bukit Rimbang, Bukit Baling
4. HUTAN LINDUNG	71.902	Bukit Betabuh, sentajo
5. HUTAN TANAMAN INDUSTRI	0	Baserah, Cerenti, Tesso, Logas
TOTAL	330510	

Sumber: Dinas Kehutanan Kuantan Singingi  
 Source: *Forestry Office of Kuantan Singingi Regency*

TABE  
Table : 5.4.3.

PRODUKSI KAYU HUTAN MENURUT JENIS PRODUKSI (M<sup>3</sup>)DI KABUPATEN  
KUANTAN SINGINGI, 2004-2008

*Number of Wood Production by Kind in Kuantan Singingi Regency, 2004-2008*

TAHUN YEAR	KAYU BULAT	KAYU GERGAJIAN	KAYU LAPIS
(1)	(2)	(3)	(4)
2004	844.137.70 m <sup>2</sup>	-	-
2005	1.779.941.150 m <sup>2</sup>	-	-
2006	1.613.789.39 m <sup>2</sup>	-	-
2007	2.792.379.27 m <sup>2</sup>	-	-
2008	1.211.496.73 m	-	-

Sumber: Dinas Kehutanan Kuantan Singingi  
Source: Forestry Office of Kuantan Singingi Regency

TABEL  
Table : 5.5.1

JUMLAH TERNAK BESAR DI KABUPATEN KUANTAN SINGINGI, 2008  
*Number of Big Husbandry in Kuantan Singingi Regency, 2008*

Kecamatan <i>District</i>	Jenis Ternak (Ekor) <i>Kind of Husbandry</i>					
	Kerbau Buffalo		Sapi Cow		Kambing Goat	
	JANTAN <i>Male</i>	BETINA <i>Female</i>	JANTAN <i>Male</i>	BETINA <i>Female</i>	JANTAN <i>Male</i>	BETINA <i>Female</i>
(1)	(2)	(3)	(4)	(5)	(6)	(7)
1. Kuantan Mudik	542	2.134	454	1.578	266	741
2. Hulu Kuantan	143	634	99	482	183	525
3. Gunung Toar	293	1.050	453	1.487	371	738
4. Singingi	443	1.453	369	654	319	685
5. Singingi Hilir	353	1.246	543	1.174	240	503
6. Kuantan Tengah	394	1.656	501	1.938	393	1.407
7. Benai	109	712	495	1.374	394	848
8. Kuantan Hilir	126	489	302	1.415	429	995
9. Pangean	301	1.316	442	1.377	431	504
10. Logas Tanah Darat	5	18	456	1.355	210	1.275
11. Cerenti	350	1.208	333	1.202	466	1.390
12. Inuman	129	652	298	1.108	326	875
TOTAL	3.188	12.5668	4.745	15.144	4.028	10.486

Sumber: Dinas Peternakan Kuantan Singingi

Source: Husbandry Service, Kuantan Singingi Regency

TABEL  
Table : 5.5.2

JUMLAH TERNAK UNGGAS DI KABUPATEN KUANTAN SINGINGI, 2008  
*Number of Poultry in Kuantan Singingi Regency, 2008*

KECAMATAN <i>District</i>	JENIS TERNAK (EKOR) <i>Kind of Husbandry</i>			
	AYAM Chicken			ITIK <i>Duck</i>
	AYAM KAMPUNG	AYAM PEDAGING	AYAM PETELUR	
(1)	(2)	(3)	(4)	(5)
1. Kuantan Mudik	33.033	40.298	-	1.381
2. Hulu Kuantan	1.895	-	-	893
3. Gunung Toar	8.522	10.000	-	926
4. Singingi	25.119	4.000	-	1.671
5. Singingi Hilir	12.136	10.000	-	771
6. Kuantan Tengah	22.443	75.973	5.500	7.454
7. Benai	9.293	24.306	-	1.514
8. Kuantan Hilir	12.319	41.259	-	2.148
9. Pangean	19.159	16.000	-	1.821
10. Logas Tanah Darat	19.530	16.000	-	460
11. Cerenti	4.155	-	-	905
12. Inuman	9.579	-	-	1.934
TOTAL	177.183	237.8836	5.500	21.878

Sumber: Dinas Peternakan Kuantan Singingi

Source: *Husbandry Service, Kuantan Singingi Regency*

TABEL : 5.5.3.  
Table

BANYAKNYA TERNAK BESAR YANG DIPOTONG DI KABUPATEN  
KUANTAN SINGINGI, 2008  
*Number of Big Husbandry Slaughter in Kuantan Singingi Regency, 2008*

KECAMATAN <i>District</i>	JENIS TERNAK (EKOR) <i>Kind of Husbandry</i>		
	SAPI <i>Cow</i>	KERBAU <i>Buffalo</i>	Kambing <i>Goat</i>
(1)	(2)	(3)	(4)
1. Kuantan Mudik	594	102	126
2. Hulu Kuantan	33	55	82
3. Gunung Toar	124	98	138
4. Singingi	159	143	119
5. Singingi Hilir	104	162	93
6. Kuantan Tengah	801	523	225
7. Benai	245	88	155
8. Kuantan Hilir	426	195	178
9. Pangean	216	171	168
10. Logas Tanah Darat	111	-	89
11. Cerenti	200	151	88
12. Inuman	135	57	59
TOTAL	3.148	1.745	1.520

Sumber: Dinas Peternakan Kuantan Singingi

Source: *Husbandry Service, Kuantan Singingi Regency*

TABEL : 5.5.4.  
Table

BANYAKNYA TERNAK BESAR YANG DIPOTONG DI KABUPATEN  
KUANTAN SINGINGI, 2008  
*Number of Big Husbandry Slaughter in Kuantan Singingi Regency, 2008*

KECAMATAN <i>District</i>	JENIS TERNAK (EKOR) <i>Kind of Husbandry</i>		
	SAPI <i>Cow</i>	KERBAU <i>Buffalo</i>	Kambing <i>Goat</i>
(1)	(2)	(3)	(4)
1. Kuantan Mudik	594	102	126
2. Hulu Kuantan	33	55	82
3. Gunung Toar	124	98	138
4. Singingi	159	143	119
5. Singingi Hilir	104	162	93
6. Kuantan Tengah	801	523	225
7. Benai	245	88	155
8. Kuantan Hilir	426	195	178
9. Pangean	216	171	168
10. Logas Tanah Darat	111	-	89
11. Cerenti	200	151	88
12. Inuman	135	57	59
TOTAL	3.148	1.745	1.520

Sumber: Dinas Peternakan Kuantan Singingi

Source: *Husbandry Service, Kuantan Singingi Regency*

TABEL  
Table : 5.6.1

LUAS AREAL PERAIRAN UMUM MENURUT KECAMATAN  
DI KABUPATEN KUANTAN SINGINGI, 2008  
*Area of General Waters by District in Kuantan Singingi Regency, 2008*

KECAMATAN <i>District</i>	PERAIRAN UMUM <i>General Waters</i>			
	Danau <i>Lake</i>	Sungai <i>River</i>	Rawa <i>Swamp</i>	Total
(1)	(2)	(3)	(4)	(5)
1. Kuantan Mudik	56,05	232	3.000	3.288,05
2. Hulu Kuantan	-	221	3.407,55	3.628,55
3. Gunung Toar	-	173,23	1.500	1.673,23
4. Singingi	3,5	246	690	939,50
5. Singingi Hilir	58	316	806,4	1.180,40
6. Kuantan Tengah	13,5	36,7	2.100	2.250,20
7. Benai	-	50,5	2.100	2.150,5
8. Kuantan Hilir	3,5	55	1.200	1.258,50
9. Pangean	150	180	1.800	2.130
10. Logas Tanah Darat	-	28	700	728,00
11. Cerenti	3,5	150	1.700	1.853,50
12. Inuman	150	146	1.524	1.820
<b>TOTAL</b>	<b>469,55</b>	<b>1.784,90</b>	<b>20.627,90</b>	<b>22.882,43</b>

Sumber : Dinas Perikanan Kuantan Singingi  
Source: Fisheries Service, Kuantan Singingi Regency



TABEL  
Table

: 5.6.5

PRODUKSI BENIH MENURUT JENIS IKAN DARI HATCHERY MINI DINAS  
PERIKANAN KABUPATEN KUANTAN SINGINGI, 2008

*Value of Production of Fishpond by Kind of Fish in Mini Hatchery of Fisheries  
Service Kuantan Singingi Regency 2008*

JENIS BENIH <i>Kind of Fishpond</i>	PRODUKSI (EKOR) <i>Production (Tail)</i>	NILAI (RP) <i>Value (Rp)</i>
(1)	(2)	(3)
1. Mas	-	-
2. Nila Gift	107.000	10.700.000
3. Lele	101.000	10.100.000
4. Baung	-	-
5. Patin	185.200	32.410.000
TOTAL	393.200	53.210.000

Sumber : Dinas Perikanan Kuantan Singingi  
Source: Fisheries Service, Kuantan Singingi Regency

TABEL  
Table : 5.6.2

LUAS KOLAM IKAN DIRINCI PER KECAMATAN  
DI KABUPATEN KUANTAN SINGINGI, 2007 – 2008  
*Area of Fishpond by District in Kuantan Singingi Regency, 2007 - 2008*

KECAMATAN <i>District</i>	2007		2008	
	LUAS KOLAM (Ha) <i>Area of Water (Ha)</i>	PRODUKSI (Ton) <i>Production (Ton)</i>	LUAS KOLAM (Ha) <i>Area of Water (Ha)</i>	PRODUKSI (Ton) <i>Production (Ton)</i>
(1)	(2)	(3)		
1. Kuantan Mudik	1,55	9,5	1,494	13,4
2. Hulu Kuantan	0,44	3,1	6,929	8,896
3. Gunung Toar	17,21	190,8	40,119	293,500
4. Singingi	7,54	73,1	7,5	64
5. Singingi Hilir	12,28	53,6	16,34	75,604
6. Kuantan Tengah	26,91	460,1	27	387,504
7. Benai	10,55	64,7	37,958	101,385
8. Kuantan Hilir	4,76	25,6	6	15,5
9. Pangean	8,94	82,4	5,51	87,224
10. Logas Tanah Darat	4,63	35,2	5,335	69,995
11. Cerenti	8,58	21,4	8,9	17,629
12. Inuman	0,49	1,7	1,3	3,8
<b>TOTAL</b>	<b>103,88</b>	<b>1.021,20</b>	<b>164,385</b>	<b>1.138,137</b>

Sumber : Dinas Perikanan Kuantan Singingi  
Source: Fisheries Service, Kuantan Singingi Regency

TABEL : 5.6.3  
Table

JUMLAH RTP BUDIDAYA KOLAM IKAN DIRINCI PER KECAMATAN  
DI KABUPATEN KUANTAN SINGINGI, 2007 – 2008  
*Number of Farmer House Hold (RTP) Per Residents in Kuantan Singingi Regency,  
2007 – 2008*

KECAMATAN <i>District</i>	2007	2008
(1)	(2)	
1. Kuantan Mudik	16	14
2. Hulu Kuantan	9	9
3. Gunung Toar	135	135
4. Singingi	60	63
5. Singingi Hilir	333	480
6. Kuantan Tengah	133	153
7. Benai	77	169
8. Kuantan Hilir	66	37
9. Pangean	119	75
10. Logas Tanah Darat	54	57
11. Cerenti	64	53
12. Inuman	13	18
<b>TOTAL</b>	<b>1.079</b>	<b>1.263</b>

Sumber : Dinas Perikanan Kuantan Singingi  
Source: Fisheries Service, Kuantan Singingi Regency

TABEL  
Table : 5.6.4

PRODUKSI BENIH BBI TESO DAN NILAI RESTRIBUSI YANG DIPEROLEH  
DI KABUPATEN KUANTAN SINGINGI, 2007 - 2008

*Value of Retribution and Production of Fishpond by Kind of Fish in Kuantan Singingi Regency 2007 - 2008*

JENIS BENIH BBI TESO <i>Kind of Fishpond</i>	2007		2008	
	Produksi (Ekor) <i>Production (Tail)</i>	Nilai (Rp) <i>Value (Rp)</i>	Produksi (Ekor) <i>Production (Tail)</i>	Nilai (Rp) <i>Value (Rp)</i>
(1)	(2)	(3)	(4)	(5)
1. Mas	57.000	8.550.000	30.920	4.638.000
2. Nila Merah	-	-	-	-
3. Nila Gift	225.000	22.500.000	450.079	45.007.900
4. Gurame	-	-	-	-
5. Lele Dumbo	14.000	1.400.000	7000	700.000
6. Baung	4.764	2.352.000	-	-
7. Patin	34.000	5.950.000	120.445	21.077.875
8. Bawal	-	-	-	-
9. Tawes	-	-	-	-
10. Kapiék	-	-	-	-
11. Calon Induk (Kg)	-	-	-	-
Jumlah Benih (Ekor)	334.764	40.752.000	608.414	71.423.275

Sumber : Dinas Perikanan Kuantan Singingi  
Source: Fisheries Service, Kuantan Singingi Regency

TABEL : 5.6.6  
Table

JUMLAH RTP BUDIDAYA KERAMBA DIRINCI PER KECAMATAN  
DI KABUPATEN KUANTAN SINGINGI, 2007 – 2008  
*Number of Farmer House Hold (RTP) Per Residents in Kuantan Singingi Regency,  
2007 – 2008*

KECAMATAN <i>District</i>	2007	2008
(1)	(2)	
1. Kuantan Mudik	-	-
2. Hulu Kuantan	24	2
3. Gunung Toar	-	1
4. Singingi	-	-
5. Singingi Hilir	-	-
6. Kuantan Tengah	1	-
7. Benai	-	-
8. Kuantan Hilir	-	-
9. Pangean	-	-
10. Logas Tanah Darat	-	-
11. Cerenti	14	7
12. Inuman	-	-
<b>TOTAL</b>	<b>39</b>	<b>10</b>

Sumber : Dinas Perikanan Kuantan Singingi  
Source: Fisheries Service, Kuantan Singingi Regency

TABEL  
Table : 5.6.7

JUMLAH RTP PENANGKAPAN IKAN DI PERAIRAN UMUM DIRINCI PER  
KECAMATAN DI KABUPATEN KUANTAN SINGINGI, 2007 – 2008  
*Number of Farmer House Hold (RTP) Per Residents in Kuantan Singingi Regency,  
2007 – 2008*

KECAMATAN <i>District</i>	2007	2008
(1)	(2)	
1. Kuantan Mudik	8	47
2. Hulu Kuantan	26	27
3. Gunung Toar	17	109
4. Singingi	7	11
5. Singingi Hilir	3	3
6. Kuantan Tengah	35	1.035
7. Benai	29	29
8. Kuantan Hilir	2	32
9. Pangean	44	47
10. Logas Tanah Darat	3	3
11. Cerenti	5	5
12. Inuman	7	7
<b>TOTAL</b>	<b>186</b>	<b>1.355</b>

Sumber : Dinas Perikanan Kuantan Singingi  
Source: Fisheries Service, Kuantan Singingi Regency

TABEL : 5.6.8  
Table

PRODUKSI PERIKANAN (TON) MENURUT JENIS BUDIDAYA PER  
KECAMATAN DI KABUPATEN KUANTAN SINGINGI , 2007 – 2008  
*Value of Production by Kind of Water in Kuantan Singingi Regency, 2007 – 2008*

KECAMATAN <i>District</i>	PENANGKAPAN IKAN DI PERAIRAN UMUM <i>General Water</i>		BUDIDAYA KERAMBA		BUDIDAYA KOLAM <i>Pond</i>	
	2007	2008	2007	2008	2007	2008
1. Kuantan Mudik	2,5	27,9	-	-	9,5	13,4
2. Hulu Kuantan	2,5	12,6	5,1	0,715	3,1	8,896
3. Gunung Toar	5,4	28,4	-	-	190,8	293,5
4. Singingi	0,8	6,1	-	-	73,1	64
5. Singingi Hilir	2,5	2,8	-	-	53,6	75,304
6. Kuantan Tengah	11,2	16,2	0,7	-	460,1	387,504
7. Benai	1,7	2,8	-	-	64,7	101,385
8. Kuantan Hilir	1,2	6,2	-	-	25,6	15,5
9. Pangean	2,7	16,3	-	-	82,4	87,224
10. Logas Tanah Darat	2,3	2,9	-	-	35,2	69,995
11. Cerenti	2,4	6,1	106	7,903	21,4	17,629
12. Inuman	2,0	3,5	-	-	1,7	3,8
<b>TOTAL</b>	<b>36,9</b>	<b>131,8</b>	<b>16,4</b>	<b>8,618</b>	<b>1.021,2</b>	<b>1.138,137</b>

Sumber : Dinas Perikanan Kuantan Singingi  
Source: Fisheries Service, Kuantan Singingi Regency



KUANTAN SINGINGI DALAM ANGKA 2009

6

**AIR MINUM DAN ENERGI**

***WATER SUPPLY AND ENERGY***



## **BAB VI**

### **ENERGI**

## **CHAPTER VI**

### **ENERGY**

Kebijakan pemerintah di bidang kelistrikan ditujukan untuk meningkatkan kesejahteraan masyarakat dan mendorong kegiatan ekonomi. Untuk mencapai sasaran tersebut diupayakan peningkatan daya terpasang pembangkit tenaga listrik serta perluasan jaringan distribusi agar tersedia tenaga listrik dalam jumlah yang cukup dengan pelayanan yang baik.

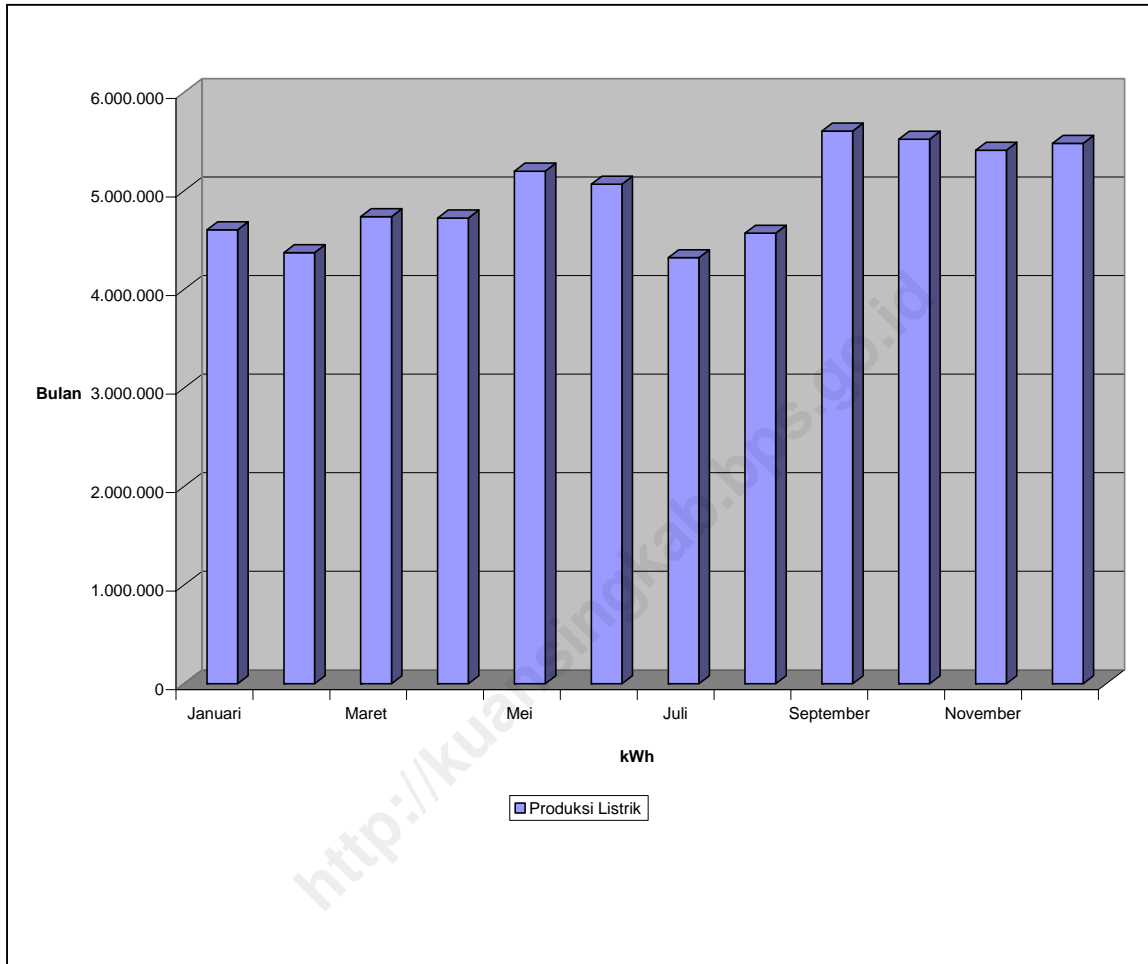
*The purpose of government policy on the electricity sector is to improve social welfare and encourage economic activities. To attain the objects mention above, government has to make the effort to increase the capacity installed and to extend distribution in order to supply the electrical power and to make better services.*

GRAFIK  
Graph

: 6.1

NILAI PRODUKSI LISTRIK PLN DI KABUPATEN KUANTAN SINGINGI, 2008

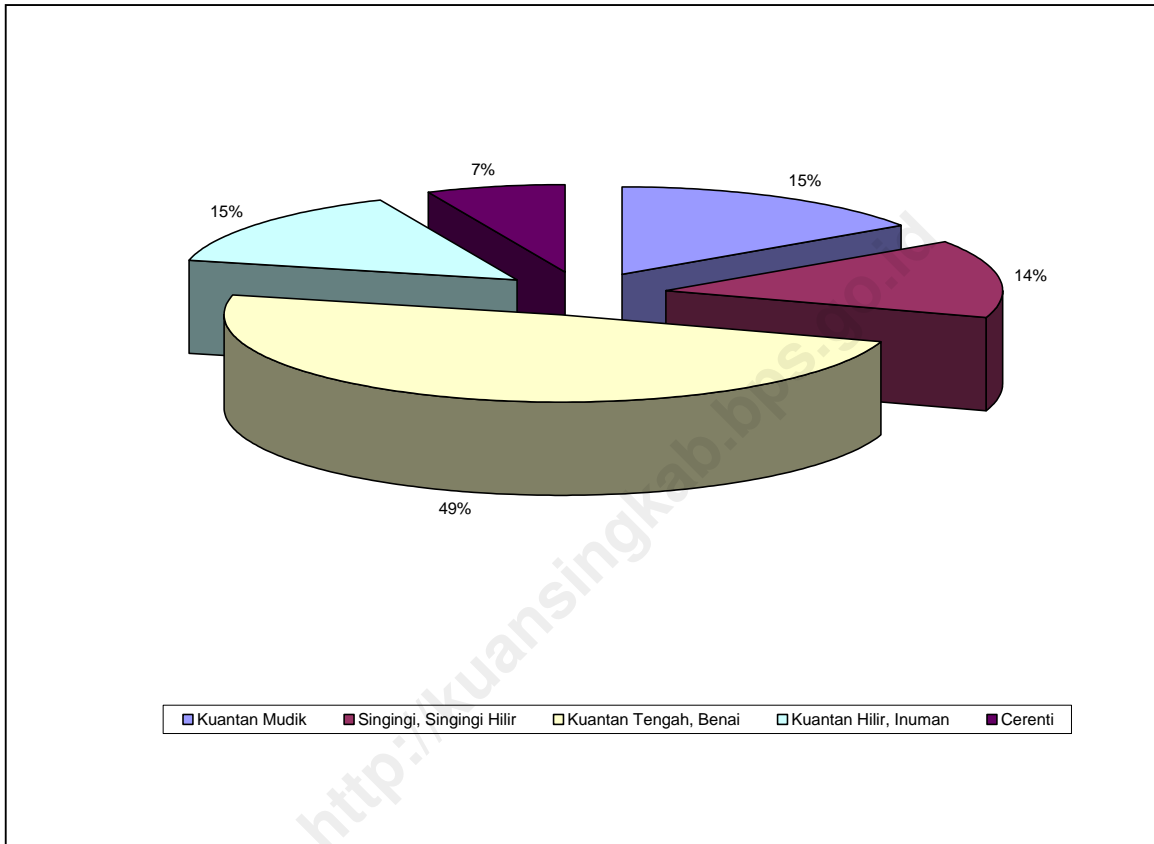
*Productivity Electricity of PLN by Month in Kuantan Singingi Regency, 2008*



GRAFIK : 6.2  
*Graph*

PERSENTASE PELANGGAN LISTRIK PLN DI KABUPATEN KUANTAN  
SINGINGI, 2008

*Per centation of Number of Electric Customers in Kuantan Singingi Regency, 2008*



TABEL

: 6.1

BANYAKNYA PELANGGAN LISTRIK PLN DI KABUPATEN KUANTAN  
SINGINGI, 2008*Table**Number of Electric Customers in Kuantan Singingi Regency, 2008*

KECAMATAN <i>District</i>	JUMLAH RUMAH TANGGA PELANGGAN LISTRIK <i>Number of Household Electric Customers</i>
(1)	(3)
1. Kuantan Mudik	2558
2. Singingi, Singingi Hilir	2394
3. Kuantan Tengah, Benai	8070
4. Kuantan Hilir, Inuman	2455
5. Cerenti	1095
TOTAL	16572

Sumber : PLN Ranting Kab. Kuantan Singingi  
Source : *PLN of Kuantan Singingi Regency*

TABEL  
Table : 6.2

NILAI DAYA TERPASANG, PRODUKSI, DAN DISTRIBUSI LISTRIK PLN  
DI KABUPATEN KUANTAN SINGINGI, 2008  
*Number of Productivity and Distribution Electricity of PLN in Kuantan Singingi  
Regency, 2008*

BULAN <i>Month</i>	DAYA TERPASANG (KWh)	PRODUKSI LISTRIK (KWh)	LISTRIK TERJUAL (KWh)	DIPAKAI SENDIRI (KWh)	SUSUT/ HILANG (KWh)
(1)	(2)	(3)	(4)	(5)	(6)
1. Januari <i>January</i>	16.161.604	4.606.690	3.325.569	15.810	457.593
2. Februari <i>February</i>	16.288.532	4.374.350	3.295.501	15.031	228.889
3. Maret <i>March</i>	16.910.839	4.738.260	3.320.731	16.201	811.127
4. April <i>April</i>	17.147.589	4.725.970	3.087.876	16.066	448.061
5. Mei <i>May</i>	17.401.326	5.200.520	3.444.709	17.749	620.329
6. Juni <i>June</i>	18.662.826	5.069.270	3.662.324	17.275	430.629
7. Juli <i>July</i>	19.087.726	4.323.300	3.746.609	14.539	490.626
8. Agustus <i>August</i>	19.658.226	4.571.450	3.151.651	15.387	480.489
9. September <i>September</i>	20.101.432	5.607.590	3.351.721	18.939	745.432
10. Oktober <i>October</i>	20.371.532	5.525.645	3.922.324	18.519	477.242
11. November <i>November</i>	20.655.382	5.413.835	209.049	18.193	279.435
12. Desember <i>December</i>	21.452.982	5.482.499	4.239.291	18.474	201.504
TOTAL	223.899.996	56.639.379	38.757.355	202.183	5.671.356

Sumber : PLN Ranting Kab. Kuantan Singingi  
Source : PLN of Kuantan Singingi Regency

TABEL  
Table : 6.3

BANYAKNYA PELANGGAN PDAM MENURUT JENIS KONSUMEN DI  
KABUPATEN KUANTAN SINGINGI, 2004-2008  
*Number of Customers by Kind in Kuantan Singingi Regency, 2003-2008*

JENIS <i>Kind</i>	TAHUN Years				
	2004	2005	2006	2007	2008
(1)	(2)	(3)	(4)	(5)	(6)
Sosial					
Umum	-	-	-	-	-
Khusus	19	19	23	29	32
Non Niaga					
Rumah Tangga	1.236	1.261	1.326	1.569	1.702
Instansi Pemerintah	-	-	-	-	20
Niaga					
Kecil	119	119	127	145	150
Besar	-	-	-	-	-
Lainnya	-	2	2	2	-
<b>TOTAL</b>	<b>1.374</b>	<b>1.401</b>	<b>1.478</b>	<b>1.745</b>	<b>1.904</b>

Sumber : PDAM Kab. Kuantan Singingi  
Source : PDAM-of Kuantan Singingi Regency

TABEL  
Table : 6.4

JUMLAH AIR MINUM YANG DISALURKAN MENURUT JENIS KONSUMEN DI  
KABUPATEN KUANTAN SINGINGI, 2004-2008  
*Number of Water Distribution by Kind of Customer in Kuantan Singingi Regency,  
2004-2008*

JENIS <i>Kind</i>	TAHUN <i>Years</i>				
	2004	2005	2006	2007	2008
(1)	(2)	(3)	(4)	(5)	(6)
Sosial					
Umum	-	-	-	-	-
Khusus	3.576	3.576	4.236	6.684	8.280
Non Niaga					
Rumah Tangga	165.792	190.660	221.352	269.568	295.176
Instansi Pemerintah	-	-	-	-	17.232
Niaga					
Kecil	22.404	22.404	24.792	30.120	29.712
Besar	-	-	-	-	-
Lainnya	-	432	432	480	-
<b>TOTAL</b>	<b>191.772</b>	<b>217.072</b>	<b>250.812</b>	<b>306.852</b>	<b>350.400</b>

Sumber : PDAM Kab. Kuantan Singingi  
Source : PDAM-of Kuantan Singingi Regency



**KUANTAN SINGINGI DALAM ANGKA 2009**

**7**

<http://kuansingkab.bps.go.id>

**KEUANGAN**

***FINANCE***



**BAB VII**  
**KEUANGAN**

**CHAPTER VII**  
**FINANCE**

Dalam Perencanaan Anggaran dan Belanja Daerah, pemerintah menganut prinsip anggaran berimbang dan dinamis. Jumlah penerimaan daerah Kabupaten Kuantan Singingi tahun 2008 adalah 760.171.467.379,00 rupiah dan jumlah belanja daerah sebesar 844.573.480.573,00 rupiah.

*In planning the state budget the government adopts a balanced and dynamic budget principle. The regional receipts of Kuantan Singingi Regency in 2008 was 760.171.467.379,00 rupiahs and the regional expenditure was 844.573.480.573,00 rupiahs.*

TABEL : 7.1  
Table

REALISASI PENERIMAAN DAERAH MENURUT JENIS PENERIMAAN DI KABUPATEN  
KUANTAN SINGINGI, 2007-2008

Realization APBD in Kuantan Singingi Regency, 2007-2008

JENIS PENERIMAAN		REALISASI (Rupiah)	
		2007	2008
(1)	(2)	(2)	(3)
<b>1.1</b>	<b>PENDAPATAN ASLI DAERAH (PAD)</b>	<b>25.394.974.137,06</b>	<b>25.300.062.270.11</b>
	a. Pajak Daerah	2.620.707.317,00	2.944.238.218.00
	b. Retribusi Daerah	4.422.357.110,00	5.100.139.114.00
	c. Hasil Pengolahan Kekayaan Daerah yang Dipisahkan	3.274.809.204,00	2.001.313.301.00
	d. Lain-lain PAD yang Sah	15.077.100.506,06	15.254.371.637.11
<b>1.2</b>	<b>PENDAPATAN TRANSFER</b>	<b>669.383.088.036,00</b>	<b>829.783.479.135.00</b>
<b>1.2.1</b>	<b>TRANSFER PEMERINTAH PUSAT – DANA PERIMBANGAN</b>	<b>645.996.113.818,00</b>	<b>807.083.787.803.00</b>
	a. Bagi Hasil Pajak	36.477.160.059.00	42.415.685.23000
	b. Bagi Hasil Sumber Daya Alam	298.565.953.759.00	422.186.870.554.00
	c. Dana Alokasi Umum	272.524.00.000.00	291.388.945.000.00
	d. Dana Alokasi Khusus	38.429.000.000.00	51.092.287.019.00
<b>1.2.2</b>	<b>TRANSFER PEMERINTAH PUSAT – LAINNYA</b>	<b>0.00</b>	<b>0.00</b>
	a. Dana Otomatis Khusus	0.00	0.00
	b. Dana Penyesuaian	0.00	0.00
<b>1.2.3</b>	<b>TRANSFER PEMERINTAH PROVINSI</b>	<b>23.386.974.218.00</b>	<b>22.699.691.332.00</b>
	a. Bagi Hasil Pajak	23.386.974.218.00	22.686.918.505.00
	b. Bagi Hasil Lainnya	0.00	12.772.827.00
<b>1.2.4</b>	<b>LAIN – LAIN PENDAPATAN DAERAH YANG SAH</b>	<b>16.012.556.948.00</b>	<b>4.643.987.000.00</b>
	a. Hisbah	0.00	0.00
	b. Lainnya	16.012.556.948.00	0.00
	c. Penyesuaian Tunjangan Pendidikan	0.00	4.643.987.000.00
<b>Jumlah</b>		<b>710.790.619.121.06</b>	<b>859.727.528.405.11</b>

Sumber : Sekretariat Daerah Kabupaten Kuantan Singingi

Source : Regional Secretariat Kuantan Singingi Regency

TABEL : 7.2  
Table

REALISASI BELANJA DAERAH MENURUT JENIS PEMBELANJAAN DI KABUPATEN  
KUANTAN SINGINGI, 2007-2008  
*Realization APBD in Kuantan Singingi Regency, 2007-2008*

No.	JENIS BELANJA	REALISASI (Rupiah)	
		2007	2008
(1)	(2)	(2)	(3)
<b>1.1</b>	<b>BELANJA OPERASI</b>	<b>518.952.613.218.00</b>	<b>570.411.930.143.00</b>
	a. Belanja Pegawai	301.750.725.146.00	358.578.651.597.00
	b. Belanja Barang	146.701.197.934.00	127.540.211.642.00
	c. Bunga	0.00	0.00
	d. Subsidi	0.00	0.00
	e. Hibah	3.202.311.500.00	6.377.452.580.00
	f. Bantuan Sosial	32.487.328.638.00	36.141.837.324.00
	g. Bantuan Keuangan	34.810.950.000.00	41.773.777.000.00
<b>1.2</b>	<b>BELANJA MODAL</b>	<b>302.483.421.784.00</b>	<b>272.377.480.170.00</b>
	a. Belanja Tanah	6.759.440.250.00	24.111.386.000.00
	b. Belanja Peralatan Dan Mesin	56.816.013.027.00	32.265.104.378.00
	c. Belanja Gedung dan Bangunan	60.926.576.413.00	114.750.993.310.00
	d. Belanja Jalan, Irigasi, dan Jaringan	170.348.211.574.00	98.859.277.982.00
	e. Belanja Aset Tetap Lainnya	7.633.180.520.00	2.390.718.500.00
<b>1.3</b>	<b>BELANJA TAK TERDUGA</b>	<b>2.366.435.470.00</b>	<b>1.784.070.260.00</b>
	a. Belanja Tak Terduga	2.366.435.470.00	1.784.070.260.00
<b>1.4</b>	<b>TRANSFER</b>	<b>0.00</b>	<b>0.00</b>
<b>1.4.1</b>	<b>TRANSFER/BAGI HASIL KE DESA</b>	<b>0.00</b>	<b>0.00</b>
	a. Bagi Hasil Pajak	0.00	0.00
	b. Bagi Hasil Retribusi	0.00	0.00
	c. Bagi Hasil Pendapatan Lainnya	0.00	0.00
	<b>SURPLUS/ (DEFISIT)</b>	<b>(113.011.851.350.94)</b>	<b>15.154.047.832.11</b>
<b>Jumlah</b>		<b>823.802.470.472.00</b>	<b>844.573.480.573.00</b>

TABEL  
Table

7.3.

TARGET PENERIMAAN DAERAH MENURUT JENIS PENERIMAAN DI  
KABUPATEN KUANTAN SINGINGI, 2008 (Rupiah)  
APBD in Kuantan Singingi Regency, 2008

JENIS PENERIMAAN	2008
(1)	(2)
<b>1. Pendapatan Asli Daerah (PAD)</b>	<b>23.680.000.000,00</b>
a. Pajak Daerah	2.552.500.000,00
b. Retribusi Daerah	4.207.000.000,00
c. Bagian Laba BUMD	4.500.000.000,00
d. Penerimaan Lain-lain	12.420.500.000,00
<b>2. Dana Perimbangan</b>	<b>708.947.880.380,00</b>
a. Bagi Hasil Pajak/Bagi hasil Bukan Pajak	41.755.572.058,00
b. Dana Alokasi Umum (DAU)	336.660.558.322,00
c. Dana Alokasi Khusus (DAK)	291.388.950.000,00
<b>3. Bagi Hasil Pajak dan bantuan Keuangan Provinsi</b>	<b>22.900.000.000,00</b>
<b>4. Lain – lain Pendapatan Yang Sah</b>	<b>4.643.587.000,00</b>
<b>TOTAL</b>	<b>760.171.467.380,00</b>

Sumber : Sekretariat Daerah Kabupaten Kuantan Singingi

Source : Regional Secretariat Kuantan Singingi Regency



**KUANTAN SINGINGI DALAM ANGKA 2009**

**8**

<http://kuansingkab.bps>

**PENDAPATAN REGIONAL**

***REGIONAL INCOME***

**BAB VIII.**  
**PENDAPATAN REGIONAL**

**PRODUK DOMESTIK REGIONAL  
BRUTO**

Berbagai program pembangunan telah dan akan dilaksanakan oleh pemerintah Kabupaten Kuantan Singingi untuk dapat lebih menggerakkan roda perekonomian di Kuantan Singingi. Sebagai sebuah kabupaten baru, Kuantan Singingi memang berusaha melakukan pembangunan yang lebih merata dan menyeluruh keberbagai aspek kehidupan masyarakat.

Tentunya pembangunan ekonomi makro yang dilakukan pemerintah daerah perlu di evaluasi agar dapat mengukur tingkat kemajuan pembangunan yang telah dicapai . Untuk hal tersebut, maka diperlukan beberapa indikator ekonomi. Salah satu indikator tersebut adalah angka Produk Domestik Regional Bruto. Melalui PDRB ini dapat dihasilkan indikator-indikator lainnya seperti laju pertumbuhan ekonomi secara regional maupun sektoral, tingkat kemakmuran penduduk, perubahan harga barang secara keseluruhan, struktur perekonomian dan perubahanya, dll.

**CHAPTER VIII.**  
**REGIONAL INCOME**

**GROSS REGIONAL DOMESTIC  
PRODUCT**

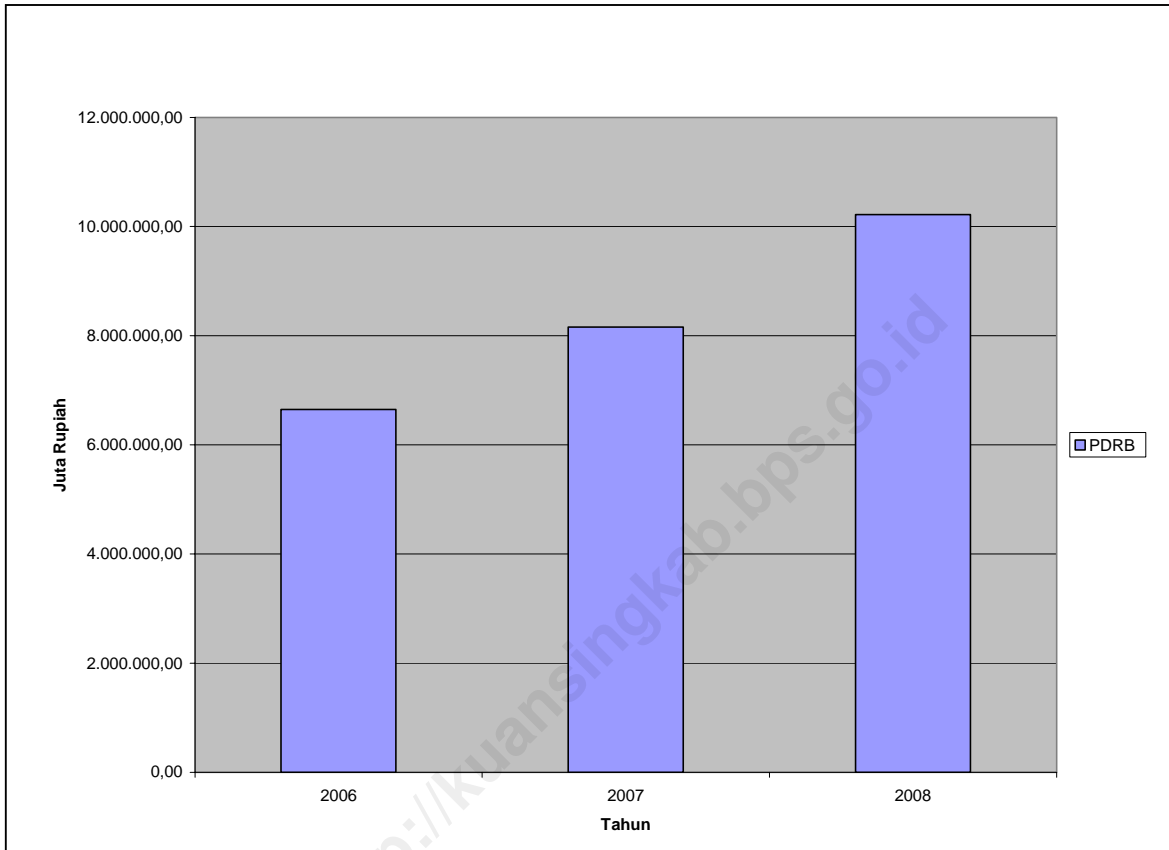
*Many development programs have been conducted and will be conducted by regional administration of Kuantan Singingi Regency. Kuantan Singingi Regency hardly tries to achieve spread evenly development through the entire aspect of life in the society.*

*The progress of development, conducted by the regional administration need to be annually observed. One of the measures of prosperity degree in the Gross Domestic Regional Product. For further information, it can yield some other indicators, such as economic growth both regional and by sector, measure of prosperity people, inflation, the distribution of domestic regional product and etc.*

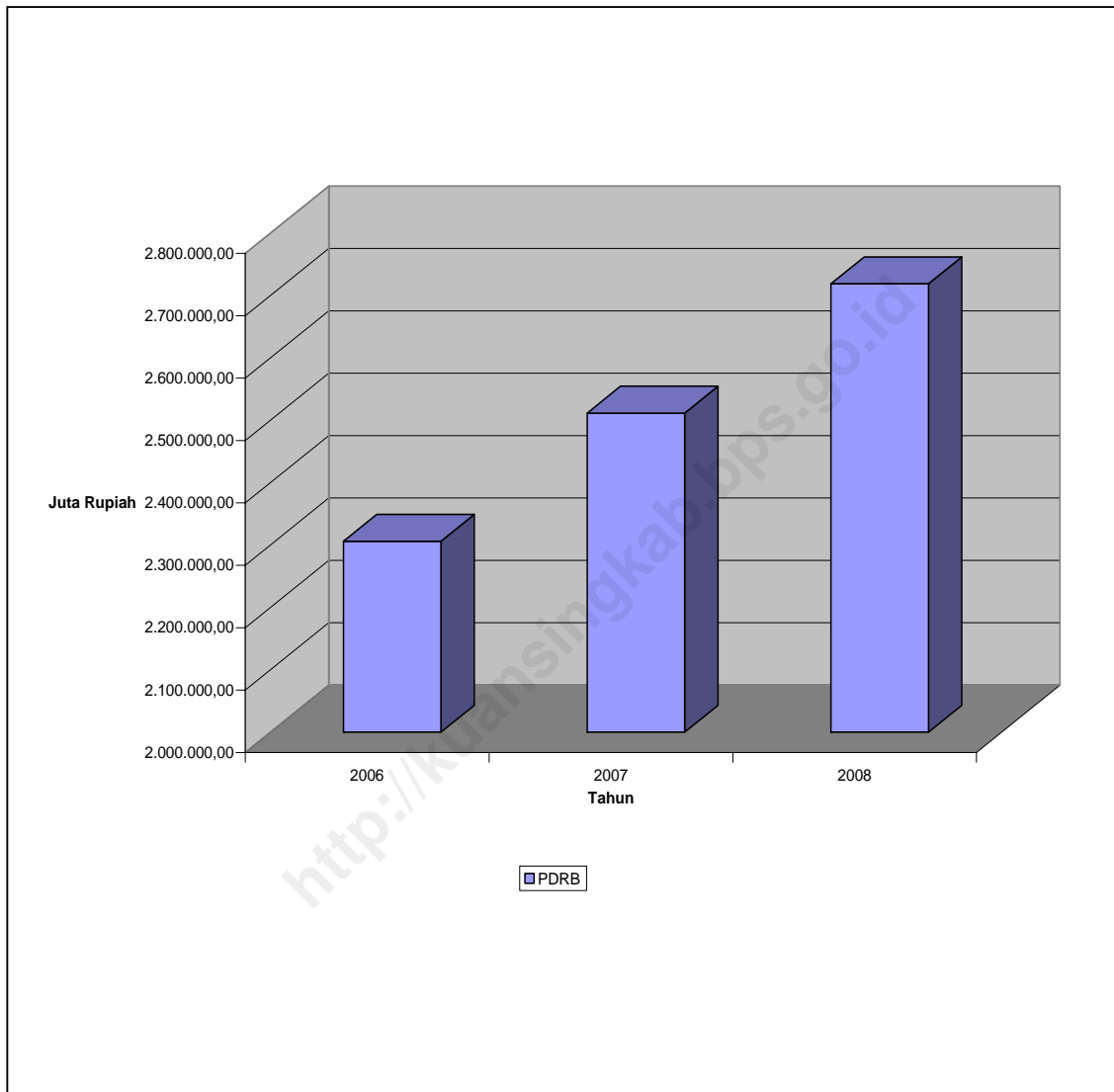
GRAFIK  
*Graph*

8.1

**PRODUK DOMESTIK REGIONAL BRUTO ATAS DASAR HARGA BERLAKU  
MENURUT LAPANGAN USAHA, 2006 – 2008 (Juta Rp)**  
*Gross Regional Domestic Product at Current Market Price by Industrial  
Classification, 2006 – 2008 (Million Rp)*

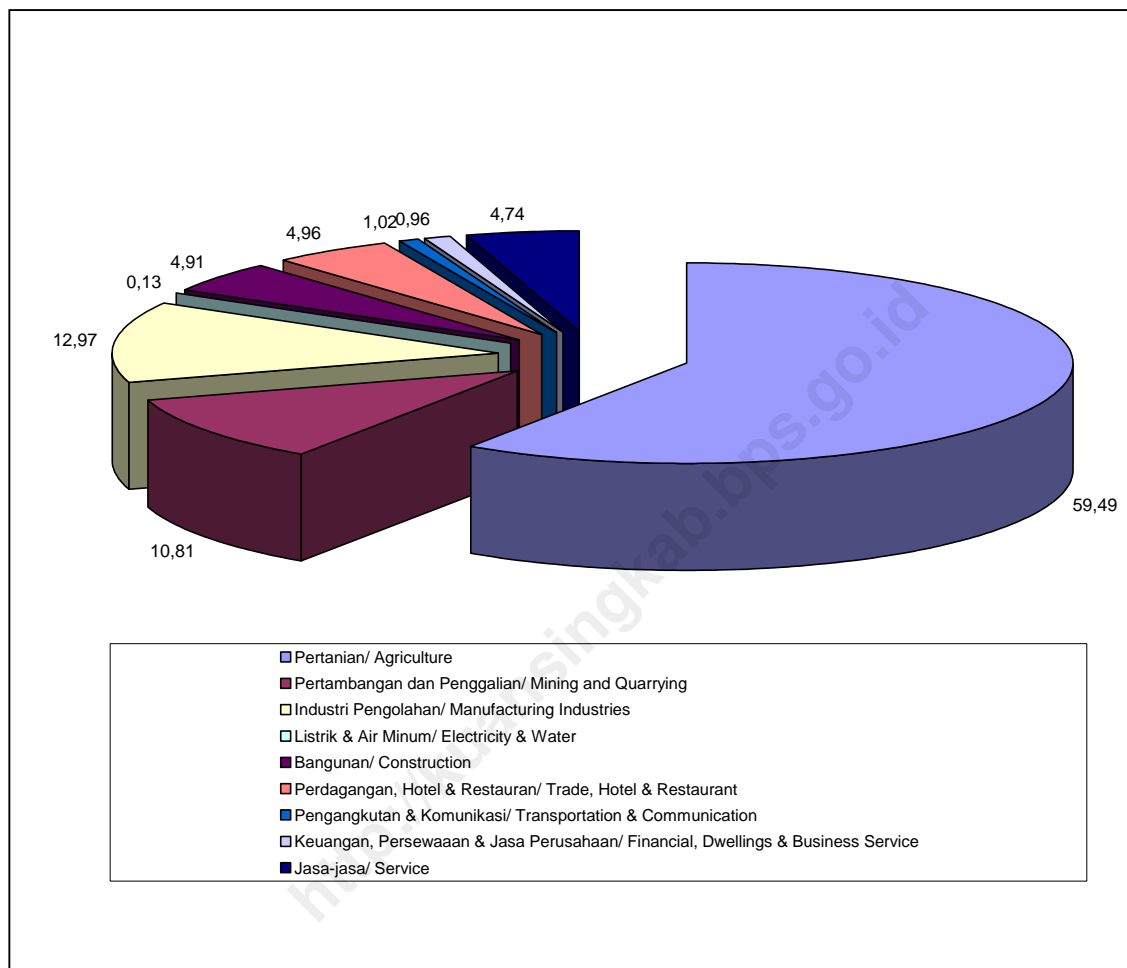


PRODUK DOMESTIK REGIONAL BRUTO ATAS DASAR HARGA KONSTAN  
MENURUT LAPANGAN USAHA, 2006 – 2008 (Juta Rp)  
*Gross Regional Domestic Product at Constant Market Price by Industrial  
Classification, 2006– 2008(Million Rp)*

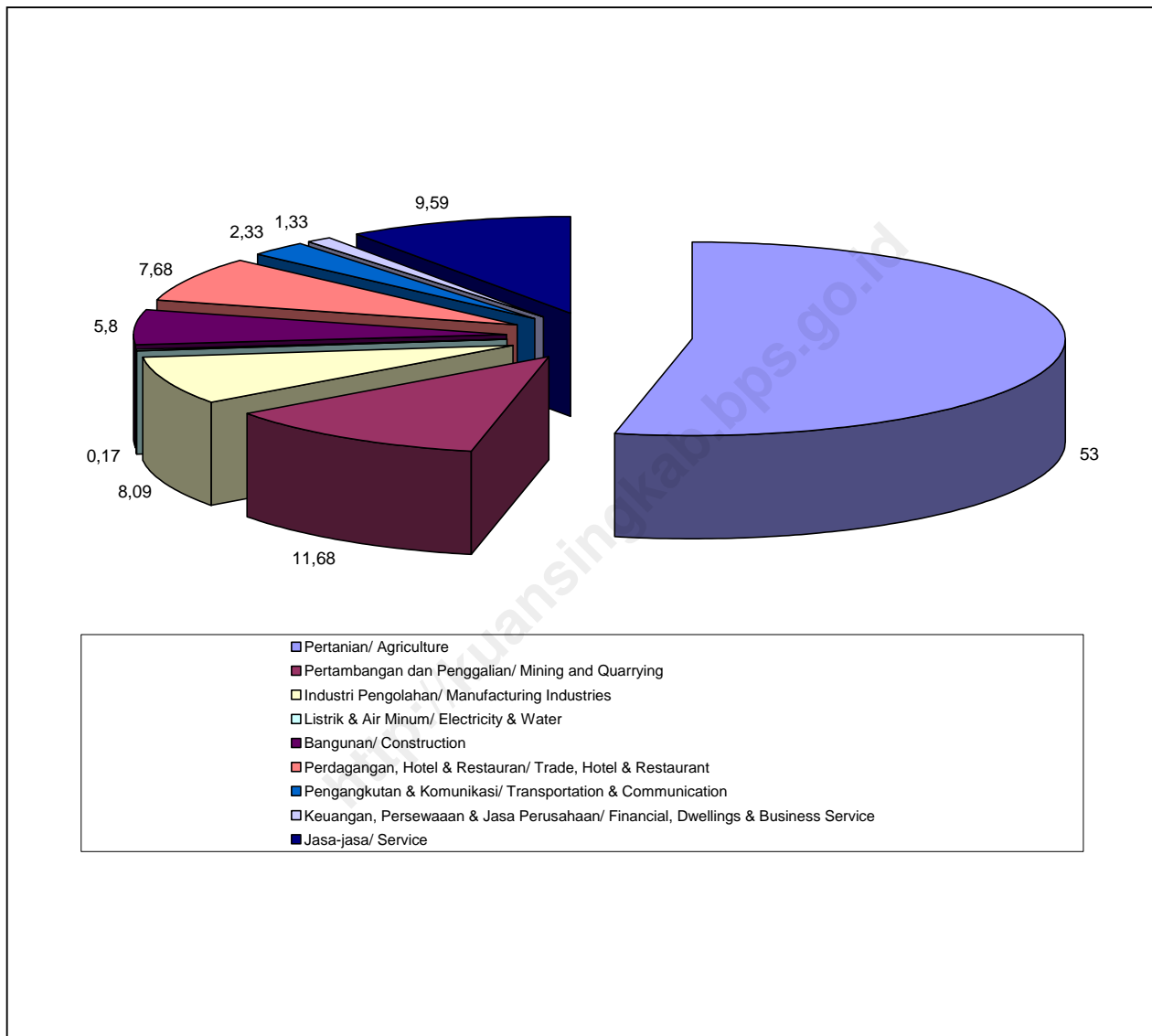




DISTRIBUSI PROSENTASE PDRB ATAS DASAR HARGA BERLAKU  
MENURUT LAPANGAN USAHA, 2008  
Percentage Distribution GRDP at Current Market Price by Industrial Classification,  
2008



DISTRIBUSI PROSENTASE PDRB ATAS DASAR HARGA KONSTAN  
MENURUT LAPANGAN USAHA, 2008  
*Percentage Distribution GRDP at Constant Market Price by Industrial Classification,  
2008*



TABEL  
Table

8.1 PRODUK DOMESTIK REGIONAL BRUTO ATAS DASAR HARGA BERLAKU  
MENURUT LAPANGAN USAHA, 2006 – 2008 (Juta Rp)  
*Gross Regional Domestic Product at Current Market Price by Industrial  
Classification, 2006 – 2008 (Million Rp)*

LAPANGAN USAHA <i>Industrial Classification</i>	2006	2007 *	2008 **
(1)	(3)	(4)	(4)
1. Pertanian/ <i>Agriculture</i>	3.988.335,81	4.906.285,60	6.080.121,66
2. Pertambangan dan Penggalian/ <i>Mining and Quarrying</i>	612.749,87	787.052,80	1.104.532,46
3. Industri Pengolahan/ <i>Manufacturing Industries</i>	1.028.678,66	1.142.937,32	1.325.585,26
4. Listrik & Air Minum/ <i>Electricity &amp; Water</i>	9.640,35	11.260,76	13.386,52
5. Bangunan/ <i>Construction</i>	223.705,07	338.998,21	502.150,78
6. Perdagangan, Hotel & Restoran/ <i>Trade, Hotel &amp; Restaurant</i>	329.305,43	408.797,81	506.767,65
7. Pengangkutan & Komunikasi/ <i>Transportation &amp; Communication</i>	75.246,31	89.617,34	104.551,15
8. Keuangan, Persewaan & Jasa Perusahaan/ <i>Financial, Dwellings &amp; Business Service</i>	60.989,96	78.117,52	98.121,69
9. Jasa-jasa/ <i>Service</i>	319.892,61	396.080,66	484.400,28
<b>PDRB/ Total</b>	<b>6.648.544,06</b>	<b>8.159.148,02</b>	<b>10.219.617,44</b>

Sumber : BPS Propinsi Riau  
Source : BPS- Statistical of Riau Province  
Keterangan:

\*) Angka Perbaikan

\*\*\*) Angka Sementara

TABEL  
Table

8.2

PRODUK DOMESTIK REGIONAL BRUTO ATAS DASAR HARGA KONSTAN  
MENURUT LAPANGAN USAHA, 2006 – 2008 (Juta Rp)  
*Gross Regional Domestic Product at Constant Market Price by Industrial  
Classification, 2006– 2008(Million Rp)*

LAPANGAN USAHA <i>Industrial Classification</i>	2006	2007 *	2008 **
(1)	(3)	(4)	(4)
1. Pertanian/ <i>Agriculture</i>	1.287.849,98	1.366.742,624	1.449.862,57
2. Pertambangan dan Penggalian/ <i>Mining and Quarrying</i>	221.326,12	267.854,695	317.473,94
3. Industri Pengolahan/ <i>Manufacturing Industries</i>	186.332,68	204.293,26	220.097,60
4. Listrik & Air Minum/ <i>Electricity &amp; Water</i>	4.118,41	4.413,46	4.742,46
5. Bangunan/ <i>Construction</i>	131.509,76	144.987,24	157.631,83
6. Perdagangan, Hotel & Restoran/ <i>Trade, Hotel &amp; Restaurant</i>	181.010,17	194.956,05	208.891,64
7. Pengangkutan & Komunikasi/ <i>Transportation &amp; Communication</i>	53.477,02	58.701,53	63.418,04
8. Keuangan, Persewaan & Jasa Perusahaan/ <i>Financial, Dwellings &amp; Business Service</i>	27.354,03	31.031,84	36.209,83
9. Jasa-jasa/ <i>Service</i>	217.258,64	238.628,26	260.670,86
<b>PDRB/ Total</b>	<b>2.306.236,81</b>	<b>2.511.608,96</b>	<b>2.718.998,77</b>

Sumber : BPS Propinsi Riau

Source : BPS- Statistical of Riau Province

Keterangan:

\*) Angka Perbaikan

\*\*) Angka Sementara

TABEL  
Table

8.3

DISTRIBUSI PROSENTASE PDRB ATAS DASAR HARGA BERLAKU  
MENURUT LAPANGAN USAHA, 2006 – 2008  
*Percentage Distribution GRDP at Current Market Price by Industrial Classification,  
2006– 2008*

LAPANGAN USAHA <i>Industrial Classification</i>	2006	2007 *	2008 **
(1)	(3)	(4)	(4)
1. Pertanian/ <i>Agriculture</i>	59,99	60,13	59,49
2. Pertambangan dan Penggalian/ <i>Mining and Quarrying</i>	9,22	9,65	10,81
3. Industri Pengolahan/ <i>Manufacturing Industries</i>	15,47	14,01	12,97
4. Listrik & Air Minum/ <i>Electricity &amp; Water</i>	0,14	0,14	0,13
5. Bangunan/ <i>Construction</i>	3,36	4,15	4,91
6. Perdagangan, Hotel & Restoran/ <i>Trade, Hotel &amp; Restaurant</i>	4,95	5,01	4,96
7. Pengangkutan & Komunikasi/ <i>Transportation &amp; Communication</i>	1,13	1,10	1,02
8. Keuangan, Persewaan & Jasa Perusahaan/ <i>Financial, Dwellings &amp; Business Service</i>	0,92	0,96	0,96
9. Jasa-jasa/ <i>Service</i>	4,81	4,85	4,74
PDRB/ <i>Total</i>	100,00	100,00	100,00

Sumber : BPS Propinsi Riau

Source : BPS- *Statistical of Riau Province*

Keterangan:

\*) Angka Perbaikan

\*\*\*) Angka Sementara

TABEL  
Table

8.4

DISTRIBUSI PROSENTASE PDRB ATAS DASAR HARGA KONSTAN  
MENURUT LAPANGAN USAHA, 2006 – 2008  
*Percentage Distribution GRDP at Constant Market Price by Industrial Classification,  
2006– 2008*

LAPANGAN USAHA <i>Industrial Classification</i>	2006	2007 *	2008 **
(1)	(3)	(4)	(4)
1. Pertanian/ <i>Agriculture</i>	55,84	54,42	53,32
2. Pertambangan dan Penggalian/ <i>Mining and Quarrying</i>	9,60	10,66	11,68
3. Industri Pengolahan/ <i>Manufacturing Industries</i>	7,91	8,13	8,09
4. Listrik & Air Minum/ <i>Electricity &amp; Water</i>	0,18	0,18	0,17
5. Bangunan/ <i>Construction</i>	5,70	5,77	5,80
6. Perdagangan, Hotel & Restoran/ <i>Trade, Hotel &amp; Restaurant</i>	7,85	7,76	7,68
7. Pengangkutan & Komunikasi/ <i>Transportation &amp; Communication</i>	2,32	2,34	2,33
8. Keuangan, Persewaan & Jasa Perusahaan/ <i>Financial, Dwellings &amp; Business Service</i>	1,19	1,24	1,33
9. Jasa-jasa/ <i>Service</i>	9,42	9,50	9,59
PDRB/ <i>Total</i>	100,00	100,00	100,00

Sumber : BPS Propinsi Riau

Source : BPS- *Statistical of Riau Province*

Keterangan:

\*) Angka Perbaikan

\*\*\*) Angka Sementara

TABEL  
Table

8.5

PENDAPATAN REGIONAL DAN ANGKA PERKAPITA KABUPATEN  
KUANTAN SINGINGI ATAS DASAR HARGA BERLAKU, 2005– 2008  
*Regional Income and Income Per Capita Kuantan Singingi Regency at Current Market  
Price, 2006 – 2008*

LAPANGAN USAHA <i>Industrial Classification</i>	2006	2007 *	2008 **
(1)	(3)	(4)	(4)
1. Produk Domestik Regional Bruto (Juta Rp) <i>/ Gross Regional Domestic Product</i>	6.648.544,06	8.159.148,02	10.219.617,44
2. Penyusutan Barang-barang Modal (Juta Rp) <i>/ Capital Depreciation</i>	414.204,29	508.314,92	636.682,17
3. Produk Domestik Regional Netto (Juta Rp) <i>/ Net Regional Domestic Product</i>	6.234.339,77	7.650.833,10	9.582.935,27
4. Pajak tak Langsung (Juta Rp) / <i>Net Indirect Tax</i>	156.240,79	191.739,98	240.161,01
5. Produk Domestik Regional Netto atas Dasar Biaya Faktor (Juta Rp) / <i>Regional Domestic Product at Factor Price</i>	6.078.098,98	7.459.093,12	9.342.774,26
6. Jumlah Penduduk Pertengahan Tahun/ <i>Population at Mid Year</i>	249.320	270.320	274.757
7. Produk Domestik Bruto Perkapita (Rupiah) <i>/ Gross Domestic Product per Capita</i>	26.666.709,69	30.183.293,95	37.195.112,18
8. Pendapatan Regional Perkapita (Rupiah)/ <i>Income per Capita</i>	24.378.706,00	27.593.567,32	34.003.771,55

Sumber : BPS Propinsi Riau

Source : BPS- Statistical of Riau Province

Keterangan:

\*) Angka Perbaikan

\*\*\*) Angka Sementara

TABEL  
Table

8.6

PENDAPATAN REGIONAL DAN ANGKA PERKAPITA KABUPATEN  
KUANTAN SINGINGI ATAS DASAR HARGA KONSTAN, 2006– 2008  
*Regional Income and Income Per Capita Kuantan Singingi Regency at Constant  
Market Price, 2006 – 2008*

LAPANGAN USAHA <i>Industrial Classification</i>	2006	2007 *	2008 **
(1)	(3)	(4)	(4)
1. Produk Domestik Regional Bruto (Juta Rp) / <i>Gross Regional Domestic Product</i>	2.306.236,81	2.511.608,9	2.718.998,77
2. Penyusutan Barang-barang Modal (Juta Rp) / <i>Capital Depreciation</i>	143.678,55	156.473,23	169.393,62
3. Produk Domestik Regional Netto (Juta Rp) / <i>Net Regional Domestic Product</i>	2.162.558,25	2.355.135,72	2.549.605,15
4. Pajak tak Langsung (Juta Rp) / <i>Net Indirect Tax</i>	54.196,56	59.022,81	63.896,47
5. Produk Domestik Regional Netto atas Dasar Biaya Faktor (Juta Rp) / <i>Regional Domestic Product at Factor Price</i>	2.108.361,69	2.296.112,91	2.485.708,68
6. Jumlah Penduduk Pertengahan Tahun/ <i>Population at Mid Year</i>	249.320	270.320	274.757
7. Produk Domestik Bruto Perkapita (Rupiah) / <i>Gross Domestic Product per Capita</i>	9.250.107,53	9.291.243,56	9.896.012,74
8. Pendapatan Regional Perkapita (Rupiah) / <i>Income per Capita</i>	8.456.448,30	8.494.054,86	9.046.934,85

Sumber : BPS Propinsi Riau

Source : BPS- Statistical of Riau Province

Keterangan:

\*) Angka Perbaikan

\*\*\*) Angka Sementara