



KECAMATAN DUSUN TENGAH

*DUSUN TENGAH DISTRICT
IN FIGURES*

VOLUME 18, 2024

2024

<http://bartimkab.bps.go.id>



Katalog/*Catalogue*: 1102001.6212050
ISSN 2302-5093

KECAMATAN DUSUN TENGAH DALAM ANGKA *DUSUN TENGAH DISTRICT IN FIGURES* 2024

Volume 18, 2024

<https://bartimkab.bps.go.id>



**BADAN PUSAT STATISTIK
KABUPATEN BARITO TIMUR
BPS-STATISTICS BARITO TIMUR**

KECAMATAN DUSUN TENGAH DALAM ANGKA

Dusun Tengah District in Figures

2024

Volume 18, 2024

Katalog /*Catalogue*: 1102001.6212050

ISSN: 2302-5093

Nomor Publikasi/*Publication Number*: 62120.24018

Ukuran Buku/*Book Size*: 14,8 cm x 21 cm

Jumlah Halaman/*Number of Pages* : xxvi+83 hal/*pages*

Penyusun Naskah/*Manuscript Drafter*:

BPS Kabupaten Barito Timur

BPS-Statistics Barito Timur Regency

Penyunting/*Editor*:

BPS Kabupaten Barito Timur

BPS-Statistics Barito Timur Regency

Pembuat Kover/*Cover Designer*:

BPS Kabupaten Barito Timur

BPS-Statistics Barito Timur Regency

Penerbit/*Publisher*

©BPS Kabupaten Barito Timur/*BPS-Statistics Barito Timur Regency*

Sumber Ilustrasi/*Illustration Source*: canva

Dilarang mereproduksi dan/atau menggandakan sebagian atau seluruh isi buku ini untuk tujuan komersial tanpa izin tertulis dari Badan Pusat Statistik Kabupaten Barito Timur.
It is prohibited to reproduce and/or duplicate part or all of this book for commercial purpose without permission from BPS-Statistics Barito Timur Regency.

TIM PENYUSUN/COMPILERS
KECAMATAN DUSUN TENGAH DALAM ANGKA
Dusun Tengah District in Figures
2024

Volume 18, 2024

Pengarah/Director

Yulianto

Penanggung Jawab/Persons in Charge

Yulianto

Penyunting/Editors

Shiddaq Quthbuddin Pajriannor

Pengolah Data dan Penulis Naskah/Data Processor and Writers

Shiddaq Quthbuddin Pajriannor • Wahyu Anjuano

Penata Letak/Layout Designers

Shiddaq Quthbuddin Pajriannor

Penerjemah/Translators

Wahyu Anjuano

KONTRIBUTOR DATA/DATA CONTRIBUTORS

1. Kementerian Agama/*Ministry of Religious Affair*
2. Kementerian Pendidikan dan Kebudayaan/*Ministry of Education and Culture*
3. Badan Meteorologi Klimatologi dan Geofisika/*Meteorological, Climatology, and Geophysical Agency*
4. Badan Pusat Statistik/*BPS-Statistics Indonesia*
5. Kantor Kementerian Agama Kabupaten Barito Timur/ *Ministry of Religion Office of Barito Timur Regency*
6. Sekretariat Daerah Kabupaten Barito Timur/ *Regional Secretariat of Barito Timur Regency*
7. Dinas Komunikasi Informatika dan Persandian Statistik Kabupaten Barito Timur/ *Department of Communication, Informatics and Statistics Encryption of Barito Timur Regency*
8. Dinas Pekerjaan Umum, Penataan Ruang dan Kawasan Permukiman Kabupaten Barito Timur/ *Department of Public Works, Spatial Planning and Residential Areas of Barito Timur Regency*
9. Dinas Kependudukan dan Pencatatan Sipil Kabupaten Barito Timur/ *Population and Civil Registration Service of Barito Timur Regency*
10. Dinas Kebudayaan, Pariwisata, Kepemudaan, dan Olah Raga Kabupaten Barito Timur/ *Department of Culture, Tourism, Youth and Sports of Barito Timur Regency*
11. Badan Kepegawaian dan Pengembangan Sumber Daya Manusia Kabupaten Barito Timur/ *Human Resources Development and Personnel Agency of Barito Timur Regency*
12. Kantor Desa/Kelurahan/ *Village/Kelurahan Office*

PETA WILAYAH KECAMATAN DUSUN TENGAH
MAP OF DUSUN TENGAH DISTRICT



<https://bartimkab.iaps.go.id>

KEPALA BPS KABUPATEN BARITO TIMUR
HEAD OF BPS-STATISTICS BARITO TIMUR



Yulianto

KATA PENGANTAR

Publikasi “Kecamatan Dusun Tengah Dalam Angka Tahun 2024” merupakan publikasi tahunan Badan Pusat Statistik (BPS) Kabupaten Barito Timur. Publikasi ini disusun oleh Staf BPS Kabupaten Barito Timur guna memberikan gambaran mengenai keadaan geografi, penduduk, sosial ekonomi, dan sebagainya dalam wilayah Kecamatan Dusun Tengah.

Dalam Penyusunan publikasi ini, data yang disusun diperoleh dari berbagai sumber baik dari kegiatan-kegiatan yang dilaksanakan oleh BPS Kabupaten Barito Timur, dinas/instansi terkait, maupun para aparat pemerintah baik dari tingkat kecamatan hingga desa/kelurahan. Publikasi ini diharapkan dapat memenuhi kebutuhan para konsumen data, serta dapat dijadikan sebagai dasar dalam perencanaan pembangunan, khususnya Kecamatan Dusun Tengah sendiri.

Meskipun telah diupayakan kelengkapan dan penyempurnaan data yang disajikan, namun masih terasa belum dapat memenuhi kebutuhan pemakai data. Karena itu saran, pendapat dan kritik yang konstruktif dari berbagai pihak sangat diharapkan, guna perbaikan dan penyempurnaan publikasi ini dimasa mendatang.

Kepada semua pihak yang telah memberikan bantuannya sehingga dapat terbitnya publikasi ini, kami ucapkan terima kasih. Semoga kerjasama yang baik ini dapat kita tingkatkan dimasa yang akan datang.

Tamiang Layang, 26 September 2024
Kepala BPS
Kabupaten Barito Timur

Yulianto

PREFACE

The Publication of "Dusun Tengah District in Figures 2024" is an annual publication Statistics Board of Barito Timur Regency. This Publication is made by Staff of BPS-Statistics of Barito Timur Regency for give the description about geographical, environment, socio economic, and other situation in Dusun Tengah District.

For the preparation of this book, data are collected from many sources such as from many activities of Statistics Board of Barito Timur Regency, boards/institutions, and government Offices in District nor village/kelurahan level. Hopefully this publication will be useful for all of us to plan preparation and implementation of the development Dusun Tengah District.

Although a great effort for the completion of it had already been made, it could not meet the need of data user. Therefore, readers constructive criticism and suggestion for the completion of the publication are needed in the next time.

Our gratitude goes to all government and private institutions that have already contributed data for its preparation this book. Hopefully, this valuable cooperation can keep being endlessly increased.

*Tamiang Layang, 26 September 2024
Head of BPS-Statistics Barito Timur Regency*

Yulianto

DAFTAR ISI/CONTENTS
KECAMATAN DUSUN TENGAH DALAM ANGKA
Dusun Tengah District in Figures
2024
 Volume 18, 2024

	Halaman <i>Page</i>
Kata Pengantar/ <i>Preface</i>	xii
Daftar Isi/ <i>Contents</i>	xiii
Daftar Tabel/ <i>List of Tables</i>	xv
Daftar Gambar/ <i>List of Figures</i>	xxi
Penjelasan Umum/ <i>Explanatory Notes</i>	xxiii
Daftar Singkatan/ <i>List of Abbreviation</i>	xxv
1. Geografi dan Iklim/ <i>Geography and Climate</i>	1
2. Pemerintahan/ <i>Government</i>	11
3. Penduduk/ <i>Population</i>	21
4. Sosial dan Kesejahteraan Rakyat/ <i>Social and Welfare</i>	31
5. Pertanian/ <i>Agriculture</i>	45
6. Pariwisata, Transportasi, dan Komunikasi/ <i>Tourism, Transportation, and Communication</i>	59
7. Perbankan, Koperasi, dan Perdagangan/ <i>Banking, Cooperative, and Trade</i>	73
Daftar Pustaka/ <i>Bibliography</i>	83

DAFTAR TABEL/LIST OF TABLES

Tabel Table		Halaman Page
1.	GEOGRAFI/GEOGRAPHY	
1.1	Luas Daerah Menurut Desa/Kelurahan di Kecamatan Dusun Tengah, 2023 <i>Total Area by Villages/Subdistricts in Dusun Tengah District, 2023.....</i>	8
1.2	Jarak ke Ibukota Kecamatan dan Ibukota Kabupaten/Kota Menurut Desa/Kelurahan di Kecamatan Dusun Tengah (km), 2023 <i>Distance to the District Capital and Regency/Municipal Capital by Villages/Subdistricts in Dusun Tengah District (km), 2023</i>	9
1.3	Nama-nama Sungai dan Desa yang Dilintasi di Kecamatan Dusun Tengah, 2023 <i>Rivers Names and Villages/Subdistricts that was Crossed in Dusun Tengah District, 2023.....</i>	10
2.	PEMERINTAHAN/GOVERNMENT	
2.1	WILAYAH ADMINISTRATIF ADMINISTRATIVE AREA	
2.1.1	Jumlah Rukun Warga (RW) dan Rukun Tetangga (RT) Menurut Desa/Kelurahan di Kecamatan Dusun Tengah, 2023 <i>Number of Rukun Warga and Rukun Tetangga by Villages/ Kelurahan in Dusun Tengah District, 2023.....</i>	17
2.2	SUMBER DAYA MANUSIA HUMAN RESOURCES	
2.2.1	Jumlah Pegawai Negeri Sipil Menurut Pemerintah Daerah dan Jenis Kelamin di Kecamatan Dusun Tengah, 2023 <i>Number of Civil Servants by Local Government and Sex in Dusun Tengah District, 2023</i>	18
2.2.2	Jumlah Pegawai Negeri Sipil Pemerintah Daerah Kecamatan Dusun Tengah Menurut Tingkat Pendidikan dan Jenis Kelamin, 2023 <i>Number of Civil Servants of Dusun Tengah District Government by Educational Level and Sex, 2023</i>	19

3. PENDUDUK/POPULATION

3.1	Penduduk, Distribusi Persentase Penduduk, Kepadatan Penduduk, Rasio Jenis Kelamin Penduduk Menurut Desa/ Kelurahan di Kecamatan Dusun Tengah, 2023 <i>Population, Percentage Distribution of Population, Population Density, and Population Sex Ratio by Villages/Subdistricts in Dusun Tengah District, 2023.....</i>	28
3.2	Jumlah Penduduk Menurut Kelompok Umur dan Jenis Kelamin di Kecamatan Dusun Tengah, 2023 <i>Population by Age Groups and Sex in Dusun Tengah District, 2023</i>	30

4. SOSIAL DAN KESEJAHTERAAN RAKYAT/SOCIAL AND WELFARE

4.1 PENDIDIKAN EDUCATION

4.1.1	Banyaknya Desa ¹ /Kelurahan yang Memiliki Fasilitas Sekolah Menurut Tingkat Pendidikan di Kecamatan Dusun Tengah, 2021–2023 <i>Number of Villages¹/Kelurahan Having Educational Facilities by Educational Level in Dusun Tengah District, 2021–2023</i>	37
4.1.2	Jumlah Sekolah Menurut Tingkat Pendidikan di Kecamatan Dusun Tengah, 2023/2024 <i>Number of Schools by Educational Level in Dusun Tengah District, 2023/2024</i>	38
4.1.3	Jumlah Guru Menurut Tingkat Pendidikan di Kecamatan Dusun Tengah, 2023/2024 <i>Number of Teachers by Educational Level in Dusun Tengah District, 2023/2024</i>	39
4.1.4	Jumlah Murid Menurut Tingkat Pendidikan di Kecamatan Dusun Tengah, 2023/2024 <i>Number of Pupils by Educational Level in Dusun Tengah District, 2023/2024</i>	40

**4.2 KESEHATAN
HEALTH**

4.2.1	Banyaknya Desa ¹ /Kelurahan yang Memiliki Sarana Kesehatan Menurut Jenis Sarana Kesehatan di Kecamatan Dusun Tengah, 2021–2023 <i>Number of Villages¹/Kelurahan Health Facilities by Type of Health Facilities in Dusun Tengah District, 2021–2023</i>	41
-------	---	----

**4.3 PERUMAHAN DAN LINGKUNGAN
HOUSING AND ENVIRONMENT**

4.3.1	Banyaknya Desa ¹ /Kelurahan Menurut Sumber Air Minum Sebagian Besar Keluarga di Kecamatan Dusun Tengah, 2021–2023 <i>Number of Villages¹/Kelurahan by Drinking Water Source of Majority Family in Dusun Tengah District, 2021–2023</i>	42
4.3.3	Banyaknya Desa ¹ /Kelurahan Menurut Sumber Penerangan Jalan Utama Desa/Kelurahan di Kecamatan Dusun Tengah, 2021–2023 <i>Number of Villages¹/Kelurahan by Source of Villages/Subdistricts's Main Street Illumination in Dusun Tengah District, 2021–2023</i>	43
4.3.4	Banyaknya Desa ¹ /Kelurahan Menurut Penggunaan Fasilitas Tempat Buang Air Besar Sebagian Besar Keluarga di Kecamatan Dusun Tengah, 2021–2023 <i>Number of Villages¹/Kelurahan by Toilet Facility Used by Majority Family in Dusun Tengah District, 2021–2023</i>	44

5. PERTANIAN/AGRICULTURE

5.1	Luas Panen Tanaman Sayuran dan Buah-buahan Semusim Menurut Jenis Tanaman di Kecamatan Dusun Tengah (ha), 2020–2023 <i>Harvested Area of Seasonal Vegetables and Fruits by Kind of Plant in Dusun Tengah District (ha), 2020–2023</i>	52
5.2	Produksi Tanaman Sayuran dan Buah-buahan Semusim Menurut Jenis Tanaman di Kecamatan Dusun Tengah (kuintal), 2020–2023 <i>Production of Seasonal Vegetables and Fruits by Kind of Plant in Dusun Tengah District (quintal), 2020–2023</i>	53

Tabel Table		Halaman Page
5.3	Luas Panen Tanaman Biofarmaka Menurut Jenis Tanaman di Kecamatan Dusun Tengah (m ²), 2020–2023 <i>Harvested Area of Medicinal Plants by Kind of Plant in Dusun Tengah District (m²), 2020–2023</i>	54
5.4	Produksi Tanaman Biofarmaka Menurut Jenis Tanaman di Kecamatan Dusun Tengah (kg), 2020–2023 <i>Production of Medicinal Plants by Kind of Plant in Dusun Tengah District (kg), 2020–2023.....</i>	55
5.5	Luas Panen Tanaman Hias Menurut Jenis Tanaman di Kecamatan Dusun Tengah (m ²), 2020–2023 <i>Harvested Area of Ornamental Plants by Kind of Plant in Dusun Tengah District (m²), 2020–2023</i>	56
5.6	Produksi Tanaman Hias Menurut Jenis Tanaman di Kecamatan Dusun Tengah (tangkai), 2020–2023 <i>Production of Ornamental Plants by Kind of Plant n Dusun Tengah District (stalks), 2020–2023.....</i>	57
5.7	Produksi Buah-Buahan dan Sayuran Tahunan Menurut Jenis Tanaman di Kecamatan Dusun Tengah (kuintal), 2020–2023 <i>Production of Annual Fruits and Vegetables by Kind of Plant in Dusun Tengah District (quintal), 2020–2023.....</i>	58
6.	PARIWISATA, TRANSPORTASI, DAN KOMUNIKASI/TOURISM, TRANSPORTATION, AND COMMUNICATION	
6.1	PARIWISATA TOURISM	
6.1.1	Jumlah Sarana Akomodasi Menurut Desa/Kelurahan dan Jenis Akomodasi di Kecamatan Dusun Tengah, 2023 <i>Number of Accomodation Facilities by Villages/Subdistricts and Type of Accomodation in Dusun Tengah District, 2023.....</i>	65
6.1.2	Keberadaan Tempat Pariwisata di Kecamatan Dusun Tengah, 2023 <i>The Existence of Tourism Location in Dusun Tengah District, 2023.....</i>	66

6.2	TRANSPORTASI TRANSPORTATION	
6.2.1	Prasarana dan Sarana Transportasi Antardesa/Kelurahan Menurut Desa/Kelurahan di Kecamatan Dusun Tengah, 2023 <i>Inter-Villages/Subdistricts Transportation Infrastructure and Facilities by Villages/Subdistricts in Dusun Tengah District, 2023.....</i>	67
6.3	KOMUNIKASI COMMUNICATION	
6.3.1	Keberadaan Kantor Pos/Pos Pembantu/Rumah Pos, Pos Keliling, dan Perusahaan/Agen Jasa Ekspedisi Swasta Menurut Desa/Kelurahan di Kecamatan Dusun Tengah, 2021 <i>Number of Post Office/Subsidiary of Post Office, Mobile Portal Service, Private Expedition Service Company by Villages/Subdistricts in Dusun Tengah District, 2021</i>	69
6.3.2	Jumlah Menara Telepon seluler dan Operator Layanan Komunikasi Telepon Seluler Menurut Desa/ Kelurahan di Kecamatan Dusun Tengah, 2023 <i>Number of Base Transceiver Station (BTS) and Cellular Phone Communication Service Operators by Villages/Subdistricts in Dusun Tengah District, 2023.....</i>	70
6.3.3	Kekuatan Sinyal Telepon Seluler dan Jenis Sinyal Internet Telepon Seluler Menurut Desa/Kelurahan di Kecamatan Dusun Tengah, 2021 <i>The Strenght of Celular Phone Signal by Villages/Subdistricts in Dusun Tengah District, 2021</i>	71
7.	PERBANKAN, KOPERASI, DAN PERDAGANGAN/BANKING, COOPERATIVE, AND TRADE	
7.1	Banyaknya Sarana Lembaga Keuangan Bank Menurut Desa/ Kelurahan dan Jenis Bank di Kecamatan Dusun Tengah, 2022 <i>Number of Bank by Villages/Subdistricts and Type of Bank in Dusun Tengah District, 2022.....</i>	78

Tabel
Table

Halaman
Page

7.2	Banyaknya Koperasi Aktif Menurut Menurut Desa/Kelurahan dan Jenis Koperasi di Kecamatan Dusun Tengah, 2021 <i>Number of Cooperative by Villages/Subdistricts and Type of Cooperative in Dusun Tengah District, 2021</i>	79
7.3	Banyaknya Sarana Perdagangan Menurut Desa/Kelurahan dan Jenis Sarana Perdagangan di Kecamatan Dusun Tengah, 2021 <i>Number of Trade Facilities by Villages/Subdistricts and Type of Trade Facilities in Dusun Tengah District, 2021</i>	81

<https://bartimkab.bps.go.id>

DAFTAR GAMBAR/LIST OF FIGURES

Gambar Figure		Halaman Page
1.1	Luas Daerah menurut Desa/Kelurahan di Kecamatan Dusun Tengah, 2023 <i>Total Area by Villages/Subdistricts in Dusun Tengah District, 2023.....</i>	6
1.2	Jarak ke Ibukota Kecamatan Menurut Desa/Kelurahan di Kecamatan Dusun Tengah (km), 2023 <i>Distance to the District Capital by Villages/Subdistricts in Dusun Tengah District (km), 2023</i>	7
2.1	Jumlah Pegawai Negeri Sipil Pemerintah Daerah Kecamatan Dusun Tengah Menurut Tingkat Pendidikan, 2023 <i>Number of Civil Servants of Dusun Tengah District Government by Educational Level, 2023</i>	16
3.1	Jumlah Penduduk di Kecamatan Dusun Tengah Menurut Jenis Kelamin, 2023 <i>Population in Dusun Tengah District by Gender, 2023... ..</i>	26
3.2	Jumlah Penduduk Menurut Kelompok Umur dan Jenis Kelamin di Kecamatan Dusun Tengah, 2023 <i>Population by Age Groups and Sex in Dusun Tengah District, 2023... ..</i>	27
4.1	Jumlah Sekolah Menurut Tingkat Pendidikan di Kecamatan Dusun Tengah, 2023/2024 <i>Number of Schools by Educational Level in Dusun Tengah District, 2023/2024</i>	36
5.1	Produksi Tanaman Biofarmaka Menurut Jenis Tanaman di Kecamatan Dusun Tengah (kg), 2023 <i>Production of Medicinal Plants by Kind of Plant in Dusun Tengah District (kg),2023</i>	50
5.2	Produksi Buah-Buahan dan Sayuran Tahunan Menurut Jenis Tanaman di Kecamatan Dusun Tengah (kuintal), 2023 <i>Production of Annual Fruits and Vegetables by Kind of Plant in Dusun Tengah District (quintal), 2023... ..</i>	51

Gambar Figure	Halaman Page	
6.1	Jumlah Menara Telepon seluler Menurut Desa/ Kelurahan di Kecamatan Dusun Tengah, 2023 <i>Number of Base Transceiver Station (BTS) by Villages/Subdistricts in Dusun Tengah District, 2023</i>	64
7.1	Banyaknya Sarana Perdagangan Menurut Jenis Sarana Perdagangan di Kecamatan Dusun Tengah, 2021 <i>Number of Trade Facilities by Type of Trade Facilities in Dusun Tengah District, 2021.....</i>	77

<https://bartimkab.bps.go.id>

PENJELASAN UMUM/EXPLANATORY NOTES

Tanda-tanda, satuan-satuan, dan lain-lainnya yang digunakan dalam publikasi ini adalah sebagai berikut:

Symbols, measurement units, and acronyms which are used in this publication, are as follows:

1. TANDA-TANDA/SYMBOLS

Data tidak tersedia/ <i>Data not available</i>	: ...
Tidak ada atau nol / <i>Null or zero</i>	: -
Data dapat diabaikan/ <i>Data negligible</i>	: ~0
Tanda decimal/ <i>Decimal point</i>	: ,
Data tidak dapat ditampilkan/ <i>Not applicable</i>	: NA
Angka estimasi/ <i>Estimated figures</i>	: e
Angka diperbaiki/ <i>Revised figures</i>	: r
Angka sementara/ <i>Preliminary figures</i>	: *
Angka sangat sementara/ <i>Very preliminary figures</i>	: **
Angka sangat sangat sementara/ <i>Very very preliminary figures</i>	: ***

2. SATUAN/UNITS

barel/ <i>barrel</i>	: 158,99 liter/ <i>litres</i> = 1/6,2898 m ³
hektare (ha)/ <i>hectare (ha)</i>	: 10.000 m ²
kilometer (km)/ <i>kilometres (km)</i>	: 1.000 meter/ <i>meters (m)</i>
knot/ <i>knot</i>	: 1,8523 km/jam (<i>km/hour</i>)
kuintal/ <i>quintal</i>	: 100 kg
KWh	: 1.000 Watt <i>hour</i>
MWh	: 1.000 KWh
liter (untuk beras)/ <i>litre (for rice)</i>	: 0,80 kg
MMSCF	: 1/35,3 m ³
metrik ton (m.ton)/ <i>metric ton (m. ton)</i>	: 0,98421 long ton = 1.000 kg
ons/ <i>ounce</i>	: 28,31 gram/ <i>grams</i>
ton	: 1.000 kg

Satuan lain: buah, dus, butir, helai/lembar, kaleng, batang, pulsa, ton kilometer (ton-km), jam, menit, persen (%).

Other units: unit, pack, pieces, sheet, tin, pulse, ton-kilometres(ton-km), hour, minute, percent (%).

Perbedaan angka di belakang koma disebabkan oleh pembulatan angka.

The difference in decimal numbers is caused by rounding.

DAFTAR SINGKATAN/LIST OF ABBREVIATION

SI	: Stasiun Iklim/ <i>Climate Station</i>
SMPK	: Stasiun Meterologi Pertanian Khusus/ <i>Special Agricultural Meteorological Station</i>
t.t	: Tempat tidur/ <i>Bed</i>
BCG	: Bacillus Calmette Guerin
DPT	: Difteri, Pertusis, Tetanus/ <i>Diphtheria, Tetanus, and Pertussis</i>
TT	: Tetanus Toxoid
IOT	: Industri Obat Tradisional/ <i>Traditional Medicine Industry</i>
IKOT	: Industri Kecil Obat Tradisional/ <i>Traditional Medicine Small Industry</i>
Alkes	: Alat kesehatan/ <i>Health Kits</i>
PKRT	: Perbekalan Kesehatan Rumah tangga/ <i>Household Health Logistics</i>
Kompl	: Komplemen/ <i>Complement</i>
IRTP	: Industri Pangan Produksi Rumah Tangga/ <i>Foods Home Industry</i>
PBF	: Pedagang Besar Farmasi/ <i>Pharmacy Whole-seller</i>
GFK	: Gudang Farmasi Kab/Kota/Regency/ <i>Municipality Pharmacy Warehouse</i>
RB	: Rumah Bersalin/ <i>Delivery House</i>
Pustu	: Puskesmas pembantu/ <i>Auxiliary Public Health Center</i>
BP	: Balai Pengobatan/ <i>Polyclinic</i>
TPS	: Tempat Pembuangan Sampah Sementara / <i>landfill</i>
Jamkesmas	: Jaminan kesehatan masyarakat miskin/ <i>Poor public health insurance</i>
PJKMU	: Program Jaminan Kesehatan Masyarakat Umum/ <i>General Public Health Insurance Program</i>
SIUP	: Surat Ijin Usaha Perdagangan/ <i>Trading Permission Letter</i>
TDP	: Tanda Daftar Perusahaan/ <i>Company Registration Identity</i>
API	: Angka Pengenal Importir/ <i>Importer's Identity Number</i>

BAB
Chapter

01

GEOGRAFI

GEOGRAPHY

Luas Daerah di Kecamatan Dusun Tengah, 2023

Total Area in Dusun Tengah District, 2023

Luas Daerah
Total Area

371,00



PENJELASAN TEKNIS**TECHNICAL NOTES**

1. Secara astronomis, Barito Timur terletak antara 1°2' Lintang Utara dan 2°5' Lintang Selatan dan antara 114°-115° Bujur Timur.
 2. Desa adalah suatu kesatuan hukum dimana bermukim suatu masyarakat yang berkuasa dan masyarakat tersebut mengadakan pemerintah sendiri. Tata kehidupan, meliputi segala hal yang yang menyangkut seluk beluk kehidupan masyarakat desa.
 3. Kelurahan pembagian wilayah administratif di Indonesia di bawah kecamatan. Dalam konteks otonomi daerah di Indonesia. Kelurahan merupakan wilayah kerja Lurah sebagai Perangkat Daerah Kabupaten atau kota. Kelurahan dipimpin oleh seorang Lurah yang berstatus sebagai Pegawai Negeri Sipil.
 4. Persentase luas desa/kelurahan terhadap luas kecamatan merupakan perhitungan atau pembagian antara luas desa/ kelurahan dibagi dengan luas kecamatan.
1. *Astronomically, Barito Timur Regency is located between 1°2' North latitude and 2°5' South latitude and between 114°-115° East longitude.*
 2. *The village is a legal entity which houses a ruling society and the community organizes its own government. Tata life, covering everything that concerns the ins and outs of village life.*
 3. *Administrative subdistricts in Indonesia under the kecamatan. In the context of regional autonomy in Indonesia. Subdistrict is the work area of the Village Head as a Regional Device of the Regency or City. Subdistrict is headed by a Lurah who is a civil servant.*
 4. *Percentage of village / subdistrict area to district is a calculation or division between village / subdistrict outbreak area divided by district area.*

- | | |
|--|--|
| <p>5. Luas Wilayah adalah sebuah daerah yang dikuasai atau menjadi teritorial dari sebuah kedaulatan. Berdasarkan definisi luas wilayah di atas, pengisian pada kolom luas wilayah berdasarkan Surat Keputusan (SK) pembentukan desa.</p> | <p>5. <i>Area is a territory that is controlled or becomes a territorial of a sovereignty. Based on the definition of the area above, fill in the column area based on Decree (SK) formation of the village.</i></p> |
| <p>6. Jarak ke Ibukota Kecamatan dihitung berdasarkan jarak antara letak kantor desa/kelurahan setempat ke kantor kecamatan. Sedangkan jarak ke Ibukota Kabupaten dihitung berdasarkan jarak antara letak kantor desa setempat dengan Kantor Bupati. Jarak dititung berdasarkan satuan Kilometer (Km).</p> | <p>6. <i>Distance to the Capital District is calculated based on the distance between the location of the village/ subdistrict office to the District office. While the distance to the Capital District is calculated based on the distance between the location of the local village office with the Bupati's Office. Distance is calculated by Kilometer unit (Km).</i></p> |
| <p>7. Sungai yang melintasi desa adalah sungai yang alirannya melalui wilayah desa/kelurahan termasuk juga sungai yang menjadi batas desa/kelurahan.</p> | <p>7. <i>Rivers that pass through the village are streams flowing through the village / ward area including the river that becomes the boundary of the village / ward.</i></p> |

ULASAN

Kecamatan Dusun Tengah merupakan salah satu kecamatan di Kabupaten Barito Timur berbatasan dengan satu provinsi di luar Kalimantan Tengah dan lima kecamatan di dalam kabupaten. di sebelah utara berbatasan dengan Kecamatan Raren Batuah, sebelah timur berbatasan dengan sebagian wilayah Provinsi Kalimantan Selatan, sebelah selatan berbatasan dengan Kecamatan Paku, Kecamatan Awang, dan Kecamatan Patangkep Tutui, sedangkan sebelah barat berbatasan dengan Kecamatan Pematang Karau.

Luas Kecamatan Dusun Tengah adalah sebesar 371 km² atau 9,68 persen dari luas Kabupaten Barito Timur yang terbagi menjadi 1 kelurahan dan 7 desa. Desa Muara Awang dan Netampin merupakan dua desa terluas, masing-masing luasnya adalah 120 km² atau 32,34 persen dan 105 km² atau 28,30 persen dari luas kecamatan.

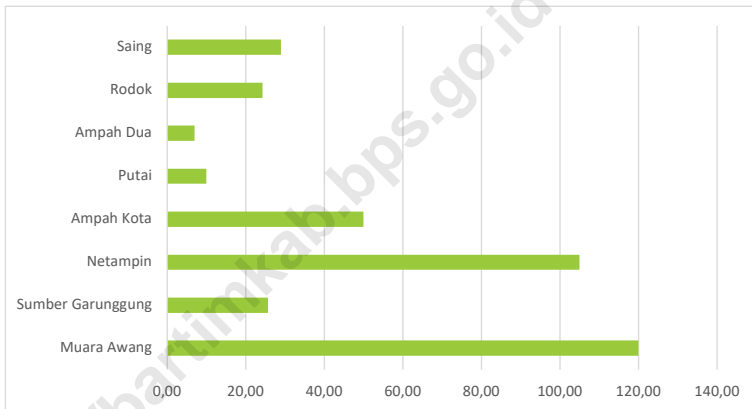
Saing dilalui oleh beberapa sungai seperti Niwung dan Wuyau, sedangkan Rodok memiliki sungai Wuyau Mea dan Tuyau. Ampah Dua dan Ampah Kota dilintasi oleh sungai Karau, yang juga mengalir melalui Putai dan Netampin, dengan beberapa tambahan sungai seperti Putai Idi dan Jalalangit. Sumber Garunggung dan Muara Awang memiliki sungai Garunggung dan Karau sebagai sumber air utama, masing-masing dilintasi oleh beberapa sungai kecil lainnya.

DESCRIPTION

Dusun Tengah District is one of the district in Barito Timur Regency bordering the provinces outside Kalimantan Tengah and the five districts in the regency. In the north bordering of Raren Batuah District, east by some parts of Kalimantan Selatan Province, in the south by the Paku, Dusun Tengah, and the Patangkep Tutui District, while the west is bordered by Pematang Karau District.

The area of Dusun Tengah District is 371 km² or 9.68 percent of the area Barito Timur Regency which is divided into 1 ward and 7 villages. Muara Awang and Netampin Villages is two widest village, respectively breadth is 120 km² or 32.34 percent and 105 km² or 28.30 percent of the district.

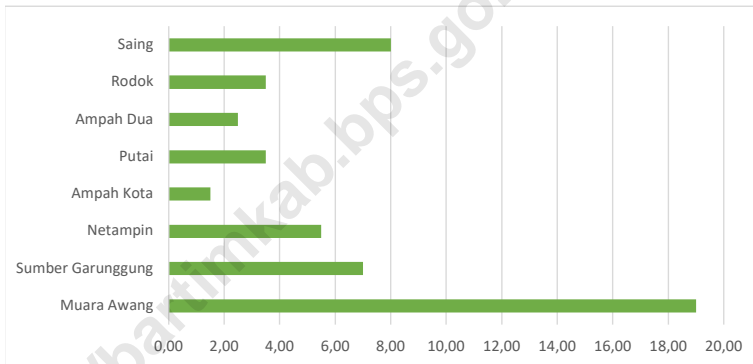
Saing is crossed by several rivers such as Niwung and Wuyau, while Rodok has the Wuyau Mea and Tuyau rivers. Ampah Dua and Ampah Kota are crossed by the Karau river, which also flows through Putai and Netampin, with several additional rivers such as Putai Idi and Jalalangit. Sumber Garunggung and Muara Awang have the Garunggung and Karau rivers as their main water sources, each crossed by several other small rivers.



Sumber/Source : Sekretariat Daerah Kabupaten Barito Timur / Regional Secretariat of Barito Timur Regency

Gambar 1.1
Figures

Luas Daerah menurut Desa/Kelurahan di Kecamatan Dusun Tengah, 2023
Total Area by Village/Subdistrict in Dusun Tengah District, 2023



Sumber/Source: Kantor Desa/Kelurahan/ Village/Subdistrict Office

Gambar 1.2
Figures

Jarak ke Ibukota Kecamatan Menurut Desa/Kelurahan di Kecamatan Dusun Tengah (km), 2023
Distance to the District Capital by Village/Subdistrict in Dusun Tengah District (km), 2023

Tabel 1.1
Table

**Luas Daerah Menurut Desa/Kelurahan di Kecamatan
Dusun Tengah, 2023**
**Total Area by Villages/Subdistricts in Dusun Tengah District,
2023**

Desa/Kelurahan Village/Subdistrict	Luas Total Area (km²/sq.km)	Persentase terhadap Luas Kecamatan Percentage to District Area
(1)	(2)	(3)
Saing	29,00	7,82
Rodok	24,30	6,55
Ampah Dua	7,00	1,89
Putai	10,00	2,69
Ampah Kota	50,00	13,48
Netampin	105,00	28,30
Sumber Garunggung	25,70	6,93
Muara Awang	120,00	32,34
Dusun Tengah	371,00	100,00

Catatan/Note: ...
Sumber/Source: Sekretariat Daerah Kabupaten Barito Timur/ Regional Secretariat of Barito Timur Regency

Tabel 1.2
Table

Jarak ke Ibukota Kecamatan dan Ibukota Kabupaten/Kota Menurut Desa/Kelurahan di Kecamatan Dusun Tengah (km), 2023
Distance to the District Capital and Regency/Municipal Capital by Villages/Subdistricts in Dusun Tengah District (km), 2023

Desa/Kelurahan Village/Subdistrict	Jarak ke Ibukota Kecamatan Distance to District Capital	Jarak ke Ibukota Kabupaten/ Kota Distance to Regency/Municipal Capital
(1)	(2)	(3)
Saing	8,00	38,00
Rodok	3,50	45,00
Ampah Dua	2,50	48,00
Putai	3,50	49,50
Ampah Kota	1,50	46,00
Netampin	5,50	51,00
Sumber Garungung	7,00	50,00
Muara Awang	19,00	65,00

Catatan/Note: ...

Sumber/Source: Kantor Desa/Kelurahan/ Village/Subdistrict Office

Tabel
Table 1.3

Nama-nama Sungai dan Desa yang Dilintasi di Kecamatan Dusun Tengah, 2023
Rivers Names and Village/Subdistrict that was Crossed in Dusun Tengah District, 2023

Desa/Kelurahan Village/Subdistrict	Nama Sungai Name of River
(1)	(2)
Saing	Niwung, Wuyau, Turu, Jala, Mampahe, Nyumit
Rodok	Wuyau mea, Tuyau, Payululung, Taluyun, Bangka
Ampah Dua	Karau, Wuyau
Putai	Karau, Putai idi, Marimbai, Patekek
Ampah Kota	Karau, Talohen, Putai idi
Netampin	Karau, Jalalangit, Purlan, Poon, Jawan, Ginsai, Wahe
Sumber Garunggung	Garunggung, Purlan, Tuyau, Jahon, Bua
Muara Awang	Karau, Dusun Tengah, Bianon

Catatan/Note: ...

Sumber/Source: Kantor Desa/Kelurahan/ Village/Subdistrict Office

Jumlah Pegawai Negeri Sipil Pemerintah Daerah Kecamatan Dusun Tengah, 2023

Number of Civil Servants of Dusun Tengah District Government, 2023

Laki-laki
Male

10



Perempuan
Female

13



PENJELASAN TEKNIS**TECHNICAL NOTES**

1. Desa adalah kesatuan masyarakat hukum yang memiliki batas wilayah yang berwenang untuk mengatur dan mengurus urusan pemerintahan, kepentingan masyarakat setempat berdasarkan prakarsa masyarakat, hak asal usul, dan/atau hak tradisional yang diakui dan dihormati dalam system pemerintahan Negara Kesatuan Republik Indonesia (UU No 6 Th 2014 Tentang Desa).
 2. Kelurahan adalah suatu wilayah yang dipimpin oleh seorang lurah sebagai perangkat daerah kabupaten dan atau daerah kota di bawah kecamatan (UU No 32 Th 2004).
 3. Rukun Tetangga (RT) adalah pembagian wilayah di Indonesia di bawah Rukun Warga. Rukun Tetangga bukanlah termasuk pembagian administrasi pemerintahan, dan pembentukannya adalah melalui musyawarah masyarakat setempat dalam rangka pelayanan kemasyarakatan yang ditetapkan oleh Desa atau Kelurahan.
 4. Rukun Warga (RW) bukanlah termasuk pembagian administrasi pemerintahan, dan pembentukannya adalah
1. *The village is an unitary law community with a territorial boundary that is authorized to regulate and administrate government affairs, the interests of local communities based on community initiatives, rights of origin, and/or traditional rights recognized and respected in the system of government of the Unitary State of the Republic of Indonesia (Law No 6 Year 2014 About Villages).*
 2. *Subdistrict is a region headed by a lurah as a regional regency and/or city under district (Law No 32 Year 2004).*
 3. *Rukun Tetangga (RT) is the division of territory in Indonesia under Community Group. Neighborhood Group is not a part of the administration of government, and its formation is through the deliberations of the local community in the framework of community service established by the Village.*
 4. *Rukun Warga (RW) is not a part of government administration division, and its formation is through local community*

melalui musyawarah masyarakat setempat dalam rangka pelayanan kemasyarakatan yang ditetapkan oleh Desa atau Kelurahan. Rukun Warga dipimpin oleh Ketua RW yang dipilih oleh warganya dan RW membawahi beberapa Rukun Tetangga.

deliberation in the framework of social service determined by Village/ subdistrict. Community Group is led by the RW Chairman elected by its citizens and RW oversees several neighborhood units.

5. Aparat pemerintah meliputi aparatur pemerintah daerah, kecamatan, desa/ kelurahan, dan sebagainya.

5. *Government officials include regional, district, village/subdistrict government officials, and so on.*

ULASAN**DESCRIPTION****1. Wilayah Administratif**

Kecamatan Dusun Tengah terdiri atas satu kelurahan yaitu Kelurahan Ampah Kota dan tujuh desa definitif yaitu Desa Saing, Ampah Dua, Putai, Netampin, Rodok, Sumber Garunggung, dan Muara Awang, Kelurahan Ampah Kota merupakan ibu kota kecamatan sekaligus pusat pemerintahan Dusun Tengah. Kecamatan Dusun Tengah terdiri dari 77 Rukun Tetangga dan 12 Rukun Warga.

2. Sumber Daya Manusia

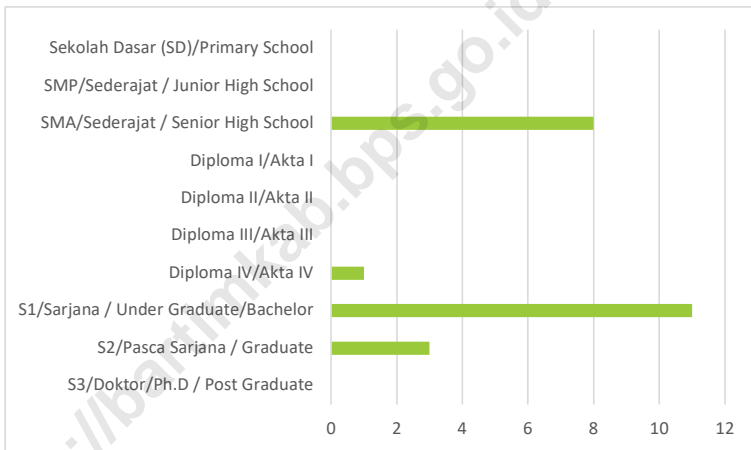
Susunan Pegawai Negeri Sipil di Kecamatan Dusun Tengah terdiri atas 10 orang pegawai Laki-laki dan 3 orang pegawai Perempuan, dengan total pegawai 23 orang. Berdasarkan tingkat pendidikan tertinggi yang ditamatkan, anggota pegawai pada Pemerintah Kecamatan Dusun Tengah terdiri atas 8 orang lulusan SMA, 1 orang lulusan Diploma IV, 11 orang lulusan Sarjana dan 3 orang lulusan Pasca Sarjana.

1. Administrative Area

Dusun Tengah District consist of one ward namely Ampah Kota Subdistrict and seven villages namely Saing, Ampah Dua, Putai, Netampin, Rodok, Sumber Garunggung, and Muara Awang. Ampah Kota Subdistrict is the capital District of Dusun Tengah once the center of government. Dusun Tengah District as 77 Rukun Tetangga and 12 Rukun Warga.

2. Human Resources

The Government Officials working in Dusun Tengah District Authority consist of 10 male officials and 23 female officials, made up a total of 17 Government Officials working In the Area. Looking from the level of education, the member of officials working in Dusun Tengah District area consist of 8 Senior High School Graduate, 1 Diploma IV Graduate, 11 Bachelor Graduate and 3 Pasca Sarjana.



Sumber/Source : Badan Kepegawaian dan Pengembangan Sumber Daya Manusia Kabupaten Barito Timur/
Human Resources Development and Personnel Agency of Barito Timur Regency

Gambar 2.1
Figures

**Jumlah Pegawai Negeri Sipil Pemerintah Daerah
Kecamatan Dusun Tengah Menurut Tingkat Pendidikan,
2023**
**Number of Civil Servants of Dusun Tengah District
Government by Educational Level, 2023**

2.1 WILAYAH ADMINISTRATIF ADMINISTRATIVE AREA

Tabel 2.1.1 Jumlah Rukun Warga (RW) dan Rukun Tetangga (RT) Menurut Desa/Kelurahan di Kecamatan Dusun Tengah, 2023
Number of Rukun Warga and Rukun Tetangga by Villages'/Kelurahan in Dusun Tengah District, 2023

Desa/Kelurahan Village/Subdistrict	Rukun Warga (RW)	Rukun Tetangga (RT)
(1)	(2)	(3)
Saing	–	3
Rodok	–	5
Ampah Dua	–	3
Putai	–	8
Ampah Kota	12	42
Netampin	–	5
Sumber Garunggung	–	6
Muara Awang	–	5
Dusun Tengah	12	77

Catatan/Note: ...

Sumber/Source: Kantor Desa/Kelurahan/ Village/Subdistrict Office

2.2 SUMBER DAYA MANUSIA HUMAN RESOURCES

Tabel 2.2.1 Jumlah Pegawai Negeri Sipil Menurut Pemerintah Daerah dan Jenis Kelamin di Kecamatan Dusun Tengah, 2023
Table *Number of Civil Servants by Local Government and Sex in Dusun Tengah District, 2023*

Pemerintah Daerah <i>Local Government</i>	Laki-Laki <i>Male</i>	Perempuan <i>Female</i>	Jumlah <i>Total</i>
(1)	(2)	(3)	(4)
Pemerintah Daerah Kecamatan Dusun Tengah <i>Dusun Tengah District Government</i>	10	13	23
Pemerintah Daerah Kelurahan Ampah Kota <i>Ampah Kota Subdistrict Government</i>	5	6	11

Catatan/Note: ...

Sumber/Source: Badan Kepegawaian dan Pengembangan Sumber Daya Manusia Kabupaten Barito Timur/ *Human Resources Development and Personnel Agency of Barito Timur Regency*

Tabel 2.2.2
Table

**Jumlah Pegawai Negeri Sipil Pemerintah Daerah
Kecamatan Dusun Tengah Menurut Tingkat Pendidikan
dan Jenis Kelamin, 2023**
**Number of Civil Servants of Dusun Tengah District
Government by Educational Level and Sex, 2023**

Tingkat Pendidikan <i>Educational Level</i>	Laki-Laki <i>Male</i>	Perempuan <i>Female</i>	Jumlah <i>Total</i>
(1)	(2)	(3)	(4)
Sekolah Dasar (SD) <i>Primary School</i>	–	–	–
SMP/Sederajat <i>Junior High School</i>	–	–	–
SMA/Sederajat <i>Senior High School</i>	4	4	8
Diploma I/Akta I <i>Diploma I/Akta I</i>	–	–	–
Diploma II/Akta II <i>Diploma II/Akta II</i>	–	–	–
Diploma III/Akta III <i>Diploma III/Akta III</i>	–	–	–
Diploma IV/Akta IV <i>Diploma IV/Akta IV</i>	1	–	1
S1/Sarjana <i>Under Graduate/Bachelor</i>	4	7	11
S2/Pasca Sarjana <i>Graduate</i>	1	2	3
S3/Doktor/Ph.D <i>Post Graduate</i>	–	–	–
Jumlah/Total	10	13	23

Catatan/Note: ...

Sumber/Source: Badan Kepegawaian dan Pengembangan Sumber Daya Manusia Kabupaten Barito Timur/ *Human Resources Development and Personnel Agency of Barito Timur Regency*

BAB
Chapter

03

PENDUDUK

POPULATION

Penduduk di Kecamatan Dusun Tengah, 2023

Population in Dusun Tengah District, 2023

Laki-laki
Male

12.692



Perempuan
Female

12.151



PENJELASAN TEKNIS

1. Kepadatan penduduk adalah Jumlah penduduk per kilometer persegi.
2. Rasio jenis kelamin adalah perbandingan antara banyaknya penduduk laki-laki dengan Jumlah penduduk perempuan pada suatu daerah dan waktu tertentu. Biasanya dinyatakan dengan Jumlah penduduk laki-laki untuk 100 penduduk perempuan.
3. Keluarga merupakan unit terkecil dalam masyarakat yang dibentuk dari adanya hubungan sosial antara laki-laki dan perempuan yang mengikat diri satu sama lain yang dinamakan perkawinan. Keluarga dipimpin oleh Kepala Keluarga yang mempunyai kewajiban untuk memenuhi kebutuhan hidup demi tercapainya tujuan keluarga yakni kesejahteraan keluarga. Tingkat kesejahteraan keluarga dapat dilihat dari sudut pandang banyaknya anggota keluarga

TECHNICAL NOTES

1. *Population density is the number of inhabitants per square kilometer.*
2. *Sex ratio is the ratio of males population in a given area and time. Usually, it expressed as the number of males for every 100 females.*
3. *The family is the smallest unit in society which is formed from the existence of social relations between men and women who bind themselves to one another which is called marriage. The family is led by the Head of the Family who has the obligation to meet the necessities of life in order to achieve family goals, namely family welfare. The level of family welfare can be seen from the perspective of the number of family members.*

ULASAN

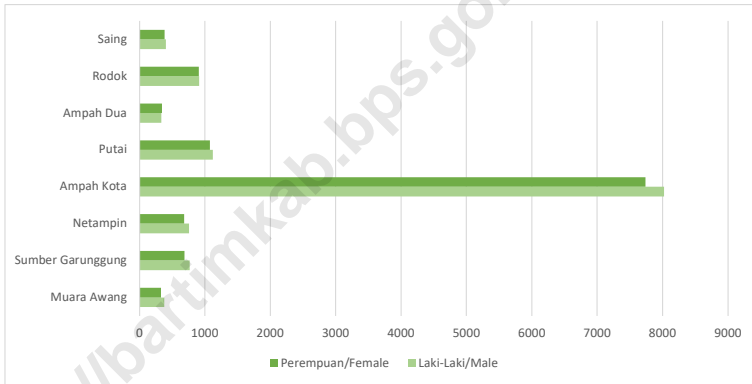
Jumlah penduduk di Kecamatan Dusun Tengah pada tahun 2023 adalah sebanyak 24.843 jiwa yang terdiri atas 12.692 jiwa laki-laki dan 12.151 jiwa perempuan. Rasio jenis kelamin penduduk di Kecamatan Dusun Tengah adalah sebesar 104. Kelurahan Ampah Kota merupakan desa/kelurahan dengan jumlah penduduk tertinggi yaitu 15.763 jiwa dengan persentase penduduk sebesar 63,45%. Sedangkan desa dengan penduduk terendah adalah Desa Ampah Dua dengan penduduk sebanyak 680 jiwa dan persentase penduduk sebesar 2,74%.

Besarnya sexratio Kecamatan Dusun Tengah pada tahun 2023 adalah 104 yang berarti bahwa jumlah penduduk laki-laki di Kecamatan Dusun Tengah 4 persen lebih banyak dibandingkan penduduk perempuan. Setiap desa di Kecamatan Dusun Tengah memiliki nilai sex ratio yang lebih besar dari 100, kecuali di Desa Ampah Dua, yang berarti bahwa di setiap desa di Kecamatan Dusun Tengah, jumlah penduduk laki-laki selalu lebih banyak dari jumlah penduduk perempuan.

DESCRIPTION

The total population of Dusun Tengah District in 2023 is around 24,843 people, the number consist of about 12,692 men and 12,151 women. Sex ratio number in Dusun Tengah District is 104. The Village with the highest number of populations is Ampah Kota Subdistrict which inhabited by around 15,763 people with a population percentage of 63.45%. Meanwhile the village with the lowest number of populations is Ampah Dua Village whichh inhabited by around 680 people and a population percentage of 2.74%.

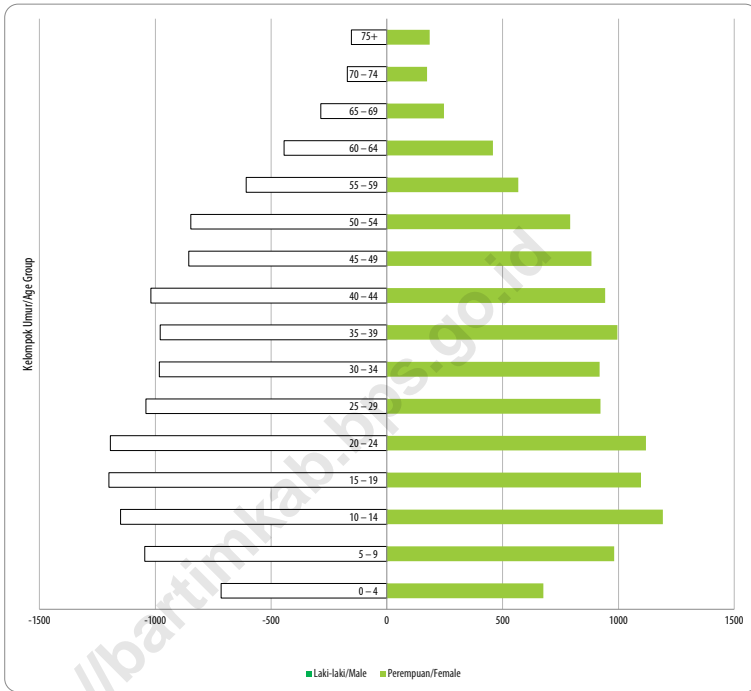
The number of sex ratio on Dusun Tengah District in 2023 was 104 whichh means that the number of male populations in Dusun Tengah District is 4 percent higher than the female counterpart. All Village in Dusun Tengah District has a sex ratio over than 100, except Ampah Dua Village, that mean in every village in Dusun Tengah District have more male population compared to the number of female populations on the same village.



Sumber/Source : Dinas Kependudukan dan Pencatatan Sipil Kabupaten Barito Timur/Population and Civil Registration Service of Barito Timur Regency

Gambar 3.1
Figures

Jumlah Penduduk di Kecamatan Dusun Tengah Menurut Jenis Kelamin, 2023
Population in Dusun Tengah District by Gender, 2023



Sumber/Source : Dinas Kependudukan dan Pencatatan Sipil Kabupaten Barito Timur/Population and Civil Registration Service of Barito Timur Regency

Gambar 3.2
Figures

Jumlah Penduduk Menurut Kelompok Umur dan Jenis Kelamin di Kecamatan Dusun Tengah, 2023
Population by Age Groups and Sex in Dusun Tengah District, 2023

Tabel 3.1 Penduduk, Distribusi Persentase Penduduk, Kepadatan Penduduk, Rasio Jenis Kelamin Penduduk Menurut Desa/ Kelurahan di Kecamatan Dusun Tengah, 2023
Population, Percentage Distribution of Population, Population Density, and Population Sex Ratio by Villages/ Subdistricts in Dusun Tengah District, 2023

Desa/Kelurahan Village/Subdistrict	Penduduk/Population		
	Laki-Laki/Male	Perempuan/Female	Jumlah/Total
(1)	(2)	(3)	(4)
Saing	402	383	785
Rodok	911	906	1.817
Ampah Dua	336	344	680
Putai	1.120	1.078	2.198
Ampah Kota	8.023	7.740	15.763
Netampin	756	685	1.441
Sumber Garunggung	767	686	1.453
Muara Awang	377	329	706
Dusun Tengah	12.692	12.151	24.843

Lanjutan Tabel/*Continued Table 3.1*

Desa/Kelurahan <i>Village/Subdistrict</i>	Persentase Penduduk <i>Percentage of Total Population</i>	Kepadatan Penduduk (per km ²) <i>Population Density per sq.km</i>	Rasio Jenis Kelamin Penduduk <i>Population Sex Ratio</i>
(1)	(5)	(6)	(7)
Saing	3,16	27,07	105
Rodok	7,31	74,77	101
Ampah Dua	2,74	97,14	98
Putai	8,85	219,80	104
Ampah Kota	63,45	315,26	104
Netampin	5,80	13,72	110
Sumber Garunggung	5,85	56,54	112
Muara Awang	2,84	5,88	115
Dusun Tengah	100,00	66,96	104

Catatan/*Note:* ...Sumber/*Source:* Dinas Kependudukan dan Pencatatan Sipil Kabupaten Barito Timur/*Population and Civil Registration Service of Barito Timur Regency*

Tabel
Table 3.2

Jumlah Penduduk Menurut Kelompok Umur dan Jenis Kelamin di Kecamatan Dusun Tengah, 2023
Population by Age Groups and Sex in Dusun Tengah District, 2023

Kelompok Umur Age Groups	Jenis Kelamin/Sex		
	Laki-Laki Male	Perempuan Female	Jumlah Total
(1)	(2)	(3)	(4)
0 – 4	716	676	1.392
5 – 9	1.046	982	2.028
10 – 14	1.150	1.192	2.342
15 – 19	1.200	1.097	2.297
20 – 24	1.194	1.119	2.313
25 – 29	1.041	922	1.963
30 – 34	983	919	1.902
35 – 39	979	996	1.975
40 – 44	1.019	943	1.962
45 – 49	856	884	1.740
50 – 54	847	792	1.639
55 – 59	607	567	1.174
60 – 64	444	458	902
65 – 69	286	246	532
70 – 74	171	173	344
75+	153	185	338
Dusun Tengah	12.692	12.151	24.843

Catatan/Note: ...

Sumber/Source: Dinas Kependudukan dan Pencatatan Sipil Kabupaten Barito Timur/Population and Civil Registration Service of Barito Timur Regency

BAB
Chapter

04

SOSIAL DAN KESEJAHTERAAN RAKYAT

SOCIAL AND WELFARE

Jumlah Sekolah di Kecamatan Dusun Tengah, 2023/2024

Number of Schools in Dusun Tengah District, 2023/2024


Taman Kanak-Kanak (TK)
Kindergarten

19



Sekolah Dasar (SD)
Elementary Schools

21



Sekolah Menengah Pertama
(SMP)

Junior High Schools

4



Sekolah Menengah Atas
(SMA)

Senior High Schools

1



PENJELASAN TEKNIS**TECHNICAL NOTES**

1. Sekolah adalah lembaga pendidikan formal yang dimulai dari pendidikan dasar, menengah, dan tinggi. Pendidikan yang dicatat adalah pendidikan formal berdasarkan kurikulum Kementerian Pendidikan dan Kebudayaan, termasuk pendidikan yang diselenggarakan oleh pondok pesantren dengan memakai kurikulum Kementerian Pendidikan dan Kebudayaan, seperti madrasah ibtidaiyah (MI), madrasah tsanawiyah (MTs), dan madrasah aliyah (MA).
 2. Sarana kesehatan adalah tempat yang digunakan untuk menyelenggarakan upaya kesehatan.
 3. Rumah Sakit (RS) adalah sarana kesehatan/bangunan tempat untuk melayani penderita yang sakit untuk berobat rawat jalan atau rawat inap yang pelayanannya disediakan oleh dokter, perawat, dan tenaga ahli kesehatan lainnya.
 4. Rumah Sakit Bersalin (RSB) adalah rumah sakit khusus untuk persalinan, dilengkapi pelayanan spesialis pemeriksaan kehamilan, persalinan, rawat inap, dan rawat jalan ibu dan anak yang berada
1. *School is a formal education institution starting from primary, secondary and tertiary education. The education data recorded in the survey covering data on formal education based on the curriculum set up by Ministry of Education and Culture including education carried out by muslim boarding school (pondok pesantren) implementing the Ministry of Education and Culture curriculum, such as madrasah ibtidaiyah (Islamic primary school), madrasah tsanawiyah (Islamic junior high school) and madrasah aliyah (Islamic senior high school).*
 2. *Health facilities are places used to carry out health efforts*
 3. *Hospital is a health facility/building that serves sick patients seeking outpatient or inpatient treatment whose services are provided by doctors, nurses and other health experts.*
 4. *Maternity Hospital is a special hospital for childbirth, equipped with specialist services for pregnancy examinations, childbirth, inpatient care and outpatient care for mothers and*

di bawah pengawasan dokter spesialis kandungan. Biasanya Rumah Sakit Bersalin dikelola oleh swasta.

children under the supervision of obstetricians. Usually maternity hospitals are managed by the private sector.

5. Poliklinik adalah sarana kesehatan/bangunan yang dipakai untuk pelayanan berobat jalan. Biasanya dikelola oleh swasta atau organisasi keagamaan tertentu.
 6. Balai pengobatan adalah tempat pemeriksaan kesehatan di bawah pengawasan mantri kesehatan.
 7. Puskesmas (Pusat Kesehatan Masyarakat) adalah sebagai unit pelayanan kesehatan milik pemerintah (pelaksana teknis dinas kesehatan kabupaten/kota) yang bertanggung jawab terhadap pelayanan kesehatan masyarakat untuk wilayah kecamatan, sebagian kecamatan, atau kelurahan/desa. Puskesmas memberikan pelayanan berobat jalan atau rawat inap.
 8. Apotek adalah suatu sarana kesehatan yang digunakan untuk pekerjaan kefarmasian, dan penyaluran/penjualan obat/bahan farmasi. Apotek melayani pembelian obat secara bebas atau dengan resep dokter. Apotek selalu ada tenaga apoteker selaku penanggungjawabnya.
5. *Polyclinics are health facilities/buildings used for outpatient medical services. Usually managed by the private sector or certain religious organizations.*
 6. *The medical center is a place for health examinations under the supervision of health orderlies.*
 7. *Puskesmas (Community Health Center) is a government-owned health service unit (technical implementer of district/city health services) which is responsible for public health services for sub-districts, some sub-districts, or subdistricts/villages. Puskesmas provides outpatient or inpatient treatment services.*
 8. *A pharmacy is a health facility used for pharmaceutical work, and distribution/sale of medicines/pharmaceutical ingredients. Pharmacies serve to purchase medicines freely or with a doctor's prescription. Pharmacies always have pharmacists in charge.*

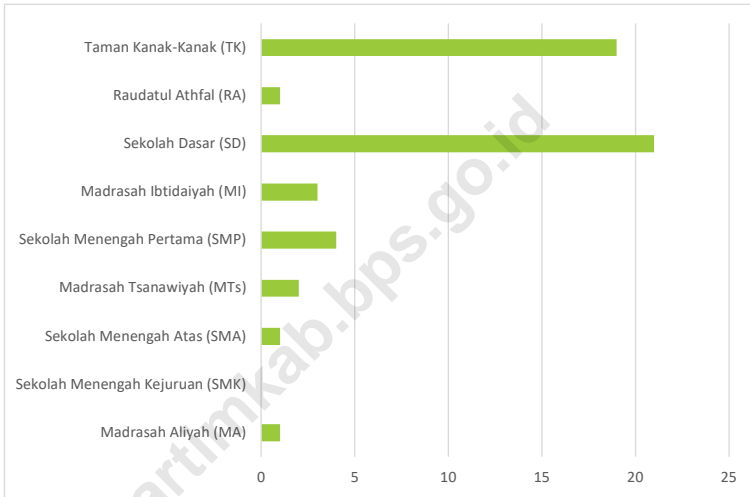
ULASAN

Pada tahun ajaran 2023/2024 di Kecamatan Dusun Tengah terdapat 19 unit Taman Kanak-Kanak, 1 Raudatul Athfal, 24 Sekolah Dasar/ Sederajat, 6 Sekolah Menengah Pertama/ Sederajat, dan 2 Sekolah Menengah Atas/ Sederajat. Sebagian besar fasilitas pendidikan di Kecamatan Dusun Tengah mulai dari SD, SMP, hingga SMA dikelola oleh badan Pemerintah Daerah.

DESCRIPTION

In the 2023/2024 academic year in Dusun Tengah District, there are 19 Kindergarten units, 1 Raudatul Athfal, 24 Elementary Schools/Equivalent, 6 Middle Schools/Equivalent, and 2 High Schools/Equivalent. Most of the educational facilities in Dusun Tengah District, from Elementary School, Middle School, to High School, are managed by the Regional Government.

<https://bartimkab.bps.go.id>



Sumber/Source : ¹ Kementerian Pendidikan, Kebudayaan, Riset, dan Teknologi; <https://dapo.kemdikbud.go.id/sp>; data semester genap per tanggal 3 September 2024 /Ministry of Education, Culture, Research, and Technology; <https://dapo.kemdikbud.go.id/sp>; even semester data as of 3 September 2024
² Kementerian Agama, EMIS, data semester genap laporan sampai dengan 30 Juni 2024/ Ministry of Religious Affairs, EMIS, odd semester report data up to 30 June 2024
⁴ Kementerian Pendidikan, Kebudayaan, Riset, dan Teknologi; Sistem Data Pokok Pendidikan; data semester ganjil laporan sampai dengan 30 November 2023/Ministry of Education, Culture, Research, and Technology; Basic Education Data System; odd semester report data up to 30 November 2023

Gambar 4.1
Figures

Jumlah Sekolah Menurut Tingkat Pendidikan di Kecamatan Dusun Tengah, 2023/2024
Number of Schools by Educational Level in Dusun Tengah District, 2023/2024

4.1 PENDIDIKAN EDUCATION

Tabel 4.1.1 Banyaknya Desa¹/Kelurahan yang Memiliki Fasilitas Sekolah Menurut Tingkat Pendidikan di Kecamatan Dusun Tengah, 2021–2023
Table *Number of Villages¹/Subdistricts Having Educational Facilities by Educational Level in Dusun Tengah District, 2021–2023*

Tingkat Pendidikan Educational Level	2021 ²	2022 ³	2023 ³
(1)	(2)	(3)	(4)
Sekolah Dasar (SD) <i>Primary School</i>	8
Madrasah Ibtidaiyah (MI) <i>Madrasah Ibtidaiyah</i>	2
Sekolah Menengah Pertama (SMP) <i>Junior High School</i>	3
Madrasah Tsanawiyah (MTs) <i>Madrasah Tsanawiyah (MTs)</i>	2
Sekolah Menengah Atas (SMA) <i>Senior High School</i>	1
Sekolah Menengah Kejuruan (SMK) <i>Vocational High School</i>	–
Madrasah Aliyah (MA) <i>Madrasah Aliyah</i>	1
Akademi/Perguruan Tinggi <i>Academy/University</i>	–

Catatan/Note: ¹ Desa pada tabel ini termasuk Unit Permukiman Transmigrasi (UPT) yang masih dibina oleh kementerian terkait/
Villages in this table include Transmigration Settlement Unit which is still fostered by the relevant ministries.

Sumber/Source: ² Badan Pusat Statistik, Pendataan Potensi Desa (Podes)/BPS–Statistics Indonesia, Village Potential Data Collecting

³ ...

Tabel 4.1.2 Jumlah Sekolah Menurut Tingkat Pendidikan di Kecamatan Dusun Tengah, 2023/2024
Table Number of Schools by Educational Level in Dusun Tengah District, 2023/2024

Tingkat Pendidikan Educational Level	Negeri/Public	Swasta/Private	Jumlah/Total
(1)	(2)	(3)	(4)
Taman Kanak-Kanak (TK) ¹ <i>Kindergarten</i> ¹	1	18	19
Raudatul Athfal (RA) ² <i>Raudatul Athfal (RA)</i> ²	– ³	1	1
Sekolah Dasar (SD) ⁴ <i>Elementary Schools</i> ⁴	21	–	21
Madrasah Ibtidaiyah (MI) ² <i>Madrasah Ibtidaiyah (MI)</i> ²	1	2	3
Sekolah Menengah Pertama (SMP) ⁴ <i>Junior High Schools</i> ⁴	4	–	4
Madrasah Tsanawiyah (MTs) ² <i>Madrasah Tsanawiyah (MTs)</i> ²	1	1	2
Sekolah Menengah Atas (SMA) ⁴ <i>Senior High Schools</i> ⁴	1	...	1
Sekolah Menengah Kejuruan (SMK) ⁴ <i>Vocational High Schools</i> ⁴	–	–	–
Madrasah Aliyah (MA) ² <i>Madrasah Aliyah (MA)</i> ²	–	1	1

Catatan/Note: ³ Seluruh Raudatul Athfal (RA) berstatus swasta/All Raudatul Athfal (RA) are private

Sumber/Source: ¹ Kementerian Pendidikan, Kebudayaan, Riset, dan Teknologi; <https://dapo.kemdikbud.go.id/sp>; data semester genap per tanggal 3 September 2024 /Ministry of Education, Culture, Research, and Technology; <https://dapo.kemdikbud.go.id/sp>; even semester data as of 3 September 2024

² Kementerian Agama, EMIS, data semester genap laporan sampai dengan 30 Juni 2024/Ministry of Religious Affairs, EMIS, odd semester report data up to 30 June 2024

⁴ Kementerian Pendidikan, Kebudayaan, Riset, dan Teknologi; Sistem Data Pokok Pendidikan; data semester ganjil laporan sampai dengan 30 November 2023/Ministry of Education, Culture, Research, and Technology; Basic Education Data System; odd semester report data up to 30 November 2023

Tabel
Table 4.1.3

Jumlah Guru Menurut Tingkat Pendidikan di Kecamatan Dusun Tengah, 2023/2024
Number of Teachers by Educational Level in Dusun Tengah District, 2023/2024

Tingkat Pendidikan Educational Level	Negeri/Public	Swasta/Private	Jumlah/Total
(1)	(2)	(3)	(4)
Taman Kanak-Kanak (TK) ¹ <i>Kindergarten</i> ¹	3	46	49
Raudatul Athfal (RA) ² <i>Raudatul Athfal (RA)</i> ²	– ³	10	10
Sekolah Dasar (SD) ^{4,5} <i>Elementary Schools</i> ^{4,5}	216	–	216
Madrasah Ibtidaiyah (MI) ² <i>Madrasah Ibtidaiyah (MI)</i> ²	35	29	64
Sekolah Menengah Pertama (SMP) ^{4,5} <i>Junior High Schools</i> ^{4,5}	80	–	80
Madrasah Tsanawiyah (MTs) ² <i>Madrasah Tsanawiyah (MTs)</i> ²	42	5	47
Sekolah Menengah Atas (SMA) ^{4,5} <i>Senior High Schools</i> ^{4,5}	44	...	44
Sekolah Menengah Kejuruan (SMK) ^{4,5} <i>Vocational High Schools</i> ^{4,5}	–	–	–
Madrasah Aliyah (MA) ² <i>Madrasah Aliyah (MA)</i> ²	–	19	19

Catatan/Note: ³ Seluruh Raudatul Athfal (RA) berstatus swasta/All Raudatul Athfal (RA) are private

⁵ Jumlah guru termasuk kepala sekolah dan guru/The total of teachers including headmaster and teacher.

Sumber/Source: ¹ Kementerian Pendidikan, Kebudayaan, Riset, dan Teknologi; <https://dapo.kemdikbud.go.id/sp>; data semester genap per tanggal 3 September 2024 /Ministry of Education, Culture, Research, and Technology; <https://dapo.kemdikbud.go.id/sp>; even semester data as of 3 September 2024

² Kementerian Agama, EMIS, data semester genap laporan sampai dengan 30 Juni 2024/Ministry of Religious Affairs, EMIS, odd semester report data up to 30 June 2024

⁴ Kementerian Pendidikan, Kebudayaan, Riset, dan Teknologi; Sistem Data Pokok Pendidikan; data semester ganjil laporan sampai dengan 30 November 2023/Ministry of Education, Culture, Research, and Technology; Basic Education Data System; odd semester report data up to 30 November 2023

Tabel 4.1.4 Jumlah Murid Menurut Tingkat Pendidikan di Kecamatan Dusun Tengah, 2023/2024
Table Number of Pupils by Educational Level in Dusun Tengah District, 2023/2024

Tingkat Pendidikan Educational Level	Negeri/Public	Swasta/Private	Jumlah/Total
(1)	(2)	(3)	(4)
Taman Kanak-Kanak (TK) ¹ <i>Kindergarten</i> ¹	25	463	488
Raudatul Athfal (RA) ² <i>Raudatul Athfal (RA)</i> ²	– ³	91	91
Sekolah Dasar (SD) ⁴ <i>Elementary Schools</i> ⁴	1.934	–	1.934
Madrasah Ibtidaiyah (MI) ² <i>Madrasah Ibtidaiyah (MI)</i> ²	526	368	894
Sekolah Menengah Pertama (SMP) ⁴ <i>Junior High Schools</i> ⁴	613	–	613
Madrasah Tsanawiyah (MTs) ² <i>Madrasah Tsanawiyah (MTs)</i> ²	505	29	534
Sekolah Menengah Atas (SMA) ⁴ <i>Senior High Schools</i> ⁴	651	...	651
Sekolah Menengah Kejuruan (SMK) ⁴ <i>Vocational High Schools</i> ⁴	–	–	–
Madrasah Aliyah (MA) ² <i>Madrasah Aliyah (MA)</i> ²	–	300	300

Catatan/Note: ³ Seluruh Raudatul Athfal (RA) berstatus swasta/All Raudatul Athfal (RA) are private

Sumber/Source: ¹ Kementerian Pendidikan, Kebudayaan, Riset, dan Teknologi; <https://dapo.kemdikbud.go.id/sp>; data semester genap per tanggal 3 September 2024 /Ministry of Education, Culture, Research, and Technology; <https://dapo.kemdikbud.go.id/sp>; even semester data as of 3 September 2024

² Kementerian Agama, EMIS, data semester genap laporan sampai dengan 30 Juni 2024/Ministry of Religious Affairs, EMIS, odd semester report data up to 30 June 2024

⁴ Kementerian Pendidikan, Kebudayaan, Riset, dan Teknologi; Sistem Data Pokok Pendidikan; data semester ganjil laporan sampai dengan 30 November 2023/Ministry of Education, Culture, Research, and Technology; Basic Education Data System; odd semester report data up to 30 November 2023

4.2 KESEHATAN HEALTH

Tabel 4.2.1 Banyaknya Desa¹/Kelurahan yang Memiliki Sarana Kesehatan Menurut Jenis Sarana Kesehatan di Kecamatan Dusun Tengah, 2021–2023
Number of Villages¹/Subdistricts Health Facilities by Type of Health Facilities in Dusun Tengah District, 2021–2023

Jenis Sarana Kesehatan <i>Type of Health Facilities</i>	2021 ²	2022 ³	2023 ³
(1)	(2)	(3)	(4)
Rumah Sakit <i>Hospital</i>	–
Rumah Sakit Bersalin <i>Maternity Hospital</i>	–
Poliklinik/Balai Pengobatan <i>Polyclinic</i>	1
Puskesmas Rawat Inap <i>Public Health Center with Inpatient Care</i>	1
Puskesmas Tanpa Rawat Inap <i>Public Health Center without Inpatient Care</i>	–
Apotek <i>Pharmacy</i>	2

Catatan/Note: ¹Desa pada tabel ini termasuk Unit Permukiman Transmigrasi (UPT) yang masih dibina oleh kementerian terkait/
Villages in this table include Transmigration Settlement Unit which is still fostered by the relevant ministries.

Sumber/Source: ²Badan Pusat Statistik, Pendataan Potensi Desa (Podes)/BPS-Statistics Indonesia, Village Potential Data Collecting
³...

4.3 PERUMAHAN DAN LINGKUNGAN HOUSING AND ENVIRONMENT

Tabel 4.3.1 **Banyaknya Desa¹/Kelurahan Menurut Sumber Air Minum Sebagian Besar Keluarga di Kecamatan Dusun Tengah, 2021–2023**
Table **Number of Villages¹/Subdistricts by Drinking Water Source of Majority Family in Dusun Tengah District, 2021–2023**

Sumber Air Minum Source of Drinking Water	2021 ²	2022 ³	2023 ³
(1)	(2)	(3)	(4)
Air Kemasan Bermerk/ <i>Branded Bottled Water</i>	–
Air Isi Ulang/ <i>Refill Water</i>	4
Leding Dengan Meteran/ <i>Metered Piped Water</i>	–
Leding Tanpa Meteran/ <i>Non Metered Piped Water</i>	–
Sumur Bor atau Pompa/ <i>Artesian Well or Pumped Water</i>	3
Sumur/ <i>Well</i>	–
Mata Air/ <i>Spring</i>	–
Sungai/Danau/Kolam/ Waduk/Situ/ Embung/Bendungan/ <i>River/Lake/Pond/ Reservoir/Dam</i>	–
Air Hujan/ <i>Rainwater</i>	–
Lainnya/ <i>Others</i>	1

Catatan/*Note*: ¹Desa pada tabel ini termasuk Unit Permukiman Transmigrasi (UPT) yang masih dibina oleh kementerian terkait/
Villages in this table include Transmigration Settlement Unit which is still fostered by the relevant ministries.

Sumber/*Source*: ²Badan Pusat Statistik, Pendataan Potensi Desa (Podes)/*BPS-Statistics Indonesia, Village Potential Data Collecting*
³...

Tabel 4.3.2
Table

**Banyaknya Desa¹/Kelurahan Menurut Sumber
Penerangan Jalan Utama Desa/Kelurahan di Kecamatan
Dusun Tengah, 2021–2023**
*Number of Villages¹/Subdistricts by Source of Villages/
Subdistricts Main Street Illumination in Dusun Tengah
District, 2021–2023*

Sumber Penerangan Jalan Utama <i>Source of Main Street Illumination</i>	2021 ²	2022 ³	2023 ³
(1)	(2)	(3)	(4)
Listrik Pemerintah/ <i>State Electricity</i>	6
Listrik Non-Pemerintah/ <i>Non-State Electricity</i>	1
Non Listrik/ <i>Non-Electric</i>	1

Catatan/*Note*: ¹Desa pada tabel ini termasuk Unit Permukiman Transmigrasi (UPT) yang masih dibina oleh kementerian terkait/
Villages in this table include Transmigration Settlement Unit which is still fostered by the relevant ministries.

Sumber/*Source*: ²Badan Pusat Statistik, Pendataan Potensi Desa (Podes)/BPS-Statistics Indonesia, Village Potential Data Collecting
³...

Tabel
Table 4.3.3

Banyaknya Desa¹/Kelurahan Menurut Penggunaan Fasilitas Tempat Buang Air Besar Sebagian Besar Keluarga di Kecamatan Dusun Tengah, 2021–2023
Number of Villages¹/Subdistricts by Toilet Facility Used by Majority Family in Dusun Tengah District, 2021–2023

Fasilitas Tempat Buang Air Besar <i>Toilet Facility</i>	2021 ²	2022 ³	2023 ³
(1)	(2)	(3)	(4)
Jamban/Toilet			
Sendiri/Private	8
Bersama/Shared	–
Umum/Public	–
Bukan Jamban/Non-Toilet	–
Jumlah/Total	8

Catatan/Note: ¹Desa pada tabel ini termasuk Unit Permukiman Transmigrasi (UPT) yang masih dibina oleh kementerian terkait/
Villages in this table include Transmigration Settlement Unit which is still fostered by the relevant ministries.

Sumber/Source: ²Badan Pusat Statistik, Pendataan Potensi Desa (Podes)/BPS-Statistics Indonesia, Village Potential Data Collecting
³...

Produksi Tanaman Biofarmaka di Kecamatan Dusun Tengah (kg), 2023

Production of Medicinal Plants in Dusun Tengah District (kg), 2023

Jahe
Ginger

2.700



Laos/Lengkuas
Galanga

6.300



Kencur
East Indian Galangal

1.600



Kunyit
Turmeric

444



PENJELASAN TEKNIS

1. Lahan sawah adalah lahan pertanian yang berpetak-petak dan dibatasi oleh pematang (galengan), saluran untuk menahan/ menyalurkan air, yang biasanya ditanami padi sawah tanpa memandang dari mana diperoleh atau status lahan tersebut. Lahan yang dimaksud termasuk lahan yang terdaftar di Pajak Bumi Bangunan, luran Pembangunan Daerah, lahan bengkok, lahan serobotan, lahan rawa yang ditanami padi, dan lahan bekas tanaman tahunan yang telah dijadikan sawah, baik yang ditanami padi, palawija, atau tanaman semusim lainnya.
2. Data pokok tanaman pangan yang dikumpulkan adalah luas panen dan produktivitas (hasil per hektar). Produksi tanaman pangan merupakan hasil perkalian antara luas panen dengan produktivitas. Pengumpulan data luas panen dilakukan setiap bulan dengan pendekatan area kecamatan di seluruh wilayah Indonesia. Pengumpulan data produktivitas dilakukan melalui pengukuran langsung pada plot ubinan berukuran $2\frac{1}{2}$ m x $2\frac{1}{2}$ m. Pengumpulan data produktivitas dilakukan setiap subround (empat bulanan) pada waktu panen petani.

TECHNICAL NOTES

1. *Wetland is agricultural land that separated by small dykes to resist water, where the main crop is usually wetland paddy without considering where it is got from or the status of the land. It includes the land that is registered at land income tax office, regional development contribution, 'bengkok' land, illegal ownership, swamps for rice cultivation, and annual crop land mark that has been used as rice field, which are both planted with paddy, secondary crops, or the other seasonal crops.*
2. *The main food crops data collected consists of harvested area and productivity (yield per hectare). Food crops production is generated by harvested area multiplied by productivity. The harvested area data is collected every month using sub district area approach in all sub district in Indonesia. The productivity data collection is conducted by a direct measurement in $2\frac{1}{2}$ m x $2\frac{1}{2}$ m crop cutting plot. The productivity measurement is conducted in every subround (four monthly) at the time when farmers are harvesting their crops.*

3. Produksi hortikultura adalah hasil menurut bentuk produk dari setiap tanaman sayuran, buah-buahan, biofarmaka dan tanaman hias yang diambil berdasarkan luas yang dipanen/tanaman yang menghasilkan pada bulan/triwulan laporan.
3. *Horticulture production is the standard production quantity form of vegetable, fruit, medicinal and ornamental plant based on harvested area/the number of production plants reported monthly/quarterly.*

<https://bartimkab.bps.go.id>

ULASAN

Sektor pertanian merupakan sektor yang sangat berperan penting dalam perekonomian di Kecamatan Dusun Tengah karena mayoritas penduduk di kecamatan ini bekerja di sektor pertanian.

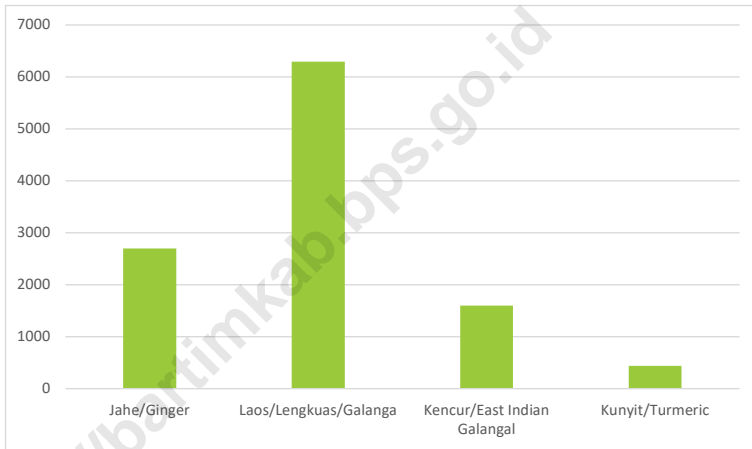
Produksi tanaman sayuran dan buah-buahan semusim dengan volume terbanyak di Kecamatan Dusun Tengah pada tahun 2023 adalah tanaman Cabai Rawit sebanyak 18 kuintal.

DESCRIPTION

The agricultural sector is a sector that plays an important role in the economy in Dusun Tengah District because the majority of the population in this district work in the agricultural sector.

Production of Seasonal Vegetables and Fruits in Dusun Tengah District during year 2023 are 18 quintals of Cayenne pepper.

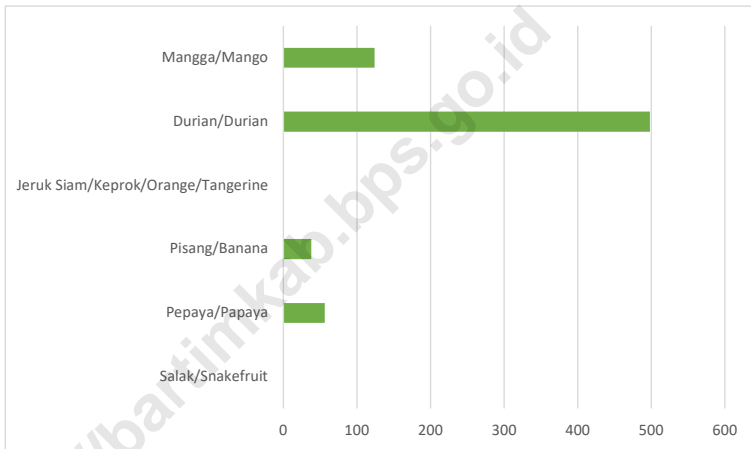
<https://bartimkab.bps.go.id>



Sumber/Source : Badan Pusat Statistik, Statistik Pertanian Hortikultura SPH-TBF/BPS-Statistics Indonesia, Agricultural Statistic for Horticulture SPH-TBF

Gambar 5.1
Figures

Produksi Tanaman Biofarmaka Menurut Jenis Tanaman di Kecamatan Dusun Tengah (kg), 2023
Production of Medicinal Plants by Kind of Plant in Dusun Tengah District (kg),2023



Sumber/Source : Badan Pusat Statistik, Statistik Pertanian Hortikultura SPH-BST/BPS-Statistics Indonesia, Agricultural Statistic for Horticulture SPH-BST

Gambar 5.2
Figures

Produksi Buah-Buahan dan Sayuran Tahunan Menurut Jenis Tanaman di Kecamatan Dusun Tengah (kuintal), 2023

Production of Annual Fruits and Vegetables by Kind of Plant in Dusun Tengah District (quintal), 2023

Tabel
Table 5.1

Luas Panen Tanaman Sayuran dan Buah-buahan Semusim Menurut Jenis Tanaman di Kecamatan Dusun Tengah (ha), 2020–2023
Harvested Area of Seasonal Vegetables and Fruits by Kind of Plant in Dusun Tengah District (ha), 2020–2023

Jenis Tanaman Kind of Plants	2020	2021	2022	2023
(1)	(2)	(3)	(4)	(5)
Bawang Merah/Shallots	–	–	–	–
Cabai Besar/TW/Teropong Chili/Big Chili	–	–	–	–
Cabai Keiting Curly Chili	...	1	–	–
Cabai Rawit Chili/Cayenne Pepper	6	6	4	4
Kentang/Potato	–	–	–	–
Kubis/Cabbage	–	–	–	–
Tomat/Tomato	1	2	–	–
Bawang Putih/Garlic	–	–	–	–

Catatan/Note: ...

Sumber/Source: Badan Pusat Statistik, Statistik Pertanian Hortikultura SPH-SBS/BPS-Statistics Indonesia, Agricultural Statistic for Horticulture SPH-SBS

Tabel 5.2
Table

Produksi Tanaman Sayuran dan Buah-buahan Semusim Menurut Jenis Tanaman di Kecamatan Dusun Tengah (kuintal), 2020–2023
Production of Seasonal Vegetables and Fruits by Kind of Plant in Dusun Tengah District (quintal), 2020–2023

Jenis Tanaman <i>Kind of Plants</i>	2020	2021	2022	2023
(1)	(2)	(3)	(4)	(5)
Bawang Merah/ <i>Shallots</i>	–	–	–	–
Cabai Besar/TW/Teropong <i>Chili/Big Chili</i>	–	–	–	–
Cabai Keiting <i>Curly Chili</i>	...	4	–	–
Cabai Rawit <i>Chili/Cayenne Pepper</i>	22	31	18	18
Kentang/ <i>Potato</i>	–	–	–	–
Kubis/ <i>Cabbage</i>	–	–	–	–
Tomat/ <i>Tomato</i>	1	9	–	–
Bawang Putih/ <i>Garlic</i>	–	–	–	–

Catatan/Note: ...

Sumber/Source: Badan Pusat Statistik, Statistik Pertanian Hortikultura SPH-SBS/BPS-Statistics Indonesia, *Agricultural Statistic for Horticulture SPH-SBS*

Tabel 5.3 Luas Panen Tanaman Biofarmaka Menurut Jenis Tanaman di Kecamatan Dusun Tengah (m²), 2020–2023
Table *Harvested Area of Medicinal Plants by Kind of Plant in Dusun Tengah District (m²), 2020–2023*

Jenis Tanaman Kind of Plants	2020	2021	2022	2023
(1)	(2)	(3)	(4)	(5)
Jahe/Ginger	1.800	1.900	2.100	900
Laos/Lengkuas/Galanga	1.200	2.000	3.400	2.100
Kencur/East Indian Galanga	400	500	400	501
Kunyit/Turmeric	300	500	800	600

Catatan/Note: ...

Sumber/Source: Badan Pusat Statistik, Statistik Pertanian Hortikultura SPH-TBF/BPS-Statistics Indonesia, Agricultural Statistic for Horticulture SPH-TBF

Tabel 5.4
Table

**Produksi Tanaman Biofarmaka Menurut Jenis Tanaman di
Kecamatan Dusun Tengah (kg), 2020–2023**
**Production of Medicinal Plants by Kind of Plant in Dusun
Tengah District (kg), 2020–2023**

Jenis Tanaman Kind of Plants	2020	2021	2022	2023
(1)	(2)	(3)	(4)	(5)
Jahe/Ginger	5.400	5.700	6.300	2.700
Laos/Lengkuas/Galanga	3.600	6.000	10.200	6.300
Kencur/East Indian Galangal	1.280	1.600	1.280	1.600
Kunyit/Turmeric	222	370	592	444

Catatan/Note: ...

Sumber/Source: Badan Pusat Statistik, Statistik Pertanian Hortikultura SPH-TBF/BPS-Statistics Indonesia, Agricultural Statistic for Horticulture SPH-TBF

Tabel 5.5 Luas Panen Tanaman Hias Menurut Jenis Tanaman di Kecamatan Dusun Tengah (m²), 2020–2023
Table *Harvested Area of Ornamental Plants by Kind of Plant in Dusun Tengah District (m²), 2020–2023*

Jenis Tanaman <i>Kind of Plants</i>	2020	2021	2022	2023
(1)	(2)	(3)	(4)	(5)
Anggrek Pot/ <i>Pot Orchid</i>	...	–	–	–
Anggrek Potong/ <i>Cut Orchid</i>	...	–	–	–
Krisan/ <i>Chrysantemum</i>	–	–	–	–
Mawar/ <i>Rose</i>	–	–	–	–
Sedap Malam/ <i>Tuberose</i>	–	–	–	–

Catatan/*Note*: ...

Sumber/*Source*: Badan Pusat Statistik, Statistik Pertanian Hortikultura SPH-TH/BPS-Statistics Indonesia, *Agricultural Statistik for Horticulture SPH-TH*

Tabel 5.6
Table

**Produksi Tanaman Hias Menurut Jenis Tanaman di
Kecamatan Dusun Tengah (tangkai), 2020–2023**
**Production of Ornamental Plants by Kind of Plant n Dusun
Tengah District (stalks), 2020–2023**

Jenis Tanaman Kind of Plants	2020	2021	2022	2023
(1)	(2)	(3)	(4)	(5)
Anggrek Pot/Pot Orchid	...	–	–	–
Anggrek Potong/Cut Orchid	...	–	–	–
Krisan/Chrysantemum	–	–	–	–
Mawar/Rose	–	–	–	–
Sedap Malam/Tuberose	–	–	–	–

Catatan/Note: ...

Sumber/Source: Badan Pusat Statistik, Statistik Pertanian Hortikultura SPH-TH/BPS-Statistics Indonesia, Agricultural Statistik for Horticulture SPH-TH

Tabel 5.7
Table

Produksi Buah-Buahan dan Sayuran Tahunan Menurut Jenis Tanaman di Kecamatan Dusun Tengah (kuintal), 2020–2023
Production of Annual Fruits and Vegetables by Kind of Plant in Dusun Tengah District (quintal), 2020–2023

Jenis Tanaman <i>Kind of Plants</i>	2020	2021	2022	2023
(1)	(2)	(3)	(4)	(5)
Mangga/ <i>Mango</i>	303	126	107	124
Durian/ <i>Durian</i>	370	253	60	498
Jeruk Siam/ <i>Keprok/Orange/Tangerine</i>	10	–	18	–
Pisang/ <i>Banana</i>	90	55	40	38
Pepaya/ <i>Papaya</i>	354	126	123	56
Salak/ <i>Snakefruit</i>	178	12	12	–

Catatan/*Note*: ...

Sumber/*Source*: Badan Pusat Statistik, Statistik Pertanian Hortikultura SPH-BST/*BPS-Statistics Indonesia, Agricultural Statistic for Horticulture SPH-BST*

BAB
Chapter

06

PARIWISATA, TRANSPORTASI, DAN KOMUNIKASI

*TOURISM, TRANSPORTATION,
AND COMMUNICATION*

Jumlah Menara Telepon Seluler di Kecamatan Dusun Tengah, 2023

Number of Base Transceiver Station (BTS) in Dusun Tengah District, 2023

Menara Telepon
Seluler

Base Transceiver Station (BTS)

8



PENJELASAN TEKNIS

1. Hotel adalah penyediaan akomodasi secara harian berupa kamar-kamar di dalam satu bangunan yang dapat dilengkapi dengan jasa pelayanan makan dan minum, kegiatan hiburan, dan atau fasilitas lainnya. Hotel terdiri dari hotel berbintang dan hotel non- bintang.
2. Penginapan (hostel/motel/ losmen/ wisma) adalah jenis akomodasi yang mempergunakan sebagian atau keseluruhan bangunan untuk jasa pelayanan penginapan bagi umum, biasanya tanpa fasilitas pelayanan makan minum yang dikelola secara komersial dengan izin usaha bukan hotel. Contoh: hostel, penginapan remaja, bumi perkemahan, pondok wisata, losmen, wisma, dan sejenisnya.
3. Jenis permukaan jalan terluas adalah jenis permukaan jalan terluas yang ada di desa/ kelurahan. Jenis permukaan jalan terdiri dari: aspal/beton, diperkeras (dengan kerikil atau batu), tanah, dan lainnya yaitu terbuat dari kayu/papan yang biasanya digunakan di daerah rawa, termasuk jalan setapak, jalan di hutan dan sejenisnya.

TECHNICAL NOTES

1. *Hotel is a daily supply of accommodation rooms within a building which can be equipped with eating and drinking services, entertainment activities, and/or other facilities. Hotel consists of a classified hotel and a non-classified hotel.*
2. *Lodging (hostel / motel / inn / guesthouse) is a type of accommodation that use part or all of the building for an accommodation to the public, usually without service facilities eating and drinking commercially managed by a business license is not a hotel. Example: hostel, inn teenagers, camping, cottage, inn, guesthouse, and the like.*
3. *The widest road surface type is the type of road surface widest in the villages / subdistricts. The type of road surface consisting of: asphalt / concrete, hardened (with gravel or stones), ground, and others are made of wood / boards are typically used in swampy areas, including footpaths, walks in the woods and the like.*

4. Kantor Pos adalah tempat pemberi pelayanan komunikasi tertulis dan atau surat elektronik, layanan paket, layanan logistik, layanan transaksi keuangan, dan layanan keagenan pos untuk kepentingan umum. Rumah pos berfungsi sama seperti kantor pos dan kantor pos pembantu, bedanya rumah pos biasanya terletak di daerah terpencil.
4. *Post Office is a service provider facility of written communication and or electronic mail, parcel service, logistics services, financial transaction services, and postal services to the public. Postal house has the same function as the post office and subsidiary of post office, the difference is that postal house is usually located in remote areas.*
5. BTS adalah alat yang berfungsi sebagai pengirim dan penerima (*transceiver*) sinyal komunikasi seluler. BTS ditandai adanya menara/*tower* yang dilengkapi antena sebagai perangkat *transceiver*. Masyarakat umum sering menyebutnya sebagai *tower handphone/seluler*.
5. *The BTS is a tool that serves as the sender and receiver (transceiver) cellular communication signals. BTS marked the tower / antenna tower incorporates a transceiver device. The general public often call it a tower hand phone / mobile.*

ULASAN**DESCRIPTION****1. Pariwisata**

Rodok memiliki tempat wisata Barugak Lombok, sedangkan Ampah Kota menawarkan beberapa lokasi menarik seperti Liang Ayah, Liang Setangkai, dan Bendungan Talohen, serta situs bersejarah seperti Makam Keramat Brohong dan Situs Keramat Temanggung Guntum. Sumber Garunggung memiliki wisata alam Gunung Kasali, dan Muara Awang dikenal dengan air terjun Riam Kusing dan Riam Palalang. Beberapa desa lainnya seperti Saing, Ampah Dua, Putai, dan Netampin tidak memiliki tempat pariwisata yang tercatat.

2. Transportasi

Kegiatan ekonomi di suatu daerah akan berjalan lancar apabila jalannya baik dan tidak rusak. Pada tahun 2023, di Kecamatan Dusun Tengah hampir semua desa memiliki jenis permukaan jalan terluas berupa aspal, kecuali Desa Muara Awang. Keseluruhan transportasi menuju desa-desa Kecamatan Dusun Tengah sepanjang tahun dapat dilalui dengan transportasi darat dan cukup lebar untuk dilalui kendaraan roda empat.

3. Komunikasi

Jumlah Menara Telepon Selular/BTS di Kecamatan Dusun Tengah ada sebanyak 8 unit yang tersebar di Desa Ampah Dua, Desa Putai, Kelurahan Ampah Kota dan Desa Netampin.

1. Tourism

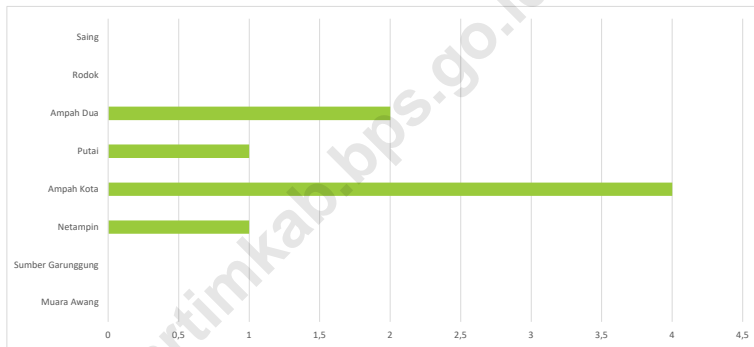
Rodok has the Barugak Lombok tourist attraction, while Ampah Kota offers several interesting locations such as Liang Ayah, Liang Setangkai, and Talohen Dam, as well as historical sites such as the Brohong Sacred Tomb and the Temanggung Guntum Sacred Site. Sumber Garunggung has the natural attraction of Mount Kasali, and Muara Awang is known for the Riam Kusing and Riam Palalang waterfalls. Several other villages such as Saing, Ampah Dua, Putai, and Netampin do not have any recorded tourist attractions.

2. Transportation

Economic activities in the area is highly influenced by road infrastructure. On year 2023, almost of the road on Dusun Tengah District has been by asphalt, except Muara Awang Village. All transportaton infrastructure from and to the villages in Dusun Tengah District throughout the year can be accessed by land transportation and wide enough to be crossed by a four-wheeler vehicle.

3. Communication

The number of Cellular Telephone Tower/BTS in Dusun Tengah District is 8 units that could be found in Ampah Dua Village, Putai Village, Ampah Kota Subdistrict and Netampin Village.



Sumber/Source : Dinas Komunikasi Informatika dan Persandian Statistik Kabupaten Barito Timur/ Department of Communication, Informatics and Statistics Encryption of Barito Timur Regency

Gambar 6.1
Figures

Jumlah Menara Telepon seluler Menurut Desa/Kelurahan di Kecamatan Dusun Tengah, 2023
Number of Base Transceiver Station (BTS) by Villages/ Subdistricts in Dusun Tengah District, 2023

6.1 PARIWISATA TOURISM

Tabel 6.1.1 Jumlah Sarana Akomodasi Menurut Desa/Kelurahan dan Jenis Akomodasi di Kecamatan Dusun Tengah, 2022
Table *Number of Accomodation Facilities by Villages/Subdistricts and Type of Accomodation in Dusun Tengah District, 2022*

Desa/Kelurahan <i>Village/Subdistrict</i>	Hotel	Penginapan <i>Inn</i>
(1)	(2)	(3)
Saing	–	–
Rodok	–	–
Ampah Dua	–	–
Putai	–	–
Ampah Kota	2	5
Netampin	–	–
Sumber Garungung	–	–
Muara Awang	–	–
Dusun Tengah	2	5

Catatan/Note: ...

Sumber/Source: Kantor Desa/Kelurahan/ Village/Subdistrict Office

Tabel 6.1.2 Keberadaan Tempat Pariwisata di Kecamatan Dusun Tengah, 2023
Table *The Existence of Tourism Location in Dusun Tengah District, 2023*

Desa/Kelurahan Village/Subdistrict	Tempat Pariwisata Tourism Location
(1)	(2)
Saing	–
Rodok	Barugak Lombok
Ampah Dua	–
Putai	–
Ampah Kota	Liang Ayah, Liang Setangkai, Liang Karing, Bendungan Talohen, Makam Keramat Brohong, Situs Keramat Temanggung Guntum
Netampin	–
Sumber Garunggung	Gunung Kasali
Muara Awang	Riam Kusing, Riam Palalang

Catatan/Note: ...

Sumber/Source: Dinas Kebudayaan, Pariwisata, Kepemudaan, dan Olah Raga Kabupaten Barito Timur/ Department of Culture, Tourism, Youth and Sports of Barito Timur Regency

**6.2 TRANSPORTASI
TRANSPORTATION**

Tabel 6.2.1 Prasarana dan Sarana Transportasi Antardesa/Kelurahan Menurut Desa/Kelurahan di Kecamatan Dusun Tengah, 2023
Inter-Villages/Subdistricts Transportation Infrastructure and Facilities by Villages/Subdistricts in Dusun Tengah District, 2023

Desa/Kelurahan <i>Village/Subdistrict</i>	Jenis Prasarana Transportasi <i>Type of Transportation Infrastructure</i>	Keberadaan Angkutan Umum <i>Availability of Public Transportation</i>
(1)	(2)	(3)
Saing	Darat/Land	Ada, tanpa trayek tetap/Yes, without fixed routes
Rodok	Darat/Land	Ada, tanpa trayek tetap/Yes, without fixed routes
Ampah Dua	Darat/Land	Ada, tanpa trayek tetap/Yes, without fixed routes
Putai	Darat/Land	Ada, tanpa trayek tetap/Yes, without fixed routes
Ampah Kota	Darat/Land	Ada, tanpa trayek tetap/Yes, with fixed routes
Netampin	Darat/Land	Ada, tanpa trayek tetap/Yes, without fixed routes
Sumber Garungung	Darat/Land	Ada, tanpa trayek tetap/Yes, without fixed routes
Muara Awang	Darat/Land	Ada, tanpa trayek tetap/Yes, without fixed routes

Lanjutan Tabel/*Continued Table 6.2.1*

Desa/Kelurahan Village/Subdistrict	Jenis Permukaan Jalan Darat Terluas Type of The Widest Road Surface	Dapat Dilalui Kendaraan Bermotor Roda 4 atau Lebih Passable by Vehicle with 4 or more Wheels
(1)	(4)	(5)
Saing	Aspal/Asphalt	Sepanjang Tahun/ <i>All Year Round</i>
Rodok	Aspal/Asphalt	Sepanjang Tahun/ <i>All Year Round</i>
Ampah Dua	Aspal/Asphalt	Sepanjang Tahun/ <i>All Year Round</i>
Putai	Aspal/Asphalt	Sepanjang Tahun/ <i>All Year Round</i>
Ampah Kota	Aspal/Asphalt	Sepanjang Tahun/ <i>All Year Round</i>
Netampin	Aspal/Asphalt	Sepanjang Tahun/ <i>All Year Round</i>
Sumber Garunggung	Aspal/Asphalt	Sepanjang Tahun/ <i>All Year Round</i>
Muara Awang	Diperkeras (kerikil)/ <i>Hardened (gravel)</i>	Sepanjang Tahun Kecuali Saat Kondisi Tertentu/ <i>All Year Round Except During Certain Conditions</i>

Catatan/Note: ...

Sumber/Source: Dinas Pekerjaan Umum, Penataan Ruang dan Kawasan Permukiman Kabupaten Barito Timur/ *Department of Public Works, Spatial Planning and Residential Areas of Barito Timur Regency*

**6.3 KOMUNIKASI
COMMUNICATION**

Tabel 6.3.1 Keberadaan Kantor Pos/Pos Pembantu/Rumah Pos, Pos Keliling, dan Perusahaan/Agen Jasa Ekspedisi Swasta Menurut Desa/Kelurahan di Kecamatan Dusun Tengah, 2021
Number of Post Office/Subsidiary of Post Office, Mobile Portal Service, Private Expedition Service Company by Villages/Subdistricts in Dusun Tengah District, 2021

Desa/Kelurahan Village/Subdistrict	Kantor Pos/Pos Pembantu/Rumah Pos Post Office/Subsidiary of Post Office	Pos Keliling Mobile Portal Service	Perusahaan/Agen Jasa Ekspedisi Swasta Private Expedition Service Company
(1)	(2)	(3)	(4)
Saing	Tidak Ada/ <i>None</i>	Tidak Ada/ <i>None</i>	Tidak Ada/ <i>None</i>
Rodok	Tidak Ada/ <i>None</i>	Tidak Ada/ <i>None</i>	Tidak Ada/ <i>None</i>
Ampah Dua	Tidak Ada/ <i>None</i>	Tidak Ada/ <i>None</i>	Tidak Ada/ <i>None</i>
Putai	Tidak Ada/ <i>None</i>	Tidak Ada/ <i>None</i>	Tidak Ada/ <i>None</i>
Ampah Kota	Beroperasi/ <i>Operating</i>	Tidak Ada/ <i>None</i>	Beroperasi/ <i>Operating</i>
Netampin	Tidak Ada/ <i>None</i>	Tidak Ada/ <i>None</i>	Tidak Ada/ <i>None</i>
Sumber Garunggung	Tidak Ada/ <i>None</i>	Tidak Ada/ <i>None</i>	Tidak Ada/ <i>None</i>
Muara Awang	Tidak Ada/ <i>None</i>	Tidak Ada/ <i>None</i>	Tidak Ada/ <i>None</i>

Catatan/Note: ...

Sumber/Source: BPS, Pendataan Potensi Desa (Podes)/ BPS—Statistics Indonesia, Village Potential Data Collection

Tabel 6.3.2 Jumlah Menara Telepon seluler Menurut Desa/Kelurahan di Kecamatan Dusun Tengah, 2023
Table *Number of Base Transceiver Station (BTS) by Villages/ Subdistricts in Dusun Tengah District, 2023*

Desa/Kelurahan Village/Subdistrict	Jumlah Menara Telepon seluler Number of Base Transceiver Station (BTS)
(1)	(2)
Saing	–
Rodok	–
Ampah Dua	2
Putai	1
Ampah Kota	4
Netampin	1
Sumber Garunggung	–
Muara Awang	–
Dusun Tengah	8

Catatan/Note: ...

Sumber/Source: Dinas Komunikasi Informatika dan Persandian Statistik Kabupaten Barito Timur/ Department of Communication, Informatics and Statistics Encryption of Barito Timur Regency

Tabel
Table 6.3.3

**Kekuatan Sinyal Telepon Seluler dan Jenis Sinyal Internet
Telepon Seluler Menurut Desa/Kelurahan di Kecamatan
Dusun Tengah, 2021**
*The Strength of Cellular Phone Signal by Villages/
Subdistricts in Dusun Tengah District, 2021*

Desa/Kelurahan Village/Subdistrict	Kekuatan Sinyal Telepon Seluler The Strength of Cellular Phone Signal	Jenis Sinyal Internet Telepon Seluler Type of Cellular Phone Signal
(1)	(2)	(3)
Saing	Lemah/Weak	3G/H/H+/EVDO
Rodok	Kuat/Strong	4G/LTE
Ampah Dua	Kuat/Strong	4G/LTE
Putai	Kuat/Strong	4G/LTE
Ampah Kota	Kuat/Strong	4G/LTE
Netampin	Kuat/Strong	3G/H/H+/EVDO
Sumber Garungung	Lemah/Weak	2,5G/E/GPRS
Muara Awang	Lemah/Weak	2,5G/E/GPRS

Catatan/Note: ...

Sumber/Source: BPS, Pendataan Potensi Desa (Podes)/ BPS—Statistics Indonesia, Village Potential Data Collection

BAB

Chapter

07

PERBANKAN, KOPERASI, DAN PERDAGANGAN

*BANKING, COOPERATIVE, AND
TRADE*

Sarana Perdagangan di Kecamatan Dusun Tengah, 2021

Trade Facilities in Dusun Tengah District, 2021

Pasar dengan Bangunan Semi
Permanen
*Market in Semi Permanent
Building*

1



Pasar tanpa Bangunan

*Market without
Permanent Building*

1



Restoran/Rumah Makan

Restaurant/Food Stall

8



PENJELASAN TEKNIS**TECHNICAL NOTES**

- | | |
|--|--|
| <p>1. Kantor bank terdiri dari Kantor Cabang (KC), Kantor Cabang Pembantu (KCP), dan kantor di bawah KCP.</p> | <p>1. <i>Office of the bank consists of Branch Office (KC), Sub branch Office (KCP), and offices under the KCP.</i></p> |
| <p>2. Koperasi adalah perserikatan yang bertujuan memenuhi keperluan para anggotanya dengan cara menjual barang keperluan sehari-hari dengan harga murah (tidak bermaksud mencari untung).</p> | <p>2. <i>Cooperative is a union that aims to meet the needs of its members by selling grocery items at a bargain price (does not intend to make a profit).</i></p> |
| <p>3. Sarana Perdagangan yang dicakup yaitu kelompok pertokoan, pasar dengan bangunan permanen, pasar dengan bangunan semi permanen, pasar tanpa bangunan, mini market/swalayan/supermarket, toko/warung kelontong, restoran/rumah makan, warung/kedai makanan dan minuman, hotel, dan penginapan (hostel/motel/losmen/wisma).</p> | <p>3. <i>Trading facilities covered are groups of shops, markets with permanent buildings, markets with semi-permanent buildings, markets without buildings, mini markets/supermarkets/supermarkets, shops /grocery stalls, restaurants/restaurants, food and beverage stalls/shops, hotels , and lodging (hostels/motels/inns/guesthouses).</i></p> |

ULASAN

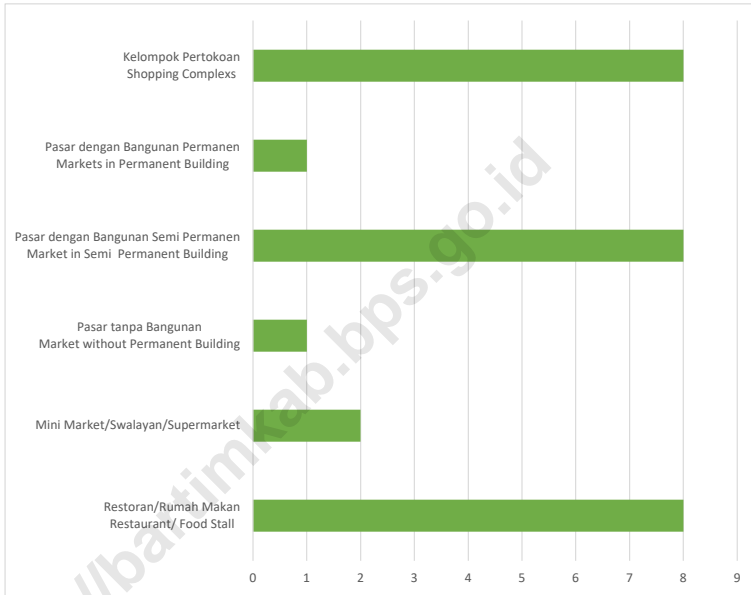
Fasilitas instansi keuangan dan perbankan yakni bank umum pemerintah, bank umum swasta, bank perkreditan rakyat belum tersedia di Kecamatan Dusun Tengah pada tahun 2022. Untuk Koperasi Simpan Pinjam (Kospin) di Kecamatan Dusun Tengah sebanyak 7 Unit.

Keberadaan sarana perdagangan sangat berperan penting dalam menunjang kebutuhan ekonomi masyarakat sehari-hari di Kecamatan Dusun Tengah. Pasar dengan bangunan permanen di area Kecamatan Dusun Tengah dapat ditemui pada Kelurahan Ampah Kota.

DESCRIPTION

Financial and banking agency facilities, namely government commercial banks, private commercial banks, people's credit banks, are not yet available in Dusun Tengah District in 2022. There are 7 units for Savings and Loans Cooperatives (Kospin) in Dusun Tengah District.

The existence of trade facilities in the area have an important role in supporting people's daily in need Dusun Tengah District. Markets with permanent building in Dusun Tengah District area can be found in Ampah Kota Subdistrict.



Sumber/Source : BPS, Pendataan Potensi Desa (Podes)/ BPS–Statistics Indonesia, Village Potential Data Collection

Gambar 7.1
Figures

Banyaknya Sarana Perdagangan Menurut Jenis Sarana Perdagangan di Kecamatan Dusun Tengah, 2021
Number of Trade Facilities by Type of Trade Facilities in Dusun Tengah District, 2021

Tabel 7.1
Table

Banyaknya Sarana Lembaga Keuangan Bank Menurut Desa/Kelurahan dan Jenis Bank di Kecamatan Dusun Tengah, 2022
Number of Bank by Villages/Subdistricts and Type of Bank in Dusun Tengah District, 2022

Desa/Kelurahan Village/Subdistrict	Bank Umum Pemerintah Government Bank	Bank Umum Swasta Private Bank	Bank Perkreditan Rakyat (BPR) Rural Bank
(1)	(2)	(3)	(4)
Saing	–	–	–
Rodok	–	–	–
Ampah Dua	–	–	–
Putai	–	–	–
Ampah Kota	5	–	–
Netampin	–	–	–
Sumber Garungung	–	–	–
Muara Awang	–	–	–
Dusun Tengah	5	–	–

Catatan/Note: ...

Sumber/Source: Kantor Desa/Kelurahan/ Village/Subdistrict Office

Tabel 7.2
Table

**Banyaknya Koperasi Aktif Menurut Menurut Desa/
Kelurahan dan Jenis Koperasi di Kecamatan Dusun
Tengah, 2021**
*Number of Cooperative by Villages/Subdistricts and Type of
Cooperative in Dusun Tengah District, 2021*

Desa/Kelurahan Village/Subdistrict	Koperasi Unit Desa (KUD) Village Cooperative Unit	Koperasi Industri Kecil dan Kerajinan Rakyat (Kopinkra) Small Industry and Citizen Handicraft Cooperative
(1)	(2)	(3)
Saing	–	–
Rodok	–	–
Ampah Dua	–	–
Putai	–	–
Ampah Kota	–	–
Netampin	–	–
Sumber Garungung	–	–
Muara Awang	–	–
Dusun Tengah	–	–

Lanjutan Tabel/*Continued Table 7.2*

Desa/Kelurahan Village/Subdistrict	Koperasi Simpan Pinjam (Kospin) Savings and Loan Cooperative	Koperasi Lainnya Other Cooperative
(1)	(4)	(5)
Saing	1	–
Rodok	–	–
Ampah Dua	–	–
Putai	–	–
Ampah Kota	6	–
Netampin	–	–
Sumber Garunggung	–	–
Muara Awang	–	–
Dusun Tengah	7	–

Catatan/Note: ...

Sumber/Source: BPS, Pendataan Potensi Desa (Podes)/ BPS–Statistics Indonesia, Village Potential Data Collection

Tabel 7.3
Table

Banyaknya Sarana Perdagangan Menurut Desa/Kelurahan dan Jenis Sarana Perdagangan di Kecamatan Dusun Tengah, 2021
Number of Trade Facilities by Villages/Subdistricts and Type of Trade Facilities in Dusun Tengah District, 2021

<i>Desa/Kelurahan Village/Subdistrict</i>	<i>Kelompok Pertokoan Shopping Complexs</i>	<i>Pasar dengan Bangunan Permanen Markets in Permanent Building</i>	<i>Pasar dengan Bangunan Semi Permanen Market in Semi Permanent Building</i>
(1)	(2)	(3)	(4)
Saing	–	–	–
Rodok	–	–	–
Ampah Dua	–	–	–
Putai	–	–	–
Ampah Kota	8	1	1
Netampin	–	–	–
Sumber Garungung	–	–	–
Muara Awang	–	–	–
Dusun Tengah	8	1	1

Lanjutan Tabel/*Continued Table 7.3*

Desa/Kelurahan <i>Village/Subdistrict</i>	Pasar tanpa Bangunan <i>Market without Permanent Building</i>	Mini Market/ Swalayan/ Supermarket <i>Mini Market/Swalayan/ Supermarket</i>	Restoran/ Rumah Makan <i>Restaurant/ Food Stall</i>
(1)	(5)	(6)	(7)
Saing	–	–	–
Rodok	–	–	–
Ampah Dua	–	–	–
Putai	–	–	–
Ampah Kota	1	2	8
Netampin	–	–	–
Sumber Garungung	–	–	–
Muara Awang	–	–	–
Dusun Tengah	1	2	8

Catatan/*Note:*Sumber/*Source:* BPS, Pendataan Potensi Desa (Podes)/ *BPS–Statistics Indonesia, Village Potential Data Collection*

DAFTAR PUSTAKA/BIBLIOGRAPHY

- Direktorat Jenderal Hortikultura & Badan Pusat Statistik. 2022. *Pedoman Statistik Pertanian Hortikultura (SPH)*. Jakarta: Kementerian Pertanian.
- Direktorat Statistik Ketahanan Sosial. 2021. *Buku 3: Konsep dan Definisi Podes 2021*. Jakarta: Badan Pusat Statistik.

<https://bartimkab.bps.go.id>

ST 2023
SENSUS PERTANIAN

BerAKHLAK
Berorientasi Pelayanan Akuntabel Kompeten
Harmonis Loyal Adaptif Kolaboratif

**#bangga
melayani
bangsa**

DATA

MENCERDASKAN BANGSA

Enlighten The Nation



**BADAN PUSAT STATISTIK
KABUPATEN BARITO TIMUR
BPS-STATISTICS BARITO TIMUR REGENCY**

Jl. Manunggal No.13 Tamiang Layang, 73611
Telp.: (0526)209 1439 Fax.: (0526)209 1439
Homepage: <http://bartimkab.bps.go.id>, E-mail: bps6212@bps.go.id

ISSN 2302-5093

