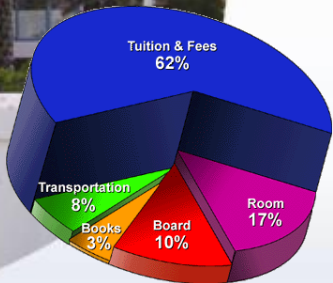


Kecamatan Bayongbong Dalam Angka 2016



**BADAN PUSAT STATISTIK
KABUPATEN GARUT**

Kecamatan Bayongbong
Dalam Angka
2016

<http://garutkab.s.gub.go.id>

Kecamatan Bayongbong Dalam Angka 2016

ISBN : -
Nomor Publikasi : 32050.1611
Katalog BPS : 1102001.3205150
Ukuran Buku : 21 x 15 cm
Jumlah Halaman : 54 hal dan xi

NASKAH

Koordinator Statistik Kecamatan (*KSK*) Bayongbong

GAMBAR KULIT

BPS Kabupaten Garut

DITERBITKAN OLEH

©BPS Kabupaten Garut

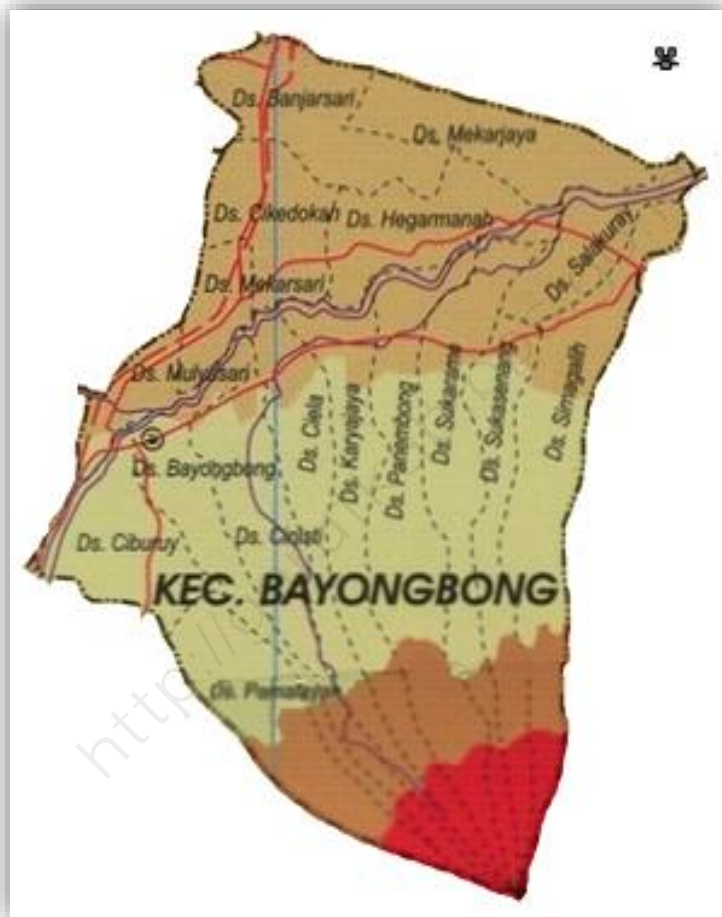
**Dilarang mengumumkan, mendistribusikan,
mengomunikasikan, dan/atau menggandakan sebagian atau
seluruh buku ini untuk tujuan komersial tanpa izin tertulis dari
Badan Pusat Statistik Peta Kabupaten Garut**

PETA

Kabupaten Garut



PETA
Kecamatan Bayongbong



KATA PENGANTAR

Puji syukur kami panjatkan ke khadirat Allah SWT atas rahmat dan hidayat-Nya, publikasi Kecamatan Bayongbong Dalam Angka Tahun 2016 dapat diselesaikan sesuai dengan rencana.

Publikasi **Kecamatan Bayongbong Dalam Angka Tahun 2016**, ini menginformasikan berbagai data sekunder dari dinas/instansi Pemerintah maupun Swasta yang berada di wilayah lingkungan Kecamatan Bayongbong, Kabupaten Garut dan data primer hasil sensus dan survei yang dilakukan oleh BPS Kabupaten Garut.

Dengan terbitnya Publikasi ini, mudah-mudahan dapat memenuhi kebutuhan konsumen data, khususnya data untuk kecamatan Bayongbong ini. Walaupun demikian kami menyadari bahwa Publikasi ini belum bisa memenuhi semua kebutuhan konsumen data, untuk itu kritik dan saran sangat kami hargai guna perbaikan publikasi di masa yang akan datang.

Akhirnya kepada semua pihak yang telah membantu terbitnya publikasi ini, kami ucapkan terima kasih.

Garut, Juli 2016
Kepala BPS Kabupaten Garut,



Berdikarjaya

Daftar Tabel

Tabel	Hal.
BAB. I LETAK GEOGRAFIS	
1.01 : Jarak Antar Desa/Kelurahan di Kecamatan Bayongbong Tahun 2015	2
1.02 : Ketinggian dari Permukaan Laut dan Luas Daerah di Kecamatan Bayongbong, Tahun 2015.	4
1.03 : Letak Geografis Desa/Kelurahan di Kecamatan Bayongbong, Tahun 2015.	5
BAB. II PEMERINTAHAN	
2.01 : Jumlah Pegawai Desa Menurut Jabatan dan Jenis Kelamin di Kecamatan Bayongbong, Tahun 2015.	7
2.02 : Jumlah Pegawai Desa Kel. di Kecamatan Bayongbong, Tahun 2015.	8
2.03 : Jumlah Kampung, Dusun, RW/RK dan RT di Kecamatan Bayongbong, Tahun 2015.	9
2.04 : Luas Wilayah Desa/Kel dirinci Menurut Lahan Pertanian dan Non Pertanian Di Kec Bayongbong, Tahun 2015.	10
BAB. III PENDUDUK	
3.01 : Jumlah Penduduk Menurut Jenis Kelamin di Kecamatan Bayongbong, Tahun 2015.	12
3.02 : Jumlah Penduduk Menurut Kelompok Umur dan Jenis Kelamin di Kec Bayongbong, Tahun 2015.	13
3.03 : Jumlah Penduduk Menurut Kelompok Usia di Kecamatan Bayongbong, Tahun 2015.	14
3.04 : Kepadatan Penduduk Menurut Desa/Kel. di Kec Bayongbong, Tahun 2015.	15
3.05 : Jumlah Penduduk, Rmtg dan Rata-rata Anggota Rmtg di Kecamatan Bayongbong, Tahun 2015.	16

Daftar Isi

3.06	: Jumlah Penduduk yang Bekerja Lapangan Pekerjaan di Kecamatan Bayongbong, Tahun 2015	17
3.07	: Jumlah Penduduk yang Bekerja Sebagai TKI menurut Jenis Kelamin di Kecamatan Bayongbong, Tahun 2015	19
BAB.IV SOSIAL		
4.1.01	: Jumlah Sekolah,Murid dan Guru Sekolah RA di Kecamatan Bayongbong, Tahun 2015.	21
4.1.02	: Jumlah Sekolah Murid dan Guru,Sekolah Dasar(SD) di Lingkungan Dinas Pendidikan di Kecamatan Bayongbong, 2015	22
4.1.03	: Jumlah Sekolah Murid dan Guru, Madrasah Ibtidiyah (MI) di Lingkungan Dinas Pendidikan di Kecamatan Bayongbong, 2015	23
4.1.04	: Jumlah Sekolah, Murid dan Guru, Sekolah Menengah Tingkat Pertama(SMP) di Kecamatan Bayongbong, Tahun 2015	24
4.1.05	: Jumlah Sekolah, Murid dan Guru Madrasah Tsanawiyah (MTs) Menurut Desa/ Kel Kecamatan Bayongbong,Tahun 2015 ...	25
4.1.06	: Jumlah Sekolah, Murid Dan Guru Sekolah Madrasah Aliyah (MA) di Kecamatan Bayongbong, Tahun 2015	26
4.1.07	: Jumlah Pondok Pesantren, Pengasuh dan santri di Kecamatan Bayongbong, Tahun 2015	27
4.2.01	: Jumlah Sarana Fasilitas Kesehatan di Kecamatan Bayongbong, Tahun 2015.	28
4.2.02	: Jumlah Tenaga Kesehatan Menurut di Kecamatan Bayongbong, Tahun 2015.	30
4.3.01	: Jumlah Pemeluk Agama menurut Agama yang Dianut di Kecamatan Bayongbong, Tahun 2015.	31
4.3.02	: Jumlah Tempat Peribadatan di Kecamatan Bayongbong, Tahun 2015.	32
4.4.01	: Jumlah Lapangan Olah Raga Menurut Jenis Kegiatan di Kecamatan Bayongbong, Tahun 2015.	33

4.4.02	:	Jumlah Penyandang Cacat Menurut Jenis Kecacatan di Kecamatan Bayongbong, Tahun 2015.	34
4.4.02	:	Jumlah Peserta KB Aktif di Kecamatan Bayongbong, Tahun 2015	35
BAB.V		PERTANIAN	
5.1.01	:	Luas Lahan Sawah dan Lahan Bukan Sawah di Kecamatan Bayongbong, Tahun 2015.	36
5.1.02	:	Luas Lahan Sawah Menurut Jenis Pengairan di Kecamatan Bayongbong, Tahun 2015.	37
5.2	:	Populasi Jumlah Ternak menurut Jenis Ternak di Kecamatan Bayongbong, Tahun 2015	38
BAB.VI		INDUSTRI PENGOLAHAN	
6.01	:	Banyaknya Perusahaan Industri dan Tenaga kerja di Kecamatan Bayongbong, Tahun 2015.	40
6.02	:	Banyaknya Industri Kerajinan Rumah Tangga di Kecamatan Bayongbong, Tahun 2015.	41
6.03	:	Jumlah Kegiatan Usaha di Kecamatan Bayongbong, Tahun 2015	43
6.04	:	Jumlah Toko di Kecamatan Bayongbong, Tahun 2015	44
BAB.VII		ANGKUTAN DAN KOMUNIKASI	
7.01	:	Panjang Jalan Menurut Keadaan di Kecamatan Bayongbong, Tahun 2015.	46
7.02	:	Banyaknya Angkutan Kendaraan Bermotor dan Tidak Bermotor di Kecamatan Bayongbong, Tahun 2015.	47
7.03	:	Banyaknya Warnet, Wartel dan Pengguna Telepon Kabel di Kecamatan Bayongbong, Tahun 2015	48

Daftar Isi

BAB.VIII	HOTEL & PARIWISATA	
8.01 :	Banyaknya Akomodasi di Kecamatan Bayongbong, Tahun 2015	50
8.02 :	Banyaknya Rumah Makan/Restoran dan Tenaga Kerja di Kecamatan Bayongbong, Tahun 2015.	51
BAB.IX	HARGA – HARGA	
9.01 :	Rata-rata Perkembangan Beberapa Komoditi Bahan Pangan di Kecamatan Bayongbong, Tahun 2015.	53

<http://garutkab.bps.go.id>

Ulasan Singkat

Bab. 1. Letak Geografis

Kecamatan Bayongbong mempunyai luas wilayah sekitar 3.563,9 Ha², dengan memiliki ketinggian antara 650-1.250 meter dari permukaan air laut serta memiliki batas-batas wilayah sebagai berikut :

- Sebelah Utara, berbatasan dengan Kecamatan Samarang, Tarogongkidul;
- Sebelah Timur, berbatasan dengan Kecamatan Cilawu;
- Sebelah Selatan, berbatasan dengan Kecamatan Cigedug, Banjarwangi;
- Sebelah Barat, berbatasan dengan Kecamatan Sukaresmi, Cisurupan,

Kecamatan Bayongbong ini sebagian besar desa-desanya terletak didaerah datarandan lereng/punggung bukit.

Bab. 2. Pemerintahan

Data yang disajikan pada Bab Pemerintahan ini mencakup data-data Pemerintahan, Aparatur dan data Luas Wilayah Kecamatan Bayongbong.

Kecamatan Bayongbong tahun 2015 meliputi sebanyak 18 Desa yang terbagi dalam, 193 Kampung, 53 Dusun, 136 Rukun Warga dan 528 Rukun Tetangga.

Adapun jumlah Aparat Desa sebanyak 126 orang dimana 123 berjenis kelamin laki-laki dan 3 orang perempuan.

Bab. 3 Kependudukan

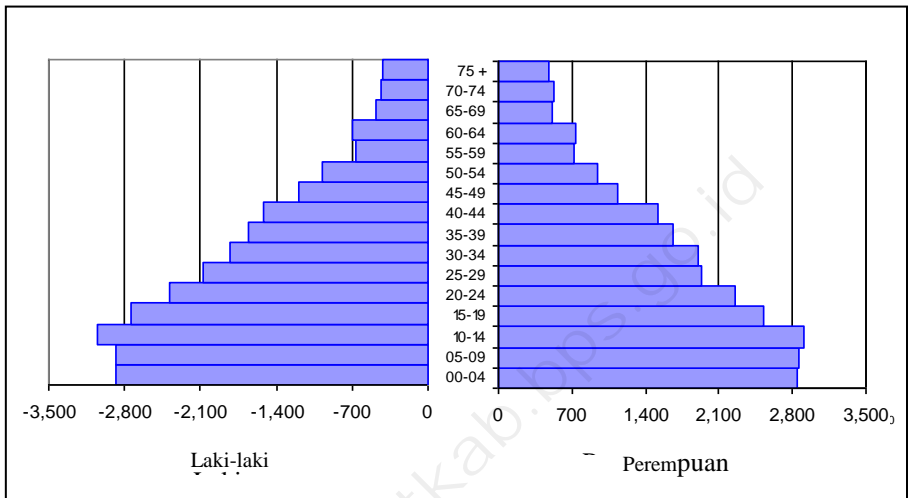
Pada Bab III dapat dijumpai beragam tabel-tabel yang berhubungan dengan masalah penduduk, seperti jumlah penduduk, penduduk menurut kelompok umur, ketenagakerjaan termasuk penduduk yang bekerja sebagai TKI.

Kebijakan pembangunan disegala bidang senantiasa ditujukan bagi kepentingan masyarakat umum/penduduk. Oleh karena itu data kependudukan merupakan salah satu kunci dasar yang memegang peranan yang sangat penting dalam membuat

Ulasan Singkat

kebijakan pembangunan. Dengan demikian data kependudukan yang akurat dan tepat waktu menempati urutan yang cukup penting.

Gambar :
Piramida Penduduk Kecamatan Bayongbong, Tahun 2015



Untuk mendapatkan data kependudukan yang akurat dan senantiasa tepat waktu, berbagai cara telah dilakukan BPS antara lain melalui Sensus Penduduk (SP), Survei Kependudukan dan Survei Sosial Ekonomi Nasional. Penduduk. Sensus Penduduk diadakan setiap sepuluh tahun sekali pada tahun-tahun kalender yang berakhir angka nol, dengan tujuan utama untuk memperoleh informasi ciri-ciri demografi dan sosial-ekonomi. Sensus Penduduk yang pertama kali diselenggarakan setelah Indonesia merdeka adalah pada tahun 1961, kedua tahun 1971 kemudian tahun 1980, tahun 1990, tahun 2000 dan yang terakhir pada tahun 2010.

Jumlah penduduk Kecamatan Bayongbong pada tahun 2010 sebanyak 93.102 jiwa yang terdiri 47.249 jiwa laki-laki dan 45.853 jiwa perempuan jumlah rumah tangga sebanyak 23.696 rumahtangga. Dengan banyaknya jiwa atau anggota rumahtangga per rumahtangga antara 3 (tiga) sampai 4 (empat) orang. Hal ini jelas sangat mempengaruhi beban dari setiap rumahtangga, karena dengan semakin banyaknya

anggota rumahtangga jelas akan meningkatkan beban tanggungan dari rumahtangga tersebut, terutama kepala rumahtangga .

Dengan memiliki luas wilayah sekitar 3.563,9 Ha² menjadikan setiap Ha² nya rata-rata didiami sebanyak 25 jiwa dengan sebaran yang tidak merata pada setiap desanya yang terakumulasi di Desa Mulyasari dengan tingkat kepadatan penduduk setiap Ha² nya mencapai 58 jiwa sedangkan tingkat kepadatan terendah terdapat di desa Pamalayan yang didiami oleh sekitar 16 jiwa setiap Ha², sebagian besar penduduk di Kecamatan bayongbong bekerja di sektor pertanian.

Dengan jumlah penduduk yang besar jelas, merupakan suatu tantangan yang dihadapi oleh pemerintah, terutama dalam hal penyediaan lapangan kerja, pendidikan, kesehatan dan aspek-aspek lainnya.

Bab. 4 . Sosial

Kebijakan Pembangunan dibidang sosial menyangkut berbagai aspek yang memang dirasakan sangat kompleks. Karena selain berdampak terhadap masalah ekonomi juga berdampak pada masalah sosial politik masyarakat. Bahkan keberhasilan pembangunan dibidang sosial dapat dievaluasi dan dijadikan sebagai indikator tahun-tahun selanjutnya. Keberhasilan pembangunan dalam bidang sosial tidak hanya dapat dilihat dari bentuk fisik saja namun juga harus dilihat secara keseluruhan yaitu dari segi fisik maupun dari segi non fisik

Salah satu upaya dari pemerintah Kabupaten DT. II Garut dalam rangka pembangunan sosial budaya adalah dengan mengupayakan berbagai program yang langsung menyentuh masyarakat sebagai sasaraannya diantaranya pembangunan di bidang pendidikan, kesehatan dan Keluarga Berencana, bidang Agama serta bidang sosial lainnya.

Pada bab ini data mengenai pendidikan menyajikan jumlah sekolah, murid dan guru menurut tingkatan pendidikan yang di mulai dari tingkat TK/RA sampai Sekolah Menengah (SMU/SMK/MA) termasuk data mengenai pondok pesantren.

Data mengenai kesehatan pada bab ini menyajikan jumlah sarana dan fasilitas kesehatan yang ada dikecamatan Bayongbong mulai dari Puskesmas, Pustu sampai

Ulasan Singkat

posyandu, termasuk jumlah tenaga kesehatan itu sendiri mulai dari dokter sampai dukun beranak.

Data mengenai Agama dalam bab ini menyajikan; jumlah penduduk menurut agama yang dianut, tempat peribadatan, termasuk keberadaan sarana olahraga.

Bab. 5 . Pertanian

Dalam struktur perekonomian Kabupaten Garut, sektor pertanian merupakan sektor yang sangat dominan, termasuk kecamatan Bayongbong untuk sektor pertanian merupakan sektor yang dominan dengan luas lahan sawah sekitar 1.906 Ha.

Bab. 6 . Industri Pengolahan

Pada bab ini di tampilkan gambaran keberadaan perusahaan industri dan tenaga kerjanya, terutama Industri Kecil dan Kerajinan Rumah tangga dan berbagai kegiatan usaha di Kecamatan Bayongbong.

Bab. 7 . Angkutan dan Komunikasi

Pada bab ini di dapat dijumpai jumlah panjang jalan, serta angkutan kendraan bermotor dan tidak bermotor, juga dta tentang warnet dan wartel.

Bab. 8 . Hotel dan Pariwisata

Pada bab ini di dapat dijumpai keberadaan sarana dan prasarana akomodasi dan restoran serta rumah makan.

Bab. 7 . Harga - harga

Data yang disampaikan pada bab. IX ini merupakan perkembangan harga beberapa komoditi bahan pangan selama setahun.

Bab 1

Letak Geografis

<http://garutkab.bps.go.id>

Jarak Antar Desa/Kelurahan di Kecamatan Bayongbong, Tahun 2015

Tabel. 1. 01 :

Desa/Kel	Pamalayan	Ciburuy	Mulyasari	Bayongbong	Cinisti	Ciela	Karyajaya	Panembong	Sukarame
(1)	(2)	(3)	(4)	(5)	(6)	(7)	(8)	(9)	(10)
006. Pamalayan	-	2,1	4,1	3,1	4,3	5,3	4,2	4	5,3
007. Ciburuy	2,1	-	3,2	2,5	3,7	4,7	3,6	3,4	4,7
008. Mulyasari	4,1	3,2	-	2,1	3,3	4,3	3,2	3	4,3
009. Bayongbong	3,1	2,5	2,1	-	1,2	2,2	3,2	5	5
010. Cinisti	4,3	3,7	3,3	1,2	-	1	2,2	4,2	5,2
011. Ciela	5,3	4,7	4,3	2,2	1	-	2,1	3,9	4,1
012. Karyajaya	4,2	3,6	3,2	3,2	2,2	2,1	-	2,2	2,2
013. Panembong	4	3,4	2	5	4,2	3,9	2,2	-	2
014. Sukarame	5,3	4,7	4,3	5	5,2	4,1	2,2	2	-
015. Hegarmanah	6,3	5,7	5,3	6	6,2	5,1	3,2	3	1
016. Sirnagalih	7,3	6,6	6,2	7	7,2	6,1	4,2	4	1
017. Salakuray	6,5	5,8	5,4	6,2	6,4	5,3	3,4	3,2	1,2
018. Sukasenang	6,5	5,8	5,4	6,5	6,7	5,6	8,6	8,4	9,7
019. Cikedokan	4	3,3	2,9	5	5,2	7,2	6,1	5,9	7,2
020. Mekarsari	3,2	2,5	2,1	4,2	4	6,4	5,3	5,1	6,6
021. Banjarsari	9	8,3	7,9	6,1	5,9	9,4	7,2	7	8,5
022. Mekarjaya	12,8	12,1	11,7	9,9	9,7	13,2	11	10,8	12,3
023. Sukamanah	4,6	4	3,6	4,3	4,5	3,4	1,5	1,3	0,7

Jarak Antar Desa/Kelurahan di Kecamatan Bayongbong, Tahun 2015 (lanjutan)
Tabel. 1. 01 :

Desa/Kel	Hegarmanah	Sirnalalih	Salakuray	Sukasenang	Cikedokan	Mekarsari	Banjarsari	Mekarjaya	Sukasmanah
(1)	(11)	(12)	(13)	(14)	(15)	(16)	(17)	(18)	(19)
006. Pamalayan	6,3	7,3	6,5	6,5	4	3,2	9	12,8	4,6
007. Ciburuy	5,7	6,6	5,8	5,8	3,3	4,3	6,1	9,9	4
008. Mulyasari	5,3	6,2	5,4	5,4	2,9	1,1	3	6,8	3,6
009. Bayongbong	6	7	6,2	6,5	4	3,2	6,1	9,9	4,3
010. Cinisti	6,2	7,2	6,4	6,7	4,2	4,4	6,3	10,1	4,5
011. Ciela	5,1	6,1	5,3	9,7	7,2	6,4	8,3	12,1	3,4
012. Karyajaya	3,2	4,2	3,4	8,6	6,1	5,3	7,2	11	1,5
013. Panembong	3	4	3,2	8,4	5,9	5,1	7	10,8	1,3
014. Sukarame	1	1	1,2	9,7	7,2	6,6	8,5	12,3	0,7
015. Hegarmanah	-	1	1,4	10,7	8,2	5,6	7,5	11,3	1,7
016. Sirnalalih	1	-	1,2	10,6	8,1	5,5	7,4	11,2	1,8
017. Salakuray	1,4	1,2	-	10,8	8,3	5,7	7,6	11,4	1,9
018. Sukasenang	10,7	10,6	10,8	-	2,5	3,3	5,2	9	9
019. Cikedokan	8,2	8,1	8,3	2,5	-	0,8	2,7	6,5	6,5
020. Mekarsari	5,6	5,5	5,7	3,3	0,8	-	1,9	5,7	5,9
021. Banjarsari	7,5	7,4	7,6	5,2	2,7	1,9	-	3,8	6,8
022. Mekarjaya	11,3	11,2	11,4	9	6,5	5,7	3,8	-	11,6
023. Sukamanah	1,7	1,8	1,9	9	6,5	5,9	6,8	11,6	-

Tabel. 1.02 : **Tinggi Rata-Rata Dari Permukaan Laut Dan Luas Daerah Menurut Desa /Kel Tahun 2015**

Desa/Kel	Tinggi rata-rata dari permukaan laut (m)	Luas Daerah (Ha ²)	% Luas Desa terhadap Kecamatan
(1)	(2)	(3)	(4)
006. Pamalayan	1.200	296,9	8.33
007. Ciburuy	1.150	188,8	5.30
008. Mulyasari	991	111,3	3.12
009. Bayongbong	650	237,6	6.67
010. Cinisti	981	155,9	4.37
011. Ciela	1.000	227,5	6.38
012. Karyajaya	1.250	160,4	4.64
013. Panembong	875	216,0	7.95
014. Sukarame	800	2192,0	7.99
015. Hegarmanah	800	250,0	7.01
016. Sirnagalih	850	379,9	10.66
017. Salakuray	900	99,3	2.79
018. Sukasenang	900	183,0	5.13
019. Cikedokan	925	140,4	3.94
020. Mekarsari	900	156,3	4.39
021. Banjarsari	700	163,8	4.60
022. Mekarjaya	800	240,0	6.73
023. Sukamanah	800	173,8	4,88
Jumlah 2015	921	3.563,9	100.00
Jumlah 2014	921	3.563,9	100.00

Sumber :Desa

Tabel. 1. 03 : **Letak Geografis Desa/Kelurahan di Kecamatan Bayongbong, Tahun 2015**

Desa	Pesisir/ Tepi Pantai	Bukan Pesisir		
		Lembah/ Aliran Sungai	Lereng/ punggung Bukit	Dataran
(1)	(2)	(3)	(4)	(5)
006. Pamalayan	-	-	V	-
007. Ciburuy	-	-	V	-
008. Mulyasari	-	-	-	V
009. Bayongbong	-	-	V	-
010. Cinisti	-	-	V	-
011. Ciela	-	-	V	-
012. Karyajaya	-	-	V	-
013. Panembong	-	-	V	-
014. Sukarame	-	-	V	-
015. Hegarmanah	-	-	V	-
016. Sirnagalih	-	-	V	-
017. Salakuray	-	-	-	V
018. Sukasenang	-	-	-	V
019. Cikedokan	-	-	-	V
020. Mekarsari	-	-	-	V
021. Banjarsari	-	-	-	V
022. Mekarjaya	-	-	-	V
023. Sukamanah	-	-	v	-
Jumlah 2015	-	-	11	7
Jumlah 2014	-	-	11	7

Sumber :KCDA 2011

Bab 2

Pemerintahan

<http://garutlib.bps.go.id>

Tabel. 2.01 : Pegawai Negri Sipil Menurut Tingkat Kepangkatan di Kecamatan Bayongbong Tahun 2015

Tingkat Kepangkatan	Jumlah
(1)	(2)
Gol IV	346
Gol 111	134
Gol 11	110
Gol 1	3
Jumlah 2014	745
Jumlah 2013	745
Jumlah 2012	745

Sumber :Kecamatan

Tabel. 2.02 : Jumlah Pegawai Desa/Kelurahan Menurut Jabatan Dan Jenis Kelamin Di Kecamatan Bayongbong, Tahun 2015

Struktur Jabatan	Laki-laki	Perempuan	Jumlah
(1)	(2)	(3)	(4)
Kepala Desa	18	-	18
Sekretaris Desa	16	2	18
Kaur Pemerintaham	18	-	18
Kesra	18	-	18
Ekbang	17	1	18
Trantib	18	-	18
Umum	18	-	18
Jumlah 2014	123	3	126
Jumlah 2013	123	3	126

Sumber :Desa

Tabel. 2.03 : **Jumlah Kampung, Dusun, RW/RK dan RT di Kecamatan Bayongbong, per Desa/Kelurahan Tahun 2015**

Desa/Kel	Kampung	Dusun	RW/RK	RT
(1)	(2)	(3)	(4)	(5)
006. Pamalayan	8	2	7	32
007. Ciburuy	10	2	9	28
008. Mulyasari	17	3	9	32
009. Bayongbong	18	4	12	41
010. Cinisti	9	3	8	28
011. Ciela	8	3	8	28
012. Karyajaya	11	3	6	23
013. Panembong	9	3	7	29
014. Sukarame	8	3	8	22
015. Hegarmanah	10	3	6	21
016. Sirnagalih	20	3	13	57
017. Salakuray	7	3	5	22
018. Sukasenang	12	3	5	20
019. Cikedokan	8	3	5	24
020. Mekarsari	7	3	7	24
021. Banjarsari	11	3	8	36
022. Mekarjaya	10	3	7	29
023. Sukamanah	10	3	11	32
Jumlah 2015	193	53	141	528
Jumlah 2014	193	53	141	528

Sumber :Desa

Tabel. 2.04 : Luas Wilayah Desa/Kel dirincin Menurut Lahan Pertanian dan Non Pertanian Di Kec Bayongbong, Tahun 2015

Desa/Kel	Hutan	Pertanian	Non Pertanian	Jumlah
(1)	(2)	(3)	(4)	(5)
006. Pamalayan	69,9	101,0	195,3	296,9
007. Ciburuy	-	202,6	47,2	188,80
008. Mulyasari	-	84,0	30,0	111,30
009. Bayongbong	-	131,4	106,2	273,64
010. Cinisti	-	81,8	74,1	175,5
011. Ciela	-	185,4	42,1	227,5
012. Karyajaya	-	67,0	60,2	127,2
013. Panembong	-	161	56,3	217,3
014. Sukarame	-	145,0	96,7	241,7
015. Hegarmanah	-	175,2	70,0	242,2
016. Sirnagalih	-	150,0	16,0	166,0
017. Salakuray	-	77,9	21,4	99,30
018. Sukasenang	-	151,2	31,8	183,0
019. Cikedokan	-	125,0	13,6	128,6
020. Mekarsari	-	145,3	11,0	156,3
021. Banjarsari	-	142,8	21,0	163,8
022. Mekarjaya	-	212,1	27,9	240,0
023. Sukamanah	-	43,3	52,7	71,2
Jumlah 2015		2 364	1 003,7	3 367,7
Jumlah 2014	-	2 364	1 003,7	3 367,7

Sumber :Desa

Bab 3

Penduduk

<http://garutlab.bps.go.id>

Tabel. 3.01 : Jumlah Penduduk Menurut Jenis Kelamin di Kecamatan Bayongbong, Tahun 2015

Desa/ Kel	Laki-laki	Perempuan	Jumlah
(1)	(2)	(3)	(4)
006. Pamalayan	2 711	2 755	5 466
007. Ciburuy	2 778	2 804	5 582
008. Mulyasari	3 739	3 606	7 345
009. Bayongbong	3 861	3 757	7 618
010. Cinisti	2 646	2 505	5 151
011. Ciela	2 781	2 705	5 486
012. Karyajaya	2 415	2 254	4 669
013. Panembong	3 450	3 406	6 856
014. Sukarame	2 190	2 204	4 394
015. Hegarmanah	2 214	2 254	4 468
016. Sirnagalih	3 759	3 607	7 366
017. Salakuray	2 408	2 404	4 812
018. Sukasenang	2 515	2 454	4 969
019. Cikedokan	2 638	2 505	5 143
020. Mekarsari	2 163	2 104	4 267
021. Banjarsari	3 122	3 106	6 228
022. Mekarjaya	2 680	2 605	5 285
023. Sukamanah	2 442	2 454	4 896
Jumlah 2015	50 512	49 489	100 001
Jumlah 2014	49 945	48 904	98 849
Jumlah 2013	49 353	48 288	97 641
Jumlah 2012	49 082	47 787	96 869

Sumber : BPS

Tabel. 3.02 : Jumlah Penduduk Menurut Kelompok Umur Dan Jenis Kelamin Di Kec Bayongbong, Tahun 2015

Kelompok Umur	Laki-laki	Perempuan	Jumlah
(1)	(2)	(3)	(4)
00 – 04	5 724	5 470	11 194
05 – 09	5 700	5 290	10 990
10 – 14	5 596	5 417	11 013
15 – 19	5 215	4 928	10 143
20 – 24	4 163	3 976	8 139
25 – 29	3 930	3 670	7 600
30 – 34	3 504	3 403	6 907
35 – 39	3 364	3 331	6 695
40 – 44	3 028	2 879	5 907
45 – 49	2 623	2 680	5 303
50 – 54	2 138	2 270	4 408
55 – 59	1 691	1 804	3 495
60 – 64	1 413	1 407	2 820
65 – 69	1 006	1 054	2 060
70 – 74	702	858	1 560
75 +	715	1 052	1 767
Jumlah 2015	50 512	49 489	100 001
Jumlah 2014	49 945	48 904	98 849
Jumlah 2013	49 353	48 288	97 641
Jumlah 2012	48 039	46 662	94 701

Sumber :BPS

Tabel. 3.03 : **Jumlah Penduduk Menurut Kelompok Usia Di Kecamatan Bayongbong, Tahun 2015**

Desa/ Kel	0-14	15 – 64	65 +
(1)	(2)	(3)	(4)
006. Pamalayan	2 363	2 864	239
007. Ciburuy	2 034	3 253	295
008. Mulyasari	2 439	4 555	351
009. Bayongbong	2 515	4 741	362
010. Cinisti	1 824	3 063	263
011. Ciela	1 831	3 390	265
012. Karyajaya	1 610	2 826	233
013. Panembong	2 281	4 244	331
014. Sukarame	2 115	1 970	310
015. Hegarmanah	1 646	2 583	239
016. Sirnagalih	2 555	4 441	370
017. Salakuray	1 804	2 747	261
018. Sukasenang	1 884	2 813	272
019. Cikedokan	1 754	3 135	254
020. Mekarsari	1 106	3 001	160
021. Banjarsari	1 800	4 167	261
022. Mekarjaya	1 880	3 133	272
023. Sukamanah	2 309	2 248	339
Jumlah 2015	35 750	59 174	5 077
Jumlah 2014	32 995	55 659	4 782
Jumlah 2013	34 451	58 197	4 993
Jumlah 2012	32 976	56 948	4 777

Sumber : BPS

Tabel. 3.04 : **Kepadatan Penduduk Menurut Desa/ Kel Di Kecamatan Bayongbong, Tahun 2015**

Desa/ Kel	Luas Daerah (Ha2)	Jumlah Penduduk	Kepadatan per (Ha2)
(1)	(2)	(3)	(4)
006. Pamalayan	296,9	5 466	18,41
007. Ciburuy	188,8	5 582	29,57
008. Mulyasari	111,3	7 345	65,99
009. Bayongbong	273,6	7 618	27,84
010. Cinisti	175,5	5 151	29,35
011. Ciela	227,5	5 486	24,11
012. Karyajaya	127,2	4 669	36,71
013. Panembong	217,3	6 856	31,55
014. Sukarame	241,7	4 394	18,18
015. Hegarmanah	242,2	4 468	18,45
016. Sirnagalih	166,0	7 366	44,37
017. Salakuray	99,3	4 812	48,46
018. Sukasenang	183,0	4 969	27,15
019. Cikedokan	128,6	5 143	39,99
020. Mekarsari	156,3	4 267	27,30
021. Banjarsari	163,8	6 228	38,02
022. Mekarjaya	240,0	5 285	22,02
023. Sukamanah	71,2	4 896	68,76
Jumlah 2015	3 310,20	100 001	30,21
Jumlah 2014	3 310,20	98 849	29,86

Sumber :

Jumlah Penduduk, Rmtg dan Rata-rata Anggota Rmtg
Tabel. 3.05 : Menurut Desa/ Kel Di Kecamatan Bayongbong, Tahun 2015

Desa/ Kel	Jumlah Penduduk	Jumlah Rumahtangga	Rata-rata Anggota Rumah tangga
(1)	(2)	(3)	(4)
006. Pamalayan	5 466	1 306	4,18
007. Ciburuy	5 582	1 651	3,38
008. Mulyasari	7 345	1 577	4,66
009. Bayongbong	7 618	1 646	4,63
010. Cinisti	5 151	1 231	4,18
011. Ciela	5 486	1 229	4,47
012. Karyajaya	4 669	1 087	4,30
013. Panembong	6 856	1 555	4,41
014. Sukarame	4 394	905	4,86
015. Hegarmanah	4 468	1 044	4,28
016. Sirnagalih	7 366	1 882	3,91
017. Salakuray	4 812	1 250	3,85
018. Sukasenang	4 969	1 252	3,97
019. Cikedokan	5 143	1 179	4,36
020. Mekarsari	4 267	1 091	3,91
021. Banjarsari	6 228	1 683	3,70
022. Mekarjaya	5 285	1 265	4,18
023. Sukamanah	4 896	1 357	3,61
Jumlah 2015	100 001	24 189	4,13
Jumlah 2014	98 849	23 910	4,08
Jumlah 2013	97 641	23 619	4,13
Jumlah 2012	96 869	28 366	3,76

Sumber : BPS

Tabel. 3.06 : Jumlah Penduduk yang Bekerja menurut Lapangan Pekerjaan Di Kecamatan Bayongbong, Tahun 2015

Desa/ Kel	Pentanian	Penggalian/ Pertambangan	Kontruksi	Perdagangan
(1)	(2)	(3)	(4)	(5)
006. Pamalayan	2 405	7	72	185
007. Ciburuy	2 537	4	12	79
008. Mulyasari	988	5	59	987
009. Bayongbong	1 938	8	57	564
010. Cinisti	2 053	1	33	101
011. Ciela	2 534	6	21	103
012. Karyajaya	1 732	1	40	139
013. Panembong	2 780	5	62	223
014. Sukarame	1 221	0	67	206
015. Hegarmanah	1 930	2	20	57
016. Sirnagalih	3 395	2	59	99
017. Salakuray	751	6	35	410
018. Sukasenang	1 229	1	77	216
019. Cikedokan	1 420	9	99	286
020. Mekarsari	1 656	4	49	95
021. Banjarsari	1 249	8	7	675
022. Mekarjaya	1 162	0	26	254
023. Sukamanah	1 671	0	97	189
Jumlah 2015	32 651	69	892	4 868
Jumlah 2014	14 670	112	1 264	3 895
Jumlah 2013	14 490	112	1 250	3 848
Jumlah 2012	11 682	194	1 201	3 545

Sumber :Desa

Tabel. 3.06 : Lanjutan

Desa/ Kel	Industri Pengolahan	Angkutan	Keuangan	Jasa-jasa
(1)	(6)	(7)	(8)	(9)
006. Pamalayan	45	72	7	185
007. Ciburuy	111	12	4	79
008. Mulyasari	386	59	5	278
009. Bayongbong	132	83	8	246
010. Cinisti	124	52	1	101
011. Ciela	94	43	6	36
012. Karyajaya	71	41	2	139
013. Panembong	154	62	5	223
014. Sukarame	54	53	2	54
015. Hegarmanah	56	35	3	57
016. Sirnagalih	84	59	2	99
017. Salakuray	78	35	6	410
018. Sukasenang	188	43	1	216
019. Cikedokan	98	56	6	286
020. Mekarsari	102	49	4	95
021. Banjarsari	123	17	7	419
022. Mekarjaya	543	26	3	73
023. Sukamanah	46	35	2	46
Jumlah 2015	2.489	832	1.264	3.895
Jumlah 2014	14.670	119	1.264	3.895
Jumlah 2013	11.682	194	1.201	3.545
Jumlah 2012	15.004	73	747	3.984

Sumber :Desa

Tabel. 3.07 : Jumlah Penduduk yang Bekerja Sebagai TKI menurut Jenis Kelamin di Kecamatan Bayongbong, Tahun 2015

Desa/ Kel	Laki-laki	Perempuan	Jumlah
(1)	(2)	(3)	(4)
006. Pamalayan	2	2	4
007. Ciburuy	-	3	3
008. Mulyasari	3	7	10
009. Bayongbong	6	6	12
010. Cinisti			
011. Ciela	2	1	3
012. Karyajaya	8	9	17
013. Panembong	5	7	12
014. Sukarame			
015. Hegarmanah	3	11	17
016. Sirnagalih	8	10	18
017. Salakuray	10	21	34
018. Sukasenang	13	7	22
019. Cikedokan	4	6	10
020. Mekarsari	11	7	18
021. Banjarsari	4	6	9
022. Mekarjaya	4	10	14
023. Sukamanah	0	5	5
Jumlah 2015	83	113	208
Jumlah 2014	83	113	208
Jumlah 2013	85	120	210
Jumlah 2012	125	237	362

Sumber :Desa

<http://garutkab.bps.go.id>

Bab 4 **S o s i a l**

Tabel. 4.1.01 : Jumlah Sekolah, Murid dan Guru Sekolah Raudhatul Atfal (RA) Menurut Desa/ Kel Di Kecamatan Bayongbong, Tahun 2015

Desa/ Kel	Sekolah	Murid	Guru
(1)	(2)	(3)	(4)
006. Pamalayan	1	30	4
007. Ciburuy	2	52	8
008. Mulyasari	2	55	11
009. Bayongbong	2	47	10
010. Cinisti	-	-	-
011. Ciela	-	-	-
012. Karyajaya	-	-	-
013. Panembong	2	71	10
014. Sukarame	1	38	4
015. Hegarmanah	2	76	13
016. Sirnagalih	3	65	10
017. Salakuray	2	92	7
018. Sukasenang	3	152	23
019. Cikedokan	2	110	5
020. Mekarsari	-	-	-
021. Banjarsari	2	42	7
022. Mekarjaya	4	139	12
023. Sukamanah	1	64	4
Jumlah 2015	29	1 033	128
Jumlah 2014	29	992	128

Sumber :Sekolah

**Jumlah Sekolah, Murid dan Guru Sekolah Dasar (SD)
Dilingkungan Dinas Pendidikan Menurut Desa/ Kel Di
Kecamatan Bayongbong, Tahun 2015**

Desa/ Kel	Sekolah	Murid	Guru
(1)	(2)	(3)	(4)
006. Pamalayan	2	400	8
007. Ciburuy	3	756	14
008. Mulyasari	4	606	16
009. Bayongbong	6	1 384	40
010. Cinisti	1	141	5
011. Ciela	2	369	11
012. Karyajaya	2	496	8
013. Panembong	2	705	14
014. Sukarame	2	660	39
015. Hegarmanah	3	411	16
016. Sirnagalih	5	971	28
017. Salakuray	1	304	6
018. Sukasenang	2	286	9
019. Cikedokan	4	654	17
020. Mekarsari	2	455	13
021. Banjarsari	5	912	42
022. Mekarjaya	4	617	16
023. Sukamanah	4	772	18
Jumlah 2015	54	10 899	320
Jumlah 2014	54	11 841	320

Sumber :UPTD Disdik

Tabel. 4.1. 03 : **Jumlah Sekolah, Murid Dan Guru Madrasah Ibtidaiyah (MI) Menurut Desa/ Kel Kecamatan Bayongbong, Tahun 2015**

Desa/ Kel	Sekolah	Murid	Guru
(1)	(2)	(3)	(4)
006. Pamalayan	2	262	12
007. Ciburuy	2	213	17
008. Mulyasari	2	459	13
009. Bayongbong			
010. Cinisti	2	698	35
011. Ciela	1	189	9
012. Karyajaya			
013. Panembong	1	32	7
014. Sukarame			
015. Hegarmanah			
016. Sirnagalih			
017. Salakuray	2	339	18
018. Sukasenang	2	109	9
019. Cikedokan	1		
020. Mekarsari	1	161	8
021. Banjarsari			
022. Mekarjaya			
023. Sukamanah			
Jumlah 2015	16	2 462	128
Jumlah 2014	16	2 440	128

Sumber : UPTD Disdik

Jumlah Sekolah, Murid dan Guru Sekolah Menengah Tingkat Pertama (SMP) Dilingkungan Dinas Pendidikan Menurut Desa/ Kel Di Kecamatan Bayongbong, Tahun 2015

Tabel. 4.1. 04 :

Desa/ Kel	Sekolah	Murid	Guru
(1)	(2)	(3)	(4)
006. Pamalayan	1	365	29
007. Ciburuy	-	-	-
008. Mulyasari	1	969	30
009. Bayongbong	1	1 012	31
010. Cinisti	-	-	-
011. Ciela	-	-	-
012. Karyajaya	-	-	-
013. Panembong	1	99	-
014. Sukarame	-	-	-
015. Hegarmanah	2	1 194	29
016. Sirnagalih	-	-	-
017. Salakuray	-	-	-
018. Sukasenang	-	-	-
019. Cikedokan	1	1 036	40
020. Mekarsari	-	-	-
021. Banjarsari	-	-	-
022. Mekarjaya	-	-	-
023. Sukamanah	-	-	-
Jumlah 2015	7	4 675	159
Jumlah 2014	7	1 936	159

Sumber : UPTD Disdik

Tabel. 4.1. 05 : **Jumlah Sekolah, Murid dan Guru Madrasah Tsanawiyah (MTs) Menurut Desa/ Kel Kecamatan Bayongbong, Tahun 2015**

Desa/ Kel	Sekolah	Murid	Guru
(1)	(2)	(3)	(4)
006. Pamalayan	-	-	-
007. Ciburuy	-	-	-
008. Mulyasari	1	599	24
009. Bayongbong	1	623	33
010. Cinisti	1	236	9
011. Ciela	2	424	39
012. Karyajaya	-	-	-
013. Panembong	-	-	-
014. Sukarame	-	-	-
015. Hegarmanah	-	-	-
016. Sirnagalih	-	-	-
017. Salakuray	-	-	-
018. Sukasenang	1	239	27
019. Cikedokan	1	316	23
020. Mekarsari	1	403	32
021. Banjarsari	-	-	-
022. Mekarjaya	1	109	14
023. Sukamanah	-	-	-
Jumlah 2015	9	2 949	201
Jumlah 2014	9	2 932	201

Sumber : UPTD Disdik

Tabel. 4.1. 06 : **Jumlah Sekolah, Murid Dan Guru Madrasah Aliyah (MA) Menurut Desa/ Kel Kecamatan Bayongbong, Tahun 2015**

Desa/ Kel	Sekolah	Murid	Guru
(1)	(2)	(3)	(4)
006. Pamalayan	-	-	-
007. Ciburuy	1	132	24
008. Mulyasari	-	-	-
009. Bayongbong	-	-	-
010. Cinisti	-	-	-
011. Ciela	-	-	-
012. Karyajaya	-	-	-
013. Panembong	-	-	-
014. Sukarame	-	-	-
015. Hegarmanah	-	-	-
016. Sirnagalih	-	-	-
017. Salakuray	1	84	22
018. Sukasenang	-	-	-
019. Cikedokan	1	187	20
020. Mekarsari	-	-	-
021. Banjarsari	-	-	-
022. Mekarjaya	-	-	-
023. Sukamanah	-	-	-
Jumlah 2015	3	403	66
Jumlah 2014	3	396	66

Sumber : Departemen Agama

Jumlah Pondok Pesantren, Pengasuh dan Santri Menurut Desa/ Kel Kecamatan Bayongbong, Tahun 2015

Tabel. 4.1.07 :

Desa/ Kel	Pondok Pesantren	Pengasuh	Santri		
			Laki-laki	Perempuan	Jumlah
(1)	(2)	(3)	(4)	(5)	(6)
006. Pamalayan	1	11	97	105	202
007. Ciburuy	1	12	93	102	195
008. Mulyasari	1	5	45	74	119
009. Bayongbong	1	16	76	105	181
010. Cinisti	2	16	66	107	173
011. Ciela	3	3	-	191	191
012. Karyajaya	2	4	33	43	76
013. Panembong	6	18	161	141	302
014. Sukarame	-	-	-	-	0
015. Hegarmanah	-	15	32	22	54
016. Sirnagalih	2	10	26	36	62
017. Salakuray	2	12	36	41	77
018. Sukasenang	1	12	67	35	102
019. Cikedokan	6	35	487	365	852
020. Mekarsari	2	2	32	33	65
021. Banjarsari	1	7	23	16	39
022. Mekarjaya	1	14	84	87	171
023. Sukamanah	3	11	99	127	226
					0
Jumlah 2015	35	221	1.457	1.630	3.087
Jumlah 2014	35	221	1.437	1.609	3.046

Sumber :Desa

Tabel. 4.2.01 : Jumlah Sarana Fasilitas Kesehatan Menurut Desa/ Kel. Di Kecamatan Bayongbong, Tahun 2015

Desa/ Kel	Rumah Sakit/ RS Bersalin	Puskesmas	Pustu	Poliklinik/ Balai Pengobatan	Po Lin des	Pos Yandu	Pos Kes des
(1)	(2)	(3)	(4)	(5)	(6)	(7)	(8)
006. Pamalayan	-	0	1	-	1	8	-
007. Ciburuy	-	-	-	-	1	10	1
008. Mulyasari	-	1	-	1	-	9	-
009. Bayongbong	-	-	-	-	-	12	-
010. Cinisti	-	-	1	-	-	9	-
011. Ciela	-	-	1	-	-	8	1
012. Karyajaya	-	-	-	-	-	7	1
013. Panembong	-	-	-	1	-	7	-
014. Sukarame	-	1	-	-	-	8	-
015. Hegarmanah	-	-	-	-	-	6	1
016. Sirnagalih	-	-	-	-	-	13	-
017. Salakuray	-	-	-	-	-	6	-
018. Sukasenang	-	-	-	-	-	7	1
019. Cikedokan	-	-	-	-	-	10	1
020. Mekarsari	-	-	-	-	-	7	-
021. Banjarsari	-	-	-	-	-	8	-
022. Mekarjaya	-	-	1	-	-	11	-
023. Sukamanah	-	-	1	-	-	11	-
Jumlah 2015	0	2	5	2	2	157	6
Jumlah 2014	0	2	5	2	2	157	6

Sumber :Desa

Tabel. 4.2.01 : Lanjutan

Desa/ Kel	Tempat Praktek Dokter	Tempat Praktek Bidan	Apotik	Toko Khusus Obat/Jamu
(1)	(8)	(9)	(10)	(11)
006. Pamalayan	-	1	-	-
007. Ciburuy	-	1	-	-
008. Mulyasari	4	5	2	4
009. Bayongbong	1	1	-	-
010. Cinisti	-	-	-	-
011. Ciela	-	1	-	-
012. Karyajaya	-	1	-	-
013. Panembong	1	1	-	-
014. Sukarame	-	2	1	1
015. Hegarmanah	1	2	1	1
016. Sirnagalih	-	2	-	-
017. Salakuray	-	2	-	-
018. Sukasenang	-	2	-	-
019. Cikedokan	-	-	-	-
020. Mekarsari	-	1	-	-
021. Banjarsari	1	3	-	2
022. Mekarjaya	-	1	-	-
023. Sukamanah	-	1	-	-
Jumlah 2015	8	28	4	8
Jumlah 2014	8	28	4	8

Sumber : Desa

Tabel. 4.2.02 : Jumlah Tenaga Kesehatan Menurut Desa/ Kel Di Kecamatan Bayongbong, Tahun 2015

Desa/ Kel	Dokter	Perawat	Mantri Kesehatan	Bidan	Dukun Beranak
(1)	(2)	(3)	(4)	(5)	(6)
006. Pamalayan	-	-	-	1	5
007. Ciburuy	-	-	-	1	4
008. Mulyasari	3	-	2	1	3
009. Bayongbong	2	4	-	5	3
010. Cinisti	-	-	1	1	4
011. Ciela	-	2	1	1	3
012. Karyajaya	-	-	1	1	4
013. Panembong	-	-	-	1	3
014. Sukarame	-	1	1	2	2
015. Hegarmanah	-	1	2	2	2
016. Sirnagalih	-	-	3	-	2
017. Salakuray	-	-	4	1	4
018. Sukasenang	-	4	1	2	11
019. Cikedokan	-	-	2	1	5
020. Mekarsari	-	-	2	2	1
021. Banjarsari	1	-	1	6	2
022. Mekarjaya	-	-	-	1	5
023. Sukamanah	-	-	2	3	2
Jumlah 2015	6	12	23	32	65
Jumlah 2014	6	12	23	32	65

Sumber :Desa

Tabel. 4.3.01 : Jumlah Penduduk Menurut Agama Di Kecamatan Bayongbong, Tahun 2015

Desa/ Kel	Islam	Protes- tan	Katolik	Hindu	Budha	Lain- nya
(1)	(2)	(3)	(4)	(5)	(6)	(7)
006. Pamalayan	5 466	-	-	-	-	-
007. Ciburuy	5 582	-	-	-	-	-
008. Mulyasari	7 345	-	-	-	-	-
009. Bayongbong	7 618	-	-	-	-	-
010. Cinisti	5 151	-	-	-	-	-
011. Ciela	5 486	-	-	-	-	-
012. Karyajaya	4 669	-	-	-	-	-
013. Panembong	6 856	-	-	-	-	-
014. Sukarame	4 394	-	-	-	-	-
015. Hegarmanah	4 468	-	-	-	-	-
016. Sirnagalih	7 366	-	-	-	-	-
017. Salakuray	4 812	-	-	-	-	-
018. Sukasenang	4 969	-	-	-	-	-
019. Cikedokan	5 143	-	-	-	-	-
020. Mekarsari	4 267	-	-	-	-	-
021. Banjarsari	6 228	-	-	-	-	-
022. Mekarjaya	5 285	-	-	-	-	-
023. Sukamanah	4 896	-	-	-	-	-
Jumlah 2015	100 001	-	-	-	-	-
Jumlah 2014	98 849	-	-	-	-	-

Sumber :Desa

Tabel. 4.3.02 : **Jumlah Tempat Peribadatan Di di Kecamatan Bayongbong, Tahun 2015**

Desa/ Kel	Mesjid	Mushola/ Langgar	Gereja	Pura	Vihara
(1)	(2)	(3)	(4)	(5)	(6)
006. Pamalayan	11	15	-	-	-
007. Ciburuy	8	28	-	-	-
008. Mulyasari	11	27	-	-	-
009. Bayongbong	7	29	-	-	-
010. Cinisti	9	34	-	-	-
011. Ciela	8	40	-	-	-
012. Karyajaya	8	16	-	-	-
013. Panembong	8	17	-	-	-
014. Sukarame	8	25	-	-	-
015. Hegarmanah	9	24	-	-	-
016. Sirnagalih	17	41	-	-	-
017. Salakuray	7	17	-	-	-
018. Sukasenang	10	25	-	-	-
019. Cikedokan	8	12	-	-	-
020. Mekarsari	9	10	-	-	-
021. Banjarsari	10	18	-	-	-
022. Mekarjaya	12	9	-	-	-
023. Sukamanah	11	35	-	-	-
Jumlah 2015	160	422			
Jumlah 2014	160	422	-	-	-

Sumber :Desa

Tabel. 4.4.01 : Jumlah Lapangan Olah Raga Menurut Jenis Kegiatan di Kecamatan Bayongbong, Tahun 2015

Desa/ Kelurahan	Sepak Bola	Bola Voly	Bulu Tangkis	Tenis Meja	Lainnya Futsal
(1)	(2)	(3)	(4)	(5)	(6)
006. Pamalayan	-	3	2	2	-
007. Ciburuy	-	9	-	3	-
008. Mulyasari	-	2	1	1	1
009. Bayongbong	1	2	4	3	-
010. Cinisti	-	4	2	2	-
011. Ciela	-	3	3	1	-
012. Karyajaya	-	3	2	2	-
013. Panembong	-	5	1	3	1
014. Sukarame	-	1	1	1	-
015. Hegarmanah	-	2	-	6	-
016. Sirnagalih	-	2	1	3	-
017. Salakuray	-	2	3	-	-
018. Sukasenang	-	3	1	5	1
019. Cikedokan	1	2	2	-	-
020. Mekarsari	-	2	-	3	1
021. Banjarsari	1	1	1	4	-
022. Mekarjaya	-	4	-	4	-
023. Sukamanah	-	4	-	3	-
Jumlah 2015	4	54	24	46	4
Jumlah 2014	4	54	24	46	4

Sumber :Desa

Tabel. 4.4.02 : Jumlah Penyandang Cacat Menurut Jenis Kecacatan di Kecamatan Bayongbong, Tahun 2015

Desa/ Kelurahan	Tuna Netra (buta)	Tuna Runggu (bisu-tuli)	Tuna Grahita (Mental)	Tuna Daksa (C.tubuh)	Tuna Ganda
(1)	(2)	(3)	(4)	(5)	(6)
006. Pamalayan	1	5	3	3	1
007. Ciburuy	1	13	1	4	1
008. Mulyasari	0	5	0	0	0
009. Bayongbong	1	1	1	1	1
010. Cinisti	5	2	2	3	5
011. Ciela	2	8	3	1	2
012. Karyajaya	1	4	1	0	1
013. Panembong	2	2	14	0	2
014. Sukarame	3	7	5	1	3
015. Hegarmanah	9	5	6	2	8
016. Sirnagalih	0	1	5	1	0
017. Salakuray	1	2	3	3	1
018. Sukasenang	5	3	7	0	5
019. Cikedokan	2	0	0	7	2
020. Mekarsari	2	3	1	2	2
021. Banjarsari	2	2	5	3	2
022. Mekarjaya	1	5	13	1	1
023. Sukamanah					
Jumlah 2015	38	68	70	32	37
Jumlah 2014	38	68	70	32	37

Sumber :Desa

Tabel. 4.4.03 : **Jumlah Peserta KB Aktif di Kecamatan Bayongbong, Tahun 2015**

Desa/ Kelurahan	IUD	MOW	MOP	KON DOM	IM PLAN	SUN TIK	PIL	Jumlah
(1)	(2)	(3)	(4)	(5)	(6)	(7)	(8)	(9)
006. Pamalayan	29	42	1	2	88	562	2	726
007. Ciburuy	32	22	1	9	17	521	90	692
008. Mulyasari	127	19	0	3	47	310	140	646
009. Bayongbong	108	17	7	3	42	583	96	856
010. Cinisti	32	7	5	0	109	643	41	837
011. Ciela	16	10	3	3	43	511	52	638
012. Karyajaya	12	14	1	4	25	465	58	579
013. Panembong	20	7	1	4	126	395	97	650
014. Sukarame	55	7	6	2	31	329	57	487
015. Hegarmanah	58	58	3	6	25	408	22	580
016. Sirnagalih	30	22	1	17	57	792	49	968
017. Salakuray	27	7	2	0	15	295	168	514
018. Sukasenang	40	5	0	3	62	449	49	608
019. Cikedokan	6	2	3	0	63	533	63	670
020. Mekarsari	49	16	1	10	67	424	18	585
021. Banjarsari	95	27	2	10	21	372	238	765
022. Mekarjaya	25	9	2	5	25	562	51	679
023. Sukamanah	55	7	7	1	97	496	22	685
Jumlah 2015	816	298	46	82	960	8 650	1 313	12 165

Sumber :Pengawas KB

Bab 5

Pertanian

<http://garutkab.kes.go.id>

Tabel 5.1.01 : Luas Lahan Sawah dan Lahan Bukan Sawah di Kecamatan Bayongbong, Tahun 2015

Desa/ Kel	Lahan Sawah	Bukan Lahan Sawah			Total
		Lahan Kering	Lainnya	Jumlah	
(1)	(2)	(3)	(4)	(5)	(6)
006. Pamalayan	-	205	12	217	217
007. Ciburuy	198	83	18	101	299
008. Mulyasari	84	18	13	31	181
009. Bayongbong	91	100	29	129	220
010. Cinisti	33	24	48	72	151
011. Ciela	61	145	18	163	224
012. Karyajaya	66	92	18	110	176
013. Panembong	91	196	24	220	311
014. Sukarame	70	122	32	154	277
015. Hegarmanah	75	157	20	177	252
016. Sirnagalih	138	324	19	343	483
017. Salakuray	78	13	14	17	107
018. Sukasenang	137	10	36	46	222
019. Cikedokan	85	42	15	57	93
020. Mekarsari	125	2	30	32	147
021. Banjarsari	142	15	36	51	235
022. Mekarjaya	240	40	24	64	317
023. Sukamanah	43	-	-	-	43
Jumlah 2015	1 757	1 588	406	1 984	3 741
Jumlah 2014	1 757	1 588	406	1 984	3 741

Sumber :Podes

Tabel 5.1.02 : Luas Lahan Sawah Menurut Jenis Pengairan di Kecamatan Bayongbong, Tahun 2015

Desa/ Kel	Teknis	Setengah Teknis	Sederhana	Jumlah
(1)	(2)	(3)	(4)	(5)
006. Pamalayan	-	-	-	-
007. Ciburuy	198	-	-	198
008. Mulyasari	-	72	12	84
009. Bayongbong	91	-	-	91
010. Cinisti	-	-	33	33
011. Ciela	40	21	-	61
012. Karyajaya	66	-	60	126
013. Panembong	-	-	80	80
014. Sukarame	-	50	-	50
015. Hegarmanah	43	-	-	43
016. Sirnagalih	134	-	6	140
017. Salakuray	77	90	-	167
018. Sukasenang	-	-	198	198
019. Cikedokan	-	85	30	115
020. Mekarsari	-	-	126	126
021. Banjarsari	143	100	84	327
022. Mekarjaya	-	-	240	240
023. Sukamanah	-	-	43	43
Jumlah 2015	792	418	912	2 122
Jumlah 2014	792	418	912	2 122

Sumber : Podes

Tabel 5.2 : Populasi Jumlah Ternak Menurut Jenis Ternak di Kecamatan Bayongbong, Tahun 2015

Desa / Kel	Sapi Perah	Sapi Potong	Kerbau	Kuda	Kambing	Domba
(1)	(2)	(3)	(4)	(5)	(6)	(7)
006. Pamalayan	321			-	-	-
007. Ciburuy	260			-	-	-
008. Mulyasari				-	-	-
009. Bayongbong	59			-	-	-
010. Cinisti	10				-	-
011. Ciela	11		19		-	-
012. Karyajaya	21		6	-	-	-
013. Panembong	12		13	-	5	140
014. Sukarame	5		19	-	-	-
015. Hegarmanah		4	16	-	-	183
016. Sirnagalih	8	20	6	-	-	-
017. Salakuray		8	38	-	-	-
018. Sukasenang	11	32	50	-	-	-
019. Cikedokan	-	-	-	-	-	-
020. Mekarsari	-	-	-	-	-	-
021. Banjarsari	-	-	-	-	-	-
022. Mekarjaya	-	-	-	-	-	-
023. Sukamanah	-	-	-	-	-	45
Jumlah 2013	718	64	166	0	5	368
Jumlah 2011	948	16	53	-	10	387

Sumber : UPTD Disnak

Bab 6

Industri Pengolahan

<http://garutkab.kes.go.id>

Tabel 6.01 : Banyaknya Perusahaan Industri dan Tenaga Kerja di Kecamatan Bayongbong, Tahun 2015

desa/ Kel	Besar		Sedang		IKKRT	
	Perusaha an	Tenaga Kerja	Perusaha an	Tenaga Kerja	Perusa- haan	Tenaga Kerja
(1)	(2)	(3)	(4)	(5)	(6)	(7)
006. Pamalayan	-	-	-	-	12	25
007. Ciburuy	-	-	-	-	3	13
008. Mulyasari	-	-	-	-	16	28
009. Bayongbong	-	-	-	-	8	18
010. Cinisti	-	-	-	-	11	118
011. Ciela	-	-	-	-	5	126
012. Karyajaya	-	-	-	-	11	36
013. Panembong	-	-	-	-	26	316
014. Sukarame	-	-	-	-	14	75
015. Hegarmanah	-	-	-	-	31	33
016. Sirnagalih	-	-	-	-	12	24
017. Salakuray	-	-	-	-	14	220
018. Sukasenang	-	-	-	-	72	342
019. Cikedokan	-	-	-	-	55	131
020. Mekarsari	-	-	-	-	11	24
021. Banjarsari	-	-	-	-	11	49
022. Mekarjaya	-	-	-	-	12	240
023. Sukamanah	-	-	-	-	27	89
Jumlah 2013					351	1.907
Jumlah 2011	-	-	-	-	911	1.818

Sumber : Desa

Tabel 6.02 : Banyaknya Industri Kecil/ Kerajinan Rumah Tangga di Kecamatan Bayongbong, Tahun 2015

Desa/ Kelurahan	Kerajinan dari kulit	Kerajinan dari Kayu	Ker. dari logam/ logam Mulia	Anyaman
(1)	(2)	(3)	(4)	(5)
006. Pamalayan	-	1	-	5
007. Ciburuy	-	-	-	-
008. Mulyasari	-	2	-	-
009. Bayongbong	-	-	-	9
010. Cinisti	-	1	-	3
011. Ciela	-	1	-	9
012. Karyajaya	-	1	5	6
013. Panembong	-	3	-	2
014. Sukarame	-	2	-	-
015. Hegarmanah	-	5	-	2
016. Sirnagalih	-	4	-	-
017. Salakuray	-	4	-	5
018. Sukasenang	-	3	-	30
019. Cikedokan	1	2	-	51
020. Mekarsari	-	3	-	-
021. Banjarsari	-	3	-	-
022. Mekarjaya	-	-	1	7
023. Sukamanah	-	-	-	-
Jumlah 2015	1	35	6	128
Jumlah 2014	2	27	6	145

Sumber : Desa

Tabel 6.02 : Lanjutan

Desa/ Kelurahan	Gerabah/ Keramik	Kerajinan dari Kain	Bata	Genting	Makanan
(1)	(6)	(7)	(8)	(9)	(10)
006. Pamalayan	-	-	5	-	5
007. Ciburuy	-	-	-	3	-
008. Mulyasari	-	-	-	-	4
009. Bayongbong	-	-	7	-	9
010. Cinisti	-	-	1	-	6
011. Ciela	-	-	1	-	3
012. Karyajaya	-	-	-	2	2
013. Panembong	-	-	6	3	16
014. Sukarame	-	2	10	-	-
015. Hegarmanah	10	-	6	-	6
016. Sirnagalih	-	-	-	2	6
017. Salakuray	-	3	-	-	208
018. Sukasenang	-	-	-	-	98
019. Cikedokan	-	2	-	-	2
020. Mekarsari	-	3	5	-	7
021. Banjarsari	-	-	-	1	7
022. Mekarjaya	-	-	-	-	6
023. Sukamanah	-	-	-	-	-
Jumlah 2015	10	10	41	11	385
Jumlah 2013	-	184	37	-	516

Sumber : Desa

Tabel 6.03 : Jumlah Kegiatan Usaha di Kecamatan Bayongbong, Tahun 2015

Desa/ Kelurahan	Bengkel Mobil/Motor	Reparasi Elektronik	Bengkel Las	Usaha Photo copy	Pangkas Rambut	Salon/Tata Rias
(1)	(2)	(3)	(4)	(5)	(6)	(7)
006. Pamalayan	2	5	1	-	-	2
007. Ciburuy	1	3	4	-	-	-
008. Mulyasari	9	1	2	5	9	2
009. Bayongbong	4	3	2	3	1	5
010. Cinisti	1	2	-	-	4	-
011. Ciela	1	5	1	1	1	1
012. Karyajaya	5	3	1	-	-	1
013. Panembong	1	3	2	1	3	-
014. Sukarame	1	1	-	1	3	2
015. Hegarmanah	3	4	1	-	1	1
016. Sirnagalih	8	2	2	1	-	1
017. Salakuray	3	5	3	-	1	4
018. Sukasenang	4	1	-	-	2	2
019. Cikedokan	1	2	1	2	1	1
020. Mekarsari	4	1	3	-	-	4
021. Banjarsari	3	3	3	1	3	1
022. Mekarjaya	2	1	1	-	-	-
023. Sukamanah	1	2	-	1	1	3
Jumlah 2013	54	47	27	16	29	30
Jumlah 2011	50	43	11	10	30	20

Sumber : Desa

Tabel 6.04 : Jumlah Toko di Kecamatan Bayongbong, Tahun 2011

Desa/ Kelurahan	Pasar		Super market	Toserba/ Minimarket	Toko	Warung
	Kios	Los				
(1)	(2)	(3)	(4)	(5)	(6)	(7)
006. Pamalayan	-	-	-	-	-	177
007. Ciburuy	-	-	-	-	-	14
008. Mulyasari	400	-	-	-	173	84
009. Bayongbong	-	-	-	-	4	67
010. Cinisti	-	-	-	-	10	29
011. Ciela	-	-	-	-	-	47
012. Karyajaya	-	-	-	-	-	42
013. Panembong	-	-	-	-	-	45
014. Sukarame	310	-	-	-	4	150
015. Hegarmanah	-	-	-	-	-	36
016. Sirnagalih	-	-	-	-	-	75
017. Salakuray	-	-	-	-	3	65
018. Sukasenang	-	-	-	-	-	50
019. Cikedokan	-	-	-	-	2	42
020. Mekarsari	-	-	-	-	14	150
021. Banjarsari	256	50	-	-	6	36
022. Mekarjaya	-	-	-	-	-	55
023. Sukamanah	-	-	-	-	-	52
Jumlah 2015	966	50	-	-	216	1.265
Jumlah 2014	966	50	-	-	216	1.216

Sumber : Desa

Bab 7

Angkutan dan Komunikasi

<http://garutkab.go.id>

Tabel 7.01 : Panjang Jalan Menurut Keadaan di Kecamatan Bayongbong, Tahun 2015

Keadaan	Panjang Jalan (Km)				Jumlah
	Negara	Kabupaten	Kecamatan	Desa	
(1)	(2)	(3)	(4)	(5)	(6)
006. Pamalayan	-	-	1,5	4	5,5
007. Ciburuy	-	2	-	-	2
008. Mulyasari	0,6	2,5	-	0,6	3,7
009. Bayongbong	1	-	-	2	3
010. Cinisti	-	-	2,5	4	2,5
011. Ciela	0,5	-	-	3,5	4
012. Karyajaya	1,5	-	6	4	11,5
013. Panembong	1	-	5,6	5	7,1
014. Sukarame	1	-	7	7	15
015. Hegarmanah	1,5	-	3,5	2,5	6,5
016. Sirnagalih	2	-	4	7,5	13,5
017. Salakuray	0,5	-	7	6	10,5
018. Sukasenang	-	3,1	-	3	4,3
019. Cikedokan	-	-	2,5	3	4,5
020. Mekarsari	-	3	0,8	1,2	5,8
021. Banjarsari	-	1,5	-	2	3,7
022. Mekarjaya	-	-	-	10	19
023. Sukamanah	0,6	-	-	2,2	2,7
Jumlah 2015	10,2	12,1	40,4	67,5	124,8
Jumlah 2014	10,2	12,1	40,4	67,5	124,8

Sumber : Desa

Tabel 7.02 : Banyaknya Angkutan Kendaraan Bermotor dan Tidak Bermotor Menurut Jenis Kendaraan Di Kecamatan Bayongbong, Tahun 2015

Kelurahan/ Desa	Mobil	Motor/ Ojeg	Delman
(1)	(2)	(3)	(4)	(5)
006. Pamalayan	5	198	-	-
007. Ciburuy	10	93	-	-
008. Mulyasari	71	165	-	-
009. Bayongbong	24	127	-	-
010. Cinisti	4	89	-	-
011. Ciela	10	55	-	-
012. Karyajaya	8	56	-	-
013. Panembong	15	97	-	-
014. Sukarame	30	108	-	-
015. Hegarmanah	2	64	-	-
016. Sirnagalih	6	64	-	-
017. Salakuray	10	33	-	-
018. Sukasenang	2	87	-	-
019. Cikedokan	8	128	-	-
020. Mekarsari	13	21	-	-
021. Banjarsari	9	25	-	-
022. Mekarjaya	16	204	-	-
023. Sukamanah	25	54	-	-
Jumlah 2014	268	1.668	-	-
Jumlah 2013	268	1.614	1	-

Sumber : Desa

Tabel 7.03 : Banyaknya Warnet, Wartel dan Pengguna Telepon Kabel di Kecamatan Bayongbong, Tahun 2015

Kelurahan/ Desa	Pelanggan Telepon Kabel	Warnet	Wartel/ Kios pon	Telepon Umum Kartu/ koin
(1)	(2)	(3)	(4)	(5)
006. Pamalayan	-	1	-	
007. Ciburuy	-	1	-	
008. Mulyasari	-	7	-	
009. Bayongbong	-	6	-	
010. Cinisti	-	1	-	
011. Ciela	-	1	-	
012. Karyajaya	-	1	-	
013. Panembong	-	1	-	
014. Sukarame	-	1	-	
015. Hegarmanah	-	1	-	
016. Sirnagalih	-	1	-	
017. Salakuray	-	3	-	
018. Sukasenang	-	1	-	
019. Cikedokan	-	1	-	
020. Mekarsari	-	2	-	
021. Banjarsari	-	3	-	
022. Mekarjaya	-	1	-	
023. Sukamanah	-	1	-	
Jumlah 2015	0	34	0	0
Jumlah 2013	126	25	1	
Jumlah 2011	212	9	15	
Jumlah 2010	230	9	21	

Sumber : Desa

Bab 8

Hotel & Pariwisata

<http://garutkab.bps.go.id>

Tabel 8.01 : Banyaknya Akomodasi Menurut di Kecamatan Bayongbong, Tahun 2015

Desa/ Kel	Hotel/ Akomodasi	Kamar	Tempat Tidur
(1)	(2)	(3)	(4)
006. Pamalayan	-	-	-
007. Ciburuy	-	-	-
008. Mulyasari	-	-	-
009. Bayongbong	-	-	-
010. Cinisti	1	39	79
011. Ciela	-	-	-
012. Karyajaya	-	-	-
013. Panembong	-	-	-
014. Sukarame	-	-	-
015. Hegarmanah	-	-	-
016. Sirnagalih	-	-	-
017. Salakuray	-	-	-
018. Sukasenang	-	-	-
019. Cikedokan	-	-	-
020. Mekarsari	-	-	-
021. Banjarsari	-	-	-
022. Mekarjaya	-	-	-
023. Sukamanah	-	-	-
Jumlah 2015	1	39	79
Jumlah 2014	1	39	79

Sumber : KCD A 2011

Tabel 8.02 : Jumlah Rumah Makan/Restoran dan Tenaga Kerja di Kecamatan Bayongbong, Tahun 2015

Desa/ Kel	Rumah Makan/ Restoran	Tenaga Kerja	
		Laki-laki	Perempuan
(1)	(2)	(3)	(4)
006. Pamalayan	-	-	-
007. Ciburuy	-	-	-
008. Mulyasari	-	-	-
009. Bayongbong	8	-	2
010. Cinisti	-	-	-
011. Ciela	-	-	-
012. Karyajaya	2	2	2
013. Panembong	1	1	1
014. Sukarame	2	1	5
015. Hegarmanah	-	-	-
016. Sirnagalih	-	-	-
017. Salakuray	-	-	4
018. Sukasenang	-	-	-
019. Cikedokan	-	-	-
020. Mekarsari	-	2	2
021. Banjarsari	3	-	7
022. Mekarjaya	-	-	-
023. Sukamanah	-	-	-
Jumlah 2015	16	6	23
Jumlah 2014	16	6	23
Jumlah 2013	15	12	19

Sumber : Desa

Bab 9

Harga - Harga

<http://garutkab.bps.go.id>

Tabel 9.01 : Rata – rata Perkembangan Beberapa Komoditi Bahan Pangan di Kecamatan Bayongbong, Tahun 2015 (Rp./Kg)

Jenis Komoditi	Januari	Pebruari	Maret
(1)	(2)	(3)	(4)
Bawang Daun@segar/100 Kg	320 000	450 000	320 000
Bawang Merah@segar/100 Kg	500 000	650 000	800 000
Cabe hijau@segar/100 Kg	800 000	800 000	400 000
Cabe Merah@segar/100 Kg	1 200 000	1 500 000	500 000
Cabe Kriting@merah/ 100 Kg	1 000 000	400 000	550 000
Cabe rawit@campur/100 Kg	1 400 000	2 000 000	1 200 000
Kacang Merah@kering/100 Kg	300 000	350 000	2 500 000
Kentang@besar/100kg	480 000	500 000	600 000
Kentang @Sedang/ 100 Kg	460 000	450 000	520 000
Kol@ putih/100 Kg	70 000	80 000	80 000
Nangka Muda Satur@segar/100 Kg	120 000	120 000	120 000
Petsai@tua/10 papan	150 000	150 000	220 000
Wortel@segar/100 Kg	230 000	450 000	250 000

Sumber : Desa

Tabel 9.01 : Lanjutan

Jenis Komoditi	April	Mei	Juni
(1)	(5)	(6)	(7)
Bawang Daun@segar/100 Kg	370 000	250 000	350 000
Bawang Merah@segar/100 Kg	1 700 000	2 000 000	1 500 000
Cabe hijau@segar/100 Kg	600 000	800 000	800 000
Cabe Merah@segar/100 Kg	900 000	900 000	1 200 000
Cabe Kriting@merah/ 100 Kg	500 000	900 000	800 000
Cabe rawit@campur/100 Kg	600 000	2 500 000	1 000 000
Kacang Merah@kering/100 Kg	2 700 000	400 000	3 000 000
Kentang@besar/100kg	430 000	360 000	360 000
Kentang @Sedang/ 100 Kg	370 000	200 000	200 000
Kol@ putih/100 Kg	40 000	200 000	280 000
Nangka Muda Satur@segar/100 Kg		100 000	120 000
Petsai@tua/10 papan	100 000	250 000	200 000
Wortel@segar/100 Kg	80 000	550 000	420 000

Sumber : Desa

Tabel 9.01 : Lanjutan

Jenis Komoditi	Januari	Pebruari	Maret
(1)	(8)	(9)	(10)
BUBUAHAN			
Alpukat besar @besar/100 Kg	400 000	400 000	400 000
Alpukat @sedang/100 Kg	200 000	200 000	350 000
Tomat buah@segar/100 Kg	260 000	260 000	260 000
TANAMAN OBAT OBATAN			
Jahe@segar/50 Kg	40 000	40 000	35 000
Urea pusri@pusri/1 kg	2 500	2 500	2 500
TSP Pusri/1 Kg	3 000	3 000	2 800
ZA Pusri/1 Kg	2 700	2 700	2 600
Barang Modal			
Tampah Nyiru@sedang/1 Buah	8 000	8 000	8 000
Cangkul @panai Besi/ buah	75 000	7 500	75 000
Arit @Dengan Gagang/ buah	50 000	50 000	50 000
Golok @Pandai besi/buah	55.00000	55 00000	55 000 55.000

Sumber : Desa

Tabel 9.01 : Lanjutan

Jenis Komoditi	April	Mei	Juni
(1)	(11)	(12)	(13)
BUBUAHAN			
Alpukat besar @besar/100 Kg	350 000	350 000	500 000
Alpukat @sedang/100 Kg	200 000	200 000	350 000
Tomat buah@segar/100 Kg	230 000	230 000	50 000
TANAMAN OBAT OBATAN			
Jahe@segar/50 Kg	35 000	35 000	22 500
Urea pusri@pusri/1 kg	2 300	2 300	2 300
TSP Pusri/1 Kg	2 500	2 500	2 500
ZA Pusri/1 Kg	2 200	2 200	2 200
Barang Modal			
Tampah Nyiru@sedang/1 Buah	8 000	8 000	8 000
Cangkul @panai Besi/ buah	75 000	75 000	75 000
Arit @Dengan Gagang/ buah	50 000	50 000	50 000
Golok @Pandai besi/buah	55 000	55 000	55 000

Sumber : Desa

Tabel 9.01 : Lanjutan

Jenis Komoditi	Januari	Pebruari	Maret
(1)	(8)	(9)	(10)
UPAH PRODUKSI			
Upah mencangkul@laki laki/ Hari	35 000	35 000	35 000
Upah Membajak@laki laki /hari	35 000	35 000	35 000
Upah Menanam@perempuan/hari	25 000	25 000	25 000
Upah Menyiangi@perempuan/Hari	25 000	25 000	25 000
Upah Memanen@peorangan	10/100	10/100	10/100
PADI PALAWIJA			
GKG membramo@membramo/100 Kg	520 000	520 000	520 000
GKG KETAN@ PUTIH/100 Kg	500 000	550 000	550 000
Jagung Ontongan @muda/100 Kg	120 000	120 000	120 000
Jagung pipilan @Kuning/100 Kg	200 000	200 000	250 000
Ketela Pohon @tdk pahit/100 Kg	150 000	150 000	150 000

Sumber : Desa

Tabel 9.01 : Lanjutan

Jenis Komoditi	April	Mei	Juni
(1)	(11)	(12)	(13)
UPAH PRODUKSI			
Upah mencangkul@laki laki/ Hari	35 000	35 000	35 000
Upah Membajak@laki laki /hari	35 000	35 000	35 000
Upah Menanam@perempuan/hari	25 000	35 000	35 000
Upah Menyiangi@perempuan/Hari	25 000	25 000	25 000
Upah Memanen@peorangan	10/100	10/100	10/100
PADI PALAWIJA			
GKG membramo@membramo/100 Kg	480 000	500 000	520 000
GKG KETAN@ PUTIH/100 Kg	560 000	550 000	580 000
Jagung Ontongan @muda/100 Kg	180 000	170 000	140 000
Jagung pipilan @Kuning/100 Kg	350 000	300 000	250 000
Ketela Pohon @tdk pahit/100 Kg	150 000	150 000	150 000

Sumber : Desa

Tabel 9.01 : Lanjutan

Jenis Komoditi	Juli	Agustus	September
(1)	(2)	(3)	(4)
Bawang Daun@segar/100 Kg	300 000	300 000	300 000
Bawang Merah@segar/100 Kg	1 400 000	1 400 000	1 400 000
Cabe hijau@segar/100 Kg	900 000	900 000	900 000
Cabe Merah@segar/100 Kg	1 300 000	1 300 000	1 300 000
Cabe Kriting@merah/ 100 Kg	1 300 000	1 300 000	1 300 000
Cabe rawit@campur/100 Kg	1 300 000	1 300 000	1 300 000
Kacang Merah@kering/100 Kg	2 500 000	2 500 000	2 500 000
Kentang@besar/100kg	360 000	360 000	360 000
Kentang @Sedang/ 100 Kg	200 000	200 000	200 000
Kol@ putih/100 Kg	260 000	260 000	260 000
Nangka Muda Satur@segar/100 Kg	120 000	120 000	120 000
Petsai@tua/10 papan	250 000	250 000	250 000
Wortel@segar/100 Kg	250 000	250 000	250 000

Sumber : Desa

Tabel 9.01 : Lanjutan

Jenis Komoditi	Okatober	Nopember	Desember
(1)	(5)	(6)	(7)
Bawang Daun@segar/100 Kg	200 000	200 000	200 000
Bawang Merah@segar/100 Kg	500 000	800 000	800 000
Cabe hijau@segar/100 Kg	400 000	600 000	700 000
Cabe Merah@segar/100 Kg	500 000	1 200 000	1 300 000
Cabe Kriting@merah/ 100 Kg	500 000	800 000	1 000 000
Cabe rawit@campur/100 Kg	400 000	1 400 000	1 400 000
Kacang Merah@kering/100 Kg	2 000 000	2 500 000	2 500 000
Kentang@besar/100kg	400 000	550 000	550 000
Kentang @Sedang/ 100 Kg	350 000	390 000	390 000
Kol@ putih/100 Kg	160 000	160 000	160 000
Nangka Muda Satur@segar/100 Kg	120 000	120 000	120 000
Petsai@tua/10 papan	180 000	180 000	180 000
Wortel@segar/100 Kg	300 000	300 000	300 000

Tabel 9.01 : Lanjutan

Jenis Komoditi	Juli	Agustus	September	
(1)	(8)	(9)	(10)	
BUBUAHAN				
Alpukat besar @besar/100 Kg	500 000	500 000	500 000	
Alpukat @sedang/100 Kg	350 000	350 000	350 000	
Tomat buah@segar/100 Kg	40 000	40 000	40 000	
TANAMAN OBAT OBATAN				
Jahe@segar/50 Kg	17 500	17 500	17 500	
Urea pusri@pusri/1 kg	3 200	3 200	3 200	
TSP Pusri/1 Kg	3 600	3 600	3 600	
ZA Pusri/1 Kg	3 200	3 200	3 200	
Barang Modal				
Tampah Nyiru@sedang/1 Buah	8 000	8 000	8 000	
Cangkul @panai Besi/ buah	75 000	75 000	75 000	
Arit @Dengan Gagang/ buah	50 000	50 000	50 000	
Golok @Pandai besi/buah	55 000	55.000	55 000	55.000

Sumber : Desa

Tabel 9.01 : Lanjutan

Jenis Komoditi	Okatober	Nopember	Desember	
(1)	(11)	(12)	(13)	
BUBUAHAN				
Alpukat besar @besar/100 Kg	500 000	500 000	500 000	
Alpukat @sedang/100 Kg	350 000	350 000	350 000	
Tomat buah@segar/100 Kg	200 000	150 000	300 000	
TANAMAN OBAT OBATAN				
Jahe@segar/50 Kg	16 000	16 000	16 000	
Urea pusri@pusri/1 kg	3 600	3 500	3 500	
TSP Pusri/1 Kg	3 200	3 500	3 500	
ZA Pusri/1 Kg	3 200	3 200	3 200	
Barang Modal				
Tampah Nyiru@sedang/1 Buah	10 000	10 000	10 000	
Cangkul @panai Besi/ buah	75 000	75 000	75 000	
Arit @Dengan Gagang/ buah	50 000	50 000	50 000	
Golok @Pandai besi/buah	75 000	55.000	57.000	55.000

Sumber : Desa

Tabel 9.01 : Lanjutan

Jenis Komoditi	Januari	Pebruari	Maret
(1)	(8)	(9)	(10)
UPAH PRODUKSI			
Upah mencangkul@laki laki/ Hari	35 000	35 000	35 000
Upah Membajak@laki laki /hari	35 000	35 000	35 000
Upah Menanam@perempuan/hari	35 000	35 000	35 000
Upah Menyiangi@perempuan/Hari	25 000	25 000	25 000
Upah Memanen@peorangan	10/100	10/100	10/100
PADI PALAWIJA			
GKG membramo@membramo/100 Kg	520 000	520 000	520 000
GKG KETAN@ PUTIH/100 Kg	580 000	580 000	580 000
Jagung Ontongan @muda/100 Kg	140 000	140 000	140 000
Jagung pipilan @Kuning/100 Kg	250 000	250 000	250 000
Ketela Pohon @tdk pahit/100 Kg	150 000	150 000	150 000
Ketela Rambat @merah/100 Kg	300 000	300 000	300 000

Sumber : Desa

Tabel 9.01 : Lanjutan

Jenis Komoditi	April	Mei	Juni
(1)	(11)	(12)	(13)
UPAH PRODUKSI			
Upah mencangkul@laki laki/ Hari	35 000	35 000	35 000
Upah Membajak@laki laki /hari	35 000	35 000	35 000
Upah Menanam@perempuan/hari	35 000	35 000	35 000
Upah Menyiangi@perempuan/Hari	25 000	25 000	25 000
Upah Memanen@peorangan	10/100	10/100	10/100
PADI PALAWIJA			
GKG membramo@membramo/100 Kg	550 000	550 000	550 000
GKG KETAN@ PUTIH/100 Kg	560 000	560 000	560 000
Jagung Ontongan @muda/100 Kg	220 000	220 000	220 000
Jagung pipilan @Kuning/100 Kg	300 000	300 000	300 000
Ketela Pohon @tdk pahit/100 Kg	150 000	150 000	150 000
Ketela Rambat @merah/100 Kg	250 000	250 000	250 000

Sumber : Desa

DATA

Mencerdaskan Bangsa



**BADAN PUSAT STATISTIK
KABUPATEN GARUT**