

Rekamatan Krueng Barona Jaya Dalam Angka

Volume 17
2024



**BADAN PUSAT STATISTIK
KABUPATEN ACEH BESAR**
BPS-Statistics Aceh Besar Regency



Masjid Al-Azhar Desa Gla Meunasah Baro

Katalog/Catalogue: 1102001.1108041
ISSN: 2407-5213

Rekamatan Krueng Barona Jaya Dalam Angka

Volume 17
2024



**BADAN PUSAT STATISTIK
KABUPATEN ACEH BESAR**
BPS-Statistics Aceh Besar Regency



Masjid Al-Azhar Desa Gla Meunasah Baro

KECAMATAN KRUENG BARONA JAYA DALAM ANGKA
KRUENG BARONA JAYA District in Figures
2024

Volume 17, 2024

Katalog /Catalogue: 1102001.1108091
Nomor Publikasi/Publication Number: 11080.24026

Ukuran Buku/Book Size: 14,8 cm x 21 cm
Jumlah Halaman/Number of Pages : ...+... hal/pages

Penyusun Naskah/Manuscript Drafter:
BPS Kabupaten Aceh Besar
BPS-Statistics Aceh Besar

Penyunting/Editor:
BPS Kabupaten Aceh Besar
BPS-Statistics Aceh Besar

Pembuat Kover/Cover Designer:
BPS Kabupaten Aceh Besar
BPS-Statistics Aceh Besar

Penerbit/Publisher
©BPSAceh Besar/BPS-Statistics Aceh Besar

Sumber Ilustrasi/Illustration Source:...

Dilarang mereproduksi dan/atau menggandakan sebagian atau seluruh isi buku ini untuk tujuan komersial tanpa izin tertulis dari Badan Pusat Statistik Aceh Besar.
It is prohibited to reproduce and/or duplicate part or all of this book for commercial purpose without permission from BPS-Statistics Aceh Besar.

TIM PENYUSUN/COMPILERS
KECAMATAN KRUENG BARONA JAYA DALAM ANGKA
Krueng Barona Jaya District in Figures
2024

Volume 17, 2024

Pengarah/Director

Rusmadi

Penanggung Jawab/Persons in Charge

Rusmadi

Penyunting/Editors

Sri Yulianti

Pengolah Data dan Penulis Naskah/Data Processor and Writers

Syarifah Effa Safrida

Penata Letak/Layout Designers

Syarifah Effa safrida

Penerjemah/Translators

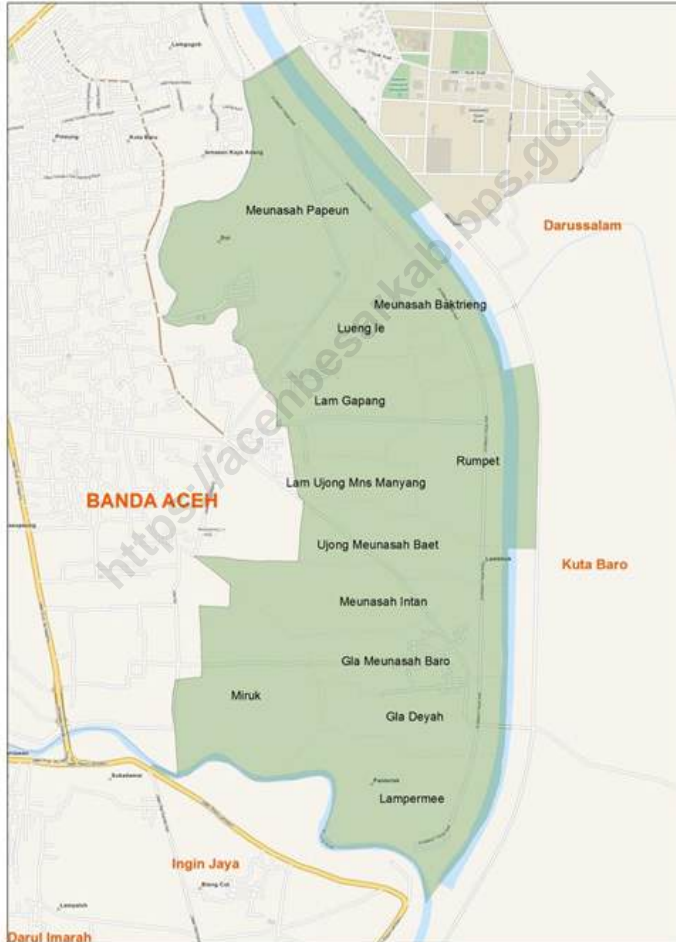
Syarifah Effa Safrida

KONTRIBUTOR DATA/DATA CONTRIBUTORS

1. Bappeda Aceh Besar/*Regional Planning Board of Aceh Besar Regency*
2. Badan Meteorologi Klimatologi dan Geofisika/*Meteorological, Climatology, and Geophysical Agency*
3. Badan Pusat Statistik/*BPS-Statistics Indonesia*
4. Badan Kepegawaian dan Pengembangan Sumber Daya Manusia Kabupaten Aceh Besar/*Personnel and Human Resources Development Agency of Aceh Besar Regency*
5. Dinas Kependudukan dan Pencatatan Sipil Kabupaten Aceh Besar/*Population and Civil Registration Office of Aceh Besar Regency*
6. Kantor Camat Krueng Barona Jaya/*Krueng Barona Jaya Subdistrict Office*
7. Kementerian Pendidikan, Kebudayaan, Riset, dan Teknologi/*Ministry of Education, Culture, Research, and Technology*
8. Kementerian Agama/*Ministry of Religious Affair*
9. Dinas Kesehatan Kabupaten Aceh Besar/*Health Office of Aceh Besar Regency*

PETA WILAYAH KECAMATAN KRUENG BARONA JAYA
MAP OF KRUENG BARONA JAYA DISTRICT

PETA KECAMATAN KRUENG BARONA JAYA



KEPALA BPS KABUPATEN ACEH BESAR
HEAD OF BPS-STATISTICS ACEH BESAR



RUSMADI

KATA PENGANTAR

Assalamu'alaikum Warahmatullahi Wabarakatuh.

Kecamatan Krueng Barona Jaya Dalam Angka merupakan seri publikasi tahunan BPS yang menyajikan beragam jenis data yang bersumber dari Kantor camat, BPS dan instansi lain. Publikasi ini memuat gambaran umum tentang keadaan geografi dan iklim, pemerintahan, serta perkembangan kondisi sosial-demografi dan perekonomian di Kecamatan Krueng Barona Jaya. Beberapa tabel tertentu menyajikan data pada tingkat desa tergantung pada ketersediaan data.

Untuk memenuhi kebutuhan data terkini, publikasi Kecamatan Krueng Barona Jaya dalam Angka 2022 menyajikan data tahun 2021 yang terbit pada Bulan September 2022, yang meliputi kependudukan, pertanian, pendidikan, kesehatan, dan lain-lain. Seiring dengan meningkatnya kebutuhan konsumen data, publikasi Kecamatan Krueng Barona Jaya dalam Angka akan terus mengalami penyempurnaan baik struktur maupun muatannya.

Publikasi ini dapat terwujud berkat kerja sama dan bantuan dari berbagai pihak. Kepada semua pihak yang telah memberikan kontribusi, kami sampaikan penghargaan dan terima kasih. Mudah-mudahan statistik yang disajikan memberi manfaat bagi banyak pihak untuk berbagai keperluan. Kami mengharapkan tanggapan dan saran dari para pengguna publikasi ini untuk perbaikan edisi yang akan datang.

Wassalamu'alaikum Warahmatullahi Wabarakatuh.

Kota Jantho, 26 September 2024

Kepala BPS
Aceh Besar



RUSMADI

PREFACE

Assalamu'alaikum Warahmatullahi Wabarakatuh.

Krueng Barona Jaya Subdistrict in Figures is a series of annual BPS publications that presents various types of data sourced from the subdistrict office, BPS and other agencies. This publication contains an overview of the geographical and climatic conditions, governance, as well as the development of socio-demographic and economic conditions in Krueng Barona Jaya District. Certain tables present data at village level depending on data availability.

To meet the latest data needs, the publication of Krueng Barona Jaya District in Figures 2022 presents data for 2021 which will be published in September 2022, which includes population, agriculture, education, health, and others. Along with the increasing need for data consumers, the publication of Krueng Barona Jaya District in Figures will continue to experience improvements in both structure and content.

This publication was made possible thanks to the cooperation and assistance of various parties. To all those who have contributed, we express our appreciation and gratitude. Hopefully the statistics presented will be useful for many parties for various purposes. We look forward to feedback and suggestions from users of this publication for the improvement of future editions.

Wassalamu'alaikum Warahmatullahi Wabarakatuh.

*Kota Jantho, 26 September 2024
Head of BPS-Statistics Aceh Besar*



RUSMADI

DAFTAR ISI/CONTENTS**KECAMATAN KRUENG BARONA JAYA DALAM ANGKA*****Aceh Besar District in Figures*****2024**

Volume 17, 2024

	Halaman <i>Page</i>
Kata Pengantar	xi
Preface	xii
Daftar Isi/ Contents	xiii
Daftar Tabel/ List of Tables	xv
Daftar Gambar/ List of Figures	xxi
Penjelasan Umum/ Explanatory Notes	xxiii
Daftar Singkatan/ List of Abbreviation	xxv
1. Geografi	1
2. Pemerintahan	10
3. Penduduk/ <i>Population</i>	20
4. Sosial dan Kesejahteraan Rakyat/ <i>Social and Welfare</i>	30
5. Pertanian	58
6. Pariwisata, Transfortasi dan Komunikasi/ <i>Tourism, Transportion and Comunication</i>	73
7. Perbankan, Koperasi, dan Perdagangan/ <i>Banking, Cooperative, and Trade</i> 83	
Daftar Pustaka/ Bibliography	94

DAFTAR TABEL/LIST OF TABLES

Tabel Table		Halaman Page
1.	GEOGRAFI DAN IKLIM/GEOGRAPHY AND CLIMATE	
1.1	Luas Daerah Menurut Desa/Kelurahan di Kecamatan Krueng Barona Jaya, 2023 <i>Total Area by Villages/Kelurahan in Krueng barona Jaya District, 2023</i>	8
1.2	Jarak ke Ibukota Kecamatan dan Ibukota Kabupaten/Kota Menurut Desa/Kelurahan di Kecamatan Krueng Barona Jaya (km), 2023 <i>Distance to the District Capital and Regency/Municipal Capital by Villages/Kelurahan in Krueng barona Jaya District (km), 2023</i>	9
2.	PEMERINTAHAN/GOVERNMENT	
1.1	WILAYAH ADMINISTRATIF ADMINISTRATIVE AREA	
2.2.1	Jumlah Rukun Warga (RW) dan Rukun Tetangga (RT) Menurut Desa/Kelurahan di Kecamatan Krueng Barona Jaya , 2023 <i>Number of Rukun Warga and Rukun Tetangga by Villages'/Kelurahan in Krueng Barona Jaya District, 2023</i>	17
1.1	SUMBER DAYA MANUSIA HUMAN RESOURCES	
2.2.2	Jumlah Pegawai Negeri Sipil Menurut Pemerintah Daerah dan Jenis Kelamin di Kecamatan Krueng Barona Jaya, 2023 <i>Number of Civil Servants by Local Government and Sex Krueng Barona Jaya District, 2023</i>	18
2.2.3	Jumlah Pegawai Negeri Sipil Pemerintah Daerah Kecamatan Krueng Barona Jaya Menurut Tingkat Pendidikan dan Jenis Kelamin, 2023 <i>Number of Civil Servants of Krueng Barona Jaya District Government by Educational Level and Sex, 2023</i>	19

3. PENDUDUK/POPULATION

3.1	Penduduk, Distribusi Persentase Penduduk, Kepadatan Penduduk, Rasio Jenis Kelamin Penduduk Menurut Desa/Kelurahan di Kecamatan Krueng Barona Jaya, 2023 <i>Population, Percentage Distribution of Population, Population Density, and Population Sex Ratio by Villages/Kelurahan in Krueng Barona Jaya District, 2023.....</i>	27
3.2	Jumlah Penduduk Menurut Kelompok Umur dan Jenis Kelamin di Kecamatan Krueng Barona Jaya, 2023 <i>Population by Age Groups and Sex Krueng Barona Jaya District, 2023</i>	29

4. SOSIAL DAN KESEJAHTERAAN RAKYAT/ SOCIAL AND WELFARE

4.1 PENDIDIKAN/EDUCATION

4.1.1	Banyaknya Desa ¹ /Kelurahan yang Memiliki Fasilitas Sekolah Menurut Tingkat Pendidikan di Kecamatan Krueng Barona Jaya, 2021–2023 <i>Number of Villages¹/Kelurahan Having Educational Facilities by Educational Level in Krueng Barona Jaya District, 2021–2023.....</i>	37
4.1.2	Jumlah Sekolah Menurut Tingkat Pendidikan di Kecamatan Krueng Barona Jaya, 2022/2023 dan 2023/2024 <i>Number of Schools by Educational Level in Krueng Barona Jaya District, 2022/2023 and 2023/2024</i>	38
4.1.3	Jumlah Guru Menurut Tingkat Pendidikan di Kecamatan, Krueng Barona Jaya 2022/2023 dan 2023/2024 <i>Number of Teachers by Educational Level in krueng Barona Jaya District, 2022/2023 and 2023/2024</i>	39
4.1.4	Jumlah Murid Menurut Tingkat Pendidikan di Kecamatan Krueng Barona Jaya, 2022/2023 dan 2023/2024 <i>Number of Pupils by Educational Level in Krueng Barona Jaya District, 2022/2023 and 2023/2024.....</i>	40

4.2 KESEHATAN/HEALTH

4.2.1	Banyaknya Desa ¹ /Kelurahan yang Memiliki Sarana Kesehatan Menurut Jenis Sarana Kesehatan di Kecamatan Krueng Barona Jaya, 2021–2023	
-------	---	--

Tabel Table	Halaman Page
	41
4.2.2	42
4.3	
4.3.1	43
4.3.2	44
4.3.3	45
4.3.4	46
4.3.5	47
4.4	
4.4.1	48

Tabel Table	Halaman Page	
4.4.2	Banyaknya Kejadian Bencana Alam Menurut Desa/Kelurahan dan Jenis Bencana Alam di Kecamatan Krueng Barona Jaya, 2021 Number of Natural Disaster Events by Villages/Kelurahan and Type of Natural Disaster in Krueng Barona Jaya, District, 2021	49
4.4.3	Banyaknya Korban Jiwa Akibat Bencana Alam Menurut Desa/ Kelurahan dan Jenis Bencana Alam di Kecamatan Krueng Barona Jaya, 2021 Number of Fatalities Due to Natural Disasters by Villages/Kelurahan and Type of Natural Disaster in Krueng Barona Jaya, District, 2021 .	52
4.4.4	Keberadaan Fasilitas/Upaya Antisipasi/Mitigasi Bencana Alam Menurut Desa/Kelurahan di Kecamatan Krueng Barona Jaya 2021 <i>Existence of Facilities/Efforts for Anticipation/Mitigation of Natural Disasters by Villages/Kelurahan by Villages/Kelurahan in Krueng Barona Jaya District, 2021</i>	55
4.4.5	Banyaknya Desa/Kelurahan yang Memiliki Kelompok Kegiatan Olahraga Menurut Jenis Olahraga dan Ketersediaan Fasilitas/ Lapangan Olahraga di Kecamatan Krueng Barona Jaya , 2021 <i>Number of Villages/Kelurahan Having Sport Activities Groups by Type of Sport and Availability of Sport Facilities/Fields in Krueng Barona Jaya District, 2021</i>	57
 5. PERTANIAN/AGRICULTURE		
5.1	Luas Panen Tanaman Sayuran dan Buah-buahan Semusim Menurut Jenis Tanaman di Kecamatan Krueng Barona Jaya (ha), 2020–2023 <i>Harvested Area of Seasonal Vegetables and Fruits by Kind of Plant in Krueng Barona Jaya District (ha), 2020–2023.....</i>	65
5.2	Produksi Tanaman Sayuran dan Buah-buahan Semusim Menurut Jenis Tanaman di Kecamatan Krueng Barona Jaya (kuintal), 2020–2023 <i>Production of Seasonal Vegetables and Fruits by Kind of Plant in Krueng Barona Jaya District (quintal), 2020–2023.....</i>	66

Tabel Table		Halaman Page
5.3	Luas Panen Tanaman Biofarmaka Menurut Jenis Tanaman di Kecamatan Krueng Barona Jaya (m ²), 2020–2023 <i>Harvested Area of Medicinal Plants by Kind of Plant in Krueng Barona Jaya District (m²), 2020–2023</i>	67
5.4	Produksi Tanaman Biofarmaka Menurut Jenis Tanaman di Kecamatan Krueng Barona Jaya (kg), 2020–2023 <i>Production of Medicinal Plants by Kind of Plant in Krueng Barona Jaya District (kg), 2020–2023</i>	68
5.5	Luas Panen Tanaman Hias Menurut Jenis Tanaman di Kecamatan Krueng Barona Jaya (m ²), 2020–2023 <i>Harvested Area of Ornamental Plants by Kind of Plant in Krueng Barona Jaya District (m²), 2020–2023</i>	69
5.6	Produksi Tanaman Hias Menurut Jenis Tanaman di Kecamatan Krueng Barona Jaya (tangcai), 2020–2023 <i>Production of Ornamental Plants by Kind of Plant in Krueng Barona Jaya District (stalks), 2020–2023</i>	70
5.7	Produksi Buah-Buahan dan Sayuran Tahunan Menurut Jenis Tanaman di Kecamatan Krueng Barona Jaya (kuintal), 2020–2023 <i>Production of Annual Fruits and Vegetables by Kind of Plant in Krueng Barona Jaya District (quintal), 2020–2023</i>	71
6.	PARIWISATA, TRANSPORTASI, DAN KOMUNIKASI/ TOURISM, TRANSPORTATION, AND COMMUNICATION	
6.1	PARIWISATA TOURISM	
6.1.1	Jumlah Sarana Akomodasi Menurut Desa/Kelurahan dan Jenis Akomodasi di Kecamatan Krueng Barona Jaya, 2021 <i>Number of Accomodation Facilities by Villages/Kelurahan and Type of Accomodation in Krueng barona Jaya District, 2021</i>	80
6.2	TRANSPORTASI TRANSPORTATION	

Tabel
Table

Halaman
Page

6.2.1	Prasarana dan Sarana Transportasi Antardesa/Kelurahan Menurut Desa/Kelurahan di Kecamatan Krueng Barona Jaya , 2021 <i>Inter-Villages/Kelurahan Transportation Infrastructure and Facilities by Villages/Kelurahan in Krueng Barona Jaya District, 2023</i>	81
6.3	KOMUNIKASI/COMMUNICATION	
6.2.2	Keberadaan Kantor Pos/Pos Pembantu/Rumah Pos, Pos Keliling, dan Perusahaan/Agen Jasa Ekspedisi Swasta Menurut Desa/Kelurahan di Kecamatan Krueng Barona Jaya, 2021 <i>Number of Post Office/Subsidiary of Post Office, Mobile Portal Service, Private Expedition Service Company by Villages/Kelurahan in Krueng Barona Jaya District, 2023</i>	83
6.3.1	Jumlah Menara Telepon seluler dan Operator Layanan Komunikasi Telepon Seluler Menurut Desa/Kelurahan di Kecamatan Krueng Barona Jaya, 2021 <i>Number of Base Transceiver Station (BTS) and Cellular Phone Communication Service Operators by Villages/Kelurahan in Krueng Barona Jaya District, 2021</i>	84
6.3.2	Kekuatan Sinyal Telepon Seluler dan Jenis Sinyal Internet Telepon Seluler Menurut Desa/Kelurahan di Kecamatan Krueng Barona Jaya, 2021 <i>The Strenght of Celular Phone Signal by Villages/Kelurahan in Krueng Barona Jaya District, 2021.....</i>	85
7.	PERBANKAN, KOPERASI, DAN PERDAGANGAN/BANKING, COOPERATIVE, AND TRADE	
7.1	Banyaknya Sarana Lembaga Keuangan Bank Menurut Desa/Kelurahan dan Jenis Bank di Kecamatan Krueng Barona Jaya, 2021 <i>Number of Bank by Villages/Kelurahan and Type of Bank in Krueng Barona Jaya, 2021.....</i>	93
7.2	Banyaknya Koperasi Aktif Menurut Menurut Desa/Kelurahan dan Jenis Koperasi di Kecamatan Krueng Barona Jaya, 2021 <i>Number of Cooperative by Villages/Kelurahan and Type of Cooperative in Krueng Barona Jaya District, 2021.....</i>	94
7.3	Banyaknya Sarana Perdagangan Menurut Desa/Kelurahan dan Jenis Sarana Perdagangan di Kecamatan Krueng Barona Jaya, 2021 <i>Number of Trade Facilities by Villages/Kelurahan and Type of Trade Facilities in Krueng Barona Jaya District, 2021.....</i>	96

DAFTAR GAMBAR/LIST OF FIGURES

Gambar Figure	Halaman Page	
1.1	Luas Daerah menurut Desa/Kelurahan (%), 2023 <i>Total Area by Village/Kelurahan (%), 2023</i>	6
1.2	Jarak ke Ibukota Kecamatan Menurut Desa/Kelurahan di Kecamatan Krueng Barona Jaya (km), 2023 <i>Distance to the District Capital by Village/Kelurahan in Krueng Barona Jaya District (km), 2023</i>	7
2.1	Jumlah Pegawai Negeri Sipil Pemerintah Daerah Pendidikan dan Jenis Kelamin, 2023	
2.2	Jumlah Rukun Warga (RW) dan Rukun Tetangga (RT) Menurut Desa/Kelurahan di Kecamatan Krueng Barona Jaya , 2023	
3.1	Jumlah Penduduk Menurut Desa/Kelurahan di Kecamatan Krueng Barona Jaya, 2023	
3.2	Direktorat Jenderal Kependudukan dan Pencatatan Sipil, Kementerian Dalam Negeri Republik Indonesia	
4.1	Banyaknya Desa/Kelurahan yang Memiliki Sarana Kesehatan Menurut Jenis Sarana Kesehatan di Kecamatan Krueng Barona Jaya, 2021–2023 Number of Villages¹/Kelurahan Health Facilities by Type	
4.2	Banyaknya Desa1/Kelurahan yang Memiliki Fasilitas Sekolah Menurut Tingkat Pendidikan di Kecamatan Krueng Barona Jaya, 2021–2023 Number of Villages1/Kelurahan Having Educational Facilities by Educational Level in Krueng Barona Jaya District, 2021–2023.....	
5.1	63
5.2	Produksi Tanaman Sayuran dan Buah-buahan Semusim Menurut Jenis Tanaman di KecamatanKrueng Barona Jaya (kuintal), 2020–2023	
7.1	Banyaknya Sarana Perkeconomiaan di Kecamatan Krueng Barona Jaya, 2021	

Gambar
Figure

Halaman
Page

<https://acehbesarkab.bps.go.id>

PENJELASAN UMUM/EXPLANATORY NOTES

Tanda-tanda, satuan-satuan, dan lain-lainnya yang digunakan dalam publikasi ini adalah sebagai berikut:

Symbols, measurement units, and acronyms which are used in this publication, are as follows:

1. TANDA-TANDA/SYMBOLS

Data tidak tersedia/ <i>Data not available</i>	: ...
Tidak ada atau nol / <i>Null or zero</i>	: -
Data dapat diabaikan/ <i>Data negligible</i>	: ~0
Tanda decimal/ <i>Decimal point</i>	: ,
Data tidak dapat ditampilkan/ <i>Not applicable</i>	: NA
Angka estimasi/ <i>Estimated figures</i>	: e
Angka diperbaiki/ <i>Revised figures</i>	: r
Angka sementara/ <i>Preliminary figures</i>	: *
Angka sangat sementara/ <i>Very preliminary figures</i>	: **
Angka sangat sangat sementara/ <i>Very very preliminary figures</i>	: ***

2. SATUAN/UNITS

barel/ <i>barrel</i>	: 158,99 liter/ <i>litres</i> = 1/6,2898 m ³
hektare (ha)/ <i>hectare (ha)</i>	: 10.000 m ²
kilometer (km)/ <i>kilometres (km)</i>	: 1.000 meter/ <i>meters (m)</i>
knot/ <i>knot</i>	: 1,8523 km/jam (<i>km/hour</i>)
kuintal/ <i>quintal</i>	: 100 kg
KWh	: 1.000 Watt <i>hour</i>
MWh	: 1.000 KWh
liter (untuk beras)/ <i>litre (for rice)</i>	: 0,80 kg
MMSCF	: 1/35,3 m ³
metrik ton (m.ton)/ <i>metric ton (m. ton)</i>	: 0,98421 long ton = 1.000 kg
ons/ <i>ounce</i>	: 28,31 gram/ <i>grams</i>
ton	: 1.000 kg

Satuan lain: buah, dus, butir, helai/lembar, kaleng, batang, pulsa, ton kilometer (ton-km), jam, menit, persen (%).

Other units: unit, pack, pieces, sheet, tin, pulse, ton-kilometres(ton-km), hour, minute, percent (%).

Perbedaan angka di belakang koma disebabkan oleh pembulatan angka.
The difference in decimal numbers is caused by rounding.

DAFTAR SINGKATAN/LIST OF ABBREVIATION

SI	: Stasiun Iklim/ <i>Climate Station</i>
SMPK	: Stasiun Meterologi Pertanian Khusus/ <i>Special Agricultural Meteorological Station</i>
t.t	: Tempat tidur/ <i>Bed</i>
BCG	: Bacillus Calmette Guerin
DPT	: Difteri, Pertusis, Tetanus/ <i>Diphtheria, Tetanus, and Pertussis</i>
TT	: Tetanus Toxoid
IOT	: Industri Obat Tradisional/ <i>Traditional Medicine Industry</i>
IKOT	: Industri Kecil Obat Tradisional/ <i>Traditional Medicine Small Industry</i>
Alkes	: Alat kesehatan/ <i>Health Kits</i>
PKRT	: Perbekalan Kesehatan Rumah tangga/ <i>Household Health Logistics</i>
Kompl	: Komplemen/ <i>Complement</i>
IRTP	: Industri Pangan Produksi Rumah Tangga/ <i>Foods Home Industry</i>
PBF	: Pedagang Besar Farmasi/ <i>Pharmacy Whole-seller</i>
GFK	: Gudang Farmasi Kab/Kota/Regency/ <i>Municipality Pharmacy Warehouse</i>
RB	: Rumah Bersalin/ <i>Delivery House</i>
Pustu	: Puskesmas pembantu/ <i>Auxiliary Public Health Center</i>
BP	: Balai Pengobatan/ <i>Polyclinic</i>
TPS	: Tempat Pembuangan Sampah Sementara / <i>landfill</i>
Jamkesmas	: Jaminan kesehatan masyarakat miskin/ <i>Poor public health insurance</i>
PJKMU	: Program Jaminan Kesehatan Masyarakat Umum/ <i>General Public Health Insurance Program</i>
SIUP	: Surat Ijin Usaha Perdagangan/ <i>Trading Permission Letter</i>
TDP	: Tanda Daftar Perusahaan/ <i>Company Registration Identity</i>
API	: Angka Pengenal Importir/ <i>Importer's Identity Number</i>



BAB 1
GEOGRAFI DAN IKLIM
GEOGRAPHY AND CLIMATE

<https://www.bps.go.id>

PENJELASAN TEKNIS**TECHNICAL NOTES**

1. Kecamatan Krueng Barona Jaya berbatasan langsung dengan Kota Banda Aceh disebelah utara. Disebelah selatan berbatasan dengan Kecamatan Inginjaya, Selanjutnya, di sebelah barat berbatasan langsung dengan Kota Banda Aceh. Terakhir, di sebelah timur berbatasan langsung dengan Kecamatan Kuta Baro. Kecamatan Krueng Barona Jaya terletak di area bukan pesisir/tidak berbatasan langsung dengan laut. Kecamatan Krueng Barona Jaya memiliki luas sekitar 6,96 Km² (696 Ha) yang terdiri atas 3 Mukim dan 12 Gampong. Mukim Lam Ujong merupakan mukim terluas dengan luas wilayah sebesar 29,87 Km². Sementara itu, Pango memiliki luas terkecil dengan luas wilayah 3,44 Km², dan Mukim Lamreung Berdasarkan 12 Gampong yang berada di Kecamatan Krueng Barona jaya gampong Meunasah Papeun merupakan gampong terluas dengan luas wilayah sebesar 1,28 km² (128 Ha) yang sebagian besar merupakan lahan non pertanian, sedangkan gampong Meunasah Manyang merupakan gampong yang memiliki luas terkecil dengan luas wilayah hanya sebesar 0,22 Km² (22 Ha) yang sebagian besar merupakan lahan non pertanian.

Krueng Barona Jaya Sub-District is bordered by Ingin Jaya Sub-District and Banda Aceh District to the north. Finally, to the east it is bordered by Inginjaya Sub-District. Krueng Barona Jaya District is located in a non-coastal area/not bordering the sea.

Krueng Barona Jaya District has an area of around 6,96 Km² (696 Ha) which consists of 3 Mukim and 12 Gampongs. The Lam Ujong mukim is the widest with an area of 29.87 km². Meanwhile, the Pango mukim has the smallest area with an area of 3.44 km². and Mukim Lamreung

Based on the 12 gampongs in Krueng Barona Jaya District, Meunasah Papeun gampong is the widest gampong with an area of 1,28 km² (128 Ha), most of which is non-agricultural while Meunasah Manyang gampong is the smallest gampong with an area of only 0,22 km² (22 Ha), most of non-agricultural land.

<https://acehbesarkab.bps.go.id>

ULASAN

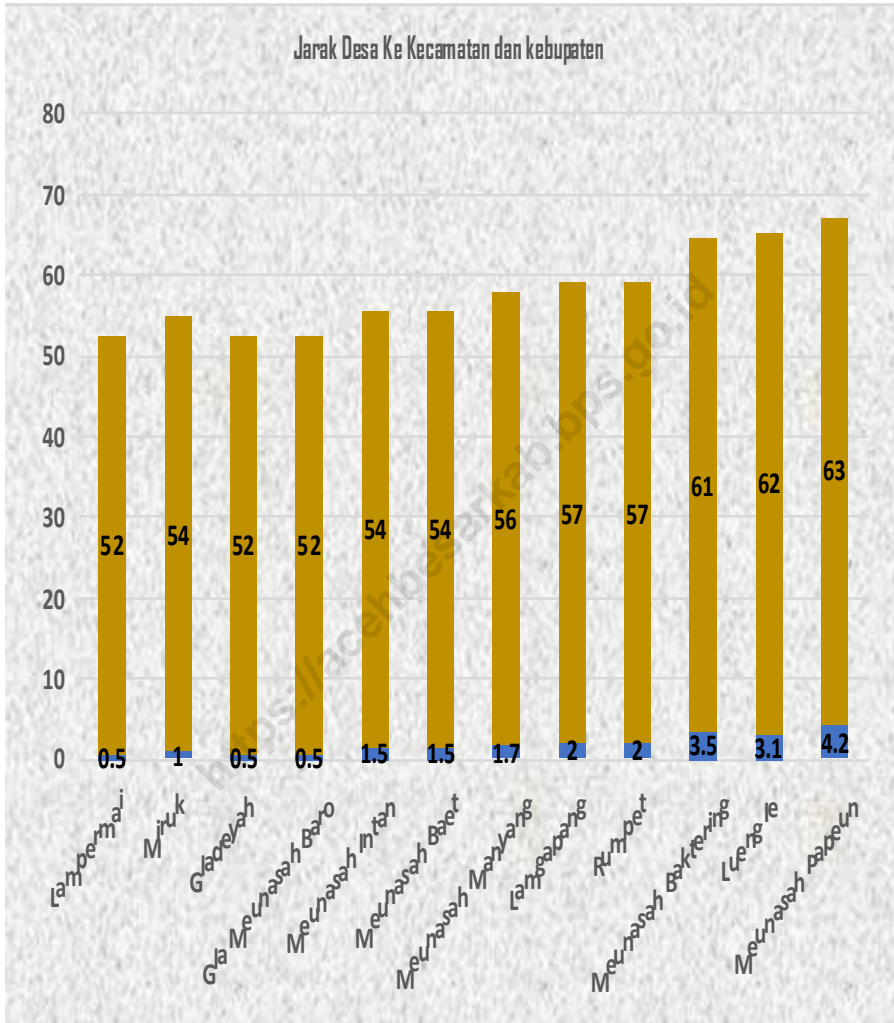
DESCRIPTION

<https://acehbesarkab.bps.go.id>



Sumber/Source : Qanun No.4 Tahun 2015 tentang RTRW Aceh Besar 2012-2032

Gambar 1.1 Luas Daerah menurut Desa/Kelurahan (%), 2023
Figures 1.1 Total Area by Village/Kelurahan (%), 2023



Sumber/Source : ...Tahun 2022 tidak dilakukan pendataan PODES

Gambar
Figures 1.2

Jarak ke Ibukota Kecamatan Menurut Desa/Kelurahan di Kecamatan Krueng Barona Jaya (km), 2023
Distance to the District Capital by Village/Kelurahan in Krueng Barona Jaya District (km), 2023

Tabel 1.1
Table

**Luas Daerah Menurut Desa/Kelurahan di Kecamatan
Krueng Barona Jaya, 2023**
**Total Area by Villages/Kelurahan in Krueng barona Jaya
District, 2023**

Desa/Kelurahan Village/Kelurahan	Luas Total Area (km²/sq.km)	Persentase terhadap Luas Kecamatan Percentage to District Area
(1)	(2)	(3)
001.Lampermai	0,66	12,25
002. Miruk	0,82	7,17
003. Gladeyah	0,48	6,87
004. Gla Meunasah baru	0,46	11,6
005. Meunasah Intan	0,78	5,08
006. Meunasah Baet	0,34	3,28
007. Meunasah Manyng	0,22	3,74
008. Lamgapang	0,25	8,37
009. Rumpet	0,56	7,62
010 Baktrieng	0,51	8,97
011. Lueng ie	0,60	19,13
012. Meunasah Papeun	1,28	12,25
Nama Kecamatan	6,69	106,33

Catatan/Note: ...

Sumber/Source: ... :Qanun No.4 Tahun 2015 tentang RTRW Aceh Besar 2012-2032

Tabel
Table 1.2

Jarak ke Ibukota Kecamatan dan Ibukota Kabupaten/Kota Menurut Desa/Kelurahan di Kecamatan Krueng Barona Jaya (km), 2023
Distance to the District Capital and Regency/Municipal Capital by Villages/Kelurahan in Krueng barona Jaya District (km), 2023

Desa/Kelurahan Village/Kelurahan	Jarak ke Ibukota Kecamatan Distance to District Capital	Jarak ke Ibukota Kabupaten/ Kota Distance to Regency/Municipal Capital
(1)	(2)	(3)
001.Lampermai	0,50	52,00
002. Miruk	1,00	54,00
003. Gladeyah	0,50	52,00
004. Gla Meunasah baro	0,50	52,00
005. Meunasah Intan	1,50	54,00
006. Meunasah Baet	1,50	54,00
007. Meunasah Manyng	1,70	56,00
008. Lamgapang	2,00	57,00
009. Rumpet	2,00	57,00
010 Baktrieng	3,50	61,00
011. Lueng ie	3,10	62,00
012. Meunasah Papeun	4,20	63,00

Catatan/Note: ... Tahun 2022 tidak dilakukan pendataan PODES

Sumber/Source: ... Tahun 2022 tidak dilakukan pendataan PODES



BAB 2
PEMERINTAHAN
GOVERNMENT

<https://www.lps.go.id>

<https://acehbesarkab.bps.go.id>

PENJELASAN TEKNIS

1. Di Kecamatan Krueng Barona Jaya terdapat 46 dusun yang tersebar di 12 desa administratif. Dalam 1 desa di Kecamatan Krueng Barona Jaya terdapat sekitar 3 sampai dengan 5 dusun yang dipimpin oleh kepala dusun (kadus). jumlah ini masih belum ada perubahan dibandingkan tahun sebelumnya atau tidak terdapat dusun yang bergabung maupun mengalami pemekaran. Sumber daya manusia yang bekerja di pemerintah daerah Kecamatan Krueng Barona Jaya (pegawai di kantor kecamatan dan kantor desa) yang berstatus sebagai Aparatur Sipil Negara (ASN) berjumlah 23 orang. Berdasarkan pendidikan ASN tersebut, sebagian besar merupakan S1 Sederajat (18 Orang), dan terdapat 1 orang yang berpendidikan S2 Sederajat. dan selebihnya Tingkat SMA. Sementara itu, berdasarkan jenis kelamin, Perempuan masih mendominasi proporsi ASN yang bekerja dalam lingkup pemerintah daerah Kecamatan Krueng Barona Jaya (68,42%).

TECHNICAL NOTES

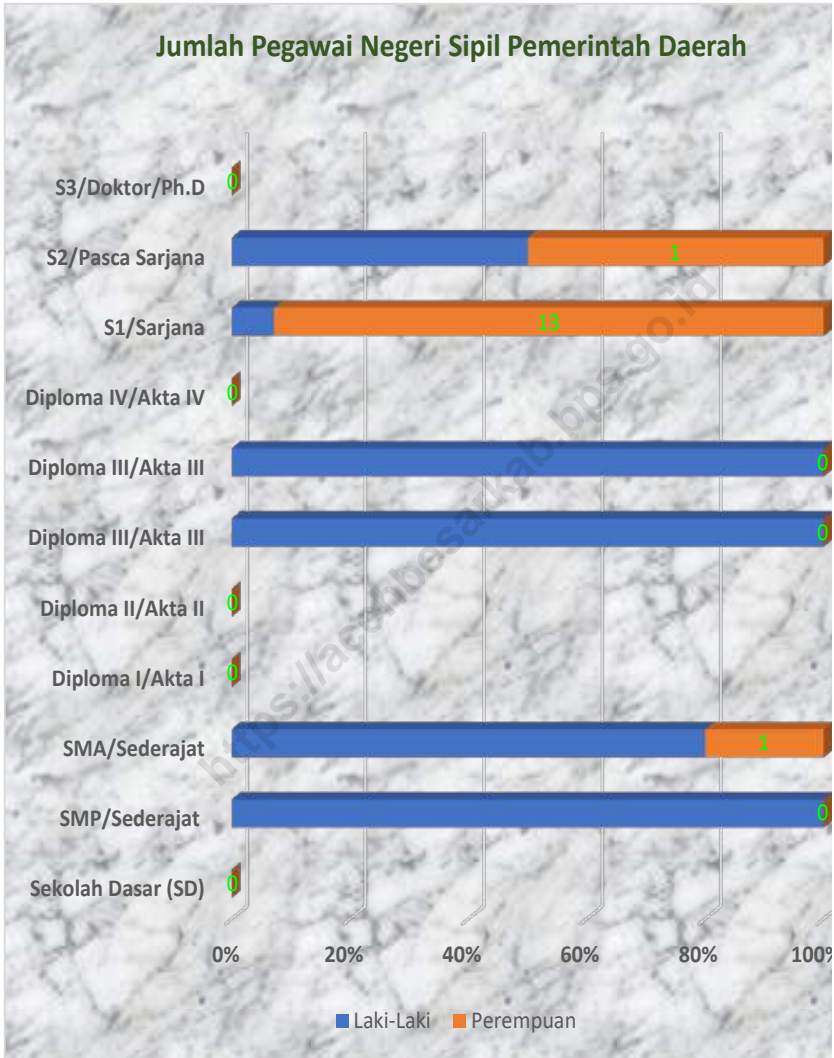
1. *In Krueng Barona Jaya Subdistrict there are 46 dusun spread across 12 administrative villages. In 1 village in Krueng Barona Jaya Subdistrict there are around 3 to 5 hamlets led by hamlet heads (kadus). this number still has not changed compared to the previous year or there are no hamlets that have joined or experienced expansion. There are 23 human resources working in the local government of Krueng Barona Jaya Subdistrict and the rest work in the sub-district office. Based on the ASN education, most of them are S1 equivalent (18 people), and there are 1 people with a Masters degree and SMA (4 People) Meanwhile, based on gender, Woman civil servants working within the local government of Krueng Barona Jaya Subdistrict (68,42%).*

<https://acehbesarkab.bps.go.id>

ULASAN

DESCRIPTION

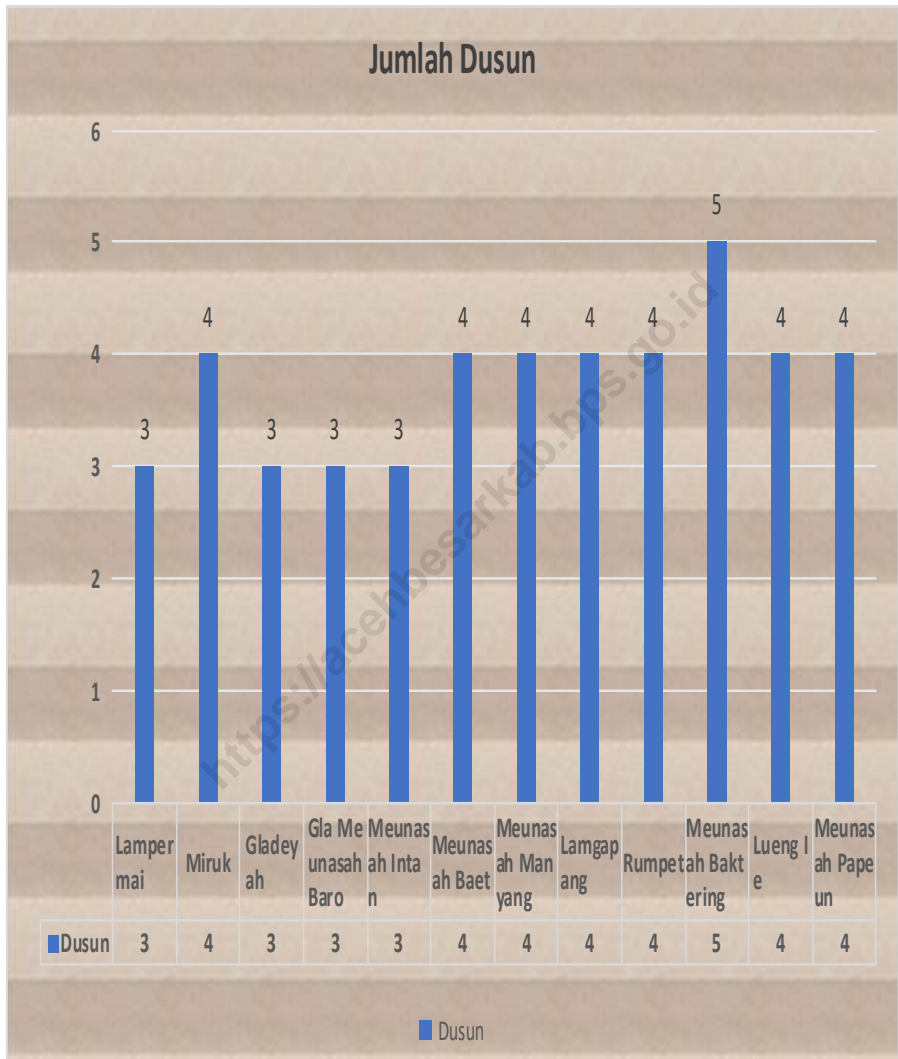
<https://acehbesarkab.bps.go.id>



Sumber/Source : Kantor Camat Krueng Barona jaya

Gambar 2.1
Figures

Jumlah Pegawai Negeri Sipil Pemerintah Daerah Pendidikan dan Jenis Kelamin, 2023



Sumber/Source :Kantor Camat Krueng Barona jaya

Gambar 2.2
Figures

Jumlah Rukun Warga (RW) dan Rukun Tetangga (RT) Menurut Desa/Kelurahan di Kecamatan Krueng Barona Jaya , 2023

1.1 WILAYAH ADMINISTRATIF ADMINISTRATIVE AREA

Tabel
Table 2.2.1

**Jumlah Rukun Warga (RW) dan Rukun Tetangga (RT)
Menurut Desa/Kelurahan di Kecamatan Krueng Barona
Jaya , 2023**
*Number of Rukun Warga and Rukun Tetangga by Villages' /
Kelurahan in Krueng Barona Jaya District, 2023*

Desa/Kelurahan Village/Kelurahan	Dusun
(1)	(3)
001.Lempermai	3
002. Miruk	4
003. Gladeyah	4
004. Gla Meunasah Baro	3
005. Meunasah Intan	3
006. Meunasah Baet	3
007. Meunasah Manyang	4
008. Lamgapang	4
009. Rumpet	3
010. Meunasah Baktreing	5
011. Lueng le	4
012.Meunasah Pepun	4

Catatan/Note: ...

Sumber/Source: Kantor Camat Krueng Barona jaya

1.1 SUMBER DAYA MANUSIA HUMAN RESOURCES

Tabel 2.2.2 Jumlah Pegawai Negeri Sipil Menurut Pemerintah Daerah dan Jenis Kelamin di Kecamatan Krueng Barona Jaya, 2023
Table *Number of Civil Servants by Local Government and Sex Krueng Barona Jaya District, 2023*

Pemerintah Daerah <i>Local Government</i>	Laki-Laki <i>Male</i>	Perempuan <i>Female</i>	Jumlah <i>Total</i>
(1)	(2)	(3)	(4)
Pemerintah Daerah Kecamatan Krueng Barona Jaya <i>Krueng Barona Jaya District Government</i>	1	3	4

Catatan/Note: ...

Sumber/Source: Kantor Camat Krueng Barona jaya

Tabel 2.2.3
Table

**Jumlah Pegawai Negeri Sipil Pemerintah Daerah
Kecamatan Krueng Barona Jaya Menurut Tingkat
Pendidikan dan Jenis Kelamin, 2023**
**Number of Civil Servants of Krueng Barona Jaya District
Government by Educational Level and Sex, 2023**

Tingkat Pendidikan <i>Educational Level</i>	Laki-Laki <i>Male</i>	Perempuan <i>Female</i>	Jumlah <i>Total</i>
(1)	(2)	(3)	(4)
Sekolah Dasar (SD) <i>Primary School</i>	0	0	0
SMP/Sederajat <i>Junior High School</i>	1	0	1
SMA/Sederajat <i>Senior High School</i>	4	1	5
Diploma I/Akta I <i>Diploma I/Akta I</i>	0	0	0
Diploma II/Akta II <i>Diploma II/Akta II</i>	0	0	0
Diploma III/Akta III <i>Diploma III/Akta III</i>	1	0	1
Diploma IV/Akta IV <i>Diploma IV/Akta IV</i>	0	0	0
S1/Sarjana <i>Under Graduate/Bachelor</i>	1	13	14
S2/Pasca Sarjana <i>Graduate</i>	1	1	2
S3/Doktor/Ph.D <i>Post Graduate</i>	0	0	0
Jumlah/Total	8	15	23

Catatan/Note: ...

Sumber/Source: . Kantor Camat Krueng Barona jaya



BAB 3
PENDUDUK
POPULATION

<https://www.bps.go.id>



<https://acehbesarkab.bps.go.id>

PENJELASAN TEKNIS

1. Terdapat 18.516 jiwa, penduduk yang berdomisili di Kecamatan Krueng Barona Jaya. Berdasarkan jenis kelamin, terdapat 9.257 jiwa yang berjenis kelamin pria dan 9.259 jiwa yang berjenis kelamin perempuan. Berdasarkan fakta tersebut, angka seks ratio Kecamatan Krueng Barona adalah sebesar 100. Gampong yang memiliki jumlah penduduk terbanyak berada di gampong Meunasah Papeun dengan jumlah 3.990 jiwa, 1.980 jiwa yang berjenis kelamin wanita sebesar dan 2.010 jiwa yang berjenis kelamin pria, sehingga memiliki seks ratio 102. Berdasarkan data yang ada di Kecamatan Krueng Barona Jaya Tahun 2023 memiliki kepadatan penduduk sebesar 5.480 jiwa per Km² . Gampong Lamgapang memiliki kepadatan penduduk tertinggi sebesar 10.652 Jiwa/Km² . Sementara itu, Gampong Rumpet memiliki kepadatan penduduk terendah di Kecamatan Krueng Barona Jaya yaitu sebesar 1.334 Jiwa/Km² .

TECHNICAL NOTES

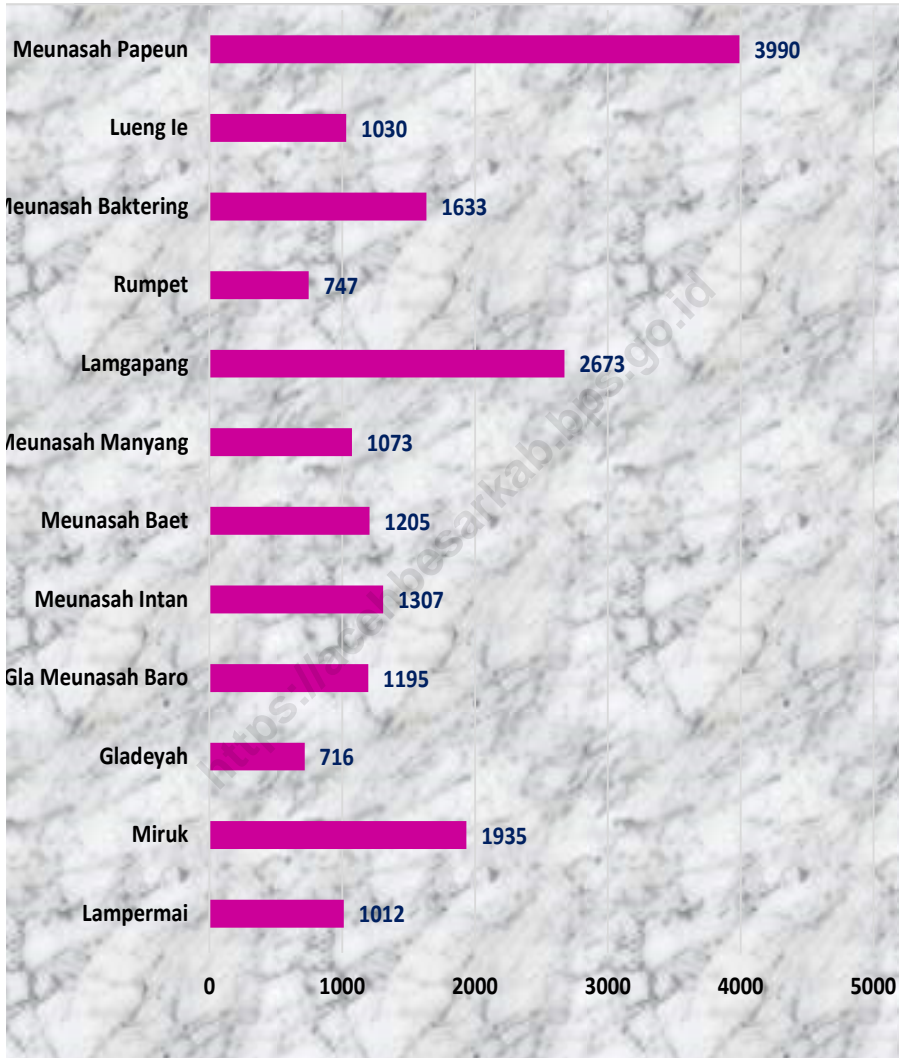
1. *There are 18,005 people, residents who live in Krueng Barona Jaya District. Based on gender, there were 9,257 people who were male and 9,529 people who were female. Based on these facts, the sex ratio figure for Krueng Barona Jaya District is 100. The gampong with the largest population is in the Meunasah Papeun village with 3,990 people who are female and 1,980 people 2,010 who are male, so it has a sex ratio of 100. Based on existing data, Krueng Barona Jaya District will have a population density of 380 people per Km² in 2022. Gampong Lamgapang has the highest population density of 10,652 people/Km² . Meanwhile, Gampong Rumpet has the lowest population density in Krueng Barona Jaya District, which is 1,334 people/km²*

<https://acehbesarkab.bps.go.id>

ULASAN

DESCRIPTION

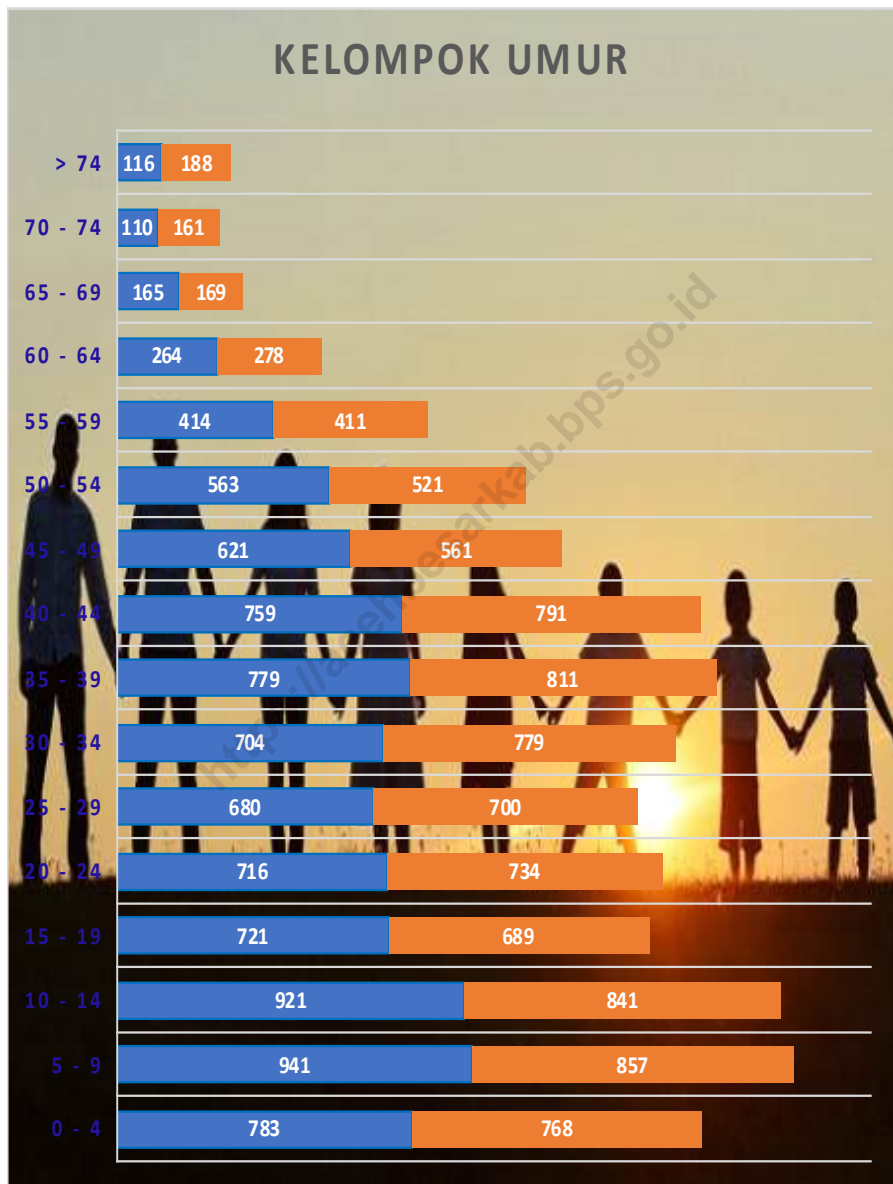
<https://acehbesarkab.bps.go.id>



Sumber/Source : Direktorat Jenderal Kependudukan dan Pencatatan Sipil, Kementerian Dalam Negeri Republik Indonesia.

Gambar 3.1
Figures

Jumlah Penduduk Menurut Desa/Kelurahan di Kecamatan Krueng Barona Jaya, 2023



Gambar 3.2 **Direktorat Jenderal Kependudukan dan Pencatatan Sipil, Kementerian Dalam Negeri Republik Indonesia**
Figures

Tabel 3.1
Table

Penduduk, Distribusi Persentase Penduduk, Kepadatan Penduduk, Rasio Jenis Kelamin Penduduk Menurut Desa/ Kelurahan di Kecamatan Krueng Barona Jaya, 2023
Population, Percentage Distribution of Population, Population Density, and Population Sex Ratio by Villages/ Kelurahan in Krueng Barona Jaya District, 2023

Desa/Kelurahan Village/Kelurahan	Penduduk/Population		
	Laki-Laki/Male	Perempuan/Female	Jumlah/Total
(1)	(2)	(3)	(4)
01. Lampermai	504	508	1,012
02. Miruk	957	978	1,935
03. Gladeyah	358	358	716
04. Gla Meunasah Baro	594	601	1,195
05. Meunasah Intan	651	656	1,307
06. Meunasah Baet	588	617	1,205
07. Meunasah Manyang	537	536	1,073
08. Lamgampang	1,357	1,316	2,673
09. Rumpet	380	367	747
10. Meunasah Bak Trieng	812	821	1,633
11. Lueng le	509	521	1,030
12. Meunasah Papeun	2,010	1,980	3,990
Nama Kecamatan	9,257	9,259	18.516

Lanjutan Tabel/*Continued Table 3.1*

Desa/Kelurahan <i>Village/Kelurahan</i>	Persentase Penduduk <i>Percentage of Total Population</i>	Kepadatan Penduduk (per km ²) <i>Population Density per sq.km</i>	Rasio Jenis Kelamin Penduduk <i>Population Sex Ratio</i>
(1)	(5)	(6)	(7)
01. Lampermai	5.47	1533	99
02. Miruk	10.45	2360	98
03. Gladeyah	3.87	1492	100
04. Gla Meunasah Baro	6.45	2598	99
05. Meunasah Intan	7.06	1676	99
06. Meunasah Baet	6.51	3544	95
07. Meunasah Manyang	5.79	4877	100
08. Lamgapang	14.44	10692	103
09. Rumpet	4.03	1334	103
10. Meunasah Bak Trieng	8.82	3202	99
11. Lueng le	5.56	1717	98
12. Meunasah Papeun	21.55	3117	101
Nama Kecamatan	100.00	2,660	100

Catatan/*Note*: ...Sumber/*Source*: Direktorat Jenderal Kependudukan dan Pencatatan Sipil, Kementerian Dalam Negeri Republik Indonesia

Tabel 3.2
Table

Jumlah Penduduk Menurut Kelompok Umur dan Jenis Kelamin di Kecamatan Krueng Barona Jaya, 2023
Population by Age Groups and Sex Krueng Barona Jaya District, 2023

Kelompok Umur <i>Age Groups</i>	Jenis Kelamin/Sex		
	Laki-Laki <i>Male</i>	Perempuan <i>Female</i>	Jumlah <i>Total</i>
(1)	(2)	(3)	(4)
0 - 4	783	768	1551
5 - 9	941	857	1798
10 - 14	921	841	1762
15 - 19	721	689	1410
20 - 24	716	734	1450
25 - 29	680	700	1380
30 - 34	704	779	1483
35 - 39	779	811	1590
40 - 44	759	791	1550
45 - 49	621	561	1182
50 - 54	563	521	1084
55 - 59	414	411	825
60 - 64	264	278	542
65 - 69	165	169	334
70 - 74	110	161	271
> 74	116	188	304

Catatan/Note: ...

Sumber/Source: Direktorat Jenderal Kependudukan dan Pencatatan Sipil, Kementerian Dalam Negeri Republik Indonesia



BAB 4

SOSIAL DAN KESEJAHTERAAN RAKYAT *SOCIAL AND WELFARE*

PENJELASAN TEKNIS

1. Berdasarkan jenjang Pendidikan di sekolah umum negeri dan swasta yang terdapat di Kecamatan Krueng Barona Jaya Tahun 2023 sebanyak 4 gedung sekolah SD sederajat, 0 gedung sekolah SMP sederajat, 2 gedung sekolah SMA sederajat. Sementara itu, gedung untuk TK sederajat adalah yang paling banyak, yaitu, 4 gedung sekolah. Jumlah Gedung sekolah tahun ajaran 2023/2024 tidak mengalami peningkatan maupun penurunan dibandingkan tahun ajaran sebelumnya. Jika melihat jumlah guru dan murid berdasarkan tingkat pendidikan, rasio jumlah murid terhadap guru sudah memenuhi standar ideal berdasarkan PP No. 74 Tahun 2008 Pasal 17. Untuk TK, RA, MI, MTs, MA, dan SMK rasio idealnya 1:15 (1 guru untuk 15 Murid). Sementara itu, untuk SD, SMP, dan SMA rasio idealnya 1:20 (1 guru untuk 20 murid). Oleh karena itu, hanya MTs saja yang masih berada di atas angka idela (memiliki 76 Guru). Berdasarkan jumlah sarana kesehatan, di Kecamatan Krueng Barona Jaya terdapat 1 poliklinik, 1 puskesmas dengan rawat inap, dan 1 puskesmas tanpa rawat inap. Selanjutnya, berdasarkan sarana peribadatan, terdapat 12 meunasah dan 4 mesjid yang berada di Kecamatan Krueng Barona Terakhir, terdapat 2

TECHNICAL NOTES

1. *Based on the level of education in public and private public schools in the Krueng Barona Jaya Subdistrict, in 2023 there will be 4 elementary school buildings for the same level, 0 buildings for junior high school for the same level, 2 buildings for high school for the same level. Meanwhile, buildings for Kindergarten and its equivalent are the most numerous, namely, 4 school buildings. The number of school buildings for the 2023/2024 academic year has neither increased nor decreased compared to the previous school year. If you look at the number of teachers and students based on education level, the ratio of the number of students to teachers meets the ideal standard based on PP No. 74 of 2008 Article 17. For TK, RA, MI, MTs, MA, and SMK the ideal ratio is 1:20 (1 teacher for 15 students). Meanwhile, for SD, SMP and SMA, the ideal ratio is 1:20 (1 teacher for 20 students). Therefore, only the MA is still above the ideal number (has a ratio above 76). Based on the number of health facilities, in Krueng Barona Jaya Subdistrict there are 1 polyclinics, 1 health center with inpatient care, and 1 health center without hospitalization. Furthermore, based on worship facilities, there are 12 meunasah and 4 mosques in Krueng barona Jaya Subdistrict.*

lapangan sepak bola, 19 lapangan bola volley, dan 9 lapangan bulu tangkis di Kecamatan Krueng Barona.

Finally, there are 2 soccer fields, 19 volleyball fields, and 9 badminton fields in Krueng Barona Jaya Subdistrict. 28 Social and Welfare Krueng Barona Jaya Subdistrict in Figures 2023 4.1

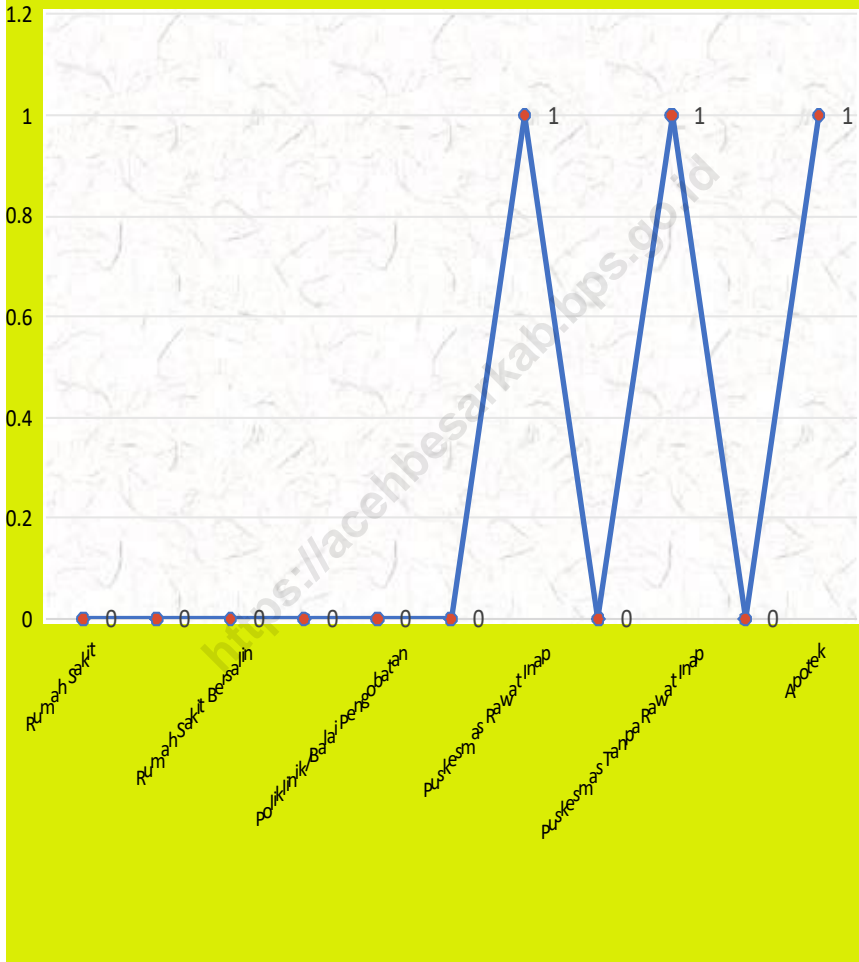
<https://acehbesarkab.bps.go.id>

ULASAN

DESCRIPTION

<https://acehbesarkab.bps.go.id>

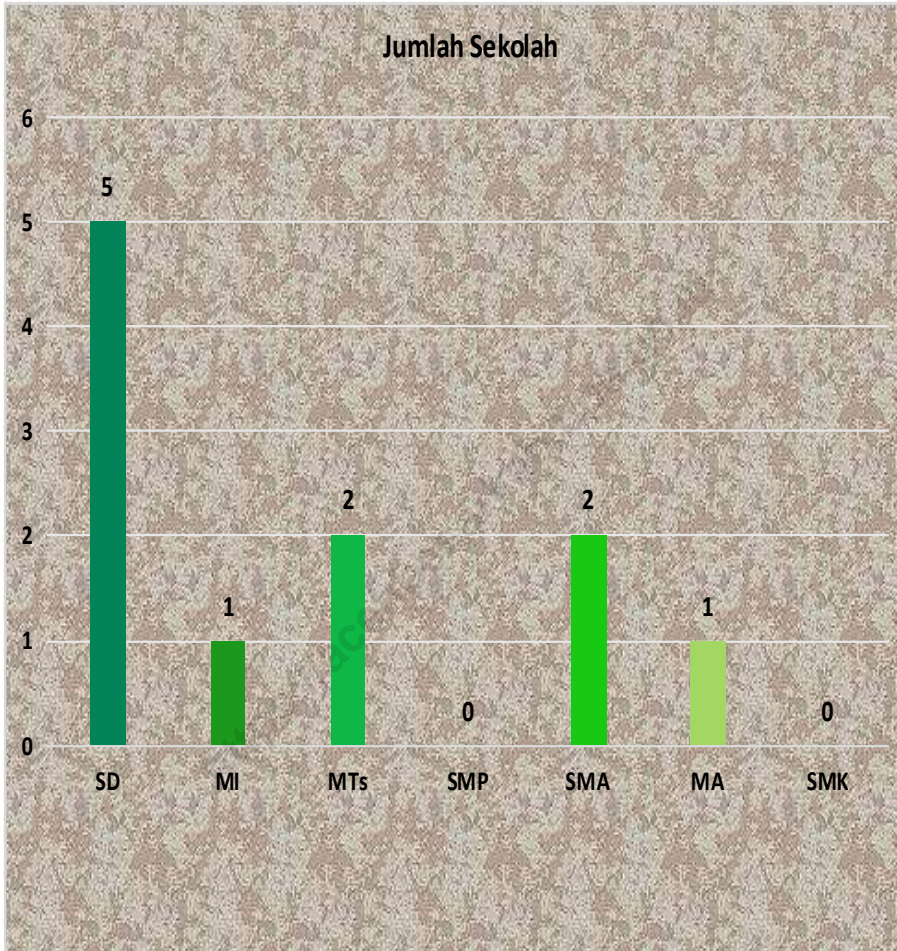
Sarana Kesehatan



Sumber/Source : Badan Pusat Statistik, Pendataan Potensi Desa (Podes)/BPS-Statistics Indonesia, Village Potential Data Collecting

Gambar 4.1
Figures

Banyaknya Desa¹/Kelurahan yang Memiliki Sarana Kesehatan Menurut Jenis Sarana Kesehatan di Kecamatan Krung Barona Jaya, 2021–2023
Number of Villages¹/Kelurahan Health Facilities by Type



Sumber/Source :Kementerian Pendidikan, Kebudayaan, Riset, dan Teknologi, Sistem Data Pokok Pendidikan, data semester genap/Ministry of Education, Culture, Research, and Technology, Basic Education Data System, even semester report data

Gambar 4.2
Figures

Banyaknya Desa1/Kelurahan yang Memiliki Fasilitas Sekolah Menurut Tingkat Pendidikan di Kecamatan Krueng Barona Jaya, 2021–2023
Number of Villages1/Kelurahan Having Educational Facilities by Educational Level in Krueng Barona Jaya District, 2021–2023

4.1 PENDIDIKAN EDUCATION

Tabel 4.1.1 Banyaknya Desa¹/Kelurahan yang Memiliki Fasilitas Sekolah Menurut Tingkat Pendidikan di Kecamatan Krueng Barona Jaya, 2021–2023
Number of Villages¹/Kelurahan Having Educational Facilities by Educational Level in Krueng Barona Jaya District, 2021–2023

Tingkat Pendidikan Educational Level	2021 ²	2022 ³	2023 ³
(1)	(2)	(3)	(4)
Sekolah Dasar (SD) <i>Primary School</i>	5	5	5
Madrasah Ibtidaiyah (MI) <i>Madrasah Ibtidaiyah</i>	1	1	1
Sekolah Menengah Pertama (SMP) <i>Junior High School</i>	-	-	-
Madrasah Tsanawiyah (MTs) <i>Madrasah Tsanawiyah (MTs)</i>	2	2	2
Sekolah Menengah Atas (SMA) <i>Senior High School</i>	2	2	2
Sekolah Menengah Kejuruan (SMK) <i>Vocational High School</i>	-	-	-
Madrasah Aliyah (MA) <i>Madrasah Aliyah</i>	1	1	1
Akademi/Perguruan Tinggi <i>Academy/University</i>	-	-	-

Catatan/Note: ¹Desa pada tabel ini termasuk Unit Permukiman Transmigrasi (UPT) yang masih dibina oleh kementerian terkait/
Villages in this table include Transmigration Settlement Unit which is still fostered by the relevant ministries.

Sumber/Source: ²Badan Pusat Statistik, Pendataan Potensi Desa (Podes)/BPS-Statistics Indonesia, *Village Potential Data Collecting*

³...

Tabel 4.1.2 Jumlah Sekolah Menurut Tingkat Pendidikan di Kecamatan Krueng Barona Jaya, 2022/2023 dan 2023/2024
Table Number of Schools by Educational Level in Krueng Barona Jaya District, 2022/2023 and 2023/2024

Tingkat Pendidikan Educational Level	Negeri/Public		Swasta/Private		Jumlah/Total	
	2022/2023	2023/2024	2022/2023	2023/2024	2022/2023	2023/2024
(1)	(2)	(3)	(4)	(5)	(6)	(7)
Taman Kanak-Kanak (TK) ¹ /Kindergarten ¹	0	0	4	4	4	4
Raudatul Athfal (RA) ² Raudatul Athfal (RA) ²	-	-	-	-	-	-
Sekolah Dasar (SD) ¹ Elementary Schools ¹	4	4	1	1	5	5
Madrasah Ibtidaiyah (MI) ² /Madrasah Ibtidaiyah (MI) ²	-	-	1	1	1	1
Sekolah Menengah Pertama (SMP) ¹ /Junior High Schools ¹	-	-	-	-	-	-
Madrasah Tsanawiyah (MTs) ² /Madrasah Tsanawiyah (MTs) ²	-	-	2	2	2	2
Sekolah Menengah Atas (SMA) ¹ /Senior High Schools ¹	1	1	1	1	2	2
Sekolah Menengah Kejuruan (SMK) ¹ Vocational High Schools ¹	-	-	-	-	-	-
Madrasah Aliyah (MA) ² Madrasah Aliyah (MA) ²	-	-	1	1	1	1

Catatan/Note: ³ Seluruh Raudatul Athfal (RA) berstatus swasta/All Raudatul Athfal (RA) are private

Sumber/Source: ¹ Kementerian Pendidikan, Kebudayaan, Riset, dan Teknologi, Sistem Data Pokok Pendidikan, data semester genap/ Ministry of Education, Culture, Research, and Technology; Basic Education Data System, even semester report data

² Kementerian Agama, EMIS, data semester genap/Ministry of Religious Affairs, EMIS, genap semester report data

Tabel 4.1.3
Table

Jumlah Guru Menurut Tingkat Pendidikan di Kecamatan, Krueng Barona Jaya 2022/2023 dan 2023/2024
Number of Teachers by Educational Level in Krueng Barona Jaya District, 2022/2023 and 2023/2024

Tingkat Pendidikan Educational Level	Negeri/Public		Swasta/Private		Jumlah/Total	
	2022/2023	2023/2024	2022/2023	2023/2024	2022/2023	2023/2024
(1)	(2)	(3)	(4)	(5)	(6)	(7)
Taman Kanak-Kanak (TK) ¹ /Kindergarten ¹	0	0	17	13	17	13
Raudatul Athfal (RA) ² Raudatul Athfal (RA) ²	-	-	-	-	-	-
Sekolah Dasar (SD) ^{1,3} Elementary Schools ^{1,3}	779	651	30	196	809	847
Madrasah Ibtidaiyah (MI) ² /Madrasah Ibtidaiyah (MI) ²	-	-	14	13	14	13
Sekolah Menengah Pertama (SMP) ^{1,3} Junior High Schools ^{1,3}	-	-	-	-	-	-
Madrasah Tsanawiyah (MTs) ² /Madrasah Tsanawiyah (MTs) ²	-	-	74	76	74	76
Sekolah Menengah Atas (SMA) ^{1,3} /Senior High Schools ^{1,3}	32	30	13	12	45	42
Sekolah Menengah Kejuruan (SMK) ^{1,3} Vocational High Schools ^{1,3}	-	-	-	-	-	-
Madrasah Aliyah (MA) ² Madrasah Aliyah (MA) ²	-	-	278	341	278	341

Catatan/Note: ³ Jumlah guru termasuk kepala sekolah dan guru/The total of teachers including headmaster and teacher.

Sumber/Source: ¹ Kementerian Pendidikan, Kebudayaan, Riset, dan Teknologi, Sistem Data Pokok Pendidikan, data semester genap/ Ministry of Education, Culture, Research, and Technology, Basic Education Data System, even semester report data

² Kementerian Agama, EMIS, data semester genap/Ministry of Religious Affairs, EMIS, even semester report data

Tabel 4.1.4 Jumlah Murid Menurut Tingkat Pendidikan di Kecamatan Krueng Barona Jaya, 2022/2023 dan 2023/2024
Table Number of Pupils by Educational Level in Krueng Barona Jaya District, 2022/2023 and 2023/2024

Tingkat Pendidikan Educational Level	Negeri/Public		Swasta/Private		Jumlah/Total	
	2022/2023	2023/2024	2022/2023	2023/2024	2022/2023	2023/2024
(1)	(2)	(3)	(4)	(5)	(6)	(7)
Taman Kanak-Kanak (TK) ¹ /Kindergarten ¹	0	0	122	134	122	134
Raudatul Athfal (RA) ² Raudatul Athfal (RA) ²	-	-	-	-	-	-
Sekolah Dasar (SD) ¹ Elementary Schools ¹	54	51	8	11	62	62
Madrasah Ibtidaiyah (MI) ² /Madrasah Ibtidaiyah (MI) ²	-	-	143	129	143	129
Sekolah Menengah Pertama (SMP) ¹ /Junior High Schools ¹	-	-	-	-	-	-
Madrasah Tsanawiyah (MTs) ² /Madrasah Tsanawiyah (MTs) ²	-	-	1.026	925	1.026	925
Sekolah Menengah Atas (SMA) ¹ /Senior High Schools ¹	202	241	175	191	377	432
Sekolah Menengah Kejuruan (SMK) ¹ Vocational High Schools ¹	-	-	-	-	-	-
Madrasah Aliyah (MA) ² Madrasah Aliyah (MA) ²	-	-	25	26	25	26

Catatan/Note: ...

Sumber/Source: ¹ Kementerian Pendidikan, Kebudayaan, Riset, dan Teknologi, Sistem Data Pokok Pendidikan, data semester genap/Ministry of Education, Culture, Research, and Technology, Basic Education Data System, even semester report data

² Kementerian Agama, EMIS, data semester genap/Ministry of Religious Affairs, EMIS, even semester report data

4.2 KESEHATAN HEALTH

Tabel 4.2.1 Banyaknya Desa¹/Kelurahan yang Memiliki Sarana Kesehatan Menurut Jenis Sarana Kesehatan di Kecamatan Krueng Barona Jaya, 2021–2023
Number of Villages¹/Kelurahan Health Facilities by Type of Health Facilities in Krueng Barona Jaya District, 2021–2023

Jenis Sarana Kesehatan Type of Health Facilities	2021 ²	2022 ³	2023 ³
(1)	(2)	(3)	(4)
Rumah Sakit <i>Hospital</i>	-	-	-
Rumah Sakit Bersalin <i>Maternity Hospital</i>	-	-	-
Poliklinik/Balai Pengobatan <i>Polyclinic</i>	-	-	-
Puskesmas Rawat Inap <i>Public Health Center with Inpatient Care</i>	1	1	1
Puskesmas Tanpa Rawat Inap <i>Public Health Center without Inpatient Care</i>	1	1	1
Apotek <i>Pharmacy</i>	1	1	1

Catatan/Note: ¹Desa pada tabel ini termasuk Unit Permukiman Transmigrasi (UPT) yang masih dibina oleh kementerian terkait/
Villages in this table include Transmigration Settlement Unit which is still fostered by the relevant ministries.

Sumber/Source: ²Badan Pusat Statistik, Pendataan Potensi Desa (Podes)/BPS-Statistics Indonesia, Village Potential Data Collecting
³...

Tabel
Table 4.2.2

Banyaknya Warga Penderita Kekurangan Gizi Menurut Desa/Kelurahan di Kecamatan Krueng Barona Jaya 2023
Number of People with Malnutrition by Villages/Kelurahan in Krueng Barona Jaya District, 2023

Desa/Kelurahan Village/Kelurahan	2023
(1)	(2)
001. Lempermai	-
002. Miruk	-
003. Gladeyah	-
004. Gla Meunasah Baro	-
005. Meunasah Intan	-
006. Meunasah Baet	-
007. Meunasah Manyang	-
008. Lamgapang	-
009. Rumpet	-
010. Meunasah Baktreing	-
011. Lueng le	-
012. Meunasah Papeun	-
Nama Kecamatan	-

Catatan/Note: ...

Sumber/Source: ...2022 Tidak dilakukan Pendataan PODES
endataan Potensi Desa (Podes) 2021/BPS-Statistics Indonesia, Village Potential Data Collecting

4.3 PERUMAHAN DAN LINGKUNGAN HOUSING AND ENVIRONMENT

Tabel 4.3.1 **Banyaknya Desa¹/Kelurahan Menurut Sumber Air Minum Sebagian Besar Keluarga di Kecamatan Krueng Barona Jaya , 2021–2023**
Table **Number of Villages¹/Kelurahan by Drinking Water Source of Majority Family in Krueng Barona Jaya District, 2021–2023**

Sumber Air Minum Source of Drinking Water	2021 ²	2022 ³	2023 ³
(1)	(2)	(3)	(4)
Air Kemasan Bermerk/ <i>Branded Bottled Water</i>	-	-	-
Air Isi Ulang/ <i>Refill Water</i>	12	12	12
Leding Dengan Meteran/ <i>Metered Piped Water</i>	-	-	-
Leding Tanpa Meteran/ <i>Non Metered Piped Water</i>	-	-	-
Sumur Bor atau Pompa/ <i>Artesian Well or Pumped Water</i>	-	-	-
Sumur/ <i>Well</i>	-	-	-
Mata Air/ <i>Spring</i>	-	-	-
Sungai/Danau/Kolam/ Waduk/Situ/ Embung/Bendungan/ <i>River/Lake/Pond/ Reservoir/Dam</i>	-	-	-
Air Hujan/ <i>Rainwater</i>	-	-	-
Lainnya/ <i>Others</i>	-	-	-

Catatan/*Note*: ¹ Desa pada tabel ini termasuk Unit Permukiman Transmigrasi (UPT) yang masih dibina oleh kementerian terkait/
Villages in this table include Transmigration Settlement Unit which is still fostered by the relevant ministries.

Sumber/*Source*: ² Badan Pusat Statistik, Pendataan Potensi Desa (Podes)/*BPS-Statistics Indonesia, Village Potential Data Collecting*

Tabel 4.3.2 Banyaknya Keluarga Menurut Desa/Kelurahan dan Jenis Pengguna Listrik di Kecamatan Krueng Barona Jaya, 2021
Table *Number of Family by Villages/Kelurahan and Type of Electricity Consumer in Krueng Barona Jaya District, 2023*

Desa/Kelurahan <i>Village/Kelurahan</i>	Pengguna Listrik <i>Electricity Consumer</i>			Bukan Pengguna Listrik <i>Not Electricity Consumer</i>
	PLN <i>State Electricity Company</i>	Non-PLN <i>Non-State Electricity Company</i>	Jumlah <i>Total</i>	
(1)	(2)	(3)	(4)	(5)
001. Lempermai	238	-	238	238
002. Miruk	460	-	460	460
003. Gladeyah	158	-	158	158
004. Gla Meunasah Baro	283	-	283	283
005. Meunasah Intan	340	-	340	340
006. Meunasah Baet	312	-	312	312
007. Meunasah Manyang	270	-	270	270
008. Lamgapang	529	-	529	529
009. Rumpet	1315	-	1315	1315
010. Meunasah Baktreing	520	-	520	520
011. Lueng le	270	-	270	270
012. Meunasah Papeun	1008	-	1008	1008
Nama Kecamatan				

Catatan/Note: ...

Sumber/Source: ...2022 Tidak dilakukan Pendataan PODES

Sumber/Source: BPS, Pendataan Potensi Desa (Podes) 2021/BPS-Statistics Indonesia, Village Potential Data Collecting

Tabel 4.3.3
Table

**Banyaknya Desa¹/Kelurahan Menurut Sumber
Penerangan Jalan Utama Desa/Kelurahan di Kecamatan
Krueng Barona Jaya, 2021–2023**
**Number of Villages¹/Kelurahan by Source of Villages/
Kelurahan's Main Street Illumination in Krueng Barona Jaya
District, 2021–2023**

Sumber Penerangan Jalan Utama Source of Main Street Illumination	2021²	2022³	2023³
(1)	(2)	(3)	(4)
Listrik Pemerintah/ <i>State Electricity</i>	12	12	12
Listrik Non-Pemerintah/ <i>Non-State Electricity</i>	-	-	-
Non Listrik/ <i>Non-Electric</i>	-	-	-

Catatan/*Note*: ¹Desa pada tabel ini termasuk Unit Permukiman Transmigrasi (UPT) yang masih dibina oleh kementerian terkait/
Villages in this table include Transmigration Settlement Unit which is still fostered by the relevant ministries.

Sumber/*Source*: ²Badan Pusat Statistik, Pendataan Potensi Desa (Podes)/*BPS-Statistics Indonesia, Village Potential Data Collecting*

Tabel
Table 4.3.4

Banyaknya Desa¹/Kelurahan Menurut Penggunaan Fasilitas Tempat Buang Air Besar Sebagian Besar Keluarga di Kecamatan Krueng Barona Jaya 2021–2023
Number of Villages¹/Kelurahan by Toilet Facility Used by Majority Family in Krueng Barona Jaya District, 2021–2023

Fasilitas Tempat Buang Air Besar <i>Toilet Facility</i>	2021 ²	2022 ³	2023 ³
(1)	(2)	(3)	(4)
Jamban/Toilet			
Sendiri/Private	12	12	12
Bersama/Shared	-	-	-
Umum/Public	-	-	-
Bukan Jamban/Non-Toilet	-	-	-
Jumlah/Total	12	12	12

Catatan/Note: ¹ Desa pada tabel ini termasuk Unit Permukiman Transmigrasi (UPT) yang masih dibina oleh kementerian terkait/
Villages in this table include Transmigration Settlement Unit which is still fostered by the relevant ministries.

Sumber/Source: ² Badan Pusat Statistik, Pendataan Potensi Desa (Podes)/BPS-Statistics Indonesia, Village Potential Data Collecting

³ ...

Tabel 4.3.5
Table

Banyaknya Desa/Kelurahan Menurut Jenis Bahan Bakar untuk Memasak yang Digunakan Sebagian Besar Keluarga di Kecamatan Krueng Barona Jaya , 2021
Number of Villages/Kelurahan by Type of Cooking Fuel Used by Majority Family in Krueng Barona Jaya District, 2021

Jenis Bahan Bakar untuk Memasak <i>Type of Cooking Fuel</i>	2023
(1)	(2)
Listrik/ <i>Electric</i>	-
Elpiji 5,5 kg/ <i>Blue Gas 5.5 kg-LPG</i>	12
Elpiji 12 kg/ <i>12 kg-LPG</i>	12
Elpiji 3 kg/ <i>3 kg-LPG</i>	12
Gas Kota/ <i>City Gas</i>	-
Biogas/ <i>Biogas</i>	-
Minyak Tanah/ <i>Kerosene</i>	-
Briket/ <i>Briquettes</i>	-
Arang/ <i>Charcoal</i>	-
Kayu Bakar/ <i>Firewood</i>	-
Lainnya/ <i>Others</i>	-
Jumlah/Total	12

Catatan/Note: ...

Sumber/Source: .2022 Tidak dilakukan Pendataan PODES

Pendataan Potensi Desa (Podes) 2021/BPS-Statistics Indonesia, Village Potential Data Collecting

4.4 AGAMA DAN SOSIAL LAINNYA RELIGION AND OTHER SOCIAL AFFAIRS

Tabel 4.4.1 Jumlah Tempat Peribadatan Menurut Desa/Kelurahan di Kecamatan Krueng Barona Jaya,, 2021
Table *Number of Worship Places by Villages/Kelurahan in Krueng Barona Jaya, District, 2021*

Desa/Kelurahan Village/Kelurahan	Masjid Mosque	Mushola Pray Room	Gereja Protestan Protestant Church	Gereja Katholik Catholic Church	Pura Temple	Vihara
(1)	(2)	(3)	(4)	(5)	(6)	(7)
001.Lempermai	-	1	-	-	-	-
002. Miruk	1	1	-	-	-	-
003. Gladeyah	-	1	-	-	-	-
004. Gla Meunasah Baro	1	1	-	-	-	-
005. Meunasah Intan	-	1	-	-	-	-
006. Meunasah Baet	1	1	-	-	-	-
007. Meunasah Manyang	-	1	-	-	-	-
008. Lamgapang	-	1	-	-	-	-
009. Rumpet	-	1	-	-	-	-
010. Meunasah Baktreing	-	1	-	-	-	-
011. Lueng le	-	1	-	-	-	-
012.Meunasah Papeun	1	1	-	-	-	-
Nama Kecamatan	4	12	-	-	-	-

Catatan/Note: ...

Sumber/Source: 2022 Tidak dilakukan Pendataan PODES

Pendataan Potensi Desa (Podes) 2021/BPS-Statistics Indonesia, Village Potential Data Collecting

Tabel 4.4.2
Table

**Banyaknya Kejadian Bencana Alam Menurut Desa/
Kelurahan dan Jenis Bencana Alam di Kecamatan Krueng
Barona Jaya, 2021**
*Number of Natural Disaster Events by Villages/Kelurahan
and Type of Natural Disaster in Krueng Barona Jaya, District,
2021*

Desa/Kelurahan <i>Village/Kelurahan</i>	Gempa Bumi <i>Earthquake</i>	Tsunami <i>Tsunami</i>	Gunung Meletus <i>Volcanic Eruption</i>	Tanah Longsor <i>Landslide</i>
(1)	(2)	(3)	(4)	(5)
001. Lempermai	-	-	-	-
002. Miruk	-	-	-	-
003. Gladeyah	-	-	-	-
004. Gla Meunasah Baro	-	-	-	-
005. Meunasah Intan	-	-	-	-
006. Meunasah Baet	-	-	-	-
007. Meunasah Manyang	-	-	-	-
008. Lamgapang	-	-	-	-
009. Rumpet	-	-	-	-
010. Meunasah Baktreing	-	-	-	-
011. Lueng le	-	-	-	-
012. Meunasah Papeun	-	-	-	-
Nama Kecamatan	-	-	-	-

Lanjutan Tabel/*Continued Table* 4.4.2

Desa/Kelurahan Village/Kelurahan	Banjir Floods	Banjir Bandang Flash Floods	Kekeringan Drought	Kebakaran Hutan dan Lahan Forest and Land Fires
(1)	(6)	(7)	(8)	(9)
001.Lempermai	-	-	-	-
002. Miruk	-	-	-	-
003. Gladeyah	-	-	-	-
004. Gla Meunasah Baro	-	-	-	-
005. Meunasah Intan	-	-	-	-
006. Meunasah Baet	-	-	-	-
007. Meunasah Manyang	-	-	-	-
008. Lamgapang	-	-	-	-
009. Rumpet	-	-	-	-
010. Meunasah Baktreing	-	-	-	-
011. Lueng le	-	-	-	-
012.Meunasah Papeun	-	-	-	-
Nama Kecamatan	-	-	-	-

Lanjutan Tabel/*Continued Table* 4.4.2

Desa/Kelurahan Village/Kelurahan	Angin Puyuh/ Puting Beliung/ Topan Tornado/Typhoon	Gelombang Pasang Tidal Wave	Abrasi Abrasion
(1)	(10)	(11)	(12)
001.Lempermai	-	-	-
002. Miruk	-	-	-
003. Gladeyah	-	-	-
004. Gla Meunasah Baro	-	-	-
005. Meunasah Intan	-	-	-
006. Meunasah Baet	-	-	-
007. Meunasah Manyang	-	-	-
008. Lamgapang	-	-	-
009. Rumpet	-	-	-
010. Meunasah Baktreing	-	-	-
011. Lueng le	-	-	-
012.Meunasah Papeun	-	-	-
Nama Kecamatan	-	-	-

Catatan/Note: ...

Sumber/Source: 2022 Tidak dilakukan Pendataan PODES

Pendataan Potensi Desa (Podes) 2021/BPS-Statistics Indonesia, Village Potential Data Collecting

Tabel
Table 4.4.3

Banyaknya Korban Jiwa Akibat Bencana Alam Menurut Desa/Kelurahan dan Jenis Bencana Alam di Kecamatan Krueng Barona Jaya, 2021
Number of Fatalities Due to Natural Disasters by Villages/ Kelurahan and Type of Natural Disaster in Krueng Barona Jaya, District, 2021

Desa/Kelurahan <i>Village/Kelurahan</i>	Gempa Bumi <i>Earthquake</i>	Tsunami <i>Tsunami</i>	Gunung Meletus <i>Volcanic Eruption</i>	Tanah Longsor <i>Landslide</i>
(1)	(2)	(3)	(4)	(5)
001. Lempermai	-	-	-	-
002. Miruk	-	-	-	-
003. Gladeyah	-	-	-	-
004. Gla Meunasah Baro	-	-	-	-
005. Meunasah Intan	-	-	-	-
006. Meunasah Baet	-	-	-	-
007. Meunasah Manyang	-	-	-	-
008. Lamgapang	-	-	-	-
009. Rumpet	-	-	-	-
010. Meunasah Baktreing	-	-	-	-
011. Lueng le	-	-	-	-
012. Meunasah Papeun	-	-	-	-
Nama Kecamatan	-	-	-	-

Lanjutan Tabel/*Continued Table 4.4.3*

Desa/Kelurahan Village/Kelurahan	Banjir Floods	Banjir Bandang Flash Floods	Kekeringan Drought	Kebakaran Hutan dan Lahan Forest and Land Fires
(1)	(6)	(7)	(8)	(9)
001.Lempermai	-	-	-	-
002. Miruk	-	-	-	-
003. Gladeyah	-	-	-	-
004. Gla Meunasah Baro	-	-	-	-
005. Meunasah Intan	-	-	-	-
006. Meunasah Baet	-	-	-	-
007. Meunasah Manyang	-	-	-	-
008. Lamgapang	-	-	-	-
009. Rumpet	-	-	-	-
010. Meunasah Baktreing	-	-	-	-
011. Lueng le	-	-	-	-
012.Meunasah Papeun	-	-	-	-
Nama Kecamatan	-	-	-	-

Lanjutan Tabel/*Continued Table* 4.4.3

Desa/Kelurahan Village/Kelurahan	Angin Puyuh/ Puting Beliung/ Topan Tornado/Typhoon	Gelombang Pasang Tidal Wave	Abrasi Abrasion
(1)	(10)	(11)	(12)
001.Lempermai	-	-	-
002. Miruk	-	-	-
003. Gladeyah	-	-	-
004. Gla Meunasah Baro	-	-	-
005. Meunasah Intan	-	-	-
006. Meunasah Baet	-	-	-
007. Meunasah Manyang	-	-	-
008. Lamgapang	-	-	-
009. Rumpet	-	-	-
010. Meunasah Baktreing	-	-	-
011. Lueng le	-	-	-
012.Meunasah Papeun	-	-	-
Nama Kecamatan	-	-	-

Catatan/Note: ...

Sumber/Source: 2022 Tidak dilakukan Pendataan PODES

Pendataan Potensi Desa (Podes) 2021/BPS-Statistics Indonesia, Village Potential Data Collecting

Tabel 4.4.4
Table

Keberadaan Fasilitas/Upaya Antisipasi/Mitigasi Bencana Alam Menurut Desa/Kelurahan di Kecamatan Krueng Barona Jaya 2021
Existence of Facilities/Efforts for Anticipation/Mitigation of Natural Disasters by Villages/Kelurahan by Villages/ Kelurahan in Krueng Barona Jaya District, 2021

Desa/Kelurahan <i>Village/Kelurahan</i>	Sistem Peringatan Dini Bencana Alam <i>Natural Disaster Early Warning System</i>	Sistem Peringatan Dini Khusus Tsunami <i>Tsunami Early Warning System</i>	Perlengkapan Keselamatan <i>Safety Equipment</i>
(1)	(2)	(3)	(4)
001. Lempermai	Tidak Ada	Tidak Ada	Tidak Ada
002. Miruk	Tidak Ada	Tidak Ada	Tidak Ada
003. Gladeyah	Tidak Ada	Tidak Ada	Tidak Ada
004. Gla Meunasah Baro	Tidak Ada	Tidak Ada	Tidak Ada
005. Meunasah Intan	Tidak Ada	Tidak Ada	Tidak Ada
006. Meunasah Baet	Tidak Ada	Tidak Ada	Tidak Ada
007. Meunasah Manyang	Tidak Ada	Tidak Ada	Tidak Ada
008. Lamgapang	Tidak Ada	Tidak Ada	Tidak Ada
009. Rumpet	Tidak Ada	Tidak Ada	Tidak Ada
010. Meunasah Baktreing	Tidak Ada	Tidak Ada	Tidak Ada
011. Lueng le	Tidak Ada	Tidak Ada	Tidak Ada
012. Meunasah Papeun	Tidak Ada	Tidak Ada	Tidak Ada
Nama Kecamatan			

Lanjutan Tabel/*Continued Table 4.4.4*

Desa/Kelurahan <i>Village/Kelurahan</i>	Rambu-Rambu dan Jalur Evakuasi Bencana <i>Sign and Evacuation Route</i>	Pembuatan, Perawatan, atau Normalisasi: Sungai, Kanal, Tanggul, Parit, Drainase, Waduk, Pantai, dll <i>Manufacture, Maintenance, or Normalization: Rivers, Canals, Embankment, etc</i>
(1)	(5)	(6)
001.Lempermai	-	-
002. Miruk	-	-
003. Gladeyah	-	-
004. Gla Meunasah Baro	-	-
005. Meunasah Intan	-	-
006. Meunasah Baet	-	-
007. Meunasah Manyang	-	-
008. Lamgapang	-	-
009. Rumpet	-	-
010. Meunasah Baktreing	-	-
011. Lueng le	-	-
012.Meunasah Papeun	-	-
Nama Kecamatan		

Catatan/*Note*: ...Sumber/*Source*: 2022 Tidak dilakukan Pendataan PODES

Pendataan Potensi Desa (Podes) 2021/BPS-Statistics Indonesia, Village Potential Data Collecting

Tabel 4.4.5
Table

Banyaknya Desa/Kelurahan yang Memiliki Kelompok Kegiatan Olahraga Menurut Jenis Olahraga dan Ketersediaan Fasilitas/Lapangan Olahraga di Kecamatan Krueng Barona Jaya , 2021
Number of Villages/Kelurahan Having Sport Activities Groups by Type of Sport and Availability of Sport Facilities/Fields in Krueng Barona Jaya District, 2021

Jenis Olahraga <i>Type of Sport</i>	Kondisi Fasilitas/Lapangan Olahraga <i>Condition of Sport Facilities/Fields</i>			Tidak Ada Fasilitas/ Lapangan Olahraga <i>No Sport Facilities/ Fields</i>
	Baik	Rusak Sedang	Rusak Parah	
(1)	(2)	(3)	(4)	(5)
Sepak Bola/ <i>Soccer</i>	3	-	-	-
Bola Voli/ <i>Volley Ball</i>	2	-	-	-
Bulu Tangkis/ <i>Badminton</i>	6	-	-	-
Bola Basket/ <i>Basket Ball</i>	-	-	-	-
Tenis Lapangan/ <i>Court Tennis</i>	-	-	-	-
Tenis Meja/ <i>Table Tennis</i>	-	-	-	-
Futsal	1	-	-	-
Renang/ <i>Swimming</i>	-	-	-	-
Bela Diri/ <i>Martial Arts</i>	-	-	-	-
Bilyard/ <i>Billiards</i>	-	-	-	-
Fitnes, Aerobik, dll/ <i>Fitness, Aerobics, etc</i>	-	-	-	-
Lainnya/ <i>Others</i>	-	-	-	-

Catatan/Note: ...

Sumber/Source: 2022 Tidak dilakukan Pendataan PODES

Pendataan Potensi Desa (Podes) 2021/BPS-Statistics Indonesia, Village Potential Data Collecting



BAB 5
PERTANIAN
AGRICULTURE

<http://www.bps.go.id>

PENJELASAN TEKNIS

Beberapa produk sayuran dan buah semusim yang dihasilkan di Kecamatan Krueng Barona Jaya diantaranya adalah cabai Besar, tomat, bayam, dan Kentang. Diantara Keempat komoditas tersebut produksi paling banyak adalah Bayam , dengan berat produksi sekitar 699 ton dan Kangkung produksinya 613 . Selain itu, Bayam merupakan komoditas yang memiliki nilai produktivitas paling besar diantar Keempat komoditas tersebut di Kecamatan Krueng Barona Jaya, dengan luas panen 7 Hektar (Ha) Untuk produk tanaman biofarmaka, di Kecamatan Krueng Tidak ada penanaman Terakhir, beberapa komoditas tanaman dan buah tahunan yang diproduksi di Kecamatan Krueng Barona Jaya adalah mangga, pisang, pepaya, rambutan, dan Salak. diantara kelima tanaman tersebut, Mangga adalah komoditas yang paling banyak menghasilkan, yaitu Mangga 1.118 ton, untuk Pepaya 788 Ton, Pisang 220 ton,

TECHNICAL NOTES

Several seasonal fruit and vegetable products produced in Krueng Barona Jaya Subdistrict include, bird's eye chilies, tomatoes, spinach and long beans. Among the five commodities, tomatoes are the most produced, with a production weight of around 699 tons and water Spinach production 613 tons. In addition, tomatoes are a commodity that has the greatest productivity value among the five commodities in Krueng Barona Jaya Subdistrict, Harvested Area 7 hectare (ha). For biopharmaceutical plant products, in the SKrueng Barona Jaya Subdistrict Finally, several annual plant and fruit commodities produced in Krueng Barona Jaya Subdistrict, are mangoes, , bananas, papayas, rambutans, and snakerfruit. Among the five plants, For Mango 1118 tons, Papaya 788 tons ,Banana 220 tons .

<https://acehbesarkab.bps.go.id>

ULASAN

DESCRIPTION

<https://acehbesarkab.bps.go.id>



Sumber/Source : .Badan Pusat Statistik, Statistik Pertanian Hortikultura SPH-SBS/BPS-Statistics Indonesia, Agricultural Statistic for Horticulture SPH-SBS

Gambar 5.2
Figures

Produksi Tanaman Sayuran dan Buah-buahan Semusim Menurut Jenis Tanaman di KecamatanKrueng Barona Jaya

Tabel 5.1 Luas Panen Tanaman Sayuran dan Buah-buahan Semusim Menurut Jenis Tanaman di Kecamatan Krueng Barona Jaya (ha), 2020–2023
Table *Harvested Area of Seasonal Vegetables and Fruits by Kind of Plant in Krueng Barona Jaya District (ha), 2020–2023*

Jenis Tanaman <i>Kind of Plants</i>	2020	2021	2022	2023
(1)	(2)	(3)	(4)	(5)
Sayuran/Vegetables:				
Bawang Merah/ <i>Shallots</i>	-	-	-	-
Cabai Besar/TW/Teropong <i>Chili/Big Chili</i>	-	-	1	-
Cabai Keiting <i>Curly Chili</i>	-	-	-	-
Cabai Rawit <i>Chili/Cayenne Pepper</i>	-	-	-	-
Kentang/ <i>Potato</i>	-	-	-	-
Kubis/ <i>Cabbage</i>	-	-	-	-
Tomat/ <i>Tomato</i>	-	-	-	-
Bawang Putih/ <i>Garlic</i>	-	-	-	-
Bayam / Spinach	-	-	17	11
Kangkung / Water Spinach	-	-	9	7
Buah–buahan/Fruits:	-	-	-	-
Mangga/ <i>Mango</i>	-	-	-	-
Pisang/ <i>Banana</i>	-	-	-	-

Catatan/Note: ...

Sumber/Source: Badan Pusat Statistik, Statistik Pertanian Hortikultura SPH-SBS/BPS-Statistics Indonesia, *Agricultural Statistic for Horticulture SPH-SBS*

Tabel 5.2
Table

Produksi Tanaman Sayuran dan Buah-buahan Semusim Menurut Jenis Tanaman di Kecamatan Krueng Barona Jaya (kuintal), 2020–2023
Production of Seasonal Vegetables and Fruits by Kind of Plant in Krueng Barona Jaya District (quintal), 2020–

Jenis Tanaman Kind of Plants	2020	2021	2022	2023
(1)	(2)	(3)	(4)	(5)
Sayuran/Vegetables:				
Bawang Merah/ Shallots	-	-	-	-
Cabai Besar/TW/Teropong Chili/Big Chili	-	-	55	-
Cabai Keiting Curly Chili	-	-	-	-
Cabai Rawit Chili/Cayenne Pepper	-	-	-	-
Kentang/Potato	-	-	-	-
Kubis/Cabbage	-	-	-	-
Tomat/Tomato	-	-	-	-
Bawang Putih/Garlic	-	-	-	-
Bayam / Spinach	-	-	1.234	699
Kangkung / Water Spinach	-	-	637	613
Buah–buahan/Fruits:				
	-	-	-	-

Catatan/Note: ...

Sumber/Source: Badan Pusat Statistik, Statistik Pertanian Hortikultura SPH-SBS/BPS-Statistics Indonesia, Agricultural Statistic for Horticulture SPH-SBS

Tabel 5.3 Luas Panen Tanaman Biofarmaka Menurut Jenis Tanaman di Kecamatan Krueng Barona Jaya (m²), 2020–2023
Table *Harvested Area of Medicinal Plants by Kind of Plant in Krueng Barona Jaya District (m²), 2020–2023*

Jenis Tanaman Kind of Plants	2020	2021	2022	2023
(1)	(2)	(3)	(4)	(5)
Jahe/Ginger	-	-	-	-
Laos/Lengkuas/Galanga	-	-	-	-
Kencur/East Indian Galangal	-	-	-	-
Kunyit/Turmeric	-	-	-	-

Catatan/Note: ...

Sumber/Source: Badan Pusat Statistik, Statistik Pertanian Hortikultura SPH-TBF/BPS-Statistics Indonesia, Agricultural Statistic for Horticulture SPH-TBF

Tabel 5.4
Table

**Produksi Tanaman Biofarmaka Menurut Jenis Tanaman di
Kecamatan Krueng Barona Jaya (kg), 2020–2023**
**Production of Medicinal Plants by Kind of Plant in Krueng
Barona Jaya District (kg), 2020–2023**

Jenis Tanaman Kind of Plants	2020	2021	2022	2023
(1)	(2)	(3)	(4)	(5)
Jahe/Ginger	-	-	-	-
Laos/Lengkuas/Galanga	-	-	-	-
Kencur/East Indian Galangal	-	-	-	-
Kunyit/Turmeric	-	-	-	-

Catatan/Note: ...

Sumber/Source: Badan Pusat Statistik, Statistik Pertanian Hortikultura SPH-TBF/BPS-Statistics Indonesia, Agricultural Statistic for Horticulture SPH-TBF

Tabel 5.5 Luas Panen Tanaman Hias Menurut Jenis Tanaman di Kecamatan Krueng Barona Jaya (m²), 2020–2023
Table *Harvested Area of Ornamental Plants by Kind of Plant in Krueng Barona Jaya District (m²), 2020–2023*

Jenis Tanaman <i>Kind of Plants</i>	2020	2021	2022	2023
(1)	(2)	(3)	(4)	(5)
Anggrek Pot/ <i>Pot Orchid</i>	-	-	-	-
Anggrek Potong/ <i>Cut Orchid</i>	-	-	-	-
Krisan/ <i>Chrysantemum</i>	-	-	-	-
Mawar/ <i>Rose</i>	-	-	-	-
Sedap Malam/ <i>Tuberose</i>	-	-	-	-

Catatan/*Note*: ...

Sumber/*Source*: Badan Pusat Statistik, Statistik Pertanian Hortikultura SPH-TH/BPS-Statistics Indonesia, *Agricultural Statistik for Horticulture SPH-TH*

Tabel 5.6
Table

**Produksi Tanaman Hias Menurut Jenis Tanaman di
Kecamatan Krueng Barona Jaya (tangkai), 2020–2023**
**Production of Ornamental Plants by Kind of Plant n Krueng
Barona Jaya District (stalks), 2020–2023**

Jenis Tanaman Kind of Plants	2020	2021	2022	2023
(1)	(2)	(3)	(4)	(5)
Anggrek Pot/Pot Orchid	-	-	-	-
Anggrek Potong/Cut Orchid	-	-	-	-
Krisan/Chrysantemum	-	-	-	-
Mawar/Rose	-	-	-	-
Sedap Malam/Tuberose	-	-	-	-

Catatan/Note: ...

Sumber/Source: Badan Pusat Statistik, Statistik Pertanian Hortikultura SPH-TH/BPS-Statistics Indonesia, Agricultural Statistik for Horticulture SPH-TH

Tabel
Table 5.7

Produksi Buah-Buahan dan Sayuran Tahunan Menurut Jenis Tanaman di Kecamatan Krueng Barona Jaya (kuintal), 2020–2023
Production of Annual Fruits and Vegetables by Kind of Plant in Krueng Barona Jaya District (quintal), 2020–2023

Jenis Tanaman <i>Kind of Plants</i>	2020	2021	2022	2023
(1)	(2)	(3)	(4)	(5)
Buah–Buahan/Fruits:				
Mangga/ <i>Mango</i>	-	-	991	1.118
Durian/ <i>Durian</i>	-	-	-	-
Jeruk Siam/ <i>Keprok/Orange/Tangerine</i>	-	-	-	-
Pisang/ <i>Banana</i>	-	-	170	220
Pepaya/ <i>Papaya</i>	-	-	629	788
Salak/ <i>Snakefruit</i>	-	-	-	-
Rambutan/ <i>Rambutan</i>	-	-	50	50
Sayuran/Vegetables:	-	-	-	-

Catatan/Note: ...

Sumber/Source: Badan Pusat Statistik, Statistik Pertanian Hortikultura SPH-BST/BPS-Statistics Indonesia, Agricultural Statistic for Horticulture SPH-BST



BAB 6

PARIWISATA, TRANSPORTASI, DAN KOMUNIKASI

TOURISM, TRANSPORTATION, AND COMMUNICATION

<https://acehbesarkab.bps.go.id>

ULASAN

Pada tahun 2023 ini jalan utama di 12 gampong dalam Kecamatan Krueng Barona Jaya sudah bisa dilalui kendaraan roda 4 dengan jenis permukaan jalan rata-rata sudah teraspal. Sebanyak 12 gampong jalan utama di Kecamatan Krueng Barona Jaya sudah ada penerangan jalan dari listrik yang diusahakan pemerintah. Penduduk di 12 gampong Kecamatan Krueng Barona Jaya sudah menggunakan sarana komunikasi televisi dan telepon/HP. 12 gampong menggunakan sarana komunikasi radio, televisi, dan telepon/ HP.

DESCRIPTION

In 2023, the main roads in 12 villages in Krueng Barona Jaya Subdistrict will be passable by 4-wheeled vehicles with paved road surfaces. As many as 12 main road villages in Krueng Barona Jaya Subdistrict already have electric street lighting provided by the government. Residents in 12 villages in Krueng Barona Jaya Subdistrict already use television and telephone/cellphone communication facilities. Among them villages use radio, television and telephone/ cellphone communication facilities

6.1 PARIWISATA TOURISM

Tabel 6.1.1 Jumlah Sarana Akomodasi Menurut Desa/Kelurahan dan Jenis Akomodasi di Kecamatan Krueng Barona Jaya, 2021
Table Number of Accomodation Facilities by Villages/Kelurahan and Type of Accomodation in Krueng barona Jaya District, 2021

Desa/Kelurahan Village/Kelurahan	Hotel	Penginapan Inn
(1)	(2)	(3)
001. Lempermai	-	-
002. Miruk	-	-
003. Gladeyah	-	-
004. Gla Meunasah Baro	-	-
005. Meunasah Intan	-	-
006. Meunasah Baet	-	-
007. Meunasah Manyang	-	-
008. Lamgapang	-	1
009. Rumpet	-	-
010. Meunasah Baktrieng	-	-
011. Lueng le	-	-
012. Meunasah Papeun	-	-
Nama Kecamatan		

Catatan/Note: ...2022 Tidak dilakukan Pendataan PODES

Sumber/Source: BPS, Pendataan Potensi Desa (Podes) 2021/BPS-Statistics Indonesia, Village Potential Data Collecting

...

6.2 TRANSPORTASI TRANSPORTATION

Tabel 6.2.1 Prasarana dan Sarana Transportasi Antardesa/Kelurahan Menurut Desa/Kelurahan di Kecamatan Krueng Barona Jaya, 2021
Inter-Villages/Kelurahan Transportation Infrastructure and Facilities by Villages/Kelurahan in Krueng Barona Jaya District, 2023

Desa/Kelurahan <i>Village/Kelurahan</i>	Jenis Prasarana Transportasi <i>Type of Transportation Infrastructure</i>	Keberadaan Angkutan Umum <i>Availability of Public Transportation</i>
(1)	(2)	(3)
001. Lempermai	Darat	Tidak ada angkutan umum
002. Miruk	Darat	Tidak ada angkutan umum
003. Gladeyah	Darat	Ada Dengan Trayek tetap
004. Gla Meunasah Baro	Darat	Ada Dengan Trayek tetap
005. Meunasah Intan	Darat	Ada Dengan Trayek tetap
006. Meunasah Baet	Darat	Ada, Dengan trayek tetap
007. Meunasah Manyang	Darat	Ada, Dengan trayek tetap
008. Lamgapang	Darat	Tidak ada angkutan umum
009. Rumpet	Darat	Tidak ada angkutan umum
010. Meunasah Baktrieng	Darat	Tidak ada angkutan umum
011. Lueng le	Darat	Tidak ada angkutan umum
012. Meunasah Papeun	Darat	Ada Dengan Trayek tetap

atatan/Note: ...2022 Tidak dilakukan Pendataan PODES

Sumber/Source: BPS, Pendataan Potensi Desa (Podes) 2021/BPS-Statistics Indonesia, Village Potentia

Lanjutan Tabel/*Continued Table 6.2.1*

Desa/Kelurahan Village/Kelurahan	Jenis Permukaan Jalan Darat Terluas Type of The Widest Road Surface	Dapat Dilalui Kendaraan Bermotor Roda 4 atau Lebih Passable by Vehicle with 4 or more Wheels
(1)	(4)	(5)
001. Lempermai	Aspal di perkeras	Sepanjang tahun
002. Miruk	Aspal di pekeras	Sepanjang tahun
003. Gladeyah	Aspal/Beton	Sepanjang tahun
004. Gla Meunasah Baro	Aspal/Beton	Sepanjang tahun
005. Meunasah Intan	Aspal/Beton	Sepanjang tahun
006. Meunasah Baet	Aspal/Beton	Sepanjang tahun
007. Meunasah Manyang	Aspal/Beton	Sepanjang tahun
008. Lamgapang	Aspal/Beton	Sepanjang tahun
009. Rumpet	Aspal/Beton	Sepanjang tahun
010. Meunasah Baktrieng	Aspal/Beton	Sepanjang tahun
011. Lueng le	Aspal/Beton	Sepanjang tahun
012. Meunasah Papeun	Aspal/Beton	Sepanjang tahun

Catatan/Note: .2022 Tidak dilakukan Pendataan PODES

Sumber/Source: BPS, Pendataan Potensi Desa (Podes) 2021/BPS-Statistics Indonesia, Village Potential Data Collecting Sumber/
Source:

6.3 KOMUNIKASI COMMUNICATION

Tabel 6.2.2 Keberadaan Kantor Pos/Pos Pembantu/Rumah Pos, Pos Keliling, dan Perusahaan/Agen Jasa Ekspedisi Swasta Menurut Desa/Kelurahan di Kecamatan Krueng Barona Jaya, 2021
Number of Post Office/Subsidiary of Post Office, Mobile Portal Service, Private Expedition Service Company by Villages/Kelurahan in Krueng Barona Jaya District, 2023

Desa/Kelurahan <i>Village/Kelurahan</i>	Kantor Pos/Pos Pembantu/Rumah Pos <i>Post Office/Subsidiary of Post Office</i>	Pos Keliling <i>Mobile Portal Service</i>	Perusahaan/Agen Jasa Ekspedisi Swasta <i>Private Expedition Service Company</i>
(1)	(2)	(3)	(4)
001. Lempermai	Tidak ada	Tidak ada	Tidak ada
002. Miruk	Tidak ada	Tidak ada	Tidak ada
003. Gladeyah	Tidak ada	Tidak ada	Tidak ada
004. Gla Meunasah Baro	Tidak ada	Tidak ada	Tidak ada
005. Meunasah Intan	Tidak ada	Tidak ada	Tidak ada
006. Meunasah Baet	Tidak ada	Tidak ada	Tidak ada
007. Meunasah Manyang	Tidak ada	Tidak ada	Tidak ada
008. Lamgapang	Tidak ada	Tidak ada	Tidak ada
009. Rumpet	Tidak ada	Tidak ada	Tidak ada
010. Meunasah Baktrieng	Tidak ada	Tidak ada	Tidak ada
011. Lueng le	Ada	Tidak ada	Ada
012. Meunasah Papeun	Tidak ada	Tidak ada	Tidak ada
Nama Kecamatan			

Catatan/Note: 2022 Tidak dilakukan Pendataan PODES

Sumber/Source: BPS, Pendataan Potensi Desa (Podes) 2021/BPS-Statistics Indonesia, Village Potential Data Collecting

Tabel 6.3.1
Table

Jumlah Menara Telepon seluler dan Operator Layanan Komunikasi Telepon Seluler Menurut Desa/Kelurahan di Kecamatan Krueng Barona Jaya, 2021
Number of Base Transceiver Station (BTS) and Cellular Phone Communication Service Operators by Villages/ Kelurahan in Krueng Barona Jaya District, 2021

Desa/Kelurahan Village/Kelurahan	Jumlah Menara Telepon seluler Number of Base Transceiver Station (BTS)	Jumlah Operator Layanan Komunikasi Telepon Seluler Cellular Phone Communication Service Operators
(1)	(2)	(3)
001. Lempermai	-	5
002. Miruk	1	-
003. Gladeyah	-	5
004. Gla Meunasah Baro	-	-
005. Meunasah Intan	2	2
006. Meunasah Baet	1	5
007. Meunasah Manyang	-	5
008. Lamgapang	1	1
009. Rumpet	2	5
010. Meunasah Baktrieng	1	1
011. Lueng le	1	5
012. Meunasah Papeun	1	1
Nama Kecamatan		

Catatan/Note: 2022 Tidak dilakukan Pendataan PODES

Sumber/Source: BPS, Pendataan Potensi Desa (Podes) 2021/BPS-Statistics Indonesia, Village Potential Data Collecting
Source:

Tabel
Table 6.3.2

**Kekuatan Sinyal Telepon Seluler dan Jenis Sinyal Internet
Telepon Seluler Menurut Desa/Kelurahan di Kecamatan
Krueng Barona Jaya, 2021**
*The Strenght of Cellular Phone Signal by Villages/Kelurahan
in Krueng Barona Jaya District, 2021*

Desa/Kelurahan <i>Village/Kelurahan</i>	Kekuatan Sinyal Telepon Seluler <i>The Strenght of Cellular Phone Signal</i>	Jenis Sinyal Internet Telepon Seluler <i>Type of Cellular Phone Signal</i>
(1)	(2)	(3)
001. Lempermai	Sinyal sangat kuat	4G/LTE
002. Miruk	Sinyal sangat kuat	4G/LTE
003. Gladeyah	Sinyal sangat kuat	4G/LTE
004. Gla Meunasah Baro	Sinyal sangat kuat	4G/LTE
005. Meunasah Intan	Sinyal sangat kuat	4G/LTE
006. Meunasah Baet	Sinyal sangat kuat	4G/LTE
007. Meunasah Manyang	Sinyal sangat kuat	4G/LTE
008. Lamgapang	Sinyal sangat kuat	4G/LTE
009. Rumpet	Sinyal sangat kuat	4G/LTE
010. Meunasah Baktrieng	Sinyal sangat kuat	4G/LTE
011. Lueng le	Sinyal sangat kuat	4G/LTE
012. Meunasah Papeun	Sinyal sangat kuat	4G/LTE
Nama Kecamatan		

Catatan/Note: 2022 Tidak dilakukan Pendataan PODES

Sumber/Source: BPS, Pendataan Potensi Desa (Podes) 2021/BPS-Statistics Indonesia, Village Potential Data Collecting
Source:



BAB 7

PERBANKAN, KOPERASI, DAN PERDAGANGAN

BANKING, COOPERATIVE, AND TRADE

PENJELASAN TEKNIS

Di Kecamatan Krueng Barona Jaya hanya terdapat 1 bank Perkreditan Rakyat (BPR) milik pemerintah, bank tersebut berada di gampong Meunasah Baet .

Selain itu, terdapat 3 koperasi simpan pinjam yang berada di gampong Lampermai, Meunasah Intan dan Meunasah Papeun.

Terdapat 1 pasar dengan bangunan permanen, dan 1 pasar tanpa bangunan permanen yang berada di Gampong Lampermai Selain itu, terdapat 3 pertokoan yang ada di Kecamatan Krueng Barona Jaya, 1 ada di Gampong Gla Meunasah Baro, Sementara itu, di Gampong Meunasah Intan dan Meunasah Manyang terdapat masing-masing 1 pertokoan.

TECHNICAL NOTES

In Krueng Barona Jaya District there are only 1 government-owned commercial banks, 1 of which belongs to the local government. The One banks are located in the village of Meunasah Baet

In addition, there are 3 savings and loan cooperatives located in the villages of Lampermai, Meunasah Intan and Meunasah Papeun.

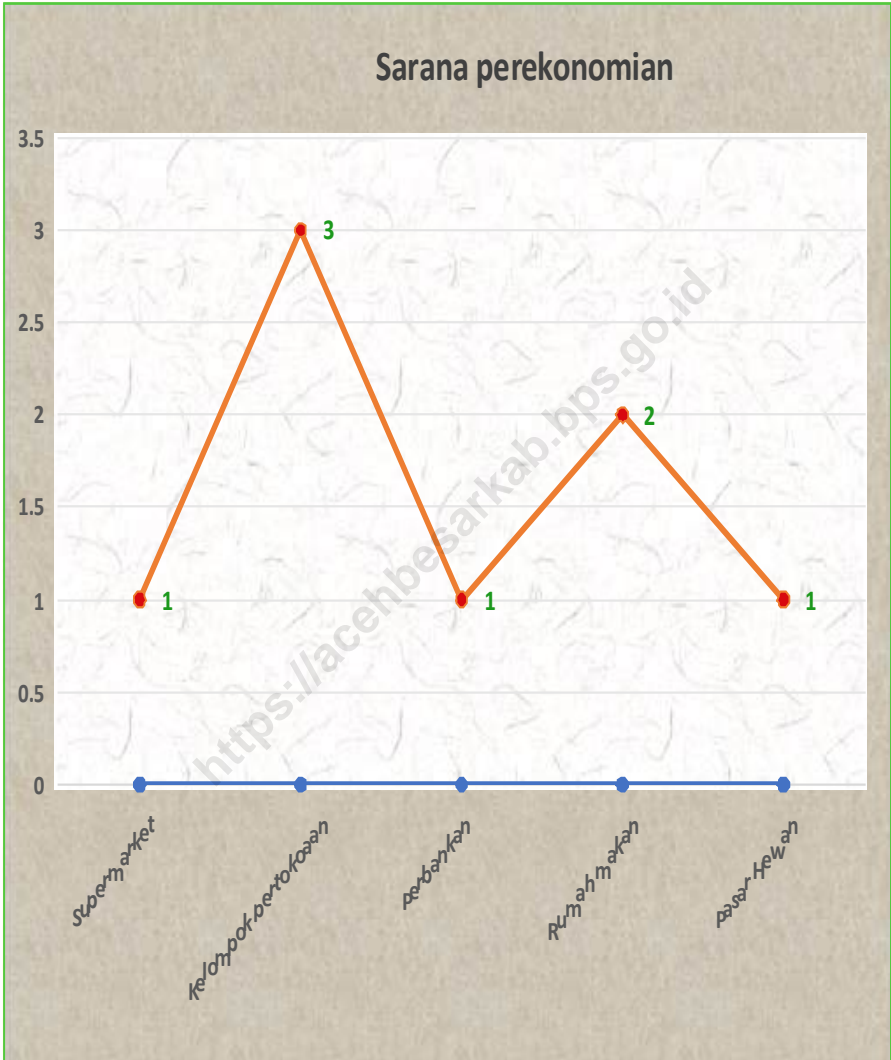
There is 1 market with a non permanent building, and 1 market without a permanent building in Gampong Lampermai . In addition, there are 3 shops in Krueng Barona Jaya District, 1 of which are in Gampong Gla Meunasah Baro, , in Gampong Gla Meunasah Intan, and Gampong Gampong Meunasah Manyang.

<https://acehbesarkab.bps.go.id>

ULASAN

DESCRIPTION

<https://acehbesarkab.bps.go.id>



Sumber/Source : 2022 Tidak dilakukan Pendataan PODES

Sumber/Source: BPS, Pendataan Potensi Desa (Podes) 2021/BPS-Statistics Indonesia, Village Potential Data Collecting

Gambar 7.1
Figures

Banyaknya Sarana Perkeconomiaan di Kecamatan Krueng Barona Jaya, 2021

Tabel
Table 7.1

Banyaknya Sarana Lembaga Keuangan Bank Menurut Desa/Kelurahan dan Jenis Bank di Kecamatan Krueng Barona Jaya, 2021
Number of Bank by Villages/Kelurahan and Type of Bank in Krueng Barona Jaya, 2021

Desa/Kelurahan Village/Kelurahan	Bank Umum Pemerintah Government Bank	Bank Umum Swasta Private Bank	Bank Perkreditan Rakyat (BPR) Rural Bank
(1)	(2)	(3)	(4)
001.Lampermai	-	-	-
002. Miruk	-	-	-
003. Gladeyah	-	-	-
004. Gla Meunasah Baro	-	-	-
005. Meunasah Intan	-	-	-
006. Meunasah Baet	-	-	1
007. Meunasah Manyang	-	-	-
008..Lamgapang	-	-	-
009. Rumpet	-	-	-
010. Meunasah Baktrieng	-	-	-
011. Lueng le	-	-	-
012. Meunasah Papeun	-	-	-
Nama Kecamatan			

Catatan/Note: 2022 Tidak dilakukan Pendataan PODES

Sumber/Source: BPS, Pendataan Potensi Desa (Podes) 2021/BPS-Statistics Indonesia, Village Potential Data Collecting
2022 Tidak dilakukan Pendataan PODES

Tabel
Table 7.2

**Banyaknya Koperasi Aktif Menurut Menurut Desa/
Kelurahan dan Jenis Koperasi di Kecamatan Krueng Barona
Jaya, 2021**
*Number of Cooperative by Villages/Kelurahan and Type of
Cooperative in Krueng Barona Jaya District, 2021*

Desa/Kelurahan <i>Village/Kelurahan</i>	Koperasi Unit Desa (KUD) <i>Village Cooperative Unit</i>	Koperasi Industri Kecil dan Kerajinan Rakyat (Kopinkra) <i>Small Industry and Citizen Handicraft Cooperative</i>
(1)	(2)	(3)
001.Lampermai	-	-
002. Miruk	-	-
003. Gladeyah	-	-
004. Gla Meunasah Baro	-	-
005. Meunasah Intan	-	-
006. Meunasah Baet	-	-
007. Meunasah Manyang	-	-
008..Lamgapang	-	-
009. Rumpet	-	-
010. Meunasah Baktrieng	-	-
011. Lueng le	-	-
012. Meunasah Papeun	1	1
Nama Kecamatan		

Lanjutan Tabel/*Continued Table 7.2*

Desa/Kelurahan Village/Kelurahan	Koperasi Simpan Pinjam (Kospin) Savings and Loan Cooperative	Koperasi Lainnya Other Cooperative
(1)	(4)	(5)
001.Lampermai	1	-
002. Miruk	-	-
003. Gladeyah	-	-
004. Gla Meunasah Baro	1	-
005. Meunasah Intan	-	-
006. Meunasah Baet	-	-
007. Meunasah Manyang	-	-
008..Lamgapang	-	-
009. Rumpet	-	-
010. Meunasah Baktrieng	-	-
011. Lueng le	-	--
012. Meunasah Papeun	1	-
Nama Kecamatan	3	-

Catatan/*Note:* 2022 Tidak dilakukan Pendataan PODES

Sumber/*Source:* BPS, Pendataan Potensi Desa (Podes) 2021/BPS-Statistics Indonesia, Village Potential Data Collecting

Tabel
Table

Banyaknya Sarana Perdagangan Menurut Desa/Kelurahan dan Jenis Sarana Perdagangan di Kecamatan Krueng Barona Jaya, 2021 Number of Trade Facilities by Villages/ Kelurahan and Type of Trade Facilities in Krueng Barona Jaya District, 2021

Desa/Kelurahan Village/Kelurahan	Kelompok Pertokoan Shopping Complexs	Pasar dengan Bangunan Permanen Markets in Permanent Building	Pasar dengan Bangunan Semi Permanen Market in Semi Permanent Building
(1)	(2)	(3)	(4)
001.Lampermai	-	-	1
002. Miruk	-	-	-
003. Gladeyah	-	-	-
004. Gla Meunasah Baro	1	-	--
005. Meunasah Intan	1	-	-
006. Meunasah Baet	-	-	-
007. Meunasah Manyang	1	-	-
008..Lamgapang	-	--	-
009. Rumpet	-	-	-
010. Meunasah Baktrieng	-	-	-
011. Lueng le	-	-	-
012. Meunasah Papeun	-	-	-
Nama Kecamatan	3	-	1

Lanjutan Tabel/*Continued Table 7.3*

Desa/Kelurahan Village/Kelurahan	Pasar tanpa Bangunan Market without Permanent Building	Mini Market/ Swalayan/ Supermarket Mini Market/Swalayan/ Supermarket	Restoran/ Rumah Makan Restaurant/ Food Stall
(1)	(5)	(6)	(7)
001.Lampermai	-	-	-
002. Miruk	-	-	-
003. Gladeyah	-	-	-
004. Gla Meunasah Baro	-	1	1
005. Meunasah Intan	-	-	-
006. Meunasah Baet	-	-	1
007. Meunasah Manyang	-	-	-
008..Lamgapang	-	-	-
009. Rumpet	-	-	-
010. Meunasah Baktrieng	-	-	-
011. Lueng le	-	-	-
012. Meunasah Papeun	-	-	-
Nama Kecamatan	-	1	2

Catatan/Note: 2022 Tidak dilakukan Pendataan PODES

Sumber/Source: BPS, Pendataan Potensi Desa (Podes) 2021/BPS-Statistics Indonesia, Village Potential Data Collecting

DAFTAR PUSTAKA/BIBLIOGRAPHY

- Direktorat Jenderal Hortikultura & Badan Pusat Statistik. 2022. *Pedoman Statistik Pertanian Hortikultura (SPH)*. Jakarta: Kementerian Pertanian.
- Direktorat Statistik Ketahanan Sosial. 2021. *Buku 3: Konsep dan Definisi Podes 2021*. Jakarta: Badan Pusat Statistik.
- Badan Pusat Statistik Kabupaten Aceh Besar. 2024. *Kabupaten Aceh Besar Dalam Angka 2024*. Aceh Besar: Badan Pusat Statistik Kabupaten Aceh Besar.
- Bupati Aceh Besar. 2022. *Keputusan Bupati Aceh Besar Nomor 429 Tahun 2022 Tentang Penetapan Kategori Puskesmas di kabupaten Aceh Besar*. Aceh Besar: Bupati Aceh Besar.
- Dinas Kependudukan dan Catatan Sipil Kabupaten Aceh Besar. 2023. *Data Agregat Kependudukan Semester 2 2023 Kabupaten Aceh Besar*. Aceh Besar: Dinas Kependudukan dan Catatan Sipil Kabupaten Aceh Besar.
- Dinas Kesehatan Kabupaten Aceh Besar. 2024. *Profil Kesehatan Kabupaten Aceh Besar Tahun 2024*. Aceh Besar: Dinas Kesehatan Kabupaten Aceh Besar

BerAKHLAK

Berorientasi Pelayanan Akuntabel Kompeten
Harmonis Loyal Adaptif Kolaboratif

DATA

Mencerdaskan Bangsa

»» ————— *Enlighten The Nation* ————— ««



**BADAN PUSAT STATISTIK
KABUPATEN ACEH BESAR**

BPS-Statistics Aceh Besar Regency

Jl. Jenderal Sudirman No.7, Kota Jantho,
23951 Telp/Fax: (0651) 92177
E-mail: bps1108@bps.go.id
Website: acehbesarkab.bps.go.id