

# STATISTIK DAERAH Kecamatan Hulu Palik 2013



**BADAN PUSAT STATISTIK  
KABUPATEN BENGKULU UTARA**

<http://bengkuluutarakab.bps.go.id>

**STATISTIK DAERAH  
KECAMATAN HULU PALIK  
2013**



**Badan Pusat Statistik  
Kabupaten Bengkulu Utara**



# **STATISTIK DAERAH KECAMATAN HULU PALIK 2013**

**ISSN :**

**No. Publikasi : 170305.1308**

**Katalog BPS : 1101002.1703053**

**Ukuran Buku : 17,6 x 25 cm**

**Jumlah Halaman :18**

**Naskah :**

**KSK - BPS Kab. Bengkulu Utara**

**Diterbitkan oleh :**

**BPS Kabupaten Bengkulu Utara**

**Boleh dikutip dengan menyebut sumbernya**



## **SAMBUTAN KEPALA BPS KABUPATEN BENGKULU UTARA**

Dengan memanjatkan puji syukur kehadirat Tuhan Yang Maha Kuasa, saya menyambut baik penerbitan publikasi **Statistik Daerah Kecamatan** yang dilakukan oleh Badan Pusat Statistik (BPS) Kabupaten Bengkulu Utara. Penyusunan **Statistik Daerah Kecamatan** ini merupakan inovasi dan pengembangan kegiatan perstatistikan serta penyebarluasan informasi sebagai salah satu upaya untuk mewujudkan visi BPS sebagai “Pelopor data statistik terpercaya untuk semua”.

Penerbitan publikasi **Statistik Daerah Kecamatan** dimaksudkan untuk melengkapi publikasi statistik Kecamatan Dalam Angka (KCA) yang telah terbit secara rutin dalam memotret kondisi daerah kecamatan. Buku ini menyajikan indikator-indikator terpilih yang menggambarkan tentang kondisi kecamatan dalam bentuk tampilan uraian deskripsi sederhana.

Saya berharap, publikasi **Statistik Daerah Kecamatan** ini mampu memberikan informasi secara cepat dan tepat kepada pemerintah daerah dan masyarakat yang dapat digunakan sebagai dasar perencanaan, monitoring, dan evaluasi mengenai perkembangan pembangunan di berbagai sektor serta membantu para pengguna data lainnya memahami kondisi umum daerahnya.

Akhirnya, saya mengucapkan terima kasih dan penghargaan setinggi-tingginya kepada semua pihak yang telah berpartisipasi hingga terbitnya publikasi ini, dan semoga Tuhan Yang Maha Kuasa senantiasa meridhoi usaha kita.

Arga Makmur, September 2013  
BPS Kabupaten Bengkulu Utara  
Kepala,

**Ir. Sriwiyana Teguh Ananto, M.Si.**  
**NIP. 19690218 199401 1 001**



## KATA PENGANTAR

Publikasi Statistik Daerah Kecamatan Hulu Palik 2013 diterbitkan oleh Badan Pusat Statistik Kabupaten Bengkulu Utara, memuat ulasan sederhana dari berbagai data dan informasi statistik terpiih seputar Kecamatan Hulu Palik untuk membantu pembaca guna memahami perkembangan sosial ekonomi dan potensi sumber daya di Kecamatan Hulu Palik.

Publikasi Statistik Daerah Kecamatan Hulu Palik ini diterbitkan untuk melengkapi publikasi statistik yang sudah terbit secara rutin setiap tahun. Berbeda dengan publikasi yang sudah ada publikasi ini lebih menekankan pada segi analisis.

Materi yang disajikan dalam Statistik Daerah Kecamatan Hulu Palik 2013 ini memuat berbagai data di Kecamatan Hulu Palik dan diharapkan dapat menjadi bahan rujukan/kajian dalam perencanaan dan evaluasi kegiatan pembangunan.

Kritik dan saran konstruktif berbagai pihak kami harapkan untuk penyempurnaan penerbitan mendatang. Semoga publikasi ini mampu memenuhi tuntutan kebutuhan data statistik baik oleh instansi/dinas pemerintah, swasta, kalangan akademisi maupun masyarakat luas.

An. Koordinator Statistik Kecamatan  
Hulu Palik,

GUSTINAWATI,SE  
NIP. 19840812 201101 2 017



## DAFTAR ISI

1. GEOGRAFI.....	1
2. PENDUDUK.....	2
3. PENDIDIKAN.....	3
4. KESEHATAN.....	4
5. PERTANIAN.....	5

LAMPIRAN

<http://bengkuluarakab.bcs.go.id>





## GEOGRAFI

**Kecamatan Hulu Palik memiliki luas wilayah 107,04 km<sup>2</sup>.**

Kecamatan Hulu Palik terletak di Kabupaten Bengkulu Utara dengan jarak lebih kurang 15 Km dari Kota Arga Makmur, Ibukota Bengkulu Utara.

# 1

Kecamatan Hulu Palik merupakan pemekaran dari Kecamatan Kerkap, berdasarkan Peraturan Daerah No:10 Tahun 2010, dan diresmikan oleh Bupati Kabupaten Bengkulu Utara tanggal 24 November tahun 2010.

Kecamatan Hulu Palik terdiri dari 15 desa dengan ibu kota kecamatan di desa Taba Padang Kol yang merupakan pusat pemerintahan Kecamatan Hulu Palik.

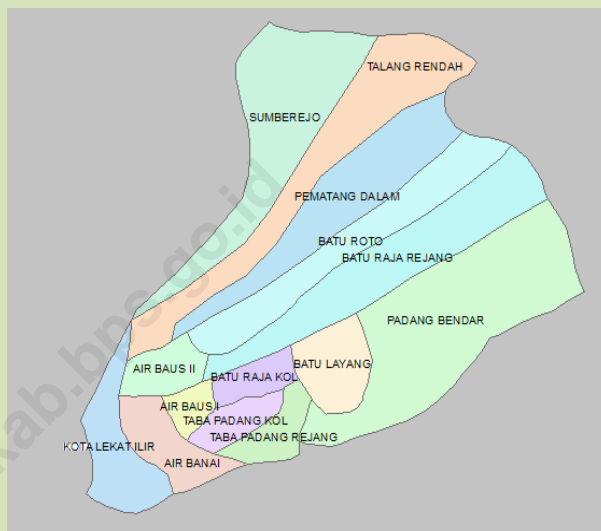
Batas-batas wilayah kecamatan Hulu Palik adalah :

- Sebelah Utara : Kecamatan Arga Makmur
- Sebelah Selatan: Kecamatan Kerkap
- Sebelah Timur : Kabupaten Rejang Lebong
- Sebelah Barat : Kecamatan Kerkap

**\*\*\*Tahukah Anda**

Kawasan kaki Gunung Hulu Palik di Desa Batu Roto ada panorama indah tiga air terjun yang eksotik, yakni air terjun cincin, air terjun tengah dan air terjun ujung

**Peta Kecamatan Hulu Palik**



Kecamatan Hulu Palik mempunyai iklim, geografi dan topografi yang sangat mendukung untuk pengembangan di sektor pertanian, terutama komoditi tanaman bahan makanan dan sayur-sayuran. Keunggulan ini merupakan tantangan bagi Kecamatan Hulu Palik untuk mengupayakan agar sektor tanaman bahan makanan menjadi sektor unggulan dan memberikan kesejahteraan bagi masyarakat.

# 2

## PENDUDUK

### Kepadatan penduduk tertinggi berada di Desa Sumberejo

Pada Tahun 2012, jumlah penduduk Kecamatan Hulu Palik mencapai 10.076 Jiwa. Kepadatan penduduk tertinggi berada di Desa Sumberejo, yaitu sebanyak 1.570 jiwa per KM<sup>2</sup>

Pada Tahun 2012, penduduk Kecamatan Hulu Palik tercatat sebanyak 10.076 jiwa yang terdiri dari laki-laki 5.080 jiwa dan perempuan 4.996 jiwa dengan sex ratio sebesar 101,68. Jumlah Rura tercatat 2.467 dengan rata-rata ART 4,08.

Persebaran penduduk di 15 desa yang ada tidak merata dengan kepadatan penduduk 94,13 jiwa/km<sup>2</sup>. Penduduk terbanyak terdapat di Kelurahan Sumberjo 1.570 jiwa, dan paling sedikit di desa Batu Raja Kol 246 jiwa.

### Indikator Kependudukan Kecamatan Hulu Palik

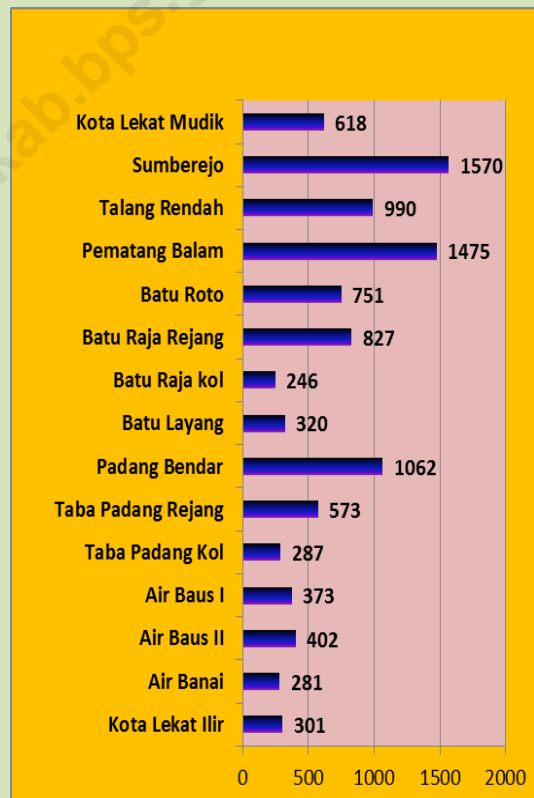
Uraian	Tahun 2012
<b>Jumlah Penduduk (jiwa)</b>	<b>10 076</b>
<b>Kepadatan Penduduk (jiwa/KM<sup>2</sup>)</b>	<b>94,13</b>
<b>Jumlah Rumah Tangga</b>	<b>2 467</b>
<b>Sex Ratio (LP) ( %)</b>	<b>101,68</b>

\*\*\* *Tahukah Anda*

Jumlah penduduk Kecamatan Hulu Palik 3,83 persen dari total jumlah penduduk Kabupaten Bengkulu Utara.

Dengan potensi penduduk yang cukup besar, Kecamatan Hulu Palik memiliki potensi perkembangan SDM yang cukup baik, dimana ditunjang juga dengan sarana dan prasarana yang sudah memadai.

### Jumlah Penduduk Menurut Desa di Kecamatan Hulu Palik Tahun 2012



Sumber: BPS Kab. Bengkulu Utara

## PENDIDIKAN

### Jumlah Sarana Pendidikan di Kecamatan Hulu Palik belum memadai.

Kecamatan Hulu Palik memiliki 10 Sekolah Dasar, 2 Sekolah Menengah Pertama (SMP) 1 Sekolah Menengah Atas (SMA) dan 1 Sekolah Menengah Kejuruan (SMK) untuk 15 desa.

# 3

Pendidikan merupakan salah satu aspek penting dalam kehidupan yang akan menentukan kualitas hidup seseorang. Peningkatan sektor pendidikan sangat dipengaruhi oleh sarana dan prasarana pendidikan. Sarana yang memadai sangat diperlukan untuk meningkatkan kualitas belajar mengajar.

Pada Tahun 2012, jumlah sekolah di Kecamatan Hulu Palik berjumlah 10 Taman Kanak-Kanak dan 10 PAUD.

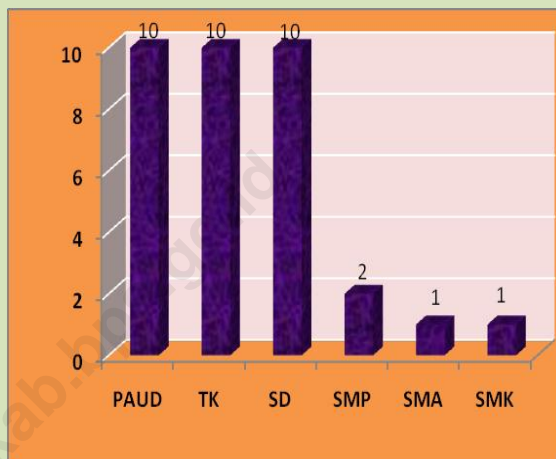
Terdapat sembilan Sekolah Dasar Negeri, dan satu Sekolah Dasar Swasta. SMP Negeri ada dua dan tidak ada SMP Swasta. Ada satu SMA Negeri, sedangkan SMA Swasta tidak ada. Dan juga terdapat satu SMK Negeri di Kecamatan ini.

Kecamatan Hulu Palik belum memiliki jumlah sarana dan prasana pendidikan yang cukup baik baik dari jumlah maupun dari segi bangunan. Dengan baiknya sarana dan prasarana pendidikan yang ada diharapkan mampu untuk memenuhi kebutuhan akan pendidikan bagi masyarakat. Sehingga tercipta masyarakat yang maju dan berkembang demi tercapainya masyarakat yang makmur dan sejahtera.

**\*\*\* Tahukah Anda**

**SMK yang ada di Kecamatan Hulu Palik merupakan sekolah kejuruan ekonomi.**

### Jumlah Sarana Pendidikan di Kecamatan Hulu Palik Tahun 2012



### Jumlah Murid di Kecamatan Hulu Palik Tahun 2011-2012

Tingkat	2011	2012
SD	1 339	1 526
SMP	455	485
SMA	252	187
SMK	164	198

Sumber: Dinas Pendidikan & Kebudayaan Kab. BU

### Jumlah Guru di Kecamatan Hulu Palik Tahun 2011-2012

Tingkat	2011	2012
SD	82	137
SMP	29	82
SMA	24	37
SMK	22	30

Sumber: Dinas Pendidikan & Kebudayaan Kab. BU

## KESEHATAN

**Tenaga Kesehatan di Kecamatan Hulu Palik belum merata di setiap desa**

*Di Kecamatan Hulu Palik hanya terdapat satu unit Puskesmas dan satu unit Puskesmas Keliling.*

Kesehatan merupakan salah satu indikator kesejahteraan rakyat. Tingkat kesehatan masyarakat akan sangat menentukan kualitas kehidupan seseorang. Semakin baik tingkat kesehatan masyarakat, akan semakin baik pula pembangunan.

Untuk meningkatkan kesehatan masyarakat, diperlukan sarana dan prasarana yang memadai di bidang kesehatan. Di Kecamatan Hulu Palik, terdapat satu puskesmas dan satu puskesmas keliling.

Untuk tenaga kesehatan, di puskesmas Kecamatan Hulu Palik terdapat satu orang dokter umum, satu orang perawat umum, 13 orang bidan dan dua orang tenaga kesehatan lainnya. Berdasarkan jumlah tenaga kesehatan, terlihat bahwa secara umum jumlah dokter umum di Kecamatan Hulu Palik relatif kurang. Dengan jumlah satu orang dokter umum untuk melayani 10.076 penduduk, hal ini tidak sesuai dengan rasio ideal yang ditetapkan yaitu 1 : 2.500 (satu dokter idealnya melayani 2.500 penduduk).

Terdapat pula kebijakan pemerintah salah satunya adalah program Keluarga Berencana, di Kecamatan Hulu Palik terdapat Akseptor Baru Keluarga Berencana

yaitu Implant berjumlah 35, Suntikan berjumlah 120, Pil berjumlah 84 dan Kondom berjumlah 35.

Untuk Akseptor Aktif Keluarga Berencana yaitu IUD berjumlah 244, MOP/MOW berjumlah 27, Implant berjumlah 376, Suntikan berjumlah 563, Pil berjumlah 606 dan Kondom berjumlah 102.

Dengan banyaknya masyarakat mengikuti program Keluarga Berencana ini berarti program pemerintah berjalan sesuai dengan yang diharapkan sehingga tujuan pemerintah untuk mengendalikan laju pertumbuhan penduduk dapat tercapai dan kesejahteraan masyarakat bisa terwujud.

### Jumlah Tenaga Kesehatan

di Kecamatan Hulu Palik Tahun 2011-2012

Tenaga Kesehatan	2011	2012
(1)	(2)	(3)
Dokter Spesialis	-	-
Dokter Umum	1	1
Dokter Gigi	-	-
Perawat Umum	2	3
Perawat Gigi	-	-
Bidan	13	13

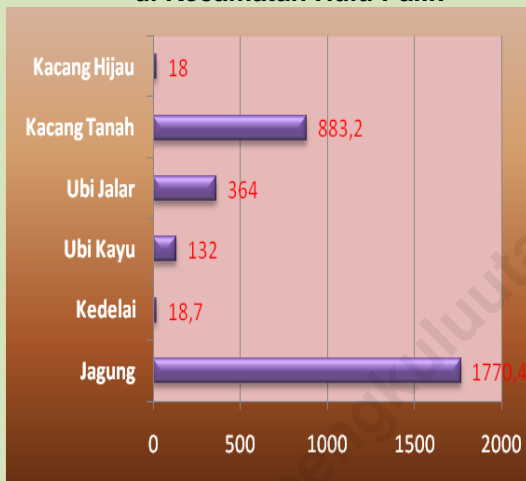
Sumber: Dinas Kesehatan Kab. Bengkulu Utara

**Jagung merupakan tanaman palawija dengan produksi paling tinggi**

Produksi tanaman jagung, yaitu sebesar 1.770,40 (Ton) dengan luas panen 550 (Ha) pada Tahun 2010.

Produksi tanaman pangan terbesar adalah dari tanaman padi. Pada Tahun 2012, di Kecamatan Hulu Palik produksi tanaman padi sawah 13.310,4 Ton, sedangkan padi ladang 205,0 Ton. Dengan Luas Panen padi sawah 2.773 Ha dan Padi Ladang 82 Ha.

**Produksi Tanaman Palawija di Kecamatan Hulu Palik**



Selain padi, tanaman palawija yang juga cukup besar produksinya di Kecamatan Hulu Palik adalah tanaman jagung. Pada tahun 2012, produksi Jagung mencapai 1770,40 Ton, dengan luas panen 339 Ha, produksi Kedelai sebesar 18,7 Ton, dengan luas panen 17 Ha, produksi Ubi Kayu 132 Ton dengan luas panen 33 Ha. produksi Ubi Jalar 364 Ton dengan luas panen 65 Ha, produksi Kacang Tanah 883,2 Ton dengan luas panen 128 Ha, dan produksi Kacang Hijau 18 Ton dengan luas panen 18 Ha.

Sayur-sayuran juga merupakan salah satu kebutuhan hidup manusia, di kecamatan Hulu Palik tanaman sayur-sayuran masih berupa komoditi Kacang Panjang dengan produksi 290 Kw, Cabe Merah 621 Kw, Terong 540 Kw, Ketimun 199 Kw, Kangkung 40 Kw dan Bayam 48 Kw.

Kecamatan Hulu Palik memiliki berbagai potensi dan peluang usaha yang secara ekonomi dapat dikembangkan dalam rangka pelaksanaan pembangunan daerah. Potensi yang dimilikinya relatif masih besar dan saat ini perlu untuk direncanakan secara baik pemanfaatannya agar dapat dikelola secara optimal dan memberikan manfaat yang dapat dinikmati oleh seluruh masyarakat.

**\*\*\*) Tahukah Anda**

Kecamatan Hulu Palik memiliki dua sungai besar yang merupakan sumber mata air untuk keperluan sehari-hari warga setempat sekaligus juga difungsikan sebagai sumber irigasi persawahan yaitu Sungai Nakai yang mengalir di sepanjang Desa Padang Bendar dan Desa Batu Raja Kol, dan Sungai Nokan yang berada di Desa Talang Rendah.

## LAMPIRAN TABEL

<http://bengkuluutarakab.bps.go.id>

Tabel 1. Jarak Antara Kecamatan dengan Kelurahan/Desa di Kecamatan Hulu Palik Tahun 2012

No	Desa	Jarak (Km)
(1)	(2)	(3)
1	Kota Lekat Ilir	6,0
2	Air Banai	1,5
3	Air Baus II	8,0
4	Air Baus I	2,5
5	Taba Padang Kol	0,5
6	Taba Padang Rejang	1,0
7	Padang Bendar	1,5
8	Batu Layang	8,0
9	Batu Raja kol	1,0
10	Batu Raja Rejang	1,5
11	Batu Roto	3,0
12	Pematang Balam	5,0
13	Talang Rendah	8,0
14	Sumberjo	10,0
15	Kota Lekat Mudik	3,5

Sumber : Dephukominfo Kab. Bengkulu Utara

Tabel 2. Banyaknya Rumah Tangga, Penduduk, Rata-rata Anggota Rumah Tangga dirinci menurut Desa di Kecamatan Hulu Palik Tahun 2012

No	Desa/Kelurahan	Rumah Tangga	Penduduk	Rata-rata ART
(1)	(2)	(3)	(4)	(5)
1	Kota Lekat Ilir	222	301	1,35
2	Air Banai	69	281	4,07
3	Air Baus II	108	402	3,72
4	Air Baus I	96	373	3,88
5	Taba Padang Kol	71	287	4,04
6	Taba Padang Rejang	133	573	4,30
7	Padang Bendar	244	1 062	4,35
8	Batu Layang	77	320	4,15
9	Batu Raja kol	65	246	3,78
10	Batu Raja Rejang	220	827	3,75
11	Batu Roto	195	751	3,85
12	Pematang Balam	332	1 475	4,44
13	Talang Rendah	223	990	4,43
14	Sumberjo	412	1 570	3,81
15	Kota Lekat Mudik	-	618	-
<b>Jumlah</b>		<b>2 467</b>	<b>10 076</b>	<b>4,08</b>

Sumber : BPS Kab. Bengkulu Utara



Tabel 3. Jumlah Penduduk Menurut Jenis Kelamin, Sex Ratio dirinci menurut Desa di Kecamatan Hulu Palik Tahun 2012

No.	Desa/Kelurahan	Laki-laki	Perempuan	Jumlah	Sex ratio
(1)	(2)	(3)	(4)	(5)	(6)
1	Kota Lekat Ilir	143	158	301	90,50
2	Air Banai	139	142	281	97,88
3	Air Baus II	199	203	402	98,02
4	Air Baus I	185	188	373	98,40
5	Taba Padang Kol	139	148	287	93,91
6	Taba Padang Rejang	286	287	573	99,65
7	Padang Bendar	526	536	1 062	98,13
8	Batu Layang	176	144	320	122,22
9	Batu Raja kol	129	117	246	110,25
10	Batu Raja Rejang	422	405	827	104,19
11	Batu Roto	386	365	751	105,75
12	Pematang Balam	746	729	1 475	102,33
13	Talang Rendah	509	481	990	105,82
14	Sumberjo	774	796	1 570	97,23
15	Kota Lekat Mudik	321	297	618	110,10
<b>Jumlah</b>		<b>5 080</b>	<b>4 996</b>	<b>10 076</b>	<b>101,68</b>

Sumber : BPS Kab. Bengkulu Utara

Tabel 4 . Produksi, Luas Panen dan Luas Tanaman Palawija berdasarkan Komoditinya di Kecamatan Hulu Palik Tahun 2012

No	Komoditi	Produksi (Ton)	Luas Panen (Ha)
(1)	(2)	(3)	(4)
1.	Jagung	1 770,4	339
2.	Kedelai	18,7	17
3.	Ubi kayu	132,0	33
4.	Ubi jalar	364,0	65
5.	Kacang Tanah	883,2	128
6.	Kacang hijau	18,0	18

Sumber : Dinas Pertanian & Peternakan Kab. Bengkulu Utara