



KATALOG BPS NO. 1102001.8105010

ARU SELATAN

Dalam Angka



2011



BADAN PUSAT STATISTIK
KABUPATEN KEPULAUAN ARU

**ARU SELATAN
DALAM ANGKA**

ARU SELATAN IN FIGURES

2011



**BADAN PUSAT STATISTIK
KABUPATEN KEPULAUAN ARU**

ARU SELATAN DALAM ANGKA 2011

ARU SELATAN IN FIGURES 2011

ISBN : 979 483 478 5

Nomor Publikasi / Publication Number : 8105.1103

Katalog BPS / BPS Catalogue : 1102001.8105010

Ukuran Buku / Books Size : 21 x 15 Cm

Jumlah Halaman / Total Pages : 100 halaman/pages

Naskah / Manuscript :

Badan Pusat Statistik Kabupaten Kepulauan Aru

BPS Statistics – Regency of Kepulauan Aru

Penyunting / Editor :

Seksi Integrasi Pengolahan dan Diseminasi Statistik

Section of Integrated Computing and Statistical Dissemination

Kulit Buku / Cover Design :

Seksi Integrasi Pengolahan dan Diseminasi Statistik

Section of Integrated Computing and Statistical Dissemination

Diterbitkan oleh / Published by :

Badan Pusat Statistik Kabupaten Kepulauan Aru

BPS Statistics – Regency of Kepulauan Aru

Dicetak oleh / Printed by :

CV. SMARTCOMINDO PRATAMA

Boleh dikutip dengan menyebutkan sumbernya

May be cited with reference to the source

SAMBUTAN

Publikasi Aru Selatan Dalam Angka 2011 merupakan sebuah potret gambaran hasil pembangunan yang telah dilakukan di seluruh Desa/Kelurahan di Kecamatan Aru Selatan selama tahun 2010. Publikasi ini sangat bermanfaat untuk mengevaluasi hasil pembangunan dan menjadi dasar perencanaan pembangunan, terutama di wilayah Kecamatan Aru Selatan.

Kepada seluruh Instansi, Dinas maupun pihak swasta sebagai sumber data sekaligus pemakai data diharapkan dapat meningkatkan kerjasama yang lebih baik dengan BPS Kabupaten Kepulauan Aru demi tersedianya data yang lebih akurat pada periode mendatang.

Kiranya Tuhan Yang Maha Esa senantiasa menyertai kita dalam pengabdian kepada bangsa dan negara umumnya, khususnya masyarakat di Kecamatan Aru Selatan ini.

Jero, Agustus 2011

Gubernur Aru Selatan,



J. Dumgair, S.Sos

NIP. 19640106 198603 1013

FOREWORD


Publication of Aru Selatan in Figures 2011 shows us the picture of the result of development in all villages in Aru Selatan District during the year of 2010. This publication will be useful to evaluate the result of those development had been done, and to build a new development plans needed, especially in Aru Selatan District .

Institution and Services, state or private, as sources and users of data are hoped to be able to increase their cooperation with the BPS Regency of Kepulauan Aru for an availability of more accurate data in the next periods.

May God Almighty always be with us in our service to our nation and country in general, and especially to the people in the Distict of Aru Selatan.

Jepi, Agustus 2011

District Major of Aru Selatan,

A handwritten signature in black ink, appearing to read 'J. Dumgar', with a stylized flourish extending to the right.

J. Dumgar, S.Sos

NIP. 19640106 198603 1013

KATA PENGANTAR

Data statistik dalam wilayah kecil (*Small Area Statistics*) sudah menjadi kebutuhan mendasar bagi semua pihak, terutama Pemerintah Daerah untuk perancangan kebijakan pada era otonomisasi ini.

Aru Selatan Dalam Angka 2011 adalah publikasi tahunan yang memuat data-data Kecamatan Aru Selatan pada tahun 2010 yang tersaji dalam wilayah kecil, yaitu menurut Desa/Kelurahan. Data-data ini bersumber dari data sekunder dinas/instansi terkait maupun data primer BPS Kabupaten Kepulauan Aru.


Disadari bahwa walaupun disiapkan dengan baik namun tentunya masih terdapat banyak kelemahan dan kesalahan, karenanya kritik dan saran sangat diharapkan guna penyempurnaan di waktu yang akan datang.

Bagi pihak-pihak yang telah memberikan bantuan dalam perampungan publikasi ini disampaikan terima kasih yang sebesar-besarnya.

Semoga publikasi ini bermanfaat bagi kita semua.

Dobo, Agustus 2011

Kepala BPS Kabupaten
Kepulauan Aru,



B. W. Ch. Masela, S.E.

NIP. 19670324 199401 2 001

PREFACE

Small Area Statistics (SAS) has become a basic need for everyone, especially Regional Government for policy planning in the era of Autonomization.


Aru Selatan in Figures 2011 is an annual publication which consists information about Aru Selatan District during the year of 2010, presented in Small Area Statistics, by Villages. This information was gathered from secondary data from related institutions or primary data from BPS-Statistics of Regency of Kepulauan Aru.

Awarely, even though it was well-prepared but certainly there is still some mistakes and inadequacy on the presentation of this publication. In doing so, critics and suggestions for improvement in the future are truly welcomed.

Hopefully, this publication will do some benefit for all of us.

Dobo, August 2011

*The Head of BPS-Statistics,
Regency-of Kepulauan Aru,*



B. W. Ch. Masela, S.E.

NIP. 19670324 199401 2 001

DAFTAR ISI
CONTENTS

	Halaman <i>Page</i>
Sambutan <i>Foreword</i>	iv
Kata Pengantar <i>Preface</i>	vi
Daftar Isi <i>Contents</i>	vii
Daftar Gambar <i>Figures</i>	viii
Daftar Tabel <i>Tables</i>	ix
1. Keadaan Geografi <i>Geographical Situation</i>	1
2. Pemerintahan <i>Government</i>	11
3. Penduduk <i>Population</i>	17
4. Sosial <i>Social</i>	25
5. Pertanian <i>Agriculture</i>	49
6. Pertambangan, Energi dan Industri <i>Mining, Energy and Industry</i>	65
7. Perdagangan, Keuangan dan Harga <i>Trade, Finance and Prices</i>	73
8. Transportasi dan Komunikasi <i>Transportation and Communication</i>	77
9. Hotel dan Pariwisata <i>Hotels and Tourism</i>	83

DAFTAR GAMBAR

FIGURES

Gambar		Halaman
<i>Figures</i>		<i>Page</i>
3.1	Jumlah Penduduk Hasil Sensus Penduduk di Kecamatan Aru Selatan, 2010 <i>The Population Census Result in the District of Aru Selatan 2010</i>	20
4.1	Rasio Murid-Guru dan Rata-rata Murid per Kelas Pada Jenjang Sekolah Dasar di Kecamatan Aru Selatan 2010 <i>Elementary School Pupils-Teachers Ratio and by Class Pupils Average in The District of Aru Selatan 2010</i>	29
5.1	Produksi (Ton) & Nilai Produksi (Juta Rupiah) Hasil Perikanan di Kecamatan Aru Selatan, 2009 – 2010 <i>The Production (Ton) & Values (million rupiahs) of Fishery Product In the District of Aru Selatan, 2009 - 2010</i>	53
5.2	Persentase Penggunaan Perahu oleh Nelayan di Kecamatan Aru Selatan, 2010 <i>Percentage of Boat Usage by Fishermen in Aru Selatan District, 2010</i>	54
6.1	Sumber Penerangan Utama Rumah Tangga di Kecamatan Aru Selatan, 2010 <i>Household Lightning Source in Aru Selatan District, 2010</i>	68

DAFTAR TABEL
TABLES

<i>Tabel</i> <i>Table</i>	<i>Halaman</i> <i>Page</i>
1. KEADAAN GEOGRAFI / GEOGRAPHICAL SITUATION	
1.1 Letak Geografis Wilayah Kecamatan Aru Selatan <i>Geographical Position of Aru Selatan District</i>	6
1.2 Distribusi Jenis Tanah/Batuan pada Kepulauan di Kecamatan Aru Selatan <i>Distribution Kinds of Land/Rock at Archipelago in Aru Selatan District</i>	7
1.3 Letak Geografis Desa di Kecamatan Aru Selatan <i>Geographical Location of Villages in Aru Selatan District</i>	8
1.4 Luas Wilayah dan Jarak dari Ibukota Kecamatan dan Ibukota Kabupaten Menurut Desa di Kecamatan Aru Selatan <i>Total Area and Distance from the District and the Regency Capital Town by Village in the Aru Selatan District</i>	9
2. PEMERINTAHAN / GOVERNMENT	
2.1 Banyaknya Anak Desa/Dusun beserta Nama Dusun, RK/RW dan RT Dirinci per Desa di Kecamatan Aru Selatan, 2010 <i>Number of Wards with Its Name, Citizenhood and Neighborhood by Village in Aru Selatan District, 2010</i>	14
2.2 Keberadaan Aparat Pemerintahan Desa/Kelurahan Dirinci per Desa di Kecamatan Aru Selatan, 2010 <i>Government Village Instruments Existence by Village in Aru Selatan District, 2010</i>	15

3. PENDUDUK / POPULATION

- 3.1 Jumlah Penduduk menurut Desa dan Jenis Kelamin di Kecamatan Aru Selatan, 2010
Number of Population by Village and by Sex in Aru Selatan District, 2010 21
- 3.2 Jumlah Penduduk dan Kepadatan Penduduk menurut Desa di Kecamatan Aru Selatan, 2010
Number of Population and Population Density by Village in District Aru Selatan, 2010 22
- 3.3 Jumlah Penduduk dan Persebaran Penduduk menurut Desa di Kecamatan Aru Selatan, 2010
Number of Population and Population Distribution by Village in Aru Selatan District , 2010 23
- 3.4 Jumlah Penduduk dan Rasio Jenis Kelamin Dirinci per Desa di Kecamatan Aru Selatan, 2010
Number of Resident by Religion per Village in Aru Selatan District, 2010 24

4. SOSIAL /SOCIAL

- 4.1.1 Banyaknya Sekolah Negeri Dirinci menurut Desa di Kecamatan Aru Selatan, 2010/2011
Number of State Schools by Village in Aru Selatan District, 2010/2011 30
- 4.1.2 Banyaknya Sekolah Swasta Dirinci menurut Desa di Kecamatan Aru Selatan, 2010/2011
Number of Private Schools by Village in Aru Selatan District, 2010/2011 31

4.1.3	Jumlah Sekolah, Gedung Sekolah, Kelas dan Ruang Kelas menurut Tingkat Sekolah di Aru Selatan, 2010/2011 <i>Number of Schools, School Buildings, Classrooms and Classes by School Levels in Aru Selatan District, 2010/2011</i>	32
4.1.4	Jumlah Guru Tetap dan Tidak Tetap menurut Tingkat Sekolah di Kecamatan Aru Selatan, 2010/2011 <i>Number of Permanent and Temporary Teachers by School Levels in Aru Selatan District, 2010/2011</i>	33
4.1.5	Jumlah Murid dan Penerimaan Murid Baru menurut Tingkat Sekolah di Kecamatan Aru Selatan, 2010/2011 <i>Number of Pupils and New Pupil Acceptance my School Levels in Aru Selatan District, 2010/2011</i>	34
4.1.6	Rasio Murid dan Guru dan Rata-rata Murid per Kelas Menurut Tingkat Sekolah di Kecamatan Aru Selatan 2010/2011 <i>Pupils to Teacher Ratio and Average Pupils per Class by School Levels in Aru Selatan District, 2010/2011</i>	35
4.2.1	Jumlah Rumah Sakit, Puskesmas dan Puskesmas Pembantu Menurut Desa/Kelurahan di Kecamatan Aru Selatan, 2010 <i>Number of Hospitals, Public Health Centers and Owned PHC by Village in Aru Selatan District, 2010</i>	36
4.2.2	Jumlah Posyandu, Polindes, dan Dokter Praktek Menurut Desa/Kelurahan di Kecamatan Aru Selatan, 2010 <i>Number of Integrated Health Service Posts, Village Maternity Posts and Private Physicians Village in Aru Selatan Distric, 2010</i>	37
4.2.3	Jumlah Dokter dan Tenaga Kesehatan Lainnya yang Berada di Desa di Kecamatan Aru Selatan, 2010 <i>Number of Physicians and other Paramedics Stayed in Village in Aru Selatan District, 2010</i>	38
4.2.4	Hasil Monitoring Cakupan Usaha Perbaikan Gizi Keluarga (UPGK) di Kecamatan Aru Selatan menurut Desa, 2010 <i>Monitorial Issued of Initiative of Reconciliation Nutrient Family Scooping [IRNF] in Aru Selatan District by Village, 2010</i>	40

4.2.5	Kegiatan Balai Kesehatan Ibu dan Anak di Kecamatan Aru Selatan menurut Desa, 2010 <i>The Activity of Mother and Children Polyclinic in Aru Selatan District by Village, 2010</i>	41
4.2.6	Hasil Cakupan Imunisasi di Kecamatan Aru Selatan per Bulan, 2010 <i>Result of Scooping Immunization in Aru Selatan District by Month, 2010</i>	43
4.2.7	Banyaknya Bayi Lahir Hidup, Bayi Lahir Mati dan Persentase Berat Bayi Lahir Rendah (BBLR) pada Rumah Sakit dan Puskesmas di Kecamatan Aru Selatan menurut Desa, 2010 <i>Number of Infant Birth, Infant Death by Birth and Percentage of Low's Weight Infant by Birth (BBLR) at Hospital and Public Health Centres (Puskesmas) in Aru Selatan District by Village, 2010</i>	45
4.3.1	Jumlah Tempat Ibadah menurut menurut Desa/Kelurahan dan Jenis di Kecamatan Aru Selatan, 2010 <i>Number of Worship Places by Type by Village in Aru Selatan District , 2010</i>	47
4.3.2	Jumlah Jemaah Haji di Kecamatan Aru Selatan menurut Jenis Kelamin, 2007– 2010 <i>Moslem Pilgrims in Aru Selatan District by Sex, 2007- 2010</i>	48
4.3.3	Kegiatan Taman Pengajian Al-Quran [TPA] di Kecamatan Aru Selatan, 2010 <i>Al-Quran Training Centres [TPA] Activities in Aru Selatan District , 2010</i>	48
5. PERTANIAN / AGRICULTURE		
5.1	Luas Desa/Kelurahan dan Penggunaan Lahan menurut Desa/Kelurahan di Kecamatan Aru Selatan, 2010 <i>Village Area and Land Utilization by Village in Aru Selatan District , 2010</i>	55

5.2	Luas Areal, Luas Panen dan Produksi Tanaman Pangan menurut Komoditi di Kecamatan Aru Selatan, 2010 <i>Land Area, Area Harvested and Production of Food Crops by Commodity in Aru Selatan District, 2010</i>	56
5.3	Luas Areal, Luas Panen, dan Produksi Sayuran Dataran Rendah menurut Komoditi di Kecamatan Aru Selatan, 2010 <i>Land Area, Harvested Area, and Production of Low Land's Vegetables in Aru Selatan District by Commodity, 2010</i>	57
5.4	Luas Areal, Luas Panen, dan Produksi Buah-buahan Dataran Rendah dan Tinggi di Kecamatan Aru Selatan menurut Komoditi, 2010 <i>Land Area, Harvested Area, and Production of Low and High Land's Fruits In Aru Selatan District by Commodity, 2010</i>	58
5.5	Populasi Ternak, Jumlah Pematangan dan Produksi Daging menurut Jenis di Kecamatan Aru Selatan, 2010 <i>Livestocks Population, Slaughtered an Meat Production by Type in Aru Selatan District , 2010</i>	59
5.6	Populasi Unggas dan Produksi Telur menurut Jenis Unggas di Kecamatan Aru Selatan, 2010 <i>Poultry Population and Egg Production by Type in Aru Selatan District, 2010</i>	59
5.7	Jumlah Nelayan, Kelompok Nelayan, Perahu Nelayan dan Alat Penangkapan Ikan di Kecamatan Aru Selatan, 2010 <i>Number of Fishermen, Fishermen Groups, Fishing - Boats and Fishing Gears in Aru Selatan District, 2010</i>	60
5.8	Produksi dan Nilai Produksi Ikan di Kecamatan Aru Selatan menurut Jenis, 2010 <i>Fish Production and Its Value at District of Aru Selatan by Species, 2010</i>	61
5.9	Produksi dan Nilai Produksi Non Ikan di Kecamatan Aru Selatan menurut Jenis, 2010 <i>Non Fish Production and Its Value at District of Aru Selatan by Species, 2010</i>	63

**6. PERTAMBANGAN, ENERGI DAN INDUSTRI/
MINING, ENERGY AND INDUSTRY**

- 6.1 Lokasi Penggalian Bahan Galian C menurut Desa di Kecamatan Aru Selatan, 2010
Location of Type – C Quarrying Sites by Villages in Aru Selatan District, 2010 69
- 6.2 Jumlah Rumah Tangga Pengguna Listrik PLN dan Listrik Non PLN per Desa di Kecamatan Aru Selatan, 2010
Government Electricity and Non Government Electricity by Villages in District of Aru Selatan, 2010 70
- 6.3 Sumber Air Minum Utama yang Digunakan menurut Desa di Kecamatan Aru Selatan, 2010
Main Drinking Water Source to Use by Villages in Aru Selatan District, 2010 71

**7. PERDAGANGAN, KEUANGAN DAN HARGA
TRADE, FINANCE AND PRICES**

- 7.1 Jumlah Toko/Kios menurut Desa di Kec. Aru Selatan, 2010
Numbers of Stores/Shops by Villages in Aru Selatan District, 2010 76

**8. TRANSPORTASI DAN KOMUNIKASI /
TRANSPORTATION AND COMMUNICATION**

- 8.1 Kondisi, Jenis Permukaan dan Status Jalan yang melalui Desa/Kelurahan, 2010
Conditions, Surface Type and Status of the Road Crossing the Village, 2010 80
- 8.2 Rangkaian Alat Transportasi untuk Menjangkau Desa dari Ibukota Kecamatan, 2010
Transportation Sequence to Reach the Villages From District Capitol, 2010 81

8.3	Angkutan Penumpang dan Barang Pada Lintas Penyeberangan Dobo - Tabarfane [pp] <i>Passengers and Goods Freight</i> <i>Traffics at Dobo – Tabarfane Ferryboat Line [vv]</i>	82
-----	--	----

9. HOTEL DAN PARIWISATA /
HOTELS AND TOURISM

9.1	Objek - Objek Wisata di Kecamatan Aru Selatan, 2010 <i>Tourism Objects in the Aru Selatan District , 2010</i>	86
-----	--	----

<http://keparukab.bps.go.id>

KONDISI GEOGRAFIS

Geographical Condition

1

KEADAAN GEOGRAFI DAN IKLIM
Geographical Situation and Climate

Letak Geografis

Kecamatan Aru Selatan menurut astronomi terletak pada 6° sampai dengan 6°50' Lintang Selatan dan dari 133°30' sampai dengan 134°20' Bujur Timur.

Adapun batas-batas Kecamatan Aru Selatan adalah sebagai berikut :

Sebelah Utara : Kecamatan Aru Tengah
Sebelah Selatan : Laut Arafura
Sebelah Timur : Kecamatan Aru Selatan Timur
Sebelah Barat : Laut Arafura

Topografi

Secara topografi Kecamatan Aru Selatan berupa dataran rendah dan berawa-rawa yang memiliki luas ± 1.100,44 Km² yang terletak pada ketinggian 0 - 200 mdpl.

Tidak terdapat gunung, namun ada sungai yang mengalir secara terus-menerus sepanjang tahun yang terletak di desa Popjetur.

Geologi

Kecamatan Aru Selatan terdiri dari 1 pulau besar saja, yaitu Pulau Trangan.

Secara morfologi di sepanjang Pulau Trangan bertopografi karst terbentuk oleh batu gamping, napal, dan pasir dengan puncak tertinggi sekitar 200 mdpl.

Geographical Location

The Aru Selatan District based on astronomy was located between 6° to 6°50' South Latitudes and from 133°30' to 134°20' East Longitudes.

Geographically Aru Selatan District is bordered by :

*Northern border: Aru Tengah District
Southern border: Arafura Sea
Eastern border : Aru Selatan Timur District
Western border : Arafura Sea*

Topography

Based on its topography, Aru Selatan was a flat and swampy area of 1,100.44 km² located between 0 – 200 meters above the sea level.

There was no mountains but there is river which flow continuously along one years at Popjetur village.

Geology

There is a big island in Aru Selatan District which called Trangan Island.

Based on morfology, along of Trangan Island is karst topographycal which formed by limestone, napal and sand with the height is about 200 meters above the sea level.

Menurut peta Geologi Indonesia [1965], pulau/kepulauan di Kecamatan Aru Selatan tersusun dari tanah dan batuan yang tercatat sebanyak 2 jenis tanah dan 5 jenis batuan, secara lengkap dapat dilihat pada **Tabel 1.2**.

Iklim

Iklim dipengaruhi oleh Laut Banda, Laut Arafura dan Samudera Indonesia juga dibayangi oleh Pulau Irian di Bagian Timur dan Benua Australia di Bagian Selatan, sehingga sewaktu-waktu terjadi perubahan.

a. Tipe Iklim

Berdasarkan klasifikasi Agroklimate menurut OLDEMAN, IRSAL dan MULADI [1981], Kecamatan Aru Selatan termasuk dalam Zone C2 dengan jumlah bulan basah 5 - 6 bulan dan bulan kering 2 - 3 bulan .

b. Musim

1. Pada keadaan musim teratur, Musim Timur berlangsung dari Bulan April sampai Oktober. Musim ini adalah Musim Kemarau. Musim Barat berlangsung dari Bulan Oktober sampai Pebruari. Musim hujan pada Bulan Desember sampai Pebruari dan curah hujan terbesar terjadi pada Bulan Desember dan Pebruari.
2. Musim Pancaroba berlangsung di sepanjang bulan Maret/April dan Oktober/November.
3. Bulan April sampai Oktober, bertiup Angin Timur Tenggara. Angin kencang bertiup pada Bulan Januari dan Pebruari diikuti dengan hujan deras dan laut bergelora.

Based on Indonesian Geology Map [1965], Island/Archipelago in the Aru Selatan District is formed by 2 kinds soil and 5 kinds rock [see the Table 1.2].

Climate

The Climate was influenced by Banda Sea, Arafura Sea and Indonesian Ocean and also by Irian Island in the eastern part and Australian Continent in the southern part so that there is an uncertainty on seasonal transition period.

a. Type of Climate

Based on Agroclimate Classification by OLDEMAN, IRSAL and MULADI [1981], the Aru Selatan District was classified in Zone C2 with 5 - 6 wet months and 2 - 3 dry months.

b. Season

1. *Regularly, East Season start from April to October. This season was a dry season. West season start from October to February. Rainy season start from December to February, there was the period with heaviest rainfall.*
2. *Seasonal transitions fall in March/April and October/November.*
3. *April to October, there was south east wind blew. Hard wind blew in January and February followed by heavy rainfall and rough sea.*

4. Bulan April sampai September bertiup Angin Timur, Tenggara dan Selatan sebanyak 91% dengan Angin Tenggara dominan 61% .

4. April to September blew south east and south winds around 91% with south east wind which dominance about 61%.

Bulan Oktober sampai Maret bertiup Angin Barat Laut sebanyak 50% dengan Angin Barat Laut dominan 28%.

October to March blew west east wind around 50% with west east which dominance about 28%

<http://keparukab.bps.go.id>

Tabel 1.1 Letak Geografis Wilayah Kecamatan Aru Selatan
Table 1.1 *Geographical Position of the Aru Selatan District*

Kecamatan Aru Selatan terletak diantara :
The Aru Selatan District lies between

6° - 6°50' Lintang Selatan / *Southern Latitude*
 133°30' - 134°20' Bujur Timur / *Eastern Longitude*

- Sebelah utara berbatasan dengan : Kecamatan Aru Tengah
The northern part by : The District of Aru Tengah
 - Sebelah selatan berbatasan dengan : Laut Arafura
The southern part by : Arafura Sea
 - Sebelah timur berbatasan dengan : Kecamatan Aru Selatan Timur
The eastern part by : The District of Aru Selatan Timur
 - Sebelah barat berbatasan dengan : Laut Arafura
The western part by : Arafura Sea
-

Sumber / *Source* : BPS Kabupaten Kepulauan Aru
BPS - Statistics Regency of Kepulauan Aru

Tabel 1.2 Distribusi Jenis Tanah/Batuan pada Kepulauan
Table *Distribution Kinds of Land/Rock at Archipelago*
in the Aru Selatan District

Jenis Tanah <i>Kinds of Soil</i>	Jenis Batuan <i>Kinds of Rock</i>
1	2
Podzolik	Neogen
Rensina	Aluvium Undak Terumbul Coral Paleozoikum Seklis Habluk

Sumber / Source : Pola Dasar Kabupaten Maluku Tenggara
Design Foundation of the Regency of Maluku Tenggara

Tabel 1.3 Letak Geografis Desa di Kecamatan Aru Selatan
Table Geographical Position of Villages in the Aru Selatan District

Nama Desa <i>Name of Village</i>	Pulau <i>Island</i>	Letak Desa <i>Geographical Location</i>	
		Pesisir <i>Coast</i>	Bukan Pesisir <i>Non Coast</i>
1	2	3	4
001. Popjetur	Trangan		√
002. Ngaibor	Trangan	√	
003. Fatural	Trangan	√	
004. Gaimar	Trangan	√	
005. Jelja	Trangan	√	
006. Doka Barat	Trangan	√	
007. Doka Timur	Trangan	√	
008. Laininir	Trangan	√	
009. Marafenfen	Trangan		√
010. Ngaiguli	Trangan	√	
011. Feruni	Trangan	√	
012. Kalar kalar	Trangan	√	
013. Kabalukin	Trangan	√	
014. Jerol	Trangan	√	
015. Lor lor	Trangan	√	
016. Rebi	Trangan	√	
017. Lutur	Trangan	√	
018. Hokmar	Trangan	√	
019. Tabarfane	Trangan	√	

Sumber / *Source* : BPS Kabupaten Kepulauan Aru
 BPS - Statistics Regency of Kepulauan Aru

Tabel
Table**1.4**

Luas Wilayah dan Jarak dari Ibukota Kecamatan dan Ibukota Kabupaten Menurut Desa di Kecamatan Aru Selatan
Total Area and Distance from the District and the Regency Capital Town by Village in the Aru Selatan District

2010

Nama Desa <i>Name of Village</i>	Luas Area (Km ²)	Jarak dari <i>Distance from (Km)</i>	
		Ibukota Kecamatan *) <i>The District Capitol</i>	Ibukota Kabupaten **) <i>The Regency Capitol</i>
1	2	3	4
001. Popjetur	80,56	49,96	44,5
002. Ngaibor	74,70	48,55	121,0
003. Fatural	37,24	42,22	97,0
004. Gaimar	50,00	17,11	103,5
005. Jelia	40,29	21,93	128,5
006. Doka Barat	48,83	13,93	97,0
007. Doka Timur	42,00	16,46	104,0
008. Laininir	47,50	13,45	98,0
009. Marafenfen	66,00	7,65	97,0
010. Ngaiguli	45,75	38,27	95,0
011. Feruni	41,75	34,33	107,0
012. Kalar kalar	84,50	29,47	89,0
013. Kabalukin	40,00	24,85	87,0
014. Jerol	54,00	0,00	88,0
015. Lor lor	80,00	6,15	48,2
016. Rebi	80,72	22,58	80,5
017. Lutur	52,60	30,17	72,5
018. Hokmar	54,00	46,26	60,5
019. Tabarfane	80,00	54,23	50,0

Catatan / Notes : *) Dihitung dari Kantor Kecamatan / *Measured from District Office*

**) Dihitung dari Kantor Daerah / *Measured from Regency Office*

Sumber / Source : BPS Kabupaten Kepulauan Aru

BPS - Statistics Regency of Kepulauan Aru

<http://keparukab.bps.go.id>

PEMERINTAHAN

Government

2

PEMERINTAHAN Government

Sejarah Singkat

Kecamatan Aru Selatan, yang beribukota di Jerol, merupakan kecamatan yang ada sejak Kabupaten Kepulauan Aru memisahkan diri dari Kabupaten Maluku Tenggara pada tahun 2003. Pada saat itu Kabupaten Kepulauan Aru terdiri atas 3 (tiga) kecamatan, yaitu:

1. Kecamatan P.P. Aru
2. Kecamatan Aru Tengah
3. Kecamatan Aru Selatan.

Pemerintahan Desa

Kecamatan Aru Selatan saat ini masih membawahi 19 desa. Status 19 desa tersebut ada di Daerah pedesaan.

Beberapa desa terbagi menjadi Desa Induk dan Dusun/Anak Desa. Selain 19 desa yang ada, di daerah pedesaan terdapat 1 (satu) Dusun yang berada di dalam wilayah administratif beberapa Desa (**Tabel 2.1**).

Brief History

Aru Selatan District, capitalled in Jerol, is one of district since Kepulauan Aru Regency splitted from Maluku Tenggara Regency in 2003. At that time there are 3 districts in Kepulauan Aru Regency:

1. *P.P Aru District*
2. *Aru Tengah District*
3. *Aru Selatan District*

Village Government

Aru Selatan District is consisted by 19 villages. Status of them is in rural area.

*Some villages devided into main villages and sub villages. Besides that 19 villages, there are 1 wards in that area. (**Tabel 2.1**).*

Tabel
*Table***2.1**

Banyaknya Anak Desa/Dusun beserta Nama Dusun, RK/RW dan RT Dirinci per Desa di Kecamatan Aru Selatan.
Number of Wards with Its Name, Citizenship and Neighborhood by Viilage in Aru Selatan District

2 0 1 0

	Nama Desa <i>Name of Village</i>	Anak Desa/ Dusun / Wards	
		Jumlah / Total	Nama / Name
	1	2	3
001.	Popjetur	-	
002.	Ngaibor	-	
003.	Fatural	-	
004.	Gaimar	-	
005.	Jelia	-	
006.	Doka Barat	-	
007.	Doka Timur	-	
008.	Laininir	-	
009.	Marafenfen	-	
010.	Ngaiguli	-	
011.	Feruni	-	
012.	Kalar kalar	-	
013.	Kabalukin	-	
014.	Jerol	-	
015.	Lor lor	-	
016.	Rebi	-	
017.	Lutur	-	
018.	Hokmar	-	
019	Tabarfane	1	Katanter

Sumber : BPS Kabupaten Kepulauan Aru

Source : BPS - Statistics Regency of Kepulauan Aru

Tabel
Table

2.2

Keberadaan Aparat Pemerintahan Desa/Kelurahan Dirinci
per Desa di Kecamatan Aru Selatan.

*Government Village Instruments Existence by Village
in Aru Selatan District*

2010

Nama Desa <i>Name of Village</i>	Kepala Desa Definitif/Lurah <i>Definitive Village Chiefs</i>	Sekretaris Desa/ Kelurahan <i>Village Secretary</i>	Badan Perwakilan Desa/ Dewan Kelurahan <i>Village Parliament</i>
<i>1</i>	<i>2</i>	<i>3</i>	<i>4</i>
001. Popjetur	Ada / exist	Ada / exist	Ada / exist
002. Ngaibor	Ada / exist	Ada / exist	Ada / exist
003. Fatural	Ada / exist	Ada / exist	Ada / exist
004. Gaimar	Ada / exist	Ada / exist	Ada / exist
005. Jelia	Ada / exist	Ada / exist	Ada / exist
006. Doka Barat	Ada / exist	Ada / exist	Ada / exist
007. Doka Timur	Ada / exist	Ada / exist	Ada / exist
008. Laininir	Ada / exist	Ada / exist	Ada / exist
009. Marafenfen	Ada / exist	Ada / exist	Ada / exist
010. Ngaiguli	Ada / exist	Ada / exist	Ada / exist
011. Feruni	Ada / exist	Ada / exist	Ada / exist
012. Kalar kalar	Ada / exist	Ada / exist	Ada / exist
013. Kabalukin	Ada / exist	Ada / exist	Ada / exist
014. Jerol	Ada / exist	Ada / exist	Ada / exist
015. Lor lor	Ada / exist	Ada / exist	Ada / exist
016. Rebi	Ada / exist	Ada / exist	Ada / exist
017. Lutur	Ada / exist	Ada / exist	Ada / exist
018. Hokmar	Ada / exist	Ada / exist	Ada / exist
019. Tabarfane	Ada / exist	Ada / exist	Ada / exist

Sumber : BPS Kabupaten Kepulauan Aru

Source : BPS - Statistics Regency of Kepulauan Aru

<http://keparukab.bps.go.id>

**PENDUDUK
DAN TENAGA KERJA**
Population and Employment

3

PENDUDUK DAN KETENAGAKERJAAN

Population and Employment

Ulasan Singkat

Jumlah Penduduk Kecamatan Aru Selatan pada pertengahan tahun 2010 sebanyak 8.694 jiwa yang terdiri dari laki-laki sebanyak 4.394 jiwa dan perempuan sebanyak 4.300 jiwa.

Sedangkan *Sex Ratio* rata-rata per desa untuk Kecamatan Aru Selatan adalah sebesar 102 pada tahun 2010. Hal ini berarti secara rata-rata perbandingan laki-laki dan perempuan di Kecamatan Aru Selatan adalah 102 : 100. Atau dapat pula dikatakan di Kecamatan Aru Selatan pada Tahun 2010 untuk setiap 100 orang perempuan terdapat 102 orang laki-laki (Tabel 3.4).

Kepadatan Penduduk rata-rata di Kecamatan Aru Selatan pada tahun 2010 adalah sebanyak 8 jiwa per Km². (Tabel 3.2).

Persebaran Penduduk di Kecamatan Aru Selatan cukup beragam. Desa Kalar Kalar adalah desa dengan jumlah penduduk terbanyak sedangkan Desa Gaimar adalah desa dengan penduduk paling sedikit di Kecamatan Aru Selatan.

Summary

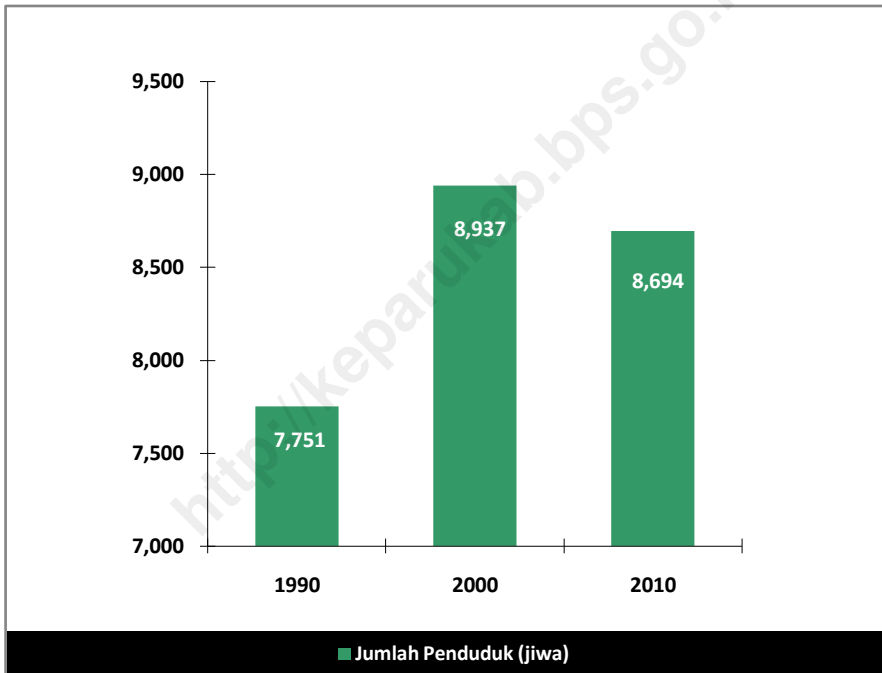
District Population of Aru Selatan on the middle year of 2010 is 8,694 people, with consisted 4,394 male and 4,300 female.

It comes to the result of calculation of Sex Ratio of District Population of Aru Selatan in 2010 as 102. It means that averagely the ratio of male to female in District of Aru Selatan is 102 to 100. Or that we can say, on 2010 that for every 100 female there is 102 male averagely. (Table 3.4)

The population density in District of Aru Selatan on the end of the year 2010 is 8 people per Km². (Table 3.2)

Population Distribution in Aru Selatan District is immeasurable. Kalar-Kalar Village has the most population, and Gaimar Village has the least population.

Gambar 3.1
Figure **Jumlah Penduduk Hasil Sensus Penduduk**
di Kecamatan Aru Selatan
The Population Census Result
in The District of Aru Selatan
1990, 2000, 2010



Catatan / Notes : Diolah dari hasil Sensus Penduduk 1990, 2000, dan 2010
Based on 1990, 2000, and 2010 Population Census
Sumber / Source : BPS Kabupaten Kepulauan Aru
BPS – Statistics of Kepulauan Aru Regency

Tabel
Table

3.1

Jumlah Penduduk Menurut Desa dan Jenis Kelamin
di Kecamatan Aru Selatan
Population by Village and Sex
in Aru Selatan District

2010

(Jiwa)

Nama Desa <i>Village</i>		Laki-laki <i>Male</i>	Perempuan <i>Female</i>	Jumlah <i>Total</i>
1		2	3	4
001.	Popjetur	209	185	394
002.	Ngaibor	224	222	446
003.	Fatural	75	86	161
004.	Gaimar	52	73	125
005.	Jelia	117	100	217
006.	Doka Barat	189	200	389
007.	Doka Timur	129	125	254
008.	Laininir	259	284	543
009.	Marafenfen	159	155	314
010.	Ngaiguli	76	83	159
011.	Feruni	459	438	897
012.	Kalar kalar	512	491	1 003
013.	Kabalukin	253	250	503
014.	Jerol	278	307	585
015.	Lor lor	368	371	739
016.	Rebi	295	287	582
017.	Lutur	241	190	431
018.	Hokmar	145	147	292
019.	Tabarfane	354	306	660
Jumlah / Total		4 394	4 300	8 694

Catatan / Notes : Diolah dari hasil Sensus Penduduk 2010

Based on 2010 Population Census

Sumber / Source : BPS Kabupaten Kepulauan Aru

BPS – Statistics of Kepulauan Aru Regency

Tabel 3.2 Jumlah Penduduk dan Kepadatan Penduduk Menurut Desa di Kecamatan Aru Selatan
Table 3.2 *Population and Population Density by Village in the District of Aru Selatan*
2 0 1 0

Nama Desa <i>Village</i>		Luas Desa <i>Village Area</i> (Km ²)	Jumlah Penduduk <i>Population</i> (Jiwa)	Kepadatan Penduduk <i>Population Density</i> (Jiwa/Km ²)
1		2	3	4
001.	Popjetur	80,56	394	5
002.	Ngaibor	74,70	446	6
003.	Fatural	37,24	161	4
004.	Gaimar	50,00	125	3
005.	Jelia	40,29	217	5
006.	Doka Barat	48,83	389	8
007.	Doka Timur	42,00	254	6
008.	Laininir	47,50	543	11
009.	Marafenfen	66,00	314	5
010.	Ngaiguli	45,75	159	3
011.	Feruni	41,75	897	21
012.	Kalar kalar	84,50	1 003	12
013.	Kabalukin	40,00	503	13
014.	Jerol	54,00	585	11
015.	Lor lor	80,00	739	9
016.	Rebi	80,72	582	7
017.	Lutur	52,60	431	8
018.	Hokmar	54,00	292	5
019.	Tabarfane	80,00	660	8
J u m l a h / Total		1.100,44	8 694	8

Catatan / Notes : Diolah dari hasil Sensus Penduduk 2010
 Based on 2010 Population Census
 Sumber / Source : BPS Kabupaten Kepulauan Aru
 BPS – Statistics of Kepulauan Aru Regency

Tabel 3.3 Jumlah Penduduk dan Persebaran Penduduk
Table 3.3 Menurut Desa di Kecamatan Aru Selatan
Population and Population Distribution
by Village in Aru Selatan District
2010

Nama Desa Village		Jumlah Penduduk Population (Jiwa)	Persebaran Penduduk Population Distribution (Jiwa/Km ²)
1		2	3
001.	Popjetur	394	4,53
002.	Ngaibor	446	5,13
003.	Fatural	161	1,85
004.	Gaimar	125	1,44
005.	Jelia	217	2,50
006.	Doka Barat	389	4,47
007.	Doka Timur	254	2,92
008.	Laininir	543	6,25
009.	Marafenfen	314	3,61
010.	Ngaiguli	159	1,83
011.	Feruni	897	10,32
012.	Kalar kalar	1 003	11,54
013.	Kabalukin	503	5,79
014.	Jerol	585	6,73
015.	Lor lor	739	8,50
016.	Rebi	582	6,69
017.	Lutur	431	4,96
018.	Hokmar	292	3,36
019.	Tabarfane	660	7,59
J u m l a h / Total		8 694	100,00

Catatan / Notes : Diolah dari hasil Sensus Penduduk 2010
 Based on 2010 Population Census
 Sumber / Source : BPS Kabupaten Kepulauan Aru
 BPS – Statistics of Kepulauan Aru Regency

Tabel
Table 3.4

Penduduk dan Rasio Jenis Kelamin
Dirinci per Desa di Kecamatan Aru Selatan
*Number of Resident by Religion per Village
in Aru Selatan District*

2 0 1 0

Nama Desa <i>Village</i>		Laki-laki <i>Male</i> <i>(Jiwa)</i>	Perempuan <i>Female</i> <i>(Jiwa)</i>	Rasio Jenis Kelamin <i>Sex Ratio</i>
1		2	3	4
001.	Popjetur	209	185	113
002.	Ngaibor	224	222	101
003.	Fatural	75	86	87
004.	Gaimar	52	73	71
005.	Jelia	117	100	117
006.	Doka Barat	189	200	95
007.	Doka Timur	129	125	103
008.	Laininir	259	284	91
009.	Marafenfen	159	155	103
010.	Ngaiguli	76	83	92
011.	Feruni	459	438	105
012.	Kalar-Kalar	512	491	104
013.	Kabalukin	253	250	101
014.	Jerol	278	307	91
015.	Lor-lor	368	371	99
016.	Rebi	295	287	103
017.	Lutur	241	190	127
018.	Hokmar	145	147	99
019.	Tabarfane	354	306	116
Jumlah / Total		4 394	4 300	102

Catatan / Notes : Diolah dari hasil Sensus Penduduk 2010
Based on 2010 Population Census

Sumber / Source : BPS Kabupaten Kepulauan Aru
BPS – Statistics of Kepulauan Aru Regency

<http://keparukab.bps.go.id>

SOSIAL

Social

4

SOSIAL

Social

Pendidikan

Keadaan Pendidikan di Kecamatan Aru Selatan dapat dilihat dari Tabel 4.1.1 s.d. Tabel 4.1.6.

Terdapat 21 Sekolah Dasar yang tersebar di seluruh Desa/Kelurahan di Kecamatan Aru Selatan. Sekolah Lanjutan Tingkat Pertama hanya berjumlah 7 dan hanya berada di desa-desa tertentu, tetapi semua Desa/Kelurahan rata-rata bisa menjangkau fasilitas SLTP. Sedangkan Sekolah Lanjutan Tingkat Atas berjumlah 1. (Tabel 4.1.2 s.d. Tabel 4.1.3)

Rasio Murid terhadap Guru di Kecamatan Aru Selatan adalah 15 murid tiap 1 guru untuk SD; 8 murid tiap 1 guru untuk SLTP; dan 3 murid untuk 1 guru untuk SLTA.

Sedangkan rata-rata jumlah murid per kelas untuk SD 16 murid; untuk SLTP 20 murid; dan untuk SLTA 25 murid. (Tabel 4.1.6)

Kesehatan

Di Kecamatan Aru Selatan tidak terdapat Rumah Sakit, 6 Puskesmas, 3 Puskesmas Pembantu, dan 3 Poskesdes (Tabel 4.2.1 dan Tabel 4.2.2).

Sedangkan untuk tenaga kesehatan terdapat 2 dokter umum, 37 perawat umum, 4 bidan (Tabel 4.2.3).

Education

Information about education in Aru Selatan District can be obtained from Table 4.1.1 to 4.1.6.

There are 21 Elementary Schools spread in all villages in Aru Selatan District. The number of Junior High Schools in Aru Selatan District is 7, located in some certain villages and almost all villages can reach to the nearest one easily. While there are 1 Senior High Schools in Aru Selatan District, Common or Vocational. (Table 4.1.2 to 4.1.3)

Pupils to teacher ratio in Aru Selatan District are 15 students for one Elementary School teacher, 8 students for one Junior High School teacher and 3 students for one Senior High School teacher.

While averagely there are 16 students for each Elementary School classes and 20 students for each Junior High School classes and 25 students for each Senior High School classes. (Table 4.1.6)

Health

There are no Hospital, 6 Public Health Centers, 3 Aiding Public Health Centers and 3 Village Health Posts. (Table 4.2.1 and Table 4.2.2)

As Health Personnels, there are 2 general physicians, 37 Nurses, 4 Midwives. (Table 4.2.3)

Agama

Mayoritas penduduk Kecamatan Aru Selatan beragama Kristen Protestan, kemudian Islam dan Kristen Katholik.

Di Kecamatan Aru Selatan terdapat 3 Gereja Katolik, 20 Gereja Protestan, 7 Masjid. (Tabel 4.3.1)

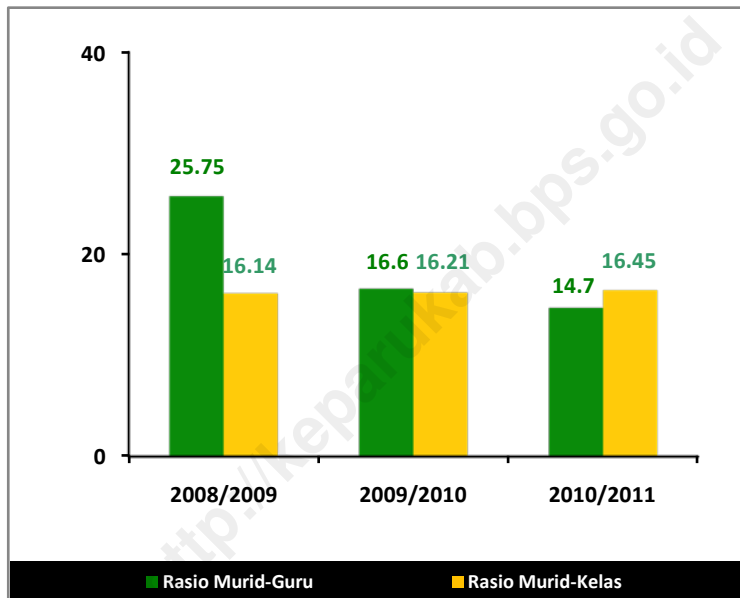
Religion

The majority of religion of the people of Aru Selatan District are Protestants, then followed by Islam and Catholic.

There are 3 Catholics Churches, 20 Protestants Churches, 7 Mosques in Aru Selatan District. (Table4.3.1)

<http://keparukab.bps.go.id>

Gambar 4.1 Rasio Murid-Guru dan Rata-rata Murid per Kelas
Pada Jenjang Sekolah Dasar di Kecamatan Aru Selatan
Figure 4.1 Elementary School Pupils-Teachers Ratio and per Class
Pupils Average in The District of Aru Selatan
2008/2009 – 2010/2011



Sumber / Source : BPS Kabupaten Kepulauan Aru
BPS – Statistics of Kepulauan Aru Regency

Tabel
Table 4.1.1

Banyaknya Sekolah Negeri Dirinci menurut Desa
di Kecamatan Aru Selatan
*Number of State Schools by Village
in Aru Selatan District*
2010/2011
(Buah)

Nama Desa <i>Name of Village</i>	TK <i>Kindergartens</i>	SD <i>Elementary School</i>	SLTP <i>Junior High School</i>	SLTA/ SMK <i>Senior/ Vocational High School</i>
<i>1</i>	<i>2</i>	<i>3</i>	<i>4</i>	<i>5</i>
001. Popjetur	-	-	-	-
002. Ngaibor	-	-	1	-
003. Fatural	-	-	-	-
004. Gaimar	-	1	-	-
005. Jelia	-	-	-	-
006. Doka Barat	-	1	-	-
007. Doka Timur	-	-	-	-
008. Laininir	-	-	1	-
009. Marafenfen	-	-	-	-
010. Ngaiguli	-	1	-	-
011. Feruni	-	-	-	-
012. Kalar kalar	-	-	-	-
013. Kabalukin	-	-	-	-
014. Jerol	-	1	1	1
015. Lor lor	-	-	-	-
016. Rebi	-	-	1	-
017. Lutur	-	-	-	-
018. Hokmar	-	-	-	-
019. Tabarfane	-	2	-	-
Jumlah / Total	-	6	4	1

Sumber : Dinas Pendidikan, Pemuda dan Olah Raga Kabupaten Kepulauan Aru
Source : *Regional Office of Education, Youth and Sport of Kepulauan Aru*

Tabel
Table 4.1.2

Banyaknya Sekolah Swasta Dirinci menurut Desa
di Kecamatan Aru Selatan
*Number of Private Schools by Village
in Aru Selatan District*
2010/ 2011
(Buah)

Nama Desa <i>Name of Village</i>	TK <i>Kindergartens</i>	SD <i>Elementary School</i>	SLTP <i>Junior High School</i>	SLTA/ SMK <i>Senior/ Vocational High School</i>
1	2	3	4	5
001. Popjetur	-	1	-	-
002. Ngaibor	-	1	-	-
003. Fatural	-	1	-	-
004. Gaimar	-	-	-	-
005. Jelia	-	1	-	-
006. Doka Barat	-	1	-	-
007. Doka Timur	-	1	-	-
008. Laininir	-	-	-	-
009. Marafenfen	-	1	-	-
010. Ngaiguli	-	-	-	-
011. Feruni	-	1	1	-
012. Kalar kalar	-	1	-	-
013. Kabalukin	-	1	-	-
014. Jerol	-	1	-	-
015. Lor lor	-	1	-	-
016. Rebi	-	1	-	-
017. Lutur	-	1	-	-
018. Hokmar	-	1	-	-
019. Tabarfane	-	-	2	-
J u m l a h / Total	-	15	3	-

*) Termasuk Madrasah Ibtidaiyah, Madrasah Tsanawiyah dan Madrasah Aliyah

Include Moslem Elementary Schools, Moslem Junior High Schools and Moslem Senior High Schools

Sumber : Dinas Pendidikan, Pemuda dan Olah Raga Kabupaten Kepulauan Aru

Source : *Regional Office of Education, Youth and Sport of Kepulauan Aru*

Tabel
Table 4.1.3

Jumlah Sekolah, Gedung Sekolah, Kelas dan Ruang Kelas menurut Tingkat Sekolah di Aru Selatan
Number of Schools, School Buildings, Classrooms and Classes by School Levels in Aru Selatan District
2010/ 2011
(Buah)

Tingkat Sekolah <i>Schools Level</i>	Gedung Sekolah <i>School Buildings</i>	Sekolah <i>Schools</i>	Ruang Kelas <i>Class Rooms</i>	Kelas <i>Classes</i>
<i>1</i>	<i>2</i>	<i>3</i>	<i>4</i>	<i>5</i>
1. Taman Kanak-kanak / <i>Kindergartens</i>	-	-	-	-
2. Sekolah Dasar / <i>Elementary Schools</i>	21	21	113	126
a. Negeri / <i>State</i>	6	6	30	36
b. Swasta / <i>Private</i>	15	15	83	90
3. Sekolah Menengah Pertama / <i>Junior High Schools</i>	7	7	26	24
a. Negeri / <i>State</i>	4	4	19	16
b. Swasta / <i>Private</i>	3	3	7	8
4. Sekolah Menengah Atas dan Sekolah Menengah Kejuruan / <i>Senior High Schools and</i> <i>Vocational High Schools</i>	1	1	2	3
a. Negeri / <i>State</i>	1	1	2	3
b. Swasta / <i>Private</i>	-	-	-	-
Jumlah / Total	29	29	141	153

Sumber : Dinas Pendidikan, Pemuda dan Olah Raga Kabupaten Kepulauan Aru
Source : *Regional Office of Education, Youth and Sport of Kepulauan Aru*

Tabel
Table**4.1.4**

Jumlah Guru Tetap dan Tidak Tetap
menurut Tingkat Sekolah di Kecamatan Aru Selatan
*Number of Permanent and Temporary Teachers
by School Levels in Aru Selatan District
2010/ 2011*

Tingkat Sekolah <i>Schools Level</i>	Tetap <i>Permanent</i>		Tidak Tetap <i>Temporary</i>	
	Laki-Laki <i>Male</i>	Perem- puan <i>Female</i>	Laki-Laki <i>Male</i>	Perem- puan <i>Female</i>
1	2	3	4	5
1. Taman Kanak-kanak / <i>Kindergartens</i>	-	-	-	-
2. Sekolah Dasar / <i>Elementary Schools</i>	52	82	4	3
a. Negeri / <i>State</i>	15	21	1	1
b. Swasta / <i>Private</i>	37	61	3	2
3. Sekolah Menengah Pertama / <i>Junior High Schools</i>	22	26	5	5
a. Negeri / <i>State</i>	15	19	3	3
b. Swasta / <i>Private</i>	7	7	2	2
4. Sekolah Menengah Atas dan Sekolah Menengah Kejuruan / <i>Senior High Schools and Vocational High Schools</i>	10	11	1	1
a. Negeri / <i>State</i>	10	11	1	1
b. Swasta / <i>Private</i>	-	-	-	-
Jumlah / Total	84	119	10	9

Sumber : Dinas Pendidikan, Pemuda dan Olah Raga Kabupaten Kepulauan Aru
Source : *Regional Office of Education, Youth and Sport of Kepulauan Aru*

Tabel 4.1.5 Jumlah Murid dan Penerimaan Murid Baru menurut Tingkat Sekolah di Kecamatan Aru Selatan
Number of Pupils and New Pupil Acceptance by School Levels in Aru Selatan District 2010/2011

Tingkat Sekolah <i>School Levels</i>	Murid <i>Pupils</i>		Penerimaan Baru <i>New Acceptance</i>
	Laki-Laki <i>Male</i>	Perempuan <i>Female</i>	
1	2	3	4
1. Taman Kanak-kanak / <i>Kindergartens</i>	-	-	-
2. Sekolah Dasar / <i>Elementary Schools</i>	1 107	966	473
a. Negeri / <i>State</i>	188	206	99
b. Swasta / <i>Private</i>	919	760	374
3. Sekolah Menengah Pertama / <i>Junior High Schools</i>	248	242	177
a. Negeri / <i>State</i>	199	201	139
b. Swasta / <i>Private</i>	49	41	38
4. Sekolah Menengah Atas dan Sekolah Menengah Kejuruan / <i>Senior High Schools and Vocational High Schools</i>	35	40	35
a. Negeri / <i>State</i>	35	40	35
b. Swasta / <i>Private</i>	-	-	-
Jumlah / Total	1 390	1 248	685

Sumber : Dinas Pendidikan, Pemuda dan Olah Raga Kabupaten Kepulauan Aru
 Source : *Regional Office of Education, Youth and Sport of Kepulauan Aru*

Tabel
Table 4.1.6

Rasio Murid dan Guru dan Rata-rata Murid per Kelas menurut Tingkat Sekolah di Kecamatan Aru Selatan
Pupils to Teacher Ratio and Average Pupils per Class by School Levels in Aru Selatan District
2010/ 2011

Tingkat Sekolah <i>School Levels</i>	Rasio Murid terhadap Guru <i>Pupils to Teacher Ratio</i>	Rata-rata Murid per Kelas <i>Pupils Average per Class</i>
<i>1</i>	<i>2</i>	<i>3</i>
1. Taman Kanak-kanak / <i>Kindergartens</i>	-	-
	-	-
2. Sekolah Dasar / <i>Elementary Schools</i>	14,70	16
a. Negeri / <i>State</i>	10,37	11
b. Swasta / <i>Private</i>	16,30	19
3. Sekolah Menengah Pertama / <i>Junior High Schools</i>	8,45	20
a. Negeri / <i>State</i>	10,00	25
b. Swasta / <i>Private</i>	5,00	11
4. Sekolah Menengah Atas dan Sekolah Menengah Kejuruan / <i>Senior High Schools and</i> <i>Vocational High Schools</i>	3,26	25
a. Negeri / <i>State</i>	3,26	25
b. Swasta / <i>Private</i>	-	-

Sumber : Dinas Pendidikan, Pemuda dan Olah Raga Kabupaten Kepulauan Aru
Source : *Regional Office of Education, Youth and Sport of Kepulauan Aru*

Tabel 4.2.1 Jumlah Rumah Sakit, Puskesmas dan Puskesmas Pembantu menurut Desa/Kelurahan di Kecamatan Aru Selatan
Number of Hospitals, Public Health Centers and Aiding PHC by Village in Aru Selatan District
2010
(Buah)

Nama Desa <i>Name of Villages</i>	Rumah Sakit <i>Hospital</i>	Puskesmas <i>Public Health Center</i>	Puskesmas Pembantu <i>Aiding PHC</i>
<i>1</i>	<i>2</i>	<i>3</i>	<i>4</i>
001. Popjetur	-	-	-
002. Ngaibor	-	1	-
003. Fatural	-	-	-
004. Gaimar	-	-	-
005. Jelia	-	-	-
006. Doka Barat	-	1	-
007. Doka Timur	-	-	-
008. Laininir	-	-	-
009. Marafenfen	-	-	-
010. Ngaiguli	-	-	-
011. Feruni	-	-	1
012. Kalar kalar	-	1	-
013. Kabalukin	-	-	-
014. Jerol	-	1	-
015. Lor lor	-	-	1
016. Rebi	-	-	1
017. Lutur	-	1	-
018. Hokmar	-	-	-
019. Tabarfane	-	1	-
Jumlah / Total	-	6	3

Sumber : Dinas Kesehatan Kabupaten Kepulauan Aru
 Source : Health Regional Office of Kepulauan Aru

**Tabel
Table****4.2.2**

Jumlah Posyandu, Polindes, dan Poskesdes
menurut Desa/Kelurahan di Kecamatan Aru Selatan
*Number of Integrated Health Service Posts, Village
Maternity Posts and Village Health Posts by Village
in Aru Selatan District*
2 0 1 0
(Buah)

Nama Desa <i>Name of Villages</i>	Posyandu <i>Integrated Health Service Posts</i>	Polindes <i>Village Maternity Posts</i>	Poskesdes <i>Village Health Posts</i>
<i>1</i>	<i>2</i>	<i>3</i>	<i>4</i>
001. Popjetur	1	-	-
002. Ngaibor	1	-	-
003. Fatural	1	-	1
004. Gaimar	1	-	-
005. Jelia	1	-	1
006. Doka Barat	1	-	-
007. Doka Timur	1	-	-
008. Laininir	1	-	-
009. Marafenfen	1	-	-
010. Ngaiguli	1	-	-
011. Feruni	1	-	-
012. Kalar kalar	1	-	-
013. Kabalukin	1	1	-
014. Jerol	1	-	-
015. Lor lor	1	-	-
016. Rebi	1	-	-
017. Lutur	1	-	-
018. Hokmar	1	-	1
019. Tabarfane	1	-	-
Jumlah / Total	19	1	3

Sumber : Dinas Kesehatan Kabupaten Kepulauan Aru

Source : Health Regional Office of Kepulauan Aru

Tabel
Table 4.2.3

Jumlah Dokter dan Tenaga Kesehatan Lainnya
yang Berada di Desa di Kecamatan Aru Selatan
*Number of Physicians and other Paramedics
Stayed in Village in Aru Selatan District*
2010
(Orang)

Nama Desa <i>Villages</i>	Dokter Umum <i>General Physicians</i>		Perawat Umum <i>General Nurse</i>	
	Laki-Laki <i>Male</i>	Perempuan <i>Female</i>	Laki-Laki <i>Male</i>	Perempuan <i>Female</i>
1	2	3	4	5
001. Popjetur	-	-	-	-
002. Ngaibor	1	-	3	3
003. Fatural	-	-	-	-
004. Gaimar	-	-	-	-
005. Jelia	-	-	1	-
006. Doka Barat	-	-	3	2
007. Doka Timur	-	-	-	-
008. Laininir	-	-	-	-
009. Marafenfen	-	-	-	-
010. Ngaiguli	-	-	-	-
011. Feruni	-	-	-	1
012. Kalar kalar	-	-	3	4
013. Kabalukin	-	-	-	-
014. Jerol	1	-	3	1
015. Lor lor	-	-	1	1
016. Rebi	-	-	1	1
017. Lutur	-	-	2	-
018. Hokmar	-	-	-	1
019. Tabarfane	-	-	3	3
Jumlah / Total	2	-	20	17

Lanjutan Tabel 4.2.3 / Continued Table 4.2.3

Nama Desa <i>Name of Villages</i>	Bidan <i>Midwife</i>	Sanitasi <i>Sanitarium</i>		Lainnya <i>Others</i>	
		Laki-Laki <i>Male</i>	Perempuan <i>Female</i>	Laki-Laki <i>Male</i>	Perempuan <i>Female</i>
1	6	7	8	9	10
001. Popjetur	-	-	-	-	-
002. Ngaibor	1	-	-	-	-
003. Fatural	-	-	-	-	-
004. Gaimar	-	-	-	-	-
005. Jelia	-	-	-	-	-
006. Doka Barat	1	-	-	-	-
007. Doka Timur	-	-	-	-	-
008. Laininir	-	-	-	-	-
009. Marafenfen	-	-	-	-	-
010. Ngaiguli	-	-	-	-	-
011. Feruni	1	-	-	-	-
012. Kalar kalar	1	-	-	-	1
013. Kabalukin	-	-	-	-	-
014. Jerol	-	-	-	-	2
015. Lor lor	-	-	-	-	-
016. Rebi	-	-	-	-	-
017. Lutur	-	-	-	-	-
018. Hokmar	-	-	-	-	-
019. Tabarfane	-	-	-	1	-
Jumlah / Total	4	-	-	1	3

Sumber : Dinas Kesehatan Kabupaten Kepulauan Aru

Source : Health Regional Office of Kepulauan Aru

Tabel
Table **4.2.4**

Hasil Monitoring Cakupan Usaha Perbaikan Gizi Keluarga (UPGK)
di Kecamatan Aru Selatan menurut Desa

*Monitorial Issued of Initiative of Reconciliation Nutrient Family
Scooping [IRNF] in Aru Selatan District by Village*

2 0 1 0
(jiwa)

Nama Desa <i>Name of Village</i>	Balita yang Ditimbang <i>Measured Under 5 Year's Infant</i>	Status Gizi / <i>Nutrient Status</i>			
		Lebih <i>More</i>	Baik <i>Good</i>	Kurang <i>Less</i>	Buruk <i>Worse</i>
1	2	3	4	5	6
001. Popjetur	65	0	45	20	0
002. Ngaibor	65	0	45	20	0
003. Fatural	34	0	24	10	0
004. Gaimar	20	0	10	10	0
005. Jelia	30	0	15	15	0
006. Doka Barat	60	0	47	12	1
007. Doka Timur	45	0	15	30	0
008. Laininir	65	0	45	20	0
009. Marafenfen	50	0	30	20	0
010. Ngaiguli	30	0	10	20	0
011. Feruni	67	0	57	10	0
012. Kalar kalar	65	0	57	8	0
013. Kabalukin	65	0	45	20	0
014. Jerol	80	0	49	30	1
015. Lor lor	84	0	59	25	0
016. Rebi	55	0	34	21	0
017. Lutur	50	0	30	20	0
018. Hokmar	55	0	40	15	0
019. Tabarfane	69	0	59	10	0
Jumlah / Total	1 054	0	716	336	2

Sumber : Dinas Kesehatan Kabupaten Kepulauan Aru
Source : Health Regional Office of Kepulauan Aru

Tabel
Table **4.2.5**

Kegiatan Balai Kesehatan Ibu dan Anak di Kecamatan Aru Selatan menurut Bulan
The Activity of Mother and Children Polyclinic in Aru Selatan District by Month
2010

Nama Desa <i>Name of Villages</i>	Bayi <i>Infants</i>	Balita <i>Under 5 Year's Infant</i>	Ibu Hamil <i>Pregnant Women</i>	Ibu menetek <i>Suckle Women</i>
<i>1</i>	<i>2</i>	<i>3</i>	<i>4</i>	<i>5</i>
001. Popjetur	5	60	10	20
002. Ngaibor	10	55	4	13
003. Fatural	5	29	3	4
004. Gaimar	3	17	13	3
005. Jelja	3	27	5	4
006. Doka Barat	10	50	7	13
007. Doka Timur	8	37	9	10
008. Laininir	10	55	10	14
009. Marafenfen	10	40	2	5
010. Ngaiguli	5	25	4	3
011. Feruni	15	52	16	27
012. Kalar kalar	15	50	15	17
013. Kabalukin	15	50	10	20
014. Jerol	5	75	9	18
015. Lor lor	10	74	7	7
016. Rebi	7	48	9	12
017. Lutur	5	45	12	9
018. Hokmar	5	50	14	6
019. Tabarfane	6	63	15	11
Jumlah / Total	152	902	174	216

Lanjutan Tabel 4.2.5 / Continued Table 4.2.5

Nama Desa <i>Name of Villages</i>	Persalinan yang Ditolong (<i>Helping For Birth</i>)		
	Bidan <i>Midwife</i>	Dukun Terlatih <i>Trained Midwife</i>	Dukun Tak Terlatih <i>Untrained Midwife</i>
1	2	3	4
001. Popjetur	2	9	0
002. Ngaibor	3	1	0
003. Fatural	1	4	0
004. Gaimar	7	6	0
005. Jelia	0	5	0
006. Doka Barat	5	2	0
007. Doka Timur	9	0	0
008. Laininir	6	4	0
009. Marafenfen	2	4	0
010. Ngaiguli	4	3	0
011. Feruni	13	5	0
012. Kalar kalar	13	3	0
013. Kabalukin	9	0	0
014. Jerol	7	2	0
015. Lor lor	3	4	0
016. Rebi	4	5	0
017. Lutur	8	4	0
018. Hokmar	8	6	0
019. Tabarfane	12	3	0
Jumlah/Total	116	70	0

Sumber : Dinas Kesehatan Kabupaten Kepulauan Aru

Source : Health Regional Office of Kepulauan Aru

Tabel 4.2.6 Hasil Cakupan Imunisasi di Kecamatan Aru Selatan per Bulan
Table Result of Scooping Immunization in Aru Selatan District perMonth

2010

Bulan <i>Month</i>	BCG <i>BCG</i>	DPT 1 <i>DPT 1</i>	DPT 3 <i>DPT 3</i>	Polio 4 <i>Epileptic 4</i>	Campak <i>Measles</i>
<i>1</i>	<i>2</i>	<i>3</i>	<i>4</i>	<i>5</i>	<i>6</i>
001. Januari	14	19	15	0	0
002. Februari	12	15	7	4	4
003. Maret	26	15	22	16	16
004. April	27	36	30	32	32
005. Mei	9	8	5	0	7
006. Juni	37	58	41	23	23
007. Juli	21	29	12	20	20
008. Agustus	55	49	25	18	18
009. September	19	28	19	37	37
010. Oktober	33	18	35	35	47
011. November	51	32	24	31	31
012. Desember	0	0	0	0	0
Jumlah/Total	304	307	235	216	235

Lanjutan Tabel 4.2.6 / *Continued Table 4.2.6*

Bulan <i>Month</i>	TT2 Ibu Hamil <i>TT2 Pregnant Women</i>	DT 2 <i>DT 2</i>	TT 2 <i>TT 2</i>
<i>1</i>	<i>7</i>	<i>8</i>	<i>9</i>
001. Januari	0	0	0
002. Februari	0	0	0
003. Maret	12	0	0
004. April	21	0	0
005. Mei	8	0	0
006. Juni	17	0	0
007. Juli	17	0	0
008. Agustus	22	0	0
009. September	10	0	0
010. Oktober	9	0	0
011. November	10	122	43
012. Desember	0	0	0
Jumlah / Total	126	122	43

Sumber : Dinas Kesehatan Kabupaten Kepulauan Aru

Source : *Health Regional Office of Kepulauan Aru*

Tabel
Table **4.2.7**

Banyaknya Bayi Lahir Hidup, Bayi Lahir Mati dan Persentase Berat Bayi Lahir Rendah (BBLR) pada Rumah Sakit dan Puskesmas di Kecamatan Aru Selatan Menurut Desa
Number of Infant Birth, Infant Death by Birth and Percentage of Low's Weight Infant by Birth (BBLR) at Hospital and Public Health Centres (Puskesmas) in Aru Selatan District by Village

2010

Nama Desa <i>Name of Villages</i>	Bayi Lahir Hidup <i>Infant Birth</i>	Berat / <i>Weight</i>	
		< 2500 Gram <i>< 2500 Gramme</i>	> 2500 Gram <i>> 2500 Gramme</i>
<i>1</i>	<i>2</i>	<i>3</i>	<i>4</i>
001. Popjetur	11	0	11
002. Ngaibor	4	0	4
003. Fatural	5	0	5
004. Gaimar	13	0	13
005. Jelía	5	0	5
006. Doka Barat	7	0	7
007. Doka Timur	9	0	9
008. Laininir	10	0	10
009. Marafenfen	6	0	6
010. Ngaiguli	7	0	7
011. Feruni	18	0	18
012. Kalar kalar	16	0	16
013. Kabalukin	9	0	9
014. Jerol	9	0	9
015. Lor lor	7	0	7
016. Rebi	9	0	9
017. Lutur	12	0	12
018. Hokmar	14	0	14
019. Tabarfane	15	0	15
Jumlah / <i>Total</i>	186	0	186

Lanjutan Tabel 4.2.7 / Continued Table 4.2.7

Nama Desa <i>Name of Villages</i>		Bayi Lahir Mati <i>Infant Death by Birth</i>	BBLR <i>(%)</i>
1		5	6
001.	Popjetur	0	0
002.	Ngaibor	0	0
003.	Fatural	0	0
004.	Gaimar	0	0
005.	Jelia	0	0
006.	Doka Barat	0	0
007.	Doka Timur	0	0
008.	Laininir	0	0
009.	Marafenfen	0	0
010.	Ngaiguli	0	0
011.	Feruni	0	0
012.	Kalar kalar	1	0
013.	Kabalukin	0	0
014.	Jerol	0	0
015.	Lor lor	0	0
016.	Rebi	0	0
017.	Lutur	0	0
018.	Hokmar	0	0
019.	Tabarfane	0	0
Jumlah/Total		1	0

Sumber : Dinas Kesehatan Kabupaten Kepulauan Aru

Source : Health Regional Office of Kepulauan Aru

Tabel
Table 4.3.1

Jumlah Tempat Ibadah menurut Desa/Kelurahan
dan Jenisnya di Kecamatan Aru Selatan
Number of Worship Places by Village and Type
in Aru Selatan District

2 0 1 0
(Buah)

Nama Desa <i>Name of Villages</i>	Masjid <i>Mosques</i>	Langgar <i>Moslem Chapels</i>	Gereja <i>Churches</i>	
			Protestan <i>Protestants</i>	Katolik <i>Catholics</i>
1	2	3	4	5
001. Popjetur	-	-	1	-
002. Ngaibor	-	-	2	-
003. Fatural	-	-	1	-
004. Gaimar	-	-	1	-
005. Jelia	1	-	1	-
006. Doka Barat	-	-	1	-
007. Doka Timur	-	-	1	-
008. Laininir	-	-	1	-
009. Marafenfen	-	-	1	-
010. Ngaiguli	-	-	1	-
011. Feruni	-	-	1	1
012. Kalar kalar	1	-	1	1
013. Kabalukin	2	-	1	-
014. Jerol	-	-	1	1
015. Lor lor	-	-	1	-
016. Rebi	1	-	1	-
017. Lutur	1	-	1	-
018. Hokmar	-	-	2	-
019. Tabarfane	1	-	-	-
Jumlah / Total	7	-	20	3

Sumber : Kantor Kementerian Agama Kabupaten Kepulauan Aru

Source : *Office of Ministry of Religion Affairs, Regency of Kepulauan Aru*

Tabel
Table **4.3.2** Jumlah Jemaah Haji di Kecamatan Aru Selatan menurut Jenis Kelamin
Moslem Pilgrims in Aru Selatan District by Sex
2007 – 2010
(Jiwa)

Tahun <i>Year</i>	Laki-laki <i>Male</i>	Perempuan <i>Female</i>	Jumlah <i>Total</i>
1	2	3	4
2006	-	-	-
2007	-	-	-
2008	2	-	2
2009	-	-	-
2010	-	-	-

Sumber : Kantor Kementerian Agama Kabupaten Kepulauan Aru
Source : *Office of Ministry of Religion Affairs, Regency of Kepulauan Aru*

Tabel
Table **4.3.3** Kegiatan Taman Pengajian Al-Quran [TPA] di Kecamatan Aru Selatan
Al-Quran Training Centres [TPA] Activities in Aru Selatan District
2010

Uraian <i>Description</i>	Banyaknya <i>Number</i>
1	2
1. Jumlah TPA / <i>Number of TPA</i>	10
2. Jumlah Murid / <i>Number of Pupil</i>	235

Sumber : Kantor Kementerian Agama Kabupaten Kepulauan Aru
Source : *Office of Ministry of Religion Affairs, Regency of Kepulauan Aru*

<http://keparukab.bps.go.id>

PERTANIAN

Agriculture

5

PERTANIAN

Agriculture

Pertanian Tanaman Pangan

Sektor Pertanian merupakan sektor ekonomi utama yang menunjang kehidupan masyarakat di Kecamatan Aru Selatan, terutama Pertanian Palawija dan Perikanan.

Keseluruhan Luas daratan Kecamatan Aru Selatan sebesar 1.100,44 Km², yang digunakan sebagai pemukiman dan tempat usaha adalah sebesar 0,49 Km², sisanya digunakan untuk Areal Pertanian (Pertanian, Perkebunan, dan Kehutanan) (Tabel 5.1).

Sedangkan Luas Areal Pertanian Padi Palawija sebagai bahan makanan pokok sebesar 50,53 hektar (0,50 Km²) saja.

Produksi dari Pertanian Padi dan Palawija yang paling dominan di Kecamatan Aru Selatan adalah Ketela Pohon dan sejenisnya sebesar 28,98 ton selama tahun 2010. (Tabel 5.2).

Peternakan

Peternakan di Kecamatan Aru Selatan seperti terlihat di Tabel 5.3 dan 5.4 volumenya tidak terlalu besar.

Hal ini dikarenakan subsektor peternakan berasal sebagian besar dari peternak rumah tangga yang terdiri dari kambing, babi atau ayam buras dan jumlah ternaknya sedikit (< 5 ekor).

Food Farm

Agriculture is the main economic sector which builds the living of the people of Aru Selatan District, especially Primary Food Agriculture and Fishery.

Total area of Aru Selatan District was 1,100.44 Km², the amount used as residences is 0.49 Km², and the other be used to be Agricultural Areas (Food Farm, Non Food Farm and Forestry) (Table 5.1).

The agricultural areas used for Primary Food Farm was 0.50 Km² (50.53 hectares) only.

The major production of Primary Food Farm in Aru Selatan District is Cassava and its kind in amount of 28.98 Tons during 2010. (Table 5.2)

Animal Husbandary

Animal husbandry in Aru Selatan District , as can be seen in Table 5.3 and 5.4, is not quite significant.

Most of the production comes from home-farm of goats, pigs and non-layers chicken with number of livestock less than 5 (five).

Perikanan

Subsektor Perikanan meskipun sangat besar kontribusinya di Kecamatan Aru Selatan masih didominasi oleh nelayan tradisional.

Hal itu terlihat dari perahu yang digunakan, yang sebagian besar Perahu tak Bermotor, dan alat penangkapan ikan utama yang digunakan yaitu Pancing (Tabel 5.5). Produksi Ikan Laut selama tahun 2010 sebesar 7.314,67 Ton.

Fishery

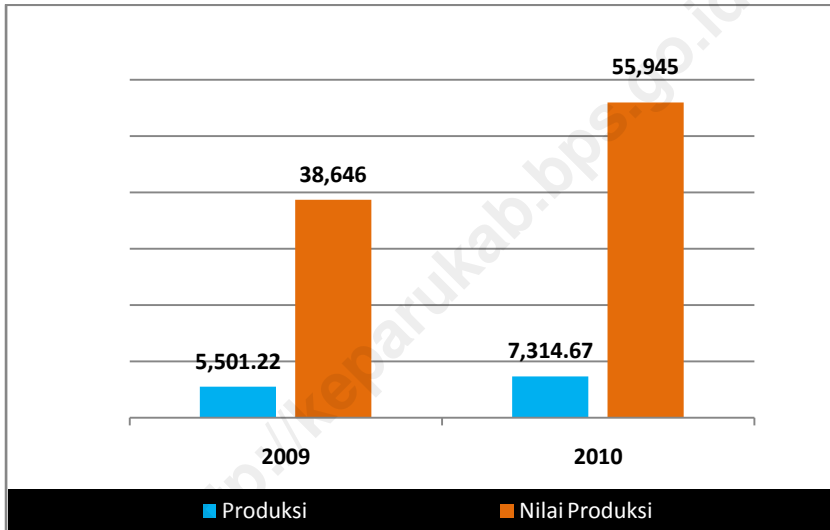
The contribution of Fishery to the economy in Aru Selatan District is still dominated by traditional fishermen.

It can be seen from the boats used, that is mainly non-motor boats, with fishing gears used most is traditional fishing poles (Table 5.5). The production of Marine Fishes during the year of 2010 is 7,314.67 Tons.

Gambar
Figure

5.1

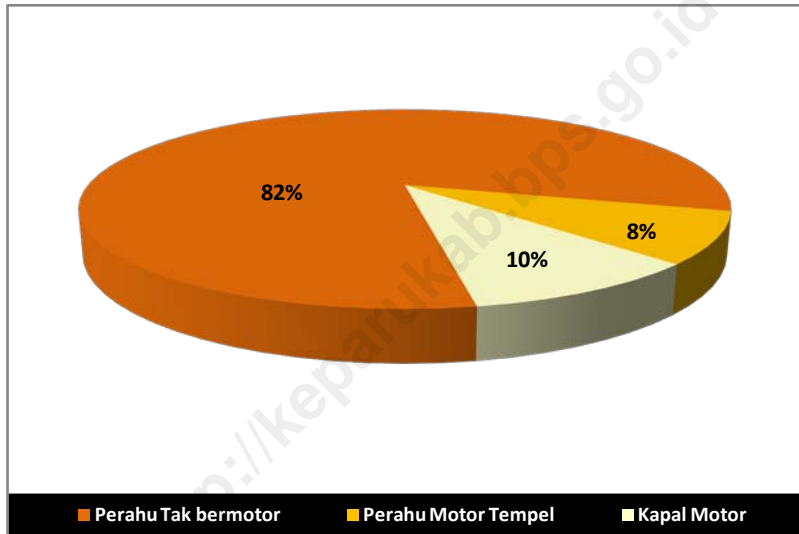
Produksi (Ton) & Nilai Produksi (Juta Rupiah)
Hasil Perikanan di Kecamatan Aru Selatan
The Production (Ton) & Values (million rupiahs)
of Fishery Product In the District of Aru Selatan
2009 – 2010



Gambar
Figure

5.2

Persentase Penggunaan Perahu oleh Nelayan
di Kecamatan Aru Selatan
*Percentage of Boat Usage by Fishermen
in Aru Selatan District*
2010



Tabel 5.1 Luas Desa/Kelurahan dan Penggunaan Lahan menurut Desa/Kelurahan di Kecamatan Aru Selatan
Table 5.1 *Village Area and Land Utilization by Village in Aru Selatan District 2010*

Nama Desa <i>Name of Villages</i>		Luas Desa <i>Village Area</i> (Ha)	Bangunan <i>Buildings</i> (Ha)	Areal Pertanian)* <i>Agricultural Areas</i> (Ha)
1	2	3	4	
001.	Popjetur	8 056	3	8 053,00
002.	Ngaibor	7 470	3	7 467,00
003.	Fatural	3 724	1	3 723,00
004.	Gaimar	5 000	1,2	4 998,80
005.	Jelia	4 029	2	4 027,00
006.	Doka Barat	4 883	1,8	4 881,20
007.	Doka Timur	4 200	1,8	4 198,20
008.	Laininir	4 750	1,3	4 748,70
009.	Marafenfen	6 600	1,6	6 598,40
010.	Ngaiguli	4 575	1,8	4 573,20
011.	Feruni	4 175	2	4 173,00
012.	Kalar kalar	8 450	2,5	8 447,50
013.	Kabalukin	4 000	1	3 999,00
014.	Jerol	5 400	12,5	5 387,50
015.	Lor lor	8 000	2	7 998,00
016.	Rebi	8 072	2	8 070,00
017.	Lutur	5 260	1,3	5 258,70
018.	Hokmar	5 400	1,8	5 398,20
019.	Tabarfane	8 000	5,5	7 994,50
Jumlah/Total		110 044	49,1	109 994,9

Catatan :)* Termasuk hutan rakyat

Note :)* Include forest

Sumber : BPS – Kabupaten Kepulauan Aru

Source : BPS – Statistics of Kepulauan Aru Regency

Tabel 5.2 Luas Areal, Luas Panen dan Produksi Tanaman Pangan menurut Komoditi di Kecamatan Aru Selatan
Table *Land Area, Area Harvested and Production of Food Crops by Commodity in Aru Selatan District*
2 0 1 0

	Komoditi <i>Commodities</i>	Luas Areal <i>Land Area</i> [Ha]	Luas Panen <i>Area Harvested</i> [Ha]	Produksi <i>Production</i> [Ton]
	1	2	3	4
1.	Padi Ladang <i>Wetland Paddy</i>	0,71	0,60	0,01
2.	Jagung <i>Maize</i>	7,59	7,20	2,02
3.	Ketela Pohon <i>Cassava</i>	17,36	15,09	16,78
4.	Ketela Rambat <i>Sweet Potatoes</i>	10,03	8,50	4,32
5.	Kacang Tanah <i>Peanuts</i>	5,34	3,50	2,45
6.	Kacang Hijau <i>Mung Beans</i>	0,30	0,25	0,08
7.	Kacang-kacangan Lainnya <i>Other Pulses</i>	5,34	3,50	2,45
8.	Umbi-umbian Lainnya <i>Tubers</i>	3,86	3,50	0,87
Jumlah / Total		50,53	42,14	28,98

Sumber : Dinas Pertanian dan Kehutanan Kabupaten Kep. Aru
 Source : *Agriculture and Forestry Service, Regency of Kep. Aru*

Tabel 5.3
Table Luas Areal, Luas Panen, dan Produksi Sayuran Dataran Rendah menurut Komoditi di Kecamatan Aru Selatan
Land Area, Harvested Area, and Production of Low Land's Vegetables in Aru Selatan District by Commodity
2009 - 2010

Komoditi Commodity	Luas Areal Land Area [Ha]		Luas Panen Harvested Area [Ha]	
	2009	2010	2009	2010
1	2	3	4	5
Bawang Merah / Onion	1,20	0,50	0,80	0,40
Lombok / Chilli	1,90	0,06	1,80	0,05
Ketimun / Cucumber	1,80	0,00	1,60	0,00
Terong / Eggplants	1,40	0,02	1,30	0,01
Petsai/Sawi /Chinese Cabbage	1,00	0,03	0,80	0,03
Tomat / Tomatoes	1,60	0,02	1,40	0,01
Buncis / Green Beans	0,80	0,00	0,70	0,00
Kangkung / Kangkung	1,30	0,10	1,00	0,09
Bayam / Spinach	1,50	0,00	1,10	0,00

Lanjutan Tabel 5.3/Continued Table 5.3

Komoditi Commodity	Produksi Production [Ton]	
	2009	2010
1	6	7
Bawang Merah / Onion	0,7	0,30
Lombok / Chilli	1,00	0,04
Ketimun / Cucumber	1,00	0,00
Terong / Eggplants	1,00	0,03
Petsai / Sawi	0,80	0,20
Chinese Cabbage	1,20	0,02
Tomat / Tomatoes	0,60	0,00
Buncis / Green Beans	0,90	0,30
Kangkung / Kangkung	0,60	0,00
Bayam / Spinach	0,2	0,6

Sumber : Dinas Pertanian dan Kehutanan Kabupaten Kep. Aru

Source : Agriculture and Forestry Service,Regency of Kep. Aru

Tabel 5.4 Luas Areal, Luas Panen, dan Produksi Buah-buahan Dataran Rendah dan Tinggi di Kecamatan Aru Selatan menurut Komoditi
Land Area, Harvested Area, and Production of Low and High Land's Fruits In Aru Selatan District by Commodity 2009– 2010

Komoditi Commodity	Luas Areal Land Area [Ha]		Luas Panen Harvested Area [Ha]	
	2009	2010	2009	2010
	1	2	3	4
Jeruk / Orange	3,00	0,77	2,80	0,60
Mangga / Mango	41,00	5,00	29,00	0,00
Pepaya / Papaya	2,50	1,42	1,30	1,20
Pisang / Banana	5,00	8,00	4,20	7,50
Jambu / Roseapple	0,40	0,03	0,20	0,02
Nangka, Cempedak/ Jackfruit	8,00	0,09	7,00	0,06
Nanas / Pineapple	1,30	1,51	1,00	0,95
Sukun / Bread-tree	15,00	0,00	14,00	0,00
Sirsak / Soursoy	0,20	0,00	0,10	0,00

Lanjutan Tabel 5.4/Continued Table 5.4

Komoditi Commodity	Produksi Production [Ton]	
	2009	2010
	1	6
Jeruk / Orange	30,00	2,60
Mangga / Mango	25,00	0,00
Pepaya / Papaya	17,00	0,40
Pisang / Banana	45,00	5,62
Jambu / Roseapple	0,10	0,35
Nangka, Cempedak/ Jackfruit	28,00	0,20
Nanas / Pineapple	7,00	0,70
Sukun / Bread-tree	40,00	0,00
Sirsak / Soursoy	0,10	0,00

Sumber : Dinas Pertanian dan Kehutanan Kabupaten Kep. Aru

Source : Agriculture and Forestry Service, Regency of Kep. Aru

Tabel 5.5 Populasi Ternak, Jumlah Pemotongan dan Produksi Daging menurut Jenis di Kecamatan Aru Selatan
Table 5.5 *Livestocks Population, Slaughtered and Meat Production by Type in Aru Selatan District*
2010

Jenis Ternak <i>Kind of Livestocks</i>	Populasi <i>Population</i> [Ekor]	Pemotongan <i>Slaughtered</i> (Ekor)	Produksi Daging <i>Meat Production</i> [Kg]
1	2	3	4
1. Sapi / <i>Cows</i>	75	5	700
2. Kerbau / <i>Buffaloes</i>	-	-	-
3. Kambing / <i>Goats</i>	153	61	1 220
4. Domba / <i>Sheeps</i>	-	-	-
5. Babi / <i>Pigs</i>	105	78	3 276
6. Kuda / <i>Horses</i>	-	-	-

Tabel 5.6 Populasi Unggas dan Produksi Telur menurut Jenis Unggas di Kecamatan Aru Selatan
Table 5.6 *Poultry Population and Egg Production by Type in Aru Selatan District*
2010

Jenis Unggas <i>Kind of Poultry</i>	Populasi <i>Population</i> [Ekor]	Produksi Telur <i>Egg Production</i> [Butir]
1	2	3
1. Itik / <i>Ducks</i>	115	12 000
2. Ayam / <i>Chickens</i>	11 015	1 445 700
a. Buras / <i>Non Layers</i>	11 015	1 445 700
b. Ras / <i>Layers</i>	-	-

Sumber : Dinas Pertanian dan Kehutanan Kabupaten Kep. Aru
 Source : *Agriculture and Forestry Service, Regency of Kep. Aru*

Tabel
Table**5.7**

Jumlah Nelayan, Kelompok Nelayan, Perahu Nelayan dan Alat Penangkapan Ikan di Kecamatan Aru Selatan
Number of Fishermen, Fishermen Groups, Fishing - Boats and Fishing Gears in Aru Selatan District
2 0 1 0

	Uraian <i>Description</i>	Jumlah <i>Number</i>
	1	2
1.	Nelayan / <i>Fishermen</i>	1 495
2.	Kelompok Nelayan / <i>Fishermen Group</i>	248
3.	Perahu Nelayan / <i>Fishing Boats</i>	244
	a. Perahu Tak Bermotor / <i>Non Powered Boats</i>	200
	b. Perahu Motor Tempel / <i>Build-Up Motor Boats</i>	20
	c. Kapal Motor / <i>On-Board Motor Boats</i>	24
4.	Alat Penangkapan Ikan / <i>Fishing Gears</i>	2 169
	a. Pukat Udang / <i>Shrimp Net</i>	7
	b. Pukat Ikan / <i>Fish Net</i>	5
	c. Jaring Insang / <i>Gill Net</i>	378
	d. Jaring Angkat / <i>Lift Net</i>	484
	e. Pancing / <i>Fishing Poles</i>	86
	f. Pengumpul Kerang / <i>Shellfish Collectors</i>	274
	g. Sero / <i>Sero</i>	28
	h. Pengumpul Rumput Laut / <i>Seaweed Collectors</i>	10
	i. Bubu / <i>Fish Traps</i>	251
	j. Alat Penangkap Lainnya / <i>Other Fishing Gears</i>	646
5.	Produksi / <i>Productions (Ton)</i>	7 314,67
	Nilai Produksi / <i>Production Value (000 Rp)</i>	55 945 276,69

Sumber : Dinas Kelautan dan Perikanan Kabupaten Kepulauan Aru
 Source : *Regional Office of Fishery and Marine of Kepulauan Aru*

Tabel
Table 5.8

Produksi dan Nilai Produksi Ikan
di Kecamatan Aru Selatan menurut Jenis
Fish Production and Its Value
at District of Aru Selatan by Species
2010

Jenis Ikan <i>Fish Species</i>	Produksi / Production (Ton)	Nilai / Value (000 Rp)
1	2	3
1. Ikan Kwee <i>Kwee</i>	754,25	1 885 625,00
2. Ikan Tenggiri <i>Tenggiri</i>	316,60	2 057 921,47
3. Ikan Kerapu <i>Grouper</i>	328,32	2 626 560,00
4. Ikan Kembung <i>Indian Mackarela</i>	478,40	956 800,00
5. Ikan Baronang <i>Baronang</i>	186,93	747 712,36
6. Ikan Kakap Merah <i>Kakap Merah</i>	263,65	2 636 500,00
7. Ikan Tembang <i>Tembang</i>	131,63	131 630,55
8. Ikan Biji Nangka <i>Biji Nangka</i>	96,45	385 787,49
9. Ikan Bawal <i>Bawal</i>	107,44	859 552,87
10. Ikan Kakap Putih <i>Kakap Putih</i>	115,38	1 153 775,62
11. Ikan Terbang <i>Terbang</i>	125,09	500 367,97

Lanjutan Tabel 5.8/ Continued Table 5.8

Jenis Ikan <i>Fish Species</i>	Produksi / Production (Ton)	Nilai / Value (Rp)
<i>1</i>	<i>2</i>	<i>3</i>
12. Ikan Julung-julung <i>Garfish</i>	112,19	224 378,47
13. Ikan Gulama <i>Gulama</i>	119,77	479 095,86
14. Ikan Sebelah <i>Sebelah</i>	162,58	650 318,95
15. Ikan Cucut <i>Cucut</i>	570,06	1 140 125,59
16. Ikan Cakalang <i>Skipjack</i>	345,31	2 071 860,00
17. Ikan Tongkol <i>Tongkol</i>	187,68	750 720,00
18. Ikan Tuna <i>Tuna</i>	306,19	1 837 140,00
19. Ikan Beloso <i>Beloso</i>	137,31	274 619,52
20. Ikan Pari <i>Pari</i>	131,63	329 076,38
21. Ikan Lencam <i>Lencam</i>	168,82	590 867,87
22. Ikan Belanak <i>Belanak</i>	148,22	592 879,26
23. Ikan Merah <i>Merah</i>	240,06	840 210,00

Sumber : Dinas Kelautan dan Perikanan Kabupaten Kepulauan Aru
 Source : Regional Office of Fishery and Marine of Kepulauan Aru

Tabel 5.9
Table

Produksi dan Nilai Produksi Non Ikan
di Kecamatan Aru Selatan menurut Jenis
*Non Fish Production and Its Value at District of Aru
Selatan by Species*

2010

Jenis <i>Species</i>	Produksi / <i>Production</i> (Ton)	Nilai / <i>Value</i> (Rp)
1	2	3
1. Cumi-cumi <i>Squids</i>	133,65	1 002 361,25
2. Sotong <i>Small Squids</i>	100,91	756 791,62
3. Udang Tiger <i>Tiger Prawn</i>	179,79	1 348 437,89
4. Udang Banana <i>Banana Prawn</i>	203,57	1 526 753,76
5. Lobster <i>Lobster</i>	197,42	7 896 800,00
6. Rajungan <i>Rajungan</i>	178,60	1 339 470,72
7. Kepiting Bakau <i>Mangrove Crab</i>	159,34	1 195 061,95
8. Teripang <i>Sea-cucumber</i>	202,97	15 222 750,00
9. Kerang Darah <i>Blood Cockle</i>	148,93	893 578,29
10. Kerang Mutiara <i>Pearl Cockle</i>	60,15	601 535 291,00
11. Biji Mutiara <i>Pearls</i>	0,04	703 872,00
12. Siput Lainnya <i>Other Mollusc</i>	107,22	268 049,82
13. Telur ikan <i>Fish's eggs</i>	108,13	216 258,20

Sumber : Dinas Kelautan dan Perikanan Kabupaten Kepulauan Aru

Source : *Regional Office of Fishery and Marine of Kepulauan Aru*

**PERTAMBANGAN
DAN ENERGI**

Mining and Energy

6

<http://preparukab.bps.go.id>

PERTAMBANGAN DAN ENERGI*Mining and Energy***Uraian Singkat**

Di Kecamatan Aru Selatan aktivitas pertambangan yang ada adalah penggalian Bahan Galian C yaitu Penggalian Pasir Pantai dan Batu Koral/karang. (Tabel 6.1)

Sumber Penerangan Listrik PLN hanya menjangkau beberapa desa di sekitar ibukota kecamatan. (Tabel 6.2)

Kebanyakan sumber air minum yang digunakan adalah sumur yang ada di desa. Beberapa desa yang memiliki mata air membuat sistem penampungan dan penyalurannya sendiri dengan pipa-pipa. (Tabel 6.3)

Hanya Ada 1 (satu) Agen Resmi Pertamina yang menjadi distributor bahan bakar di Kecamatan Aru Selatan yang terletak di Desa Kalar kalar.

Summary

Mining activities existing in Aru Selatan District is Type – C Quarrying which are Coastal Sand Quarrying and Coral. (Table 6.1)

Government Electricity reaches only a few villages around district capitol. (Table 6.2)

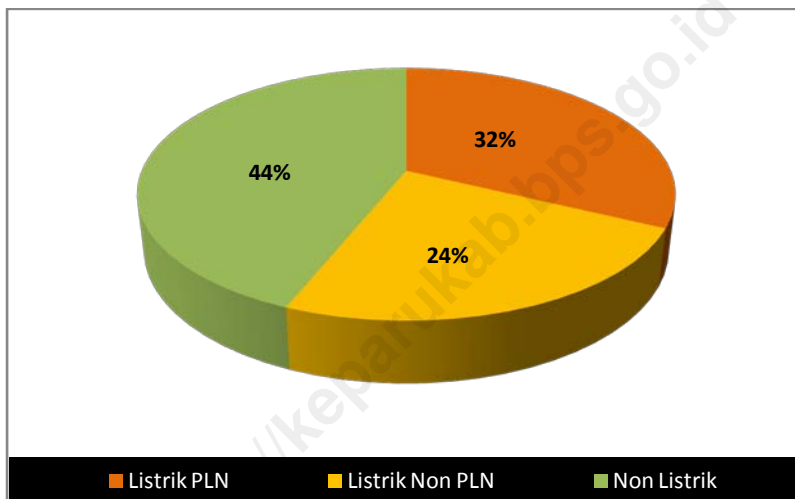
Most villagers in rural area use wells in their village as drinking water source. Only some villages which has their own water springs builds their own water tanks and plumbing system. (Table 6.3)

There is only one Pertamina formal agent distribute gasoline in Aru Selatan District that located in Kalar kalar village.

Gambar
Figure

6.1

Sumber Penerangan Utama
Rumah Tangga di Kecamatan Aru Selatan
Household Lighting Source
in Aru Selatan District
2010



Sumber / Source : BPS – Kabupaten Kepulauan Aru
BPS – Statistics of Kepulauan Aru Regency

Tabel 6.1 Lokasi Penggalian Bahan Galian C menurut Desa di Kecamatan Aru Selatan
Location of Type – C Quarrying Sites by Villages in Aru Selatan District
2 0 1 0

	Nama Desa <i>Name of Villages</i>	Pasir Pantai <i>Coastal Sand</i>	Batu Koral <i>Reef</i>
	1	2	3
001.	Popjetur	1	-
002.	Ngaibor	-	-
003.	Fatural	-	-
004.	Gaimar	1	-
005.	Jelia	-	-
006.	Doka Barat	-	-
007.	Doka Timur	-	-
008.	Laininir	-	-
009.	Marafenfen	2	-
010.	Ngaiguli	-	-
011.	Feruni	-	-
012.	Kalar kalar	-	-
013.	Kabalukin	-	-
014.	Jerol	-	-
015.	Lor lor	-	-
016.	Rebi	-	-
017.	Lutur	-	-
018.	Hokmar	-	-
019.	Tabarfane	-	-

Sumber : BPS – Kabupaten Kepulauan Aru

Source : BPS – Statistics of Kepulauan Aru Regency

**Tabel
Table****6.2**

Jumlah Rumah Tangga Pengguna Listrik PLN dan
Listrik Non PLN per Desa di Kecamatan Aru Selatan
*Government Electricity and Non Government Electricity
by Villages in Aru Selatan District*

2 0 1 0

	Nama Desa <i>Name of Villages</i>	Listrik PLN <i>Government Electricity</i>	Listrik Non PLN <i>Non Government Electricity</i>
	1	2	3
001.	Popjetur	31	3
002.	Ngaibor	-	55
003.	Fatural	-	7
004.	Gaimar	-	5
005.	Jelia	-	9
006.	Doka Barat	-	27
007.	Doka Timur	-	3
008.	Laininir	-	11
009.	Marafenfen	84	7
010.	Ngaiguli	-	8
011.	Feruni	189	19
012.	Kalar kalar	110	3
013.	Kabalukin	10	1
014.	Jerol	101	49
015.	Lor lor	-	45
016.	Rebi	-	72
017.	Lutur	-	13
018.	Hokmar	-	12
019.	Tabarfane	-	42

Sumber : BPS – Kabupaten Kepulauan Aru

Source : BPS – Statistics of Kepulauan Aru Regency

Tabel 6.3 Sumber Air Minum Utama yang Digunakan
Table menurut Desa di Kecamatan Aru Selatan
Main Drinking Water Source to Use
by Villages in Aru Selatan District
2 0 1 0

Nama Desa <i>Name of Villages</i>		Sumber Air Minum Utama <i>Main Drinking Water Source</i>
1		2
001.	Popjetur	Mata Air Terlindung
002.	Ngaibor	Sumur Terlindung
003.	Fatural	Mata Air Terlindung
004.	Gaimar	Mata Air Terlindung
005.	Jelia	Sumur Terlindung
006.	Doka Barat	Sumur Terlindung
007.	Doka Timur	Sumur Terlindung
008.	Laininir	Sumur Terlindung
009.	Marafenfen	Sumur Terlindung
010.	Ngaiguli	Mata Air Terlindung
011.	Feruni	Sumur Terlindung
012.	Kalar kalar	Sumur Terlindung
013.	Kabalukin	Sumur Terlindung
014.	Jerol	Sumur Terlindung
015.	Lor lor	Sumur Terlindung
016.	Rebi	Sumur Terlindung
017.	Lutur	Sumur Terlindung
018.	Hokmar	Sumur Terlindung
019.	Tabarfane	Sumur Terlindung

Sumber : BPS – Kabupaten Kepulauan Aru
 Source : BPS – Statistics of Kepulauan Aru Regency

<http://keparukab.bps.go.id>

PERDAGANGAN

Trade

7

PERDAGANGAN*Trade***Uraian Singkat**

Pada tahun 2010 di Kecamatan Aru Selatan terdapat 83 kegiatan usaha yang berbentuk toko/kios yang tersebar di semua desa/kelurahan (Tabel 7.1).

Summary

In 2010, there are 83 stores / shops in spread in all villages in Aru Selatan District (Table 7.1).

Tabel 7.1 Jumlah Toko/Kios menurut Desa
Table 7.1 di Kecamatan Aru Selatan
Numbers of Stores/Shops by Villages
in Aru Selatan District
2010

Nama Desa <i>Name of Villages</i>		Toko/Kios <i>Stores/Shops</i> [Buah]
1	2	
001.	Popjetur	4
002.	Ngaibor	4
003.	Fatural	3
004.	Gaimar	1
005.	Jelia	2
006.	Doka Barat	2
007.	Doka Timur	4
008.	Laininir	3
009.	Marafenfen	5
010.	Ngaiguli	8
011.	Feruni	4
012.	Kalar kalar	6
013.	Kabalukin	1
014.	Jerol	3
015.	Lor lor	5
016.	Rebi	8
017.	Lutur	5
018.	Hokmar	5
019.	Tabarfane	10
Jumlah/ Total		83

Sumber : BPS – Kabupaten Kepulauan Aru
 Source : BPS – Statistics of Kepulauan Aru Regency

**TRANSPORTASI
DAN KOMUNIKASI**

Transportation and Communication

8

TRANSPORTASI DAN KOMUNIKASI*Transportation and communication***Ulasan Singkat**

Desa-desa di Kecamatan Aru Selatan terletak di satu pulau yaitu pulau Trangan, namun demikian untuk dapat menjangkau sebagian besar desa-desa tersebut harus melalui jalan laut.

Angkutan laut menghubungkan desa-desa di Kecamatan Aru Selatan dengan desa-desa lainnya baik dalam wilayah Kecamatan Aru Selatan maupun desa-desa di Kecamatan lainnya di Kabupaten Kepulauan Aru. (Tabel 8.2).

Selain itu, pada Tabel 8.3 disajikan pula Angkutan Penumpang dan Barang Pada Lintas Penyeberangan Dobo - Tabarfane.

Summary

All vilages in Aru Selatan District are located in one land,Trangan island, but to reach most of them, we should do it by sea way.

There are sea transportations that relate all villages in Aru Selatan District with other villages on its surrounding and other districts in Kepulauan Aru Regency. (Table 8.2.)

In Table 8.3 shows Passengers and Goods Freight Traffics at Dobo – Tabarfane Ferryboat Line

**Tabel
Table****8.1**

Kondisi, Jenis Permukaan dan Status Jalan yang
melalui Desa/Kelurahan
*Conditions, Surface Type and Status of the Road
Crossing the Village/Kelurahans*

2010

Nama Desa/Kelurahan <i>Name of Village/Kelurahans</i>	Kondisi Jalan <i>Road Condition</i>	Jenis Permukaan <i>Surface Type</i>	Status Jalan <i>Road Status</i>
1	2	3	4
01. Kalar-kalar	Baik	Aspal	Kabupaten
02. Kabalukin	Baik	Aspal	Kabupaten
03. Feruni	Rusak	Aspal	Kabupaten
04. Ngaiguli	Rusak	Aspal	Kabupaten
05. Fatural	Rusak	Aspal	Kabupaten
06. Marafenfen	Baik	Tanah	Kabupaten
07. Popjetur	Baik	Tanah	Kabupaten

Sumber : Survei Angkutan Jalan Raya (AJR)

Source : Road Transport Survey

Tabel 8.2 Rangkaian Alat Transportasi untuk Menjangkau Desa dari Ibukota Kecamatan
Table 8.2 *Transportation Sequence to Reach the Villages from District Capitol*
2010

Alat Transportasi untuk Menjangkau Desa dari Ibukota Kecamatan	
Nama Desa/Kelurahan <i>Name of Village/Kelurahans</i>	Transportation to Reach Village from District Capitol
1	2
001. Popjetur	Angkutan Darat
002. Ngaibor	Angkutan Laut
003. Fatural	Angkutan Laut - Angkutan Darat
004. Gaimar	Angkutan Laut
005. Jelia	Angkutan Laut
006. Doka Barat	Angkutan Laut
007. Doka Timur	Angkutan Laut
008. Laininir	Angkutan Laut
009. Marafenfen	Angkutan Darat
010. Ngaiguli	Angkutan Laut - Angkutan Darat
011. Feruni	Angkutan Laut - Angkutan Darat
012. Kalar kalar	Angkutan Laut - Angkutan Darat
013. Kabalukin	Angkutan Laut - Angkutan Darat
014. Jerol	Angkutan Laut
015. Lor lor	Angkutan Laut
016. Rebi	Angkutan Laut
017. Lutur	Angkutan Laut
018. Hokmar	Angkutan Laut
019. Tabarfane	Angkutan Laut

Sumber : Survei Angkutan Jalan Raya (AJR)
 Source : *Road Transport Survey*

Tabel
Table

8.3

Angkutan Penumpang dan Barang Pada Lintas
Penyeberangan Dobo - Tabarfane [pp]
Passengers and Goods Freight
Traffics at Dobo – Tabarfane Ferryboat Line [vw]
2010

Bulan Month	Penumpang Passengers [orang/people]	Barang Goods [Ton]	Kendaraan/Vehicles		Rit Trips
			Roda 2 2Wheels	Roda 4 4 Wheels	
1	2	3	4	5	6
Januari / January	-	-	-	-	-
Pebruari / February	-	-	-	-	-
Maret / March	86	-	-	-	6
April / April	156	-	-	-	6
M e i / May	108	-	-	-	6
Juni / June	27	-	-	-	4
Juli / July	44	-	-	-	8
Agustus / August	23	-	-	-	6
September/September	35	-	-	-	6
Oktober / October	Docking	Docking	Docking	Docking	Docking
Nopember/November	13	-	-	-	6
Desember/December	15	-	-	-	6
Jumlah/Total	507	-	-	-	54

Catatan / Note : *) Docking Rutin / Routine Docking

Sumber / Source : PT. ASDP Indonesia Ferry (Persero) Cabang Tual
Indonsia Ferry Company (PT. ASDP) Branch of Tual

HOTEL DAN PARIWISATA

Hotel and Tourism

9

<http://keparukab.bps.go.id>

HOTEL DAN PARIWISATA

Hotel and Tourism

Uraian Singkat

Summary

Objek wisata di Kecamatan Aru Selatan cukup banyak dan bervariasi. Terdapat beberapa objek wisata budaya (Tabel 9.1).

There are various tourism objects in District of Aru Selatan. There are some cultural tourism object (Table 9.1).

Tabel 9.1 Objek - objek Wisata di Kecamatan Aru Selatan
Table 9.1 *Tourism Objects in Aru Selatan District*
2010

Objek Wisata <i>Tourism Objects</i>	Lokasi <i>Location</i>
1	2
A. Objek Wisata Budaya	
1. Kampung Popjetur	Desa Popjetur
2. Kampung Feruni	Desa Feruni
3. Kampung Ngaibor	Desa Ngaibor

Sumber : Dinas Pariwisata dan Kebudayaan Kabupaten Kepulauan Aru
 Source : *Tourism and Culture Service, Regency of Kepulauan Aru*