

STATISTIK DAERAH KECAMATAN KARANGTENGAH

2013



**Badan Pusat Statistik
Kabupaten Garut**

STATISTIK DAERAH KECAMATAN KARANGTENGAH 2013

No. Publikasi: 1102002.3205221

Katalog BPS :3205.13.074

Ukuran Buku: 17,6 cm x 25 cm

Jumlah Halaman :28Halaman

Naskah:

Koordinator Statistik Kecamatan Karangtengah

Gambar Kulit:

Koordinator Statistik Kecamatan Karangtengah

Diterbitkan Oleh:

Badan Pusat Statistik Kabupaten Garut

Boleh dikutip dengan menyebut sumbernya



Kata Sambutan



Dengan memanjatkan puji syukur kehadiran Tuhan Yang Maha Kuasa, saya menyambut baik penerbitan publikasi Statistik Daerah yang dilakukan oleh Koordinator Statistik Kecamatan. Penyusunan publikasi Statistik Daerah ini merupakan inovasi dan pengembangan kegiatan perstatistikan serta penyebaran informasi sebagai salah satu upaya untuk mewujudkan visi BPS sebagai “pelopor data statistik terpercaya untuk semua”.

Penerbitan publikasi Statistik Daerah dimaksudkan untuk melengkapi ragam publikasi statistik yang telah tersedia di daerah seperti Kecamatan Dalam Angka (KCDA) yang telah terbit secara rutin dalam memotret kondisi daerah.

Saya berharap, publikasi Statistik Daerah ini mampu memberikan informasi secara cepat dan tepat kepada pemerintah daerah dan masyarakat yang dapat digunakan sebagai dasar perencanaan, monitor dan evaluasi mengenai perkembangan pembangunan di berbagai sektor serta membantu para pengguna data lainnya dalam memahami kondisi umum daerahnya.

Akhirnya, saya mengucapkan terima kasih dan penghargaan setinggi-tingginya kepada semua pihak yang telah berpartisipasi hingga terbitnya publikasi ini, dan semoga Tuhan Yang Maha Kuasa senantiasa meridhoi usaha kita.

Garut, September 2013
Kepala Badan Pusat Statistik
Kabupaten Garut,

Bambang Suyatno, SH, MM



Kata Pengantar



Publikasi Statistik Daerah Kecamatan Karangtengah2013 diterbitkan oleh Badan Pusat Statistik Kabupaten Garut berisi berbagai data dan informasi terpilih seputar Kecamatan Karangtengah yang dianalisis secara sederhana untuk membantu pengguna data memahami perkembangan pembangunan serta potensi yang ada.

Publikasi Statistik Daerah Kecamatan Karangtengah2013 diterbitkan untuk melengkapi publikasi-publikasi statistik yang sudah terbit secara rutin setiap tahun. Berbeda dengan publikasi-publikasi yang sudah ada, publikasi ini lebih menekankan pada analisis.

Materi yang disajikan dalam Statistik Daerah Kecamatan Karangtengah2013 memuat berbagai informasi/indikator terpilih yang terkait dengan pembangunan di berbagai sektor di Kecamatan Karangtengah dan diharapkan dapat menjadi bahan rujukan/kajian dalam perencanaan dan evaluasi kegiatan pembangunan.

Kritik dan saran konstruktif berbagai pihak kami harapkan untuk penyempurnaan penerbitan mendatang. Semoga publikasi ini mampu memenuhi tuntutan kebutuhan data statistik, baik oleh instansi/dinas pemerintah, swasta, kalangan akademisi maupun masyarakat luas.

Garut, September 2013
Koordinator Statistik Kecamatan
Karangtengah,

BAMBANG INDRA IRAWAN,ST



DAFTAR ISI

1. Geografi dan Iklim	1	6. Pertanian	10
2. Pemerintahan	3	7. Industri Pengolahan	12
3. Penduduk	4	8. Transportasi	
4. Pendidikan	6	dan Komunikasi	13
5. Kesehatan	8	9. Lampiran Tabel	14

GEOGRAFI DAN IKLIM

Desa Cinta dan Desa Cintamanik adalah Desa tertinggi dengan ketinggian 1.400 M diatas permukaan laut

1

Kecamatan Karangtengah merupakan hasil pemekaran dari Kecamatan Sukawening yang mempunyai luas wilayah sekitar 2.266,20 Ha², dimana lebih kurang dari separuh wilayah Kecamatan Karangtengah digunakan sebagai lahan sawah atau sebagai lahan pertanian. Sementara rata-rata ketinggian yang dimiliki oleh Kecamatan Karangtengah antara 750-1.400 meter dari permukaan air laut.

Adapun batas-batas wilayah Kecamatan Karangtengah sebagai berikut :

- Sebelah Utara, berbatasan dengan Kecamatan Malangbong;
- Sebelah Timur, berbatasan dengan Kabupaten Tasikmalaya;
- Sebelah Selatan, berbatasan dengan Kecamatan Pangatikan;
- Sebelah Barat, berbatasan dengan Kecamatan Sukawening,

Kecamatan Karangtengah seluruh desa-desanya terletak didaerah lereng atau punggung bukit, sehingga lebih dari separohnya merupakan lahan kering.

Peta Geografi Kecamatan Karangtengah



Gambar 1 Peta Karangtengah

Statistik Geografi dan Iklim

Uraian	Satuan	2012
Luas Wilayah	Ha	2.266,2
Lokasi Geografis Desa		
- Pesisir	Desa	-
- Lembah	Desa	-
- Lereng	Desa	4
- Dataran	Desa	-

Sumber : KCDA

GEOGRAFI DAN IKLIM

1

Luas wilayah yang relatif merata setiap desa, Desa Cinta menjadi Desa dengan luas daerah terbesar 29,66% dari total luas daerah Kecamatan

Luas Daerah per Desa

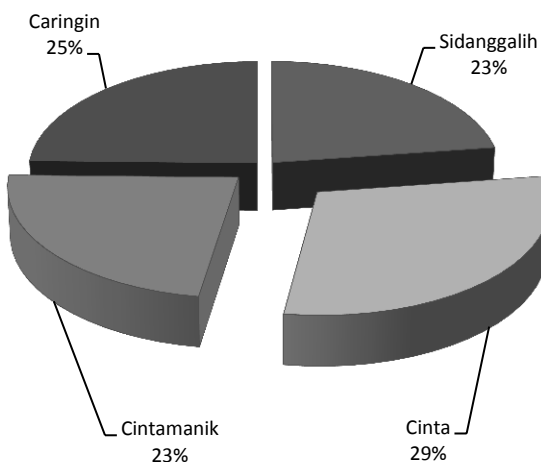
Nama Desa	Tinggi rata-rata (mdpl)	Luas Daerah (Ha)	% Luas Desa terhadap Kecamatan
(1)	(2)	(3)	(4)
Sindanggalih	750	515,7	22,76
Cinta	1.400	672,1	29,66
Cintamanik	1.400	519,1	22,91
Caringin	850	559,3	24,68
Jumlah	1.100	2.266,2	100,00

Sumber : KCDA

Letak geografis yang bervariasi yaitu wilayah pegunungan yang cocok untuk mengembangkan pertanian berbagai jenis varietas sayuran, dan wilayah yang lebih rendah dimaksimalkan pada pertanian padi yang menjadi mata pencaharian terbesar bagi penduduk Kecamatan Karangtengah. Desa Cinta menjadi desa dengan luas daerah terbesar, dengan 29,66% dari total luas daerah Kecamatan Karangtengah atau sebesar 672,1 Ha. Hal ini adalah potensi yang cukup strategis yang dapat dimanfaatkan oleh penduduknya dalam bidang pertanian. Adapun desa dengan luas daerah terkecil adalah Desa Sindanggalih yang luas wilayahnya sebesar 22,76% dari total luas daerah Kecamatan Karangtengah atau seluas 515,7 Ha.

Desa Sindanggalih merupakan Ibukota Kecamatan dimana letak kantor Kecamatan berada di Desa tersebut. Desa dengan jarak tempuh terjauh adalah Desa Cintamanik yang berjarak lebih kurang 5 KM dari kantor Kecamatan Karangtengah.

Persentase Luas Desa



PEMERINTAHAN

Kecamatan Karangtengah terdiri dari 4 Desa yang salah satu desanya memiliki Kepala Desa berjenis kelamin perempuan

2

Jumlah aparat desa di Kecamatan Karangtengah sebanyak 44 orang, akan tetapi hanya 3 orang saja yang berjenis kelamin perempuan. Akan tetapi 2 orang diantaranya mengisi jabatan yang sangat vital di Desanya, yaitu yang menjabat sebagai Kepala Desa di Desa Caringin dan yang menjabat sebagai Sekretaris Desa di Desa Cinta. Sedangkan sisanya yang berjumlah 41 orang berjenis kelamin laki-laki. Ini berarti posisi-posisi jabatan masih didominasi oleh laki-laki.

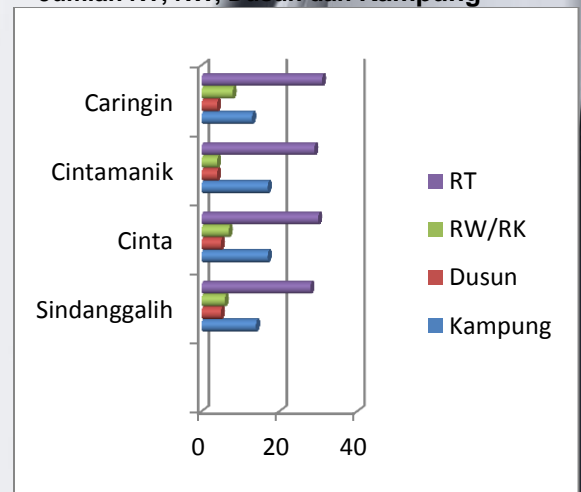
Tercatat di Kecamatan Karangtengah pada tahun 2012 meliputi sebanyak 4 Desa yang seluruhnya dengan status pemerintahan Desa, terbagi dalam 18 Dusun, 25 Rukun Warga (RW)/Rukun Kampung (RK) dan sebanyak 118 Rukun Tetangga (RT) yang kesemuanya tersebar di 60 kampung. Desa Cintamenjadi desa dengan jumlah RT terbanyak yaitu sebanyak 30, dan Desa Sindanggalih adalah desa yang hanya terbagi dalam 28 RT dan hanya 5 RW saja menjadi desa yang memiliki jumlah RT yang paling sedikit di Kecamatan Karangtengah.

Struktur Jabatan Desa

Struktur Jabatan	Laki-laki	Perempuan	Jumlah
Kepala Desa	3	1	4
Sekdes	1	1	2
Kepala Urusan	19	1	20
Kepala Dusun	18	-	18
Jumlah	41	3	44

Sumber :KCDA

Jumlah RT, RW, Dusun dan Kampung

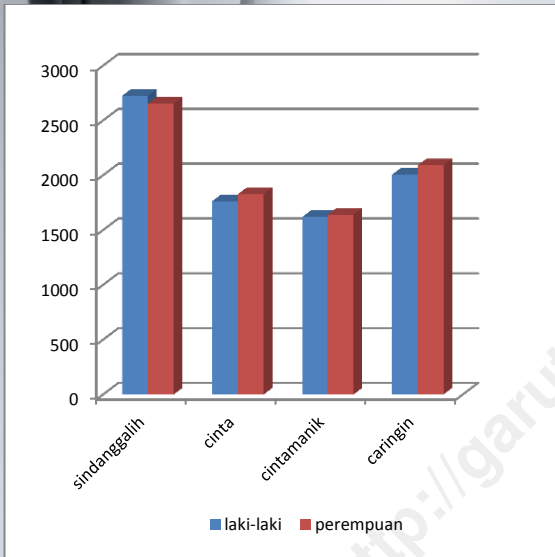


3

PENDUDUK

Dengan komposisi jumlah penduduk laki-laki dan perempuan yang hampir sama, sex rasio Kecamatan Karangtengah sebesar 98,82

Komposisi Penduduk Kecamatan Karangtengah



Statistik Kependudukan Kecamatan Karangtengah

Uraian	Satuan	2012
Jumlah Penduduk	Jiwa	16.329
Kepadatan	Jiwa/Ha	7,21
Sex Rasio	Persen	98,82
Jumlah Rumah tangga	Ruta	5.341
Rata-rata ART/Ruta	Jiwa/Ruta	3,06

Sumber : KCDA

Jumlah penduduk di Kecamatan Karangtengah pada tahun 2012 berjumlah 16.329 jiwa, yang terdiri dari laki-laki sebanyak 8.116 jiwa atau sebesar 49,70% dari total jumlah penduduk Kecamatan Karangtengah dan perempuan sebanyak 8.213 jiwa atau sebesar 50,30%. Sehingga didapat bahwa sex rasio di Kecamatan Karangtengah sebesar 98,82. Desa yang memiliki jumlah penduduk terbanyak adalah Desa Sindanggalih yaitu berjumlah 5.380 jiwa yang diantaranya 50,69% laki-laki dan 49,31% perempuan. Terkecil adalah Desa Cintamanik dengan jumlah penduduk sebanyak 3.260 jiwa, yang diantaranya 49,66% laki-laki dan 50,34% perempuan.

Dari segi kepadatan penduduk Desa Sindanggalih merupakan desa terpadat dengan rata-rata 10-11 jiwa penduduk mendiami tiap Ha. Desa dengan kepadatan terendah adalah Desa Cinta yang tiap Ha nya hanya didiami oleh 5 jiwa saja.

Dengan total jumlah rumah tangga sebanyak 5.341 ruta, maka rata-rata jumlah ART/Ruta adalah 3,06 jiwa/Ruta.

PENDUDUK

3

Sebagian besar Pasangan Usia Subur (PUS) memakai metode Suntik untuk Keluarga Berencana

Pengendalian jumlah penduduk sangat penting diperhatikan. Oleh karena itu peran Dinas BKKBN merekam aktivitas Keluarga Berencana di Kecamatan Karangtengah. Tercatat jumlah Pasangan Usia Subur (PUS) sebanyak 3.353 pasang, sedangkan yang aktif sebagai akseptor KB sebesar 69,69% atau sebanyak 2.337 pasang. Adapun alat kontrasepsi yang paling banyak dipakai adalah suntik sebanyak 1.465 pasangan atau 62,69% PUS, kemudian 17,20% menggunakan metode pil dan sebesar 3,68% memakai beberapa metode yaitu MOP, MOW dan Kondom atau sebanyak 100 pasangan usia subur.

Statistik KB Kecamatan Karangtengah

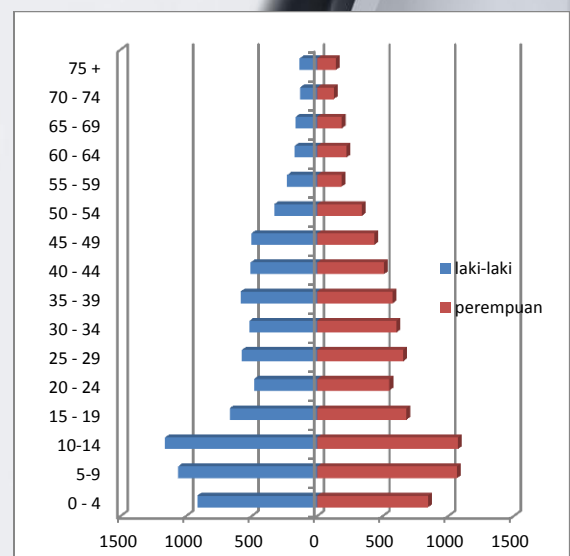
Rincian	Satuan	2012
Jumlah PUS	Pasang	3.353
Peserta KB Aktif	Pasang	2.337
Persentase Peserta KB	Persen	69,69

Sumber : Pil KB Karangtengah

Rincian	Satuan	2012
Alat Kontrasepsi		
- Suntik	Persen	62,69
- Pil	Persen	17,2
- IUD	Persen	8,47
- Implant	Persen	7,96
- Lainnya	Persen	3,68

Sumber : Pil KB Karangtengah

Piramida Penduduk Kecamatan Karangtengah



4

PENDIDIKAN

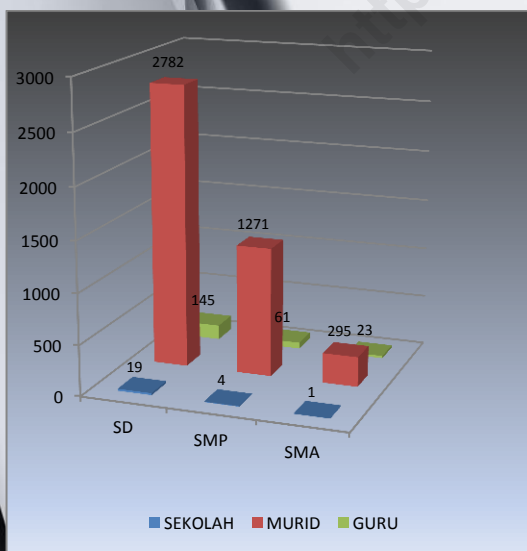
Beban seorang guru Sekolah Dasar (SD) di Kecamatan Karangtengah harus mengajar 19-20 murid.

Statistik Pendidikan Kecamatan Karangtengah

Rincian	Satuan	2012
Rasio Murid-Guru		
- SD	M/Guru	20,31
- SMP	M/Guru	20,84
- SMA	M/Guru	12,82

Sumber : Sekolah - sekolah

Jumlah Sekolah, Guru dan Murid



Pada jenjang pendidikan dasar, fasilitas Sekolah Dasar Negeri terdapat 19 buah fasilitas dengan total murid yang terdaftar sejumlah 2.782 siswa yang hanya ditangani oleh 145 orang tenaga pengajar. Rasio menggambarkan bahwa rata-rata setiap satu Sekolah Dasar memiliki murid sebanyak 146 orang dengan beban satu orang guru harus mengajar 19-20 siswa.

Statistik pendidikan pada jenjang menengah, fasilitas Sekolah Menengah Pertama di Kecamatan Karangtengah mencatat hanya terdapat 4 buah fasilitas saja. Dengan total murid yang tercatat sebanyak 1.271 siswa dan tenaga pengajar sebanyak 61 orang guru. Sehingga beban seorang guru di SMP rata-rata harus mengajar 20-21 orang murid.

Untuk jenjang yang lebih tinggi, Kecamatan Karangtengah memiliki 1 buah fasilitas Sekolah Menengah Umum (SMU). Dengan jumlah siswa 295 orang dan tenaga pengajar yang bertugas hanya 23 orang, sehingga seorang guru harus mengajar 12-13 murid.

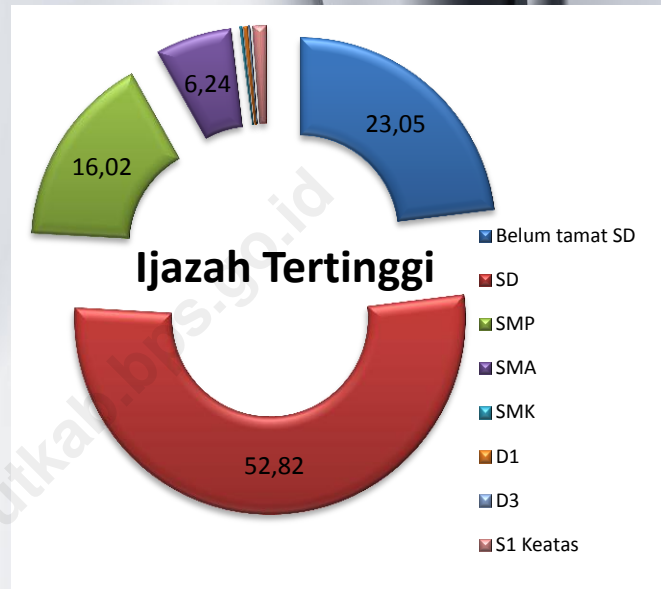
PENDIDIKAN

4

23,05% penduduk Kecamatan Karangtengah yang berusia 10 tahun keatas tidak memiliki ijazah walaupun hingga jenjang SD saja

Pemerintah melalui Program Wajib Belajar Pendidikan Dasar (Wajar Dikdas) 9 tahun, memberikan stimulus kepada seluruh lapisan masyarakat dalam bentuk bantuan dana pendidikan BOS (Bantuan Operasional Sekolah) pada jenjang pendidikan dasar dan menengah. Sehingga diharapkan dengan pelaksanaan sekolah gratis SD dan SMP dapat mempengaruhi terhadap jumlah kelulusan atau ijazah terakhir. Statistik menunjukkan bahwa di Kecamatan Karangtengah dari total penduduk yang berusia 10 tahun keatas 23,05% belum/tidak tamat SD, 52,82% tamat SD, 16,02% tamat SMP, 6,24% tamat SMA, 0,24% tamat SMK, 0,34% tamat Diploma 1, 0,15% tamat Diploma 3 dan 1,13% tamat Strata 1 keatas.

Untuk partisipasi sekolah hasil Survei Sosial Ekonomi Daerah pada tahun 2010 terekam pada usia sekolah SD 94,81% masih bersekolah, usia sekolah SMP sebesar 84,53% dan pada usia sekolah SMA hanya 35,93% saja penduduk usia 16-18 tahun yang masih aktif mengikuti jenjang pendidikan SMA.



Statistik Pendidikan Kec. Karangtengah

Rincian	Satuan	2010
Usia 7-12 Tahun		
- Belum Sekolah	%	3,14
- Masih Sekolah	%	94,81
- Tidak Sekolah Lagi	%	2,05
Usia 13-15 Tahun		
- Belum Sekolah	%	0,32
- Masih Sekolah	%	84,53
- Tidak Sekolah Lagi	%	15,15
Usia 16-18 Tahun		
- Belum Sekolah	%	0,78
- Masih Sekolah	%	35,93
- Tidak Sekolah Lagi	%	63,29

Sumber : BPS Kab. Garut

5


KESEHATAN

Ketersediaan fasilitas dan akses kesehatan masih menjadi masalah utama tingkat kesehatan masyarakat

Statistik Kesehatan Kec.Karangtengah

Rincian	Satuan	2012
Ketersediaan Fasilitas Kesehatan		
- Puskesmas	unit	1
- Pustu	unit	2
- Poliklinik	unit	2
- Praktek Bidan	unit	2
- Posyandu	unit	46
Ketersediaan Tenaga Kesehatan		
- Perawat	orang	4
- Bidan	orang	5

Sumber : KCDA



**1 Tenaga Kesehatan
melayani 1.814 Jiwa
DAN
1 Fasilitas Kesehatan
Melayani 308 Jiwa**

Kecamatan Karangtengah memiliki 1 unit fasilitas Puskesmas yaitu yang terletak di Desa Caringin, yang menjadi tempat rujukan kesehatan bagi masyarakat. Fasilitas yang dimiliki masih sangat terbatas, ruang rawat inap belum mampu memenuhi kebutuhan yang ada. Dengan jumlah tenaga medis yang relatif masih sangat terbatas dituntut untuk mampu menangani berbagai keluhan kesehatan dari masyarakat yang datang setiap harinya. Bahkan apabila keluhan tidak dapat ditangani, pasien langsung dirujuk ke Rumah Sakit Daerah karena keterbatasan peralatan dan sarana pendukung lainnya.

Dengan jumlah penduduk Kecamatan Karangtengah pada tahun 2012 yang berjumlah 16.329 jiwa, maka apabila dibandingkan dengan ketersediaan tenaga kesehatan dan fasilitas rata-rata setiap satu orang tenaga kesehatan harus melayani 1.814 orang penduduk dan setiap satu unit fasilitas kesehatan harus mampu mengobati keluhan penyakit 308 orang penduduk Kecamatan Karangtengah.

KESEHATAN

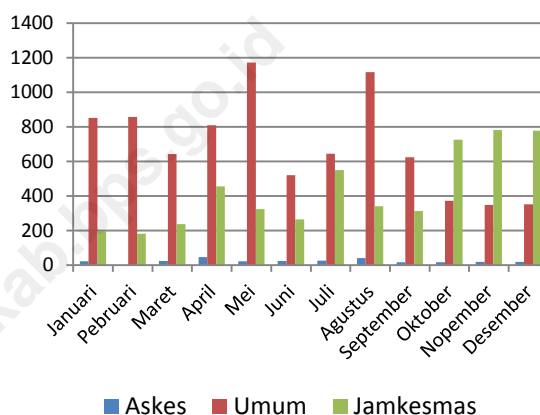
5

Statistik kunjungan pasien ke Puskesmas dan bayi yang diimunisasi sebagai salah satu indikator kesehatan

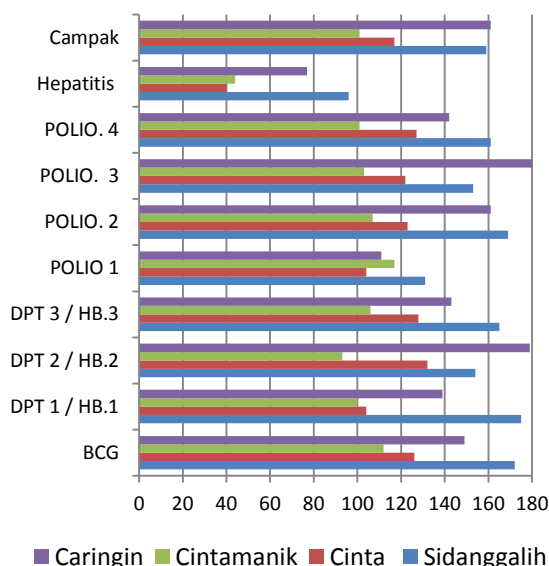
Pada tahun 2012, Puskesmas Karangtengah total menerima kunjungan pasien sebanyak 14.031 orang. Dimana 56,75% terdaftar sebagai pasien umum atau sebanyak 7.963 orang yang puncak kunjungan pada bulan Januari yaitu sebanyak 1.482 pasien yang berkunjung ke Puskesmas untuk berobat. Sedangkan 39,98% pasien yang berkunjung menggunakan fasilitas Jamkesmas yang merupakan salah satu program pemerintah dalam memberikan jaminan kesehatan untuk masyarakat kurang mampu. Hal ini berindikasi bahwa program ini memang sangat dibutuhkan oleh masyarakat pada umumnya. Dan hanya sebanyak 459 pasien yang berobat ke Puskesmas dengan menggunakan fasilitas Askes yaitu asuransi kesehatan yang dimiliki oleh para Pegawai Negeri Sipil dan beberapa anggota keluarganya.

Statistik jumlah bayi yang melakukan imunisasi juga sebagai salah satu indikator yang diharapkan oleh pemerintah dalam misi pencapaian generasi mendatang yang sehat dan berkualitas.

Kunjungan Pasien Ke Puskesmas



Imunisasi



6

PERTANIAN

Potensi sumber daya alam yang begitu kaya perlu pemanfaatan dan intensifikasi yang terpadu

Luas Areal Pertanian Kec.Karangtengah

Rincian	Satuan	2012
Luas Lahan Sawah	Ha	750
Lahan Bukan Sawah		
- Lahan Kering	Ha	1.483,3
- Lainnya	Ha	77,8
- Jumlah	Ha	1.516,2
Total	Ha	2.266,2

Sumber : KCDA

Statistik Tanaman Pangan

Rincian	Satuan	2012
Padi Sawah		
- Luas Panen	Ha	2.227
- Produksi	Ton	15.615
Padi Ladang		
- Luas Panen	Ha	370
- Produksi	Ton	1.547
Jagung		
- Luas Panen	Ha	1.735
- Produksi	Ton	12.902
Kacang Kedelai		
- Luas Panen	Ha	610
- Produksi	Ton	1.005
Ubi Kayu		
- Luas Panen	Ha	185
- Produksi	Ton	4.106

Sumber : KCDA

Pertanian sebagai mata pencaharian mayoritas penduduk Kecamatan Karangtengah terlihat sangat potensial dengan total luas yang mencapai 2.266,2 Ha. Dengan komposisi luas lahan sawah sebesar 33,09 % dan sisanya adalah lahan bukan sawah sebesar 66,90%. Tentu potensi ini perlu pemanfaatan dan intensifikasi yang terpadu dari seluruh pihak terkait. Baik masyarakat pertanian maupun pemerintah sebagai pengambil kebijakan.

Pada tahun 2012 saja untuk pertanian tanaman pangan, komoditas padi sawah memiliki luas panen seluas 2.227 Ha dan mampu menghasilkan 15.615 ton gabah kering panen. Kontribusi padi ladang juga cukup baik dengan total luas panen 370 Ha mampu berproduksi sebanyak 1.547 ton. Tanaman pangan lainnya yang cukup potensial di Kecamatan Karangtengah adalah jagung, kacang kedelai dan ubi kayu, terlihat dari statistik total produksi dalam satu tahun yaitu masing-masing 12.902 ton jagung, 4.106 ton ubi kayu dan 1.005 ton kacang kedelai.

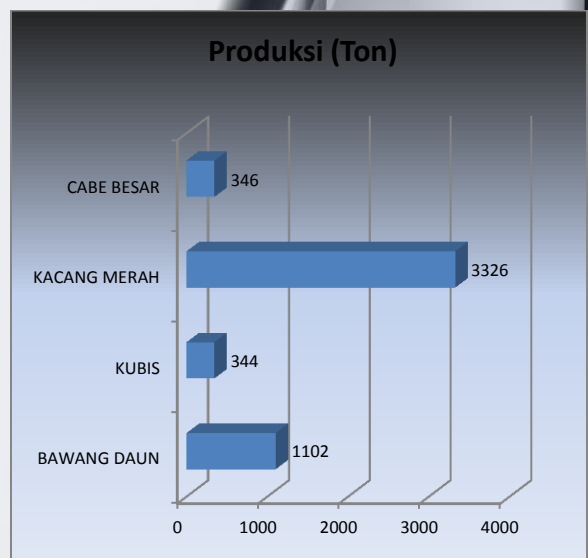
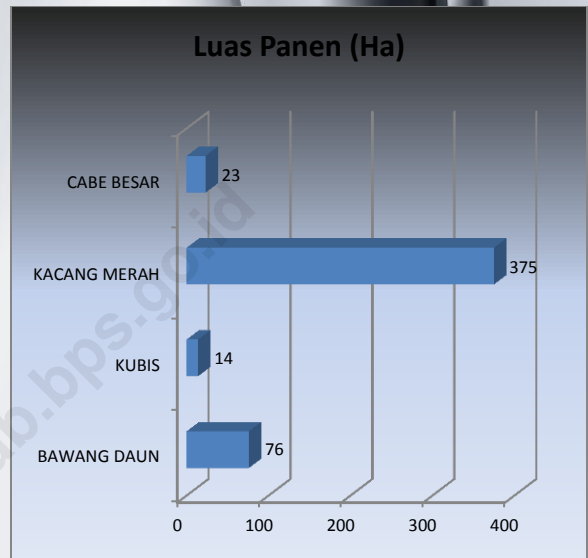
PERTANIAN

6

Kacang merah dan bawang daun adalah produk hortikultura sayuran unggulan Kecamatan Karangtengah.

Pada tahun 2012, UPTD Pertanian Kecamatan Karangtengah mencatat untuk komoditas hortikultura sayuran luas panen tertinggi yang diusahakan oleh para petani adalah komoditas kacang merah dengan total seluas 375 hektar, diikuti oleh komoditas bawang daun seuas 76 hektar. Adapun komoditas lainnya seperti cabe besar dan kubis masing-masing memiliki luas tanam masing-masing seluas 23 hektar dan 14 hektar.

Dari diagram produksi yang dihasilkan oleh beberapa komoditas tanaman hortikultura sayuran tersebut, tergambar kinerja sub-sektor hortikultura cukup berpotensi. Komoditas unggulan yaitu kacang merah pada tahun 2012 mampu memproduksi sebanyak 3.326 ton, kemudian bawang daun sebanyak 1.102 ton, disusul oleh komoditas cabe besar dengan total produksi sebanyak 346 ton dan kubis sebanyak 344 ton dihasilkan oleh para petani di Kecamatan Karangtengah. Beberapa pedagang sayur di Kabupaten Garut dan sekitarnya mendapat suplai barang dagangannya dari Kecamatan Karangtengah.



7

INDUSTRI PENGOLAHAN

Desa Sindanggalih memiliki 10 unit Industri kerajinan dari logam dimana Desa lainnya tidak ada

Statistik Industri Pengolahan Kecamatan Karangtengah

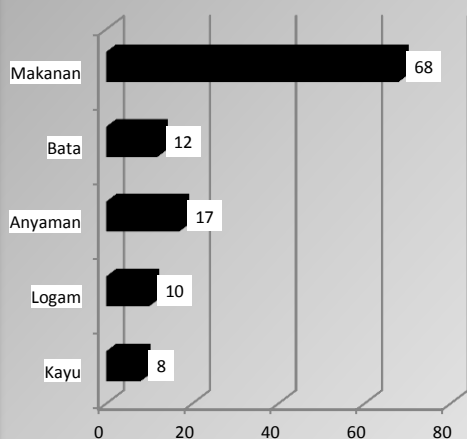
Rincian	Satuan	2012
Industri Besar	Perusahaan	-
	Tenaga Kerja	-
Industri Sedang	Perusahaan	-
	Tenaga Kerja	-
IKKRT	Perusahaan	58
	Tenaga Kerja	153

Sumber : KCDA

Desa – Desa menginventarisir jumlah populasi Industri Pengolahan yang ada di masing – masing desa. Untuk Industri Besar dan Sedang tidak terdapat jenis usaha Industri Pengolahan yang masuk kedalam klasifikasi ini. Untuk Industri Kecil dan Kerajinan Rumah Tangga terdapat 58 unit perusahaan yang menyerap tenaga kerja sebanyak 153 orang di Kecamatan Karangtengah.

Adapun jenis-jenis usaha yang terdapat pada klasifikasi IKKRT di Kecamatan Karangtengah didominasi oleh Industri Makanan dengan jumlah populasi sebanyak 68 unit usaha kecil, terbanyak di Desa Caringin berjumlah 20 unit usaha. Industri anyaman sebanyak 17 unit usaha terpusat di Desa Cintamanik sebanyak 7 unit usaha. Industri bata merah tercatat sebanyak 12 unit usaha yang tersebar di seluruh desa di Kecamatan Karangtengah. Sedangkan untuk Industri kerajinan dari kayu hanya terdapat 8 unit usaha yang terletak di Desa Caringin sebanyak 4 unit usaha dan di Desa Cinta dan Desa Cintamanik yang masing-masing berjumlah 2 unit di Desa tersebut.

INDUSTRI KECIL



8,63 KM jalan Kabupaten yang melintasi wilayah Kecamatan Karangtengah menjadi penggerak perekonomian.

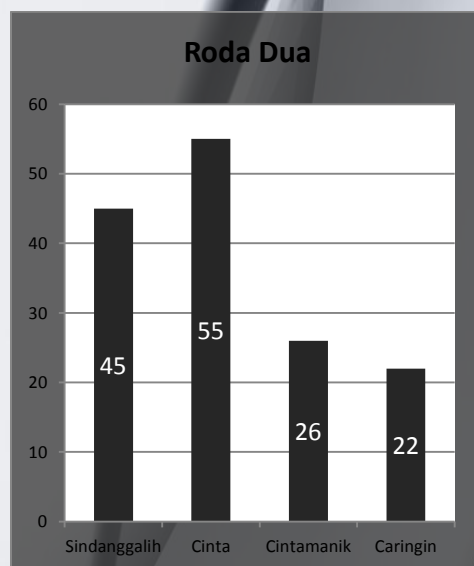
Jalan merupakan salah satu infrastruktur penting dalam rangka peningkatan pertumbuhan ekonomi. Perbaikan dan pengembangan terus dilaksanakan, dari jumlah 25,53 KM jalan yang melintasi Kecamatan Karangtengah 66% adalah jalan dengan status jalan kecamatan. Itupun belum seluruhnya dalam keadaan baik, masih memerlukan sentuhan pembangunan guna meningkatkan mobilitas kegiatan perekonomian. Sarana ini dimanfaatkan oleh angkutan barang untuk hilir mudik kegiatan perekonomian di Kecamatan Karangtengah. Untuk jalan dengan status jalan Kabupaten, hanya terdapat 8,63 KM saja yaitu yang melintasi Ibu kota kecamatan atau jalan utama Desa - Desa.

Sarana transportasi utama yang digunakan oleh mayoritas penduduk Kecamatan Karangtengah adalah ojeg sepeda motor. Tercatat di Desa Cinta terdapat 55 buah, dan di Desa Sindanggalih terdapat 45 buah, sedangkan di Desa Caringin hanya terdapat 22 buah dari total angkutan kendaraan ojeg sepeda motor sebanyak 148 buah di Kecamatan Karangtengah.

Statistik Transportasi dan Komunikasi

Rincian	Satuan	2012
Panjang Jalan		
- Kabupaten	KM	8,63
- Kecamatan	KM	16,90
- Jumlah	KM	25,53
Kendaraan Bermotor		
Mobil	Unit	35
Motor/Ojeg	Unit	148
Komunikasi		
- Telpon Kabel	Unit	32

Sumber : KCDA



LAMPIRAN TABEL

<http://garutkakabps.go.id>

Tabel 1.1 Rata-rata Ketinggian Desa/Kel dari Permukaan Laut dan Luas Daerah Menurut Desa /Kel Di Kecamatan Karangtengah

Desa/Kel	Tinggi rata-rata dari permukaan laut (<i>mdpl</i>)	Luas Daerah (Ha ²)	% Luas Desa terhadap Kecamatan
(1)	(2)	(3)	(4)
001. Sindanggalih	750	515,7	22,76
002. Cinta	1.400	672,1	29,66
003. Cintamanik	1.400	519,1	22,91
004. Caringin	850	559,3	24,68
Jumlah	1.100	2.266,2	100,00

Sumber :Kecamatan

Tabel 1.2 Jarak Antar Desa dan Kantor Kecamatan
Di Kecamatan Karangtengah

Desa/Kel	Sindanggalih	Cinta	Cintamanik	Caringin
(1)	(2)	(3)	(4)	(5)
001. Sindanggalih	-	4,00	4,80	2,80
002. Cinta	4,40	-	0,40	2,60
003. Cintamanik	4,80	0,40	-	3,00
004. Caringin	2,80	2,60	3,00	-

Sumber :Desa-Desa

Tabel 2.1 Jumlah Pegawai Desa/Kelurahan Menurut Jabatan dan Jenis Kelamin di Kecamatan Karangtengah, Tahun 2012

Struktur Jabatan	Laki-laki	Perempuan	Jumlah
(1)	(2)	(3)	(4)
Kepala Desa	3	1	4
Sekretaris Desa	1	1	2
Kepala Urusan	19	1	20
Kepala Dusun	18	-	18
Jumlah	41	3	44

Sumber : Desa-Desa

Tabel 2.2 Jumlah Kampung, Dusun, RW/RK dan RT di Kecamatan Karangtengah, Per Desa Tahun 2012

Desa	Kampung	Dusun	RW/RK	RT
(1)	(2)	(3)	(4)	(5)
001. Sindanggalih	14	5	6	28
002. Cinta	17	5	7	30
003. Cintamanik	16	4	4	29
004. Caringin	13	4	8	31
Jumlah	60	18	25	118

Sumber : Desa - desa

Tabel 3.1 Jumlah Penduduk Menurut Jenis Kelamin Di Kecamatan Karangtengah Tahun 2012

Desa	Laki-laki	Perempuan	Jumlah
(1)	(2)	(3)	(4)
001. Sindanggalih	2.727	2.653	5.380
002. Cinta	1.764	1.828	3.592
003. Cintamanik	1.619	1.641	3.260
004. Caringin	2.006	2.091	4.097
Jumlah	8.116	8.213	16.329

Sumber :BPS Kab.Garut

Tabel 3.2 Jumlah Penduduk Menurut Kelompok Umur Dan Jenis Kelamin Di Kecamatan Karangtengah Tahun 2012

Kelompok Umur	Laki-laki	Perempuan	Jumlah
(1)	(2)	(3)	(4)
00 – 04	915	846	1.761
05 – 09	1.062	1.067	2.129
10 – 14	1.159	1.075	2.234
15 – 19	666	681	1.347
20 – 24	482	550	1.032
25 – 29	574	654	1.228
30 – 34	516	606	1.122
35 – 39	584	577	1.161
40 – 44	507	511	1.018
45 – 49	500	435	935
50 – 54	326	342	668
55 – 59	228	187	415
60 – 64	171	224	395
65 – 69	162	189	351
70 – 74	131	126	257
75 +	133	143	276
Jumlah	8.116	8.213	16.329

Sumber :BPS Kab.Garut

Tabel 3.3 Jumlah Penduduk yang bekerja sebagai TKI menurut jenis kelamin di Kecamatan Karangtengah Tahun 2012

D e s a	Laki-laki	Perempuan	Jumlah
(1)	(2)	(3)	(4)
001. Sindanggalih	-	4	4
002. Cinta	-	3	3
003. Cintamanik	-	2	2
004. Caringin	-	-	-
Jumlah	-	9	9

Sumber :BPS Kab.Garut

Tabel 3.4 Jumlah Penduduk, Rumah Tangga dan Rata-rata Anggota Rumah Tangga Menurut Desa/ Kel Di Kecamatan Karangtengah Tahun 2012

Desa	Jumlah Penduduk	Jumlah Rumah Tangga	Rata-Rata Anggota Rmtg
(1)	(2)	(3)	(4)
001. Sindanggalih	5.380	1.569	3,43
002. Cinta	3.592	1.251	2,87
003. Cintamanik	3.260	1.170	2,78
004. Caringin	4.097	1.351	3,03
Jumlah	16.329	5.341	3,06

Sumber :BPS Kab.Garut

Tabel 3.5 Jumlah Peserta Akseptor KB menurut Jenis Alat Kontrasepsi di Kecamatan Karangtengah Tahun 2012

Desa/ Kel	Suntik	IUD	MOP	MOW	Implant	PIL
(1)	(2)	(3)	(4)	(5)	(6)	(7)
001. Sindanggalih	329	64	-	16	41	166
002. Cinta	410	53	2	15	48	78
003. Cintamanik	281	50	-	14	44	75
004. Caringin	445	31	-	12	53	83
Jumlah	1.465	198	2	41	186	402

Sumber : BKKBN Kec.Karangtengah

Tabel 6.1 Jumlah Penduduk menurut Pentahapan Keluarga Sejahtera di Kecamatan Karangtengah Tahun 2012

D e s a	Pra KS	KS 1	KS 2	KS 3	KS 3+
(1)	(2)	(3)	(4)	(5)	(6)
001. Sindanggalih	79	748	489	142	5
002. Cinta	97	719	360	44	4
003. Cintamanik	76	661	284	41	3
004. Caringin	99	483	526	125	5
Jumlah	351	2611	1659	352	17

Sumber : BKKBN Kec. Karangtengah

Tabel 7.1 Luas Lahan Sawah dan Lahan Bukan Sawah Di Kecamatan Karangtengah Tahun 2012

Desa	Lahan Sawah	Bukan Lahan Sawah			Total
		Lahan Kering	Lainnya	Jumlah	
(1)	(2)	(3)	(4)	(5)	(6)
001. Sindanggalih	172,75	322,4	20,5	342,9	515,7
002. Cinta	247,3	408,2	16,6	424,8	672,1
003. Cintamanik	154,5	346	18,6	364,6	519,1
004. Caringin	175,45	361,7	22,1	383,8	559,3
Jumlah	750	1.438,3	77,8	1.516,2	2.266,2

Sumber :KCD Pertanian Kec.Karangtengah

Tabel 7.2 Tambah Tanam, Luas Panen dan Produksi Tanaman Padi Sawah di Kecamatan Karangtengah Tahun 2012

Desa/ Kel	Tambah Tanam (Ha)	Luas Panen (Ha)	Produksi (Ton)
(1)	(2)	(3)	(4)
001. Sindanggalih	552	499	3.586
002. Cinta	735	681	4.728
003. Cintamanik	603	554	3.831
004. Caringin	535	493	3.470
Jumlah	2.425	2.227	15.615

Sumber :KCD Pertanian Kec.Karangtengah

Tabel 7.3 Luas Panen (Ha), Produksi (Ton), dan Produktifitas (Kw) Tanaman Palawija Menurut Jenis Tanaman di Kecamatan Karangtengah, Tahun 2012

Jenis Tanaman	Luas Panen (Ha)	Hasil/Ha	Produksi
(1)	(2)	(3)	(4)
Jagung	1.734	74,36	12.902
Keelai	610	16,47	1.005
Kacang Tanah	65	16,30	106
Kacang Hijau	-	-	-
Ubi Kayu	185	221,93	4.106
Ubi Jalar	13	136,81	177

Sumber :KCD Pertanian Kec.Karangtengah

Tabel 7.4 Luas Panen (Ha), Produktifitas (Kw), dan Produksi (Ton) Tanaman Sayur-sayuran menurut Jenis di Kecamatan Karangtengah, Tahun 2012

Jenis Tanaman	Luas Panen (Ha)	Hasil/Ha	Produksi (Ton)
(1)	(2)	(3)	(4)
Bawang Merah	9	95,58	88
Bawang Daun	76	145,03	1.102
Kentang	6	226,67	136
Kubis	14	245,71	344
Kacang Merah	375	88,69	3.326
Cabe Besar	23	150,43	346
Cabe Rawit	6	131,67	79
Tomat	13	273,85	356
Terong	2	210	42
Buncis	4	170	68
Kacang Panjang	5	164	82
Kangkung	2	125	25
Bayam	3	93,33	28

Sumber :KCD Pertanian Kec.Karangtengah

DATA

Mencerdaskan Bangsa



BPS Kabupaten Garut
Jl. Pembangunan No 222 Tarogong. Garut
Telp. (0262)233723