


10 0503 1823



LABEL SEMENTARA  
SENSUS BARANG 2014

| Ruang  | ID              | Lokasi | Petugas |
|--------|-----------------|--------|---------|
| B2 309 | 121.0500.0719-1 | KEC IS | PTI     |



ISSN 0852 - 0225  
3324. A . 0009

# KECAMATAN BRANGSONG

# DALAM ANGKA 1999

**315.598**  
**Kec.**  
**Ind.**

**BPS** Badan Pusat Statistik

disusun oleh

**MANTRI STATISTIK  
BRANGSONG**



Badan Pusat Statistik Kabupaten Kendal  
Jln. Pramuka (Komplek Perkantoran ) Telp. (0294) 381461,383461  
**KENDAL**

**BPS** Badan Pusat Statistik Kabupaten Kendal



|                       |                        |
|-----------------------|------------------------|
| No. PUSKESIP : 10     | 0503.1823              |
| M F H :               | 8397                   |
| MILIK : UPT. PUSKESIP | ISSN-0852-8025. STAT.  |
|                       | Brng - J/3224.TA. 0009 |

# KECAMATAN BRANGSONG

# DALAM ANGKA 1999

disusun oleh  
**MANTRI STATISTIK  
BRANGSONG**

**BPS** Badan Pusat Statistik Kabupaten Kendal

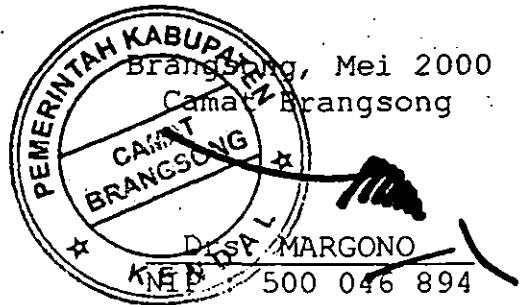
## KATA SAMBUTAN

Puji syukur saya sampaikan kehadiran Allah SWT atas diterbitkannya buku "KECAMATAN BRANGSONG DALAM ANGKA TAHUN 1999" oleh Mantri Statistik Kecamatan Brangsong.

Buku ini merupakan sumber data yang benar-benar sangat bermanfaat, baik untuk kepentingan penyelenggara pemerintahan maupun untuk kepentingan masyarakat secara umum dalam rangka ikut berpartisipasi dalam pelaksanaan pembangunan di Kecamatan Brangsong.

Bersama ini saya minta kepada semua jajaran Dinas/Instansi tingkat kecamatan agar hendaknya bisa memanfaatkan buku ini sebagai sumber data dan informasi sebagai acuan dalam pelaksanaan tugas sehari-hari di bidang pemerintahan, pembangunan maupun kemasyarakatan. Terlebih di era reformasi ini, dimana segala kegiatan diharapkan bisa disuguhkan secara transparan sehingga semua pihak dapat mengetahui mulai dari perencanaan, pelaksanaan, pengawasan serta sasaran dari kegiatan yang dimaksud.

Semoga buku ini bermanfaat dan bisa menjadi pelengkap bagi setiap kebijakan pembangunan yang ada.



**KATA PENGANTAR**

Buku "KECAMATAN BRANGSONG DALAM ANGKA TAHUN 1999" ini merupakan publikasi yang diterbitkan setiap tahun dengan harapan untuk memberikan informasi data yang berkesinambungan dan mencakup tentang letak geografis, pemerintahan, sumber daya manusia serta sosial ekonomi.

Buku ini mungkin belum dapat sepenuhnya memenuhi harapan dari para pengguna data walaupun kami telah berupaya untuk mencukupinya. Oleh karena itu dalam kesempatan kali ini kami tetap berharap bantuan dari Dinas/Instansi tingkat Kecamatan Brangsong serta seluruh jajaran sekretariat pemerintahan kecamatan, untuk penyempurnaan bagi penerbitan berikutnya.

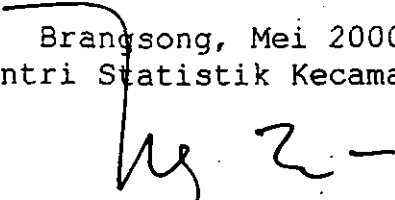
Ucapan terima kasih disampaikan kepada yang terhormat Bapak Camat Brangsong, yang telah dengan berbagai hal mendorong terbitnya buku ini.

Ucapan serupa disampaikan kepada semua pihak, yang telah membantu penerbitan buku ini.

Harapan kami semoga buku ini bermanfaat dan bisa dipakai sebagai bahan kajian menurut keperluan.

Brangsong, Mei 2000

Peltu Mantri Statistik Kecamatan Brangsong

  
MUHAMMAD NURZEN  
NIP : 340 012 195

## DAFTAR ISI

|  | hlm |
|--|-----|
| Sambutan Camat Brangsong .....   | i   |
| Kata Pengantar .....   | ii  |
| Daftar isi .....   | iii |
| Letak Geografis .....  | vi  |
| Peta Wilayah Kabupaten Kendal .....  | 1   |
| Peta Wilayah Kecamatan Brangsong .....                                     | 2   |
| Tabel 1.1 Luas Wilayah Dirinci Menurut Desa .....                          | 3   |
| Tabel 1.2 Luas Wilayah Dirinci Menurut Penggunaan .....                    | 4   |
| Tabel 1.3 Perincian Penggunaan Lahan .....                                 | 5   |
| Tabel 1.4 Banyaknya Hari Hujan .....                                       | 7   |
| Tabel 1.5 Banyaknya Curah Hujan .....                                      | 8   |
| Tabel 2.1 Banyaknya Dukuh, Rukun Warga, dan Rukun Tetangga .....           | 9   |
| Tabel 2.2 Banyaknya Balai Desa Dan Kantor Desa .....                       | 10  |
| Tabel 2.3 Banyaknya Perangkat Desa .....                                   | 11  |
| Tabel 3.1 Banyaknya Rumah Tangga dan Bangunan Tempat Tinggal .....         | 12  |
| Tabel 3.2 Banyaknya Tempat Tinggal Penduduk .....                          | 13  |
| Tabel 3.3 Banyaknya Penduduk Dirinci Menurut Jenis Kelamin .....           | 14  |
| Tabel 3.4 Kepadatan Penduduk Dirinci Per Desa .....                        | 15  |
| Tabel 3.5 Sex Ratio Penduduk Laki-laki Terhadap Perempuan .....            | 16  |
| Tabel 3.6 Perkembangan Penduduk Per Tahun ..                               | 17  |
| Tabel 3.7 Banyaknya Penduduk Menurut Kelompok Umur dan Jenis Kelamin ..... | 18  |
| Tabel 3.8 Banyaknya Penduduk Umur 5-6, 7-12,                               |     |

|            |   |    |
|------------|---|----|
|            | 13-15 .....   | 19 |
| Tabel 3.9  | Banyaknya Penduduk WNA dan WNI Ke-<br>turunan Cina .....              | 20 |
| Tabel 3.10 | Banyaknya Mutasi Penduduk .....                                       | 21 |
| Tabel 3.11 | Banyaknya Penduduk Dirinci Menu-<br>rut Pendidikan .....              | 22 |
| Tabel 3.12 | Banyaknya Penduduk Dirinci Menu-<br>rut Mata Pencaharian .....        | 24 |
| Tabel 4.1  | Banyaknya PUS Akseptor KB Aktif .                                     | 26 |
| Tabel 5.1  | Banyaknya Pemeluk Agama .....   | 28 |
| Tabel 5.2  | Banyaknya Tempat Ibadah .....   | 29 |
| Tabel 5.3  | Peserta Calon Jamaah Haji .....                                       | 30 |
| Tabel 5.4  | Banyaknya Ulama, Mubaligh, dan<br>Khotib .....                        | 31 |
| Tabel 5.5  | Banyaknya Nikah, Talak, Cerai dan<br>Rujuk .....                      | 32 |
| Tabel 6.1  | Banyaknya Sekolah TK, Murid, dan<br>Guru .....                        | 33 |
| Tabel 6.2  | Banyaknya Sekolah Dasar Negeri,<br>Murid, dan Guru .....              | 34 |
| Tabel 6.3  | Banyaknya Madrasah Ibtida'iyah,<br>Murid, dan Guru .....              | 35 |
| Tabel 6.4  | Banyaknya Sekolah Lanjutan Per-<br>tama Negeri, Murid, dan Guru ..... | 36 |
| Tabel 6.5  | Banyaknya Sekolah Lanjutan Per-<br>tama Swasta, Murid, dan Guru ..... | 37 |
| Tabel 6.6  | Banyaknya Madrasah Tsanawiyah,<br>Murid, dan Guru .....               | 38 |
| Tabel 7.1  | Banyaknya Dokter, Tenaga Medis,<br>Dukun Bayi, Bidan dan Juru Sunat . | 39 |
| Tabel 7.2  | Banyaknya Fasilitas Kesehatan ...                                     | 40 |
| Tabel 7.3  | Banyaknya Rumah Sehat A, B, C ...                                     | 41 |
| Tabel 7.4  | Banyaknya Sarana Air Bersih .....                                     | 42 |
| Tabel 7.5  | Banyaknya Jamban Menurut Jenisnya                                     | 43 |

|            |   |    |
|------------|---|----|
| Tabel 8.1  | Banyaknya Penderita Cacat .....                                     | 44 |
| Tabel 9.1  | Luas Panen dan Produksi Padi ....                                   | 45 |
| Tabel 9.2  | Produksi Tanaman Perdagangan ....                                   | 46 |
| Tabel 9.3  | Luas Panen dan Produksi Kacang<br>Tanah dan Jagung .....            | 47 |
| Tabel 9.4  | Luas Panen dan Produksi Ubi Kayu<br>dan Ubi Jalar .....             | 48 |
| Tabel 9.5  | Produksi Ikan .....   | 49 |
| Tabel 9.6  | Banyaknya Pemilik Tambak .....                                      | 50 |
| Tabel 9.7  | Banyaknya Unggas .....  | 51 |
| Tabel 9.8  | Banyaknya Ternak .....  | 52 |
| Tabel 10.1 | Banyaknya Sarana Angkutan Darat<br>Kendaraan Bermotor .....         | 53 |
| Tabel 10.2 | Banyaknya Sarana Angkutan Darat<br>Kendaraan Tak Bermotor .....     | 54 |
| Tabel 10.3 | Jenis Permukaan, Kondisi, dan<br>Kelas Jalan .....                  | 55 |
| Tabel 11.1 | Banyaknya Pesawat Radio, Televisi<br>Listrik PLN dan Telephon ..... | 56 |
| Keterangan | Yang Tidak Terdapat di Kecamatan<br>Brangsong .....                 | 57 |

**LETAK GEOGRAFIS**

1. Kecamatan Brangsong terletak dalam:

Wilayah Pembantu Bupati : Kaliwungu  
Kabupaten Daerah Tingkat II : Kendal  
Propinsi Daerah Tingkat I : Jawa Tengah

2. Batas-batas wilayah:

Sebelah utara : Laut Jawa  
Sebelah selatan : Kecamatan Singorojo  
Sebelah barat : Kecamatan Kota Kendal dan  
Kecamatan Pegandon.  
Sebelah timur : Kecamatan Kaliwungu

3. Jarak dari Ibukota Brangsong ke beberapa kota:

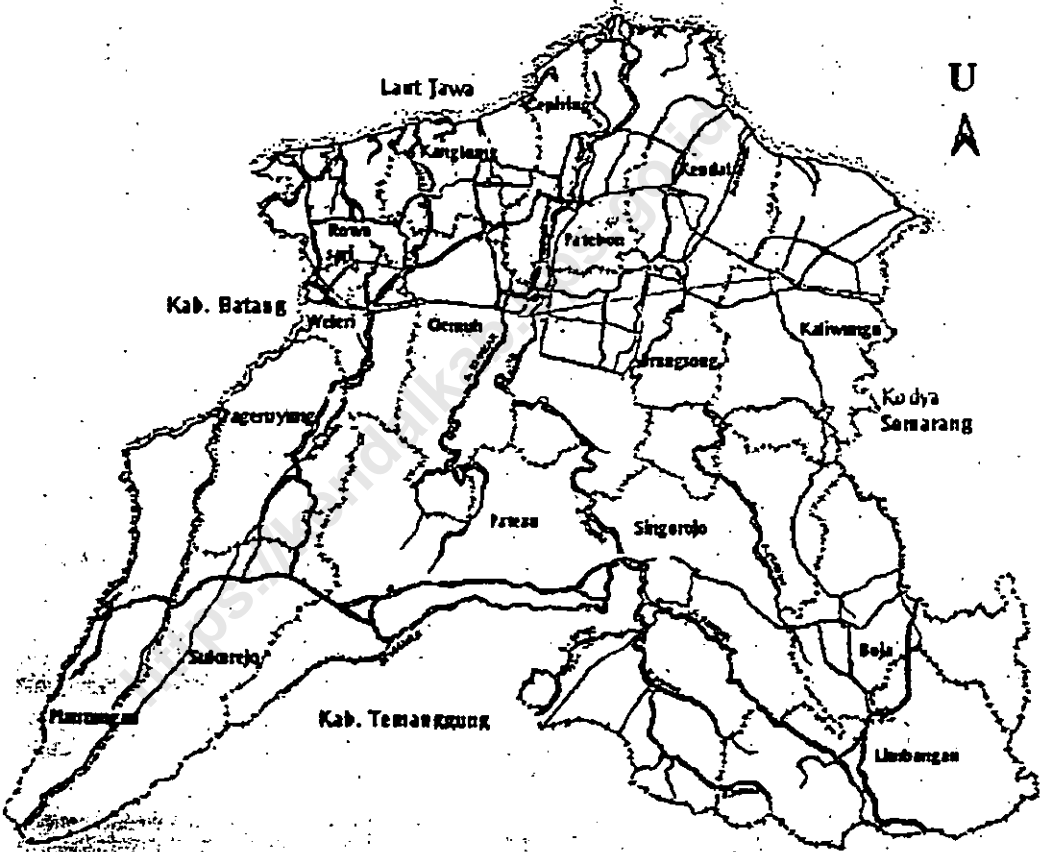
Kota Propinsi Jawa Tengah : 30 Km  
Kota Kabupaten Kendal : 3 Km  
Kota Kecamatan Kaliwungu : 3 Km  
Kota Kecamatan Pegandon : 8 Km

4. Ketinggian tanah:

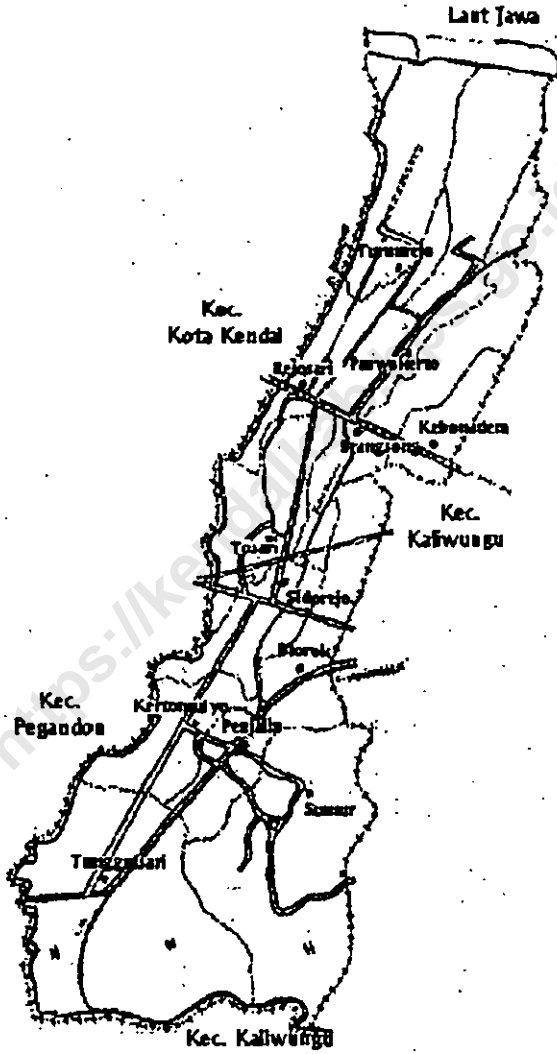
Tertinggi : 23 m dpl  
Sedang : 12 m dpl  
Terendah : 0 m dpl



# KABUPATEN KENDAL



# KECAMATAN BRANGSONG



U  
A

Tabel : 1.1.

**LUAS WILAYAH KECAMATAN BRANGSONG  
DIRINCI MENURUT DESA**

TAHUN : 1999

| DESA           | LUAS                      | PERSENTASE |
|----------------|---------------------------|------------|
| (1)            | (Km <sup>2</sup> )<br>(2) | (%)<br>(3) |
| 01. Tunggisari | 5,36                      | 15,52      |
| 02. Sumur      | 2,48                      | 7,18       |
| 03. Blorok     | 2,46                      | 7,12       |
| 04. Penjalin   | 2,61                      | 7,56       |
| 05. Kertomulyo | 1,57                      | 4,55       |
| 06. Sidorejo   | 1,49                      | 4,31       |
| 07. Tosari     | 1,51                      | 4,37       |
| 08. Rejosari   | 1,51                      | 4,37       |
| 09. Turunrejo  | 8,21                      | 23,77      |
| 10. Purwokerto | 3,57                      | 10,34      |
| 11. Brangsong  | 2,84                      | 8,22       |
| 12. Kebonadem  | 0,83                      | 2,69       |
| JUMLAH         | 34,54                     | 100,00     |

BPS Kabupaten Kendal

Sumber data : Statistik Kecamatan Brangsong

Calatan :

Tabel : 1.2.

**LUAS WILAYAH KECAMATAN BRANGSONG  
DIRINCI MENURUT PENGGUNAAN**

TAHUN : 1999

| JENIS<br>PENGGUNAAN     | LUAS<br>(Km <sup>2</sup> ) | PERSENTASE<br>(%) |
|-------------------------|----------------------------|-------------------|
| (1)                     | (2)                        | (3)               |
| 01. Tanah Sawah         | 14,39                      | 41,66             |
| 02. Tanah Perikanan     | 5,34                       | 15,46             |
| 03. Tanah Tegalan/Kebun | 6,27                       | 18,15             |
| 04. Tanah Hutan         | 1,65                       | 4,76              |
| 05. Tanah Lain-lain     | 6,90                       | 19,97             |
| <b>JUMLAH</b>           | <b>34,54</b>               | <b>100,00</b>     |

BPS Kabupaten Kendal

Sumber data : Statistik Kecamatan Brangsong  
Catatan :

Tabel : 1.3.

PERINCIAN PENGGUNAAN LAHAN  
KECAMATAN BRANGSONG

TAHUN : 1999

| DESA            | TANAH SAWAH |            |         | PEKARA- |
|-----------------|-------------|------------|---------|---------|
|                 | TEHNIS      | 1/2 TEHNIS | S D H N | NGAN    |
|                 | ( Ha )      | ( Ha )     | ( Ha )  | ( Ha )  |
| (1)             | (2)         | (3)        | (4)     | (5)     |
| 01. Tunggunsari | 0,00        | 83,18      | 0,00    | 45,00   |
| 02. Sumur       | 0,00        | 0,00       | 0,00    | 48,00   |
| 03. Blorok      | 0,00        | 75,00      | 0,00    | 26,40   |
| 04. Penjalin    | 0,00        | 176,00     | 0,00    | 69,60   |
| 05. Kertomulyo  | 53,90       | 0,00       | 4,10    | 22,00   |
| 06. Sidorejo    | 84,41       | 0,00       | 0,00    | 51,00   |
| 07. Tosari      | 0,00        | 109,35     | 6,00    | 35,00   |
| 08. Rejosari    | 0,00        | 112,00     | 0,00    | 37,00   |
| 09. Tununrejo   | 0,00        | 239,65     | 0,00    | 83,90   |
| 10. Purwokerto  | 38,00       | 134,00     | 57,00   | 39,50   |
| 11. Brangsong   | 0,00        | 134,00     | 71,90   | 60,00   |
| 12. Kebonadem   | 60,31       | 0,00       | 0,00    | 16,40   |
| JUMLAH 1999     | 236,62      | 1.063,18   | 139,00  | 534,00  |
| 1998            | 236,62      | 1.063,18   | 139,00  | 534,00  |
| 1997            | 236,62      | 1.063,18   | 139,00  | 534,00  |

BPS Kabupaten Kendal

Sumber data : Monografi Desa 1999

Catatan :

Tabel : 1.3. lanjutan

**PERINCIAN PENGGUNAAN LAHAN  
KECAMATAN BRANGSONG**

TAHUN : 1999

| DESA            | TEGALAN / |        |           | JUMLAH   |
|-----------------|-----------|--------|-----------|----------|
|                 | KEBUN     | HUTAN  | LAIN-LAIN |          |
|                 | (Ha)      | (Ha)   | (Ha)      | (Ha)     |
| (1)             | (6)       | (7)    | (8)       | (9)      |
| 01. Tunggulsari | 215,00    | 164,50 | 26,32     | 536,00   |
| 02. Sumur       | 192,00    | 0,00   | 8,00      | 240,00   |
| 03. Blorok      | 140,00    | 0,00   | 4,60      | 246,00   |
| 04. Penjalin    | 0,00      | 0,00   | 15,20     | 261,00   |
| 05. Kertomulyo  | 70,00     | 0,00   | 7,00      | 157,00   |
| 06. Sidorejo    | 0,00      | 0,00   | 13,59     | 149,00   |
| 07. Tosari      | 0,00      | 0,00   | 0,65      | 151,00   |
| 08. Rejosari    | 0,00      | 0,00   | 2,00      | 151,00   |
| 09. Tununrejo   | 0,00      | 0,00   | 497,45    | 621,00   |
| 10. Purwokerto  | 10,00     | 0,00   | 78,50     | 357,00   |
| 11. Brangsong   | 0,00      | 0,00   | 18,10     | 284,00   |
| 12. Kebonadem   | 0,00      | 0,00   | 16,29     | 93,00    |
| JUMLAH 1999     | 627,00    | 164,50 | 689,70    | 3.454,00 |
| 1998            | 627,00    | 164,50 | 689,70    | 3.454,00 |
| 1997            | 627,00    | 164,50 | 689,70    | 3.454,00 |

BPS Kabupaten Kendal

Sumber data : Monografi Desa 1999

Cetakan :

Tabel : 1.4.

**BANYAKNYA HARI HUJAN  
KECAMATAN BRANGSONG  
TAHUN 1996 - 1999**

| BULAN         | 1996       | 1997      | 1998      | 1999       |
|---------------|------------|-----------|-----------|------------|
| (1)           | (2)        | (3)       | (4)       | (5)        |
| 01. Januari   | 11         | 8         | 7         | 20         |
| 02. Februari  | 16         | 12        | 14        | 16         |
| 03. Maret     | 10         | 8         | 3         | 9          |
| 04. April     | 4          | 0         | 5         | 12         |
| 05. Mei       | 4          | 0         | 5         | 5          |
| 06. Juni      | 1          | 10        | 9         | 5          |
| 07. Juli      | 4          | 10        | 12        | 2          |
| 08. Agustus   | 1          | 9         | 7         | 2          |
| 09. September | 5          | 3         | 5         | 3          |
| 10. Oktober   | 13         | 6         | 4         | 10         |
| 11. Nopember  | 16         | 11        | 9         | 16         |
| 12. Desember  | 15         | 10        | 13        | 14         |
| <b>JUMLAH</b> | <b>100</b> | <b>87</b> | <b>93</b> | <b>114</b> |
| Rata rata     | 8          | 7         | 8         | 10         |

BPS Kabupaten Kendal

Sumber data : Pengairan Ranting Brangsong  
Catatan :

Tabel : 1.5.

**BANYAKNYA CURAH HUJAN  
KECAMATAN BRANGSONG  
TAHUN 1996 - 1999**

| BULAN         | 1996         | 1997         | 1998         | 1999         |
|---------------|--------------|--------------|--------------|--------------|
| (1)           | (2)          | (3)          | (4)          | (5)          |
| 01. Januari   | 162          | 69           | 60           | 314          |
| 02. Pebruari  | 368          | 109          | 117          | 391          |
| 03. Maret     | 105          | 164          | 68           | 145          |
| 04. April     | 109          | 0            | 125          | 168          |
| 05. Mei       | 69           | 0            | 68           | 98           |
| 06. Juni      | 7            | 248          | 110          | 41           |
| 07. Juli      | 31           | 246          | 163          | 17           |
| 08. Agustus   | 222          | 268          | 134          | 18           |
| 09. September | 50           | 317          | 236          | 51           |
| 10. Oktober   | 377          | 68           | 74           | 193          |
| 11. Nopember  | 304          | 33           | 52           | 296          |
| 12. Desember  | 372          | 218          | 177          | 327          |
| <b>JUMLAH</b> | <b>2.196</b> | <b>1.760</b> | <b>1.404</b> | <b>2.079</b> |
| Rate rata     | 183          | 147          | 117          | 173          |

BPS Kabupaten Kendal

Sumber data : Pengairan Renting Brangsong  
Catatan :



Tabel : 2.1

**BANYAKNYA DUKUH, RUKUN WARGA, DAN RUKUN TETANGGA  
KECAMATAN BRANGSONG**

TAHUN : 1999

| DESA            | DUKUH | RUKUN<br>WARGA | RUKUN<br>TETANGGA |
|-----------------|-------|----------------|-------------------|
| (1)             | (2)   | (3)            | (4)               |
| 01. Tunggutsari | 3     | 9              | 26                |
| 02. Sumur       | 8     | 5              | 25                |
| 03. Blorok      | 3     | 3              | 10                |
| 04. Penjalin    | 3     | 7              | 27                |
| 05. Kertomulyo  | 3     | 6              | 12                |
| 06. Sidorejo    | 4     | 8              | 30                |
| 07. Tosari      | 2     | 2              | 15                |
| 08. Rejosari    | 3     | 4              | 15                |
| 09. Tununrejo   | 4     | 3              | 24                |
| 10. Purwokerto  | 4     | 4              | 16                |
| 11. Brangsong   | 3     | 6              | 24                |
| 12. Kebonadem   | 4     | 4              | 11                |
| JUMLAH 1999     | 44    | 63             | 236               |
| 1998            | 43    | 62             | 229               |
| 1997            | 36    | 60             | 225               |

BPS Kabupaten Kendal

Sumber data : Statistik Kecamatan Brangsong

Catatan :

Tabel . 2.2.

**BANYAKNYA BALAI DESA DAN KANTOR DESA  
KECAMATAN BRANGSONG**

TAHLUN : 1999

| DESA            | BALAI DESA | KANTOR DESA |
|-----------------|------------|-------------|
| (1)             | (2)        | (3)         |
| 01. Tunggulsari | 1          | 1           |
| 02. Sumur       | 1          | 1           |
| 03. Blorok      | 1          | 1           |
| 04. Perjalin    | 1          | 1           |
| 05. Kertomulyo  | 1          | 1           |
| 06. Sidorejo    | 1          | 1           |
| 07. Tosari      | 1          | 1           |
| 08. Rejosari    | 1          | 1           |
| 09. Tunurejo    | 1          | 1           |
| 10. Purwokerto  | 1          | 1           |
| 11. Brangsong   | 1          | 1           |
| 12. Kebonadem   | 1          | 1           |
| JUMLAH          | 12         | 12          |

BPS Kabupaten Kendal

Sumber data : Statistik Kecamatan Brangsong

Calatan :

Tabel : 2.3

**BANYAKNYA PERANGKAT DESA  
KECAMATAN BRANGSONG**

TAHUN : 1999

| DESA            | SEKDES/<br>KEL | KAUR | PEMB.<br>KAUR | KADIS | JUMLAH |
|-----------------|----------------|------|---------------|-------|--------|
| (1)             | (2)            | (3)  | (4)           | (5)   | (6)    |
| 01. Tunggulsari | 1              | 3    | 0             | 3     | 7      |
| 02. Sumur       | 1              | 5    | 1             | 0     | 7      |
| 03. Blorok      | 0              | 3    | 0             | 2     | 5      |
| 04. Penjalin    | 0              | 4    | 2             | 4     | 10     |
| 05. Kertomulyo  | 1              | 4    | 0             | 1     | 6      |
| 06. Sidorejo    | 1              | 5    | 2             | 4     | 12     |
| 07. Tosari      | 1              | 4    | 2             | 1     | 8      |
| 08. Rejosari    | 1              | 4    | 2             | 3     | 10     |
| 09. Turunrejo   | 0              | 5    | 4             | 6     | 15     |
| 10. Purwokerto  | 1              | 5    | 3             | 3     | 12     |
| 11. Brangsong   | 1              | 4    | 3             | 3     | 11     |
| 12. Kebonadem   | 1              | 2    | 0             | 0     | 3      |
| JUMLAH 1999     | 9              | 48   | 19            | 30    | 106    |
| 1998            |                |      |               |       |        |
| 1997            |                |      |               |       |        |

BPS Kabupaten Kendal

Sumber data : Kanior Kecamatan Brangsong  
Catelan :

Tabel 3.1.

**BANYAKNYA RUMAH TANGGA DAN BANGUNAN TEMPAT TINGGAL  
KECAMATAN BRANGSONG**

TAHUN : 1999

| DESA            | RUMAH<br>TANGGA | BANGUNAN<br>TEMPAT TINGGAL |
|-----------------|-----------------|----------------------------|
| (1)             | (2)             | (3)                        |
| 01. Tunggulsari | 1.004           | 768                        |
| 02. Sumur       | 913             | 674                        |
| 03. Blorok      | 508             | 459                        |
| 04. Perjalin    | 966             | 1.356                      |
| 05. Kertomulyo  | 784             | 439                        |
| 06. Sidorejo    | 1.182           | 957                        |
| 07. Tosari      | 736             | 660                        |
| 08. Rejosari    | 821             | 684                        |
| 09. Turunrejo   | 869             | 782                        |
| 10. Purwokerto  | 790             | 590                        |
| 11. Brangsong   | 1.211           | 967                        |
| 12. Kebonadem   | 433             | 360                        |
| JUMLAH 1999     | 10.234          | 8.899                      |
| 1996            | 6.709           | 6.607                      |
| 1997            | 9.145           | 7.586                      |

BPS Kabupaten Kendal

Sumber data : Statistik Kecamatan Brangsong

Cetakan :

Tabel : 3.2.

**BANYAKNYA TEMPAT TINGGAL PENDUDUK  
KECAMATAN BRANGSONG**

TAHUN : 1999

| DESA            | PER-<br>MANEN | SEMI<br>PER-<br>MANEN | PAPAN | BAMBU | JUMLAH |
|-----------------|---------------|-----------------------|-------|-------|--------|
| (1)             | (2)           | (3)                   | (4)   | (5)   | (6)    |
| 01. Tunggulsari | 31            | 58                    | 360   | 319   | 768    |
| 02. Sumur       | 11            | 26                    | 624   | 213   | 874    |
| 03. Blorok      | 32            | 69                    | 320   | 38    | 459    |
| 04. Penjalin    | 41            | 1.199                 | 54    | 64    | 1.358  |
| 05. Kertomulyo  | 24            | 168                   | 193   | 54    | 439    |
| 06. Sidorejo    | 335           | 171                   | 414   | 37    | 957    |
| 07. Tosari      | 21            | 240                   | 251   | 138   | 650    |
| 08. Rejosari    | 103           | 231                   | 175   | 185   | 694    |
| 09. Turunrejo   | 49            | 274                   | 252   | 207   | 782    |
| 10. Purwokerto  | 68            | 93                    | 217   | 212   | 590    |
| 11. Brangsong   | 107           | 462                   | 268   | 130   | 967    |
| 12. Kebonadem   | 46            | 196                   | 97    | 21    | 360    |
| JUMLAH 1999     | 868           | 3.167                 | 3.225 | 1.618 | 8.698  |
| 1998            | 662           | 3.141                 | 3.169 | 1.435 | 8.607  |
| 1997            | 832           | 2.126                 | 3.192 | 1.434 | 7.584  |

BPS Kabupaten Kendal

Sumber data : Statistik Kecamatan Brangsong

Catatan :

Tabel : 3.3.

**BANYAKNYA PENDUDUK DIRINCI MENURUT JENIS KELAMIN  
KECAMATAN BRANGSONG  
TAHUN : 1999**

| DESA           | LAKI-LAKI | PEREMPUAN | JUMLAH |
|----------------|-----------|-----------|--------|
| (1)            | (2)       | (3)       | (4)    |
| 01. Tunggusari | 2.322     | 2.269     | 4.591  |
| 02. Sumur      | 2.072     | 2.057     | 4.129  |
| 03. Blorok     | 691       | 765       | 1.676  |
| 04. Penjalin   | 2.050     | 2.177     | 4.227  |
| 05. Kertomulyo | 1.009     | 1.074     | 2.083  |
| 06. Sidorejo   | 2.415     | 2.500     | 4.915  |
| 07. Tosari     | 1.418     | 1.565     | 3.013  |
| 08. Rejosari   | 1.823     | 1.855     | 3.678  |
| 09. Turunrejo  | 2.020     | 2.054     | 4.074  |
| 10. Purwokerto | 1.835     | 1.839     | 3.774  |
| 11. Brangsong  | 2.847     | 2.878     | 5.725  |
| 12. Kebonadem  | 664       | 905       | 1.769  |
| JUMLAH 1999    | 21.566    | 22.088    | 43.654 |
| 1998           | 20.597    | 21.439    | 42.036 |
| 1997           | 20.569    | 21.366    | 41.935 |

BPS Kabupaten Kendal

Sumber data: Monografi Desa 1999

Cetakan :

Tabel : 3.4

**KEPADATAN PENDUDUK DIRINCI PER DESA  
KECAMATAN BRANGSONG**

TAHUN : 1999

| DESA           | PENDUDUK | LUAS                      | KEPADATAN                       |
|----------------|----------|---------------------------|---------------------------------|
| (1)            | (2)      | (Km <sup>2</sup> )<br>(3) | (Orang/Km <sup>2</sup> )<br>(4) |
| 01. Tunggisari | 4.591    | 5,36                      | 857                             |
| 02. Sumur      | 4.129    | 2,48                      | 1.665                           |
| 03. Blorok     | 1.876    | 2,46                      | 691                             |
| 04. Penjalin   | 4.227    | 2,61                      | 1.620                           |
| 05. Kertomulyo | 2.083    | 1,57                      | 1.327                           |
| 06. Sidorejo   | 4.915    | 1,49                      | 3.299                           |
| 07. Tosari     | 3.013    | 1,51                      | 1.995                           |
| 08. Rejosari   | 3.678    | 1,51                      | 2.436                           |
| 09. Turunrejo  | 4.074    | 8,21                      | 496                             |
| 10. Purwokerto | 3.774    | 3,57                      | 1.057                           |
| 11. Brangsong  | 5.725    | 2,84                      | 2.016                           |
| 12. Kebonadem  | 1.769    | 0,93                      | 1.902                           |
| JUMLAH 1999    | 43.654   | 34,54                     | 1.264                           |
| 1998           | 42.038   | 34,54                     | 1.217                           |
| 1997           | 41.955   | 34,54                     | 1.215                           |

BPS Kabupaten Kendal

Sumber data : Statistik Kecamatan Brangsong  
Cetakan :

Tabel : 3.5

**SEX RATIO PENDUDUK LAKI-LAKI TERHADAP PEREMPUAN  
KECAMATAN BRANGSONG**

TAHUN : 1999

| DESA            | PENDUDUK  |           | SEX RATIO<br>(PER 1000) |
|-----------------|-----------|-----------|-------------------------|
|                 | LAKI-LAKI | PEREMPUAN |                         |
| (1)             | (2)       | (3)       | (4)                     |
| 01. Tunggulsari | 2.322     | 2.269     | 1.023                   |
| 02. Sumur       | 2.072     | 2.057     | 1.007                   |
| 03. Blorok      | 891       | 785       | 1.135                   |
| 04. Penjalin    | 2.050     | 2.177     | 942                     |
| 05. Kertomulyo  | 1.009     | 1.074     | 939                     |
| 06. Sidorejo    | 2.415     | 2.500     | 966                     |
| 07. Tosari      | 1.418     | 1.595     | 889                     |
| 08. Rejosari    | 1.823     | 1.855     | 983                     |
| 09. Turunrejo   | 2.020     | 2.054     | 983                     |
| 10. Purwokerto  | 1.835     | 1.939     | 946                     |
| 11. Brangsong   | 2.847     | 2.876     | 989                     |
| 12. Kebonadem   | 864       | 905       | 955                     |
| JUMLAH 1999     | 21.566    | 22.068    | 976                     |
| 1998            | 20.597    | 21.439    | 961                     |
| 1997            | 20.569    | 21.366    | 962                     |

BPS Kabupaten Kendal

Sumber data : Statistik Kecamatan Brangsong  
Cetakan :



Tabel : 3.6

PERKEMBANGAN PENDUDUK PER TAHUN  
KECAMATAN BRANGSONG

TAHUN : 1989

| TAHUN | PENDUDUK | PERKEMBANGAN |
|-------|----------|--------------|
|       |          | PENDUDUK     |
| (1)   | (2)      | (%)          |
| 1980  |          |              |
| 1981  |          |              |
| 1982  |          |              |
| 1983  |          |              |
| 1984  |          |              |
| 1985  |          |              |
| 1986  |          |              |
| 1987  | 36.751   |              |
| 1988  | 36.874   | 0,34         |
| 1989  | 36.055   | 0,50         |
| 1990  | 37.349   | 3,59         |
| 1991  | 38.180   | 2,22         |
| 1992  | 38.399   | 0,57         |
| 1993  | 38.614   | 0,56         |
| 1994  | 38.835   | 0,57         |
| 1995  | 39.075   | 0,62         |
| 1996  | 41.810   | 7,28         |
| 1997  | 41.955   | 0,11         |
| 1998  | 42.036   | 0,19         |
| 1999  | 43.654   | 3,85         |

BPS Kabupaten Kendal

Sumber data : Statistik Kecamatan Brangsong

Cetakan :

Tabel : 3.7

**BANYAKNYA PENDUDUK MENURUT KELOMPOK UMUR  
DAN JENIS KELAMIN  
KECAMATAN BRANGSONG  
TAHUN : 1996**

| UMUR        | LAKHLAKI | PEREMPUAN | JUMLAH |
|-------------|----------|-----------|--------|
| (1)         | (2)      | (3)       | (4)    |
| 0 - 4       | 2.446    | 2.468     | 4.913  |
| 5 - 9       | 2.821    | 2.774     | 5.595  |
| 10 - 14     | 2.717    | 2.646     | 5.363  |
| 15 - 19     | 2.199    | 2.118     | 4.317  |
| 20 - 24     | 1.660    | 1.918     | 3.578  |
| 25 - 29     | 1.708    | 1.862     | 3.560  |
| 30 - 39     | 2.863    | 2.876     | 5.739  |
| 40 - 49     | 1.794    | 1.862     | 3.656  |
| 50 - 59     | 1.615    | 1.758     | 3.373  |
| 60 keatas   | 1.724    | 1.766     | 3.510  |
| JUMLAH 1996 | 21.566   | 22.088    | 43.654 |
| 1998        | 20.597   | 21.439    | 42.036 |
| 1997        | 20.569   | 21.366    | 41.935 |

BPS Kabupaten Kendal

Sumber data : Statistik Kecamatan Brangsong

Catatan :

Tabel : 3.8

**BANYAKNYA PENDUDUK UMUR 5 - 6, 7 - 12, 13 - 15  
KECAMATAN BRANGSONG**

TAHUN : 1999

| DESA            | 5 - 6 | 7 - 12 | 13 - 15 |
|-----------------|-------|--------|---------|
| (1)             | (2)   | (3)    | (4)     |
| 01. Tunggulsari | 219   | 712    | 269     |
| 02. Sumur       | 198   | 640    | 259     |
| 03. Blorok      | 82    | 264    | 106     |
| 04. Penjalin    | 202   | 656    | 266     |
| 05. Kertomulyo  | 99    | 324    | 131     |
| 06. Sidorejo    | 234   | 762    | 309     |
| 07. Tosari      | 143   | 468    | 189     |
| 08. Rejosari    | 176   | 572    | 231     |
| 09. Turunrejo   | 194   | 632    | 256     |
| 10. Purwokerto  | 179   | 565    | 237     |
| 11. Brangsong   | 272   | 697    | 360     |
| 12. Kebonadem   | 84    | 275    | 111     |
| JUMLAH 1999     | 2.082 | 6.777  | 2.743   |
| 1998            | 1.988 | 6.153  | 2.641   |
| 1997            |       |        |         |

BPS Kabupaten Kendal

Sumber data : Statistik Kecamatan Brangsong

Catatan :

Tabel : 3.9

**BANYAKNYA PENDUDUK WNA DAN WNI KETURUNAN CINA  
KECAMATAN BRANGSONG**

TAHUN : 1999

| DESA            | WNA<br>CINA | WNI<br>KETURUNAN<br>CINA | JUMLAH |
|-----------------|-------------|--------------------------|--------|
| (1)             | (2)         | (3)                      | (4)    |
| 01. Tunggulsari | 0           | 0                        | 0      |
| 02. Sumur       | 0           | 0                        | 0      |
| 03. Blorok      | 0           | 0                        | 0      |
| 04. Penjalin    | 0           | 0                        | 0      |
| 05. Kertomulyo  | 0           | 0                        | 0      |
| 06. Sidorejo    | 0           | 0                        | 0      |
| 07. Tosari      | 0           | 0                        | 0      |
| 08. Rejosari    | 0           | 0                        | 0      |
| 09. Turunrejo   | 0           | 0                        | 0      |
| 10. Purwokerto  | 0           | 1                        | 1      |
| 11. Brangsong   | 0           | 0                        | 0      |
| 12. Kebonadem   | 0           | 0                        | 0      |
| JUMLAH 1999     | 0           | 1                        | 1      |
| 1998            | 0           | 0                        | 0      |
| 1997            | 0           | 0                        | 0      |

BPS Kabupaten Kendal

Sumber data : Statistik Kecamatan Brangsong

Catatan :

Tabel : 3.10

**BANYAKNYA MUTASI PENDUDUK  
KECAMATAN BRANGSONG**

TAHUN : 1999

| DESA            | KELAHIRAN | KEMATIAN | DATANG | PERGI |
|-----------------|-----------|----------|--------|-------|
| (1)             | (2)       | (3)      | (4)    | (5)   |
| 01. Tunggulsari | 27        | 88       | 400    | 3     |
| 02. Sumur       | 24        | 140      | 0      | 1     |
| 03. Biorok      | 20        | 11       | 63     | 19    |
| 04. Penjalin    | 36        | 43       | 153    | 2     |
| 05. Kertomulyo  | 33        | 28       | 12     | 5     |
| 06. Sidorejo    | 21        | 43       | 624    | 3     |
| 07. Tosari      | 44        | 24       | 87     | 2     |
| 08. Rejosari    | 43        | 26       | 48     | 29    |
| 09. Turunrejo   | 56        | 29       | 108    | 3     |
| 10. Purwokerto  | 26        | 19       | 78     | 5     |
| 11. Brangsong   | 56        | 35       | 211    | 5     |
| 12. Kebonadem   | 18        | 62       | 61     | 4     |
| JUMLAH 1999     | 404       | 548      | 1.843  | 81    |
| 1998            | 247       | 207      | 210    | 169   |
| 1997            |           |          |        |       |

BPS Kabupaten Kendal

Sumber data : Statistik Kecamatan Brangsong

Catatan :

Tabel : 3.11

BANYAKNYA PENDUDUK  
DIRINCI MENURUT PENDIDIKAN  
KECAMATAN BRANGSONG  
TAHUN : 1999

| DESA           | TIDAK   | TIDAK    | BELUM | TAMAT SD |
|----------------|---------|----------|-------|----------|
|                | SEKOLAH | TAMAT SD |       |          |
| (1)            | (2)     | (3)      | (4)   | (5)      |
| 01. Tunggisari | 534     | 448      | 839   | 1.694    |
| 02. Sumur      | 267     | 126      | 840   | 2.120    |
| 03. Blorok     | 166     | 334      | 219   | 460      |
| 04. Penjalin   | 308     | 99       | 662   | 1.913    |
| 05. Kertomulyo | 91      | 266      | 326   | 698      |
| 06. Sidorejo   | 246     | 256      | 628   | 1.803    |
| 07. Tosari     | 519     | 475      | 795   | 435      |
| 08. Rejosari   | 202     | 145      | 602   | 1.539    |
| 09. Turunrejo  | 107     | 52       | 637   | 2.171    |
| 10. Purwokerto | 263     | 218      | 458   | 1.500    |
| 11. Brangsong  | 103     | 175      | 675   | 2.263    |
| 12. Kebonadem  | 219     | 83       | 168   | 767      |
| JUMLAH 1999    | 3.045   | 2.696    | 7.069 | 17.361   |
| 1998           | 4.091   | 2.939    | 4.096 | 13.162   |
| 1997           | 6.346   | 5.523    | 6.841 | 12.793   |

BPS Kabupaten Kendal

Sumber data : Statistik Kecamatan Brangsong

Cetakan :

Tabel : 3.11 (Lanjutan)

**BANYAKNYA PENDUDUK  
DIRINCI MENURUT PENDIDIKAN  
KECAMATAN BRANGSONG  
TAHUN : 1999**

| DESA            | TAMAT |       |             |
|-----------------|-------|-------|-------------|
|                 | SLTP  | SLTA  | PT /AKADEMI |
| (1)             | (6)   | (7)   | (8)         |
| 01. Tunggulsari | 394   | 149   | 16          |
| 02. Sumur       | 202   | 105   | 4           |
| 03. Blorok      | 207   | 79    | 2           |
| 04. Penjalın    | 313   | 229   | 8           |
| 05. Kertomutyo  | 266   | 176   | 9           |
| 06. Sidorejo    | 621   | 534   | 74          |
| 07. Tosari      | 317   | 115   | 18          |
| 08. Rejosari    | 434   | 319   | 23          |
| 09. Turunrejo   | 348   | 287   | 13          |
| 10. Purwokerto  | 460   | 394   | 36          |
| 11. Brangsong   | 1.076 | 731   | 39          |
| 12. Kebonadem   | 169   | 113   | 31          |
| JUMLAH 1999     | 5.046 | 3.231 | 273         |
| 1998            | 3.651 | 2.488 | 255         |
| 1997            | 1.928 | 1.224 | 126         |

BPS Kabupaten Kendal

Sumber data : Statistik Kecamatan Brangsong  
Catatan :

Tabel 3.1:

**BANYAKNYA PENDUDUK YANG BEKERJA  
DIRINCI MENURUT MATA PENCAHARIAN  
KECAMATAN BRANGSONG  
TAHUN : 1999**

| DESA            | PETANI | BURUH | NELAYAN | PENGU- | BRH IND. |
|-----------------|--------|-------|---------|--------|----------|
|                 |        | TANI  |         | SAHA   |          |
| (1)             | (2)    | (3)   | (4)     | (5)    | (6)      |
| 01. Tunggulsari | 417    | 691   | 0       | 4      | 147      |
| 02. Sumur       | 546    | 1.280 | 0       | 1      | 110      |
| 03. Blorok      | 263    | 217   | 0       | 1      | 431      |
| 04. Penjalin    | 612    | 776   | 0       | 3      | 324      |
| 05. Kertomulyo  | 666    | 774   | 0       | 0      | 762      |
| 06. Sidorejo    | 210    | 927   | 0       | 0      | 525      |
| 07. Tosari      | 305    | 387   | 0       | 12     | 258      |
| 08. Rejosari    | 436    | 745   | 6       | 23     | 238      |
| 09. Turunrejo   | 654    | 339   | 29      | 2      | 589      |
| 10. Purwokerto  | 325    | 235   | 0       | 24     | 201      |
| 11. Brangsong   | 757    | 728   | 3       | 50     | 1.023    |
| 12. Kebonadem   | 246    | 354   | 0       | 7      | 217      |
| Jumlah 1999     |        |       |         |        |          |
|                 | 5.636  | 8.213 | 40      | 124    | 4.825    |
|                 | 1008   | 6.806 | 28      | 135    | 3.569    |
|                 | 1897   | 8.745 | 20      | 135    | 3.567    |

BPS Kabupaten Kendal

Sumber data : Statistik Kecamatan Brangsong  
Colitan :



Tabel. 3.12 (lanjutan)

BANYAKNYA PENDUDUK YANG BEKERJA  
DIRINCI MENURUT MATA PENCAHARIAH  
KECAMATAN BRANGSONG  
TAHUN : 1999

| DESA            | PE -<br>DAGANG | ANG -<br>KUTAN | PNS /<br>ABRI | PEN -<br>SIUH | LAIN -<br>LAIN |
|-----------------|----------------|----------------|---------------|---------------|----------------|
| (1)             | (7)            | (8)            | (9)           | (10)          | (11)           |
| 01. Tunggulsari | 16             | 6              | 35            | 14            | 519            |
| 02. Sumur       | 50             | 20             | 11            | 4             | 509            |
| 03. Blorok      | 8              | 15             | 31            | 14            | 364            |
| 04. Penjalin    | 122            | 42             | 61            | 20            | 490            |
| 05. Kertomulyo  | 36             | 20             | 12            | 5             | 163            |
| 06. Sidorejo    | 140            | 41             | 46            | 3             | 518            |
| 07. Tosari      | 45             | 29             | 31            | 25            | 353            |
| 08. Rejosari    | 20             | 23             | 66            | 7             | 552            |
| 09. Tununrejo   | 34             | 37             | 31            | 13            | 691            |
| 10. Purwokerto  | 20             | 70             | 60            | 16            | 443            |
| 11. Brangsong   | 57             | 58             | 59            | 11            | 259            |
| 12. Kebonadem   | 53             | 44             | 26            | 12            | 211            |
| JUMLAH 1999     | 608            | 404            | 409           | 154           | 5.372          |
| 1998            | 1.291          | 424            | 554           | 172           | 5.044          |
| 1997            | 549            | 332            | 498           | 148           | 4.265          |

BPS Kabupaten Kendal

Sumber data : Statistik Kecamatan Brangsong

Catatan :

Tabel : 4.1.

**BANYAKNYA PUS AKSEPTOR KB AKTIF  
KECAMATAN BRANGSONG**

TAHUN : 1999

| DESA            | PUS   | KONTRASEPSI |       |        |
|-----------------|-------|-------------|-------|--------|
|                 |       | IUD         | PIL   | KONDOM |
| (1)             | (2)   | (3)         | (4)   | (5)    |
| 01. Tunggulsari | 620   | 1           | 175   | 0      |
| 02. Sumur       | 645   | 35          | 132   | 0      |
| 03. Blorok      | 239   | 0           | 33    | 0      |
| 04. Penjalir    | 642   | 7           | 193   | 0      |
| 05. Kertomulyo  | 335   | 13          | 57    | 0      |
| 06. Sidorejo    | 911   | 21          | 215   | 8      |
| 07. Tosari      | 479   | 27          | 100   | 0      |
| 08. Rejosari    | 557   | 13          | 145   | 0      |
| 09. Tununrejo   | 549   | 7           | 144   | 1      |
| 10. Purwokerto  | 602   | 7           | 156   | 1      |
| 11. Brangsong   | 696   | 30          | 252   | 2      |
| 12. Kebonadem   | 302   | 17          | 80    | 0      |
| JUMLAH 1999     | 6.607 | 178         | 1.682 | 12     |
| 1998            | 6.654 | 169         | 1.477 | 23     |
| 1997            | 6.301 | 203         | 1.360 | 31     |

BPS Kabupaten Kendal

Sumber data : PPLKB Kecamatan Brangsong  
Catatan :

Tabel : 4.1. lanjutan

**BANYAKNYA PUS AKSEPTOR KB AKTIF  
KECAMATAN BRANGSONG**

TAHUN : 1999

| DESA            | KONTRASEPSI |        |     |     |        |
|-----------------|-------------|--------|-----|-----|--------|
|                 | INP         | SUNTIK | MOP | MOW | JUMLAH |
| (1)             | (2)         | (3)    | (4) | (5) | (6)    |
| 01. Tunggulsari | 132         | 159    | 7   | 35  | 509    |
| 02. Sumur       | 16          | 336    | 1   | 6   | 526    |
| 03. Blorok      | 29          | 138    | 3   | 10  | 213    |
| 04. Penjalin    | 71          | 247    | 2   | 8   | 528    |
| 05. Kertomulyo  | 50          | 127    | 1   | 29  | 277    |
| 06. Sidorejo    | 63          | 395    | 3   | 21  | 726    |
| 07. Tosari      | 41          | 215    | 3   | 15  | 401    |
| 08. Rejosari    | 29          | 263    | 1   | 11  | 462    |
| 09. Turunrejo   | 32          | 257    | 0   | 2   | 443    |
| 10. Purwokerto  | 37          | 270    | 3   | 18  | 492    |
| 11. Brangsong   | 38          | 360    | 2   | 27  | 711    |
| 12. Kebonadem   | 2           | 149    | 2   | 8   | 258    |
| JUMLAH 1999     | 540         | 2.916  | 28  | 190 | 5.546  |
| 1998            | 483         | 3.223  | 29  | 183 | 5.587  |
| 1997            | 355         | 2.900  |     | 204 | 5.113  |

BPS Kabupaten Kendal

Sumber data : PPLKB Kecamatan Brangsong

Catatan : Data pada tahun 1997 untuk MOP dan MOW digabung.

Tabel : 5.1

**BANYAKNYA PEMELUK AGAMA  
KECAMATAN BRANGSONG**

TAHUN : 1999

| DESA            | ISLAM  | KRISTEN |      | BUDHA | HINDU |
|-----------------|--------|---------|------|-------|-------|
|                 |        | PROT.   | KTL. |       |       |
| (1)             | (2)    | (3)     | (4)  | (5)   | (6)   |
| 01. Tunggulsari | 4.591  | 0       | 0    | 0     | 0     |
| 02. Sumur       | 4.129  | 0       | 0    | 0     | 0     |
| 03. Blorok      | 1.872  | 0       | 4    | 0     | 0     |
| 04. Penjalin    | 4.227  | 0       | 0    | 0     | 0     |
| 05. Kertomulyo  | 2.083  | 0       | 0    | 0     | 0     |
| 06. Sidorejo    | 4.842  | 0       | 73   | 0     | 0     |
| 07. Tosari      | 3.009  | 0       | 4    | 0     | 0     |
| 08. Rejosari    | 3.678  | 0       | 0    | 0     | 0     |
| 09. Turunrejo   | 4.069  | 0       | 5    | 0     | 0     |
| 10. Purwokerto  | 3.774  | 0       | 0    | 0     | 0     |
| 11. Brangsong   | 5.721  | 3       | 1    | 0     | 0     |
| 12. Kebonadem   | 1.769  | 0       | 0    | 0     | 0     |
| JUMLAH 1999     | 43.564 | 3       | 87   | 0     | 0     |
| 1998            | 42.018 | 18      | 0    | 0     | 0     |
| 1997            | 41.936 | 17      | 0    | 0     | 0     |

BPS Kabupaten Kendal

Sumber data : Statistik Kecamatan Brangsong

Calisten :

Tabel : 5.2

**BANYAKNYA TEMPAT IBADAH  
KECAMATAN BRANGSONG**

TAHUN : 1999

| DESA               | MASJID    | MUSHOLA    | GEREJA   | KUIL     |
|--------------------|-----------|------------|----------|----------|
| (1)                | (2)       | (3)        | (4)      | (5)      |
| 01. Tunggulsari    | 2         | 17         | 0        | 0        |
| 02. Sumur          | 1         | 23         | 0        | 0        |
| 03. Blorok         | 1         | 7          | 0        | 0        |
| 04. Penjalin       | 3         | 21         | 0        | 0        |
| 05. Kertomulyo     | 2         | 7          | 0        | 0        |
| 06. Sidorejo       | 2         | 18         | 0        | 0        |
| 07. Tosari         | 2         | 11         | 0        | 0        |
| 08. Rejosari       | 1         | 16         | 0        | 0        |
| 09. Turunrejo      | 4         | 12         | 0        | 0        |
| 10. Purwokerto     | 2         | 11         | 0        | 0        |
| 11. Brangsong      | 2         | 24         | 0        | 0        |
| 12. Kebonadem      | 1         | 7          | 0        | 0        |
| <b>JUMLAH 1996</b> | <b>23</b> | <b>174</b> | <b>0</b> | <b>0</b> |
| <b>1998</b>        | <b>21</b> | <b>153</b> | <b>0</b> | <b>0</b> |
| <b>1997</b>        | <b>21</b> | <b>174</b> | <b>0</b> | <b>0</b> |

BPS Kabupaten Kendal

Sumber data : Statistik Desa  
 Calculan :

Tabel : 5.3

**PESERTA CALON JAMA'AH HAJI  
KECAMATAN BRANGSONG**

TAHUN: 1997 - 1999

| DESA            | 1997      | 1998      | 1999      |
|-----------------|-----------|-----------|-----------|
| (1)             | (2)       | (3)       | (4)       |
| 01. Tunggulsari | 0         | 0         | 0         |
| 02. Sumur       | 0         | 0         | 0         |
| 03. Blorok      | 2         | 0         | 3         |
| 04. Penjalin    | 2         | 0         | 1         |
| 05. Kertomulyo  | 0         | 0         | 0         |
| 06. Sidorejo    | 6         | 0         | 3         |
| 07. Tosari      | 3         | 6         | 0         |
| 08. Rejosari    | 13        | 0         | 5         |
| 09. Turunrejo   | 4         | 0         | 3         |
| 10. Purwokerto  | 6         | 0         | 6         |
| 11. Brangsong   | 5         | 5         | 12        |
| 12. Kebonadem   | 1         | 1         | 2         |
| <b>JUMLAH</b>   | <b>42</b> | <b>12</b> | <b>35</b> |

BPS Kabupaten Kendal

Sumber data : KUA Kecamatan Brangsong  
Catatan :

Tabel : 5.4

**BANYAKNYA ULAMA, MUBALIGH, DAN KHOTIB  
KECAMATAN BRANGSONG**

TAHUN : 1999

| DESA           | ULAMA | MUBALIGH | KHOTIB |
|----------------|-------|----------|--------|
| (1)            | (2)   | (3)      | (4)    |
| 01. Tungulsari | 15    | 0        | 10     |
| 02. Sumur      | 24    | 5        | 5      |
| 03. Blorok     | 9     | 0        | 5      |
| 04. Penjalin   | 12    | 1        | 10     |
| 05. Kertomulyo | 5     | 1        | 7      |
| 06. Sidorejo   | 27    | 0        | 9      |
| 07. Tosari     | 15    | 0        | 11     |
| 08. Rejosari   | 15    | 2        | 8      |
| 09. Turunrejo  | 24    | 0        | 20     |
| 10. Purwokerto | 14    | 4        | 10     |
| 11. Brangsong  | 16    | 5        | 15     |
| 12. Kebonadem  | 9     | 5        | 5      |
| JUMLAH 1999    | 186   | 23       | 115    |
| 1996           |       |          |        |
| 1997           |       |          |        |

BPS Kabupaten Kendal

Sumber data : KUA Kecamatan Brangsong  
Catalan.

Tabel 5.5

**BANYAKNYA NIKAH, TALAK, CERAJ DAN RUJUK  
KECAMATAN BRANGSONG**

TAHUN : 1999

| DESA            | NIKAH | TALAK | CERAJ | RUJUK |
|-----------------|-------|-------|-------|-------|
| (1)             | (2)   | (3)   | (4)   | (5)   |
| 01. Tunggulsari | 40    | 0     | 3     | 0     |
| 02. Sumur       | 71    | 0     | 8     | 0     |
| 03. Blorok      | 22    | 0     | 1     | 0     |
| 04. Penjalin    | 40    | 0     | 1     | 0     |
| 05. Kertomulyo  | 17    | 0     | 1     | 0     |
| 06. Sidorejo    | 45    | 0     | 1     | 0     |
| 07. Tosari      | 27    | 0     | 1     | 0     |
| 08. Rejosari    | 34    | 0     | 2     | 0     |
| 09. Tununrejo   | 46    | 2     | 0     | 0     |
| 10. Purwokerto  | 23    | 1     | 0     | 0     |
| 11. Brangsong   | 61    | 2     | 2     | 0     |
| 12. Kebonadem   | 20    | 0     | 1     | 0     |
| JUMLAH 1999     | 454   | 5     | 21    | 0     |
| 1998            | 371   | 22    | 25    | 0     |
| 1997            |       |       |       |       |

BPS Kabupaten Kendal

Sumber data : KUA Kecamatan Brangsong

Catatan :



Tabel : 6.1

**BANYAKNYA SEKOLAH TK, MURID DAN GURU  
KECAMATAN BRANGSONG**

TAHUN : 1999

| DESA            | SEKOLAH | MURID | GURU |    |
|-----------------|---------|-------|------|----|
| (1)             | (2)     | (3)   | (4)  |    |
| 01. Tunggutsari | 1       | 44    | 2    |    |
| 02. Sumur       | 0       | 0     | 0    |    |
| 03. Biorok      | 0       | 0     | 0    |    |
| 04. Penjalin    | 0       | 0     | 0    |    |
| 05. Kertomulyo  | 0       | 0     | 0    |    |
| 06. Sidorejo    | 2       | 71    | 4    |    |
| 07. Tosari      | 1       | 33    | 2    |    |
| 08. Rejosari    | 1       | 50    | 2    |    |
| 09. Tununrejo   | 1       | 32    | 2    |    |
| 10. Purwokerto  | 1       | 51    | 2    |    |
| 11. Brangsong   | 2       | 60    | 4    |    |
| 12. Kebonadem   | 1       | 33    | 2    |    |
| JUMLAH 1999     |         | 10    | 394  | 20 |
| 1998            |         | 6     | 138  | 15 |
| 1997            |         |       |      |    |

BPS Kabupaten Kendal

Sumber data : Depdikbud Kecamatan Brangsong  
Catatan :

Tabel : 6.2

**BANYAKNYA SEKOLAH DASAR NEGERI, MURID DAN GURU  
KECAMATAN BRANGSONG**

**TAHUN : 1999**

| DESA               | SEKOLAH   | MURID        | GURU       |
|--------------------|-----------|--------------|------------|
| (1)                | (2)       | (3)          | (4)        |
| 01. Tungulsari     | 2         | 570          | 14         |
| 02. Sumur          | 2         | 639          | 15         |
| 03. Blorok         | 1         | 266          | 7          |
| 04. Penjalin       | 2         | 429          | 14         |
| 05. Kertomulyo     | 2         | 368          | 13         |
| 06. Sidorejo       | 4         | 693          | 27         |
| 07. Tosari         | 2         | 308          | 12         |
| 08. Rejosari       | 2         | 500          | 18         |
| 09. Tunrejo        | 2         | 536          | 14         |
| 10. Purwokerto     | 2         | 621          | 17         |
| 11. Brangsong      | 2         | 576          | 15         |
| 12. Kebonadem      | 2         | 450          | 16         |
| <b>JUMLAH 1999</b> | <b>26</b> | <b>5.878</b> | <b>180</b> |
| <b>1998</b>        | <b>25</b> | <b>5.722</b> | <b>184</b> |
| <b>1997</b>        |           |              |            |

BPS Kabupaten Kendal

Sumber data : Depdikbud Kecamatan Brangsong  
Cetakan :

Tabel : 6.3

**BANYAKNYA MADRASAH IBTIDAYAH, MURID DAN GURU  
KECAMATAN BRANGSONG**

TAHUN : 1999

| DESA            | SEKOLAH | MURID | GURU |
|-----------------|---------|-------|------|
| (1)             | (2)     | (3)   | (4)  |
| 01. Tunggulsari | 0       | 0     | 0    |
| 02. Sumur       | 0       | 0     | 0    |
| 03. Blorok      | 0       | 0     | 0    |
| 04. Penjalin    | 1       | 168   | 7    |
| 05. Kertomulyo  | 0       | 0     | 0    |
| 06. Sidorejo    | 0       | 0     | 0    |
| 07. Tosari      | 0       | 0     | 0    |
| 08. Rejosari    | 0       | 0     | 0    |
| 09. Turunrejo   | 1       | 145   | 6    |
| 10. Purwokerto  | 0       | 0     | 0    |
| 11. Brangsong   | 1       | 218   | 6    |
| 12. Kebonadem   | 0       | 0     | 0    |
| JUMLAH 1999     | 3       | 531   | 19   |
| 1998            | 3       | 536   | 19   |
| 1997            |         |       |      |

BPS Kabupaten Kendal

Sumber data : Depdikbud Kecamatan Brangsong

Calatan :

Tabel 6.4

**BANYAKNYA SEKOLAH LANJUTAN PERTAMA NEGERI, MURID DAN GURU  
KECAMATAN BRANGSONG**

TAHLIN : 1999

| DESA            | SEKOLAH | MURID | GURU |
|-----------------|---------|-------|------|
| (1)             | (2)     | (3)   | (4)  |
| 01. Tunggulsari | 0       | 0     | 0    |
| 02. Sumur       | 0       | 0     | 0    |
| 03. Blorok      | 0       | 0     | 0    |
| 04. Penjalin    | 1       | 631   | 29   |
| 05. Kertomutyo  | 0       | 0     | 0    |
| 08. Sidorejo    | 0       | 0     | 0    |
| 07. Tosari      | 0       | 0     | 0    |
| 08. Rejosari    | 0       | 0     | 0    |
| 09. Turunrejo   | 0       | 0     | 0    |
| 10. Purwokerto  | 0       | 0     | 0    |
| 11. Brangsong   | 1       | 658   | 39   |
| 12. Kebonadem   | 0       | 0     | 0    |
| JUMLAH 1999     | 2       | 1.439 | 68   |
| 1998            | 2       | 1.450 | 65   |
| 1997            |         |       |      |

BPS Kabupaten Kendal

Sumber data : Depdikbud Kecamatan Brangsong  
Cetakan :

Tabel : 6.5

**BANYAKNYA SEKOLAH LANJUTAN PERTAMA SWASTA, MURID DAN GURU  
KECAMATAN BRANGSONG**

TAHUN : 1999

| DESA            | SEKOLAH | MURID | GURU |
|-----------------|---------|-------|------|
| (1)             | (2)     | (3)   | (4)  |
| 01. Tunggunsari | 0       | 0     | 0    |
| 02. Sumur       | 0       | 0     | 0    |
| 03. Blorok      | 0       | 0     | 0    |
| 04. Penjalin    | 0       | 0     | 0    |
| 05. Kertomulyo  | 1       | 89    | 11   |
| 06. Sidorejo    | 1       | 413   | 20   |
| 07. Tosari      | 0       | 0     | 0    |
| 08. Rejosari    | 1       | 154   | 10   |
| 09. Turunrejo   | 0       | 0     | 0    |
| 10. Purwokerto  | 0       | 0     | 0    |
| 11. Brangsong   | 0       | 0     | 0    |
| 12. Kebonadem   | 0       | 0     | 0    |
| JUMLAH 1999     | 3       | 666   | 41   |
| 1998            | 3       | 662   | 52   |
| 1997            |         |       |      |

BPS Kabupaten Kendal

Sumber data : Depdikbud Kecamatan Brangsong

Catatan :

Tabel : 6.6

**BANYAKNYA MADRASAH TSANAWIYAH, MURID DAN GURU  
KECAMATAN BRANGSONG**

TAHUN : 1999

| DESA            | SEKOLAH | MURID | GURU |
|-----------------|---------|-------|------|
| (1)             | (2)     | (3)   | (4)  |
| 01. Tunggulsari | 0       | 0     | 0    |
| 02. Sumur       | 0       | 0     | 0    |
| 03. Blorok      | 0       | 0     | 0    |
| 04. Penjalin    | 0       | 0     | 0    |
| 05. Kertomulyo  | 0       | 0     | 0    |
| 06. Sidorejo    | 0       | 0     | 0    |
| 07. Tosari      | 0       | 0     | 0    |
| 08. Rejosari    | 0       | 0     | 0    |
| 09. Tununrejo   | 0       | 0     | 0    |
| 10. Purwokerto  | 1       | 566   | 27   |
| 11. Brangsong   | 0       | 0     | 0    |
| 12. Kebonadem   | 0       | 0     | 0    |
| JUMLAH 1999     | 1       | 566   | 27   |
| 1998            | 1       | 562   | 30   |
| 1997            |         |       |      |

BPS Kabupaten Kendal

Sumber data : Depdikbud Kecamatan Brangsong  
Catatan :

Tabel : 7.1

**BANYAKNYA DOKTER, TENAGA MEDIS (MANTRI KESEHATAN),  
DUKUN BAYI, BIDAN DAN JURU SUNAT  
KECAMATAN BRANGSONG  
TAHUN : 1999**

| DESA           | DOKTER | MANTRI<br>KES. | BIDAN | DUKUN<br>BAYI | JURU<br>SUNAT |
|----------------|--------|----------------|-------|---------------|---------------|
| (1)            | (2)    | (3)            | (4)   | (5)           | (6)           |
| 01. Tunggisari | 0      | 0              | 0     | 3             | 0             |
| 02. Sumur      | 0      | 0              | 1     | 2             | 0             |
| 03. Blorok     | 0      | 0              | 0     | 2             | 0             |
| 04. Penjalin   | 0      | 0              | 0     | 3             | 0             |
| 05. Kertomulyo | 0      | 0              | 1     | 1             | 0             |
| 06. Sidorejo   | 1      | 0              | 1     | 3             | 0             |
| 07. Tosari     | 0      | 0              | 1     | 2             | 0             |
| 08. Rejosari   | 0      | 1              | 0     | 3             | 0             |
| 09. Turunrejo  | 0      | 0              | 1     | 2             | 0             |
| 10. Purwokerto | 0      | 0              | 1     | 4             | 0             |
| 11. Brangsong  | 2      | 2              | 1     | 2             | 0             |
| 12. Kebonadem  | 0      | 1              | 1     | 2             | 0             |
| JUMLAH 1999    | 3      | 4              | 8     | 29            | 0             |
| 1996           | 3      | 4              | 3     | 29            | 0             |
| 1997           | 3      | 4              | 4     | 29            | 0             |

BPS Kabupaten Kendal

Sumber data : Lap. Statistik Kecamatan Brangsong

Cetakan :

Tabel . 7.2

**BANYAKNYA FASILITAS KESEHATAN  
KECAMATAN BRANGSONG**

TAHUN : 1999

| DESA            | RSU | PUSKESMAS | PUSKESMAS<br>PEMBANTU |
|-----------------|-----|-----------|-----------------------|
| (1)             | (2) | (3)       | (4)                   |
| 01. Tunggunsari | 0   | 0         | 0                     |
| 02. Sumur       | 0   | 0         | 1                     |
| 03. Blorok      | 0   | 0         | 0                     |
| 04. Penjalin    | 0   | 0         | 0                     |
| 05. Kertomulyo  | 0   | 0         | 0                     |
| 06. Sidorejo    | 0   | 1         | 0                     |
| 07. Tosari      | 0   | 0         | 0                     |
| 08. Rejosari    | 0   | 0         | 0                     |
| 09. Turunrejo   | 0   | 0         | 1                     |
| 10. Purwokerto  | 0   | 0         | 0                     |
| 11. Brangsong   | 0   | 1         | 0                     |
| 12. Kebonadem   | 0   | 0         | 0                     |
| JUMLAH 1999     | 0   | 2         | 2                     |
| 1998            | 0   | 2         | 2                     |
| 1997            | 0   | 2         | 2                     |

BPS Kabupaten Kendal

Sumber data: Puskesmas I & II Kecamatan Brangsong  
Cetakan :



Tabel 7.3

**BANYAKNYA RUMAH SEHAT A, B, C  
KECAMATAN BRANGSONG**

TAHUN : 1999

| DESA            | TYPE RUMAH SEHAT |       |       | JUMLAH |
|-----------------|------------------|-------|-------|--------|
|                 | A                | B     | C     |        |
| (1)             | (2)              | (3)   | (4)   | (5)    |
| 01. Tunggulsari | 3                | 295   | 693   | 991    |
| 02. Sumur       | 4                | 90    | 917   | 1.011  |
| 03. Blorok      | 0                | 65    | 268   | 353    |
| 04. Penjalin    | 0                | 10    | 917   | 927    |
| 05. Kertomutyo  | 4                | 37    | 429   | 470    |
| 06. Sidorejo    | 30               | 127   | 997   | 1.154  |
| 07. Tosari      | 50               | 162   | 444   | 656    |
| 08. Rejosari    | 218              | 254   | 236   | 708    |
| 09. Turunrejo   | 13               | 235   | 533   | 781    |
| 10. Purwokerto  | 219              | 318   | 460   | 897    |
| 11. Brangsong   | 39               | 290   | 794   | 1.132  |
| 12. Kebonadem   | 35               | 58    | 296   | 389    |
| JUMLAH 1999     | 615              | 1.970 | 6.984 | 9.569  |
| 1998            | 4.003            | 3.169 | 1.435 | 8.607  |
| 1997            |                  |       |       |        |

BPS Kabupaten Kendal

Sumber data : Kaur Bang Kecamatan Brangsong

Catatan :

Tabel . 7.4

**BANYAKNYA SARANA AIR BERSIH  
KECAMATAN BRANGSONG**

TAHUN : 1999

| DESA            | SUMUR<br>ARTETIS | SPT | SUMUR<br>GALI | PELANG-<br>GAN<br>PAM |
|-----------------|------------------|-----|---------------|-----------------------|
| (1)             | (2)              | (3) | (4)           | (5)                   |
| 01. Tunggulsari | 0                | 0   | 106           | 0                     |
| 02. Sumur       | 0                | 0   | 28            | 0                     |
| 03. Blorok      | 0                | 0   | 201           | 0                     |
| 04. Penjalin    | 0                | 7   | 375           | 0                     |
| 05. Kertomulyo  | 0                | 4   | 99            | 225                   |
| 06. Sidorejo    | 0                | 100 | 561           | 0                     |
| 07. Tosari      | 0                | 0   | 330           | 0                     |
| 08. Rejosari    | 0                | 62  | 248           | 68                    |
| 09. Turunrejo   | 4                | 35  | 152           | 0                     |
| 10. Purwokerto  | 1                | 16  | 150           | 113                   |
| 11. Brangsong   | 0                | 48  | 254           | 134                   |
| 12. Kebonadem   | 0                | 11  | 98            | 118                   |
| JUMLAH 1999     | 5                | 263 | 2.595         | 668                   |
| 1998            | 0                | 233 | 3.240         | 384                   |
| 1997            |                  |     |               |                       |

BPS Kabupaten Kendal

Sumber data : Puskesmas I & II Kecamatan Brangsong

Catatan :

Tabel : 7.5

**BANYAKNYA JAMBAAN MENURUT JENISNYA  
KECAMATAN BRANGSONG**

TAHLUN : 1999

| DESA            | UMUM<br>JONGKOK | CNLA | CLA | STNLA | STLA |
|-----------------|-----------------|------|-----|-------|------|
| (1)             | (2)             | (3)  | (4) | (5)   | (6)  |
| 01. Tunggutsari | 0               | 0    | 0   | 0     | 25   |
| 02. Sumur       | 0               | 0    | 0   | 0     | 4    |
| 03. Blorok      | 0               | 0    | 0   | 0     | 25   |
| 04. Penjalin    | 0               | 0    | 0   | 0     | 27   |
| 05. Kertomulyo  | 0               | 0    | 0   | 0     | 23   |
| 06. Sidorejo    | 0               | 0    | 0   | 0     | 165  |
| 07. Tosari      | 0               | 0    | 0   | 0     | 26   |
| 08. Rejosari    | 0               | 0    | 30  | 0     | 120  |
| 09. Turunrejo   | 0               | 0    | 25  | 0     | 65   |
| 10. Purwokerto  | 0               | 0    | 28  | 0     | 90   |
| 11. Brangsong   | 0               | 0    | 40  | 0     | 125  |
| 12. Kebonadem   | 0               | 0    | 36  | 0     | 145  |
| JUMLAH 1999     | 0               | 0    | 158 | 0     | 840  |
| 1998            |                 |      |     |       |      |
| 1997            |                 |      |     |       |      |

BPS Kabupaten Kendal

Sumber data : Puskesmas I & II Kecamatan Brangsong

Contohan : CNLA : Cemplung Non Leher Angsa

CLA : Cemplung Leher Angsa

STNLA : Septic Tank Non Leher Angsa

STLA : Septic Tank Leher Angsa

Tabel : 8.1

**BANYAKNYA PENDERITA CACAT  
KECAMATAN BRANGSONG**

TAHUN : 1999

| DESA            | JENIS PENDERITA CACAT |       |            |              |           |            |
|-----------------|-----------------------|-------|------------|--------------|-----------|------------|
|                 | TUNA<br>NETRA         | TUBUH | MEN<br>TAL | BISU<br>TULI | GAN<br>DA | JUM<br>LAH |
| (1)             | (2)                   | (3)   | (4)        | (5)          | (6)       | (7)        |
| 01. Tunggulsari | 2                     | 2     | 2          | 0            | 0         | 6          |
| 02. Sumur       | 6                     | 7     | 0          | 0            | 0         | 13         |
| 03. Biorok      | 0                     | 7     | 2          | 0            | 0         | 9          |
| 04. Penjalın    | 2                     | 3     | 0          | 0            | 2         | 7          |
| 05. Kertomulyo  | 0                     | 2     | 2          | 4            | 0         | 8          |
| 06. Sidorejo    | 4                     | 2     | 3          | 0            | 3         | 12         |
| 07. Tosari      | 10                    | 15    | 2          | 2            | 0         | 29         |
| 08. Rejosari    | 2                     | 6     | 1          | 3            | 0         | 14         |
| 09. Turunrejo   | 3                     | 3     | 2          | 1            | 2         | 11         |
| 10. Purwokerto  | 2                     | 7     | 1          | 0            | 2         | 12         |
| 11. Brangsong   | 0                     | 6     | 2          | 2            | 0         | 10         |
| 12. Kebonadem   | 2                     | 4     | 2          | 0            | 0         | 8          |
| JUMLAH 1999     | 33                    | 66    | 19         | 12           | 9         | 139        |
| 1998            | 36                    | 53    | 25         | 18           | 0         | 131        |
| 1997            | 26                    | 16    | 16         | 13           | 4         | 75         |

BPS Kabupaten Kendal

Sumber data : Dinas Sosial Kecamatan Brangsong  
Catatan :

Tabel : 9.1

**LUAS PANEN DAN PRODUKSI PADI  
KECAMATAN BRANGSONG**

TAHUN : 1999

| DESA               | PADI SAWAH      |                  | PADI GOGO     |                 |
|--------------------|-----------------|------------------|---------------|-----------------|
|                    | LUAS            | PRODUKSI         | LUAS          | PRODUKSI        |
|                    | (Ha)            | (Ton)            | (Ha)          | (Ton)           |
| (1)                | (2)             | (3)              | (4)           | (5)             |
| 01. Tunggutsari    | 183,00          | 987,00           | 80,00         | 360,00          |
| 02. Sumur          | 0,00            | 0,00             | 83,00         | 427,60          |
| 03. Blorok         | 150,00          | 810,00           | 30,00         | 141,00          |
| 04. Penjalin       | 346,00          | 1.903,00         | 0,00          | 0,00            |
| 05. Kertomulyo     | 116,00          | 580,00           | 20,00         | 106,00          |
| 06. Sidorejo       | 170,00          | 850,00           | 0,00          | 0,00            |
| 07. Tosari         | 175,00          | 1.050,00         | 0,00          | 0,00            |
| 08. Rejosari       | 211,00          | 1.202,70         | 0,00          | 0,00            |
| 09. Turunrejo      | 419,00          | 2.514,00         | 0,00          | 0,00            |
| 10. Purwokerto     | 409,00          | 2.454,00         | 0,00          | 0,00            |
| 11. Brangsong      | 391,00          | 2.348,00         | 0,00          | 0,00            |
| 12. Kebonadem      | 120,00          | 660,00           | 0,00          | 0,00            |
| <b>JUMLAH 1999</b> | <b>2.670,00</b> | <b>15.366,70</b> | <b>223,00</b> | <b>1.034,60</b> |
| 1998               | 1.461,00        | 6.450,00         | 0,00          | 0,00            |
| 1997               | 1.502,00        | 9.613,20         | 0,00          | 0,00            |

BPS Kabupaten Kendal

Sumber data : Mantri Tani Kecamatan Brangsong  
Catatan :

Tabel : 9.2

PRODUKSI TANAMAN PERDAGANGAN  
KECAMATAN BRANGSONG

TAHUN : 1999

| TAHUN | KELAPA  | TEBAKAU | KAPOK    |
|-------|---------|---------|----------|
| (1)   | (Bulir) | (Kw)    | (Kg)     |
| (1)   | (2)     | (3)     | (4)      |
| 1992  | 51.200  | 122,00  | 1.624,00 |
| 1993  | 55.320  | 306,00  | 1.968,00 |
| 1994  | 63.720  | 162,00  | 2.366,00 |
| 1995  | 64.240  | 118,00  | 2.420,00 |
| 1996  | 64.135  | 98,00   | 2.400,00 |
| 1997  | 64.082  | 0,00    | 3.010,00 |
| 1998  | 63.720  | 0,00    | 3.180,00 |
| 1999  | 63.880  | 0,00    | 3.230,00 |

Sumber data : PPL Perkebunan Kecamatan Brangsong  
Catatan :

BPS Kabupaten Kendal

Tabel : 9.3

**LUAS PANEN DAN PRODUKSI KACANG TANAH DAN JAGUNG  
KECAMATAN BRANGSONG**

TAHUN : 1999

| DESA            | KACANG TANAH |        | JAGUNG |        |
|-----------------|--------------|--------|--------|--------|
|                 | LUAS         | PROD   | LUAS   | PROD   |
|                 | (Ha)         | (Ton)  | (Ha)   | (Ton)  |
| (1)             | (2)          | (3)    | (4)    | (5)    |
| 01. Tunggunsari | 15,00        | 27,00  | 55,00  | 159,50 |
| 02. Sumur       | 26,00        | 46,60  | 72,00  | 194,40 |
| 03. Blorok      | 10,00        | 17,00  | 15,00  | 45,00  |
| 04. Penjalin    | 0,00         | 0,00   | 0,00   | 0,00   |
| 05. Kertomulyo  | 10,00        | 18,00  | 20,00  | 60,00  |
| 06. Sidorejo    | 0,00         | 0,00   | 0,00   | 0,00   |
| 07. Tosari      | 0,00         | 0,00   | 0,00   | 0,00   |
| 08. Rejosari    | 0,00         | 0,00   | 0,00   | 0,00   |
| 09. Turunrejo   | 0,00         | 0,00   | 0,00   | 0,00   |
| 10. Purwokerto  | 0,00         | 0,00   | 0,00   | 0,00   |
| 11. Brangsong   | 0,00         | 0,00   | 0,00   | 0,00   |
| 12. Kebonadem   | 0,00         | 0,00   | 0,00   | 0,00   |
| JUMLAH 1999     | 61,00        | 108,60 | 162,00 | 459,90 |
| 1998            |              |        |        |        |
| 1997            | 97,00        | 277,60 | 146,00 | 430,17 |

BPS Kabupaten Kendal

Sumber data : Mantri Teri Kecamatan Brangsong

Catatan :

Tabel : 9.4

**LUAS PANEN DAN PRODUKSI UBI KAYU DAN UBI JALAR  
KECAMATAN BRANGSONG**

TAHUN : 1999

| DESA            | UBI KAYU |          | UBI JALAR |       |
|-----------------|----------|----------|-----------|-------|
|                 | LUAS     | PROD     | LUAS      | PROD  |
|                 | (Ha)     | (Ton)    | (Ha)      | (Ton) |
| (1)             | (2)      | (3)      | (4)       | (5)   |
| 01. Tunggutsari | 50,00    | 950,00   | 0,00      | 0,00  |
| 02. Sumur       | 74,00    | 1.406,00 | 0,00      | 0,00  |
| 03. Blorok      | 50,00    | 500,00   | 0,00      | 0,00  |
| 04. Penjalin    | 0,00     | 0,00     | 0,00      | 0,00  |
| 05. Kertomulyo  | 20,00    | 400,00   | 0,00      | 0,00  |
| 06. Sidorejo    | 0,00     | 0,00     | 0,00      | 0,00  |
| 07. Tosari      | 0,00     | 0,00     | 0,00      | 0,00  |
| 08. Rejosari    | 0,00     | 0,00     | 0,00      | 0,00  |
| 09. Turunrejo   | 0,00     | 0,00     | 0,00      | 0,00  |
| 10. Purwokerto  | 0,00     | 0,00     | 0,00      | 0,00  |
| 11. Brangsong   | 0,00     | 0,00     | 0,00      | 0,00  |
| 12. Kebonadem   | 0,00     | 0,00     | 0,00      | 0,00  |
| JUMLAH 1999     | 194,00   | 3.256,00 | 0,00      | 0,00  |
| 1998            |          |          |           |       |
| 1997            | 362,00   | 3.612,00 | 0,00      | 0,00  |

BPS Kabupaten Kendal

Sumber data : Mentri Terni Kecamatan Brangsong

Catatan :



Tabel : 9.5

**PRODUKSI IKAN  
KECAMATAN BRANGSONG  
TAHUN : 1999**

| BULAN         | PRODUKSI |        |        |
|---------------|----------|--------|--------|
|               | BANDENG  | UDANG  | RUJAH  |
|               | (Ton)    | (Ton)  | (Ton)  |
| (1)           | (2)      | (3)    | (4)    |
| 01. Januari   | 21,78    | 21,47  | 3,16   |
| 02. Pebruari  | 18,17    | 29,50  | 1,36   |
| 03. Maret     | 17,62    | 11,88  | 15,65  |
| 04. April     | 16,32    | 13,12  | 16,73  |
| 05. Mei       | 9,10     | 15,17  | 7,18   |
| 06. Juni      | 17,46    | 13,17  | 7,19   |
| 07. Juli      | 16,34    | 14,53  | 4,77   |
| 08. Agustus   | 15,72    | 2,09   | 14,97  |
| 09. September | 16,48    | 31,81  | 13,18  |
| 10. Oktober   | 15,53    | 30,12  | 12,71  |
| 11. Nopember  | 14,82    | 1,49   | 15,15  |
| 12. Desember  | 1,65     | 13,35  | 14,34  |
| JUMLAH 1999   | 180,99   | 197,69 | 126,38 |
| 1998          |          |        |        |
| 1997          |          |        |        |

BPS Kabupaten Kendal

Sumber data : Mantri Perikanan Kecamatan Brangsong  
Catatan :

Tabel : 9.6

**BANYAKNYA PEMILIK TAMBAK  
KECAMATAN BRANGSONG**

TAHLIN : 1999

| DESA                        | LUAS        | PEMILIK        |
|-----------------------------|-------------|----------------|
| (1)                         | (Ha)<br>(2) | (Orang)<br>(3) |
| 01. Purwokerto              | 75,00       | 27             |
| 02. Tununrejo               | 125,00      | 48             |
| 03.                         |             |                |
| 04.                         |             |                |
| 05.                         |             |                |
| JUMLAH 1999<br>1998<br>1997 | 200,00      | 75             |

BPS Kabupaten Kendal

Sumber data : Mantri Perikanan/PPL Perikanan Kecamatan Brangsong  
Catatan :

Tabel : 9.7

**BANYAKNYA UNGGAS  
KECAMATAN BRANGSONG**

TAHLIN : 1999

| DESA            | AYAM    | AYAM  | ITIK   | ITIK   |
|-----------------|---------|-------|--------|--------|
|                 | KAMPUNG | RAS   |        | MANILA |
| (1)             | (2)     | (3)   | (4)    | (5)    |
| 01. Tunggulsari | 4.573   | 0     | 5.559  | 0      |
| 02. Sumur       | 5.029   | 0     | 0      | 0      |
| 03. Blorok      | 3.099   | 0     | 159    | 0      |
| 04. Penjalin    | 3.154   | 0     | 965    | 0      |
| 05. Kertomulyo  | 2.766   | 0     | 312    | 31     |
| 06. Sidorejo    | 2.655   | 0     | 424    | 15     |
| 07. Tosari      | 1.800   | 0     | 559    | 0      |
| 08. Rejosari    | 1.868   | 0     | 448    | 0      |
| 09. Turunrejo   | 3.286   | 0     | 1.171  | 15     |
| 10. Purwokerto  | 2.439   | 0     | 7.175  | 0      |
| 11. Brangsong   | 4.213   | 0     | 595    | 23     |
| 12. Kebonadem   | 1.648   | 0     | 1.239  | 31     |
| JUMLAH 1999     | 36.578  | 0     | 18.566 | 115    |
| 1996            | 19.960  | 7.431 | 3.406  | 578    |
| 1997            | 19.737  | 5.426 | 2.963  | 776    |

BPS Kabupaten Kendal

Sumber data : Pelugas Pemukiman Kecamatan Brangsong

Catatan :

Tabel : 9.8

**BANYAKNYA TERNAK  
KECAMATAN BRANGSONG  
TAHUN : 1999**

| DESA               | SAPI  | SAPI  | KERBAU | KUDA | KAMBING | DOMBA |
|--------------------|-------|-------|--------|------|---------|-------|
|                    | BIASA | PERAH |        |      |         |       |
| (1)                | (2)   | (3)   | (4)    | (5)  | (6)     | (7)   |
| 01. Tunggulsari    | 0     | 0     | 9      | 0    | 342     | 194   |
| 02. Sumur          | 14    | 0     | 0      | 0    | 1.521   | 0     |
| 03. Blorok         | 0     | 0     | 0      | 13   | 772     | 117   |
| 04. Penjalin       | 7     | 0     | 24     | 11   | 162     | 187   |
| 05. Kertomulyo     | 10    | 0     | 0      | 11   | 1.099   | 156   |
| 06. Sidorejo       | 0     | 0     | 4      | 13   | 124     | 166   |
| 07. Tosari         | 0     | 0     | 13     | 11   | 126     | 133   |
| 08. Rejosari       | 2     | 0     | 7      | 0    | 216     | 84    |
| 09. Turunrejo      | 0     | 0     | 94     | 0    | 216     | 156   |
| 10. Purwokerto     | 0     | 0     | 6      | 0    | 76      | 53    |
| 11. Brangsong      | 0     | 0     | 95     | 6    | 109     | 99    |
| 12. Kebonadem      | 4     | 0     | 0      | 1    | 118     | 43    |
| <b>JUMLAH 1999</b> |       |       |        |      |         |       |
|                    | 37    | 0     | 252    | 65   | 4.901   | 1.368 |
|                    | 41    | 0     | 226    | 65   | 4.253   | 3.763 |
|                    | 14    | 0     | 233    | 63   |         | 8.208 |

BPS Kabupaten Kendal

Sumber data : Petugas Pelemakan Kecamatan Brangsong  
Catatan : Data tahun 1997 untuk kambing dan domba digabung.

Tabel : 10.1

**BANYAKNYA SARANA ANGKUTAN DARAT  
KENDARAAN BERMOTOR  
KECAMATAN BRANGSONG  
TAHUN : 1999**

| DESA               | COLT      | BUS      | TRUK      | MOBIL     |           | SEPEDA     |
|--------------------|-----------|----------|-----------|-----------|-----------|------------|
|                    |           |          |           | PRIBADI   | MOTOR     |            |
| (1)                | (2)       | (3)      | (4)       | (5)       | (6)       | (7)        |
| 01. Tunggulsari    | 2         | 0        | 0         | 0         | 0         | 68         |
| 02. Sumur          | 7         | 0        | 0         | 1         | 1         | 81         |
| 03. Biorok         | 10        | 0        | 0         | 1         | 1         | 78         |
| 04. Penjalin       | 6         | 0        | 1         | 2         | 2         | 32         |
| 05. Kertomulyo     | 4         | 0        | 0         | 4         | 4         | 58         |
| 06. Sidorejo       | 12        | 0        | 2         | 18        | 18        | 165        |
| 07. Tosari         | 6         | 0        | 0         | 5         | 5         | 25         |
| 08. Rejosari       | 3         | 0        | 0         | 2         | 2         | 52         |
| 09. Turunrejo      | 8         | 0        | 0         | 4         | 4         | 117        |
| 10. Purwokerto     | 10        | 0        | 17        | 5         | 5         | 37         |
| 11. Brangsong      | 5         | 0        | 5         | 4         | 4         | 45         |
| 12. Kebonadem      | 8         | 0        | 3         | 5         | 5         | 32         |
| <b>JUMLAH 1999</b> | <b>62</b> | <b>0</b> | <b>28</b> | <b>51</b> | <b>51</b> | <b>790</b> |
| 1998               | 83        | 0        | 59        | 29        | 29        | 459        |
| 1997               | 66        | 0        | 42        | 33        | 33        | 431        |

BPS Kabupaten Kendal

Sumber data : Statistik Kecamatan Brangsong

Catatan :

Tabel : 10.2

**BANYAKNYA SARANA ANGKUTAN DARAT  
KENDARAAN TAK BERMOTOR  
KECAMATAN BRANGSONG  
TAHUN : 1999**

| DESA            | DOKAR | GEROBAK | BECAK | SEPEDA |
|-----------------|-------|---------|-------|--------|
| (1)             | (2)   | (3)     | (4)   | (5)    |
| 01. Tunggulsari | 3     | 1       | 1     | 106    |
| 02. Sumur       | 2     | 2       | 0     | 90     |
| 03. Blorok      | 5     | 2       | 8     | 96     |
| 04. Penjalin    | 8     | 1       | 4     | 94     |
| 05. Kertomulyo  | 6     | 4       | 11    | 557    |
| 06. Sidorejo    | 33    | 2       | 22    | 612    |
| 07. Tosari      | 12    | 4       | 15    | 86     |
| 08. Rejosari    | 1     | 1       | 25    | 125    |
| 09. Turunrejo   | 1     | 0       | 17    | 842    |
| 10. Purwokerto  | 2     | 0       | 43    | 65     |
| 11. Brangsong   | 5     | 6       | 6     | 173    |
| 12. Kebonadem   | 0     | 2       | 11    | 188    |
| JUMLAH 1999     | 78    | 25      | 163   | 3.031  |
| 1998            | 67    | 31      | 102   | 2.210  |
| 1997            | 64    | 25      | 87    | 1.912  |

BPS Kabupaten Kendal

Sumber data : Statistik Kecamatan Brangsong  
Cetakan :

Tabel : 10.3

**JENIS PERMUKAAN, KONDISI, DAN KELAS JALAN  
KECAMATAN BRANGSONG**

TAHUN : 1999

| KEADAAN                   | PANJANG JALAN       |                     |                     |
|---------------------------|---------------------|---------------------|---------------------|
|                           | 1997<br>(Km)<br>(2) | 1998<br>(Km)<br>(3) | 1999<br>(Km)<br>(4) |
| (1)                       |                     |                     |                     |
| <b>I. Jenis Permukaan</b> |                     |                     |                     |
| a. Aspal                  | 7,30                | 14,30               | 14,30               |
| b. Kerikil                | 2,00                | 3,00                | 3,00                |
| c. Tanah                  | 4,00                | 5,00                | 5,00                |
| d. Lainnya                | 0,00                | 0,00                | 0,00                |
| Jumlah                    | 13,30               | 22,30               | 22,30               |
| <b>II. Kondisi Jalan</b>  |                     |                     |                     |
| a. Baik                   | 2,30                | 2,30                | 2,30                |
| b. Sedang                 | 5,00                | 9,00                | 8,00                |
| c. Rusak                  | 4,00                | 7,00                | 8,00                |
| d. Rusak Berat            | 2,00                | 4,00                | 4,00                |
| Jumlah                    | 13,30               | 22,30               | 22,30               |
| <b>III. Kelas Jalan</b>   |                     |                     |                     |
| a. Kelas I                | 0,00                | 0,00                | 0,00                |
| b. Kelas II               | 2,30                | 5,30                | 5,30                |
| c. Kelas III              | 0,00                | 3,00                | 3,00                |
| d. Kelas IIIA             | 5,00                | 8,00                | 8,00                |
| e. Kelas IV               | 6,00                | 6,00                | 6,00                |
| f. Kelas V                | 0,00                | 0,00                | 0,00                |
| g. Lainnya                | 0,00                | 0,00                | 0,00                |
| Jumlah                    | 13,30               | 22,30               | 22,30               |

Sumber data : Monografi Desa

Catatan :

BPS Kabupaten Kendal

Tabel 11.1

BANYAKNYA PESAWAT RADIO, TELEVISI, LISTRIK PLN, DAN TELEPHON  
KECAMATAN BRANGSONG

TAHUN : 1999

| DESA            | RADIO | TV    | LISTRIK<br>PLN | TELEPHON |
|-----------------|-------|-------|----------------|----------|
| (1)             | (2)   | (3)   | (4)            | (5)      |
| 01. Tunggulsari | 43    | 65    | 431            | 0        |
| 02. Sumur       | 10    | 36    | 1.011          | 1        |
| 03. Blorok      | 93    | 133   | 143            | 0        |
| 04. Penjalin    | 63    | 46    | 432            | 1        |
| 05. Kertomulyo  | 120   | 60    | 204            | 3        |
| 06. Sidorejo    | 702   | 329   | 1.159          | 10       |
| 07. Tosari      | 75    | 113   | 298            | 1        |
| 08. Rejosari    | 97    | 252   | 439            | 0        |
| 09. Turunrejo   | 97    | 221   | 495            | 0        |
| 10. Purwokerto  | 75    | 61    | 608            | 11       |
| 11. Brangsong   | 157   | 69    | 667            | 14       |
| 12. Kebonadem   | 162   | 92    | 287            | 14       |
| JUMLAH 1999     | 1.714 | 1.497 | 6.224          | 55       |
| 1998            | 1.017 | 926   | 5.524          | 22       |
| 1997            | 937   | 842   |                | 14       |

BPS Kabupaten Kendal

Sumber data : Statistik Kecamatan Brangsong  
Catatan :




KETERANGAN

---

Yang Tidak Terdapat di Kecamatan Brangsong

---



1. SD Swasta

2. SLTA Negeri

3. SLTA Swasta

4. Madrasah Aliyah

---

<https://kendalkab.bps.go.id>