



KATALOG BPS : 1102001.3305100

KECAMATAN KUTOWINANGUN

DALAM ANGKA TAHUN 2013



BPS KABUPATEN KEBUMEN

KACAMATAN KUTOWINANGUN

DALAM ANGKA 2013

<http://kebumenkab.bps.go.id>

**KECAMATAN KUTOWINANGUN
DALAM ANGKA TAHUN 2013**

Katalog BPS : 1102001.3305100
No. Publikasi : 33055.1313
Ukuran Buku : 21 Cm X 15 Cm
Jumlah Halaman : 90 Halaman

Naskah :
Koordinator Statistik Kecamatan Kutowinangun

Gambar Kulit :
Koordinator Statistik Kecamatan Kutowinangun

Diterbitkan Oleh :
BPS Kabupaten Kebumen

Boleh dikutip dengan menyebut sumber

KATA SAMBUTAN

Assalamu'alaikum Wr Wb,

Saya menyambut baik atas diterbitkannya buku “*KECAMATAN KUTOWINANGUN DALAM ANGKA TAHUN 2013*” dan berterimakasih kepada semua pihak yang telah berpartisipasi dalam penyusunan buku ini.

Dalam penyusunan perencanaan pembangunan dan pengambilan keputusan, data statistik akan sangat membantu serta bermanfaat.

Akhirnya menjadi harapan kita, dengan diterbitkannya buku ini maka akan dapat bermanfaat bagi perencanaan pembangunan seperti yang diharapkan.

Wassalamu'alaikum Wr Wb.

Kutowinangun, Agustus 2013

Camat Kutowinangun

Drs. ASEP NURDIANA, M.Si
NIP.19730201 199311 1 001

KATA PENGANTAR

Dengan mengucap syukur kehadiran Tuhan yang Maha Esa, maka penyusunan Buku “ *KECAMATAN DALAM ANGKA TAHUN 2013*” dapat kami selesaikan. Buku ini merupakan kelanjutan dari publikasi pada tahun sebelumnya.

Buku ini memuat berbagai macam data seperti : geografi, pemerintahan, penduduk , sosial ekonomi dan pertanian yang tersaji dalam bentuk tabel. Cakupan data yang ada didalamnya merupakan kompilasi data yang terhimpun dari berbagai sumber serta hasil pengolahan data primer.

Disadari bahwa buku ini masih jauh dari sempurna dan belum sepenuhnya bisa memenuhi semua kebutuhan data, untuk itu masukan, kritik dan saran dari pengguna data demi perbaikan buku ini sangat kami harapkan.

Kutowinangun, Agustus 2013
Koordinator Statistik Kecamatan

TIAS NUGROHOWATI
NIP. 19740407 199703 2 003

DAFTAR ISI

JUDUL	i
KATALOG	ii
KATA SAMBUTAN	iii
KATA PENGANTAR	iv
DAFTAR ISI	v
DAFTAR TABEL	vi
DAFTAR GRAFIK	xiii
TABEL-TABEL :	
BAB I KONDISI GEOGRAFIS	1
BAB II PEMERINTAHAN	13
BAB III PENDUDUK	25
BAB IV SOSIAL DAN EKONOMI	55
BAB V PERTANIAN	81

DAFTAR TABEL

BAB 1. GEOGRAFI

Tabel : 1.1	Letak dan Geografis Kecamatan Kutowinangun	3
Tabel : 1.2	Luas Desa dan Persentasenya terhadap Kecamatan Kutowinangun	4
Tabel : 1.3	Luas Wilayah Kecamatan Kutowinangun Dirinci Menurut Lahan Sawah dan Lahan Kering Per Desa, 2012	5
Tabel : 1.4	Persentase Luas Lahan Sawah dan Lahan Kering Terhadap Luas Desa Dan Terhadap Total Luas Lahan Sawah Dan Lahan Kering di Kecamatan Kutowinangun, 2012	6
Tabel : 1.5	Luas Lahan Sawah di Kecamatan Kutowinangun Per Desa dan Peruntukannya, 2012	7
Tabel : 1.6	Luas Lahan Bukan Sawah di Kecamatan Kutowinangun Per Desa dan Peruntukannya	9
Tabel : 1.7	Kondisi Geografis dan Ketinggian Tempat dari Permukaan Laut di Kecamatan Kutowinangun Per Desa	10
Tabel : 1.8	Desa Yang Dilalui Sungai Di Kecamatan Kutowinangun	11
Tabel : 1.9	Curah Hujan dan Hari Hujan Per Bulan di Kecamatan Kutowinangun Per Bulan, 2012	12

BAB 2. PEMERINTAHAN

Tabel : 2.1	Banyaknya Rt dan Rw Per Desa di Kecamatan Kutowinangun Dirinci Menurut Desa, 2012	15
Tabel : 2.2	Banyaknya Perangkat Desa di Kecamatan Kutowinangun Dirinci Menurut Desa, 2012	16

Tabel : 2.3	Banyaknya Tunjangan Perangkat Desa di Kecamatan Kutowinangun Dirinci Menurut Desa, 2012	17
Tabel : 2.4	Banyaknya Perangkat Desa di Kecamatan Kutowinangun Menurut Pendidikan dirinci Per Desa	18
Tabel : 2.5	Banyaknya Pengurus Lembaga Kemasyarakatan Desa di Kcamatan Kutowinangun Dirinci Menurut Desa, 2012	19
Tabel : 2.6	Banyaknya Anggota Hansip dan Banyaknya Pos/Gardu Keamanan di Kecamatan Kutowinangun di Rinci Menurut Desa, 2012	20
Tabel : 2.7	Jumlah Pegawai Otonom Daerah di Kecamatan Kutowinangun Menurut Jenis Kelamin dan Penempatannya, 2012	21
Tabel : 2.8	Jumlah Pegawai Otonom Daerah di Kecamatan Kutowinangun Menurut Pendidikan dan Penempatannya, 2012	22
Tabel : 2.9	Jumlah Pegawai Otonom Daerah di Kecamatan Kutowinangun Menurut Golongan dan Penempatannya, 2012	24

BAB 3. PENDUDUK

Tabel : 3.1	Penduduk Kecamatan Kutowinangun Dirinci Menurut Jenis Kelamin , Tingkat Pertumbuhan Dan Persentase Pertumbuhan Tahun 2000 - 2012	27
Tabel : 3.2	Luas Wilayah, Banyaknya RT, Penduduk Dan Rata-rata Penduduk Per Km2, Per RT dan Per Rumah tangga di Kecamatan Kutowinangun Dirinci Per Desa Tahun 2012	28
Tabel : 3.3	Penduduk Dirinci Menurut Jenis Kelamin, Sex Ratio dan Persentase Persebaran Per Desa di Kecamatan Kutowinangun, 2012	29
Tabel : 3.4	Banyaknya Kelahiran Di Kecamatan Kutowinangun Dirinci Per Desa, 2012	30

Tabel : 3.5	Banyaknya Kematian Di Kecamatan Kutowinangun Dirinci Per Desa, 2012	31
Tabel : 3.6	Banyaknya Penduduk Yang Datang di Kecamatan Kutowinangun Dirinci Menurut Desa, 2012	32
Tabel : 3.7	Banyaknya Penduduk Yang Pergi Di Kecamatan Kutowinangun Dirinci Menurut Desa, 2012	33
Tabel : 3.8	Pertumbuhan Penduduk Di Kecamatan Kutowinangun Dirinci Menurut Desa, 2012	34
Tabel : 3.9	Penduduk Kecamatan Kutowinangun Dirinci Menurut Jenis Kelamin, Dewasa, Anak-anak Per Desa, 2012	35
Tabel : 3.10	Penduduk Kecamatan Kutwinangun Dirinci Menurut Kelompok Umur dan Jenis Kelamin, 2012	36
Tabel : 3.11	Penduduk Kecamatan Kutwinangun Dirinci Menurut Kelompok Umur Tunggal dan Jenis Kelamin, 2012	37
Tabel : 3.12	Penduduk Kecamatan Kutowinangun Dirinci Menurut Kelompok Umur 5 Tahunan Dan Jenis Kelamin Dirinci Per Desa, 2012	39
Tabel : 3.13	Penduduk Kecamatan Kutowinangun Dirinci Menurut Usia Produktif, Usia Tidak Produktif, dan Angka Ketergantungan Per Desa, 2012	47
Tabel : 3.14	Penduduk Usia Sekolah Di Kecamatan Kutowinangun Menurut Kelompok Usia Sekolah Per Desa, 2012	48
Tabel : 3.15	Banyaknya PUS, PUS Hamil Dan PUS Peserta KB Di Kecamatan Kutowinangun Dirinci Menurut Desa, 2012	49
Tabel : 3.16	Jumlah PUS Di Kecamatan Kutowinangun Dirinci Menurut Kelompok Umur Per Desa, 2012	50
Tabel : 3.17	Jumlah PUS Peserta KB Di Kecamatan Kutowinangun Dirinci Menurut Metode Kontrasepsi Yang Dipergunakan Per Desa, 2012	51
Tabel : 3.18	Penduduk Umur 5(lima) Tahun Keatas Menurut Tingkat endidikan Yang Ditamatkan Di Kecamatan Kutowinangun, 2010-2012	53

Tabel : 3.19	Penduduk Usia Kerja (10 tahun ke atas) Yang Bekerja Dirinci Menurut Sektor Ekonomi Di Kecamatan Kutowinangun, 2010-2012	54
--------------	---	----

BAB 4. SOSIAL DAN EKONOMI

Tabel : 4.1	Banyaknya Taman Kanak-Kanak Di Kecamatan Kutowinangun Dirinci Menurut Banyaknya Sekolah, Murid Dan Guru Per Desa, 2012	57
Tabel : 4.2	Banyaknya Roudhlatul Atfal (Ra) Di Kecamatan Kutowinangun Dirinci Menurut Banyaknya Sekolah, Murid Dan Guru Per Desa, 2012	58
Tabel : 4.3	Banyaknya SD Negeri/Swasta Di Kecamatan Kutowinangun Dirinci Menurut Banyaknya Sekolah, Murid Dan Guru Per Desa, 2012	59
Tabel : 4.4	Banyaknya MI Negeri/Swasta Di Kecamatan Kutowinangun Dirinci Menurut Banyaknya Sekolah, Murid Dan Guru Per Desa, 2012	60
Tabel : 4.5	Banyaknya SLTP Negeri/Swasta Di Kecamatan Kutowinangun Dirinci Menurut Banyaknya Sekolah, Murid Dan Guru Per Desa, 2012	61
Tabel : 4.6	Banyaknya Madrasah sanawiyah (MTs) Negeri/Swasta Di Kecamatan Kutowinangun Dirinci Menurut Banyaknya Sekolah, Murid Dan Guru Per Desa, 2012	62
Tabel : 4.7	Banyaknya Sekolah Menengah Umum (SMU) Negeri/Swasta Di Kecamatan Kutowinangun Dirinci Menurut Banyaknya Sekolah, Murid Dan Guru Per Desa, 2012	63
Tabel : 4.8	Banyaknya Madrasah Aliyah(MA) Negeri/Swasta Di Kecamatan Kutowinangun Dirinci Menurut Banyaknya Sekolah, Murid Dan Guru Per Desa, 2012	64
Tabel : 4.9	Banyaknya SMK Negeri/Swasta Di Kecamatan Kutowinangun Dirinci Menurut Banyaknya Sekolah, Murid Dan Guru Per Desa, 2012	65

Tabel : 4.10	Banyaknya Tempat Ibadah Di Kecamatan Kutowinangun Dirinci Menurut Desa Dan Jenis Tempat Ibadah, 2012	66
Tabel : 4.11	Banyaknya Jamaah Haji Kecamatan Kutowinangun Menurut Jenis Kelamin, 2012	67
Tabel : 4.12	Banyaknya Nikah, Talak, Cerai Di Kecamatan Kutowinangun, 2012	68
Tabel : 4.13	Banyaknya Rumah Sakit, Balai Pengobatan/Rumah Bersalin(BP/RB), Puskesmas Dan Puekesmas Pembantu Serta Banyaknya Tempat Tidur Bagi yang Menerima Rawat Inap Di Kecamatan Kutowinangun Dirinci Menurut Desa, 2012	69
Tabel : 4.14	Banyaknya PKD Dan Polindes Di Kecamatan Kutowinangun Dirinci Per Desa, 2012	70
Tabel : 4.15	Banyaknya Praktek Tenaga Kesehatan Yang Berada Di Kecamatan Kutowinangun Dirinci Per Desa, 2012	71
Tabel : 4.16	Banyaknya Balita Di Kecamatan Kutowinangun Yang Ditimbang Dirinci Per Desa, 2012	72
Tabel : 4.17	Banyaknya Posyandu dan Balita Yang Ditimbang Di Kecamatan Kutowinangun, 2012	73
Tabel : 4.18	Banyaknya Pelayanan Rawat Jalan Masyarakat Miskin Di Kecamatan Kutowinangun Dirinci Menurut Desa, 2012	74
Tabel : 4.19	Banyaknya KK Prasejahtera, Sejahtera I, Sejahtera II, Sejahtera III, Dan Sejahtera III Plus Di Kecamatan Kutowinangun Dirinci Per Desa,2012	75
Tabel : 4.20	Banyaknya Pasar Dan Toko/Warung Kelontong Di Kecamatan Kutowinangun Dirinci Per Desa, 2012	76
Tabel : 4.21	Banyaknya Lembaga Keuangan Di Kecamatan Kutowinangun Dirinci Per Desa, 2012	77
Tabel : 4.22	Banyaknya Industri Kecil dan Rumah Tangga Di Kecamatan Kutowinangun Dirinci Per Desa, 2012	78
Tabel : 4.23	Banyaknya Penggilingan Padi Tempat Tetap Dan Keliling Di Kecamatan Kutowinangun Dirinci Per Desa, 2012	80

BAB 5. PERTANIAN

Tabel : 5.1	Luas Panen dan Produksi Tanaman Padi dan Palawija Di Kecamatan Kutowinangun , 2012	82
Tabel : 5.2	Luas Panen dan Produksi Tanaman Hortikultura Di Kecamatan Kutowinangun , 2012	83
Tabel : 5.3	Luas Tanam dan Produksi Tanaman Perkebunan Di Kecamatan Kutowinangun, 2012	85
Tabel : 5.4	Populasi Ternak di Kecamatan Kutowinangun, 2012	86
Tabel : 5.5	Populasi Unggas di Kecamatan Kutowinangun, 2012	87
Tabel : 5.6	Banyaknya Pematangan Ternak Di Kecamatan Kutowinangun, 2011-2012	88
Tabel : 5.7	Pematangan Hewan Qurban Di Kecamatan Kutowinangun Dirinci Per Desa, 2012	89
Tabel : 5.8	Produksi Ikan Darat Menurut Areal Penangkapan Di Kecamatan Kutowinangun, 2011-2012	90

DAFTAR GRAFIK

Grafik: 1	Persentase Luas Lahan Kecamatan Kutowinangun Menurut Penggunaannya	2
Grafik: 2.1	Banyaknya RT dan RW di Kecamatan Kutowinangun dirinci per Desa, 2012	13
Grafik: 2.2	Persentase Pegawai Otonom Daerah Kecamatan Kutowinangun, 2012	14
Grafik : 3.1	Jumlah Penduduk Kecamatan Kutowinangun Dirinci Menurut Jenis Kelamin , 2012	25
Grafik : 4.1	Jumlah Sekolah Menurut Tingkat Pendidikan di Kecamatan Kutowinangun,2012	55

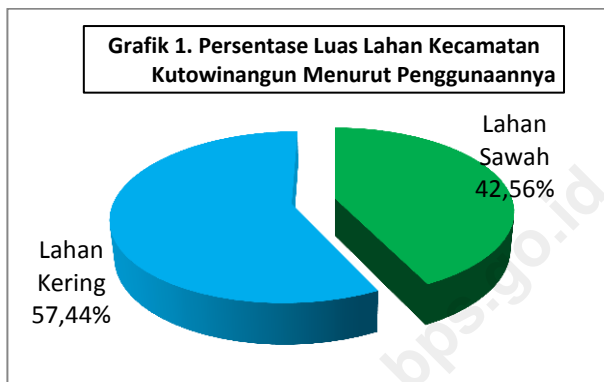
BAB I

GEOGRAFI

Kecamatan Kutowinangun merupakan kecamatan yang terletak di bagian timur Kabupaten Kebumen yang berbatasan dengan Kecamatan Kebumen di sebelah barat, Kecamatan Prembun di sebelah timur, Kecamatan Poncowarno di sebelah utara dan Kecamatan Ambal di sebelah selatan. Secara geografis Kecamatan Kutowinangun terletak pada 7^o45,5' Lintang Selatan dan 109^o37,0' Bujur Timur.

Luas wilayah Kecamatan Kutowinangun sebesar 3.373 Ha atau 33,73 Km² yang terbagi menjadi 19 wilayah administrasi desa. Desa terluas adalah desa Lumbu sebesar 328 Ha atau 9,72 persen dari luas Kecamatan Kutowinangun dan desa paling kecil adalah desa Lundong sebesar 101 Ha atau 2,99 persen dari luas Kecamatan Kutowinangun. Dari luas sebesar 3.373 Ha tersebut terdiri dari lahan sawah 1.435,71 Ha atau 42,6 persen dan lahan kering 1.937,29 Ha atau 57,4 persen. Menurut sistem irigasinya lahan sawah di Kecamatan Kutowinangun sebagian besar sudah menggunakan irigasi teknis yang bisa ditanami padi dua kali dalam setahun yaitu seluas

906,96 Ha. Lahan sawah yang belum menggunakan irigasi atau tadah hujan seluas 528,75 Ha yang hanya bisa ditanami padi sekali dalam setahun.



Kondisi wilayah Kecamatan Kutowinangun hampir semuanya terletak di dataran rendah dengan ketinggian 13 m di atas permukaan laut.

Tabel 1.1 : Letak Dan Geografis Kecamatan Kutowinangun

1. Letak

Kecamatan Kutowinangun terletak diantara :

- 7^o45,5' Lintang Selatan
- 1^o9037,0' Bujur Timur

2. Batas Wilayah Kutowinangun

Kecamatan Kutowinangun berbatasan dengan :

- Sebelah Utara : Kecamatan Poncowarno
- Sebelah Timur : Kecamatan Prembun
- Sebelah Selatan : Kecamatan Ambal
- Sebelah Barat : Kecamatan Kebumen

3. Luas Wilayah Kutowinangun

Luas wilayah Kecamatan Kutowinangun adalah :
3.373 Ha, atau 33,73 Km²

4. Luas Wilayah Kutowinangun Menurut Penggunaan

A. Tanah Sawah	:	1435,7	Ha
1. Sawah Irigasi Teknis	:	907,0	Ha
2. Sawah Tadah Hujan	:	528,7	Ha
B. Tanah Kering	:	1937,3	Ha
1. Untuk Pertanian	:	685,1	Ha
2. Bukan untuk Pertanian	:	1252,2	Ha

Sumber Data : BPS Kabupaten Kebumen

Tabel 1.2 : Luas Desa dan Persentasenya Terhadap Kecamatan Kutowinangun

Desa	Luas (Km2)	Persentase terhadap Luas Kecamatan (%)
(1)	(2)	(3)
Jumlah	33,73	100,0
01 Pekunden	1,71	5,07
02 Tanjungmeru	1,70	5,04
03 Kuwarisan	1,50	4,45
04 Kutowinangun	1,08	3,20
05 Lundong	1,01	2,99
06 Mekarsari	1,31	3,88
07 Babadsari	2,32	6,88
08 Ungaran	1,32	3,91
09 Mrinen	1,21	3,59
10 Pejagatan	1,15	3,41
11 Triwarno	2,75	8,15
12 Korowelang	1,56	4,62
13 Jlegiwinangun	2,78	8,24
14 Lumbu	3,28	9,72
15 Tanjungsari	2,16	6,40
16 Kaliputih	1,42	4,21
17 Tunjungseto	1,27	3,77
18 Pesalakan	1,52	4,51
19 Karangsari	2,68	7,95

Sumber data : BPS Kabupaten Kebumen

Tabel 1.3 :

**Luas Wilayah Kecamatan Kutowinangun
Dirinci Menurut Lahan Sawah dan Lahan
Kering Per Desa, 2012**

Desa	Luas (Ha)		
	Lahan Sawah	Lahan Kering	Jumlah
(1)	(2)	(3)	(4)
<i>Jumlah tahun 2011</i>	1435,7	1937,3	3373,0
Jumlah	1435,7	1937,3	3373,0
01 Pekunden	50,5	120,5	171,0
02 Tanjungmeru	125,0	45,0	170,0
03 Kuwarisan	92,6	57,5	150,0
04 Kutowinangun	65,0	43,0	108,0
05 Lundong	61,0	40,0	101,0
06 Mekarsari	85,1	45,9	131,0
07 Babadsari	84,4	147,6	232,0
08 Ungaran	76,4	55,6	132,0
09 Mrinen	68,0	53,0	121,0
10 Pejagatan	33,0	82,0	115,0
11 Triwarno	90,0	185,0	275,0
12 Korowelang	8,0	148,0	156,0
13 Jlegiwinangun	59,0	219,0	278,0
14 Lumbu	90,5	237,5	328,0
15 Tanjungsari	126,3	89,7	216,0
16 Kaliputih	46,3	95,7	142,0
17 Tunjungseto	50,9	76,1	127,0
18 Pesalakan	66,6	85,4	152,0
19 Karang Sari	157,3	110,7	268,0

Sumber data : BPS Kabupaten Kebumen

Tabel 1.4 : Persentase Luas Lahan Sawah Dan Lahan Kering Terhadap Luas Desa Dan Terhadap Total Luas Lahan Sawah Dan Lahan Kering Di Kecamatan Kutowinangun Menurut Desa, 2012

Desa	Persentase Terhadap Luas Desa			Persentase Terhadap Luas Kecamatan		
	Lahan Sawah	Lahan Kering	Jumlah	Lahan Sawah	Lahan Kering	Jumlah
(1)	(2)	(3)	(4)	(5)	(6)	(7)
<i>Jumlah tahun 2011</i>	42,6	57,4	100,0	42,6	57,4	100,0
Jumlah	42,6	57,4	100,0	42,6	57,4	100,0
01 Pekunden	29,5	70,5	100,0	1,5	3,6	5,1
02 Tanjungmeru	73,5	26,5	100,0	3,7	1,3	5,0
03 Kuwarisan	61,7	38,3	100,0	2,7	1,7	4,4
04 Kutowinangun	60,2	39,8	100,0	1,9	1,3	3,2
05 Lundong	60,4	39,6	100,0	1,8	1,2	3,0
06 Mekarsari	65,0	35,0	100,0	2,5	1,4	3,9
07 Babadsari	36,4	63,6	100,0	2,5	4,4	6,9
08 Ungaran	57,9	42,1	100,0	2,3	1,6	3,9
09 Mrinen	56,2	43,8	100,0	2,0	1,6	3,6
10 Pejagatan	28,7	71,3	100,0	1,0	2,4	3,4
11 Triwarno	32,7	67,3	100,0	2,7	5,5	8,2
12 Korowelang	5,1	94,9	100,0	0,2	4,4	4,6
13 Jlegiwinangun	21,2	78,8	100,0	1,7	6,5	8,2
14 Lumbu	27,6	72,4	100,0	2,7	7,0	9,7
15 Tanjungsari	58,5	41,5	100,0	3,7	2,7	6,4
16 Kaliputih	32,6	67,4	100,0	1,4	2,8	4,2
17 Tunjungseto	40,1	59,9	100,0	1,5	2,3	3,8
18 Pesalakan	43,8	56,2	100,0	2,0	2,5	4,5
19 Karangsari	58,7	41,3	100,0	4,7	3,3	7,9

Sumber data : BPS Kabupaten Kebumen

Tabel 1.5 : Luas Lahan Sawah Di Kecamatan Kutowinangun Menurut Desa Dan Peruntukannya, 2012

Desa	Irigasi Teknis (Ha)					Jumlah
	Dalam setahun ditanami padi			Tidak ditanami padi	Sementara tidak diusahakan	
	Tiga kali	Dua kali	Sekali			
(1)	(2)	(3)	(4)	(5)	(6)	(7)
<i>Jumlah tahun 2011</i>	-	906,96	-	-	-	906,96
Jumlah	-	906,96	-	-	-	906,96
01 Pekunden	-	50,50	-	-	-	50,50
02 Tanjungmeru	-	125,00	-	-	-	125,00
03 Kuwarisan	-	92,55	-	-	-	92,55
04 Kutowinangun	-	65,00	-	-	-	65,00
05 Lundong	-	61,00	-	-	-	61,00
06 Mekarsari	-	85,10	-	-	-	85,10
07 Babadsari	-	84,41	-	-	-	84,41
08 Ungaran	-	43,00	-	-	-	43,00
09 Mrinen	-	58,95	-	-	-	58,95
10 Pejagatan	-	-	-	-	-	-
11 Triwarno	-	-	-	-	-	-
12 Korowelang	-	-	-	-	-	-
13 Jlegiwinangun	-	19,00	-	-	-	19,00
14 Lumbu	-	10,00	-	-	-	10,00
15 Tanjungsari	-	126,26	-	-	-	126,26
16 Kaliputih	-	25,29	-	-	-	25,29
17 Tunjungseto	-	39,90	-	-	-	39,90
18 Pesalakan	-	-	-	-	-	-
19 Karangsari	-	21,00	-	-	-	21,00

Sumber data : BPS Kabupaten Kebumen

Tabel 1.5 : Lanjutan

Desa / Kelurahan	Tadah Hujan (Ha)					Jumlah
	Dalam setahun ditanami padi			Tidak ditanami padi	Sementara tidak diusahakan	
	Tiga kali	Dua kali	Sekali			
(1)	(8)	(9)	(10)	(11)	(12)	(13)
<i>Jumlah tahun 2011</i>	-	-	528,75	-	-	528,75
Jumlah	-	-	528,75	-	-	528,75
01 Pekunden	-	-	-	-	-	-
02 Tanjungmeru	-	-	-	-	-	-
03 Kuwarisan	-	-	-	-	-	-
04 Kutowinangun	-	-	-	-	-	-
05 Lundong	-	-	-	-	-	-
06 Mekarsari	-	-	-	-	-	-
07 Babadsari	-	-	-	-	-	-
08 Ungaran	-	-	33,40	-	-	33,40
09 Mrinen	-	-	9,02	-	-	9,02
10 Pejagatan	-	-	33,00	-	-	33,00
11 Triwarno	-	-	90,00	-	-	90,00
12 Korowelang	-	-	8,00	-	-	8,00
13 Jlegiwinangun	-	-	40,00	-	-	40,00
14 Lumbu	-	-	80,46	-	-	80,46
15 Tanjungsari	-	-	-	-	-	-
16 Kaliputih	-	-	21,00	-	-	21,00
17 Tunjungseto	-	-	11,00	-	-	11,00
18 Pesalakan	-	-	66,60	-	-	66,60
19 Karangsari	-	-	136,27	-	-	136,27

Sumber data : BPS Kabupaten Kebumen

Tabel 1.6 : Luas Lahan Bukan Sawah Di Kecamatan Kutowinangun Menurut Desa Dan Peruntukannya, 2012

Desa	Peruntukan (Ha)		
	Untuk pertanian	Bukan untuk pertanian	Jumlah
(1)	(2)	(3)	(4)
<i>Jumlah tahun 2011</i>	685,1	1252,2	1937,3
Jumlah	685,1	1252,2	1937,3
01 Pekunden	-	120,5	120,5
02 Tanjungmeru	-	45,00	45,0
03 Kuwarisan	-	57,45	57,5
04 Kutowinangun	-	43,00	43,0
05 Lundong	-	40,00	40,0
06 Mekarsari	5,00	40,90	45,9
07 Babadsari	82,54	65,05	147,6
08 Ungaran	12,55	43,05	55,6
09 Mrinen	-	53,03	53,0
10 Pejagatan	-	82,00	82,0
11 Triwarno	118,2	66,80	185,0
12 Korowelang	84,00	64,00	148,0
13 Jlegiwinangun	124,75	94,25	219,0
14 Lumbu	112,64	124,90	237,5
15 Tanjungsari	24,44	65,30	89,7
16 Kaliputih	28,91	66,80	95,7
17 Tunjungseto	20,80	55,30	76,1
18 Pesalakan	39,00	46,40	85,4
19 Karangsari	32,27	78,46	110,7

Sumber data : BPS Kabupaten Kebumen

Tabel 1.7 : Kondisi Geografis Wilayah Dan Ketinggian Dari Permukaan Laut Di Kecamatan Kutowinangun Per Desa

Desa	Kondisi Geografis Wilayah	Ketinggian Dari Permukaan Laut
(1)	(2)	(3)
Kecamatan Kutowinangun	Dataran	13
01 Pekunden	Dataran	12
02 Tanjungmeru	Dataran	13
03 Kuwarisan	Dataran	13
04 Kutowinangun	Dataran	13
05 Lundong	Dataran	13
06 Mekarsari	Dataran	13
07 Babadsari	Dataran	13
08 Ungaran	Dataran	13
09 Mrinen	Dataran	13
10 Pejagatan	Dataran	13
11 Triwarno	Dataran	13
12 Korowelang	Dataran	15
13 Jlegiwinangun	Dataran	14
14 Lumbu	Dataran	15
15 Tanjungsari	Dataran	13
16 Kaliputih	Dataran	14
17 Tunjungseto	Dataran	12
18 Pesalakan	Dataran	13
19 Karangsari	Dataran	13

Sumber data : BPS Kabupaten Kebumen

Tabel 1.8 : Desa Yang Dilalui Sungai Di Kecamatan Kutowinangun

Desa	Nama Sungai
(1)	(2)
01 Pekunden	-
02 Tanjungmeru	S. Kalitolang
03 Kuwarisan	-
04 Kutowinangun	-
05 Lundong	-
06 Mekarsari	-
07 Babadsari	-
08 Ungaran	S. Bedegolan
09 Mrinen	S. Bedegolan
10 Pejagatan	S. Bedegolan
11 Triwarno	S. Bedegolan
12 Korowelang	S. Bedegolan
13 Jlegiwinangun	S. Bedegolan
14 Lumbu	-
15 Tanjungsari	-
16 Kaliputih	S. Kalitolang
17 Tunjungseto	-
18 Pesalakan	-
19 Karang Sari	-

Sumber data : Statistik Kecamatan Kutowinangun

Tabel 1.9 : Curah Hujan Dan Jumlah Hari Hujan Di Kecamatan Kutowinangun Per Bulan, 2012

B u l a n	Curah Hujan (mm)	Jumlah Hari Hujan
(1)	(2)	(3)
<i>Jumlah tahun 2011</i>	2797,50	124,0
Jumlah	1.829,00	113,0
01 Januari	409,0	17,0
02 Februari	211,0	17,0
03 M a r e t	245,0	16,0
04 A p r i l	38,0	5,0
05 M e i	147,0	8,0
06 J u n i	-	-
07 J u l i	-	-
08 Agustus	-	-
09 September	-	-
10 Oktober	116,0	6,0
11 Nopember	283,5	19,0
12 Desember	379,5	25,0

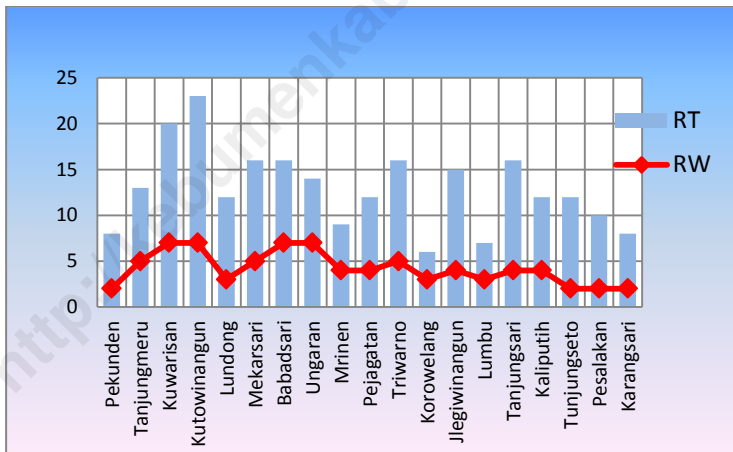
Sumber data : UPTD Unit SDA Bedegolan

BAB II

PEMERINTAHAN

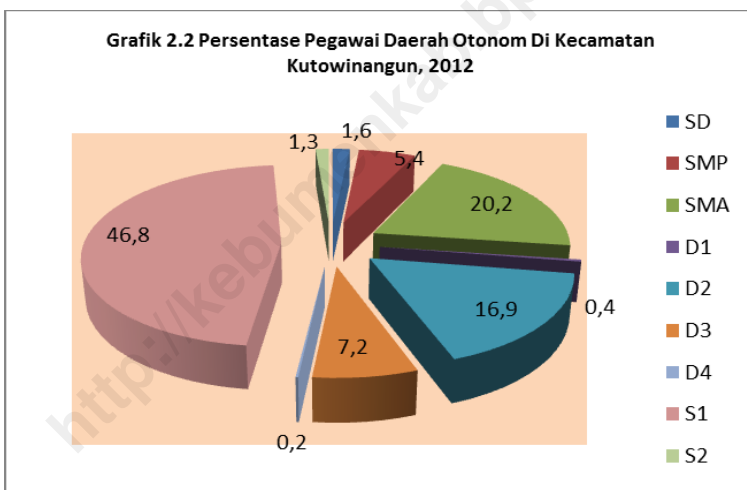
Kecamatan Kutowinangun terdiri dari 19 wilayah administrasi desa, dimana ibukota kecamatan terletak di Desa Kutowinangun. Lembaga Kemasyarakatan Kecamatan Kutowinangun mempunyai 80 Rukun Warga (RW) yang terbagi menjadi 245 Rukun Tetangga (RT).

Grafik 2.1 Banyaknya RT dan RW di Kecamatan Kutowinangun Per Desa, 2012



Pada tahun 2012 jumlah Pegawai Negeri Sipil (PNS Otonom Daerah) di lingkungan Kecamatan Kutowinangun berjumlah 555 orang yang terdiri dari 50,8 persen laki-laki

dan 49,2 persen perempuan. Menurut tingkat pendidikannya 1,6 persen berpendidikan SD; 5,4 persen berpendidikan SMP; 20,2 persen berpendidikan SMA; 0,4 persen berpendidikan D1; 16,9 persen berpendidikan D2; 7,2 persen berpendidikan D3; 0,2 persen berpendidikan D4; 46,9 persen berpendidikan S1 dan 1,3 persen berpendidikan S2. Jika dilihat dari golongan kepangkatannya terdiri dari 4,8 persen golongan I, 21,1 persen golongan II, 28,8 persen golongan III dan 45,2 golongan IV.



Tabel 2.1 : Banyaknya RW Dan RT Di Kecamatan Kutowinangun Dirinci Menurut Desa, 2012

Desa	RW	RT
(1)	(2)	(3)
<i>Jumlah tahun 2011</i>	80	245
Jumlah	80	245
01 Pekunden	2	8
02 Tanjungmeru	5	13
03 Kuwarisan	7	20
04 Kutowinangun	7	23
05 Lundong	3	12
06 Mekarsari	5	16
07 Babadsari	7	16
08 Ungaran	7	14
09 Mrinen	4	9
10 Pejagatan	4	12
11 Triwarno	5	16
12 Korowelang	3	6
13 Jlegiwinangun	4	15
14 Lumbu	3	7
15 Tanjungsari	4	16
16 Kaliputih	4	12
17 Tunjungseto	2	12
18 Pesalakan	2	10
19 Karangsari	2	8

Sumber data : BPS Kabupaten Kebumen

Tabel 2.2 : Banyaknya Perangkat Desa Di Kecamatan Kutowinangun Dirinci Menurut Desa, 2012

Desa	Kepala Desa	Sekretaris Desa	Kepala Urusan	Pembantu Kaur	Kepala Dusun	Jumlah
(1)	(2)	(3)	(4)	(5)	(6)	(7)
<i>Jumlah 2011</i>	19	16	73	52	86	246
Jumlah	19	15	77	51	91	253
01 Pekunden	1	1	3	2	2	9
02 Tanjungmeru	1	1	5	2	4	13
03 Kuwarisan	1	1	5	2	7	16
04 Kutowinangun	1	1	5	4	7	18
05 Lundong	1	-	2	1	6	10
06 Mekarsari	1	-	5	2	5	13
07 Babadsari	1	1	5	6	7	20
08 Ungaran	1	1	4	3	7	16
09 Mrinen	1	-	4	2	3	10
10 Pejagatan	1	1	3	3	3	11
11 Triwarno	1	1	3	4	6	15
12 Korowelang	1	-	3	3	3	10
13 Jlegiwinangun	1	1	4	3	4	13
14 Lumbu	1	1	5	2	7	16
15 Tanjungsari	1	1	5	1	5	13
16 Kaliputih	1	1	2	2	3	9
17 Tunjungseto	1	1	5	1	2	10
18 Pesalakan	1	1	4	1	2	9
19 Karangsari	1	1	5	7	8	22

Sumber data : Statistik Kecamatan Kutowinangun

Tabel 2.3 : Banyaknya Tunjangan Perangkat Desa Di Kecamatan Kutowinangun Dirinci Menurut Desa, 2012

Desa	Banyaknya Tunjangan (Juta Rp.)					
	Kepala Desa	Sekretaris Desa	Kepala Urusan	Pembantu Kaur	Kepala Dusun	Jumlah
(1)	(2)	(3)	(4)	(5)	(7)	(8)
<i>Jumlah 2011</i>	49,3	3	297,8	192	366,4	908,5
Jumlah	62,148	4,068	387,600	217,065	454,560	1.125,441
01 Pekunden	2,796	-	9,060	5,544	5,376	22,776
02 Tanjungmeru	2,796	-	17,244	6,072	15,552	41,664
03 Kuwarisan	2,796	-	25,920	9,432	32,832	70,980
04 Kutowinangun	2,796	-	19,620	17,016	35,448	74,880
05 Lundong	2,796	-	10,872	4,524	32,616	50,808
06 Mekarsari	2,796	-	22,080	7,272	22,080	54,228
07 Babadsari	2,796	-	21,420	22,032	29,988	76,236
08 Ungaran	2,796	-	21,780	15,804	39,156	79,536
09 Mrinen	2,796	-	15,588	8,736	11,784	38,904
10 Pejagatan	2,796	-	16,452	14,796	16,452	50,496
11 Triwamo	2,796	4,068	14,868	19,332	28,440	69,504
12 Korowelang	6,096	-	18,852	16,140	18,852	59,940
13 Jlegiwinangun	3,744	-	25,392	16,341	25,296	70,773
14 Lumbu	2,796	-	28,752	10,200	34,860	76,608
15 Tanjungsari	2,796	-	28,020	4,800	28,296	63,912
16 Kaliputih	5,472	-	16,068	4,416	16,308	42,264
17 Tunjungseto	2,796	-	26,424	5,304	10,368	44,892
18 Pesalakan	4,896	-	24,768	-	12,384	42,048
19 Karang Sari	2,796	-	24,420	29,304	38,472	94,992

Sumber data : Kecamatan Kutowinangun

Tabel 2.4 : Banyaknya Perangkat Desa Menurut Pendidikan Di Kecamatan Kutowinangun Dirinci Per Desa, 2012

Desa	SD	SMP	SMA	D1/D2	D3	S1
(1)	(2)	(3)	(4)	(5)	(6)	(7)
<i>Jumlah 2011</i>	40	63	137	3	3	4
Jumlah	38	59	145	3	3	5
01 Pekunden	2	4	3	-	-	-
02 Tanjungmeru	-	1	11	1	-	-
03 Kuwarisan	-	3	13	-	-	-
04 Kutowinangun	3	5	9	-	-	1
05 Lundong	6	1	3	-	-	-
06 Mekarsari	-	2	11	-	-	-
07 Babadsari	2	4	14	-	-	-
08 Ungaran	1	3	12	-	-	-
09 Mrinen	-	4	4	-	2	-
10 Pejagatan	2	6	3	-	-	-
11 Triwamo	2	8	5	-	-	-
12 Korowelang	1	3	5	-	-	1
13 Jlegiwinangun	5	-	7	-	-	1
14 Lumbu	3	6	5	1	-	1
15 Tanjungsari	3	1	8	-	1	-
16 Kaliputih	-	3	6	-	-	-
17 Tunjungseto	-	1	9	-	-	-
18 Pesalakan	1	3	4	-	-	1
19 Karangsari	7	1	13	1	-	-

Sumber data : Statistik Kecamatan Kutowinangun

Tabel 2.5 : Banyaknya Pengurus Lembaga Kemasyarakatan Desa Di Kecamatan Kutowinangun Dirinci Menurut Desa, 2012

Desa	LKMD / LKMK	BPD	PKK	RW	RT
(1)	(2)	(3)	(4)	(5)	(6)
<i>Jumlah tahun 2011</i>	284	132	467	314	1060
Jumlah	284	132	467	314	1.060
01 Pekunden	24	5	15	2	32
02 Tanjungmeru	12	5	26	15	39
03 Kuwarisan	20	9	31	28	60
04 Kutowinangun	21	11	36	35	115
05 Lundong	11	6	23	21	84
06 Mekarsari	15	9	15	15	48
07 Babadsari	11	7	15	28	63
08 Ungaran	14	7	45	21	44
09 Mrinen	9	5	39	12	27
10 Pejagatan	7	7	25	16	48
11 Triwarno	26	9	24	15	48
12 Korowelang	24	7	22	24	48
13 Jlegiwinangun	7	9	21	20	75
14 Lumbu	16	4	24	12	28
15 Tanjungsari	21	8	45	24	80
16 Kaliputih	10	5	20	12	48
17 Tunjungseto	9	5	8	8	96
18 Pesalakan	3	5	10	6	30
19 Karang Sari	24	9	23	-	47

Sumber data : Statistik Kecamatan Kutowinangun

Tabel 2.6 :

**Banyaknya Anggota Hansip Dan Banyaknya
Pos/Gardu Keamanan Di Kecamatan Kutowinangun
Dirinci Menurut Desa 2012**

Desa	Jumlah Anggota Hansip			Pos / Gardu Keamanan
	Pria	Wanita	Jumlah	
(1)	(2)	(3)	(4)	(5)
Jumlah tahun 2011	352	-	352	115
Jumlah	345	9	353	115
01 Pekunden	16	-	16	5
02 Tanjungmeru	19	2	21	5
03 Kuwarisan	18	2	20	9
04 Kutowinangun	24	-	24	16
05 Lundong	32	-	32	6
06 Mekarsari	14	-	14	8
07 Babadsari	15	-	15	14
08 Ungaran	16	-	16	7
09 Mrinen	10	-	10	4
10 Pejagatan	28	-	28	5
11 Triwamo	15	-	15	5
12 Korowelang	21	1	22	5
13 Jlegiwinangun	16	-	16	4
14 Lumbu	16	-	16	4
15 Tanjungsari	14	2	16	5
16 Kaliputih	10	-	10	3
17 Tunjungseto	14	2	15	3
18 Pesalakan	20	-	20	3
19 Karangsari	27	-	27	4

Sumber data : Statistik Kecamatan Kutowinangun

Tabel 2.7 : Jumlah Pegawai Otonom Daerah Di Kecamatan Kutowinangun Menurut Jenis Kelamin dan Dinas Penempatannya, 2012

Desa	Laki-laki	Perempuan	Jumlah
(1)	(2)	(3)	(6)
<i>Jumlah 2011</i>	334	267	601
Jumlah	282	273	555
01 Kecamatan	25	8	33
02 UPT Dikpora	104	163	267
03 UPT P U	14	1	15
04 UPT BPPKB	1	3	4
05 UPT Pertanak	2	2	4
06 UPT Puskesmas	12	26	38
07 UPTD SDA Bedegolan	28	-	28
08 UPTD Kelautan Perikan:	-	1	1
09 SMPN	62	50	112
10 SMAN	34	19	53

Sumber data : Dinas/Instansi Terkait

Tabel 2.8 :

**Jumlah Pegawai Otonom Daerah Di Kecamatan
Kutowinangun Menurut Pendidikan dan Dinas
Penempatannya, 2012**

Dinas/Instansi	SD	SMP	SMA	D1	D2
(1)	(2)	(3)	(4)	(5)	(6)
<i>Jumlah tahun 2011</i>	14	36	126	9	116
Jumlah	9	30	112	2	94
01 Kecamatan	-	-	26	-	-
02 UPT Dikpora	-	12	30	-	82
03 UPT P U	3	4	7	-	-
04 UPT BPPKB	-	-	-	1	-
05 UPT Pertanak	-	-	-	-	-
06 UPT Puskesmas	-	-	5	-	7
07 UPTD Unit SDA Bedegola	4	9	15	-	-
08 UPTD Peperla	-	-	-	-	-
09 SMPN	2	4	19	1	5
10 SMAN	-	1	10	-	-

Sumber data : Dinas/Instansi Terkait

Tabel 2.8 : Lanjutan

Dinas/Instansi	D3	D4	S1	S2	Jumlah
(1)	(2)	(3)	(4)	(5)	(6)
<i>Jumlah tahun 2011</i>	36	2	255	7	601
Jumlah	40	1	260	7	555
01 Kecamatan	3	-	3	1	33
02 UPT Dikpora	3	-	140	-	267
03 UPT P U	1	-	-	-	15
04 UPT BPPKB	1	-	1	1	4
05 UPT Pertanak	1	1	2	-	4
06 UPT Puskesmas	21	-	5	-	38
07 UPTD Unit SDA Bedegc	-	-	-	-	28
08 UPTD Peperla	1	-	-	-	1
09 SMPN	6	-	71	4	112
10 SMAN	3	-	38	1	53

Tabel 2.9 : Jumlah Pegawai Otonom Daerah Di Kecamatan Kutowinangun Menurut Golongan dan Dinas Penempatannya, 2012

Desa	Golongan I	Golongan II	Golongan III	Golongan IV	Jumlah
(1)	(2)	(3)	(4)	(5)	(6)
<i>Jumlah 2011</i>	35	155	148	263	601
Jumlah	27	117	160	251	555
01 Kecamatan	-	14	17	2	33
02 UPT Dikpora	7	46	61	153	267
03 UPT P U	2	11	2	-	15
04 UPT BPPKB	-	-	3	1	4
05 UPT Pertanak	-	-	4	-	4
06 UPT Puskesmas	-	13	24	1	38
07 UPTD Unit SDA Bedegolan	11	14	3	-	28
08 UPTD Kelautan Perikanan	-	-	1	-	1
09 SMPN	6	15	27	64	112
10 SMAN	1	4	18	30	53

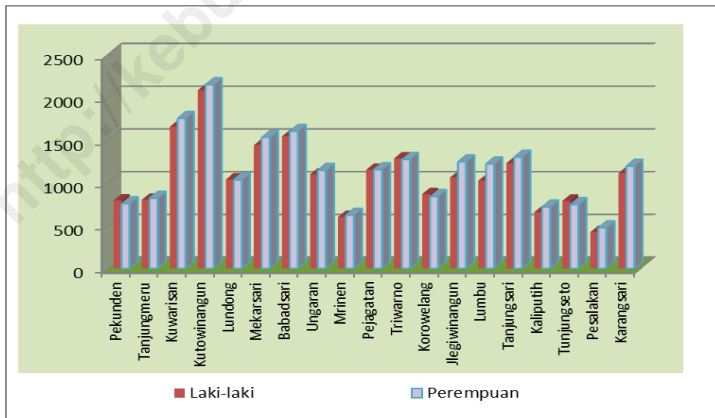
Sumber data : Dinas/Instansi Terkait

BAB III

PENDUDUK

Penduduk Kecamatan Kutowinangun pada tahun 2012 mencapai 42.348 jiwa yang terdiri dari 20.695 jiwa laki-laki dan 21.653 jiwa perempuan dengan sex ratio 96. Jika dibandingkan dengan tahun 2011 penduduk Kecamatan Kutowinangun mengalami pertumbuhan 686 jiwa dengan persentase pertumbuhan sebesar 1,62 persen. Persebaran penduduk terbanyak terjadi di Desa Kutowinangun sebesar 4.237 jiwa dan penduduk paling sedikit di Desa Pesalakan sebesar 903 jiwa.

Grafik 3.1 Penduduk Kecamatan Kutowinangun Menurut Jenis Kelamin Per Desa, 2012



Rata-rata kepadatan penduduk mencapai 1.255 jiwa/ km², dimana Desa Kutowinangun merupakan desa terpadat penduduknya yaitu rata-rata 3.923 jiwa/km² dan kepadatan terendah di Desa Pesalakan sebesar 594 jiwa/km². Rata-rata penduduk per rumah tangga 4 jiwa /rumah tangga dengan jumlah rumah tangga 11.270.

Tabel 3.1 : Penduduk Kecamatan Kutowinangun Dirinci Menurut Jenis Kelamin, Tingkat Pertumbuhan Dan Persentase Pertumbuhan Tahun 2000 - 2012

T a h u n	Penduduk			Pertumbuhan (Jiwa)	% Pertumbuhan
	Laki-laki	Perempuan	Jumlah		
(1)	(2)	(3)	(4)	(5)	(6)
2000 (hasil SP 2000)	21.457	21.197	42.654	0	0,00
2001	21.618	21.347	42.965	311	0,72
2002	22.021	21.744	43.765	800	1,83
2003	22.430	22.132	44.562	797	1,79
2004	22.659	22.255	44.914	352	0,78
2005	22.957	22.547	45.504	590	1,30
2006	23.221	22.806	46.027	523	1,14
2007	23.483	23.063	46.546	519	1,12
2008	23.741	23.317	47.058	512	1,09
2009	24.012	23.584	47.596	538	1,13
2010 (hasil SP 2010)	20.386	21.233	41.619	0	0,00
2011	20.412	21.250	41.662	43	0,10
2012	20.695	21.653	42.348	686	1,62

Sumber Data : BPS Kab. Kebumen

Tabel 3.2 : Luas Wilayah, Banyaknya RT, Rumahtangga, Penduduk Dan Rata-Rata Penduduk Per Km², Per Rt Dan Per Rumah Tangga Di Kecamatan Kutowinangun Dirinci Per Desa, 2012

Desa	Luas (Km ²)	Banyaknya			Rata-rata Penduduk per		
		RT	Rumah-tangga	Penduduk	Km ²	RT	Rumah-tangga
(1)	(2)	(3)	(4)	(5)	(6)	(7)	(8)
<i>Jumlah tahun 2011</i>	33,73	80	11.218	41.662	1.235	521	4
Jumlah	33,73	80	11.270	42.348	1.255	529	4
01 Pekunden	1,71	2	388	1554	909	777	4
02 Tanjungmeru	1,70	5	445	1626	956	325	4
03 Kuwarisan	1,50	7	928	3417	2.278	488	4
04 Kutowinangun	1,08	7	1.113	4237	3.923	605	4
05 Lundong	1,01	3	520	2078	2.057	693	4
06 Mekarsari	1,31	5	756	2980	2.275	596	4
07 Babadsari	2,32	7	869	3151	1.358	450	4
08 Ungaran	1,32	7	618	2250	1.705	321	4
09 Mrinen	1,21	4	356	1228	1.015	307	3
10 Pejagatan	1,15	4	562	2310	2.009	578	4
11 Triwarno	2,75	5	670	2564	932	513	4
12 Korowelang	1,56	3	422	1712	1.097	571	4
13 Jlegiwinangun	2,78	4	661	2315	833	579	4
14 Lumbu	3,28	3	581	2253	687	751	4
15 Tanjungsari	2,16	4	659	2537	1.175	634	4
16 Kaliputih	1,42	4	391	1381	973	345	4
17 Tunjungseto	1,27	2	423	1539	1.212	770	4
18 Pesalakan	1,52	2	278	903	594	452	3
19 Karangsari	2,68	2	630	2313	863	1.157	4

Sumber Data : BPS Kab. Kebumen

Tabel 3.3 : Penduduk Dirinci Menurut Jenis Kelamin, Sex Ratio, Dan Persentase Persebaran Per Desa Di Kecamatan Kutowinangun, 2012

Desa	Banyaknya Penduduk			Sex Ratio	% Persebaran
	Laki-laki	Perempuan	Jumlah		
(1)	(2)	(3)	(4)	(5)	(6)
<i>Jumlah tahun 2011</i>	20.412	21.250	41.662	96	
Jumlah	20.695	21.653	42.348	96	
01 Pekunden	795	759	1.554	105	3,67
02 Tanjungmeru	803	823	1.626	98	3,84
03 Kuwarisan	1659	1758	3.417	94	8,07
04 Kutowinangun	2085	2152	4.237	97	10,01
05 Lundong	1041	1037	2.078	100	4,91
06 Mekarsari	1444	1536	2.980	94	7,04
07 Babadsari	1545	1606	3.151	96	7,44
08 Ungaran	1099	1151	2.250	95	5,31
09 Mrinen	603	625	1.228	96	2,90
10 Pejagatan	1152	1158	2.310	99	5,45
11 Triwamo	1286	1278	2.564	101	6,05
12 Korowelang	869	843	1.712	103	4,04
13 Jlegiwinangun	1064	1251	2.315	85	5,47
14 Lumbu	1027	1226	2.253	84	5,32
15 Tanjungsari	1232	1305	2.537	94	5,99
16 Kaliputih	660	721	1.381	92	3,26
17 Tunjungseto	791	748	1.539	106	3,63
18 Pesalakan	426	477	903	89	2,13
19 Karangsari	1114	1199	2.313	93	5,46

Sumber Data : BPS Kab. Kebumen

Tabel 3.4 : Banyaknya Kelahiran Di Kecamatan Kutowinangun Dirinci Menurut Desa, 2012

Desa	Jenis Kelamin		Jumlah
	Laki-laki	Perempuan	
(1)	(2)	(3)	(4)
<i>Jumlah tahun 2011</i>	285	252	537
Jumlah	227	200	427
01 Pekunden	8	7	15
02 Tanjungmeru	9	7	16
03 Kuwarisan	15	9	24
04 Kutowinangun	16	10	26
05 Lundong	17	5	22
06 Mekarsari	14	18	32
07 Babadsari	12	16	28
08 Ungaran	7	12	19
09 Mrinen	7	8	15
10 Pejagatan	9	6	15
11 Triwarno	15	10	25
12 Korowelang	13	8	21
13 Jlegiwinangun	8	10	18
14 Lumbu	12	14	26
15 Tanjungsari	15	20	35
16 Kaliputih	15	8	23
17 Tunjungseto	8	8	16
18 Pesalakan	10	9	19
19 Karangsari	17	15	32

Sumber Data : Registrasi Kecamatan Kutowinangun

Tabel 3.5 : Banyaknya Kematian Di Kecamatan Kutowinangun Dirinci Menurut Desa, 2012

Desa	Jenis Kelamin		Jumlah
	Laki-laki	Perempuan	
(1)	(2)	(3)	(4)
<i>Jumlah tahun 2011</i>	191	176	367
Jumlah	172	161	333
01 Pekunden	5	3	8
02 Tanjungmeru	4	5	9
03 Kuwarisan	14	10	24
04 Kutowinangun	24	12	36
05 Lundong	9	7	16
06 Mekarsari	10	13	23
07 Babadsari	9	4	13
08 Ungaran	13	11	24
09 Mrinen	4	8	12
10 Pejagatan	7	12	19
11 Triwarno	12	7	19
12 Korowelang	5	6	11
13 Jlegiwinangun	5	16	21
14 Lumbu	4	6	10
15 Tanjungsari	9	5	14
16 Kaliputih	12	7	19
17 Tunjungseto	7	4	11
18 Pesalakan	8	13	21
19 Karangsari	11	12	23

Sumber Data : Registrasi Kecamatan Kutowinangun

Tabel 3.6 : Banyaknya Penduduk Yang Datang Di Kecamatan Kutowinangun Dirinci Menurut Desa, 2012

Desa	Jenis Kelamin		Jumlah
	Laki-laki	Perempuan	
(1)	(2)	(3)	(4)
<i>Jumlah tahun 2011</i>	97	162	259
Jumlah	90	135	225
01 Pekunden	1	3	4
02 Tanjungmeru	2	4	6
03 Kuwarisan	12	16	28
04 Kutowinangun	12	8	20
05 Lundong	1	4	5
06 Mekarsari	5	13	18
07 Babadsari	16	17	33
08 Ungaran	2	3	5
09 Mrinen	6	6	12
10 Pejagatan	0	0	0
11 Triwarno	3	8	11
12 Korowelang	6	3	9
13 Jlegiwinangun	8	6	14
14 Lumbu	2	9	11
15 Tanjungsari	7	11	18
16 Kaliputih	1	3	4
17 Tunjungseto	3	10	13
18 Pesalakan	1	9	10
19 Karangsari	2	2	4

Sumber Data : Registasi Kecamatan Kutowinangun

Tabel 3.7 : Banyaknya Penduduk Yang Pergi Di Kecamatan Kutowinangun Dirinci Menurut Desa, 2012

Desa	Jenis Kelamin		Jumlah
	Laki-laki	Perempuan	
(1)	(2)	(3)	(4)
<i>Jumlah tahun 2011</i>	136	214	350
Jumlah	93	129	222
01 Pekunden	4	8	12
02 Tanjungmeru	6	4	10
03 Kuwarisan	5	8	13
04 Kutowinangun	3	6	9
05 Lundong	2	4	6
06 Mekarsari	5	4	9
07 Babadsari	16	13	29
08 Ungaran	8	8	16
09 Mrinen	10	17	27
10 Pejagatan	0	0	0
11 Triwarno	4	11	15
12 Korowelang	3	6	9
13 Jlegiwinangun	6	8	14
14 Lumbu	4	5	9
15 Tanjungsari	2	2	4
16 Kaliputih	3	4	7
17 Tunjungseto	4	7	11
18 Pesalakan	5	8	13
19 Karangsari	3	6	9

Sumber Data : Registrasi Kecamatan Kutowinangun

Tabel 3.8 : **Pertumbuhan Penduduk Di Kecamatan Kutowinangun**
Dirinci Menurut Desa, 2011 - 2012

Desa	Jumlah Penduduk		Pertumbuhan	
	2011	2012	Jiwa	Persen
(1)	(2)	(3)	(4)	(5)
Jumlah	41.662	42.348	686	1,62
01 Pekunden	1.529	1554	25	1,61
02 Tanjungmeru	1.600	1626	26	1,60
03 Kuwarisan	3.361	3417	56	1,64
04 Kutowinangun	4.170	4237	67	1,58
05 Lundong	2.044	2078	34	1,64
06 Mekarsari	2.932	2980	48	1,61
07 Babadsari	3.100	3151	51	1,62
08 Ungaran	2.213	2250	37	1,64
09 Mrinen	1.208	1228	20	1,63
10 Pejagatan	2.272	2310	38	1,65
11 Triwarno	2.523	2564	41	1,60
12 Korowelang	1.685	1712	27	1,58
13 Jlegiwinangun	2.277	2315	38	1,64
14 Lumbu	2.216	2253	37	1,64
15 Tanjungsari	2.496	2537	41	1,62
16 Kaliputih	1.358	1381	23	1,67
17 Tunjungseto	1.514	1539	25	1,62
18 Pesalakan	889	903	14	1,55
19 Karangsari	2.275	2313	38	1,64

Sumber Data : BPS Kab. Kebumen

Tabel 3.9 : Penduduk Kecamatan Kutowinangun Dirinci Menurut Jenis Kelamin, Anak-Anak dan Dewasa Per Desa, 2012

Desa	Anak-anak (Usia 0 - 14 Tahun)		Dewasa (Usia 15 Tahun ke atas)		Jumlah	
	Lk	Pr	Lk	Pr	Lk	Pr
	(1)	(2)	(3)	(4)	(5)	(6)
<i>Jumlah tahun 2011</i>	5.822	5.510	14.590	15.740	20.412	21.250
Jumlah	5.886	5.611	14.809	16.042	20.695	21.653
01 Pekunden	217	202	578	557	795	759
02 Tanjungmeru	210	183	593	640	803	823
03 Kuwarisan	422	418	1237	1340	1.659	1.758
04 Kutowinangun	549	507	1536	1645	2.085	2.152
05 Lundong	312	274	729	763	1.041	1.037
06 Mekarsari	384	426	1060	1110	1.444	1.536
07 Babadsari	422	411	1123	1195	1.545	1.606
08 Ungaran	313	290	786	861	1.099	1.151
09 Mrinen	179	148	424	477	603	625
10 Pejagatan	370	370	782	788	1.152	1.158
11 Triwarno	394	318	892	960	1.286	1.278
12 Korowelang	239	214	630	629	869	843
13 Jlegiwinangun	319	340	745	911	1.064	1.251
14 Lumbu	363	362	664	864	1.027	1.226
15 Tanjungsari	325	353	907	952	1.232	1.305
16 Kaliputih	177	173	483	548	660	721
17 Tunjungseto	209	165	582	583	791	748
18 Pesalakan	138	125	288	352	426	477
19 Karang Sari	344	332	770	867	1.114	1.199

Sumber Data : BPS Kab. Kebumen

Tabel 3.10 : Penduduk Kecamatan Kutowinangun Dirinci Menurut Kelompok Umur Dan Jenis Kelamin, 2012

Kelompok Umur	Penduduk		
	Laki-laki	Perempuan	Jumlah
(1)	(2)	(3)	(4)
0 - 4	1782	1640	3.423
5 - 9	1912	1839	3.750
10 - 14	2192	2132	4.324
15 - 19	1860	1596	3.456
20 - 24	1119	1166	2.285
25 - 29	1009	1267	2.276
30 - 34	1261	1449	2.710
35 - 39	1442	1630	3.072
40 - 44	1452	1641	3.093
45 - 49	1452	1599	3.051
50 - 54	1327	1426	2.752
55 - 59	1084	1094	2.179
60 - 64	920	926	1.846
65 - 69	687	767	1.454
70 - 74	520	617	1.137
75+	676	864	1.540

Sumber Data : BPS Kab. Kebumen

Tabel 3.11: Penduduk Kecamatan Kutowinangun Dirinci Menurut Umur Tunggal Dan Jenis Kelamin, 2012

Umur	Penduduk			Umur	Penduduk		
	Laki-laki	Perempuan	Jumlah		Laki-laki	Perempuan	Jumlah
	(1)	(2)	(3)		(1)	(2)	(3)
0	379	348	727	19	312	274	587
1	360	329	689	20	276	255	531
2	349	320	669	21	238	235	474
3	346	319	665	22	210	223	434
4	349	325	673	23	198	222	420
5	356	335	692	24	197	229	426
6	367	350	717	25	195	237	432
7	381	367	748	26	194	246	441
8	396	385	781	27	198	255	453
9	411	401	812	28	206	262	467
10	426	419	845	29	216	267	484
11	442	439	881	30	229	274	503
12	449	445	895	31	243	281	524
13	444	429	874	32	255	289	544
14	430	400	830	33	264	298	562
15	416	371	787	34	271	307	577
16	402	342	744	35	278	315	593
17	381	315	696	36	286	323	609
18	349	293	642	37	291	329	620

Sumber Data : BPS Kab. Kebumen

Tabel 3.11: Lanjutan

Umur	Penduduk			Umur	Penduduk		
	Laki-laki	Perempuan	Jumlah		Laki-laki	Perempuan	Jumlah
(1)	(2)	(3)	(4)	(1)	(2)	(3)	(4)
38	293	331	625	57	214	215	429
39	293	331	624	58	207	206	414
40	292	330	622	59	203	202	404
41	290	329	619	60	198	196	394
42	289	327	616	61	193	191	384
43	290	327	617	62	186	186	372
44	292	327	619	63	177	180	357
45	293	326	619	64	166	172	338
46	293	324	618	65	156	166	322
47	292	321	613	66	146	160	306
48	289	317	606	67	137	153	290
49	284	311	595	68	128	147	275
50	279	304	584	69	120	141	261
51	274	298	572	70	113	135	248
52	267	289	556	71	107	129	236
53	258	275	533	72	102	123	226
54	247	260	507	73	99	118	217
55	236	244	480	74	98	112	210
56	224	228	452	75+	676	864	1.540
Jumlah					20.695	21.653	42.348

Sumber Data : BPS Kab. Kebumen

Tabel 3.12 : Penduduk Kecamatan Kutowinangun Dirinci Menurut Kelompok Umur 5 (Lima) Tahunan Dan Jenis Kelamin Per Desa, 2012

Desa	Kelompok Umur			
	0 - 4 Tahun		5 - 9 Tahun	
	Lk	Pr	Lk	Pr
(1)	(2)	(3)	(4)	(5)
Jumlah	1.782	1.640	1.912	1.839
01 Pekunden	56	63	84	51
02 Tanjungmeru	62	47	67	51
03 Kuwarisan	122	130	133	135
04 Kutowinangun	161	171	189	161
05 Lundong	87	81	91	86
06 Mekarsari	110	133	127	141
07 Babadsari	126	117	140	142
08 Ungaran	104	88	109	101
09 Mrinen	49	42	55	50
10 Pejagatan	106	100	120	119
11 Triwarno	136	94	129	107
12 Korowelang	69	66	73	75
13 Jlegiwinangun	90	109	107	99
14 Lumbu	126	108	106	118
15 Tanjungsari	101	89	99	123
16 Kaliputih	52	41	61	57
17 Tunjungseto	68	33	55	53
18 Pesalakan	44	38	49	48
19 Karangsari	113	94	116	121

Sumber Data : BPS Kab. Kebumen

Tabel 3.12 : Lanjutan

Desa	Kelompok Umur			
	10 - 14 Tahun		15 - 19 Tahun	
	Lk	Pr	Lk	Pr
(1)	(6)	(7)	(8)	(9)
Jumlah	2.192	2.132	1.860	1.596
01 Pekunden	77	88	82	67
02 Tanjungmeru	81	85	66	53
03 Kuwarisan	167	153	139	141
04 Kutowinangun	199	176	174	167
05 Lundong	134	108	83	81
06 Mekarsari	147	152	128	102
07 Babadsari	156	152	142	100
08 Ungaran	99	102	83	73
09 Mrinen	75	56	56	39
10 Pejagatan	144	151	105	80
11 Triwarno	129	117	109	89
12 Korowelang	97	74	96	86
13 Jlegiwinangun	122	132	95	88
14 Lumbu	130	136	92	103
15 Tanjungsari	124	141	121	99
16 Kaliputih	64	75	62	60
17 Tunjungseto	86	78	76	66
18 Pesalakan	45	39	42	27
19 Karangsari	115	117	109	74

Sumber Data : BPS Kab. Kebumen

Tabel 3.12 : Lanjutan

Desa	Kelompok Umur			
	20 - 24 Tahun		25 - 29 Tahun	
	Lk	Pr	Lk	Pr
(1)	(10)	(11)	(12)	(13)
Jumlah	1.119	1.166	1.009	1.267
01 Pekunden	46	32	48	44
02 Tanjungmeru	35	35	37	32
03 Kuwarisan	110	114	93	83
04 Kutowinangun	128	118	122	150
05 Lundong	62	54	45	68
06 Mekarsari	105	90	84	87
07 Babadsari	76	64	75	113
08 Ungaran	45	64	56	71
09 Mrinen	20	23	26	31
10 Pejagatan	53	69	50	62
11 Triwarno	50	60	53	54
12 Korowelang	73	59	46	50
13 Jlegiwinangun	40	58	38	57
14 Lumbu	46	75	45	80
15 Tanjungsari	76	83	57	79
16 Kaliputih	32	34	35	33
17 Tunjungseto	46	32	33	42
18 Pesalakan	21	38	17	39
19 Karangsari	54	63	49	93

Sumber Data : BPS Kab. Kebumen

Tabel 3.12 : Lanjutan

Desa	Kelompok Umur			
	30 - 34 Tahun		35 - 39 Tahun	
	Lk	Pr	Lk	Pr
(1)	(14)	(15)	(16)	(17)
Jumlah	1.261	1.449	1.442	1.630
01 Pekunden	47	48	58	56
02 Tanjungmeru	42	52	58	68
03 Kuwarisan	118	105	107	136
04 Kutowinangun	156	150	157	162
05 Lundong	62	70	75	113
06 Mekarsari	101	116	113	126
07 Babadsari	91	115	117	116
08 Ungaran	72	70	80	78
09 Mrinen	27	27	39	51
10 Pejagatan	59	70	72	78
11 Triwarno	63	95	90	106
12 Korowelang	47	46	50	51
13 Jlegiwinangun	56	84	75	85
14 Lumbu	60	85	73	83
15 Tanjungsari	79	99	107	93
16 Kaliputih	39	46	38	57
17 Tunjungseto	52	44	48	54
18 Pesalakan	30	34	16	29
19 Karang Sari	60	93	67	86

Sumber Data : BPS Kab. Kebumen

Tabel 3.12 : Lanjutan

Desa	Kelompok Umur			
	40 - 44 Tahun		45 - 49 Tahun	
	Lk	Pr	Lk	Pr
	(1)	(18)	(19)	(20)
Jumlah	1.452	1.641	1.452	1.599
01 Pekunden	52	59	55	46
02 Tanjungmeru	52	55	59	62
03 Kuwarisan	144	137	129	137
04 Kutowinangun	163	163	151	187
05 Lundong	84	93	74	70
06 Mekarsari	106	119	100	109
07 Babadsari	108	130	120	133
08 Ungaran	72	94	86	91
09 Mrinen	37	59	50	53
10 Pejagatan	105	99	89	69
11 Triwarno	92	103	92	102
12 Korowelang	54	61	61	57
13 Jlegiwinangun	59	83	48	99
14 Lumbu	57	62	47	70
15 Tanjungsari	91	95	87	89
16 Kaliputih	46	61	44	51
17 Tunjungseto	49	57	61	74
18 Pesalakan	18	25	11	26
19 Karangsari	62	84	86	73

Sumber Data : BPS Kab. Kebumen

Tabel 3.12 : Lanjutan

Desa	Kelompok Umur			
	50 - 54 Tahun		55 - 59 Tahun	
	Lk	Pr	Lk	Pr
(1)	(22)	(23)	(24)	(25)
Jumlah	1.327	1.426	1.084	1.094
01 Pekunden	58	58	45	27
02 Tanjungmeru	57	72	46	51
03 Kuwarisan	89	118	85	105
04 Kutowinangun	140	163	125	107
05 Lundong	66	46	46	41
06 Mekarsari	102	99	68	74
07 Babadsari	112	104	62	79
08 Ungaran	74	81	60	61
09 Mrinen	51	39	36	38
10 Pejagatan	60	70	53	47
11 Triwarno	93	81	54	63
12 Korowelang	42	46	35	35
13 Jlegiwinangun	76	75	71	88
14 Lumbu	49	86	44	54
15 Tanjungsari	82	91	54	58
16 Kaliputih	45	38	41	37
17 Tunjungseto	45	49	64	45
18 Pesalakan	27	33	27	24
19 Karang Sari	58	76	67	60

Sumber Data : BPS Kab. Kebumen

Tabel 3.12 : Lanjutan

Desa	Kelompok Umur			
	60 - 64 Tahun		65 - 69 Tahun	
	Lk	Pr	Lk	Pr
	(1)	(26)	(27)	(28)
Jumlah	920	926	687	767
01 Pekunden	24	36	23	33
02 Tanjungmeru	44	44	34	34
03 Kuwarisan	87	81	50	59
04 Kutowinangun	68	87	60	66
05 Lundong	26	27	32	39
06 Mekarsari	52	47	39	55
07 Babadsari	64	73	54	56
08 Ungaran	54	52	38	50
09 Mrinen	24	36	18	18
10 Pejagatan	40	41	28	25
11 Triwarno	56	69	60	63
12 Korowelang	37	33	28	33
13 Jlegiwinangun	74	55	52	46
14 Lumbu	59	55	34	36
15 Tanjungsari	56	48	40	30
16 Kaliputih	25	37	27	35
17 Tunjungseto	39	28	22	32
18 Pesalakan	31	23	16	18
19 Karangsari	59	54	28	37

Sumber Data : BPS Kab. Kebumen

Tabel 3.12 : Lanjutan

Desa	Kelompok Umur			
	70 - 74 Tahun		75 Tahun Keatas	
	Lk	Pr	Lk	Pr
(1)	(30)	(31)	(32)	(33)
Jumlah	520	618	676	865
01 Pekunden	16	15	25	35
02 Tanjungmeru	27	45	36	36
03 Kuwarisan	44	50	40	73
04 Kutowinangun	40	44	51	80
05 Lundong	26	20	46	41
06 Mekarsari	28	40	34	46
07 Babadsari	37	35	64	80
08 Ungaran	31	29	36	47
09 Mrinen	15	24	24	38
10 Pejagatan	27	19	39	57
11 Triwarno	35	38	45	38
12 Korowelang	21	24	38	49
13 Jlegiwinangun	32	48	29	46
14 Lumbu	27	33	29	40
15 Tanjungsari	22	43	34	46
16 Kaliputih	19	29	29	30
17 Tunjungseto	17	32	29	26
18 Pesalakan	19	11	14	23
19 Karangsari	37	38	33	35

Sumber Data : BPS Kab. Kebumen

Tabel 3.13 : Penduduk Kecamatan Kutowinangun Dirinci Menurut Usia Produktif, Usia Tidak Produktif, dan Angka Ketergantungan Per Desa, 2012

Desa	Jumlah Penduduk		Jumlah Penduduk (Jiwa)	Angka Ketergantungan
	Usia Produktif (15-64 Th)	Usia Tidak Produktif (0-14Th & 65Th+)		
(1)	(2)	(3)	(4)	(5)
Jumlah	26720	15631	42348	58,50
01 Pekunden	987	567	1554	57,47
02 Tanjungmeru	1019	607	1626	59,61
03 Kuwarisan	2260	1157	3417	51,19
04 Kutowinangun	2841	1397	4237	49,17
05 Lundong	1287	790	2078	61,41
06 Mekarsari	1928	1051	2980	54,53
07 Babadsari	1992	1159	3151	58,18
08 Ungaran	1416	834	2250	58,85
09 Mrinen	764	464	1228	60,73
10 Pejagatan	1374	936	2310	68,10
11 Triwano	1572	992	2564	63,10
12 Korowelang	1066	647	1712	60,67
13 Jegiwinangun	1404	912	2315	64,95
14 Lumbu	1329	924	2253	69,57
15 Tanjungsari	1643	894	2537	54,37
16 Kaliputih	863	518	1381	60,10
17 Tunjungseto	1007	532	1539	52,82
18 Pesalakan	539	365	903	67,75
19 Karangsari	1429	885	2313	61,90

Sumber Data : BPS Kab. Kebumen

Tabel 3.14 : Penduduk Usia Sekolah Di Kecamatan Kutowinangun Menurut Kelompok Usia Sekolah Per Desa, 2012

Desa	Kelompok Usia Sekolah					Jumlah
	5-6 Tahun	7-12 Tahun	13-15 Tahun	16-18 Tahun	19-24 Tahun	
(1)	(2)	(3)	(4)	(5)	(6)	(7)
Jumlah	1409	4962	2491	2082	2871	13815
01 Pekunden	50	183	100	92	103	529
02 Tanjungmeru	41	178	95	71	90	475
03 Kuwarisan	100	359	189	168	276	1093
04 Kutowinangun	136	439	223	208	306	1312
05 Lundong	62	262	135	96	143	698
06 Mekarsari	101	349	168	135	237	991
07 Babadsari	107	363	176	147	179	972
08 Ungaran	83	251	112	94	136	676
09 Mirinen	38	147	75	58	57	376
10 Pejagatan	86	335	159	108	151	840
11 Triwarno	92	294	141	121	142	791
12 Korowelang	57	191	108	112	165	633
13 Jlegiwinangun	75	285	144	110	127	741
14 Lumbu	84	302	150	116	153	806
15 Tanjungsari	82	300	155	132	198	867
16 Kaliputih	44	157	83	75	86	445
17 Tunjungseto	37	168	100	87	102	494
18 Pesalakan	39	111	47	41	72	309
19 Karangsari	93	287	130	111	147	768

Sumber Data : BPS Kab. Kebumen

Tabel 3.15 : Banyaknya PUS, PUS Hamil Dan PUS Peserta KB Di Kecamatan Kutowinangun Dirinci Menurut Desa, 2012

Desa	PUS	PUS Hamil	Jumlah Peserta KB	Persentase thd. PUS
(1)	(2)	(3)	(4)	(5)
<i>Jumlah tahun 2011</i>	6886	227	5.341	1475,8
Jumlah	6.929	211	5.541	1.525,1
01 Pekunden	252	9	197	78,2
02 Tanjungmeru	241	10	174	72,2
03 Kuwarisan	465	17	391	84,1
04 Kutowinangun	648	19	512	79,0
05 Lundong	347	10	299	86,2
06 Mekarsari	481	12	375	78,0
07 Babadsari	529	17	396	74,9
08 Ungaran	386	12	292	75,6
09 Mrinen	223	3	188	84,3
10 Pejagatan	382	13	304	79,6
11 Triwarno	455	13	349	76,7
12 Korowelang	205	8	176	85,9
13 Jlegiwinangun	330	13	270	81,8
14 Lumbu	430	12	346	80,5
15 Tanjungsari	434	19	356	82,0
16 Kaliputih	257	9	203	79,0
17 Tunjungseto	290	3	240	82,8
18 Pesalakan	207	4	169	81,6
19 Karangsari	367	8	304	82,8

Sumber Data : UPTD BPPKB Kecamatan Kutowinangun

Tabel 3.16 : Jumlah PUS Di Kecamatan Kutowinangun Menurut Kelompok Umur Per Desa, 2012

Desa	PUS	Kelompok Umur		
		< 20 Tahun	20 - 29 Tahun	30 - 49 Tahun
(1)	(2)	(3)	(4)	(5)
<i>Jumlah tahun 2011</i>	6886	73	1674	5139
Jumlah	6929	73	1674	5139
01 Pekunden	252	0	51	201
02 Tanjungmeru	241	2	38	197
03 Kuwarisan	465	1	94	366
04 Kutowinangun	648	8	116	517
05 Lundong	347	11	63	272
06 Mekarsari	481	3	83	393
07 Babadsari	529	0	130	397
08 Ungaran	386	4	105	275
09 Mrinen	223	2	24	196
10 Pejagatan	382	0	88	293
11 Triwamo	455	5	87	361
12 Korowelang	205	0	44	160
13 Jlegiwinangun	330	0	100	230
14 Lumbu	430	6	159	265
15 Tanjungsari	434	2	93	334
16 Kaliputih	257	3	64	184
17 Tunjungseto	290	23	131	134
18 Pesalakan	207	3	78	125
19 Karangsari	367	0	126	239

Sumber Data : UPTD BPPKB Kecamatan Kutowinangun

Tabel 3.17 : Jumlah PUS Peserta KB Di Kecamatan Kutowinangun Dirinci Menurut Metode Kontrasepsi Yang Dipergunakan Per Desa, 2012

Desa	Metode Kontrasepsi			
	IUD	MOP	MOW	Implant / Susuk
(1)	(2)	(3)	(4)	(5)
<i>Jumlah tahun 2011</i>	359	13	176	558
Jumlah	481	14	184	767
01 Pekunden	24	0	6	39
02 Tanjungmeru	24	2	4	14
03 Kuwarisan	57	0	24	33
04 Kutowinangun	70	2	28	58
05 Lundong	21	4	8	80
06 Mekarsari	21	0	8	27
07 Babadsari	34	2	18	50
08 Ungaran	25	0	16	59
09 Mrinen	10	2	6	30
10 Pejagatan	24	0	7	37
11 Triwarno	24	0	6	40
12 Korowelang	23	0	5	30
13 Jlegiwinangun	6	0	4	40
14 Lumbu	15	0	5	23
15 Tanjungsari	25	0	4	49
16 Kaliputih	22	0	7	19
17 Tunjungseto	10	0	22	45
18 Pesalakan	5	2	2	44
19 Karangsari	41	0	4	50

Sumber Data : UPTD BPPKB Kecamatan Kutowinangun

Tabel 3.17 : Lanjutan

Desa	Metode Kontrasepsi			Jumlah
	Suntik	Pil	Kondom & Tissue KB	
(1)	(6)	(7)	(8)	(9)
<i>Jumlah tahun 2011</i>	3135	878	222	5341
Jumlah	3114	721	260	5541
01 Pekunden	109	17	2	197
02 Tanjungmeru	88	38	4	174
03 Kuwarisan	198	53	26	391
04 Kutowinangun	265	51	38	512
05 Lundong	165	8	13	299
06 Mekarsari	239	70	10	375
07 Babadsari	194	72	26	396
08 Ungaran	162	21	9	292
09 Mrinen	103	25	12	188
10 Pejagatan	196	27	13	304
11 Triwarno	188	75	16	349
12 Korowelang	70	38	10	176
13 Jlegiwinangun	165	43	12	270
14 Lumbu	235	56	12	346
15 Tanjungsari	228	34	16	356
16 Kaliputih	115	34	6	203
17 Tunjungseto	106	43	14	240
18 Pesalakan	100	3	13	169
19 Karangsari	188	13	8	304

Sumber Data : UPTD BPPKB Kecamatan Kutowinangun

Tabel 3.18 :

Penduduk Umur 5 Tahun Keatas Menurut Tingkat Pendidikan
Yang Ditamatkan Di Kecamatan Kutowinangun, 2010-2012

Pendidikan Yang Ditamatkan	2010	2011	2012
(1)	(2)	(3)	(4)
01 Tidak/ Belum Tamat SD	12.809	6.551	7.057
02 SD	19.221	14.607	15.980
03 SLTP	6.762	6.984	7.641
04 SLTA	4.222	6.128	6.704
05 Akademi/Diploma	401	648	709
06 Sarjana	500	761	833

Sumber Data : BPS Kab. Kebumen

Tabel 3.19 : Penduduk Usia Kerja (10 Tahun Keatas) Yang Bekerja
Dirinci Menurut Sektor Ekonomi Di Kecamatan
Kutowinangun , 2010-2012

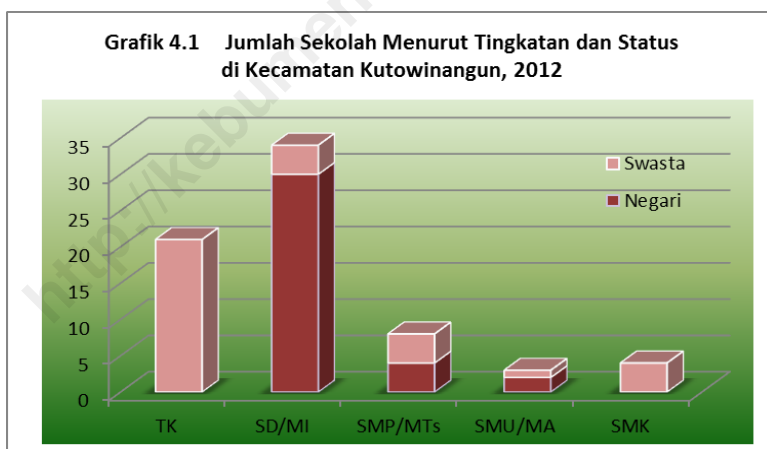
Sektor Ekonomi	2010	2011	2012
(1)	(2)	(3)	(4)
01 Pertanian	13.147	7.797	7.951
02 Industri Pengolahan	1.330	1.117	1.139
03 Konstruksi	331	1.331	1.357
04 Perdagangan, Hotel dan Restoran	2.401	4.632	4.723
05 Angkutan dan Komunikasi	303	755	770
06 Jasa-jasa	3.756	2.744	2.798
07 Lainnya	3.746	182	186
Jumlah	25.014	18.558	18.924

Sumber Data : BPS Kab. Kebumen

BAB IV

SOSIAL DAN EKONOMI

Ketersediaan sarana dan prasarana pendidikan akan sangat menunjang dalam peningkatan mutu pendidikan. Kecamatan Kutowinangun telah terdapat sarana pendidikan dari tingkat pra sekolah sampai dengan Sekolah Lanjutan Atas. Pada tahun 2012 terdapat 21 pendidikan pra sekolah, 34 sekolah tingkat dasar, 8 sekolah tingkat pertama, 3 sekolah lanjutan atas dan 4 sekolah menengah kejuruan



Disamping sarana pendidikan ketersediaan sarana kesehatan juga telah cukup memadai dengan adanya 1

rumah sakit swasta, 1 puskesmas rawat inap, 2 puskesmas pembantu, dan polindes/PKD di setiap desa.

Perekonomian Kecamatan Kutowinangun didukung adanya 2 pasar di pusat kota kecamatan yang terletak di Desa Kutowinangun, 1 pasar di Desa Pejagatan dan 1 pasar di Desa Ungaran. Disamping itu juga terdapat lembaga keuangan seperti Bank, Pegadaian dan KUD. Di Kecamatan Kutowinangun juga terdapat 1 buah industri sedang yang menyerap tenaga kerja lebih dari 40 orang dan beberapa industri kecil/rumah tangga yang ikut mendukung berputarnya perekonomian Kecamatan Kutowinangun.

Tabel 4.1 : Banyaknya Taman Kanak-Kanak Di Kecamatan Kutowinangun Dirinci Menurut Banyaknya Sekolah, Murid Dan Guru Per Desa, 2012

Desa	Sekolah		Murid	Guru
	Negeri	Swasta		
(1)	(2)	(3)	(4)	(5)
<i>Jumlah tahun 2011</i>	-	19	630	59
Jumlah	-	20	655	66
01 Pekunden	-	1	24	3
02 Tanjungmeru	-	1	27	3
03 Kuwarisan	-	1	20	2
04 Kutowinangun	-	3	198	15
05 Lundong	-	1	30	2
06 Mekarsari	-	1	40	4
07 Babadsari	-	1	17	3
08 Ungaran	-	1	32	3
09 Mrinen	-	1	15	3
10 Pejagatan	-	1	16	3
11 Triwamo	-	2	29	5
12 Korowelang	-	1	24	2
13 Jlegiwinangun	-	1	36	3
14 Lumbu	-	1	46	5
15 Tanjungsari	-	1	29	3
16 Kaliputih	-	-	-	-
17 Tunjungseto	-	1	33	3
18 Pesalakan	-	-	-	-
19 Karangsari	-	1	39	4

Sumber Data : UPTD Dikpora Kecamatan Kutowinangun

Tabel 4.2 Banyaknya Roudhlatul Atfal (Ra) Di Kecamatan Kutowinangun Dirinci Menurut Banyaknya Sekolah, Murid Dan Guru Per Desa, 2012

Desa	Sekolah	M u r i d	G u r u
(1)	(2)	(3)	(4)
<i>Jumlah Tahun 2011</i>	3	118	10
Jumlah	3	115	10
01 Pekunden	-	-	-
02 Tanjungmeru	-	-	-
03 Kuwarisan	-	-	-
04 Kutowinangun	-	-	-
05 Lundong	-	-	-
06 Mekarsari	-	-	-
07 Babadsari	1	33	4
08 Ungaran	-	-	-
09 Mrinen	-	-	-
10 Pejagatan	1	22	2
11 Triwamo	1	60	4
12 Korowelang	-	-	-
13 Jlegiwinangun	-	-	-
14 Lumbu	-	-	-
15 Tanjungsari	-	-	-
16 Kaliputih	-	-	-
17 Tunjungseto	-	-	-
18 Pesalakan	-	-	-
19 Karang Sari	-	-	-

Sumber Data : UPTD Dikpora Kecamatan Kutowinangun

Tabel 4.3 : Banyaknya SD Negeri/Swasta Di Kecamatan Kutowinangun Dirinci Menurut Banyaknya Sekolah, Murid, dan Guru Per Desa, 2012

Desa	Sekolah		Murid	Guru		
	Negeri	Swasta		PNS	Non PNS	Jumlah
(1)	(2)	(3)	(4)	(5)	(6)	(7)
<i>Jumlah tahun 2011</i>	30		4.525	241	69	310
Jumlah	30	-	4.326	222	83	305
01 Pekunden	1	-	218	8	1	9
02 Tanjungmeru	1	-	144	7	2	9
03 Kuwarisan	3	-	288	21	8	29
04 Kutowinangun	3	-	516	24	6	30
05 Lundong	2	-	204	15	5	20
06 Mekarsari	2	-	392	15	6	21
07 Babadsari	1	-	180	7	3	10
08 Ungaran	1	-	186	9	4	13
09 Mrinen	1	-	133	9	1	10
10 Pejagatan	2	-	215	13	5	18
11 Triwarno	2	-	241	14	8	22
12 Korowelang	1	-	169	8	2	10
13 Jlegiwinangun	2	-	250	14	9	23
14 Lumbu	2	-	296	14	5	19
15 Tanjungsari	1	-	204	9	3	12
16 Kaliputih	1	-	131	7	3	10
17 Tunjungseto	1	-	145	8	3	11
18 Pesalakan	1	-	119	6	5	11
19 Karangsari	2	-	295	14	4	18

Sumber Data : UPTD Dikpora Kecamatan Kutowinangun

Tabel 4.4 : Banyaknya MI Negeri / Swasta Di Kecamatan Kutowinangun Dirinci Menurut Banyaknya Sekolah, Murid, dan Guru Per Desa, 2012

Desa	Sekolah		Murid	Guru		
	Negeri	Swasta		PNS	Non PNS	Jumlah
(1)	(2)	(3)	(4)	(5)	(6)	(7)
<i>Jumlah tahun 2011</i>	-	4	498	11	27	38
Jumlah	-	4	498	11	27	38
01 Pekunden	-	-	-	-	-	-
02 Tanjungmeru	-	-	-	-	-	-
03 Kuwarisan	-	-	-	-	-	-
04 Kutowinangun	-	-	-	-	-	-
05 Lundong	-	-	-	-	-	-
06 Mekarsari	-	-	-	-	-	-
07 Babadsari	-	1	164	3	8	11
08 Ungaran	-	-	-	-	-	-
09 Mrinen	-	-	-	-	-	-
10 Pejagatan	-	1	119	2	6	8
11 Triwarno	-	1	132	3	6	9
12 Korowelang	-	-	-	-	-	-
13 Jlegiwinangun	-	-	-	-	-	-
14 Lumbu	-	-	-	-	-	-
15 Tanjungsari	-	1	83	3	7	10
16 Kaliputih	-	-	-	-	-	-
17 Tunjungseto	-	-	-	-	-	-
18 Pesalakan	-	-	-	-	-	-
19 Karangsari	-	-	-	-	-	-

Sumber Data : UPTD Dikpora Kecamatan Kutowinangun

Tabel 4.5 : Banyaknya SLTP Negeri / Swasta Di Kecamatan Kutowinangun Dirinci Menurut Banyaknya Sekolah, Murid, dan Guru Per Desa, 2012

Desa	Sekolah		Murid	Guru		
	Negeri	Swasta		PNS	Non PNS	Jumlah
(1)	(2)	(3)	(4)	(5)	(6)	(7)
<i>Jumlah tahun 2011</i>	3	2	2.305	89	36	125
Jumlah	3	2	2.289	91	36	127
01 Pekunden	-	-	-	-	-	-
02 Tanjungmeru	-	-	-	-	-	-
03 Kuwarisan	-	-	-	-	-	-
04 Kutowinangun	2	2	1549	54	31	85
05 Lundong	-	-	-	-	-	-
06 Mekarsari	-	-	-	-	-	-
07 Babadsari	1	-	740	37	5	42
08 Ungaran	-	-	-	-	-	-
09 Mrinen	-	-	-	-	-	-
10 Pejagatan	-	-	-	-	-	-
11 Triwarno	-	-	-	-	-	-
12 Korowelang	-	-	-	-	-	-
13 Jlegiwinangun	-	-	-	-	-	-
14 Lumbu	-	-	-	-	-	-
15 Tanjungsari	-	-	-	-	-	-
16 Kaliputih	-	-	-	-	-	-
17 Tunjungseto	-	-	-	-	-	-
18 Pesalakan	-	-	-	-	-	-
19 Karangsari	-	-	-	-	-	-

Sumber Data : Dikpora Kab. Kebumen

Tabel 4.6 : Banyaknya Madrasah Tsanawiyah (Mts) Negeri/Swasta Di Kecamatan Kutowinangun Dirinci Menurut Banyaknya Sekolah, Murid, dan Guru Per Desa, 2012

Desa	Sekolah		Murid	Guru		
	Negeri	Swasta		PNS	Non PNS	Jumlah
(1)	(2)	(3)	(4)	(5)	(6)	(7)
<i>Jumlah tahun 2011</i>	1	2	1.260	58	38	96
Jumlah	1	2	1.254	65	54	119
01 Pekunden	-	-	-	-	-	-
02 Tanjungmeru	-	-	-	-	-	-
03 Kuwarisan	-	-	-	-	-	-
04 Kutowinangun	-	-	-	-	-	-
05 Lundong	-	-	-	-	-	-
06 Mekarsari	1	-	1.051	65	24	89
07 Babadsari	-	-	-	-	-	-
08 Ungaran	-	-	-	-	-	-
09 Mrinen	-	-	-	-	-	-
10 Pejagatan	-	-	-	-	-	-
11 Triwarno	-	-	-	-	-	-
12 Korowelang	-	-	-	-	-	-
13 Jlegiwinangun	-	-	-	-	-	-
14 Lumbu	-	1	109	-	14	14
15 Tanjungsari	-	-	-	-	-	-
16 Kaliputih	-	-	-	-	-	-
17 Tunjungseto	-	-	-	-	-	-
18 Pesalakan	-	-	-	-	-	-
19 Karangsari	-	1	94	-	16	16

Sumber Data : Dikpora Kab. Kebumen

Tabel 4.7 :
Banyaknya Sekolah Menengah Umum (SMU)
Negeri/Swasta Di Kecamatan Kutowinangun Dirinci
Menurut Banyaknya Sekolah, Murid, dan Guru Per
Desa, 2012

Desa	Sekolah		Murid	Guru		
	Negeri	Swasta		PNS	Non PNS	Jumlah
(1)	(2)	(3)	(4)	(5)	(6)	(7)
<i>Jumlah tahun 2011</i>	1	1	883	40	23	63
Jumlah	1	1	892	43	27	70
01 Pekunden	-	-	-	-	-	-
02 Tanjungmeru	-	-	-	-	-	-
03 Kuwarisan	1	-	850	42	10	52
04 Kutowinangun	-	1	42	1	17	18
05 Lundong	-	-	-	-	-	-
06 Mekarsari	-	-	-	-	-	-
07 Babadsari	-	-	-	-	-	-
08 Ungaran	-	-	-	-	-	-
09 Mrinen	-	-	-	-	-	-
10 Pejagatan	-	-	-	-	-	-
11 Triwarno	-	-	-	-	-	-
12 Korowelang	-	-	-	-	-	-
13 Jlegiwinangun	-	-	-	-	-	-
14 Lumbu	-	-	-	-	-	-
15 Tanjungsari	-	-	-	-	-	-
16 Kaliputih	-	-	-	-	-	-
17 Tunjungseto	-	-	-	-	-	-
18 Pesalakan	-	-	-	-	-	-
19 Karangsari	-	-	-	-	-	-

Sumber Data : *Dikpora Kab. Kebumen*

Tabel 4.8 : Banyaknya Madrasah Aliyah (MA) Negeri/Swasta Di Kecamatan Kutowinangun Dirinci Menurut Banyaknya Sekolah, Murid, dan Guru Per Desa, 2012

Desa	Sekolah		Murid	Guru		
	Negeri	Swasta		PNS	Non PNS	Jumlah
(1)	(2)	(3)	(4)	(5)	(6)	(7)
<i>Jumlah tahun 2011</i>	1	-	835	39	14	53
Jumlah	1	-	441	46	-	46
01 Pekunden	-	-	-	-	-	-
02 Tanjungmeru	-	-	-	-	-	-
03 Kuwarisan	-	-	-	-	-	-
04 Kutowinangun	1	-	441	46	-	46
05 Lundong	-	-	-	-	-	-
06 Mekarsari	-	-	-	-	-	-
07 Babadsari	-	-	-	-	-	-
08 Ungaran	-	-	-	-	-	-
09 Mrinen	-	-	-	-	-	-
10 Pejagatan	-	-	-	-	-	-
11 Triwarno	-	-	-	-	-	-
12 Korowelang	-	-	-	-	-	-
13 Jlegiwinangun	-	-	-	-	-	-
14 Lumbu	-	-	-	-	-	-
15 Tanjungsari	-	-	-	-	-	-
16 Kaliputih	-	-	-	-	-	-
17 Tunjungseto	-	-	-	-	-	-
18 Pesalakan	-	-	-	-	-	-
19 Karangsari	-	-	-	-	-	-

Sumber Data : Kantor Kementrian Agama Kab. Kebumen

Tabel 4.9 : Banyaknya SMK Negeri/Swasta Di Kecamatan Kutowinangun Dirinci Menurut Banyaknya Sekolah, Murid, dan Guru Per Desa, 2012

Desa	Sekolah		Murid	Guru		
	Negeri	Swasta		PNS	Non PNS	Jumlah
(1)	(2)	(3)	(4)	(5)	(6)	(7)
<i>Jumlah tahun 2011</i>	-	4	1521	-	121	121
Jumlah	-	4	1.643	1	112	113
01 Pekunden	-	-	-	-	-	-
02 Tanjungmeru	-	-	-	-	-	-
03 Kuwarisan	-	2	631	-	54	54
04 Kutowinangun	-	2	1.012	1	58	59
05 Lundong	-	-	-	-	-	-
06 Mekarsari	-	-	-	-	-	-
07 Babadsari	-	-	-	-	-	-
08 Ungaran	-	-	-	-	-	-
09 Mrinen	-	-	-	-	-	-
10 Pejagatan	-	-	-	-	-	-
11 Triwamo	-	-	-	-	-	-
12 Korowelang	-	-	-	-	-	-
13 Jlegiwinangun	-	-	-	-	-	-
14 Lumbu	-	-	-	-	-	-
15 Tanjungsari	-	-	-	-	-	-
16 Kaliputih	-	-	-	-	-	-
17 Tunjungseto	-	-	-	-	-	-
18 Pesalakan	-	-	-	-	-	-
19 Karangsari	-	-	-	-	-	-

Sumber Data : Dikpora Kab. Kebumen

Tabel 4.10 : Banyaknya Tempat Ibadah Di Kecamatan Kutowinangun Dirinci Menurut Desa Dan Jenis Tempat Ibadah, 2012

Desa	Masjid	Langgar/ Mushola	Gereja	Vihara	Pura	Klenteng
(1)	(2)	(3)	(4)	(5)	(6)	(7)
<i>Jumlah tahun 2011</i>	67	177	3	-	-	-
Jumlah	67	177	3	-	-	-
01 Pekunden	1	6	-	-	-	-
02 Tanjungmeru	3	4	-	-	-	-
03 Kuwarisan	2	8	1	-	-	-
04 Kutowinangun	3	12	-	-	-	-
05 Lundong	4	10	-	-	-	-
06 Mekarsari	5	9	-	-	-	-
07 Babadsari	4	17	-	-	-	-
08 Ungaran	5	6	-	-	-	-
09 Mrinen	3	9	-	-	-	-
10 Pejagatan	4	7	-	-	-	-
11 Triwarno	5	9	-	-	-	-
12 Korowelang	3	7	-	-	-	-
13 Jlegiwinangun	6	12	-	-	-	-
14 Lumbu	4	16	-	-	-	-
15 Tanjungsari	4	13	-	-	-	-
16 Kaliputih	2	6	1	-	-	-
17 Tunjungseto	2	10	1	-	-	-
18 Pesalakan	2	5	-	-	-	-
19 Karangsari	5	11	-	-	-	-

Sumber Data : KUA Kecamatan Kutowinangun

Tabel 4.11 : Jumlah Jamaah Haji Kecamatan Kutowinangun Dirinci Menurut Desa, 2012

Desa	Laki-laki	Perempuan	Jumlah
(1)	(2)	(3)	(4)
<i>Jumlah tahun 2011</i>	27	27	54
Jumlah	19	17	36
01 Pekunden	-	-	-
02 Tanjungmeru	-	-	-
03 Kuwarisan	1	3	4
04 Kutowinangun	3	5	8
05 Lundong	-	-	-
06 Mekarsari	2	1	3
07 Babadsari	2	1	3
08 Ungaran	-	-	-
09 Mrinen	-	-	-
10 Pejagatan	-	-	-
11 Triwarno	-	-	-
12 Korowelang	-	-	-
13 Jlegiwinangun	5	1	6
14 Lumbu	1	1	2
15 Tanjungsari	-	-	-
16 Kaliputih	1	1	2
17 Tunjungseto	-	-	-
18 Pesalakan	-	-	-
19 Karangsari	4	4	8

Sumber Data : KUA Kecamatan Kutowinangun

Tabel 4.12 : Banyaknya Nikah, Talak, Cerai Dan Rujuk (NCR) Di Kecamatan Kutowinangun Dirinci Menurut Desa/Kelurahan, 2012

Bulan	Nikah	Talak	Cerai	Rujuk
(1)	(2)	(3)	(4)	(5)
<i>Jumlah tahun 2011</i>	574	10	14	-
Jumlah	570	19	25	-
01 Januari	60	6	-	-
02 Februari	16	-	-	-
03 Maret	42	1	4	-
04 April	39	-	7	-
05 Mei	67	1	1	-
06 Juni	36	3	1	-
07 Juli	44	-	2	-
08 Agustus	56	2	4	-
09 September	52	-	-	-
10 Oktober	61	-	-	-
11 Nopember	52	6	6	-
12 Desember	45	-	-	-

Sumber Data : KUA Kecamatan Kutowinangun

Tabel 4.13 : Banyaknya Rumah Sakit, Balai Pengobatan/Rumah Bersalin , Puskesmas Dan Puskesmas Pembantu Serta Banyaknya Tempat Tidur Bagi Yang Menerima Rawat Inap Di Kecamatan Kutowinangn Dirinci Menurut Desa, 2012

Desa	Rumah Sakit		BP/RB		Puskesmas Perawatan		Puskesmas Non Perawatan	Puskesmas Pembantu
	Jumlah	Tempat Tidur	Jumlah	Tempat Tidur	Jumlah	Tempat Tidur		
(1)	(2)	(3)	(4)	(5)	(6)	(7)	(8)	(9)
<i>Jumlah tahun 2011</i>	1	12	-	-	1	21	-	2
Jumlah	1	23	-	-	1	21	-	2
01 Pekunden	-	-	-	-	-	-	-	-
02 Tanjungmeru	-	-	-	-	-	-	-	-
03 Kuwarisan	-	-	-	-	-	-	-	-
04 Kutowinangun	1	23	-	-	1	21	-	-
05 Lundong	-	-	-	-	-	-	-	-
06 Mekarsari	-	-	-	-	-	-	-	-
07 Babadsari	-	-	-	-	-	-	-	-
08 Ungaran	-	-	-	-	-	-	-	-
09 Mirinen	-	-	-	-	-	-	-	-
10 Pejagatan	-	-	-	-	-	-	-	-
11 Triwamo	-	-	-	-	-	-	-	1
12 Korowelang	-	-	-	-	-	-	-	-
13 Jlegiwinangun	-	-	-	-	-	-	-	-
14 Lumbu	-	-	-	-	-	-	-	-
15 Tanjungsari	-	-	-	-	-	-	-	-
16 Kaliputih	-	-	-	-	-	-	-	-
17 Tunjungseto	-	-	-	-	-	-	-	1
18 Pesalakan	-	-	-	-	-	-	-	-
19 Karang Sari	-	-	-	-	-	-	-	-

Sumber Data : Puskesmas & Rumah Sakit di Kecamatan Kutowinangun

Tabel 4.14 : Banyaknya PKD dan Polindes Di Kecamatan Kutowinangun Dirinci Per Desa, 2012

Desa	Polindes /PKD	Posyandu					Jumlah
		Pratama	Madya	Purnama	Mandiri		
(1)	(2)	(3)	(4)	(5)	(6)	(7)	
<i>Jumlah tahun 2011</i>	11	-	10	31	23	64	
Jumlah	11	-	10	31	23	64	
01 Pekunden	1	-	-	-	3	3	
02 Tanjungmeru	1	-	-	-	2	2	
03 Kuwarisan	1	-	3	3	1	7	
04 Kutowinangun	-	-	-	-	5	5	
05 Lundong	-	-	2	1	-	3	
06 Mekarsari	-	-	2	2	-	4	
07 Babadsari	1	-	1	2	1	4	
08 Ungaran	1	-	-	3	2	5	
09 Mirinen	-	-	-	1	2	3	
10 Pejagatan	1	-	-	1	3	4	
11 Triwarno	-	-	-	3	-	3	
12 Korowelang	1	-	1	2	-	3	
13 Jlegiwinangun	1	-	-	3	-	3	
14 Lumbu	1	-	-	2	-	2	
15 Tanjungsari	-	-	-	3	-	3	
16 Kaliputih	1	-	-	2	1	3	
17 Tunjungseto	-	-	1	1	1	3	
18 Pesalakan	-	-	-	2	-	2	
19 Karangsari	1	-	-	-	2	2	

Sumber Data : Puskesmas Kecamatan Kutowinangun

Tabel 4.15 : Banyaknya Praktek Tenaga Kesehatan Yang Berada Di Kecamatan Kutowinangun Dirinci Per Desa, 2012

Desa	Dokter	Bidan	Tenaga Kesehatan Lainnya	Jumlah
(1)	(2)	(3)	(4)	(4)
<i>Jumlah tahun 2011</i>	6	10	3	19
Jumlah	8	10	4	22
01 Pekunden	-	-	-	-
02 Tanjungmeru	-	1	-	1
03 Kuwarisan	3	1	-	4
04 Kutowinangun	1	1	1	3
05 Lundong	1	-	-	1
06 Mekarsari	1	1	-	2
07 Babadsari	-	1	-	1
08 Ungaran	-	-	1	1
09 Mrinen	1	1	-	2
10 Pejagatan	-	1	-	1
11 Triwamo	-	-	1	1
12 Korowelang	-	-	-	-
13 Jlegiwinangun	-	-	-	-
14 Lumbu	-	1	-	1
15 Tanjungsari	1	-	-	1
16 Kaliputih	-	1	-	1
17 Tunjungseto	-	-	1	1
18 Pesalakan	-	-	-	-
19 Karangsari	-	1	-	1

Sumber Data : Statistik Kecamatan Kutowinangun

Tabel 4.16 :

**Banyaknya Balita Yang Ditimbang Di
Posyandu Di Kecamatan Kutowinangun
Dirinci Per Desa, 2012**

Desa	Banyaknya Balita		
	Jumlah	Ditimbang di Posyandu	Ditimbang Naik
(1)	(2)	(4)	(5)
<i>Jumlah tahun 2011</i>	3203	2367	1652
Jumlah	3067	2345	1666
01 Pekunden	131	97	71
02 Tanjungmeru	97	75	58
03 Kuwarisan	177	161	120
04 Kutowinangun	207	157	105
05 Lundong	165	128	89
06 Mekarsari	223	192	146
07 Babadsari	219	155	103
08 Ungaran	174	127	77
09 Mrinen	101	74	38
10 Pejagatan	200	146	86
11 Triwamo	163	136	102
12 Korowelang	124	92	58
13 Jlegiwinangun	184	130	123
14 Lumbu	180	139	102
15 Tanjungsari	184	142	89
16 Kaliputih	102	46	50
17 Tunjungseto	107	93	85
18 Pesalakan	107	81	46
19 Karangsari	222	174	118

Sumber Data : Puskesmas Kecamatan Kutowinangun

Tabel 4.17 : Banyaknya Posyandu Dan Balita Yang Ditimbang Di Kecamatan Kutowinangun Dirinci Menurut Desa, 2012

Desa / Kelurahan	Posyandu		Balita Yang Ditimbang
	Jumlah	Melapor	
(1)	(2)	(3)	(4)
<i>Jumlah tahun 2011</i>	64	54	2367
Jumlah	64	54	1.666
01 Pekunden	3	3	71
02 Tanjungmeru	2	2	58
03 Kuwarisan	7	4	120
04 Kutowinangun	5	5	105
05 Lundong	3	1	89
06 Mekarsari	4	2	146
07 Babadsari	4	3	103
08 Ungaran	5	5	77
09 Mrinen	3	3	38
10 Pejagatan	4	4	86
11 Triwarno	3	3	102
12 Korowelang	3	2	58
13 Jlegiwinangun	3	3	123
14 Lumbu	2	2	102
15 Tanjungsari	3	3	89
16 Kaliputih	3	3	50
17 Tunjungseto	3	2	85
18 Pesalakan	2	2	46
19 Karang Sari	2	2	118

Sumber Data : Puskesmas Kecamatan Kutowinangun

Tabel 4.18 :

**Cakupan Pelayanan Rawat Jalan Masyarakat
Miskin Di Kecamatan Kutowinangun Dirinci
Menurut Desa, 2012**

Desa	Dicakup Askeskin/Jamkesmas	Jamkesda
(1)	(2)	(3)
Jumlah	19.404	363
01 Pekunden	688	13
02 Tanjungmeru	872	15
03 Kuwarisan	915	24
04 Kutowinangun	1.449	35
05 Lundong	1.247	17
06 Mekarsari	839	25
07 Babadsari	1.027	24
08 Ungaran	1.051	19
09 Mrinen	510	12
10 Pejagatan	1.462	20
11 Triwarno	1.264	27
12 Korowelang	701	13
13 Jlegiwinangun	1.743	21
14 Lumbu	1.210	21
15 Tanjungsari	1.520	14
16 Kaliputih	791	20
17 Tunjungseto	829	13
18 Pesalakan	416	9
19 Karangsari	870	21

Sumber Data : Puskesmas Kecamatan Kutowinangun

Tabel 4.19 : Banyaknya KK Prasejahtera, Sejahtera I, Sejahtera II, Sejahtera III Dan Sejahtera III Plus Di Kecamatan Kutowinangun Dirinci Per Desa, 2012

Desa	Pra sejahtera	Sejahtera I	Sejahtera II	Sejahtera III	Sejahtera III +	Jumlah
(1)	(2)	(3)	(4)	(5)	(6)	(7)
<i>Jumlah tahun 2011</i>	2751	2772	3062	3400	358	12343
Jumlah	2.758	2.779	3.079	3.401	358	12.375
01 Pekunden	178	138	86	29	3	434
02 Tanjungmeru	57	217	107	97	-	478
03 Kuwarisan	112	117	183	519	12	943
04 Kutowinangun	241	331	315	241	98	1226
05 Lundong	112	84	143	240	13	592
06 Mekarsari	192	132	195	308	2	829
07 Babadsari	155	152	252	321	62	942
08 Ungaran	126	129	212	214	10	691
09 Mirinen	12	53	55	252	26	398
10 Pejagatan	251	226	119	38	9	643
11 Triwarno	268	115	137	229	20	769
12 Korowelang	139	170	52	63	1	425
13 Jlegiwinangun	199	111	114	281	28	733
14 Lumbu	213	225	161	80	3	682
15 Tanjungsari	163	226	214	109	3	715
16 Kaliputih	88	37	123	189	-	437
17 Tunjungseto	59	118	215	48	24	464
18 Pesalakan	110	92	77	21	5	305
19 Karang Sari	83	106	319	122	39	669

Sumber Data : UPTD BBPKB Kecamatan Kutowinangun

Tabel 4.20 :

**Banyaknya Pasar dan Toko/Warung
Kelontong di Kecamatan
Kutowinangun Dirinci Per Desa,
2012**

Desa	Bangunan Pasar	Jumlah Toko/Warung Kelontong
(1)	(2)	(3)
<i>Jumlah tahun 2011</i>	4	460
Jumlah	4	485
01 Pekunden	-	15
02 Tanjungmeru	-	15
03 Kuwarisan	-	80
04 Kutowinangun	2	110
05 Lundong	-	34
06 Mekarsari	-	24
07 Babadsari	-	47
08 Ungaran	1	53
09 Mrinen	-	6
10 Pejagatan	1	12
11 Triwarno	-	18
12 Korowelang	-	8
13 Jlegiwinangun	-	8
14 Lumbu	-	7
15 Tanjungsari	-	10
16 Kaliputih	-	12
17 Tunjungseto	-	8
18 Pesalakan	-	10
19 Karangsari	-	8

Sumber Data : Statistik Kecamatan Kutowinangun

Tabel 4.21 :

**Banyaknya Lembaga Keuangan di
Kecamatan Kutowinangun Dirinci Per
Desa, 2012**

Desa	Bank Umum	Pegadaian	KUD
(1)	(2)	(3)	(4)
<i>Jumlah tahun 2011</i>	4	1	1
Jumlah	4	1	1
01 Pekunden	-	-	-
02 Tanjungmeru	-	-	-
03 Kuwarisan	-	-	-
04 Kutowinangun	4	1	-
05 Lundong	-	-	-
06 Mekarsari	-	-	1
07 Babadsari	-	-	-
08 Ungaran	-	-	-
09 Mrinen	-	-	-
10 Pejagatan	-	-	-
11 Triwarno	-	-	-
12 Korowelang	-	-	-
13 Jlegiwinangun	-	-	-
14 Lumbu	-	-	-
15 Tanjungsari	-	-	-
16 Kaliputih	-	-	-
17 Tunjungseto	-	-	-
18 Pesalakan	-	-	-
19 Karangsari	-	-	-

Sumber Data : Statistik Kecamatan Kutowinangun

Tabel 4.22 :

**Banyaknya Industri Kecil dan Rumah
Tangga di Kecamatan Kutowinangun
Dirinci Per Desa, 2012**

Desa	Industri dari Kulit	Industri dari Kayu	Industri dari Logam
(1)	(2)	(3)	(4)
<i>Jumlah tahun 2011</i>	-	64	19
Jumlah	-	64	19
01 Pekunden	-	6	-
02 Tanjungmeru	-	-	-
03 Kuwarisan	-	4	1
04 Kutowinangun	-	-	-
05 Lundong	-	7	1
06 Mekarsari	-	7	-
07 Babadsari	-	10	3
08 Ungaran	-	1	-
09 Mrinen	-	1	12
10 Pejagatan	-	1	-
11 Triwarno	-	1	2
12 Korowelang	-	-	-
13 Jlegiwinangun	-	5	-
14 Lumbu	-	6	-
15 Tanjungsari	-	3	-
16 Kaliputih	-	3	-
17 Tunjungseto	-	2	-
18 Pesalakan	-	-	-
19 Karangsari	-	7	-

Sumber Data : Statistik Kecamatan Kutowinangun

Tabel 4.22 : **Lanjutan**

Desa	Industri Anyaman	Industri dari Gerabah	Industri Makanan
(1)	(5)	(7)	(8)
<i>Jumlah tahun 2011</i>	33	55	232
Jumlah	34	55	261
01 Pekunden	-	-	4
02 Tanjungmeru	4	-	16
03 Kuwarisan	-	5	26
04 Kutowinangun	-	-	47
05 Lundong	1	9	25
06 Mekarsari	-	9	14
07 Babadsari	4	-	11
08 Ungaran	-	-	12
09 Mrinen	-	-	4
10 Pejagatan	-	30	3
11 Triwarno	-	1	6
12 Korowelang	2	-	2
13 Jlegiwinangun	3	-	11
14 Lumbu	1	-	8
15 Tanjungsari	2	-	16
16 Kaliputih	6	1	28
17 Tunjungseto	2	-	11
18 Pesalakan	-	-	4
19 Karangsari	9	-	13

Sumber Data : *Statistik Kecamatan Kutowinangun*

Tabel 4.23 : Banyaknya Penggilingan Padi Tempat Tetap dan Keliling di Kecamatan Kutowinangun Per Desa,2012

Desa	Penggilingan Tempat Tetap	Penggilingan Keliling	Jumlah
(1)	(5)	(7)	(8)
<i>Jumlah tahun 2011</i>	54	3	57
Jumlah	53	3	56
01 Pekunden	1	-	1
02 Tanjungmeru	4	-	4
03 Kuwarisan	4	-	4
04 Kutowinangun	1	-	1
05 Lundong	1	-	1
06 Mekarsari	2	-	2
07 Babadsari	6	3	9
08 Ungaran	2	-	2
09 Mrinen	1	-	1
10 Pejagatan	2	-	2
11 Triwarno	2	-	2
12 Korowelang	2	-	2
13 Jlegiwinangun	5	-	5
14 Lumbu	6	-	6
15 Tanjungsari	4	-	4
16 Kaliputih	2	-	2
17 Tunjungseto	1	-	1
18 Pesalakan	2	-	2
19 Karangsari	5	-	5

Sumber Data : Statistik Kecamatan Kutowinangun

BAB V

PERTANIAN

Produksi Padi Sawah di Kecamatan Kutowinangun tahun 2012 mencapai 16.473 ton dengan luas panen sebesar 2458 hektar.

Populasi ternak pada tahun 2012 mencapai 2457 ekor untuk ternak sapi potong, kerbau sebanyak 4 ekor, dan kambing sebanyak 20.833 ekor dan kuda sebanyak 44 ekor.

Produksi ikan di kolam mencapai 21,36 ton dengan luas areal 13956 m² dan produksi ikan di perairan umum mencapai 22,09 ton dengan luas areal seluas 25,83 Ha

Tabel 5.1 : Luas Panen dan Produksi Tanaman Padi dan Palawija Di Kecamatan Kutowinangun,2012

Jenis Komoditi	Luas panen	Produksi
	(Ha)	(Ton)
(1)	(2)	(3)
01 Padi Sawah	2458,0	16473,52
02 Padi Ladang	-	-
03 Jagung	70,0	458,43
04 Ubi Kayu	54,0	1404,05
05 Ubi Jalar	2,00	20,13
06 Kacang Tanah	29,00	13,54
07 Kacang Kedelai	267	276,35
08 Kacang Hijau	278	322,76

Sumber Data : BPS Kabupaten Kebumen

Tabel 5.2 : Luas Panen dan Produksi Tanaman Hortikultura Di Kecamatan Kutowinangun, 2012

Jenis Komoditi	Luas panen	Produksi
	(Ha)	(Kw)
(1)	(2)	(3)
01 Cabe Besar	1,00	20,00
02 Cabe Rawit	6,00	36,00
03 Kacang Panjang	8,00	383,20
04 Tomat	4,00	144,00
05 Ketimun	4,00	65,00
06 Terung	8,00	39,20
07 Petsai /Sawi	23,00	81,00
08 Kangkung	4,00	1036,00
09 Bayam	33,00	895,00
10 Petai	-	-
11 Mlinjo	79,00	6,00

Sumber Data : BPS Kabupaten Kebumen

Tabel 5.2 : Lanjutan

Jenis Komoditi	Jumlah Pohon	Produksi
	(Batang)	(Kw)
(1)	(2)	(3)
01 Pisang	9714	4570
02 Pepaya	128	34
03 Jaruk siam	-	-
04 Semangka	-	-
05 Bengkoang	-	-
06 Belimbing	26	2
07 Durian	84	36
08 Mangga	9998	6959
09 Alpokat	-	-
10 Jambu Biji	52	16
11 Jambu Air	98	50
12 Sukun	12	2
13 Nangka	512	410
14 Rambutan	1862	335
15. Duku/Langsar	-	-
16 Kedondong	-	-
17 Nanas	512	169
18 Sawo	26	13

Sumber Data : BPS Kabupaten Kebumen

Tabel 5.3 : Luas Tanam dan Produksi Tanaman Perkebunan Di Kecamatan Kutowinangun, 2012

Jenis Komoditi Tanaman	Luas Tanam	Produksi
	(Ha)	(Kw)
(1)	(2)	(3)
01 Cengkeh	2	-
02 Kopi	2	5
03 Kapok	303	4
04 Tembakau	43	221
05 Tebu	-	-
06 Mete	8	9
07 Karet	2	-
08 Pala	-	-
09 Lada	-	-
10 Kakao	-	-
11 Panili	-	-

Sumber Data : BPS Kabupaten Kebumen

Tabel 5.4 : Populasi Ternak Di Kecamatan Kutowinangun, 2012 (Ekor)

Jenis Komoditi	2011	2012
(1)	(2)	(3)
01 Sapi Perah	-	-
02 Sapi Potong	2234	2.457
03 Kerbau	4	4
04 Kuda	43	44
05 Kambing	18939	20.833
06 Domba	2.728	-
07 Babi	-	-

Sumber Data : Dinas Peternakan Perikanan dan Kelautan Kab. Kebumen

Tabel 5.5 : Populasi Unggas Di Kecamatan Kutowinangun, 2012 (Ekor)

Jenis Komoditi	2011	2012
(1)	(2)	(3)
01 Ayam Ras Petelur	-	-
02 Ayam Ras Pedaging	6500	6.500
03 Ayam Sayur	151400	151.400
04 Itik	5182	5.182
05 Burung Puyuh	1611	3.308
06 Angsa	21	21
07 Itik Manila	753	1053

Sumber Data : Dinas Peternakan Perikanan dan Kelautan Kab. Kebumen

Tabel 5.6 : Banyaknya Pemotongan Ternak Di Kecamatan Kutowinangun, 2011-2012 (Ekor)

Jenis Komoditi	2011	2012
(1)	(2)	(3)
01 Sapi Perah	-	-
02 Sapi Potong	348	283
03 Kerbau	-	-
04 Kuda	-	-
05 Kambing	-	-
06 Domba	-	-
07 Babi	-	-

Sumber Data : Dinas Peternakan Perikanan dan Kelautan Kab. Kebumen

Tabel 5.7 : Pemotongan Hewan Qurban Di Kecamatan Kutowinangun Dirinci Per Desa, 2012

No.	Sapi (Ekor)	Kerbau (Ekor)	Kambing (Ekor)
(1)	(2)	(3)	(4)
Jumlah	102	-	560
01 Pekunden	2	-	25
02 Tanjungmeru	3	-	35
03 Kuwarisan	9	-	36
04 Kutowinangun	20	-	35
05 Lundong	3	-	25
06 Mekarsari	7	-	49
07 Babadsari	7	-	43
08 Ungaran	9	-	44
09 Mrinen	3	-	18
10 Pejagatan	2	-	25
11 Triwarno	2	-	35
12 Korowelang	4	-	21
13 Jlegiwinangun	10	-	13
14 Lumbu	2	-	28
15 Tanjungsari	2	-	27
16 Kaliputih	2	-	23
17 Tunjungseto	3	-	20
18 Pesalakan	1	-	23
19 Karangsari	11	-	35

Sumber Data : KUA Kecamatan Kutowinangun

**Tabel 5.8 : Produksi Ikan Darat Menurut Areal
Penangkapan Di Kecamatan Kutowinangun,
2011-2012
(Kg)**

Jenis Komoditi	2011	2012
(1)	(2)	(3)
01 Kolam	1.658,00	21.362,00
02 Tambak	-	-
03 Karamba	-	-
04 Sungai	22.088,87	22.088,87
05 Rawa	23558,78	35.890,30
06 Waduk	-	-
07 Genangan & Sawah	5384,00	22.078,03

Sumber Data : Dinas Peternakan Perikanan dan Kelautan Kab. Kebumen

DATA MENCERDASKAN BANGSA

<http://kebumenkab.ops.go.id>



BADAN PUSAT STATISTIK
KABUPATEN KEBUMEN
Jl. Arungbinang No. 17 A Kebumen Telp. 0287381163
Email : bps3305@bps.go.id