

Katalog/Catalog: 1102001.3217020

KECAMATAN GUNUNGHALU DALAM ANGKA

GUNUNGHALU SUBDISTRICT IN FIGURES

2022



**BADAN PUSAT STATISTIK
KABUPATEN BANDUNG BARAT
BPS-STATISTICS OF BANDUNG BARAT REGENCY**

KECAMATAN GUNUNGHALU DALAM ANGKA

GUNUNGHALU SUBDISTRICT IN FIGURES

2022



KECAMATAN GUNUNGHALU DALAM ANGKA
GUNUNGHALU Subdistrict in Figures
2022

No. Publikasi/*Publication Number*: 32170.2205

Katalog /*Catalog*: 1102001.3217020

Ukuran Buku/*Book Size*: 14,8 cm x 21 cm

Jumlah Halaman/*Number of Pages* : 129 (101 + xxviii) hal/ 129 pages

Naskah/*Manuscript*:

BPS Kabupaten Bandung Barat

BPS-Statistics of Bandung Barat Regency

Penyunting/*Editor*:

BPS Kabupaten Bandung Barat

BPS-Statistics of Bandung Barat Regency

Desain Kover/*Cover Design*:

BPS Kabupaten Bandung Barat

BPS-Statistics of Bandung Barat Regency

Ilustrasi Kover/*Cover Illustration*:

<https://www.desktopbackground.org/>

Diterbitkan oleh/*Published by*:

©BPS Kabupaten Bandung Barat/*BPS-Statistics of Bandung Barat Regency*

Dicetak oleh/*Printed by*:

BPS Kabupaten Bandung Barat

Dilarang mengumumkan, mendistribusikan, mengomunikasikan, dan/atau menggandakan sebagian atau seluruh isi buku ini untuk tujuan komersil tanpa izin tertulis dari Badan Pusat Statistik.

Prohibited to announce, distribute, communicate, and/or copy part or all of this book for commercial purpose without permission from BPS-Statistics Indonesia.

TIM PENYUSUN/TEAM MEMBERS

Pengarah/Director

Ahmad Muhammad Saleh, SE

Penanggung Jawab/Persons in Charge

Ahmad Muhammad Saleh, SE

Penyunting/Editors

Deni Minarso, S.ST, M.E

Pengolah Data dan Penulis Naskah/Data Processing and Authors

Nur Ulfi Subkhan, A.Md

Penata Letak/Layout Designers

RNur Ulfi Subkhan, A.Md

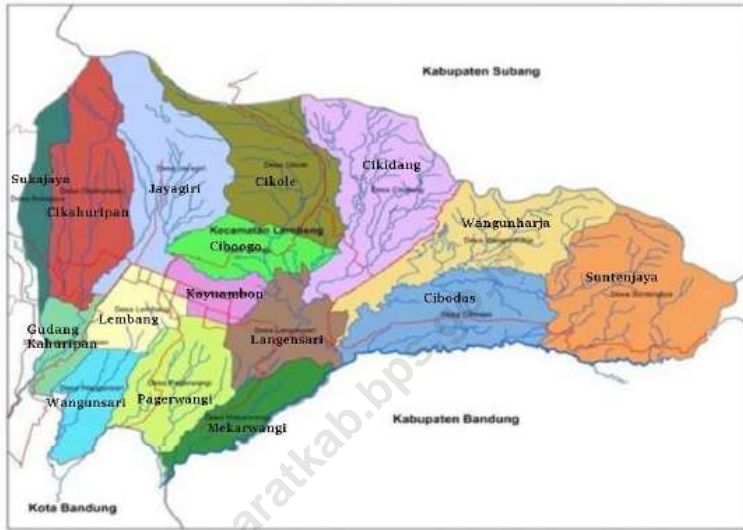
<https://bandungbanjarkampus.gdn/>

KONTRIBUTOR DATA/DATA CONTRIBUTOR

1. Badan Pusat Statistik
2. Kementerian Agama
3. Kementerian Pendidikan dan Kebudayaan
4. Badan Kepegawaian Daerah
5. Dinas Kesehatan Kabupaten Bandung Barat
6. Dinas Pertanian dan Ketahanan Pangan Kabupaten Bandung Barat
7. Dinas Pariwisata dan Kebudayaan Kabupaten Bandung Barat
8. Dinas Pekerjaan Umum dan Tata Ruang Kabupaten Bandung Barat
9. Dinas Koperasi dan UKM Kabupaten Bandung Barat

<https://bandungbaratkab.bps.go.id>

PETA KECAMATAN GUNUNGHALU
MAP OF GUNUNGHALU SUBDISTRICT



<https://bandungbaratkab.bps.go.id>

KEPALA BPS KABUPATEN BANDUNG BARAT
CHIEF STATISTICIAN OF BANDUNG BARAT REGENCY



Ahmad Muhammad Saleh, SE



KATA PENGANTAR

Kecamatan GUNUNGHALU dalam Angka merupakan publikasi tahunan BPS Kabupaten Bandung Barat yang menyajikan beragam jenis data yang bersumber dari BPS maupun institusi lain. Publikasi ini memuat gambaran umum tentang keadaan geografi dan iklim, pemerintahan, perkembangan sosial-demografi dan perekonomian di Kecamatan GUNUNGHALU.

Sejak diberlakukannya PP Nomor 7 Tahun 2015, publikasi-publikasi yang diterbitkan BPS Kecamatan GUNUNGHALU termasuk Kecamatan GUNUNGHALU dalam Angka 2022 dapat diunduh secara langsung di website BPS Kabupaten Bandung Barat (<http://bandungbaratkab.bps.go.id>). Hal ini dimaksudkan untuk mempermudah akses terhadap data Kecamatan GUNUNGHALU dalam Angka. Dalam Publikasi ini terdapat bab dan tabel yang belum tersedia dan akan dilengkapi pada publikasi mendatang.

Publikasi ini dapat terwujud berkat kerja sama dan bantuan dari berbagai pihak. Kepada semua pihak yang telah membantu dalam upaya penerbitan publikasi ini, kami ucapkan banyak terima kasih. Semoga publikasi ini bermanfaat bagi para pengguna data dan masyarakat pada umumnya. Kami mengharapkan tanggapan dan saran dari para pengguna publikasi ini untuk perbaikan edisi yang akan datang.

Bandung Barat, September 2022
Kepala BPS
Kabupaten Bandung Barat

Ahmad Muhammad Saleh, SE



PREFACE

GUNUNGHALU Subdistrict in Figures is an annual publication presenting various data from BPS-Statistics Bandung Barat Regency and other agencies. The publication provides general pictures of geographics conditions, government, and key socio-demographic and economic characteristics of GUNUNGHALU Subdistrict. Technical notes for each statistics are also included in this publication to provide a better understanding in interpreting data for data users.

In line with the increasing demand of data users the contents of GUNUNGHALU Subdistrict in Figures have been improved. To provide a better access to data covered in GUNUNGHALU Subdistrict in Figures, a series of the publication can be downloaded in BPS-Statistics Bandung Barat Regency website (www.bandungbaratkab.bps.go.id). There are some tables are missing here and will be completed in the next book.

The release of the publication has been made possible due to the assistance and contribution of various government institutions and private organizations. To all parties who have been involved in the preparation of this publication, I would like to express my high appreciation and gratitude. Hopefully this publication will be useful resource for any purposes. Comments and suggestions to improve the contents of the publication are always welcome.

*Bandung Barat, September 2022
Chief Statistician of Bandung
Barat Regency*

Ahmad Muhammad Saleh, SE

DAFTAR ISI / CONTENTS

	Halaman <i>Page</i>
Kata Pengantar/ <i>Preface</i>	xi
Daftar Isi/ <i>Contents</i>	xiii
Daftar Tabel/ <i>List of Tables</i>	xv
Daftar Gambar/ <i>List of Figures</i>	xxiii
Penjelasan Umum/ <i>Explanatory Notes</i>	xxv
Daftar Singkatan/ <i>List of Abbreviations</i>	xxvii
1. Geografi dan Iklim/ <i>Geography and Climate</i>	1
2. Pemerintahan/ <i>Government</i>	11
3. Penduduk/ <i>Population</i>	21
4. Sosial dan Kesejahteraan Rakyat/ <i>Social and Welfare</i>	33
5. Pertanian/ <i>Agriculture</i>	63
6. Pariwisata, Transportasi, dan Komunikasi/ <i>Tourism, Transportation, and Communication</i>	77
7. Perbankan, Koperasi, dan Perdagangan/ <i>Banking, Cooperative, and Trade</i>	89

DAFTAR TABEL/LIST OF TABLES

Halaman
Page

1.	GEOGRAFI DAN IKLIM/GEOGRAPHY AND CLIMATE	
1.1	KEADAAN GEOGRAFI	
	GEOGRAPHY CONDITION	
1.1.1	Luas Daerah Menurut Desa di Kecamatan Gununghalu, 2021 <i>Total Area by Village in Gununghalu Subdistrict, 2021</i>	7
1.1.2	Jarak ke Ibukota Kecamatan dan Ibukota Kabupaten/Kota Menurut Desa/Kelurahan di Kecamatan Gununghalu (km), 2021 <i>Distance to the Subdistrict Capital and Regency/Municipal Capital by Villages/Kelurahan in Gununghalu Subdistrict, 2021</i>	8
1.1	KEADAAN IKLIM	
	CLIMATE CONDITION	
1.2.1	Pengamatan Unsur Iklim Menurut Bulan di Stasiun Bandung, 2021 <i>Observation of Climate Elements by Month at Bandung Station, 2021</i>	9
2.	PEMERINTAHAN/GOVERNMENT	
2.1	WILAYAH ADMINISTRATIF	
	ADMINISTRATIVE AREA	
2.1.1	Jumlah Rukun Tetangga (RT) dan Rukun Warga (RW) per Desa di Kecamatan Gununghalu, 2021 <i>Number of Rukun Tetangga and Rukun Warga by Village in Gununghalu Subdistrict, 2021</i>	17
2.2.1	WILAYAH ADMINISTRATIF	
	ADMINISTRATIVE AREA	
2.2.1	Jumlah Pegawai Negeri Sipil Menurut Pemerintah Daerah dan Jenis Kelamin, 2021 <i>Number of Civil Servants by Local Government and Sex, 2021</i>	18

2.2.2	Jumlah Pegawai Negeri Sipil Pemerintah Daerah Kecamatan Gununghalu Menurut Tingkat Pendidikan dan Jenis Kelamin, 2021 <i>Number of Civil Servants of Gununghalu Subdistrict Government by Educational Level and Sex, 2021</i>	19
3.	PENDUDUK/POPULATION	
3.1	Penduduk, Distribusi Persentase Penduduk, Kepadatan Penduduk, Rasio Jenis Kelamin Penduduk Menurut Desa/Kelurahan di Kecamatan Gununghalu, 2021 <i>Population, Percentage Distribution of Population, Population Density, and Population Sex Ratio by Villages/Kelurahan in Gununghalu Subdistrict, 2021</i>	29
3.2	Jumlah Penduduk Menurut Kelompok Umur dan Jenis Kelamin di Kecamatan Gununghalu, 2021 <i>Number of Population by Age and Sex in Gununghalu Subdistrict, 2021</i>	31
4.	SOSIAL DAN KESEJAHTERAAN RAKYAT/SOCIAL AND WELFARE	
4.1	PENDIDIKAN	
	EDUCATION	
4.1.1	Banyaknya Desa1/Kelurahan yang Memiliki Fasilitas Sekolah Menurut Tingkat Pendidikan di Kecamatan Gununghalu, 2019–2021 <i>Number of Villages1/Kelurahan Having Educational Facilities by Educational Level in Gununghalu Subdistrict, 2019–2021</i>	41
4.1.2	Jumlah Sekolah Menurut Tingkat Pendidikan di Kecamatan Gununghalu, 2020/2021 dan 2021/2022 <i>Number of Schools by Educational Level in Gununghalu Subdistrict, 2020/2021 and 2021/2022</i>	42
4.1.3	Jumlah Guru Menurut Tingkat Pendidikan di Kecamatan Gununghalu, 2020/2021 dan 2021/2022	

	Halaman Page
	<i>Number of Teachers by Educational Level in Gununghalu Subdistrict, 2020/2021 and 2021/2022</i> 43
4.1.4	Jumlah Murid Menurut Tingkat Pendidikan di Kecamatan Gununghalu, 2020/2021 dan 2021/2022 <i>Number of Pupils by Educational Level in Gununghalu Subdistrict, 2020/2021 and 2021/2022</i> 44
4.2	KESEHATAN
	HEALTH
4.2.1	Banyaknya Desa1/Kelurahan yang Memiliki Sarana Kesehatan Menurut Jenis Sarana Kesehatan di Kecamatan Gununghalu, 2019–2021 <i>Number of Villages1/Kelurahan Health Facilities by Type of Health Facilities in Gununghalu Subdistrict, 2019–2021</i> 45
4.2.2	Banyaknya Warga Penderita Kekurangan Gizi Menurut Desa/Kelurahan di Kecamatan Gununghalu, 2020 <i>Number of People with Malnutrition by Villages/Kelurahan in Gununghalu Subdistrict, 2020</i> 46
4.3	PERUMAHAN DAN LINGKUNGAN
	HOUSING AND ENVIRONMENT
4.3.1	Banyaknya Desa/Kelurahan Menurut Sumber Air Minum Sebagian Besar Keluarga di Kecamatan Gununghalu, 2019–2021 <i>Number of Villages/Kelurahan by Drinking Water Source of Majority Family in Gununghalu Subdistrict, 2019–2021</i> 47
4.3.2	Banyaknya Keluarga Menurut Desa/Kelurahan dan Jenis Pengguna Listrik di Kecamatan Gununghalu, 2021 <i>Number of Family by Villages/Kelurahan and Type of Electricity Consumer in Gununghalu Subdistrict, 2021</i> 48
4.3.3	Banyaknya Desa/Kelurahan Menurut Sumber Penerangan Jalan Utama Desa/Kelurahan di Kecamatan Gununghalu, 2019–2021 <i>Population by Subdistrict and Religion in Gununghalu Subdistrict, 2021</i> 49

4.3.4	<p>Banyaknya Desa/Kelurahan Menurut Penggunaan Fasilitas Tempat Buang Air Besar Sebagian Besar Keluarga di Kecamatan Gununghalu, 2019–2021 <i>Number of Villages/Kelurahan by Toilet Facility Used by Majority Family in Gununghalu Subdistrict, 2019–2021</i>.....</p>	50
4.3.5	<p>Banyaknya Desa/Kelurahan Menurut Jenis Bahan Bakar untuk Memasak yang Digunakan Sebagian Besar Keluarga di Kecamatan Gununghalu, 2021 <i>Number of Villages/Kelurahan by Type of Cooking Fuel Used by Majority Family in Gununghalu Subdistrict, 2021</i></p>	51
4.4	AGAMA DAN SOSIAL LAINNYA	
	RELIGION AND OTHER SOCIAL AFFAIRS	
4.4.1	<p>Jumlah Tempat Peribadatan Menurut Desa Kelurahan di Kecamatan Gununghalu, 2021 <i>Number of Worship Places by Villages/Kelurahan in Gununghalu Subdistrict, 2021</i></p>	52
4.4.2	<p>Banyaknya Kejadian Bencana Alam Menurut Desa/Kelurahan dan Jenis Bencana Alam di Kecamatan Gununghalu, 2020 <i>Number of Natural Disaster Events by Villages/Kelurahan and Type of Natural Disaster in Gununghalu Subdistrict, 2020</i>.....</p>	53
4.4.3	<p>Banyaknya Korban Jiwa Akibat Bencana Alam Menurut Desa/Kelurahan dan Jenis Bencana Alam di Kecamatan Gununghalu, 2020 <i>Number of Fatalities Due to Natural Disasters by Villages/Kelurahan and Type of Natural Disaster in Gununghalu Subdistrict, 2020</i>.....</p>	56
4.4.4	<p>Keberadaan Fasilitas/Upaya Antisipasi/Mitigasi Bencana Alam Menurut Desa/Kelurahan di Kecamatan Gununghalu, 2021 <i>Existence of Facilities/Efforts for Anticipation/Mitigation of Natural Disasters by Villages/Kelurahan by Villages/Kelurahan in Gununghalu Subdistrict, 2021</i></p>	59
4.4.5	<p>Banyaknya Desa/Kelurahan yang Memiliki Kelompok Kegiatan Olahraga Menurut Jenis Olahraga dan Ketersediaan Fasilitas/ Lapangan Olahraga di Kecamatan Gununghalu, 2021</p>	

<i>Number of Villages/Kelurahan Having Sport Activities Groups by Type of Sport and Availability of Sport Facilities/Fields in Gununghalu Subdistrict, 2021</i>	61
---	----

5. PERTANIAN/AGRICULTURE

5.1 Luas Panen Tanaman Sayuran dan Buah-buahan Semusim Menurut Jenis Tanaman di Kecamatan Gununghalu (ha), 2018–2021 <i>Harvested Area of Seasonal Vegetables and Fruits by Kind of Plant in Gununghalu Subdistrict (ha), 2018–2021</i>	69
5.2 Produksi Tanaman Sayuran dan Buah-buahan Semusim Menurut Jenis Tanaman di Kecamatan Gununghalu (kuintal), 2018–2021 <i>Production of Seasonal Vegetables and Fruits by Kind of Plant in Gununghalu Subdistrict (kuintal), 2018–2021</i>	70
5.3 Luas Panen Tanaman Biofarmaka Menurut Jenis Tanaman di Kecamatan Gununghalu (m ²), 2018–2021 <i>Harvested Area of Medicinal Plants by Kind of Plant in Gununghalu Subdistrict (m²), 2018–2021</i>	71
5.4 Produksi Tanaman Biofarmaka Menurut Jenis Tanaman di Kecamatan Gununghalu (kg), 2018–2021 <i>Production of Medicinal Plants by Kind of Plant in Gununghalu Subdistrict (kg), 2018–2021</i>	72
5.5 Luas Panen Tanaman Hias Menurut Jenis Tanaman di Kecamatan Gununghalu (m ²), 2018–2021 <i>Harvested Area of Ornamental Plants by Kind of Plant in Gununghalu Subdistrict (m²), 2018–2021</i>	73
5.6 Produksi Tanaman Hias Menurut Jenis Tanaman di Kecamatan Gununghalu (tangkai), 2018–2021 <i>Production of Ornamental Plants by Kind of Plant in Gununghalu Subdistrict (stalks), 2018–2021</i>	74
5.7 Produksi Buah-Buahan dan Sayuran Tahunan Menurut Jenis Tanaman di Kecamatan Gununghalu (kuintal), 2018–2021	

<i>Production of Annual Fruits and Vegetables by Kind of Plant in Gununghalu Subdistrict (quintal), 2018–2021</i>	75
---	----

**6. PARIWISATA, TRANSPORTASI, DAN KOMUNIKASI/
TOURISM, TRANSPORTATION AND COMMUNICATION**

6.1 Jumlah Sarana Akomodasi Menurut Desa/Kelurahan dan Jenis Akomodasi di Kecamatan Gununghalu, 2021 <i>Number of Accomodation Facilities by Villages/Kelurahan and Type of Accomodation in Gununghalu Subdistrict, 2021</i>	83
---	----

**6.2 TRANSPORTASI
TRANSPORTATION**

6.2.1 Akses transportasi yang dilalui dari Ibukota Kecamatan Ke Desa di Kecamatan Gununghalu, 2021 <i>Access to transportation passed from the Capital Subdistrict to the Village in the Gununghalu Subdistrict, 2021</i>	84
--	----

**6.3 KOMUNIKASI
COMMUNICATION**

6.3.1 Keberadaan Kantor Pos/Pos Pembantu/Rumah Pos, Pos Keliling, dan Perusahaan/Agen Jasa Ekspedisi Swasta Menurut Desa/Kelurahan di Kecamatan Gununghalu, 2021 <i>Number of Post Office/Subsidiary of Post Office, Mobile Portal Service, Private Expedition Service Company by Villages/Kelurahan in Gununghalu Subdistrict, 2021</i>	86
---	----

6.3.2 Jumlah Menara Telepon seluler dan Operator Layanan Komunikasi Telepon Seluler Menurut Desa/ Kelurahan di Kecamatan Gununghalu, 2021 <i>Number of Base Transceiver Station (BTS) and Cellular Phone Communication Service Operators by Villages/Kelurahan in Gununghalu Subdistrict, 2021</i>	87
---	----

6.3.3	Kekuatan Sinyal Telepon Seluler dan Jenis Sinyal Internet Telepon Seluler Menurut Desa/Kelurahan di Kecamatan Gununghalu, 2021 <i>The Strenght of Cellular Phone Signal by Villages/Kelurahan in Gununghalu Subdistrict, 2021</i>	88
7.	PERBANKAN, KOPERASI, DAN PERDAGANGAN/ BANKING, COOPERATIVE, AND TRADE	
7.1	Banyaknya Sarana Lembaga Keuangan Bank Menurut Desa/ Kelurahan dan Jenis Bank di Kecamatan Gununghalu, 2021 <i>Number of Bank by Villages/Kelurahan and Type of Bank in Gununghalu Subdistrict, 2021</i>	96
7.2	Banyaknya Koperasi Aktif Menurut Menurut Desa/Kelurahan dan Jenis Koperasi di Kecamatan Gununghalu, 2021 <i>Number of Cooperative by Villages/Kelurahan and Type of Cooperative in Gununghalu Subdistrict, 2021</i>	97
7.3	Banyaknya Sarana Perdagangan Menurut Desa/Kelurahan dan Jenis Sarana Perdagangan di Kecamatan Gununghalu, 2021 <i>Number of Trade Facilities by Villages/Kelurahan and Type of Trade Facilities in Gununghalu Subdistrict, 2021</i>	99

DAFTAR GAMBAR/LIST OF FIGURES

	Halaman Page
1.1 Luas Daerah Menurut Desa di Kecamatan Gununghalu, 2021 <i>Total Area by Villages in Gununghalu Subdistrict, 2021</i>	5
1.2 Jarak ke Ibukota Kecamatan dan Ibukota Kabupaten/Kota Menurut Desa/Kelurahan di Kecamatan Gununghalu (km), 2021 <i>Distance to the Subdistrict Capital and Regency/Municipal Capital by Villages/Kelurahan in Gununghalu Subdistrict, 2021</i>	6
2.1 Jumlah Rukun Tetangga (RT) dan Rukun Warga (RW) per Desa di Kecamatan Gununghalu, 2021 <i>Number of Rukun Tetangga and Rukun Warga by Village in Gununghalu Subdistrict, 2021</i>	15
2.2 Jumlah Pegawai Negeri Sipil Menurut Pemerintah Daerah dan Jenis Kelamin, 2021 <i>Number of Civil Servants by Local Government and Sex, 2021</i>	16
3.1 Piramida Penduduk Kecamatan Gununghalu, 2021 <i>Population Pyramid of Gununghalu Subdistrict, 2021</i>	27
3.2 Persentase Penduduk Kecamatan Gununghalu Menurut Desa, 2021 <i>Percentage of Gununghalu Subdistrict Population by Village, 2021</i>	28
4.1 Jumlah Tenaga Kesehatan di Kecamatan Gununghalu, 2021 <i>Number of Health Human Resources in Gununghalu Subdistrict, 2021</i>	39
4.2 Jumlah Tenaga Kesehatan di Kecamatan Gununghalu, 2021 <i>Number of Health Human Resources in Gununghalu Subdistrict, 2021</i>	40
5.1 Produksi Tanaman Sayuran dan Buah-buahan Semusim Menurut Jenis Tanaman di Kecamatan Gununghalu (kuintal), 2018–2021 <i>Production of Seasonal Vegetables and Fruits by Kind of Plant in Gununghalu Subdistrict (quintal), 2018–2021^x</i>	67
5.2 Produksi Tanaman Biofarmaka Menurut Jenis Tanaman di Kecamatan Gununghalu (kg), 2018–2021 <i>Production of Medicinal Plants by Kind of Plant in Gununghalu Subdistrict (kg), 2018–2021</i>	68

6.1	Jumlah Sarana Akomodasi Menurut Desa/Kelurahan dan Jenis Akomodasi di Kecamatan Gununghalu, 2021 <i>Number of Accomodation Facilities by Villages/Kelurahan and Type of Accomodation in Gununghalu Subdistrict, 2021</i>	81
6.2	Jumlah Menara Telepon seluler dan Operator Layanan Komunikasi Telepon Seluler Menurut Desa/Kelurahan di Kecamatan Gununghalu, 2021 <i>Number of Base Transceiver Station (BTS) and Cellular Phone Communication Service Operators by Villages Kelurahan in Gununghalu Subdistrict, 2021</i>	82
7.1	Jumlah Rumah Makan,Restoran dan Cafe di Kecamatan Gununghalu, 2018 - 2021 <i>Number of Rumah Makan, Restaurants and Cafes In Gununghalu Subdistrict,2018 - 2021</i>	94
7.2	Banyaknya Koperasi Aktif Menurut Menurut Desa/Kelurahan dan Jenis Koperasi di Kecamatan Gununghalu, 2021 <i>Number of Cooperative by Villages/Kelurahan and Type of Cooperative in Gununghalu Subdistrict, 2021</i>	95

PENJELASAN UMUM/EXPLANATORY NOTES

Tanda-tanda, satuan-satuan, dan lain-lainnya yang digunakan dalam publikasi ini adalah sebagai berikut:

Symbols, measurement units, and acronyms which are used in this publication, are as follows:

1. TANDA-TANDA/SYMBOLS

Data tidak tersedia/ <i>Data not available</i>	: ...
Tidak ada atau nol / <i>Null or zero</i>	: -
Data dapat diabaikan/ <i>Data negligible</i>	: 0
Tanda decimal/ <i>Decimal point</i>	: ,
Data tidak dapat ditampilkan/ <i>Not applicable</i>	: NA
Angka estimasi/ <i>Estimated figures</i>	: e
Angka diperbaiki/ <i>Revised figures</i>	: r
Angka sementara/ <i>Preliminary figures</i>	: x
Angka sangat sementara/ <i>Very preliminary figures</i>	: xx
Angka sangat sangat sementara/ <i>Very very preliminary figures</i>	: xxx

2. SATUAN/UNITS

barel/ <i>barrel</i>	: 158,99 liter/ <i>litres</i> = 1/6,2898 m ³
hektar (ha)/ <i>hectare (ha)</i>	: 10 000 m ²
kilometer (km)/ <i>kilometres (km)</i>	: 1 000 meter/ <i>meters (m)</i>
knot/ <i>knot</i>	: 1,8523 km/jam (<i>km/hour</i>)
kuintal/ <i>quintal</i>	: 100 kg
KWh	: 1 000 Watt hour
MWh	: 1 000 KWh
liter (untuk beras)/ <i>litre (for rice)</i>	: 0,80 kg
MMSCF	: 1/35,3 m ³
metrik ton (m.ton)/ <i>metric ton (m. ton)</i>	: 0,98421 long ton = 1 000 kg
ons/ <i>ounce</i>	: 28,31 gram/ <i>grams</i>
ton	: 1 000 kg

Satuan lain: buah, dus, butir, helai/lembar, kaleng, batang, pulsa, ton kilometer (ton-km), jam, menit, persen (%).

Other units: unit, pack, pieces, sheet, tin, pulse, ton-kilometres(ton-km), hour, minute, percent (%).

Perbedaan angka di belakang koma disebabkan oleh pembulatan angka.

The difference in decimal numbers is caused by rounding.

DAFTAR SINGKATAN/ LIST OF ABBREVIATIONS

SI	: Stasiun Iklim/ <i>Climate Station</i>
SMPK	: Stasiun Meterologi Pertanian Khusus/ <i>Special Agricultural Meteorological Station</i>
t.t	: Tempat tidur/ <i>Bed</i>
BCG	: Bacillus Calmette Guerin
DPT	: Difteri, Pertusis, Tetanus/ <i>Diphtheria, Tetanus, and Pertussis</i>
TT	: Tetanus Toxoid
IOT	: Industri Obat Tradisional/ <i>Traditional Medicine Industry</i>
IKOT	: Industri Kecil Obat Tradisional/ <i>Traditional Medicine Small Industry</i>
Alkes	: Alat kesehatan/ <i>Health Kits</i>
PKRT	: Perbekalan Kesehatan Rumah tangga/ <i>Household Health Logistics</i>
Kompl	: Komplemen/ <i>Complement</i>
IRTP	: Industri Pangan Produksi Rumah Tangga/ <i>Foods Home Industry</i>
PBF	: Pedagang Besar Farmasi/ <i>Pharmacy Whole-seller</i>
GFK	: Gudang Farmasi Kab/Kota/Regency/ <i>Municipality Pharmacy Warehouse</i>
RB	: Rumah Bersalin/ <i>Delivery House</i>
Pustu	: Puskesmas pembantu/ <i>Auxiliary Public Health Center</i>
BP	: Balai Pengobatan/ <i>Polyclinic</i>
TPS	: Tempat Pembuangan Sampah Sementara / <i>landfill</i>
Jamkesmas	: Jaminan kesehatan masyarakat miskin/ <i>Poor public health insurance</i>
PJKMU	: Program Jaminan Kesehatan Masyarakat Umum/ <i>General Public Health Insurance Program</i>
SIUP	: Surat Ijin Usaha Perdagangan/ <i>Trading Permission Letter</i>
TDP	: Tanda Daftar Perusahaan/ <i>Company Registration Identity</i>
API	: Angka Pengenal Importir/ <i>Importer's Identity Number</i>



GEOGRAFI DAN IKLIM
GEOGRAPHY AND CLIMATE

<https://bandungbaratkab.bps.go.id>

PENJELASAN TEKNIS

1. Luas wilayah merupakan luas seluruh daratan pada suatu wilayah administrasi.

TECHNICAL NOTES

1. *Total area is the total of land in one administrative area.*

<https://bandungbaratkab.bps.go.id>

ULASAN

DESCRIPTION

Kecamatan Gununghalu terdiri dari 16 Desa, yaitu:

- Desa Cilangari
- Desa Sindangjaya
- Desa Bunijaya
- Desa Sirnajaya
- Desa Gununghalu
- Desa Celak
- Desa Wargaaluyu
- Desa Sukasari
- Desa Tamanjaya

Luas Kecamatan Gununghalu secara keseluruhan adalah 160.64 km².

Secara geografis, kecamatan Gununghalu berbatasan dengan Kecamatan Rongga di Utara, Kabupaten Cianjur di Selatan, Kecamatan Sindangkerta di Timur, dan Kabupaten Cianjur di Barat.

Gununghalu Subdistrict has 16 Villages, they are:

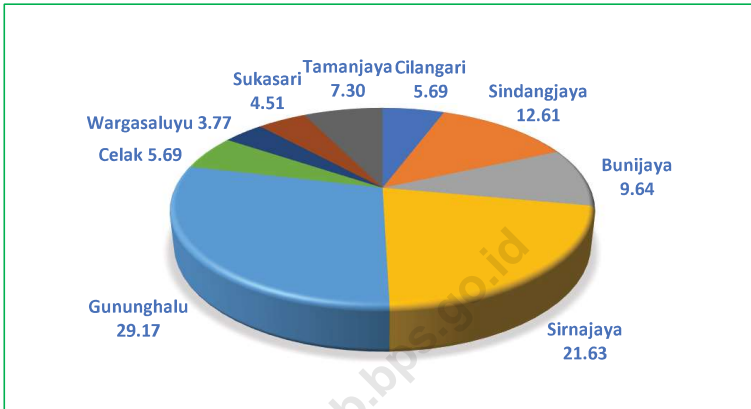
- *CilangariVillage*
- *Sindangjaya Village*
- *Bunijaya Village*
- *Sirnajaya Village*
- *Gununghalu Village*
- *Celak Village*
- *Wargasaluyu Village*
- *Sukasari Village*
- *Tamanjaya Village*

The area of Gununghalu Subdistrict, at whole, is 160.64 km².

Geographically, Gununghalu Subdistrict has Rongga Subdistrict in the north, Cianjur regency in the south, Sindangkerta Subdistrict in the east, and Cianjur Regency in the west.

Gambar
Figures 1.1

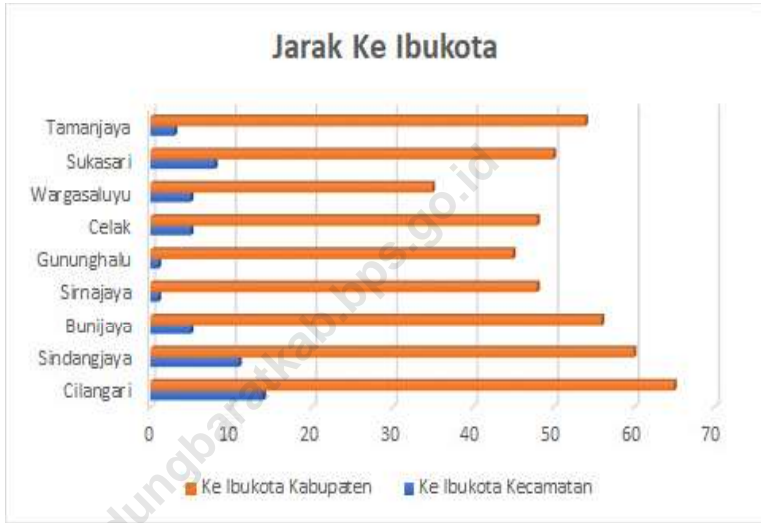
**Luas Daerah Menurut Desa di Kecamatan Gununghalu,
2021**
Total Area by Villages in Gununghalu Subdistrict, 2021



Sumber/Source : BPS Kabupaten Bandung Barat

Gambar 1.2
Figures

Jarak ke Ibukota Kecamatan dan Ibukota Kabupaten/ Kota Menurut Desa/Kelurahan di Kecamatan Gununghalu (km), 2021
Distance to the Subdistrict Capital and Regency/ Municipal Capital by Villages/Kelurahan in Gununghalu Subdistrict, 2021



Sumber/Source: BPS, Pendataan Potensi Desa (Podes) 2021/BPS-Statistics Indonesia, Village Potential Data Collecting 2021

1.1 KEADAAN GEOGRAFI GEOGRAPHY CONDITION

Tabel 1.1.1 **Luas Daerah Menurut Desa di Kecamatan Gununghalu, 2021**
Table 1.1.1 **Total Area by Village in Gununghalu Subdistrict, 2021**

Desa/Kelurahan Village/Kelurahan	Luas Total Area (km ² /sq.km)	Persentase terhadap Luas Kecamatan Percentage to Subdistrict Area
(1)	(2)	(3)
Cilangari	9.14	5.69
Sindangjaya	20.25	12.61
Bunijaya	15.48	9.64
Sirnajaya	34.74	21.63
Gununghalu	46.85	29.16
Celak	9.14	5.69
Wargasaluyu	6.06	3.77
Sukasari	7.24	4.51
Tamanjaya	11.73	7.30
Gununghalu	160.64	100

Catatan/Note: -

Sumber/Source: Kementerian Dalam Negeri/Ministry of Home Affairs

Tabel 1.1.2 **Jarak ke Ibukota Kecamatan dan Ibukota Kabupaten/Kota Menurut Desa/Kelurahan di Kecamatan Gununghalu (km), 2021**
Distance to the Subdistrict Capital and Regency/Municipal Capital by Villages/Kelurahan in Gununghalu Subdistrict, 2021

Desa/Kelurahan Village/Kelurahan	Jarak ke Ibukota Kecamatan Distance to Subdistrict Capital	Jarak ke Ibukota Kabupaten/Kota Distance to Regency/Municipal Capital
(1)	(2)	(3)
Cilangari	14	65
Sindangjaya	11	60
Bunijaya	5	56
Simajaya	1	48
Gununghalu	1	45
Celak	5	48
Wargasaluyu	5	35
Sukasari	8	50
Tamanjaya	3	54
Gununghalu	53	461

Catatan/Note: -

Sumber/Source: BPS, Pendataan Potensi Desa (Podes) 2021/BPS-Statistics Indonesia, Village Potential Data Collecting 2021

1.2 KEADAAN IKLIM CLIMATE CONDITION

Tabel 1.2.1 **Pengamatan Unsur Iklim Menurut Bulan di Stasiun Bandung, 2021**
Table *Observation of Climate Elements by Month at Bandung Station, 2021*

Bulan Month	Jumlah Curah Hujan Number of Precipitation (mm)	Jumlah Hari Hujan (hari) Number of Rainy Days (day)
(1)	(2)	(3)
Januari/January	148.6	25
Februari/February	153.9	18
Maret/March	309.0	24
April/April	177.2	17
Mei/May	238.9	15
Juni/June	92.4	17
Juli/July	33.2	5
Agustus/August	91.8	7
September/September	73.0	10
Oktober/October	218.4	19
November/November	454.3	24
Desember/December	198.5	26

Catatan/Note: ...

Sumber/Source: Data Iklim Stasiun Geofisika Bandung 2021



**PEMERINTAHAN
GOVERNMENT**

<https://bandungbaratkab.bps.go.id>

PENJELASAN TEKNIS

1. Pegawai negeri sipil adalah setiap warga Negara Republik Indonesia yang telah memenuhi syarat yang ditentukan, diangkat oleh pejabat yang berwenang dan disertai tugas dalam jabatan negeri, atau disertai tugas negara lainnya, dan digaji berdasarkan peraturan perundang-undangan yang berlaku. PNS terdiri dari PNS pusat dan PNS daerah.
2. Desa dan desa adat, selanjutnya disebut desa adalah kesatuan masyarakat hukum yang memiliki batas wilayah yang berwenang mengatur dan mengurus urusan pemerintahan, kepentingan masyarakat setempat berdasarkan prakarsa masyarakat, hak asal usul, dan/atau hak tradisional yang diakui dan dihormati dalam sistem Pemerintahan Negara Kesatuan Republik Indonesia (UU no. 6 Tahun 2015 tentang Desa).
3. Kelurahan adalah salah suatu wilayah yang dipimpin oleh seorang lurah sebagai perangkat daerah kabupaten dan atau daerah kota di bawah kecamatan (undang-undang no 32 tahun 2004 tentang Pemerintah Daerah)

TECHNICAL NOTES

1. *Civil Servants (PNS) is every citizen of Indonesia which has been determines eligible, be appointed by the competent authority and assigned the task in a country office, or charge of any other countries, and paid based on legislation and regulations. PNS consists of the central and regional civil servants.*
2. *Village is the unity of the legal community who has territorial boundaries that are authorized to regulate and manage affairs, the interest of local communities based on community initiatives, the origin and local customs that are acknowledged and respected within the unitary system of Government of Republic of Indonesia (Law number 6 year 2015 about village)*
3. *Special village is an area that is led by a special village head (Lurah) as an apparatus of regency and or municipality under the Subdistrict (Law number 32 Year 2004 about Local Governmental)*

ULASAN

DESCRIPTION

1. Desa terbanyak terdapat di Kecamatan Gununghalu yaitu 9 Desa.

1. *Gununghalu Subdistrict has the highest number of villages, 9 villages.*

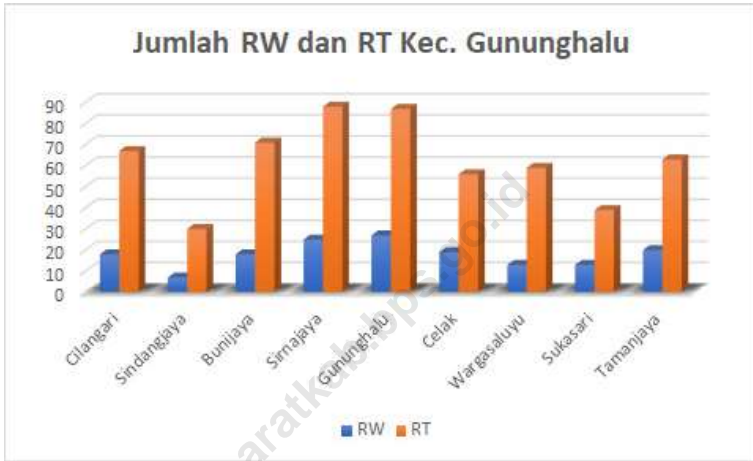
2. Tidak terdapat perubahan jumlah desa dari tahun 2017– 2021 di Kecamatan Gununghalu.

2. *From 2017 – 2021 number of Villages in Gununghalu Subdistrict is the same.*

<https://bandungbaratkab.bps.go.id>

Gambar 2.1
Figures

**Jumlah Rukun Tetangga (RT) dan Rukun Warga (RW)
per Desa di Kecamatan Gununghalu, 2021**
*Number of Rukun Tetangga and Rukun Warga by Village
in Gununghalu Subdistrict, 2021*



Sumber/Source : BPS Data Wilkerstat

Gambar 2.2
Figures

Jumlah Pegawai Negeri Sipil Menurut Pemerintah Daerah dan Jenis Kelamin, 2021
Number of Civil Servants by Local Government and Sex, 2021

<https://bandungbaratkab.bps.go.id>

2.1 WILAYAH ADMINISTRATIF ADMINISTRATIVE AREA

Tabel 2.1.1 Jumlah Rukun Tetangga (RT) dan Rukun Warga (RW) per Desa di Kecamatan Gununghalu, 2021
Number of Rukun Tetangga and Rukun Warga by Village in Gununghalu Subdistrict, 2021

Desa/Kelurahan <i>Village/Kelurahan</i>	Rukun Warga (RW) <i>Rukun Warga</i>	Rukun Tetangga (RT) <i>Rukun Tetangga</i>
(1)	(2)	(3)
Cilangari	18	67
Sindangjaya	7	30
Bunijaya	18	71
Sirnajaya	25	88
Gununghalu	27	87
Celak	19	56
Wargasaluyu	13	59
Sukasari	13	39
Tamanjaya	20	63
Gununghalu	160	560

Catatan/Note: ...

Sumber/Source: BPS Data Wilkerstat

2.2 SUMBER DAYA MANUSIA HUMAN RESOURCES

Tabel 2.2.1 **Jumlah Pegawai Negeri Sipil Menurut Pemerintah Daerah dan Jenis Kelamin, 2021**
Table 2.2.1 **Number of Civil Servants by Local Government and Sex, 2021**

Pemerintah Daerah <i>Local Government</i>	Laki-laki <i>Male</i>	Perempuan <i>Female</i>	Jumlah <i>Total</i>
(1)	(2)	(3)	(4)
Cilangari
Sindangjaya
Bunijaya
Sirnajaya
Gununghalu
Celak
Wargasaluyu
Sukasari
Tamanjaya
Gununghalu

Catatan/Note: ...

Sumber/Source: ...

Tabel
Table 2.2.2

**Jumlah Pegawai Negeri Sipil Pemerintah Daerah
Kecamatan Gununghalu Menurut Tingkat Pendidikan dan
Jenis Kelamin, 2021**
*Number of Civil Servants of Gununghalu Subdistrict
Government by Educational Level and Sex,
2021*

Tingkat Pendidikan <i>Educational Level</i>	Laki-Laki <i>Male</i>	Perempuan <i>Female</i>	Jumlah <i>Total</i>
(1)	(2)	(3)	(4)
Sekolah Dasar (SD) <i>Primary School</i>
SMP/Sederajat <i>Junior High School</i>
SMA/Sederajat <i>Senior High School</i>
Diploma I/Akta I <i>Diploma I/Akta I</i>
Diploma II/Akta II <i>Diploma II/Akta II</i>
Diploma III/Akta III <i>Diploma III/Akta III</i>
Diploma IV/Akta IV <i>Diploma IV/Akta IV</i>
S1/Sarjana <i>Under Graduate/Bachelor</i>
S2/Pasca Sarjana <i>Graduate</i>
S3/Doktor/Ph.D <i>Post Graduate</i>
Jumlah/Total

Catatan/Note: ...

Sumber/Source: ...



**PENDUDUK
POPULATION**

<https://bandungbaratkab.bps.go.id>

PENJELASAN TEKNIS

1. Salah satu sumber data kependudukan adalah sensus penduduk yang dilaksanakan setiap sepuluh tahun sekali. Sensus penduduk telah dilaksanakan sebanyak tujuh kali sejak Indonesia merdeka, yaitu tahun 1961, 1971, 1980, 1990, 2000, 2010, dan 2020. Keenam sensus penduduk sebelumnya dilaksanakan dengan menggunakan metode tradisional, yaitu mencatat setiap penduduk dari rumah ke rumah. Pertama kalinya dalam sejarah sensus penduduk di Indonesia, Sensus Penduduk 2020 (SP2020) menggunakan metode kombinasi yaitu dengan memanfaatkan data Administrasi Kependudukan (Admindex) dari Direktorat Jenderal Kependudukan dan Pencatatan Sipil (Ditjen Dukcapil) Kementerian Dalam Negeri (Kemendagri) sebagai data dasar pelaksanaan SP2020. Hal ini dirancang dan dilaksanakan sebagai upaya untuk mewujudkan "SATU DATA KEPENDUDUKAN INDONESIA". SP2020 mencakup seluruh penduduk yang tinggal di wilayah teritorial Indonesia, mencakup Warga Negara Indonesia (WNI) dan Warga Negara Asing (WNA) yang telah menetap atau berencana menetap di wilayah Indonesia selama minimal satu

TECHNICAL NOTES

1. *One of the sources of demographic data is population census, which is conducted every ten years. Population Census has been conducted seven times since Indonesia's independence: 1961, 1971, 1980, 1990, 2000, 2010, and 2020. The previous six population censuses were carried out using the traditional method, canvassing each person door-to-door. For the first time in the history of the population census in Indonesia, the 2020 Population Census (PC2020) used a combined method, that is utilizing Population Administration data managed by the Directorate General of Population and Civil Registration of the Ministry of Home Affairs as the basic data for the population census. This is designed and implemented as an effort to realize "ONE INDONESIAN POPULATION DATA". PC2020 covered all residents who live in Indonesia's territory, including Indonesian citizens (WNI) and foreign citizens (WNA) who have stayed or plan to stay in Indonesian territory for at least one year. The Indonesian citizens who are covered also include those who are abroad, namely members of the Diplomatic Corps of the Republic of Indonesia and their families abroad and members of the TNI/POLRI and their families who are carrying out Peacekeeping Missions abroad.*

tahun. WNI yang dicakup juga termasuk mereka yang berada di luar negeri, yaitu Anggota Korps Diplomatik Republik Indonesia beserta keluarganya di luar negeri dan Anggota TNI/POLRI beserta keluarganya yang sedang melakukan misi perdamaian di luar negeri. Untuk tahun yang tidak dilaksanakan sensus penduduk, data kependudukan diperoleh dari hasil proyeksi penduduk. Proyeksi penduduk merupakan suatu perhitungan ilmiah yang didasarkan pada asumsi dari komponen-komponen perubahan penduduk, yaitu kelahiran, kematian, dan migrasi (migrasi internasional dan migrasi risen antar provinsi). Proyeksi penduduk interim 2020-2023 dihitung menggunakan data dasar penduduk hasil perapihan umur dari data Administrasi Kependudukan dan SP2020 dengan menggunakan asumsi Angka Kelahiran Total sejak tahun 2020 konstan 2,1 (sesuai Proyeksi Survei Penduduk antar Sensus (SUPAS) 2015-2045), Angka Kematian Bayi (AKB) meneruskan hasil Proyeksi SUPAS 2015-2045, dan pola migrasi 2020 sama dengan pola migrasi hasil SUPAS 2015.

Dalam publikasi ini, data yang disajikan merupakan hasil SP2020 (September), dan hasil proyeksi penduduk interim 2020-2023 (pertengahan tahun/Juni).

For the periods besides the census year, population projection is applied to estimate population for those years. The population projection is an estimation based on the demographic components, such as birth, death, and migration (international migration and recent migration). The interim population projection for 2020-2023 is calculated from the single age smoothed combined from Population Administration Data and the 2020 Population Census. It uses the assumption that the Total Fertility Rate (TFR) since 2020 is constant at 2.1 (according to the population projection of 2015-2045 Intercensal Population Survey (SUPAS)), Infant Mortality Rate (IMR) continues the results of the 2015-2045 SUPAS Projection, and the 2020 migration pattern is the same as the pattern of migration in SUPAS2015 results.

The data presented in this publication are the PC2020 results (September) and the 2020-2023 interim population projection results (midyear/June).

2. Penduduk Indonesia adalah semua orang yang berdomisili di wilayah teritorial Indonesia, mencakup Warga Negara Indonesia (WNI) dan Warga Negara Asing (WNA) yang telah menetap selama satu tahun atau lebih atau berencana menetap di wilayah Indonesia selama minimal satu tahun. Pada sensus sebelumnya referensi waktu dalam konsep kependudukan adalah enam bulan. Perubahan ini didasari oleh UU No. 24 Tahun 2013 tentang Perubahan atas UU No. 23 Tahun 2006 tentang Administrasi Kependudukan pada Pasal 15.
 3. Laju pertumbuhan penduduk per tahun adalah angka yang menunjukkan rata-rata tingkat pertambahan penduduk per tahun dalam jangka waktu tertentu. Angka ini dinyatakan sebagai persentase dari penduduk dasar. Metode penghitungan laju pertumbuhan penduduk yang digunakan oleh BPS adalah metode geometrik.
 4. Kepadatan penduduk adalah ukuran persebaran penduduk yang menunjukkan jumlah penduduk untuk setiap kilometer persegi luas wilayah.
 5. Rasio jenis kelamin adalah perbandingan antara jumlah penduduk laki-laki dan jumlah penduduk perempuan pada suatu daerah dan waktu tertentu, yang biasanya dinyatakan dalam banyaknya penduduk laki-laki per 100 perempuan.
2. *The population of Indonesia are all people who live in Indonesia's territory, including Indonesian citizens and foreign citizens who have lived for one year or more or plan to stay in Indonesia territory for at least one year. In the previous census the time reference in the population concept was six months. This change is based on Law no.24 of 2013 concerning Amendments to Law no. 23 of 2006 concerning Population Administration in Article 15.*
 3. *Annual population growth rate is a number that shows the average rate of population growth per year in a certain period. This rate is a percentage of the basic population. The method used by Statistics Indonesia is the geometric method*
 4. *Population density is a measure of the distribution of the population which shows the total population for each square kilometer of area.*
 5. *Sex ratio is the ratio between total male population and female population in a certain area and at a certain time, which is usually stated in the number of male residents per 100 females.*

ULASAN

DESCRIPTION

Terdapat kenaikan jumlah penduduk di Kecamatan Gununghalu pada tahun 2021

The number of Population in Gununghalu Subdistrict increases in 2021

Sex ratio di Kecamatan Gununghalu tahun 2021 adalah 106

The population sex ratio in Gununghalu Subdistrict in 2021 is 106 that means more female than male

<https://bandungbaratkab.bps.go.id>

Gambar 3.1
Figures

Piramida Penduduk Kecamatan Gununghalu, 2021
Population Pyramid of Gununghalu Subdistrict, 2021



Sumber/Source: BPS dan Kementerian Dalam Negeri/BPS-Statistics Indonesia and Ministry of Home Affairs

Gambar 3.2
Figures

Persentase Penduduk Kecamatan Gunungghalu Menurut Desa, 2021
Percentage of Gunungghalu Subdistrict Population by Village, 2021



Sumber/Source: BPS dan Kementerian Dalam Negeri/BPS-Statistics Indonesia and Ministry of Home Affairs

Tabel
Table 3.1**Penduduk, Distribusi Persentase Penduduk, Kepadatan Penduduk, Rasio Jenis Kelamin Penduduk Menurut Desa/ Kelurahan di Kecamatan Gununghalu, 2021**
Population, Percentage Distribution of Population, Population Density, and Population Sex Ratio by Villages/ Kelurahan in Gununghalu Subdistrict, 2021

Desa/Kelurahan Village/Kelurahan	Penduduk/Population		
	Laki-Laki/Male	Perempuan/Female	Jumlah/Total
(1)	(2)	(3)	(4)
Cilangari	4 209	4 025	8 234
Sindangjaya	2 216	2 061	4 277
Bunijaya	5 068	4 801	9 869
Sirnajaya	6 616	6 394	13 010
Gununghalu	6 541	6 350	12 891
Celak	4 878	4 408	9 286
Wargasaluyu	3 568	3 366	6 934
Sukasari	2 846	2 722	5 568
Tamanjaya	4 059	3 784	7 843
Gununghalu	40 001	37 911	77 912

Sumber/Source: Database SIJAK Provinsi Jawa Barat Hasil Konsolidasi per 31 Desember 2022

Lanjutan Tabel/*Continued Table 3.1*

Desa/Kelurahan Village/Kelurahan	Persentase Penduduk Percentage of Total Population	Kepadatan Penduduk (per Km²) Population Density per sq.km	Rasio Jenis Kelamin Penduduk Population Sex Ratio
(1)	(5)	(6)	(7)
Cilangari	10.57	900.9	105
Sindangjaya	5.49	211.2	108
Bunijaya	12.67	637.5	106
Sirnajaya	16.70	374.5	103
Gununghalu	16.55	275.2	103
Celak	11.92	1 016.0	111
Wargasaluyu	8.90	1 144.2	106
Sukasari	7.15	769.1	105
Tamanjaya	10.07	668.6	107
Gununghalu	100	5 997.2	106

Catatan/*Note:* ...Sumber/*Source:* Database SIAK Provinsi Jawa Barat Hasil konsolidasi per 31 Desember 2022

Tabel 3.2
Table

Jumlah Penduduk Menurut Kelompok Umur dan Jenis Kelamin di Kecamatan Gununghalu, 2021
Number of Population by Age and Sex in Gununghalu Subdistrict, 2021

Kelompok Umur <i>Age Groups</i>	Jenis Kelamin/Sex		
	Laki-Laki <i>Male</i>	Perempuan <i>Female</i>	Jumlah <i>Total</i>
(1)	(2)	(3)	(4)
0-4	3 117	2 855	5 972
5-9	3 614	3 314	6 928
10-14	3 260	3 163	6 423
15-19	2 907	2 731	5 638
20-24	3 726	3 349	7 075
25-29	3 324	3 076	6 400
30-34	2 766	2 506	5 272
35-39	3 035	3 120	6 155
40-44	2 690	2 751	5 441
45-49	2 893	2 966	5 859
50-54	2 366	2 180	4 546
55-59	1 947	1 899	3 846
60-64	1 525	1 290	2 815
65-69	1 083	1 011	2, 94
70-74	685	707	1 392
75+	1 063	993	2 056
Gununghalu	40 001	37 911	77 912

Catatan/Note: ...

Sumber/Source: Database SIAK Provinsi Jawa Barat Hasil konsolidasi per 31 Desember 2022

04

SOSIAL DAN KESEJAHTERAAN RAKYAT
SOCIAL AND WELFARE

<https://bandungbaratkab.bps.go.id>

PENJELASAN TEKNIS

1. Jenjang Pendidikan Formal terdiri atas pendidikan dasar, pendidikan menengah, dan pendidikan tinggi. Jenis pendidikan yang diajarkan mencakup pendidikan umum, kejuruan, akademik, profesi, vokasi, keagamaan, dan khusus.
 - a. Pendidikan Dasar berbentuk Sekolah Dasar (SD) dan Madrasah Ibtidaiyah (MI) atau bentuk lain yang sederajat serta Sekolah Menengah Pertama (SMP) dan Madrasah Tsanawiyah (MTs), atau bentuk lain yang sederajat.
 - b. Pendidikan Menengah berbentuk Sekolah Menengah Atas (SMA), Madrasah Aliyah (MA), Sekolah Menengah Kejuruan (SMK), dan Madrasah Aliyah Kejuruan (MAK), atau bentuk lain yang sederajat.
 - c. Pendidikan Tinggi merupakan jenjang pendidikan setelah pendidikan menengah yang mencakup program pendidikan diploma, sarjana, magister, spesialis, dan doktor yang diselenggarakan oleh perguruan tinggi. Perguruan tinggi dapat berbentuk akademi, politeknik, sekolah tinggi, institut, atau universitas.
2. Rumah Sakit adalah tempat pemeriksaan dan perawatan kesehatan, biasanya berada di bawah pengawasan kesehatan, biasanya berada di bawah pengawasan dokter/tenaga

TECHNICAL NOTES

1. *The Formal Education Level consists of primary education, secondary education, and high education. The kind of education that taught consists of general education, vocational, academic, professional, religious, and specific education.*
 - a. *The Primary Education consists of Elementary School and Islamic Elementary School or other equivalent forms and Junior High School and MTs, or other equivalent forms.*
 - b. *The Secondary Education consists of the senior high school, MA, Vocational School, and Vocational Madrasah Aliyah, or other equivalent.*
 - c. *The High Education consists of the education level after the secondary education that consists of diplomas, bachelor, master, specialist, and doctoral degrees that are held by the college. The colleges can be academy, polytechnic, high school, institute, or university.*
2. *Hospital is a place for health check, usually controlled/ supervised by doctors/medical personnel to serve the ill patients to get outpatient or inpatient treatment services.*
3. *Maternity Hospital is a specialized hospital for childbirth, has specialist inspection service to pregnancy, childbirth, hospitalization and outpatient for mothers and children that is under the supervision of an obstetrician.*
4. *Public Health Center is technical*

- medis. yang melayani penderitaan yang sakit untuk berobat rawat jalan atau rawat inap.
3. Rumah Sakit Bersalin adalah sarana pelayanan kesehatan dengan izin sebagai rumah bersalin. dilengkapi pelayanan pemeriksaan kehamilan, persalinan serta pemeriksaan ibu dan anak yang berada di bawah pengawasan bidan senior.
 4. Puskesmas (Pusat Kesehatan Masyarakat) adalah unit pelaksana teknis dinas kesehatan kabupaten/kota yang mempunyai fungsi utama sebagai penyelenggara pelayanan kesehatan tingkat pertama. Wilayah kerja puskesmas maksimal adalah satu kecamatan dan untuk dapat menjangkau wilayah kerjanya. puskesmas mempunyai jaringan pelayanan yang meliputi unit Puskesmas Pembantu (Pustu), unit Puskesmas Keliling (Puskel), dan unit bidan desa/komunitas (Peraturan Menteri Kesehatan RI No. 75 Tahun 2015 Tentang Pusat Kesehatan Masyarakat).
 5. Posyandu (Pos Pelayanan Terpadu) merupakan salah satu bentuk Upaya Kesehatan Bersumber Daya Masyarakat (UKBDM) yang dikelola dan diselenggarakan dari, oleh, untuk, dan bersama masyarakat dalam penyelenggaraan pemanfaatan kesehatan.
- implementation unit of regency health department that have the primary function as a first-level health care providers. The working area standard of public health center is one Subdistrict and to reach their working areas. public health centers have a service network covering subsidiary of public health center. mobile public health center units. and midwife units (Regulation of the Minister of Health of Indonesia Number 75 Year 2015 about Public Health Center).*
5. *Integrated Services Post is one form of Health Efforts Human Sourced managed and organized from. by. for. and with the community in the implementation of health development. in order to empower people and provide convenience to the public in obtaining basic health services. primarily to accelerate the reduction in maternal and infant mortality (General Guidelines for Management of IHC by The Ministry of Health in collaboration with the Operations Working Group).*

guna member-dayakan masyarakat dan memberi-kan kemudahan kepada masyarakat dalam memperoleh pelayanan kese-hatan dasar. utamanya untuk mem-percepat penurunan angka kematian ibu dan bayi (Pedoman Umum Pe-ngelolaan Posyandu oleh Kementrian Kesehatan RI bekerja sama dengan Kelompok Kerja Operasional).

<https://bandungbaratkab.bps.go.id>

ULASAN

DESCRIPTION

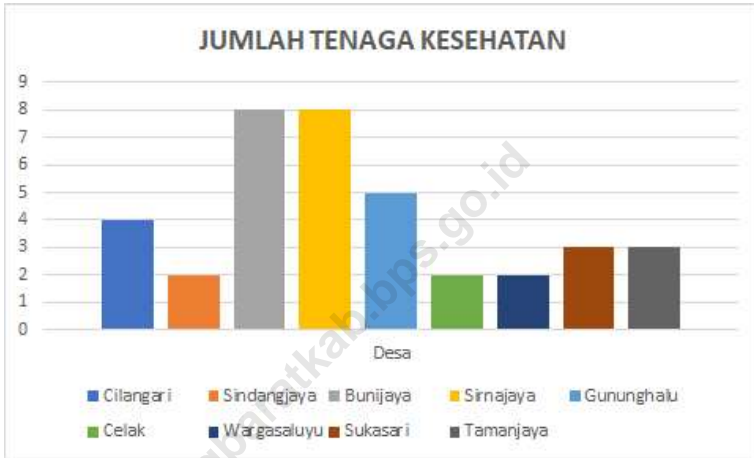
Kemiskinan di Kecamatan Gununghalu tahun 2021 meningkat 0,81 persen dibandingkan tahun 2020

Poverty in Gununghalu Subdistrict in 2021 0,81 percent than in 2020

<https://bandungbaratkab.bps.go.id>

Gambar 4.1
Figures

Jumlah Tenaga Kesehatan di Kecamatan Gununghalu, 2021
Number of Health Human Resources in Gununghalu Subdistrict, 2021



Sumber/Source : BPS, Pendataan Potensi Desa (Podes) 2021/BPS-Statistics Indonesia, Village Potential Data Collecting 2021

Gambar 4.2
Figures

Persentase Banyaknya Warga Penderita Kekurangan Gizi Menurut Desa/Kelurahan di Kecamatan Gununghalu, 2020
Number of People with Malnutrition by Villages/ Kelurahan in Gununghalu Subdistrict, 2020



Sumber/Source : BPS, Pendataan Potensi Desa (Podes) 2021/BPS-Statistics Indonesia, Village Potential Data Collecting 2021

4.1 PENDIDIKAN EDUCATION

Tabel 4.1.1 Banyaknya Desa¹/Kelurahan yang Memiliki Fasilitas Sekolah Menurut Tingkat Pendidikan di Kecamatan Gununghalu, 2019–2021
Number of Villages¹/Kelurahan Having Educational Facilities by Educational Level in Gununghalu Subdistrict, 2019–2021

Tingkat Pendidikan <i>Educational Level</i>	2019	2020	2021
(1)	(2)	(3)	(4)
Sekolah Dasar (SD) <i>Primary School</i>	37	37	37
Madrasah Ibtidaiyah (MI) <i>Madrasah Ibtidaiyah</i>	24	25	26
Sekolah Menengah Pertama (SMP) <i>Junior High School</i>	13	13	13
Madrasah Tsanawiyah (MTs) <i>Madrasah Tsanawiyah (MTs)</i>	13	13	13
Sekolah Menengah Atas (SMA) <i>Senior High School</i>	2	2	1
Sekolah Menengah Kejuruan (SMK) <i>Vocational High School</i>	7	7	7
Madrasah Aliyah (MA) <i>Madrasah Aliyah</i>	8	9	8
Akademi/Perguruan Tinggi <i>Academy/University</i>	-	-	1

Catatan/Note: ¹Desa pada tabel ini termasuk Unit Permukiman Transmigrasi (UPT) yang masih dibina oleh kementerian terkait/
Villages in this table include Transmigration Settlement Unit which is still fostered by the relevant ministries.

Sumber/Source: BPS, Pendataan Potensi Desa (Podes) 2020 dan 2021/BPS-Statistics Indonesia, *Village Potential Data Collecting 2020 and 2021*

Tabel 4.1.2 **Jumlah Sekolah Menurut Tingkat Pendidikan di Kecamatan, 2020/2021 dan 2021/2022**
Table 4.1.2 **Number of Schools by Educational Level in Gununghalu Subdistrict, 2020/2021 and 2021/2022**

Tingkat Pendidikan Educational Level	Negeri/Public		Swasta/Private		Jumlah/Total	
	2020/2021	2021/2022	2020/2021	2021/2022	2020/2021	2021/2022
(1)	(2)	(3)	(4)	(5)	(6)	(7)
Taman Kanak-Kanak (TK) ¹ /Kindergarten ¹	-	-	5	5	5	5
Raudatul Athfal (RA) ² Raudatul Athfal (RA) ²	-	-	43	44	43	44
Sekolah Dasar (SD) ¹ Elementary Schools ¹	35	35	-	-	35	35
Madrasah Ibtidaiyah (MI) ² /Madrasah Ibtidaiyah (MI) ²	-	-	27	27	27	27
Sekolah Menengah Pertama (SMP) ¹ /Junior High Schools ¹	5	5	7	7	12	12
Madrasah Tsanawiyah (MTs) ² /Madrasah Tsanawiyah (MTs) ²	1	1	11	11	12	12
Sekolah Menengah Atas (SMA) ¹ /Senior High Schools ¹	1	1	-	-	1	1
Sekolah Menengah Kejuruan (SMK) ¹ Vocational High Schools ¹	-	-	7	7	7	7
Madrasah Aliyah (MA) ² Madrasah Aliyah (MA) ²	-	-	7	7	7	7

Catatan/Note: ³ Seluruh Raudatul Athfal (RA) berstatus swasta/All Raudatul Athfal (RA) are private

Sumber/Source: ¹ Kementerian Pendidikan, Kebudayaan, Riset, dan Teknologi, Sistem Data Pokok Pendidikan, data semester ganjil laporan sampai dengan 30 November 2021/Ministry of Education, Culture, Research, and Technology, Basic Education Data System, odd semester report data up to 30 November 2021

² Kementerian Agama, EMIS, data semester ganjil laporan sampai dengan 17 Februari 2022/Ministry of Religious Affairs, EMIS, odd semester report data up to 17 February 2022

Tabel
Table 4.1.3

**Jumlah Guru Menurut Tingkat Pendidikan di Kecamatan
Gununghalu, 2020/2021 dan 2021/2022**
**Number of Teachers by Educational Level in Gununghalu
Subdistrict, 2020/2021 and 2021/2022**

Tingkat Pendidikan Educational Level	Negeri/Public		Swasta/Private		Jumlah/Total	
	2020/2021	2021/2022	2020/2021	2021/2022	2020/2021	2021/2022
(1)	(2)	(3)	(4)	(5)	(6)	(7)
Taman Kanak-Kanak (TK) ¹ /Kindergarten ¹	-	-	11	11	11	11
Raudatul Athfal (RA) ² Raudatul Athfal (RA) ²	-	-	129	157	129	157
Sekolah Dasar (SD) ^{1,3} Elementary Schools ^{1,3}	323	309	-	-	323	309
Madrasah Ibtidaiyah (MI) ² /Madrasah Ibtidaiyah (MI) ²	-	-	219	240	219	240
Sekolah Menengah Pertama (SMP) ^{1,3} / Junior High Schools ^{1,3}	95	95	68	86	163	181
Madrasah Tsanawiyah (MTs) ² /Madrasah Tsanawiyah (MTs) ²	16	32	130	136	146	168
Sekolah Menengah Atas (SMA) ^{1,3} /Senior High Schools ^{1,3}	29	33	-	-	29	33
Sekolah Menengah Kejuruan (SMK) ^{1,3,4} Vocational High Schools ^{1,3,4}	-	-	91	93	91	93
Madrasah Aliyah (MA) ² Madrasah Aliyah (MA) ²	-	-	92	114	92	114

Catatan/Note: ³ Jumlah guru termasuk kepala sekolah dan guru/The total of teachers including headmaster and teacher.

⁴ Guru yang mengajar di dua sekolah atau lebih dihitung di masing-masing sekolah/Teacher who taught in two schools or more counted in every school.

Sumber/Source: ¹ Kementerian Pendidikan, Kebudayaan, Riset, dan Teknologi, Sistem Data Pokok Pendidikan, data semester ganjil laporan sampai dengan 30 November 2021/Ministry of Education, Culture, Research, and Technology, Basic Education Data System, odd semester report data up to 30 November 2021

² Kementerian Agama, EMIS, data semester ganjil laporan sampai dengan 17 Februari 2022/Ministry of Religious Affairs, EMIS, odd semester report data up to 17 February 2022

Tabel 4.1.4 Jumlah Murid Menurut Tingkat Pendidikan di Kecamatan Gununghalu, 2020/2021 dan 2021/2022
Number of Pupils by Educational Level in Gununghalu Subdistrict, 2020/2021 and 2021/2022

Tingkat Pendidikan Educational Level	Negeri/Public		Swasta/Private		Jumlah/Total	
	2020/2021	2021/2022	2020/2021	2021/2022	2020/2021	2021/2022
(1)	(2)	(3)	(4)	(5)	(6)	(7)
Taman Kanak-Kanak (TK) ¹ /Kindergarten ¹	-	-	152	141	152	141
Raudatul Athfal (RA) ² Raudatul Athfal (RA) ²	-	-	1 103	1 132	1 103	1 132
Sekolah Dasar (SD) ¹ Elementary Schools ¹	5 460	5 467	-	-	5 460	5 467
Madrasah Ibtidaiyah (MI) ² /Madrasah Ibtidaiyah (MI) ²	-	-	2 645	2 618	2 645	2 618
Sekolah Menengah Pertama (SMP) ¹ /Junior High Schools ¹	1 837	1 715	1 303	1 376	3 140	3 091
Madrasah Tsanawiyah (MTs) ² /Madrasah Tsanawiyah (MTs) ²	199	210	1 033	960	1 232	1 170
Sekolah Menengah Atas (SMA) ¹ /Senior High Schools ¹	829	825	-	-	829	825
Sekolah Menengah Kejuruan (SMK) ¹ Vocational High Schools ¹	-	-	1 433	1 617	1 433	1 617
Madrasah Aliyah (MA) ² Madrasah Aliyah (MA) ²	-	-	775	793	775	793

Catatan/Note: ³ Jumlah guru termasuk kepala sekolah dan guru/The total of teachers including headmaster and teacher.

⁴ Guru yang mengajar di dua sekolah atau lebih dihitung di masing-masing sekolah/Teacher who taught in two schools or more counted in every school.

Sumber/Source: ¹ Kementerian Pendidikan, Kebudayaan, Riset, dan Teknologi, Sistem Data Pokok Pendidikan, data semester ganjil laporan sampai dengan 30 November 2021/Ministry of Education, Culture, Research, and Technology, Basic Education Data System, odd semester report data up to 30 November 2021

² Kementerian Agama, EMIS, data semester ganjil laporan sampai dengan 17 Februari 2022/Ministry of Religious Affairs, EMIS, odd semester report data up to 17 February 2022

4.2 KESEHATAN HEALTH

Tabel 4.2.1 Banyaknya Desa¹/Kelurahan yang Memiliki Sarana Kesehatan Menurut Jenis Sarana Kesehatan di Kecamatan Gununghalu, 2019–2021
Number of Villages¹/Kelurahan Health Facilities by Type of Health Facilities in Gununghalu Subdistrict, 2019–2021

Jenis Sarana Kesehatan <i>Type of Health Facilities</i>	2019	2020	2021
(1)	(2)	(3)	(4)
Rumah Sakit <i>Hospital</i>	-	-	-
Rumah Sakit Bersalin <i>Maternity Hospital</i>	-	-	-
Poliklinik/Balai Pengobatan <i>Polyclinic</i>	3	3	3
Puskesmas Rawat Inap <i>Public Health Center with Inpatient Care</i>	1	1	1
Puskesmas Tanpa Rawat Inap <i>Public Health Center without Inpatient Care</i>	2	4	4
Apotek <i>Pharmacy</i>	2	2	2

Catatan/Note: ...

Sumber/Source: BPS, Pendataan Potensi Desa (Podes) 2019–2021/BPS-Statistics Indonesia, Village Potential Data Collecting 2019–2021

Tabel
Table 4.2.2**Banyaknya Warga Penderita Kekurangan Gizi Menurut
Desa/Kelurahan di Kecamatan Gununghalu, 2020**
**Number of People with Malnutrition by Villages/Kelurahan
in Gununghalu Subdistrict, 2020**

Desa/Kelurahan Village/Kelurahan	2020
(1)	(2)
Cilangari	-
Sindangjaya	-
Bunijaya	-
Sirnajaya	-
Gununghalu	-
Celak	-
Wargasaluyu	-
Sukasari	-
Tamanjaya	-
Gununghalu	-

Catatan/Note: ...

Sumber/Source: BPS, Pendataan Potensi Desa (Podes) 2021/BPS-Statistics Indonesia, Village Potential Data Collecting 2021

4.3 PERUMAHAN DAN LINGKUNGAN HOUSING AND ENVIRONMENT

Tabel
Table 4.3.1 **Banyaknya Desa/Kelurahan Menurut Sumber Air Minum Sebagian Besar Keluarga di Kecamatan Gununghalu, 2019–2021**
Number of Villages/Kelurahan by Drinking Water Source of Majority Family in Gununghalu Subdistrict, 2019–2021

Sumber Air Minum Source of Drinking Water	2019	2020	2021
(1)	(2)	(3)	(4)
Air Kemasan Bermerk/ <i>Branded Bottled Water</i>	-	-	-
Air Isi Ulang/ <i>Refil Water</i>	-	-	-
Leding Dengan Meteran/ <i>Metered Piped Water</i>	-	-	-
Leding Tanpa Meteran/ <i>Non Metered Piped Water</i>	2	3	-
Sumur Bor atau Pompa/ <i>Artesian Well or Pumped Water</i>	1	-	1
Sumur/ <i>Well</i>	4	5	4
Mata Air/ <i>Spring</i>	2	1	4
Sungai/Danau/Kolam/ Waduk/Situ/ Embung/Bendungan/ <i>River/Lake/Pond/ Reservoir/Dam</i>	-	-	-
Air Hujan/ <i>Rainwater</i>	-	-	-
Lainnya/ <i>Others</i>	-	-	-

Catatan/*Note*: ...

Sumber/*Source*: BPS, Pendataan Potensi Desa (Podes) 2019–2021/*BPS-Statistics Indonesia, Village Potential Data Collecting 2019–2021*

Tabel 4.3.2 Banyaknya Keluarga Menurut Desa/Kelurahan dan Jenis Pengguna Listrik di Kecamatan Gununghalu, 2021
Number of Family by Villages/Kelurahan and Type of Electricity Consumer in Gununghalu Subdistrict, 2021

Desa/Kelurahan Village/Kelurahan	Pegguna Listrik Electricity Consumer			Bukan Pegguna Listrik Not Electricity Consumer
	PLN State Electricity Company	Non PLN Non-State Electricity Company	Jumlah Total	
(1)	(2)	(3)	(4)	(5)
Cilangari	2144	300	2444	-
Sindangjaya	1680	-	1680	-
Bunijaya	2667	-	2667	-
Sirnajaya	3239	-	3239	-
Gununghalu	3200	45	3245	-
Celak	2481	-	2481	-
Wargasaluyu	1818	-	1818	-
Sukasari	1530	-	1530	-
Tamanjaya	1922	-	1922	-
Gununghalu	20681	345	21026	-

Catatan/Note: ...

Sumber/Source: BPS, Pendataan Potensi Desa (Podes) 2021/BPS-Statistics Indonesia, Village Potential Data Collecting 2021

Tabel
Table 4.3.3**Banyaknya Desa/Kelurahan Menurut Sumber Penerangan Jalan Utama Desa/Kelurahan di Kecamatan Gununghalu, 2019–2021**
Number of Villages/Kelurahan by Source of Villages/ Kelurahan's Main Street Illumination in Gununghalu Subdistrict, 2019–2021

Sumber Penerangan Jalan Utama <i>Source of Main Street Illumination</i>	2019	2020	2021
(1)	(2)	(3)	(4)
Listrik Pemerintah/ <i>State Electricity</i>	4	6	7
Listrik Non Pemerintah/ <i>Non-State Electricity</i>	1	1	2
Non Listrik/ <i>Non-Electric</i>	-	-	-

Catatan/Note: ...

Sumber/Source: BPS, Pendataan Potensi Desa (Podes) 2019–2021/BPS-Statistics Indonesia, Village Potential Data Collecting 2019–2021

Tabel 4.3.4 **Banyaknya Desa/Kelurahan Menurut Penggunaan Fasilitas Tempat Buang Air Besar Sebagian Besar Keluarga di Kecamatan Gununghalu, 2019–2021**
Number of Villages/Kelurahan by Toilet Facility Used by Majority Family in Gununghalu Subdistrict, 2019–2021

Fasilitas Tempat Buang Air Besar <i>Toilet Facility</i>	2019	2020	2021
(1)	(2)	(3)	(4)
Jamban/Toilet			
Sendiri/ <i>Private</i>	9	9	9
Bersama/ <i>Shared</i>	-	-	-
Umum/ <i>Public</i>	-	-	-
Bukan Jamban/<i>Non-Toilet</i>	-	-	-
Jumlah/<i>Total</i>	9	9	9

Catatan/*Note*: ...

Sumber/*Source*: BPS, Pendataan Potensi Desa (Podes) 2019–2021/BPS-Statistics Indonesia, Village Potential Data Collecting 2019–2021

Tabel 4.3.5
Table

Banyaknya Desa/Kelurahan Menurut Jenis Bahan Bakar untuk Memasak yang Digunakan Sebagian Besar Keluarga di Kecamatan Gununghalu, 2021
Number of Villages/Kelurahan by Type of Cooking Fuel Used by Majority Family in Gununghalu Subdistrict, 2021

Jenis Bahan Bakar untuk Memasak <i>Type of Cooking Fuel</i>	2021
(1)	(2)
Listrik/ <i>Electric</i>	-
Elpiji 5,5 kg/ <i>Blue Gas 5.5 kg-LPG</i>	-
Elpiji 12 kg/ <i>12 kg-LPG</i>	-
Elpiji 3 kg/ <i>3 kg-LPG</i>	9
Gas Kota/ <i>City Gas</i>	-
Biogas/ <i>Biogas</i>	-
Minyak Tanah/ <i>Kerosene</i>	-
Briket/ <i>Briquettes</i>	-
Arang/ <i>Charcoal</i>	-
Kayu Bakar/ <i>Firewood</i>	-
Lainnya/ <i>Others</i>	-
Jumlah/Total	9

Catatan/Note: ...

Sumber/Source: BPS, Pendataan Potensi Desa (Podes) 2021/BPS-Statistics Indonesia, Village Potential Data Collecting 2021

4.4 AGAMA DAN SOSIAL LAINNYA RELIGION AND OTHER SOCIAL AFFAIRS

Tabel 4.4.1 **Jumlah Tempat Peribadatan Menurut Desa/Kelurahan di Kecamatan Gununghalu, 2021**
Table 4.4.1 **Number of Worship Places by Villages/Kelurahan in Gununghalu Subdistrict, 2021**

Desa/Kelurahan Village/Kelurahan	Masjid Mosque	Mushola Pray Room	Gereja Protestan Protestant Church	Gereja Katholik Catholic Church	Pura Temple	Wihara
(1)	(2)	(3)	(4)	(5)	(6)	(7)
Cilangari	34	99	-	-	-	-
Sindangjaya	20	45	-	-	-	-
Bunijaya	26	45	-	-	-	-
Sirnajaya	38	99	-	-	-	-
Gununghalu	34	87	-	-	-	-
Celak	35	15	-	-	-	-
Wargasaluyu	24	38	-	-	-	-
Sukasari	21	70	-	-	-	-
Tamanjaya	23	95	-	-	-	-
Gununghalu	255	593	-	-	-	-

Catatan/Note: ...

Sumber/Source: BPS, Pendataan Potensi Desa (Podes) 2021/BPS-Statistics Indonesia, Village Potential Data Collecting 2021

Tabel 4.4.2
Table

**Banyaknya Kejadian Bencana Alam Menurut Desa/
Kelurahan dan Jenis Bencana Alam di Kecamatan
Gununghalu, 2020**
*Number of Natural Disaster Events by Villages/Kelurahan
and Type of Natural Disaster in Subdistrict, 2020*

Desa/Kelurahan <i>Village/Kelurahan</i>	Gempa Bumi <i>Earthquake</i>	Tsunami <i>Tsunami</i>	Gunung Meletus <i>Volcanic Eruption</i>	Tanah Longsor <i>Landslide</i>
(1)	(2)	(3)	(4)	(5)
Cilangari	2	-	-	-
Sindangjaya	2	-	-	-
Bunijaya	2	-	-	-
Sirajaya	2	-	-	-
Gununghalu	2	-	-	-
Celak	2	-	-	-
Wargasaluyu	-	-	-	-
Sukasari	2	-	-	-
Tamanjaya	2	-	-	-
Gununghalu	16	-	-	-

Lanjutan Tabel/*Continued Table 4.4.2*

Desa/Kelurahan Village/Kelurahan	Banjir Floods	Banjir Bandang Flash Floods	Kekeringan Drought	Kebakaran Hutan dan Lahan Forest and Land Fires
(1)	(6)	(7)	(8)	(9)
Cilangari	-	-	-	-
Sindangjaya	-	-	-	-
Bunijaya	-	-	-	-
Sirnajaya	-	-	-	-
Gununghalu	-	-	-	-
Celak	-	-	-	-
Wargasaluyu	-	-	-	-
Sukasari	-	-	-	-
Tamanjaya	-	-	-	-
Gununghalu	-	-	-	-

Lanjutan Tabel/*Continued Table 4.4.2*

Desa/Kelurahan Village/Kelurahan	Angin Puyuh/ Puting Beliung/ Topan Tornado/Typhoon	Gelombang Pasang Tidal Wave	Abrasi Abrasion
(1)	(10)	(11)	(12)
Cilangari	-	-	-
Sindangjaya	-	-	-
Bunijaya	-	-	-
Sirnajaya	-	-	-
Gununghalu	-	-	-
Celak	-	-	-
Wargasaluyu	-	-	-
Sukasari	-	-	-
Tamanjaya	-	-	-
Gununghalu	-	-	-

Catatan/Note: ...

Sumber/Source: BPS, Pendataan Potensi Desa (Podes) 2021/BPS-Statistics Indonesia, Village Potential Data Collecting 2021

Tabel
Table 4.4.3

Banyaknya Korban Jiwa Akibat Bencana Alam Menurut Desa/Kelurahan dan Jenis Bencana Alam di Kecamatan Gununghalu, 2020
Number of Fatalities Due to Natural Disasters by Villages/ Kelurahan and Type of Natural Disaster in Gununghalu Subdistrict, 2020

Desa/Kelurahan <i>Village/Kelurahan</i>	Gempa Bumi <i>Earthquake</i>	Tsunami <i>Tsunami</i>	Gunung Meletus <i>Volcanic Eruption</i>	Tanah Longsor <i>Landslide</i>
(1)	(2)	(3)	(4)	(5)
Cilangari	-	-	-	-
Sindangjaya	-	-	-	-
Bunijaya	-	-	-	-
Sirnajaya	-	-	-	-
Gununghalu	-	-	-	-
Celak	-	-	-	-
Wargasaluyu	-	-	-	-
Sukasari	-	-	-	-
Tamanjaya	-	-	-	-
Gununghalu	-	-	-	-

Lanjutan Tabel/*Continued Table 4.4.3*

Desa/Kelurahan Village/Kelurahan	Banjir Floods	Banjir Bandang Flash Floods	Kekeringan Drought	Kebakaran Hutan dan Lahan Forest and Land Fires
(1)	(6)	(7)	(8)	(9)
Cilangari	-	-	-	-
Sindangjaya	-	-	-	-
Bunijaya	-	-	-	-
Sirnajaya	-	-	-	-
Gununghalu	-	-	-	-
Celak	-	-	-	-
Wargasaluyu	-	-	-	-
Sukasari	-	-	-	-
Tamanjaya	-	-	-	-
Gununghalu	-	-	-	-

Lanjutan Tabel/*Continued Table 4.4.3*

Desa/Kelurahan Village/Kelurahan	Angin Puyuh/ Puting Beliung/ Topan Tornado/Typhoon	Gelombang Pasang Tidal Wave	Abrasi Abrasion
(1)	(10)	(11)	(12)
Cilangari	-	-	-
Sindangjaya	-	-	-
Bunijaya	-	-	-
Sirnajaya	-	-	-
Gununghalu	-	-	-
Celak	-	-	-
Wargasaluyu	-	-	-
Sukasari	-	-	-
Tamanjaya	-	-	-
Gununghalu	-	-	-

Catatan/*Note*: ...Sumber/*Source*: BPS, Pendataan Potensi Desa (Podes) 2021/*BPS-Statistics Indonesia, Village Potential Data Collecting 2021*

Tabel 4.4.4
Table

**Keberadaan Fasilitas/Upaya Antisipasi/Mitigasi
Bencana Alam Menurut Desa/Kelurahan di Kecamatan
Gununghalu, 2021**
*Existence of Facilities/Efforts for Anticipation/Mitigation
of Natural Disasters by Villages/Kelurahan by Villages/
Kelurahan in Gununghalu Subdistrict, 2021*

Desa/Kelurahan Village/Kelurahan	Sistem Peringatan Dini Bencana Alam Natural Disaster Early Warning System	Sistem Peringatan Dini Khusus Tsunami Tsunami Early Warning System	Perlengkapan Keselamatan Safety Equipment
(1)	(2)	(3)	(4)
Cilangari	2	-	6
Sindangjaya	2	-	6
Bunijaya	2	-	6
Sirnajaya	2	-	6
Gununghalu	2	-	6
Celak	2	-	6
Wargasaluyu	2	-	6
Sukasari	2	-	6
Tamanjaya	2	-	6
Gununghalu	18	-	54

Lanjutan Tabel/Continued Table 4.4.4

Desa/Kelurahan Village/Kelurahan	Rambu-Rambu dan Jalur Evakuasi Bencana Sign and Evacuation Route	Pembuatan, Perawatan, atau Normalisasi: Sungai, Kanal, Tanggul, Parit, Drainase, Waduk, Pantai, dll Manufacture, Maintenance, or Normalization: Rivers, Canals, Embankment, etc
(1)	(5)	(6)
Cilangari	8	2
Sindangjaya	8	2
Bunijaya	8	2
Sirnajaya	8	2
Gununghalu	8	2
Celak	8	2
Wargasaluyu	8	2
Sukasari	8	2
Tamanjaya	8	2
Gununghalu	72	18

Catatan/Note: ...

Sumber/Source: BPS, Pendataan Potensi Desa (Podes) 2021/BPS-Statistics Indonesia, Village Potential Data Collecting 2021

Tabel
Table 4.4.5

Banyaknya Desa/Kelurahan yang Memiliki Kelompok Kegiatan Olahraga Menurut Jenis Olahraga dan Ketersediaan Fasilitas/Lapangan Olahraga di Kecamatan Gununghalu, 2021
Number of Villages/Kelurahan Having Sport Activities Groups by Type of Sport and Availability of Sport Facilities/Fields in Gununghalu Subdistrict, 2021

Jenis Olahraga <i>Type of Sport</i>	Kondisi Fasilitas/Lapangan Olahraga <i>Condition of Sport Facilities/Fields</i>			Tidak Ada Fasilitas/ Lapangan Olahraga <i>No Sport Facilities/ Fields</i>
	Baik	Rusak Sedang	Rusak Parah	
(1)	(2)	(3)	(4)	(5)
Sepak Bola/ <i>Soccer</i>	7	2	-	-
Bola Voli/ <i>Volley Ball</i>	6	1	-	2
Bulu Tangkis/ <i>Badminton</i>	7	1	-	1
Bola Basket/ <i>Basket Ball</i>	-	-	-	9
Tenis Lapangan/ <i>Court Tennis</i>	-	-	-	9
Tenis Meja/ <i>Table Tennis</i>	6	3	-	-
Futsal/ <i>Futsal</i>	6	-	-	3
Renang/ <i>Swimming</i>	1	-	-	8
Bela Diri/ <i>Martial Arts</i>	8	-	-	1
Bilyard/ <i>Billiards</i>	-	-	-	9
Fitnes, Aerobik, dll/ <i>Fitness, Aerobics, etc</i>	1	-	-	8
Lainnya/ <i>Others</i>	-	-	-	9

Catatan/Note: ...

Sumber/Source: BPS, Pendataan Potensi Desa (Podes) 2021/BPS-Statistics Indonesia, Village Potential Data Collecting 2021

05

**PERTANIAN
AGRICULTURE**

<https://bandungbaratkab.bps.go.id>

PENJELASAN TEKNIS

1. Luas panen adalah luas tanaman sayuran, buah-buahan, biofarmaka dan tanaman hias yang yang diambil hasilnya/ dipanen pada periode pelaporan.
2. Luas panen untuk tanaman sayuran: luas tanaman yang dipanen sekaligus/habis/ dibongkar dan luas tanaman yang dipanen berkali-kali (lebih dari satu kali)/belum habis. a. Tanaman yang dipanen sekaligus/ habis/dibongkar adalah tanaman yang sehabis panen langsung dibongkar/ dicabut, terdiri dari bawang merah, bawang putih, bawang daun, kentang, kol/ kubis, kembang kol, petsai/sawi, wortel, lobak, dan kacang merah. b. Tanaman yang dipanen berkali-kali (lebih dari satu kali)/ belum habis adalah tanaman yang pemanenannya lebih dari satu kali dan biasanya dibongkar apabila panen terakhir sudah tidak memadai lagi, terdiri dari: kacang panjang, cabe besar, cabe rawit, jamur, tomat, terung, buncis, ketimun, labu siam, kangkung, bayam, melon, semangka, dan blewah.
3. Produksi adalah hasil menurut bentuk produk dari setiap tanaman sayuran, buah-buahan, biofarmaka dan tanaman hias yang diambil berdasarkan luas yang dipanen/tanaman yang menghasilkan pada bulan/

TECHNICAL NOTES

1. *Harvested area is area which vegetable, fruit, medicinal and ornamental plant of crop harvested during the period of report.*
2. *Harvested area of vegetables: area of entirely plant harvested/ demolished and plant harvested several times/undemolished.*
 - a. *Entirely plants harvested/ demolished are plants usually harvested once and demolished to be substituted by other plants, consisting of: shallots, garlic, leeks, potato, cabbage, cauli flower, mustard green, carrots, Chinese radish, and red kidney beans.*
 - b. *Plants harvested several times/undemolished are plants usually harvested more than once and demolished in the case that the last harvest was economically not profitable. They consist of: yardlong beans, chili, small chili, mushroom, tomatoes, egg plant, french beans, cucumber, pumpkin/chajota, swamp cabbage, spinach, melon, watermelon, and blewah.*
3. *Production is the standard production quantity form of vegetable, fruit, medicinal and ornamental plant based on harvested area/the number of production plants reported monthly/quarterly.*

Triwulan laporan

ULASAN

Penghasil kopi terbanyak di Kecamatan Gununghalu tahun 2021 adalah Desa Gudangkahuripan

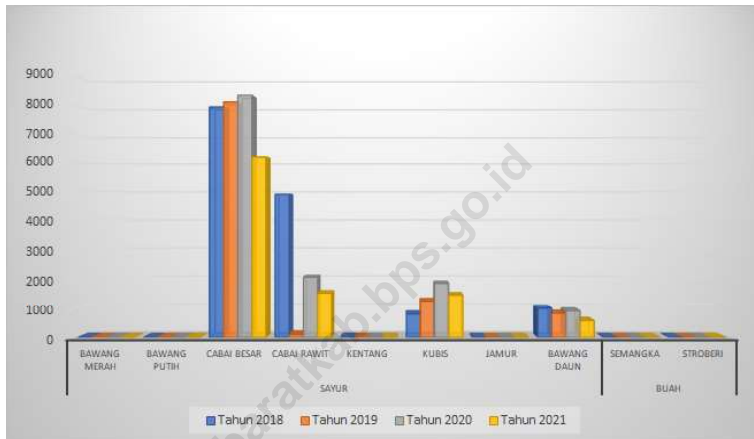
DESCRIPTION

The biggest producer of Coffe in Gununghalu Subdistrict in 2021 is Gudangkahuripan Village

<https://bandungbaratkab.bps.go.id>

Gambar 5.1
Figures

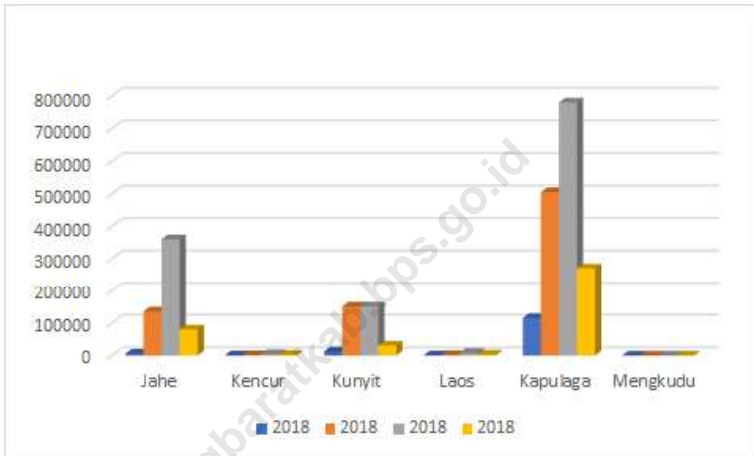
Produksi Tanaman Sayuran dan Buah-buahan Semusim Menurut Jenis Tanaman di Kecamatan Gununghalu (kuintal), 2018–2021
Production of Seasonal Vegetables and Fruits by Kind of Plant in Gununghalu Subdistrict (quintal), 2018–2021



Sumber/Source : BPS, Statistik Pertanian Hortikultura SPH-SBS/BPS-Statistics Indonesia, Agricultural Statistic for Horticulture SPH-SBS

Gambar 5.2
Figures

Produksi Tanaman Biofarmaka Menurut Jenis Tanaman di Kecamatan Gununghalu (kg), 2018–2021
Production of Medicinal Plants by Kind of Plant in Gununghalu Subdistrict (kg), 2018–2021



Sumber/Source : BPS, Statistik Pertanian Hortikultura SPH-SBS/BPS-Statistics Indonesia, Agricultural Statistic for Horticulture SPH-SBS

Tabel
Table 5.1

Luas Panen Tanaman Sayuran dan Buah-buahan Semusim Menurut Jenis Tanaman di Kecamatan Gununghalu (ha), 2018–2021
Harvested Area of Seasonal Vegetables and Fruits by Kind of Plant in Gununghalu Subdistrict (ha), 2018–2021

Jenis Tanaman Kind of Plants	2018	2019	2020	2021 ^x
(1)	(2)	(3)	(4)	(3)
Sayuran/Vegetables:				
Bawang Merah/Shallots	-	-	-	-
Bawang Putih/Garlic	-	-	-	-
Cabai Besar/Chili/Big Chili	31	32	38	32
Cabai Rawit/Chili/Cayenne Pepper	13	1	10	14
Kentang/Potato	-	-	-	-
Kubis/Cabbage	7	28	23	20
Jamur/Mushroom	-	-	-	-
Bawang Daun/Scallion	16	20	23	16
Buah-buahan/Fruits:				
Semangka/Watermelon	-	-	-	-
Stroberi/Strawberry	-	-	-	-

Catatan/Note: ...

Sumber/Source: BPS, Statistik Pertanian Hortikultura SPH-SBS/BPS-Statistics Indonesia, Agricultural Statistic for Horticulture SPH-SBS

Tabel
Table 5.2

Produksi Tanaman Sayuran dan Buah-buahan Semusim Menurut Jenis Tanaman di Kecamatan Gununghalu (kuintal), 2018–2021
Production of Seasonal Vegetables and Fruits by Kind of Plant in Gununghalu Subdistrict (quintal), 2018–2021

Jenis Tanaman Kind of Plants	2018	2019	2020	2021 ^x
(1)	(2)	(3)	(4)	(3)
Sayuran/Vegetables:				
Bawang Merah/Shallots	-	-	-	-
Bawang Putih/Garlic	-	-	-	-
Cabai Besar/Chili/Big Chili	7 930	8 100	8 330	6 170
Cabai Rawit/Chili/Cayenne Pepper	4 900	100	2 070	1 525
Kentang/Potato	-	-	-	-
Kubis/Cabbage	800	1 250	1 860	1 460
Jamur/Mushroom	-	-	-	-
Bawang Daun/Scallion	1000	825	912	575
Buah-buahan/Fruits:				
Semangka/Watermelon	-	-	-	-
Stroberi/Strawberry	-	-	-	-

Catatan/Note: ...

Sumber/Source: BPS, Statistik Pertanian Hortikultura SPH-SBS/BPS-Statistics Indonesia, Agricultural Statistic for Horticulture SPH-SBS

Tabel
Table 5.3

**Luas Panen Tanaman Biofarmaka Menurut Jenis Tanaman
di Kecamatan Gununghalu (m²), 2018–2021**
*Harvested Area of Medicinal Plants by Kind of Plant in
Gununghalu Subdistrict (m²), 2018–2021*

Jenis Tanaman Kind of Plants	2018	2019	2020	2021*
(1)	(2)	(3)	(4)	(3)
Jahe/Ginger	6000	135 000	360 000	80 000
Kencur/East Indian Galangal	480	1 000	4 000	2 050
Kunyit/Turmeric	12 400	150 000	150 000	30 500
Laos/Lengkuas/Galanga	300	2 000	8 000	3 000
Kapulaga/Ja va Cardamom	115 000	505 000	780 000	270 000
Mengkudu/Indian Mulberry	-	-	-	-

Catatan/Note: ...

Sumber/Source: BPS, Statistik Pertanian Hortikultura SPH-TBF/BPS-Statistics Indonesia, Agricultural Statistic for Horticulture SPH-TBF

Tabel
Table 5.4

**Produksi Tanaman Biofarmaka Menurut Jenis Tanaman di
Kecamatan Gununghalu (kg), 2018–2021**
*Production of Medicinal Plants by Kind of Plant in
Gununghalu Subdistrict (kg), 2018–2021*

Jenis Tanaman Kind of Plants	2018	2019	2020	2021 ^x
(1)	(2)	(3)	(4)	(3)
Jahe/Ginger	12 000	270 000	1 600 000	269 000
Kencur/East Indian Galangal	240	200	10 100	2 060
Kunyit/Turmeric	36 000	450 000	1 000 000	85 500
Laos/Lengkuas/Galanga	1 000	6 000	43 200	6 750
Kapulaga/Ja va Cardamom	130 000	510 000	1 340 000	970 000
Mengkudu/Indian Mulberry	-	-	-	-

Catatan/Note: ...

Sumber/Source: BPS, Statistik Pertanian Hortikultura SPH-TBF/BPS-Statistics Indonesia, Agricultural Statistic for Horticulture SPH-TBF

Tabel
Table 5.5

**Luas Panen Tanaman Hias Menurut Jenis Tanaman di
Kecamatan Gununghalu (m²), 2018–2021**
*Harvested Area of Ornamental Plants by Kind of Plant in
Gununghalu Subdistrict (m²), 2018–2021*

Jenis Tanaman Kind of Plants	2018	2019	2020	2021 ^x
(1)	(2)	(3)	(4)	(3)
Anggrek/ <i>Orchid</i>	-	-	-	-
Krisan/ <i>Chrysantemum</i>	-	-	-	-
Mawar/ <i>Rose</i>	-	-	-	-
Sedap Malam/ <i>Tuberose</i>	1 200	-	-	-
Sri Rejeki/ <i>Aglaonema</i>	-	-	-	-
Anthurium Daun/ <i>Anthurium</i>	-	-	-	-

Catatan/Note: ...

Sumber/Source: BPS, Statistik Pertanian Hortikultura SPH-TH/BPS-Statistics Indonesia, Agricultural Statistik for Horticulture SPH-TH

Tabel
Table 5.6

**Produksi Tanaman Hias Menurut Jenis Tanaman di
Kecamatan Gununghalu (tangkai), 2018–2021**
*Production of Ornamental Plants by Kind of Plant in
Gununghalu Subdistrict (stalks), 2018–2021*

Jenis Tanaman <i>Kind of Plants</i>	2018	2019	2020	2021 ^x
(1)	(2)	(3)	(4)	(3)
Anggrek/ <i>Orchid</i>	-	-	-	-
Krisan/ <i>Chrysantemum</i>	-	-	-	-
Mawar/ <i>Rose</i>	-	-	-	-
Sedap Malam/ <i>Tuberose</i>	-	-	-	-
Sri Rejeki/ <i>Aglaonema</i>	-	-	-	-
Anthurium Daun/ <i>Anthurium</i>	-	-	-	-

Catatan/*Note*: ...

Sumber/*Source*: BPS, Statistik Pertanian Hortikultura SPH-TH/*BPS-Statistics Indonesia, Agricultural Statistik for Horticulture SPH-TH*

Tabel
Table 5.7

Produksi Buah-Buahan dan Sayuran Tahunan Menurut Jenis Tanaman di Kecamatan Gununghalu (kuintal), 2018–2021

Production of Annual Fruits and Vegetables by Kind of Plant in Gununghalu Subdistrict (kuintal), 2018–2021

Jenis Tanaman <i>Kind of Plants</i>	2018	2019	2020	2021 ^x
(1)	(2)	(3)	(4)	(3)
Buah–Buahan/Fruits:				
Durian/ <i>Durian</i>	368	821	656	-
Jeruk Siam/Kepron/ <i>Orange/Tangerine</i>	34 200	2 351	1 600	5 550
Mangga/ <i>Mango</i>	2 152	5 370	4 296	8 250
Pepaya/ <i>Papaya</i>	-	1 915	1 966	5 150
Pisang/ <i>Banana</i>	14 960	33 049	34 156	39 137
Salak/ <i>Snakefruit</i>	27	263	244	1 235
Jambu Biji/ <i>Guava</i>	896	516	413	1 078
Nangka/Cempedak/ <i>Jackfruit</i>	10 040	15 285	10 061	500
Sayuran/Vegetables:				
Petai/ <i>Twisted Cluster Bean</i>	310	2 300	2 300	89

Catatan/Note: ...

Sumber/Source: BPS, Statistik Pertanian Hortikultura SPH-BST/BPS-Statistics Indonesia, Agricultural Statistic for Horticulture SPH-BST

06

**PARIWISATA, TRANSPORTASI, DAN KOMUNIKASI
TOURISM, TRANSPORTATION, AND COMMUNICATION**

<https://bandungbaratkab.bps.go.id>

PENJELASAN TEKNIS

1. Restoran/ rumah makan adalah usaha yang mencakup jenis usaha jasa pangan yang bertempat di sebagian atau seluruh bangunan permanen yang menjual dan menyajikan makanan dan minuman untuk umum di tempat usahanya, baik dilengkapi dengan peralatan/perengkapan untuk proses pembuatan dan penyimpanan maupun tidak dan telah mendapatkan surat keputusan sebagai restoran/ rumah makan dari instansi yang membinanya.

TECHNICAL NOTES

1. *Restaurant/restaurant is a business that includes the type of food service business which is located in part or all of a permanent building that sells and serves food and drinks to the public in its place of business, whether or not equipped with equipment / equipment for the manufacturing and storage process and has received a letter a decision as a restaurant / restaurant from the agency that manages it.*

ULASAN

Tidak terdapat perubahan jumlah sarana akomodasi dibanding tahun sebelumnya di Kecamatan Gununghalu

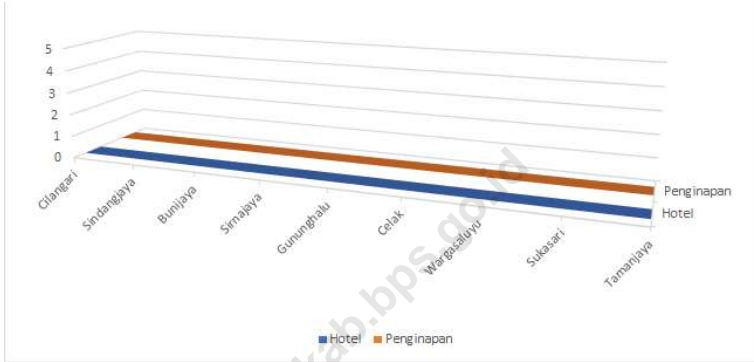
DESCRIPTION

The number of Accomodation Facilities is the same with previous year in Gununghalu Subdistrict

<https://bandungbaratkab.bps.go.id>

Gambar 6.1
Figures

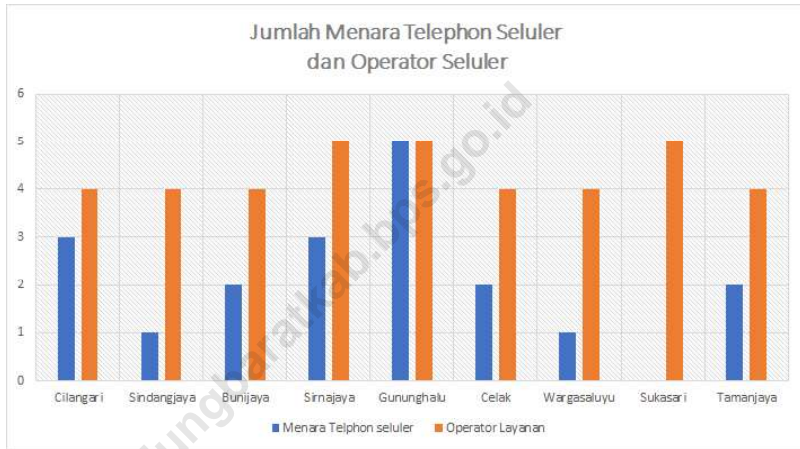
Jumlah Sarana Akomodasi Menurut Desa/Kelurahan dan Jenis Akomodasi di Kecamatan Gunungghalu, 2021
Number of Accomodation Facilities by Villages/Kelurahan and Type of Accomodation in Gunungghalu Subdistrict, 2021



Sumber/Source : BPS, Pendataan Potensi Desa (Podes) 2021/BPS-Statistics Indonesia, Village Potential Data Collecting 2021

Gambar 6.2
Figures

Jumlah Menara Telepon seluler dan Operator Layanan Komunikasi Telepon Seluler Menurut Desa/Kelurahan di Kecamatan Gununghalu, 2021
Number of Base Transceiver Station (BTS) and Cellular Phone Communication Service Operators by Villages/ Kelurahan in Gununghalu Subdistrict, 2021



Sumber/Source : BPS, Pendataan Potensi Desa (Podes) 2021/BPS-Statistics Indonesia, Village Potential Data Collecting 2021

6.1 PARIWISATA TOURISM

Tabel 6.1.1 Jumlah Sarana Akomodasi Menurut Desa/Kelurahan dan Jenis Akomodasi di Kecamatan Gununghalu, 2021
Number of Accomodation Facilities by Villages/Kelurahan and Type of Accomodation in Gununghalu Subdistrict, 2021

Desa/Kelurahan <i>Village/Kelurahan</i>	Hotel <i>Hotel</i>	Penginapan <i>Inn</i>
(1)	(2)	(3)
Cilangari	-	-
Sindangjaya	-	-
Bunijaya	-	-
Sirnajaya	-	-
Gununghalu	-	-
Celak	-	-
Wargasaluyu	-	-
Sukasari	-	-
Tamanjaya	-	-
Gununghalu	-	-

Catatan/Note: ...

Sumber/Source: BPS, Pendataan Potensi Desa (Podes) 2021/BPS-Statistics Indonesia, Village Potential Data Collecting 2021

6.2 TRANSPORTASI TRANSPORTATION

Tabel 6.2.1 **Akses transportasi yang dilalui dari Ibukota Kecamatan Ke Desa di Kecamatan Gununghalu, 2021**
Table 6.2.1 **Access to transportation passed from the Capital Subdistrict to the Village in the Gununghalu Subdistrict, 2021**

Desa/Kelurahan Village/Kelurahan	Jenis Prasarana Transportasi Type of Transportation Infrastructure	Keberadaan Angkutan Umum Availability of Public Transportation
(1)	(2)	(3)
Cilangari	Darat	Ada, tanpa trayek tetap
Sindangjaya	Darat	Ada, tanpa trayek tetap
Bunijaya	Darat	Ada, dengan trayek tetap
Simajaya	Darat	Ada, dengan trayek tetap
Gununghalu	Darat	Ada, tanpa trayek tetap
Celak	Darat	Ada, dengan trayek tetap
Wargasaluyu	Darat	Ada, dengan trayek tetap
Sukasari	Darat	Ada, tanpa trayek tetap
Tamanjaya	Darat	Ada, tanpa trayek tetap
Gununghalu

Lanjutan Tabel/*Continued Table* 6.2.1

Desa/Kelurahan Village/Kelurahan	Jenis Permukaan Jalan Darat Terluas Type of The Widest Road Surface	Dapat Dilalui Kendaraan Bermotor Roda 4 atau Lebih Passable by Vehicle with 4 or more Wheels
(1)	(4)	(5)
Cilangari	Aspal/beton	Sepanjang tahun
Sindangjaya	Aspal/beton	Sepanjang tahun
Bunijaya	Aspal/beton	Sepanjang tahun
Sirnajaya	Aspal/beton	Sepanjang tahun
Gununghalu	Aspal/beton	Sepanjang tahun
Celak	Aspal/beton	Sepanjang tahun
Wargasaluyu	Aspal/beton	Sepanjang tahun
Sukasari	Aspal/beton	Sepanjang tahun
Tamanjaya	Aspal/beton	Sepanjang tahun
Gununghalu

Catatan/*Note*: ...

Sumber/*Source*: BPS, Pendataan Potensi Desa (Podes) 2021/*BPS-Statistics Indonesia, Village Potential Data Collecting 2021*

6.3 KOMUNIKASI COMMUNICATION

Tabel 6.3.1 **Keberadaan Kantor Pos/Pos Pembantu/Rumah Pos, Pos Keliling, dan Perusahaan/Agen Jasa Ekspedisi Swasta Menurut Desa/Kelurahan di Kecamatan Gununghalu, 2021**
Number of Post Office/Subsidiary of Post Office, Mobile Portal Service, Private Expedition Service Company by Villages/Kelurahan in Gununghalu Subdistrict, 2021

Desa/Kelurahan <i>Village/Kelurahan</i>	Kantor Pos/Pos <i>Pembantu/Rumah Pos</i> Post Office/Subsidiary <i>of Post Office</i>	Pos Keliling <i>Mobile Portal Service</i>	Perusahaan/Agen Jasa <i>Ekspedisi Swasta</i> Private Expedition <i>Service Company</i>
(1)	(2)	(3)	(4)
Cilangari	Tidak ada	Tidak ada	Tidak ada
Sindangjaya	Tidak ada	Tidak ada	Tidak ada
Bunijaya	Tidak ada	Tidak ada	Beroperasi
Sirnajaya	Beroperasi	Tidak ada	Beroperasi
Gununghalu	Tidak ada	Tidak ada	Tidak ada
Celak	Tidak ada	Tidak ada	Tidak ada
Wargasaluyu	Tidak ada	Tidak ada	Tidak ada
Sukasari	Tidak ada	Tidak ada	Tidak ada
Tamanjaya	Tidak ada	Tidak ada	Tidak ada
Gununghalu

Catatan/Note: ...

Sumber/Source: BPS, Pendataan Potensi Desa (Podes) 2021/BPS-Statistics Indonesia, Village Potential Data Collecting 2021

Tabel
Table 6.3.2

Jumlah Menara Telepon seluler dan Operator Layanan Komunikasi Telepon Seluler Menurut Desa/Kelurahan di Kecamatan Gununghalu, 2021
Number of Base Transceiver Station (BTS) and Cellular Phone Communication Service Operators by Villages/ Kelurahan in Gununghalu Subdistrict, 2021

Desa/Kelurahan <i>Village/Kelurahan</i>	Jumlah Menara Telepon Seluler <i>Number of Base Transceiver Station (BTS)</i>	Jumlah Operator Layanan Komunikasi Telepon Seluler <i>Cellular Phone Communication Service Operators</i>
(1)	(2)	(3)
Cilangari	3	4
Sindangjaya	1	4
Bunijaya	2	4
Sirnajaya	3	5
Gununghalu	5	5
Celak	2	4
Wargasaluyu	1	4
Sukasari	-	5
Tamanjaya	2	4
Gununghalu	19	39

Catatan/Note: ...

Sumber/Source: BPS, Pendataan Potensi Desa (Podes) 2021/BPS-Statistics Indonesia, Village Potential Data Collecting 2021

Tabel
Table 6.3.3

Kekuatan Sinyal Telepon Seluler dan Jenis Sinyal Internet Telepon Seluler Menurut Desa/Kelurahan di Kecamatan Gununghalu, 2021
The Strength of Cellular Phone Signal by Villages/Kelurahan in Gununghalu Subdistrict, 2021

Desa/Kelurahan <i>Village/Kelurahan</i>	Kekuatan Sinyal Telepon Seluler <i>The Strength of Cellular Phone Signal</i>	Jenis Sinyal Internet Telepon Seluler <i>Type of Cellular Phone Signal</i>
(1)	(2)	(3)
Cilangari	Kuat	4G/LTE
Sindangjaya	Kuat	4G/LTE
Bunijaya	Kuat	4G/LTE
Sirnajaya	Kuat	4G/LTE
Gununghalu	Kuat	4G/LTE
Celak	Kuat	4G/LTE
Wargasaluyu	Kuat	4G/LTE
Sukasari	Kuat	4G/LTE
Tamanjaya	Kuat	4G/LTE
Gununghalu

Catatan/Note: ...

Sumber/Source: BPS, Pendataan Potensi Desa (Podes) 2021/BPS-Statistics Indonesia, Village Potential Data Collecting 2021

07

PERBANKAN, KOPERASI, DAN PERDAGANGAN
BANKING, COOPERATIVE, AND TRADE

<https://bandungbaratkab.bps.go.id>

PENJELASAN TEKNIS

1. Anggota koperasi merupakan pemilik sekaligus pengguna jasa koperasi. Koperasi adalah organisasi ekonomi rakyat yang berwatak sosial, beranggotakan orang-orang atau badan hukum koperasi yang merupakan tata susunan ekonomi sebagai usaha bersama atas asas kekeluargaan.
2. Koperasi unit desa merupakan koperasi di wilayah pedesaan yang bergerak dalam penyediaan kebutuhan masyarakat yang berkaitan dengan kegiatan pertanian.
3. Pasar adalah salah satu dari berbagai sistem, institusi, prosedur, hubungan sosial dan infrastruktur tempat usaha menjual barang, jasa, dan tenaga kerja untuk orang-orang dengan imbalan uang. Barang dan jasa yang dijual menggunakan alat pembayaran yang sah seperti uang fiat
4. Toko atau kedai adalah sebuah tempat tertutup yang di dalamnya terjadi kegiatan perdagangan dengan jenis benda atau barang yang khusus, misalnya toko buku, toko buah, dan sebagainya. Secara fungsi ekonomi, istilah "toko" sesungguhnya hampir sama dengan "kedai" atau "warung"

TECHNICAL NOTES

1. *Cooperative members are both owners and users of cooperative services. A cooperative is a people's economic organization with a social character, consisting of people or a cooperative legal entity which is an economic arrangement as a joint effort based on the principle of kinship.*
2. *Village unit cooperatives are cooperatives in rural areas that are engaged in providing community needs related to agricultural activities.*
3. *A market is one of the various systems, institutions, procedures, social relations and infrastructure in which businesses sell goods, services and labor to people in exchange for money. Goods and services sold use legal means of payment such as fiat money*
4. *A shop or tavern is a closed place in which trading activities occur with specific types of objects or goods, for example a bookstore, fruit shop, and so on. In terms of economic function, the term "shop" is actually almost the same as "tavern" or "warung"*
5. *The kiosk which comes from the Dutch language; kiosk taken from French; kiosque, supposedly from Arabic, is an alternative name for a small shop or warung. In a kiosk, books, magazines and newspapers are usually sold*

5. Kios yang berasal dari bahasa Belanda; kios yang diambil dari bahasa Prancis; kiosque konon dari bahasa Arab, adalah nama alternatif untuk sebuah toko kecil atau warung. Dalam sebuah kios biasanya dijual buku, majalah, dan koran.
 6. Warung adalah usaha kecil milik keluarga yang berbentuk kedai, kios, toko kecil, atau restoran sederhana — istilah "warung" dapat ditemukan di Indonesia dan Malaysia. Warung adalah salah satu bagian penting dalam kehidupan keseharian rakyat Indonesia.
6. *A warung is a small family-owned business that takes the form of a tavern, kiosk, small shop, or simple restaurant - the term "warung" can be found in Indonesia and Malaysia. Warung is an important part of the daily life of the Indonesian people.*

<https://bandungbaratkab.bps.go.id>

ULASAN

DESCRIPTION

Terdapat kenaikan jumlah Koperasi aktif dibandingkan tahun 2020

The number of Cooperatives increase in 2020

<https://bandungbaratkab.bps.go.id>

Gambar 7.1
Figures

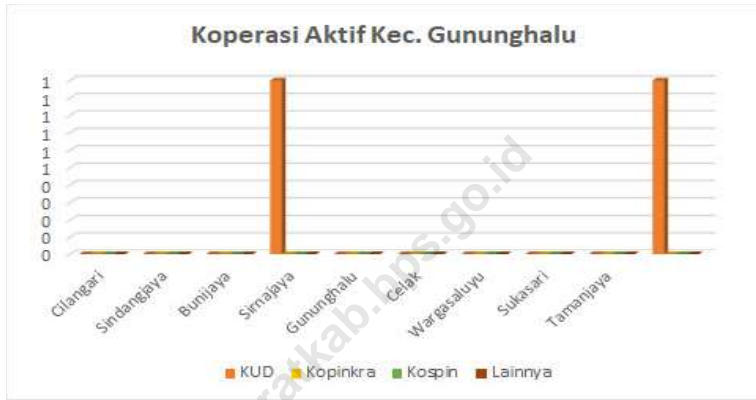
Banyaknya Sarana Lembaga Keuangan Bank Menurut Desa/Kelurahan dan Jenis Bank di Kecamatan Gununghalu, 2021
Number of Bank by Villages/Kelurahan and Type of Bank in Gununghalu Subdistrict, 2021



Sumber/Source : BPS, Pendataan Potensi Desa (Podes) 2021/BPS-Statistics Indonesia, Village Potential Data Collecting 2021

Gambar 7.2
Figures

Banyaknya Koperasi Aktif Menurut Menurut Desa/Kelurahan dan Jenis Koperasi di Kecamatan Gununghalu, 2021
Number of Cooperative by Villages/Kelurahan and Type of Cooperative in Gununghalu Subdistrict, 2021



Sumber/Source : BPS, Pendataan Potensi Desa (Podes) 2021/BPS-Statistics Indonesia, Village Potential Data Collecting 2021

Tabel 7.1
Table

Banyaknya Sarana Lembaga Keuangan Bank Menurut Desa/Kelurahan dan Jenis Bank di Kecamatan Gununghalu, 2021
Number of Bank by Villages/Kelurahan and Type of Bank in Gununghalu Subdistrict, 2021

Desa/Kelurahan Village/Kelurahan	Bank Umum Pemerintah Government Bank	Bank Umum Swasta Private Bank	Bank Perkreditan Rakyat (BPR) Rural Bank
(1)	(2)	(3)	(4)
Cilangari	-	-	-
Sindangjaya	-	-	-
Bunijaya	-	-	-
Sirnajaya	2	-	1
Gununghalu	-	-	-
Celak	-	-	-
Wargasaluyu	-	-	-
Sukasari	-	-	-
Tamanjaya	-	-	-
Gununghalu	2	-	1

Catatan/Note:

Sumber/Source: BPS, Pendataan Potensi Desa (Podes) 2021/BPS-Statistics Indonesia, Village Potential Data Collecting 2021

Tabel
Table 7.2**Banyaknya Koperasi Aktif Menurut Menurut Desa/
Kelurahan dan Jenis Koperasi di Kecamatan Gununghalu,
2021**
*Number of Cooperative by Villages/Kelurahan and Type of
Cooperative in Gununghalu Subdistrict, 2021*

Desa/Kelurahan <i>Village/Kelurahan</i>	Koperasi Unit Desa (KUD) <i>Village Cooperative Unit</i>	Koperasi Industri Kecil dan Kerajinan Rakyat (Kopinkra) <i>Small Industry and Citizen Handicraft Cooperative</i>
(1)	(2)	(3)
Cilangari	-	-
Sindangjaya	-	-
Bunijaya	-	-
Sirnajaya	1	-
Gununghalu	-	-
Celak	-	-
Wargasaluyu	-	-
Sukasari	-	-
Tamanjaya	-	-
Gununghalu	1	-

Lanjutan Tabel/*Continued Table 7.2*

Desa/Kelurahan Village/Kelurahan	Koperasi Simpan Pinjam (Kospin) Savings and Loan Cooperative	Koperasi Lainnya Other Cooperative
(1)	(4)	(5)
Cilangari	-	-
Sindangjaya	-	-
Bunijaya	-	-
Sirnajaya	-	-
Gununghalu	-	-
Celak	-	-
Wargasaluyu	-	-
Sukasari	-	-
Tamanjaya	-	-
Gununghalu	-	-

Catatan/Note:

Sumber/Source: BPS, Pendataan Potensi Desa (Podes) 2021/BPS-Statistics Indonesia, Village Potential Data Collecting 2021

Tabel
Table 7.3**Banyaknya Sarana Perdagangan Menurut Desa/
Kelurahan dan Jenis Sarana Perdagangan di Kecamatan
Gununghalu, 2021**
*Number of Trade Facilities by Villages/Kelurahan and Type
of Trade Facilities in Gununghalu Subdistrict, 2021*

Desa/Kelurahan Village/Kelurahan	Kelompok Pertokoan Shopping Complexs	Pasar dengan Bangunan Permanen Markets in Permanent Building	Pasar dengan Bangunan Semi Permanen Market in Semi Permanent Building
(1)	(2)	(3)	(4)
Cilangari	-	-	1
Sindangjaya	-	-	-
Bunijaya	1	-	-
Sirnajaya	-	-	1
Gununghalu	-	-	1
Celak	-	-	1
Wargasaluyu	-	-	-
Sukasari	12	-	-
Tamanjaya	-	-	1
Gununghalu	13	0	5

Lanjutan Tabel/*Continued Table 7.3*

Desa/Kelurahan Village/Kelurahan	Pasar tanpa Bangunan Market without Permanent Building	Mini Market/Swalayan/ Supermarket Mini Market/Swalayan/ Supermarket	Restoran/ Rumah Makan Restaurant/ Food Stall
(1)	(5)	(6)	(7)
Cilangari	-	1	-
Sindangjaya	-	-	-
Bunijaya	-	2	1
Sirnajaya	-	4	4
Gununghalu	-	1	-
Celak	-	1	-
Wargasaluyu	-	-	-
Sukasari	-	-	-
Tamanjaya	-	-	-
Gununghalu	0	9	5

Catatan/Note: --

Sumber/Source: BPS, Pendataan Potensi Desa (Podes) 2021/BPS-Statistics Indonesia, *Village Potential Data Collecting 2021*

ST 2023
SENSUS PERTANIAN

BerAKHLAK

Berorientasi Pelayanan • Akuntabel • Kompeten
Armonis •oyal • Adaptif • Kolaboratif

DATA

MENCERDASKAN BANGSA

— *Enlighten The Nation* —



**BADAN PUSAT STATISTIK
KABUPATEN BANDUNG BARAT
BPS-STATISTICS OF BANDUNG BARAT REGENCY**

Jl. Raya Padalarang No. 763
Telp.: (022) 6804400 (022) 6804400
Homepage: <http://bandungbaratkab.bps.go.id>, E-
mail: bps3217@bps.go.id