

Kecamatan Alian Dalam Angka 2018



**BADAN PUSAT STATISTIK
KABUPATEN KEBUMEN**

Kecamatan Alian Dalam Angka

2018



Kecamatan Alian Dalam Angka 2018

ISBN : 978-602-5476-23-5
No. Publikasi : 33050.1807
Katalog BPS : 1102001.33050110

Ukuran buku : 14,8 cm x 21 cm
Jumlah halaman : xx + 108 halaman

Naskah :

Badan Pusat Statistik Kabupaten Kebumen

Gambar Kover oleh :

Badan Pusat Statistik Kabupaten Kebumen

Ilustrasi Kover :

Survei Ubinan

Diterbitkan oleh :

© BPS Kabupaten Kebumen

Dicetak oleh :

CV. Puspita Warna

Dilarang mengumumkan, mendistribusikan, mengomunikasikan, dan/atau menggandakan sebagian atau seluruh isi buku ini untuk tujuan komersial tanpa izin tertulis dari Badan Pusat Statistik

PETA KECAMATAN ALIAN



Kabupaten
Wonosobo

Kecamatan
Prembun

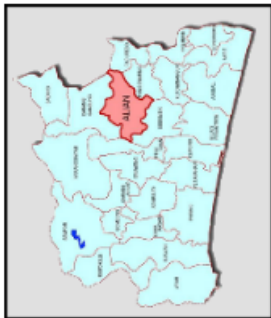
Kecamatan
Sadang

Kecamatan
Poncowarno

Kecamatan
Karangsambung

Kecamatan
Pejagoan

Kecamatan
Kebumen



**KEPALA BADAN PUSAT STATISTIK
KABUPATEN KEBUMEN**



Sri Handayani,SE.MM.

<https://kebumen.kab.go.id>

KATA SAMBUTAN

Kecamatan Alian Dalam Angka 2018 merupakan publikasi tahunan yang diterbitkan oleh BPS Kabupaten Kebumen. Disadari bahwa publikasi ini belum sepenuhnya memenuhi harapan pihak pemakai data, khususnya para perencana, namun diharapkan dapat membantu melengkapi penyusunan rencana pembangunan di Kabupaten Kebumen.

Publikasi ini dapat terwujud berkat kerja sama dan bantuan dari berbagai pihak baik instansi pemerintah maupun swasta. Kepada semua pihak yang telah memberikan bantuan disampaikan penghargaan dan terima kasih yang sebesar-besarnya.

Walaupun publikasi ini telah disiapkan sebaik-baiknya, namun disadari masih ada kekurangan dan kesalahan yang terjadi. Untuk perbaikan publikasi ini, tanggapan dan saran yang bersifat konstruktif dari para pemakai sangat diharapkan.

Kebumen, September 2018

Kepala BPS
Kabupaten Kebumen



Sri Handayani, SE.MM.

KATA PENGANTAR


Penerbitan buku “KECAMATAN ALIAN DALAM ANGKA 2018” merupakan upaya Koordinator Statistik Kecamatan (KSK) untuk menyajikan data. Adapun isi dari buku ini meliputi : Letak dan Geografis, Pemerintahan, Kependudukan, Sosial, dan Sarana Sosial Lainnya, serta Pertanian di Kecamatan Alian.

Data yang disajikan dalam buku merupakan hasil dari pengumpulan data-data statistik dari Desa dan data-data dari Dinas/Instansi tingkat Kecamatan.dan Kabupaten Kebumen. Buku ini menyajikan data dalam bentuk data statistik, sehingga diharapkan akan mudah dicerna oleh para pengguna data.

Kami menyadari bahwa dalam penerbitan buku ini masih banyak kekurangan, belum sepenuhnya memenuhi kebutuhan data secara lengkap. Karenanya kami sangat mengharap saran dan kritik yang bersifat membangun. Tak lupa pula kami ucapkan banyak terima kasih kepada semua pihak yang telah memberi bantuan dalam penerbitan buku ini.

Akhirnya semoga buku ini dapat bermanfaat bagi banyak pihak dan memberi kontribusi dalam memajukan Kecamatan Alian.

Kebumen, September 2018
Koordinator Statistik Kecamatan Alian,



Agustiono

DAFTAR ISI

KATALOG	i
SAMBUTAN KEPALA BPS KABUPATEN KEBUMEN	v
KATA PENGANTAR	ix
DAFTAR ISI	xi
DAFTAR TABEL	ix
DAFTAR GRAFIK	xvii
PETA KECAMATAN ALIAN	Error! Bookmark not defined.
TABEL-TABEL	1
BAB I. LETAK GEOGRAFIS	5
BAB II. PEMERINTAHAN	17
BAB III. PENDUDUK, TENAGA KERJA DAN KELUARGA BERENCANA	29
BAB IV. SOSIAL	59
BAB V. PERTANIAN	87

DAFTAR TABEL

BAB I. LETAK GEOGRAFIS.....	1
Tabel : 1.1.1. Letak dan Geografis Kecamatan Alian	5
Tabel : 1.1.2. Luas Wilayah Kecamatan Alian dirinci menurut Lahan Sawah dan Lahan Kering per desa, 2017	6
Tabel : 1.1.3. Persentase Lahan Sawah dan Lahan Kering terhadap Luas Desa dan terhadap Total Luas Lahan Sawah dan Lahan Kering di Kecamatan Alian per Desa, 2017	6
Tabel : 1.1.4. Luas Lahan Sawah menurut Jenis Irigasi dan Frekuensi ditanami Padi di Kecamatan Alian per desa, 2017	7
Tabel : 1.1.5. Luas lahan bukan sawah menurut peruntukkannya di Kecamatan Alian per desa, 2017	10
Tabel : 1.1.6. Luas Lahan Bukan Sawah untuk Pertanian menurut Peruntukkannya di Kecamatan Alian per desa, 2017	12
Tabel : 1.1.7. Luas Lahan Bukan Sawah untuk Pertanian menurut Peruntukkannya di Kecamatan Alian per desa, 2017	13
Tabel : 1.1.8. Luas Lahan Bukan Sawah Bukan untuk Pertanian menurut Peruntukkannya di Kecamatan Alian per desa, 2017	15
Tabel : 1.1.9. Banyaknya Curah Hujan dan Hari Hujan di Kecamatan Alian per Bulan, 2017	16
BAB II. PEMERINTAHAN	17
Tabel : 2.1.1. Banyaknya RT dan RW di Kecamatan Alian dirinci per desa, 2017	21
Tabel : 2.1.2. Banyaknya Perangkat Desa di Kecamatan Alian dirinci per Desa, 2017	22
Tabel : 2.1.3. Banyaknya Anggota Lembaga Kemasyarakatan Desa di Kecamatan Alian dirinci per desa, 2017	23
Tabel : 2.1.4. Banyaknya Anggota Hansip menurut Jenis Kelamin dan Banyaknya Pos/Gardu Keamanan di Kecamatan Alian per desa, 2017	28
Tabel : 2.1.5. Nama Kepala Desa dan Sekrtaris Desa di Kecamatan Alian per desa, 2018	25

Tabel : 2.1.6.	Banyaknya Suara Sah pada Pemilihan Umum Legislatif tahun 2009 di Kecamatan Alian per desa, 2017	26
Tabel : 2.1.7.	Banyaknya TPS dan Pemilih pada Pemilihan Anggota Legislatif di Kecamatan Alian per desa, 2018	27
Tabel : 2.1.8.	Banyaknya Suara Sah pada Pemilihan Umum Presiden dan Wakil Presiden tahun 2004 di Kecamatan Alian per desa, 2017	28

BAB III. PENDUDUK, TENAGA KERJA DAN KELUARGA BERENCANA 29

Tabel : 3.1.1.	Penduduk Kecamatan Alian dirinci menurut Jenis Kelamin, Tingkat Pertumbuhan dan Persentase Pertumbuhan, 2015 – 2017	35
Tabel : 3.1.2.	Luas Wilayah, Banyaknya RT, Rumahtangga, Penduduk dan Rata-Rata Penduduk per Km ² , per RT dan per Rumah Tangga di Kecamatan Alian per desa, 2017.....	36
Tabel : 3.1.3.	Penduduk Kecamatan Alian dirinci menurut Jenis Kelamin, Sex Ratio, dan Persentase Persebaran per desa, 2017.....	37
Tabel : 3.1.4.	Pertumbuhan Penduduk di Kecamatan Alian per desa, 2015 - 2017	38
Tabel : 3.1.5.	Penduduk Kecamatan Alian dirinci menurut Jenis Kelamin, Dewasa, Anak-Anak per desa, 2017	39
Tabel : 3.1.6.	Penduduk Kecamatan Alian dirinci menurut Umur Tunggal dan Jenis Kelamin, 2017	40
Tabel : 3.1.7.	Penduduk Kecamatan Alian dirinci menurut Kelompok Umur 5 (lima) Tahunan dan Jenis Kelamin per desa, 2017	42
Tabel : 3.1.8.	Penduduk Kecamatan Alian Dirinci menurut Usia Produktif, Usia Tidak Produktif, Angka Ketergantungan per desa, 2017	48
Tabel : 3.1.9.	Penduduk Usia Sekolah di Kecamatan Alian menurut Kelompok Usia Sekolah per desa, 2017.....	49
Tabel : 3.1.10.	Penduduk Umur 5 (lima) Tahun Keatas di Kecamatan Alian dirinci menurut Tingkat Pendidikan yang Ditamatkan per desa, 2017	50
Tabel : 3.2.1.	Jumlah Penduduk Usia Kerja (15 tahun keatas) di Kecamatan Alian dirinci menurut Angkatan Kerja dan Bukan Angkatan Kerja per Desa, 2017.....	52

Tabel : 3.2.2.	Banyaknya Penduduk Usia Kerja (15 tahun keatas) di Kecamatan Alian dirinci menurut Sektor Ekonomi Pekerjaan Utamanya per desa, 2017.....	54
Tabel : 3.3.1.	Banyaknya PUS, PUS Bukan Peserta KB dan PUS Peserta KB di Kecamatan Alian per desa, 2017	56
Tabel : 3.3.2.	Jumlah PUS Peserta KB di Kecamatan Alian dirinci menurut Metode Kontrasepsi yang Dipergunakan per desa, 2017.....	57
BAB IV. SOSIAL		59
Tabel : 4.1.1.	Banyaknya Taman Kanak-Kanak di Kecamatan Alian dirinci menurut Banyaknya Sekolah, Murid dan Guru per desa, 2017	65
Tabel : 4.1.2.	Banyaknya Roudhlatul Atfal (RA) di Kecamatan Alian dirinci menurut Banyaknya Sekolah, Murid dan Guru per desa, 2017	66
Tabel : 4.1.3.	Banyaknya Sekolah Dasar (SD) Negeri di Kecamatan Alian dirinci menurut Banyaknya Sekolah, Murid, Lulusan, yang Putus Sekolah dan Guru menurut Status Kepegawaian per desa, 2017	67
Tabel : 4.1.4.	Banyaknya Madrasah Ibtidaiyah (MI) Swasta di Kecamatan Alian dirinci menurut Banyaknya Sekolah, Murid, Lulusan, Putus Sekolah Serta Guru Tetap dan Tidak Tetap per desa, 2017... Error! Bookmark not defined.	68
Tabel : 4.1.5.	Banyaknya Sekolah Lanjutan Tingkat Pertama (SLTP) Negeri di Kecamatan Alian dirinci menurut Banyaknya Sekolah, Murid, Lulusan, Putus Sekolah Serta Guru per desa, 2017.....	69
Tabel : 4.1.6.	Banyaknya Madrasah Tsanawiyah (MTs) Swasta di Kecamatan Alian dirinci menurut Banyaknya Sekolah, Murid, Lulusan, Putus Sekolah Serta Guru Tetap dan Tidak Tetap per desa, 2017.....	70
Tabel : 4.1.7.	Banyaknya Sekolah Menengah Kejuruan (SMK) Negeri di Kecamatan Alian dirinci menurut Banyaknya Sekolah, Murid, Lulusan, Putus Sekolah Serta Guru Tetap dan Tidak Tetap per desa, 2017.....	71

Tabel : 4.1.8.	Banyaknya Sekolah Menengah Kejuruan (SMK) Swasta di Kecamatan Alian dirinci menurut Banyaknya Sekolah, Murid, Lulusan, Putus Sekolah Serta Guru Tetap dan Tidak Tetap per desa, 2017.....	72
Tabel : 4.1.9.	Banyaknya Pondok Pesantren, Santri dan Guru/Ustad di Kecamatan Alian per desa, 2017	73
Tabel : 4.2.1.	Banyaknya Tempat Ibadah di Kecamatan Alian per desa dan Jenis Tempat Ibadah, 2017	74
Tabel : 4.2.2.	Banyaknya Nikah, Talak, Cerai dan Rujuk (NTCR) di Kecamatan Alian per desa, 2017	75
Tabel : 4.3.1.	Banyaknya Rumah Sakit, Balai Pengobatan/Rumah Bersalin (BP/RB), Puskesmas dan Puskesmas Pembantu Serta Banyaknya Tempat Tidur Bagi yang Menerima Rawat Inap di Kecamatan Alian per desa, 2017	76
Tabel : 4.3.2.	Banyaknya Tenaga Kesehatan yang berada di Kecamatan Alian per desa, 2017	77
Tabel : 4.3.3.	Banyaknya Posyandu dan Balita yang Ditimbang di Kecamatan Alian per desa, 2017	78
Tabel : 4.3.4.	Banyaknya Balita di Kecamatan Alian yang Ditimbang dan Memiliki Kartu Menuju Sehat (KMS) Serta yang Ditimbang di Posyandu per desa, 2017	79
Tabel : 4.4.1.	Banyaknya KK Pra Sejahtera, Sejahtera I, Sejahtera II, Sejahtera III dan Sejahtera III+ per desa, 2017	80
Tabel : 4.4.2.	Banyaknya Penyandang Cacat di Kecamatan Alian per desa dan Jenis Kecacatan, 2017	81
Tabel : 4.4.3.	Banyaknya Rumah Tangga Di Kecamatan Alian Dirinci Menurut Sumber Air Minum Yang Digunakan, 2017.....	82
Tabel : 4.4.4.	Banyaknya Rumah Tangga Di Kecamatan Alian Dirinci Per Desa Menurut Sumber Air Bersih Yang Digunakan, 2017.....	83
Tabel : 4.4.5.	Banyaknya Rumah Tangga Di Kecamatan Alian Dirinci Per Desa Menurut Status kepemilikan Jamban Yang Digunakan, 2017	84
Tabel : 4.4.6.	Banyaknya Rumah Tangga Di Kecamatan Alian Dirinci Per Desa Menurut Status kepemilikan Jenis Penampungan Jamban Yang Digunakan, 2017.....	85
BAB V. PERTANIAN.....		88

Tabel : 5.1.	Luas Panen dan Produksi Tanaman Bahan Makanan di Kecamatan Alian dirinci per desa, 2017	103
Tabel : 5.2.	Luas Panen dan Produksi Tanaman Hortikultura di Kecamatan Alian dirinci per desa, 2017	95
Tabel : 5.3.	Luas Panen dan Produksi Tanaman Perkebunan di Kecamatan Alian dirinci per desa, 2017	101
Tabel : 5.4.1.	Populasi Ternak di Kecamatan Alian per desa, 2017	104
Tabel : 5.4.2.	Populasi Unggas di Kecamatan Alian per desa, 2017	106
Tabel : 5.5.1.	Banyaknya Kelompok Tani menurut Jenis Usaha Tani Utama di Kecamatan Alian per desa, 2017	108

<https://kebumenkab.bps.go.id>

DAFTAR GRAFIK

Grafik 1. Luas Wilayah Kecamatan Alian menurut Penggunaan Lahan, 2017	4
Grafik 2. Banyaknya RW dan RT di Kecamatan Alian, 2017.....	19
Grafik 3. Penduduk Kecamatan Alian menurut Jenis Kelamin tahun 2015-2017	31
Grafik 4. Penduduk Kecamatan Alian menurut Kelompok Umur dan Jenis Kelamin tahun 2017	32
Grafik 5. Penduduk Kecamatan Alian menurut Kelompok Umur Anak-anak dan Dewasa serta Jenis Kelamin tahun 2015-2017.....	33
Grafik 6. Penduduk Usia Sekolah di Kecamatan Alian tahun 2015-2017	34
Grafik 7. Jumlah Sekolah di Kecamatan Alian menurut Jenjang Pendidikan, tahun 2015-2017	61
Grafik 8. Rata-rata Jumlah Murid per Sekolah di Kecamatan Alian menurut Jenjang Pendidikan tahun 2015-2017.....	62
Grafik 9. Rata-rata Jumlah Guru per Sekolah di Kecamatan Alian menurut Jenjang Pendidikan tahun 2015-2017.....	62
Grafik 10. Hasil Pentahapan Keluarga Sejahtera di Kecamatan Alian tahun 2015-2017	63
Grafik 11. Produktivitas Tanaman Bahan Makanan di Kecamatan Alian tahun 2015 - 2017.....	88
Grafik 12. Produktivitas Tanaman Hortikultura di Kecamatan Alian tahun 2015 - 2017.....	89

<https://kebumenkab.bps.go.id>

BAB I.

LETAK GEOGRAFIS

BAB I.

LETAK GEOGRAFIS

Kecamatan Alian merupakan Wilayah Administrasi Kabupaten Kebumen dengan batas wilayah. Sebelah barat adalah Kecamatan Pejagoan, Sebelah timur Kecamatan Prembun, Kecamatan Poncowarno dan Kabupaten Wonosobo. Sebelah utara Kecamatan Sadang, dan Kecamatan Karangsembung, Sedangkan sebelah Selatan berbatasan dengan wilayah Kecamatan Kebumen.

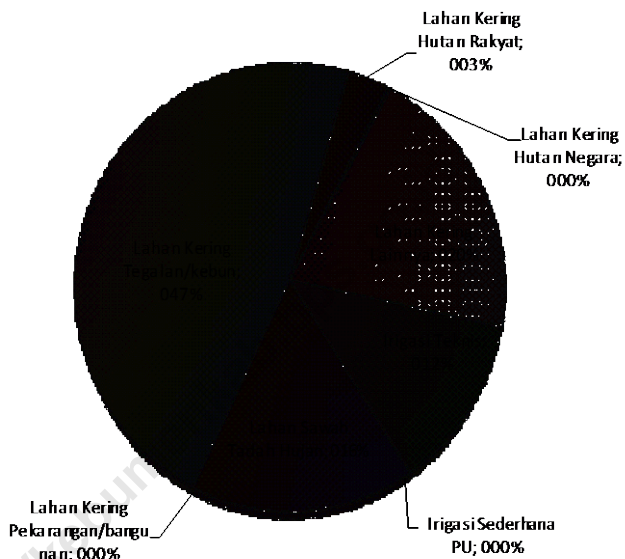
Luas wilayah Kecamatan Alian adalah 5.775,00 Ha atau sekitar 57,75 Km², terdiri dari 16 jumlah desa yang terbentang dari sebelah ujung timur adalah desa Kaliputih, dan sebelah ujung paling barat adalah desa Kemanggungan. Kondisi geografis Kecamatan Alian merupakan daerah lereng pegunungan dengan ketinggian wilayah mencapai 70 m dari permukaan laut.

Karakteristik wilayah Kecamatan Alian yang berada sebagian besar wilayah lereng pegunungan, sangat mempengaruhi mata pencaharian penduduknya, kaitannya dengan struktur tanah pertanian maupun tanah kering yang dikelola oleh para petani baik padi maupun palawija.

Jika kita lihat luas wilayah Kecamatan Alian ditinjau dari penggunaan tanah, terbagi menjadi dua yaitu tanah sawah dan tanah kering. Tanah sawah di kecamatan ini seluas 1.627,00 Ha yang terdiri dari tanah sawah beririgasi seluas 855,00 Ha (52,55%), dan sisanya merupakan tanah sawah tadah hujan.

Sedangkan untuk lahan kering yang luasnya mencapai 4.148,00 Ha, sebagian digunakan untuk pertanian dan sebagian lagi bukan untuk pertanian. Untuk lahan kering yang digunakan untuk pertanian seluas 3.938,99 Ha, diantaranya digunakan untuk lahan tegal/kebun dengan luasan mencapai 2.822,00 Ha (71,64%) dan untuk tanaman kayu-kayuan (hutan

rakyat) seluas 183,00 Ha (4,65%) dan sisanya untuk lahan pertanian lainnya. Sedangkan untuk lahan kering yang tidak digunakan untuk pertanian seluas 209,01 Ha, diantaranya digunakan untuk tempat berdirinya bangunan (bangunan dan lahan sekitarnya) seluas 131,00 Ha (62,68%) dan sebagian lagi berupa hutan negara dengan luas 12,00 Ha (5,74%) dan sisanya untuk keperluan lainnya seperti jalan, tanah kuburan dan lain-lain.



Grafik 1.
Luas Wilayah Kecamatan Alian menurut Penggunaan Lahan, 2017

Tabel : 1.1.1. Letak dan Geografis Kecamatan Alian

1. LETAK

Kecamatan Alian terletak antara:
 7° 44' - 7° 50' Lintang Selatan
 109° 47' - 109° 50' Bujur Timur

2. BATAS WILAYAH

Kecamatan Alian berbatasan dengan:

- Sebelah Utara : Kecamatan Sadang dan Kecamatan Karangsambung
- Sebelah Timur : Kecamatan Prembun Kecamatan Poncowarno dan Kabupaten Wonosobo
- Sebelah Selatan : Kecamatan Kebumen
- Sebelah Barat : Kecamatan Pejagoan

3. LUAS WILAYAH

Luas Kecamatan Alian adalah:
 5,775.00 Ha atau 57.75 Km²

4. LUAS WILAYAH MENURUT PENGGUNAAN

A. TANAH SAWAH	: 1.627,00 Ha	B. TANAH KERING	: 4.148,00 Ha
1. Irigasi Teknis	: 704,60 Ha	1. Bangunan dan lahan sekitarnya	: 131,00 Ha
2. Irigasi Setengah Teknis	: - Ha	2. Tegal/Ladang/Kebun	: 2.673,02 Ha
3. Irigasi Sederhana PU	: - Ha	3. Penggembalaan	: - Ha
4. Irigasi Desa	: - Ha	4. Tambak	: - Ha
5. Tadah hujan	: 922,40 Ha	5. Kolam	: - Ha
6. Pasang surut	: - Ha	6. Tanah sementara tdk diusahakan	: - Ha
		7. Tanaman Kayu-kayuan	: 183,00 Ha
		8. Hutan Negara	: 12,00 Ha
		9. Tanah lainnya	: 1.148,98 Ha

Sumber : UPTD Distapang Kecamatan Alian

Tabel : 1.1.2. Luas Wilayah Kecamatan Alian dirinci menurut Lahan Sawah dan Lahan Kering per desa, 2017

Desa/Kelurahan	Luas Wilayah (Ha)		
	Lahan Sawah	Lahan Kering	Jumlah
(1)	(2)	(3)	(4)
011. Bojongsari	130,00	193,90	323,90
012. Surotrunan	116,00	140,40	256,40
013. Kambang Sari	70,00	70,30	140,30
014. Jatimulyo	55,00	31,10	86,10
015. Tanuharjo	96,00	126,40	222,40
016. Karangtanjung	71,00	106,10	177,10
017. Kemanguhan	61,60	279,90	341,50
018. Kalijaya	81,60	281,10	362,70
019. Karangkembang	66,60	152,40	219,00
020. Seliling	71,00	222,70	293,70
021. Tlogowulung	90,20	178,50	268,70
023. Kaliputih	72,60	539,40	612,00
024. Wonokromo	276,60	561,40	838,00
025. Sawangan	45,60	391,90	437,50
026. Kalirancang	71,60	461,60	533,20
027. Krakal	251,60	410,90	662,50
Jumlah	1.627,00	4.148,00	5.775,00

Sumber : UPTD Distapang Kecamatan Alian

Tabel : 1.1.3. Persentase Lahan Sawah dan Lahan Kering terhadap Luas Desa dan terhadap Total Luas Lahan Sawah dan Lahan Kering di Kecamatan Alian per Desa, 2017

Desa/Kelurahan	% thd luas masing-masing desa			% thd luas lahan sawah dan lahan kering se kecamatan		
	Lahan Sawah	Lahan Kering	Jumlah	Lahan Sawah	Lahan Kering	Jumlah
(1)	(2)	(3)	(4)	(5)	(6)	(7)
011. Bojongsari	40,14	59,86	100,00	7,99	4,67	5,61
012. Surotrunan	45,24	54,76	100,00	7,13	3,38	4,44
013. Kambang Sari	49,89	50,11	100,00	4,30	1,69	2,43
014. Jatimulyo	18,04	36,12	100,00	3,38	0,75	1,49
015. Tanuharjo	22,50	56,83	100,00	5,90	3,05	3,85
016. Karangtanjung	40,09	59,91	100,00	4,36	2,56	3,07
017. Kemanguhan	18,04	81,96	100,00	3,79	6,75	5,91
018. Kalijaya	22,50	77,50	100,00	5,02	6,78	6,28
019. Karangkemban	30,41	69,59	100,00	4,09	3,67	3,79
020. Seliling	24,17	75,83	100,00	4,36	5,37	5,09
021. Tlogowulung	33,57	66,43	100,00	5,54	4,30	4,65
023. Kaliputih	11,86	88,14	100,00	4,46	13,00	10,60
024. Wonokromo	33,01	66,99	100,00	17,00	13,53	14,51
025. Sawangan	10,42	89,58	100,00	2,80	9,45	7,58
026. Kalirancang	13,43	86,57	100,00	4,40	11,13	9,23
027. Krakal	37,98	62,02	100,00	15,46	9,91	11,47
Jumlah	28,17	71,83	100,00	100,00	100,00	100,00

Sumber : UPTD Distapang Kecamatan Alian

Tabel : 1.1.4. Luas Lahan Sawah menurut Jenis Irigasi dan Frekuensi ditanami Padi di Kecamatan Alian per desa, 2017

Desa/Kelurahan	Irigasi Teknis (Ha)					Jumlah
	Dalam setahun ditanami padi			Tidak ditanami padi	Sementara tidak diusahakan	
	Tiga kali	Dua kali	Sekali			
(1)	(8)	(9)	(10)	(11)	(12)	(13)
011. Bojongsari	-	130,00	-	-	-	130,00
012. Surotrunan	-	116,00	-	-	-	116,00
013. Kambang Sari	-	70,00	-	-	-	70,00
014. Jatimulyo	-	55,00	-	-	-	55,00
015. Tanuharjo	-	96,00	-	-	-	96,00
016. Karangtanjung	-	71,00	-	-	-	71,00
017. Kemanguhan	-	50,00	-	-	-	50,00
018. Kalijaya	-	-	-	-	-	-
019. Karangembangan	-	66,60	-	-	-	66,60
020. Seliling	-	50,00	-	-	-	50,00
021. Tlogowulung	-	-	-	-	-	-
023. Kaliputih	-	-	-	-	-	-
024. Wonokromo	-	-	-	-	-	-
025. Sawangan	-	-	-	-	-	-
026. Kalirancang	-	-	-	-	-	-
027. Krakal	-	-	-	-	-	-
Jumlah	-	704,60	-	-	-	704,60

Sumber : UPTD Distapang Kecamatan Alian

Tabel : 1.1.4. Lanjutan

Desa/Kelurahan	Tadah Hujan (Ha)					Jumlah
	Dalam setahun ditanami padi			Tidak ditanami padi	Sementa- ra tidak diusahaka- kan	
	Tiga kali	Dua kali	Sekali			
(1)	(32)	(33)	(34)	(35)	(36)	(37)
011. Bojongsari	-	-	-	-	-	-
012. Surotrunan	-	-	-	-	-	-
013. Kambang Sari	-	-	-	-	-	-
014. Jatimulyo	-	-	-	-	-	-
015. Tanuharjo	-	-	-	-	-	-
016. Karangtanjung	-	-	-	-	-	-
017. Kemanggihan	-	-	11,60	-	-	11,60
018. Kalijaya	-	-	81,60	-	-	81,60
019. Karangkemban	-	-	-	-	-	-
020. Seliling	-	-	21,00	-	-	21,00
021. Tlogowulung	-	-	90,20	-	-	90,20
023. Kaliputih	-	-	72,60	-	-	72,60
024. Wonokromo	-	-	276,60	-	-	276,60
025. Sawangan	-	-	45,60	-	-	45,60
026. Kalirancang	-	-	71,60	-	-	71,60
027. Krakal	-	-	251,60	-	-	251,60
Jumlah	-	-	922,40	-	-	922,40

Sumber : UPTD Distapang Kecamatan Alian

Tabel : 1.1.4. Lanjutan

Desa/Kelurahan	Luas Lahan Sawah (Ha)					Jumlah
	Dalam setahun ditanami padi			Tidak ditanami padi	Sementara tidak diusahakan	
	Tiga kali	Dua kali	Sekali			
(1)	(38)	(39)	(40)	(41)	(42)	(43)
011. Bojongsari	-	130,00	-	-	-	130,00
012. Surotrunan	-	116,00	-	-	-	116,00
013. Kambang Sari	-	70,00	-	-	-	70,00
014. Jatimulyo	-	55,00	-	-	-	55,00
015. Tanuharjo	-	96,00	-	-	-	96,00
016. Karangtanjung	-	71,00	-	-	-	71,00
017. Kemangguhan	-	50,00	11,60	-	-	61,60
018. Kalijaya	-	-	81,60	-	-	81,60
019. Karangkemban	-	66,60	-	-	-	66,60
020. Seliling	-	50,00	21,00	-	-	71,00
021. Tlogowulung	-	-	90,20	-	-	90,20
023. Kaliputih	-	-	72,60	-	-	72,60
024. Wonokromo	-	-	276,60	-	-	276,60
025. Sawangan	-	-	45,60	-	-	45,60
026. Kalirancang	-	-	71,60	-	-	71,60
027. Krakal	-	-	251,60	-	-	251,60
Jumlah	-	704,60	922,40	-	-	1.627,00

Sumber : UPTD Distapang Kecamatan Alian

Tabel : 1.1.5. Luas lahan bukan sawah menurut peruntukannya di Kecamatan Alian per desa, 2017

Desa/Kelurahan	Peruntukan (Ha)				
	Tegal/ kebun	Ladang/ huma	Perkebun- an	Hutan rakyat	Tambak
(1)	(2)	(3)	(4)	(5)	(6)
011. Bojongsari	133,50	-	-	2,00	-
012. Surotrunan	89,50	-	-	3,00	-
013. Kambang Sari	34,00	-	-	3,00	-
014. Jatimulyo	1,50	-	-	1,00	-
015. Tanuharjo	69,00	-	-	19,00	-
016. Karangtanjung	44,90	-	-	11,00	-
017. Kemanguhan	137,50	-	-	10,00	-
018. Kalijaya	195,62	-	-	12,00	-
019. Karangkembang	110,09	-	-	2,00	-
020. Seliling	124,50	-	-	14,00	-
021. Tlogowulung	75,60	-	-	37,00	-
023. Kaliputih	378,04	-	-	17,00	-
024. Wonokromo	418,40	-	-	2,00	-
025. Sawangan	274,27	-	-	11,00	-
026. Kalirancang	305,60	-	-	9,00	-
027. Krakal	281,00	-	-	30,00	-
Jumlah	2.673,02	-	-	183,00	-

Sumber : UPTD Distapang Kecamatan Alian

Tabel : 1.1.6. Luas Lahan Bukan Sawah untuk Pertanian menurut Peruntukannya di Kecamatan Alian per desa, 2017

Desa/Kelurahan	Peruntukan (Ha)				Jumlah
	Kolam/ tebat/ empang	Padang penggem- balaan/ rumput	Sementara tidak diusahakan	Lainnya	
(1)	(7)	(8)	(9)	(10)	(11)
011. Bojongsari	-	-	-	43,66	179,16
012. Surotrunan	-	-	-	31,61	124,11
013. Kambang Sari	-	-	-	15,83	52,83
014. Jatimulyo	-	-	-	7,00	9,50
015. Tanuharjo	-	-	-	28,46	116,46
016. Karangtanjung	-	-	-	23,89	79,79
017. Kemangguhan	-	-	-	63,02	210,52
018. Kalijaya	-	-	-	63,29	270,91
019. Karangkembang	-	-	-	34,32	146,41
020. Seliling	-	-	-	50,15	188,65
021. Tlogowulung	-	-	-	40,19	152,79
023. Kaliputih	-	-	-	121,46	516,50
024. Wonokromo	-	-	-	126,41	546,81
025. Sawangan	-	-	-	88,24	373,51
026. Kalirancang	-	-	-	103,94	418,54
027. Krakal	-	-	-	84,18	395,18
Jumlah	-	-	-	925,65	3.781,67

Sumber : UPTD Distapang Kecamatan Alian

Tabel : 1.1.6. Lanjutan

Desa/Kelurahan	Peruntukan (Ha)				Jumlah
	Rumah/ bangunan & sekitarnya	Hutan Negara	Rawa- rawa	Lainnya	
(1)	(2)	(3)	(4)	(5)	(6)
011. Bojongsari	6,94	-	-	7,80	14,74
012. Surotrunan	5,52	-	-	10,77	16,29
013. Kambang Sari	3,73	-	-	13,74	17,47
014. Jatimulyo	3,39	-	-	18,21	21,60
015. Tanuharjo	4,23	-	-	5,71	9,94
016. Karangtanjung	5,56	-	-	20,75	26,31
017. Kemangguhan	15,67	-	-	53,71	69,38
018. Kalijaya	6,78	-	-	3,41	10,19
019. Karangembang	3,99	-	-	2,00	5,99
020. Seliling	9,74	-	-	24,31	34,05
021. Tlogowulung	7,12	-	-	18,59	25,71
023. Kaliputih	7,24	12,00	-	3,66	22,90
024. Wonokromo	9,71	-	-	4,88	14,59
025. Sawangan	12,23	-	-	6,16	18,39
026. Kalirancang	17,60	-	-	25,46	43,06
027. Krakal	11,55	-	-	4,17	15,72
Jumlah	131,00	12,00	-	223,33	366,33

Sumber : UPTD Distapang Kecamatan Alian

Tabel : 1.1.7. Luas Lahan Bukan Sawah Bukan untuk Pertanian menurut Peruntukannya di Kecamatan Alian per desa, 2017

Desa/Kelurahan	Peruntukan (Ha)		Jumlah
	Untuk pertanian	Bukan untuk pertanian	
(1)	(2)	(3)	(4)
011. Bojongsari	179,16	14,74	193,90
012. Surotrunan	124,11	16,29	140,40
013. Kambangsari	52,83	17,47	70,30
014. Jatimulyo	9,50	21,60	31,10
015. Tanuharjo	116,46	9,94	126,40
016. Karangtanjung	79,79	26,31	106,10
017. Kemangguhan	210,52	69,38	279,90
018. Kalijaya	270,91	10,19	281,10
019. Karangkembang	146,41	5,99	152,40
020. Seliling	188,65	34,05	222,70
021. Tlogowulung	152,79	25,71	178,50
023. Kaliputih	516,50	22,90	539,40
024. Wonokromo	546,81	14,59	561,40
025. Sawangan	373,51	18,39	391,90
026. Kalirancang	418,54	43,06	461,60
027. Krakal	395,18	15,72	410,90
Jumlah	3.781,67	366,33	4.148,00

Sumber : UPTD Distapang Kecamatan Alian

Tabel : 1.1.8. Luas Lahan Bukan Sawah Bukan untuk Pertanian menurut Peruntukannya di Kecamatan Alian per desa, 2017

Desa/Kelurahan	Kondisi Geografis Wilayah	
	Kondisi Geografis Wilayah	Ketinggian Tempat Dari Permukaan Laut (M)
(1)	(2)	(3)
011. Bojongsari	Dataran Tinggi	23,00
012. Surotrunan	Dataran Tinggi	25,00
013. Kambang Sari	Dataran Rendah	23,00
014. Jatimulyo	Dataran Rendah	27,00
015. Tanuharjo	Dataran Rendah	23,00
016. Karangtanjung	Dataran Rendah	28,00
017. Kemanguhan	Dataran Tinggi	34,00
018. Kalijaya	Dataran Tinggi	38,00
019. Karangembang	Dataran Rendah	26,00
020. Seliling	Dataran Tinggi	28,00
021. Tlogowulung	Dataran Tinggi	80,00
023. Kaliputih	Dataran Tinggi	41,00
024. Wonokromo	Dataran Tinggi	38,00
025. Sawangan	Dataran Tinggi	30,00
026. Kalirancang	Dataran Tinggi	28,00
027. Krakal	Dataran Tinggi	28,00

Sumber : Profil Desa Kecamatan Alian

Tabel : 1.1.9. Banyaknya Curah Hujan dan Hari Hujan di Kecamatan Alian per Bulan, 2017

Bulan	Curah Hujan (mm)	Jumlah Hari Hujan
(1)	(2)	(3)
01. Januari	910,00	29
02. Februari	608,00	23
03. Maret	420,00	25
04. April	630,00	17
05. Mei	459,00	16
06. Juni	402,00	18
07. Juli	325,00	12
08. Agustus	228,00	9
09. September	223,00	16
10. Oktober	259,00	22
11. Nopember	511,00	25
12. Desember	247,00	18
Jumlah	5.222,00	230

Sumber : UPTD Distapang Kecamatan Alian

<https://kebumenkab.bps.go.id>

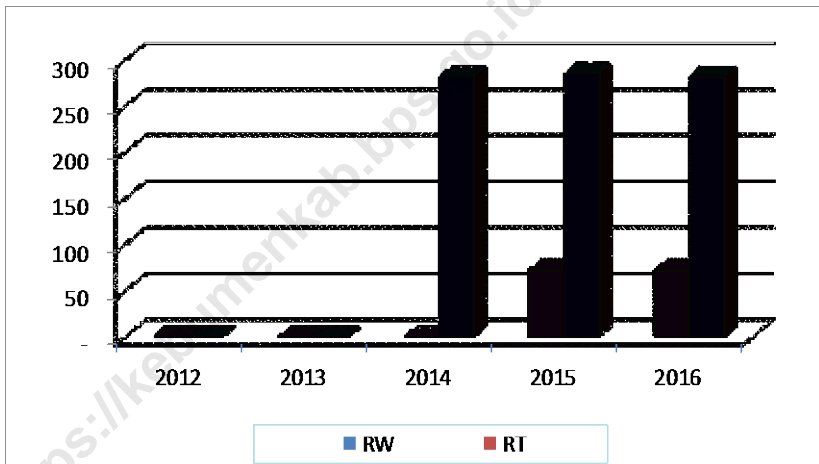
BAB II.

PEMERINTAHAN

BAB II. PEMERINTAHAN

Secara administrasi pemerintahan kecamatan Alian memiliki jumlah desa sebanyak 16 desa, yang keseluruhannya berstatus desa.

Desa Bojongsari, desa Jatimulyo, desa Karangtanjung, desa Seliling dan desa Krakal, disebut desa kota karena secara administrasi memiliki fasilitas yang cukup memadai dari segi pendidikan, kesehatan, dan fasilitas lainnya yang memberikan kemudahan layanan kepada masyarakat dengan cukup baik dan memadai.



Grafik 2.
Banyaknya RW dan RT di Kecamatan Alian, 2017

Jumlah RW 73 dan jumlah RT 286. Dari tahun 2016 hingga tahun 2017 tidak ada perubahan, sedangkan jumlah RT pada tahun 2015 terjadi penambahan 2 RT di Desa Krakal. Banyaknya perangkat desa antara lain kepala Urusan berjumlah 86, pembantu kaur berjumlah 61, kepala dusun 73. Sedangkan banyaknya pengurus LKMD sebanyak 117 orang, PKK 64 orang, Pengurus RW 292 orang dan pengurus RT sebanyak 839 orang, banyaknya anggota hansip 256 orang.

Pada pemilihan anggota legislatif jumlah tempat pemungutan suara dikecamatan Alian sebanyak 119 tempat dengan pemilih terdaftar sebanyak 44,972 dan yang melaksanakan hak pilih sebanyak 28.038 jiwa. Sedangkan pemilihan Presiden dan Wakil Presiden sebanyak 91 TPS yang terdaftar 45.801 sedangkan yang melaksanakan hak pilih 28.095 jiwa.

<https://kebumenkab.bps.go.id>

Tabel : 2.1.1. Banyaknya RT dan RW di Kecamatan Alian dirinci per desa, 2017

Desa / Kelurahan	RW/ Dukuh	RT
(1)	(2)	(3)
011. Bojongsari	6	23
012. Surotrunan	4	15
013. Kambangsari	3	9
014. Jatimulyo	6	22
015. Tanuharjo	3	11
016. Karangtanjung	2	15
017. Kemanguhan	3	15
018. Kalijaya	3	12
019. Karangkembang	2	17
020. Seliling	10	22
021. Tlogowulung	3	10
023. Kaliputih	5	12
024. Wonokromo	3	35
025. Sawangan	6	24
026. Kalirancang	6	14
027. Krakal	8	30
Jumlah	73	286

Sumber : Profil Desa Kecamatan Alian

Tabel : 2.1.2. Banyaknya Perangkat Desa di Kecamatan Alian dirinci per Desa, 2017

Desa / Kelurahan	Kepala Desa	Sekre-taris Desa	Kepala Urusan	Pem-bantu Kaur	Kepala Dusun	Jumlah
(1)	(2)	(3)	(4)	(5)	(6)	(7)
011. Bojongsari	1	1	7	5	6	20
012. Surotrunan	1	1	6	4	4	16
013. Kambang Sari	1	1	5	3	3	13
014. Jatimulyo	1	1	6	4	6	18
015. Tanuharjo	1	1	5	3	3	13
016. Karangtanjung	1	1	3	3	2	10
017. Kemanggihan	1	1	5	3	3	13
018. Kalijaya	1	1	5	4	3	14
019. Karangsembang	1	1	3	3	2	10
020. Seliling	1	1	6	5	10	23
021. Tlogowulung	1	1	5	3	3	13
023. Kaliputih	1	1	6	4	5	17
024. Wonokromo	1	1	5	3	3	13
025. Sawangan	1	1	6	4	6	18
026. Kalirancang	1	1	5	5	6	19
027. Krakal	1	1	7	5	8	22
Jumlah	16	16	86	61	73	252

Sumber : Profil Desa Kecamatan Alian

Tabel : 2.1.3. Banyaknya Lembaga Kemasyarakatan Desa di Kecamatan Alian dirinci per desa, 2017

Desa / Kelurahan	LKMD	LKMK	PKK	RW	RT
(1)	(2)	(3)	(4)	(5)	(6)
011. Bojongsari	16	-	16	73	286
012. Surotrunan	1	-	1	6	23
013. Kambang Sari	1	-	1	4	15
014. Jatimulyo	1	-	1	3	9
015. Tanuharjo	1	-	1	6	22
016. Karangtanjung	1	-	1	3	11
017. Kemungguhan	1	-	1	2	15
018. Kalijaya	1	-	1	3	15
018. Kalijaya	1	-	1	3	12
019. Karangembang	1	-	1	2	17
020. Seliling	1	-	1	10	22
021. Tlogowulung	1	-	1	3	10
023. Kaliputih	1	-	1	5	12
024. Wonokromo	1	-	1	3	35
025. Sawangan	1	-	1	6	24
026. Kalirancang	1	-	1	6	14
027. Krakal	1	-	1	8	30
Jumlah	16	-	16	73	286

Sumber : Profil Desa Kecamatan Alian

Tabel : 2.1.4 .Banyaknya Anggota Hansip dan Banyaknya Pos/Gardu Keamanan di Kecamatan Alian dirinci per desa, 2017

Desa / Kelurahan	Jumlah Anggota Hansip			Pos/Gardu Keamanan
	Pria	Wanita	Jumlah	
(1)	(2)	(3)	(4)	(5)
011. Bojongsari	18	-	18	4
012. Surotrunan	20	-	20	3
013. Kambang Sari	16	-	16	3
014. Jatimulyo	18	-	18	4
015. Tanuharjo	34	-	34	4
016. Karangtanjung	21	-	21	3
017. Kemangguhan	18	-	18	3
018. Kalijaya	12	-	12	4
019. Karangembang	12	-	12	3
020. Seliling	24	-	24	4
021. Tlogowulung	9	-	9	4
023. Kaliputih	13	-	13	3
024. Wonokromo	13	-	13	3
025. Sawangan	13	-	13	3
026. Kalirancang	20	-	20	4
027. Krakal	16	-	16	4
Jumlah	277	-	277	56

Sumber : Profil Desa Kecamatan Alian

Tabel : 2.1.5. Nama Nama Kepala Desa dan Sekretaris Desa dirinci Perdesa di Kecamatan Alian 2017

Desa / Kelurahan	Nama		
	Kepala Desa	Sekretaris Desa	
(1)	(2)	(3)	(4)
011. Bojongsari	EDI ISWADI	RAHMAT WIDODO	
012. Surotrunan	KHANIFUDIN	AHMAD SUPADI	
013. Kambang Sari	SETIYADI	GIGIH SUPRIHATNO	
014. Jatimulyo	PARYADI	MUNIFUDIN	
015. Tanuharjo	SUPANGAT	SOLEKHUDIN	
016. Karangtanjung	BUDIYANTO	MUSLIH	
017. Kemanggihan	AMIRUDIN	MISBAHUL MUNIR	
018. Kalijaya	SUBIANI	BUDIYONO	
019. Karangembang	UTOMO	DJOHARI	
020. Seliling	ENDO YUGA RAHARJA	M. AGUS RAHMANTO	
021. Tlogowulung	PAERI	MOHAMAD SARWAN	
023. Kaliputih	BUDI HARJONO	ISROMAWATI	
024. Wonokromo	PARYONO	SLAMET RIYADI	
025. Sawangan	TEGUH SURYADI	MISWANTO	
026. Kalirancang	KUSWANTO	SUKARMAN	
027. Krakal	MUGIYONO	BOBBY KURNIAWAN	

Sumber Data : Profil desa kecamatan Alian

Tabel : 2.1.6. Banyaknya Jenis Lembaga Kemasyarakatan dirinci Perdesa di Kecamatan Alian 2017

Desa / Kelurahan	PKK	KARANGTARUNA	KELOMPOK TANI
(1)	(2)	(3)	(4)
011. Bojongsari	1	1	5
012. Surotrunan	2	1	4
013. Kambang Sari	3	1	7
014. Jatimulyo	1	1	3
015. Tanuharjo	1	1	3
016. Karangtanjung	1	1	2
017. Kemanguhan	1	1	2
018. Kalijaya	1	1	6
019. Karangkembang	1	1	3
020. Seliling	1	1	4
021. Tlogowulung	1	1	11
023. Kaliputih	1	1	13
024. Wonokromo	1	1	12
025. Sawangan	1	1	7
026. Kalirancang	1	1	9
027. Krakal	1	1	11
Jumlah	19	16	102

Sumber Data : Profil Desa Kecamatan Alian

Tabel : 2.1.7. Banyaknya TPS dan Pemilih pada Pemilihan Anggota Legislatif di Kecamatan Alian per desa, 2018

Desa / Kelurahan	TPS	Pemilih	
		Terdaftar	Melaksanakan Hak Pilih
(1)	(2)	(3)	(4)
011. Bojongsari	8	3.840	2.854
012. Surotrunan	5	2.924	1.992
013. Kambang Sari	2	1.093	970
014. Jatimulyo	5	2.880	1.966
015. Tanuharjo	2	1.933	1.785
016. Karangtanjung	4	2.282	1.999
017. Kemanggihan	7	3.465	2.924
018. Kalijaya	4	2.062	1.864
019. Karangkembang	6	2.524	1.947
020. Seliling	9	4.099	3.513
021. Tlogowulung	2	1.208	941
023. Kaliputih	3	2.172	1.332
024. Wonokromo	9	3.808	2.835
025. Sawangan	8	2.752	1.987
026. Kalirancang	6	3.044	2.866
027. Krakal	11	5.715	4.504
Jumlah	91	45.801	28.078

Sumber Data : Profil Desa Kecamatan Alian

NB: Data ini sebagai pembandingan dan Informasi ditahun berjalan

Tabel : 2.1.8. Banyaknya Suara Sah pada Pemilihan Umum Presiden dan Wakil Presiden tahun 2014 di Kecamatan Alian per desa, 2017

Desa / Kelurahan	Pasangan I *)	Pasangan II *)
(1)	(2)	(3)
011. Bojongsari	675	1.526
012. Surotrunan	514	1.162
013. Kambangsari	192	434
014. Jatimulyo	506	1.144
015. Tanuharjo	340	768
016. Karangtanjung	401	907
017. Kemungguhan	609	1.377
018. Kalijaya	363	819
019. Karangkembang	444	1.003
020. Seliling	721	1.629
021. Tlogowulung	212	480
023. Kaliputih	382	863
024. Wonokromo	670	1.513
025. Sawangan	484	1.094
026. Kalirancang	535	1.209
027. Krakal	1.005	2.271
Jumlah	8.053	16.438

Sumber Data : Profil Desa Kecamatan Alian

NB: Data ini sebagai pembandingan dan Informasi ditahun berjalan

<https://kebumen.kab.go.id>

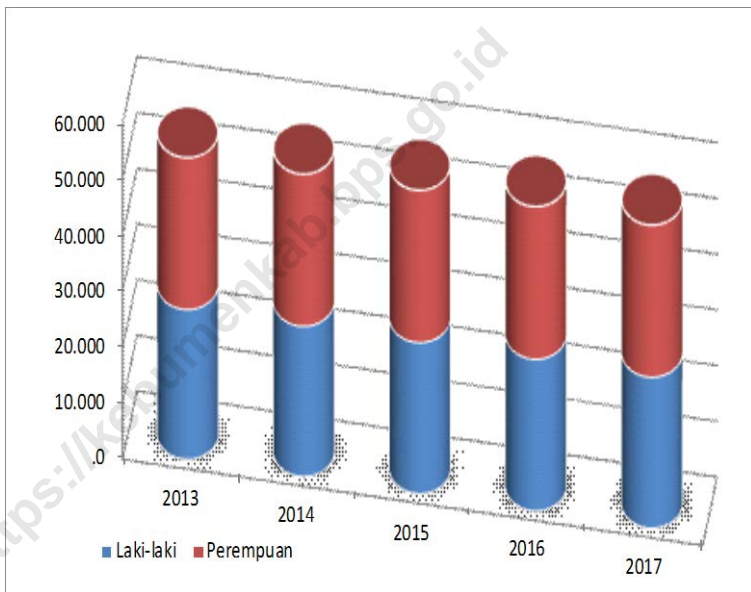
BAB III.

PENDUDUK, TENAGA KERJA DAN KELUARGA BERENCANA

BAB III.

PENDUDUK, TENAGA KERJA DAN KELUARGA BERENCANA

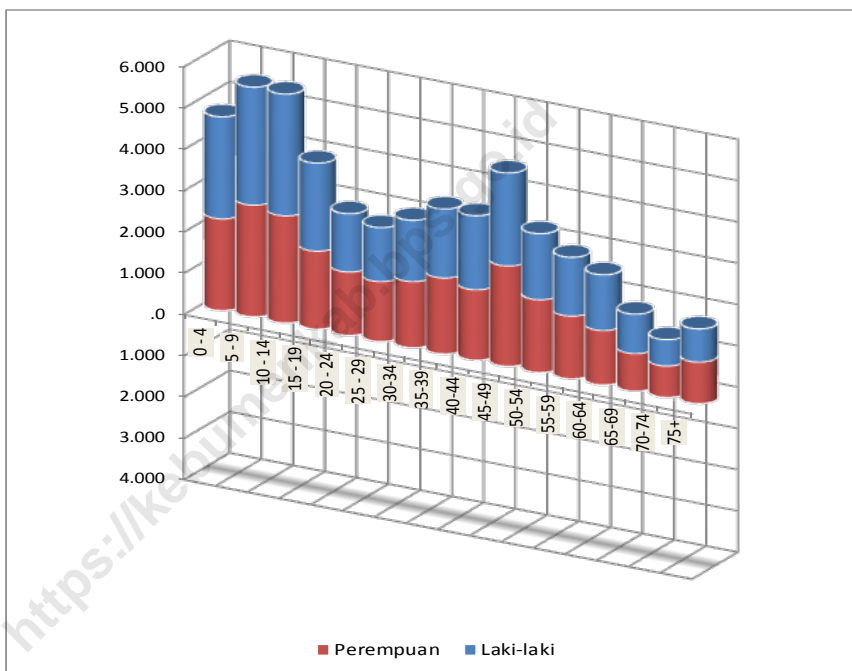
Pada tahun 2017 tercatat penduduk Kecamatan Alian sebanyak 54.364 jiwa menurun 0,28% dari tahun sebelumnya yang berjumlah 54.592 jiwa. Dari jumlah tersebut 27.098 jiwa (50,08%) adalah penduduk laki-laki dan 27.266 jiwa (49,02%) adalah penduduk perempuan, atau sex ratio penduduk Kecamatan Alian adalah sebesar 99 persen.



Grafik 3.
Penduduk Kecamatan Alian menurut Jenis Kelamin tahun 2013-2017

Desa yang memiliki penduduk paling besar adalah Desa Krakal dengan jumlah penduduk sebanyak 6.352 jiwa (11,68%), dan desa yang paling sedikit penduduknya adalah Desa Kambang Sari dengan jumlah penduduk sebanyak 1.287 jiwa (2,09%).

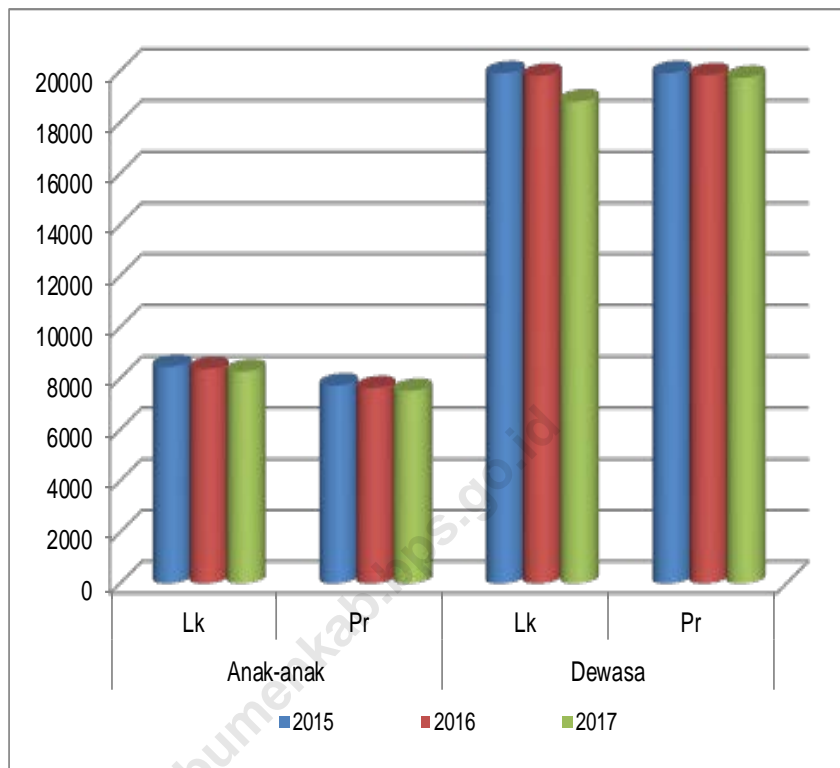
Dilihat dari kelompok umur penduduk, terlihat bahwa kelompok umur 10-14 tahun berjumlah paling banyak yaitu sebanyak 5.545 jiwa, kemudian diikuti kelompok umur 5-9 tahun sebanyak 5.562 jiwa (7,87%) dan kelompok umur 0-4 tahun sebanyak 4.694 jiwa. Dan kelompok umur yang paling sedikit jumlahnya adalah berturut-turut kelompok umur 70-74 tahun yaitu 1.398 jiwa, 65-69 tahun 1.867 jiwa, 60-64 tahun 2.669 jiwa dan usia 75 tahun ke atas 1.810 jiwa.



Grafik 4.
Penduduk Kecamatan Alian menurut Kelompok Umur dan Jenis Kelamin tahun 2017

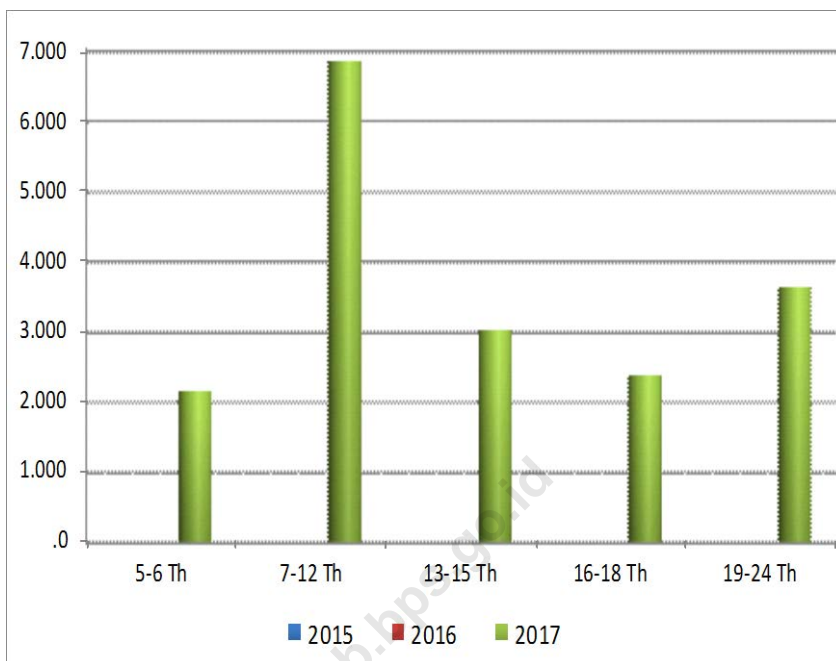
Sedangkan jika dilihat dari kelompok usia anak-anak (0-14 tahun) dan dewasa (15 tahun keatas), terlihat bahwa jumlah penduduk anak-anak sebanyak 15.801 jiwa (27,36%) dan penduduk dewasa sebanyak 38.563 jiwa

(72,64%).



Grafik 5.
Penduduk Kecamatan Alian menurut Kelompok Umur Anak-anak dan Dewasa serta Jenis Kelamin tahun 2015-2017

Untuk penduduk usia sekolah tercatat sebagai berikut: kelompok umur 5-6 tahun (pra sekolah) sebanyak 2.156 jiwa, kelompok umur 7-12 tahun (sekolah dasar) sebanyak 6.854 jiwa, kelompok umur 13-15 tahun (sekolah lanjutan pertama) sebanyak 3.034 jiwa, kelompok umur 16-18 tahun (sekolah lanjutan atas) sebanyak 2.391 jiwa dan kelompok umur 19-24 tahun (perguruan tinggi) sebanyak 3.643 jiwa.



Grafik 6
Penduduk Usia Sekolah di Kecamatan Alian tahun 2015-2017

Tabel : 3.1.1. Penduduk Kecamatan Alian dirinci menurut Jenis Kelamin, Tingkat Pertumbuhan dan Persentase Pertumbuhan, 2005 – 2017

T a h u n	Penduduk			Pertumbuhan (Jiwa)	% Pertumbuhan
	Laki-laki	Perempuan	Jumlah		
(1)	(2)	(3)	(4)	(5)	(6)
2005	27.848	27.086	54.934	373	0,39
2006	28.045	27.262	55.307	372	0,68
2007	28.242	27.437	55.679	210	0,67
2008	28.352	27.537	55.889	535	0,38
2009	28.636	27.788	56.424	(1.597)	0,96
2010	26.947	27.880	54.827	(737)	(2,83)
2011	26.989	27.101	54.090	171	(1,34)
2012	27.052	27.209	54.261	(150)	0,32
2013	26.887	27.224	54.111	142	(0,28)
2014	26.984	27.269	54.253	187	0,26
2015	27.143	27.297	54.440	152	0,34
2016	27.227	27.365	54.592	(228)	0,28
2017	27.098	27.266	54.364	(228)	(0,42)

Sumber Data : Badan Pusat Statistik Kab. Kebumen

Tabel : 3.1.2. Luas Wilayah, Banyaknya RT, Rumahtangga, Penduduk dan Rata-Rata Penduduk per Km², per RT dan per Rumah Tangga di Kecamatan Alian per desa, 2017

Desa/ Kelurahan	Luas (Km ²)	Banyaknya			Rata-rata Penduduk per		
		RT	Rumah-tangga	Penduduk	Km ²	RT	Rumah-tangga
(1)	(2)	(3)	(4)	(5)	(6)	(7)	(8)
011. Bojongsari	3,24	23	1.218	4.899	1.512	213	4
012. Surotrunan	2,56	15	874	3.522	1.376	235	4
013. Kambang Sari	1,40	9	368	1.287	919	143	3
014. Jatimulyo	0,86	22	949	3.746	4.356	170	4
015. Tanuharjo	2,22	11	611	2.227	1.003	202	4
016. Karangtanjung	1,77	15	665	2.767	1.563	184	4
017. Kemanguhan	3,42	15	953	4.111	1.202	274	4
018. Kalijaya	3,63	12	681	2.738	754	228	4
019. Karangembang	2,19	17	740	3.074	1.404	181	4
020. Seliling	2,94	22	1.199	4.782	1.627	217	4
021. Tlogowulung	2,69	10	378	1.354	503	135	4
023. Kaliputih	6,12	12	647	2.363	386	197	4
024. Wonokromo	8,38	35	1.271	4.195	501	120	3
025. Sawangan	4,38	24	927	3.240	740	135	3
026. Kalirancang	5,33	14	992	3.707	695	265	4
027. Krakal	6,63	30	1.640	6.352	958	212	4
Jumlah	57,76	286	14.113	54.364	941	190	4

Sumber Data : Badan Pusat Statistik Kab. Kebumen

Tabel : 3.1.3. Penduduk Kecamatan Alian dirinci menurut Jenis Kelamin, Sex Ratio, dan Persentase Persebaran per desa, 2017

Desa/ Kelurahan	Banyaknya Penduduk			Sex Ratio	% Persebaran
	Laki-laki	Perempuan	Jumlah		
(1)	(2)	(3)	(4)	(5)	(6)
011. Bojongsari	2.418	2.481	4.899	97	9,01
012. Surotrunan	1.748	1.774	3.522	99	6,48
013. Kambang Sari	623	664	1.287	94	2,37
014. Jatimulyo	1.875	1.871	3.746	100	6,89
015. Tanuharjo	1.121	1.106	2.227	101	4,10
016. Karangtanjung	1.421	1.346	2.767	106	5,09
017. Kemanggihan	2.104	2.007	4.111	105	7,56
018. Kalijaya	1.379	1.359	2.738	101	5,04
019. Karangembang	1.559	1.515	3.074	103	5,65
020. Seliling	2.414	2.368	4.782	102	8,80
021. Tlogowulung	643	711	75.575	90	139,02
023. Kaliputih	1.191	1.172	2.363	102	4,35
024. Wonokromo	2.079	2.116	4.195	98	7,72
025. Sawangan	1.598	1.642	3.240	97	5,96
026. Kalirancang	1.782	1.925	3.707	93	6,82
027. Krakal	3.143	3.209	6.352	98	11,68
Jumlah	27.098	27.266	54.364	99	100,00

Sumber Data : Badan Pusat Statistik Kab. Kebumen

Tabel : 3.1.4. Pertumbuhan Penduduk di Kecamatan Alian per desa, 2016 - 2017

Desa/ Kelurahan	Jumlah Penduduk		Pertumbuhan	
	2016	2017	Jiwa	Persen
(1)	(2)	(3)	(4)	(5)
011. Bojongsari	4.914	4.899	15	0,31
012. Surotrunan	3.535	3.522	13	0,37
013. Kambang Sari	1.292	1.287	5	0,39
014. Jatimulyo	3.765	3.746	19	0,50
015. Tanuharjo	2.239	2.227	12	0,54
016. Karangtanjung	2.778	2.767	11	0,40
017. Kemanggihan	4.131	4.111	20	0,48
018. Kalijaya	2.751	2.738	13	0,47
019. Karangembang	3.085	3.074	11	0,36
020. Seliling	4.803	4.782	21	0,44
021. Tlogowulung	1.362	1.354	8	0,59
023. Kaliputih	2.369	2.363	6	0,25
024. Wonokromo	4.213	4.195	18	0,43
025. Sawangan	3.255	3.240	15	0,46
026. Kalirancang	3.723	3.707	16	0,43
027. Krakal	6.377	6.352	25	0,39
Jumlah	54.592	54.364	228	0,42

Sumber Data : Badan Pusat Statistik Kab. Kebumen

Tabel : 3.1.5. Penduduk Kecamatan Alian dirinci menurut Jenis Kelamin, Dewasa, Anak-Anak per desa, 2017

Desa/ Kelurahan	Anak-anak		Dewasa		Jumlah	
	Lk	Pr	Lk	Pr	Lk	Pr
(1)	(2)	(3)	(4)	(5)	(6)	(7)
011. Bojongsari	750	724	1.668	1.757	2.418	2.481
012. Surotrunan	531	502	1.217	1.272	1.748	1.774
013. Kambang Sari	177	158	446	506	623	664
014. Jatimulyo	529	471	1.346	1.400	1.875	1.871
015. Tanuharjo	324	281	797	825	1.121	1.106
016. Karangtanjung	379	323	1.042	1.023	1.421	1.346
017. Kemanggihan	651	564	1.453	1.443	2.104	2.007
018. Kalijaya	492	452	887	907	1.379	1.359
019. Karangkebang	485	391	1.074	1.124	1.559	1.515
020. Seliling	776	724	1.638	1.644	2.414	2.368
021. Tlogowulung	226	202	417	509	643	711
023. Kaliputih	425	362	766	810	1.191	1.172
024. Wonokromo	595	536	1.484	1.580	2.079	2.116
025. Sawangan	431	404	1.167	1.238	1.598	1.642
026. Kalirancang	551	525	1.231	1.400	1.782	1.925
027. Krakal	956	904	2.187	2.305	3.143	3.209
Jumlah	8.278	7.523	18.820	19.743	27.098	27.266

Sumber Data : Badan Pusat Statistik Kab. Kebumen

*) Anak-anak adalah usia 0-14 tahun

**) Dewasa adalah usia 15 tahun keatas

Tabel : 3.1.6. Penduduk Kecamatan Alian dirinci menurut Umur Tunggal dan Jenis Kelamin, 2017

Umur	Penduduk			Umur	Penduduk		
	Laki-laki	Perempuan	Jumlah		Laki-laki	Perempuan	Jumlah
(1)	(2)	(3)	(4)	(1)	(2)	(3)	(4)
0	470	377	847	19	358	369	727
1	479	416	895	20	326	347	673
2	492	449	941	21	295	328	623
3	507	478	985	22	272	313	585
4	524	502	1026	23	260	300	560
5	541	521	1062	24	258	290	548
6	558	536	1094	25	255	284	539
7	574	546	1120	26	257	279	536
9	587	551	1138	27	260	278	538
9	597	551	1148	28	265	284	549
10	606	548	1154	29	271	297	568
11	613	544	1157	30	279	311	590
12	607	530	1137	31	289	327	616
13	581	504	1085	32	298	340	638
14	542	470	1012	33	306	349	655
15	502	435	992	34	313	355	668
16	462	399	920	35	321	367	688
17	423	369	847	36	331	379	710
18	388	350	778	37	338	382	720

Sumber data: BPS Kabupaten Kebumen

Tabel : 3.1.6. Lanjutan

Umur	Penduduk			Umur	Penduduk		
	Laki-laki	Perempuan	Jumlah		Laki-laki	Perempuan	Jumlah
(1)	(2)	(3)	(4)	(1)	(2)	(3)	(4)
38	340	373	713	57	284	304	588
39	341	354	695	58	282	297	579
40	341	336	677	59	282	290	572
41	337	313	650	60	281	284	565
42	344	312	656	61	282	280	562
43	368	345	713	62	278	270	548
44	402	399	801	63	264	254	518
45	432	447	879	64	244	232	476
46	466	499	965	65	226	213	439
47	479	524	1003	66	208	196	404
48	458	505	963	67	191	181	372
49	416	458	874	68	173	166	339
50	376	415	791	69	158	155	313
51	335	370	705	70	143	148	291
52	303	336	639	71	132	144	276
53	292	322	614	72	124	147	271
54	293	322	615	73	119	154	273
55	290	317	607	74	119	168	287
56	286	310	596	75+	804	1006	1810
Jumlah					27.098	27.401	54.499

Sumber Data : Badan Pusat Statistik Kab. Kebumen

Tabel : 3.1.7. Penduduk Kecamatan Alian dirinci menurut Kelompok Umur 5 (lima) Tahunan dan Jenis Kelamin per desa, 2017

Desa/ Kelurahan	Kelompok Umur					
	0 - 4 Tahun		5 - 9 Tahun		10 - 14 Tahun	
	Lk	Pr	Lk	Pr	Lk	Pr
(1)	(2)	(3)	(4)	(5)	(6)	(7)
011. Bojongsari	232	246	270	247	248	231
012. Surotrunan	181	147	182	185	168	170
013. Kambang Sari	66	43	51	55	60	60
014. Jatimulyo	186	122	161	179	182	170
015. Tanuharjo	92	96	113	100	119	85
016. Karangtanjung	115	100	112	108	152	115
017. Kemanggihan	189	166	230	209	232	189
018. Kalijaya	151	122	164	170	177	160
019. Karangembangan	136	123	169	133	180	135
020. Seliling	232	207	263	285	281	232
021. Tlogowulung	61	61	87	71	78	70
023. Kaliputih	127	104	134	131	164	127
024. Wonokromo	162	152	205	176	228	208
025. Sawangan	116	111	148	154	167	139
026. Kalirancang	139	162	215	184	197	179
027. Krakal	287	260	353	318	316	326
Jumlah	2.472	2.222	2.857	2.705	2.949	2.596

Sumber Data : Badan Pusat Statistik Kab. Kebumen

Source : BPS - Statistics of Kebumen Regency

Tabel : 3.1.7. Lanjutan

Desa/ Kelurahan	Kelompok Umur					
	15 - 19 Tahun		20 - 24 Tahun		25 - 29 Tahun	
	Lk	Pr	Lk	Pr	Lk	Pr
(7)	(8)	(9)	(10)	(11)	(12)	(13)
011. Bojongsari	196	189	133	198	160	152
012. Surotrunan	136	120	89	117	96	96
013. Kambang Sari	48	41	22	32	33	40
014. Jatimulyo	164	146	92	120	109	115
015. Tanuharjo	86	83	61	69	55	59
016. Karangtanjung	155	139	120	89	74	76
017. Kemanggihan	173	173	139	137	120	107
018. Kalijaya	82	70	63	68	72	72
019. Karangkemban	151	130	119	106	90	94
020. Seliling	192	163	131	115	114	133
021. Tlogowulung	37	36	19	36	17	38
023. Kaliputih	75	59	50	65	39	49
024. Wonokromo	129	106	50	87	62	103
025. Sawangan	118	112	74	55	67	64
026. Kalirancang	134	108	64	89	71	95
027. Krakal	257	216	185	153	129	160
Jumlah	2.133	1.891	1.411	1.536	1.308	1.453

Sumber Data : Badan Pusat Statistik Kab. Kebumen

Source : BPS - Statistics of Kebumen Regency

Tabel : 3.1.7. Lanjutan

Desa/ Kelurahan	Kelompok Umur					
	30 - 34 Tahun		35 - 39 Tahun		40 - 44 Tahun	
	Lk	Pr	Lk	Pr	Lk	Pr
(1)	(14)	(15)	(16)	(17)	(18)	(19)
011. Bojongsari	162	156	168	171	130	147
012. Surotrunan	109	108	115	134	131	119
013. Kambang Sari	34	35	37	41	29	42
014. Jatimulyo	114	114	132	155	152	145
015. Tanuharjo	77	81	88	85	75	57
016. Karangtanjung	83	102	91	79	80	84
017. Kemanggihan	132	131	136	151	146	107
018. Kalijaya	68	82	79	93	78	71
019. Karangembang	73	67	86	100	89	103
020. Seliling	155	146	144	147	162	157
021. Tlogowulung	32	29	34	39	37	40
023. Kaliputih	53	66	69	94	82	68
024. Wonokromo	97	106	111	134	163	128
025. Sawangan	58	106	106	110	136	107
026. Kalirancang	91	103	104	112	107	121
027. Krakal	147	171	171	196	195	209
Jumlah	1.485	1.603	1.671	1.841	1.792	1.705

Sumber Data : Badan Pusat Statistik Kab. Kebumen

Source : BPS - Statistics of Kebumen Regency

Tabel : 3.1.7. Lanjutan

Desa/ Kelurahan	Kelompok Umur					
	45 - 49 Tahun		50 - 54 Tahun		55 - 59 Tahun	
	Lk	Pr	Lk	Pr	Lk	Pr
(1)	(20)	(21)	(22)	(23)	(24)	(25)
011. Bojongsari	212	187	88	134	122	125
012. Surotrunan	148	144	93	91	74	98
013. Kambang Sari	56	83	41	46	40	52
014. Jatimulyo	199	175	133	128	80	73
015. Tanuharjo	97	114	66	69	57	63
016. Karangtanjun	115	115	80	73	59	73
017. Kemangguhari	175	174	106	115	78	97
018. Kalijaya	106	105	68	72	84	88
019. Karangkemba	109	128	76	98	65	77
020. Seliling	162	182	154	146	118	125
021. Tlogowulung	40	57	39	48	45	48
023. Kaliputih	94	101	73	85	70	64
024. Wonokromo	200	264	185	183	145	142
025. Sawangan	120	177	124	133	116	105
026. Kalirancang	135	147	93	147	116	114
027. Krakal	283	280	180	197	155	174
Jumlah	2.251	2.433	1.599	1.765	1.424	1.518

Sumber Data : Badan Pusat Statistik Kab. Kebumen

Tabel : 3.1.7. Lanjutan

Desa/ Kelurahan	Kelompok Umur					
	60 -64 Tahun		65 - 69 Tahun		70 - 74 Tahun	
	Lk	Pr	Lk	Pr	Lk	Pr
(1)	(20)	(21)	(22)	(23)	(24)	(25)
011. Bojongsari	117	91	78	61	43	62
012. Surotrunan	84	79	63	53	29	40
013. Kambang Sari	37	28	30	24	17	17
014. Jatimulyo	51	59	43	42	25	42
015. Tanuharjo	53	60	28	31	22	26
016. Karangtanjung	73	54	31	42	28	39
017. Kemanguhan	86	87	59	73	40	44
018. Kalijaya	57	65	54	39	34	34
019. Karangkembangan	73	75	46	59	40	29
020. Seliling	117	94	66	73	50	55
021. Tlogowulung	34	52	49	33	18	26
023. Kaliputih	49	53	52	36	23	30
024. Wonokromo	151	148	97	77	55	67
025. Sawangan	111	88	58	72	56	58
026. Kalirancang	96	127	75	67	61	75
027. Krakal	160	160	127	129	96	117
Jumlah	1.349	1.320	956	911	637	761

Sumber Data : Badan Pusat Statistik Kab. Kebumen

Tabel : 3.1.7. Lanjutan

Desa/ Kelurahan	Kelompok Umur			
	75 Tahun keatas		jumlah	
	Lk	Pr	Lk	Pr
(1)	(20)	(21)	(22)	(23)
011. Bojongsari	59	84	2.418	2.481
012. Surotrunan	50	73	1.748	1.774
013. Kambang Sari	22	25	623	664
014. Jatimulyo	52	86	1.875	1.871
015. Tanuharjo	32	28	1.121	1.106
016. Karangtanjung	53	58	1.421	1.346
017. Kemanguhan	63	47	2.104	2.007
018. Kalijaya	42	48	1.379	1.359
019. Karangembang	57	58	1.559	1.515
020. Seliling	73	108	2.414	2.368
021. Tlogowulung	16	27	643	711
023. Kaliputih	37	40	1.191	1.172
024. Wonokromo	39	35	2.079	2.116
025. Sawangan	23	51	1.598	1.642
026. Kalirancang	84	95	1.782	1.925
027. Krakal	102	143	3.143	3.209
Jumlah	804	1.006	27.098	27.266

Sumber Data : Badan Pusat Statistik Kab. Kebumen

Tabel : 3.1.8. Penduduk Kecamatan Alian Dirinci menurut Usia Produktif, Usia Tidak Produktif, Angka Ketergantungan per desa, 2017

Desa/ Kelurahan	Jumlah Penduduk		Jumlah Penduduk (Jiwa)	Angka Ketergantungan (kol 3/kol 2) x 100%
	Usia Produktif (15-64 Th)	Usia Tidak Produktif (0-14Th & 65Th+)		
(1)	(2)	(3)	(4)	(5)
011. Bojongsari	3.038	1.861	4.899	61,26
012. Surotrunan	2.181	1.341	3.522	61,49
013. Kambang Sari	817	470	1.287	57,53
014. Jatimulyo	2.456	1.290	3.746	52,52
015. Tanuharjo	1.455	772	2.227	53,06
016. Karangtanjung	1.814	953	2.767	52,54
017. Kemanggihan	2.570	1.541	4.111	59,96
018. Kalijaya	1.543	1.195	2.738	77,45
019. Karangembang	1.909	1.165	3.074	61,03
020. Seliling	2.857	1.925	4.782	67,38
021. Tlogowulung	757	597	1.354	78,86
023. Kaliputih	1.358	1.005	2.363	74,01
024. Wonokromo	2.694	1.501	4.195	55,72
025. Sawangan	2.087	1.153	3.240	55,25
026. Kalirancang	2.174	1.533	3.707	70,52
027. Krakal	3.778	2.574	6.352	68,13
Jumlah	33.488	20.876	54.364	62,34

Sumber Data : Badan Pusat Statistik Kab. Kebumen

Tabel : 3.1.9. Penduduk Usia Sekolah di Kecamatan Alian menurut Kelompok Usia Sekolah per desa, 2017

Desa/ Kelurahan	Kelompok Usia Sekolah					Jumlah
	5-6 Th	7-12 Th	13-15 Th	16-18 Th	19-24 Th	
(1)	(2)	(3)	(4)	(5)	(6)	(7)
011. Bojongsari	194	617	273	215	328	1.627
012. Surotrunan	140	444	196	155	236	1.112
013. Kambang Sari	50	162	72	57	86	406
014. Jatimulyo	149	473	209	165	251	1.185
015. Tanuharjo	89	281	124	98	149	705
016. Karangtanjung	110	349	155	122	185	875
017. Kemangguhan	163	519	230	181	276	1.301
018. Kalijaya	109	345	153	121	184	866
019. Karangembang	121	387	172	135	206	971
020. Seliling	189	603	267	211	321	1.512
021. Tlogowulung	54	171	76	60	91	428
023. Kaliputih	94	297	132	104	158	746
024. Wonokromo	166	529	234	184	281	1.325
025. Sawangan	128	409	181	142	217	1.024
026. Kalirancang	147	467	207	163	248	1.171
027. Krakal	252	801	354	279	426	2.006
Jumlah	2.156	6.854	3.034	2.391	3.643	18.079

Sumber Data : Badan Pusat Statistik Kab. Kebumen

Tabel : 3.1.10. Penduduk Umur 5 (lima) Tahun Keatas di Kecamatan Alian dirinci menurut Tingkat Pendidikan yang Ditamatkan per desa, 2017

Desa/ Kelurahan	Tingkat Pendidikan yang Ditamatkan		
	Tidak/Belum Tamat SD	S D	S L T P
(1)	(2)	(3)	(4)
011. Bojongsari	1.289	1.935	681
012. Surotrunan	933	1.398	491
013. Kambangsari	344	516	181
014. Jatimulyo	1.003	1.504	529
015. Tanuharjo	595	893	314
016. Karangtanjung	744	1.117	393
017. Kemangguhan	1.097	1.644	578
018. Kalijaya	719	1.079	380
019. Karangkembang	822	1.232	433
020. Seliling	1.269	1.900	668
021. Tlogowulung	359	539	190
023. Kaliputih	623	933	328
024. Wonokromo	1.132	1.698	598
025. Sawangan	879	1.319	464
026. Kalirancang	993	1.491	524
027. Krakal	1.692	2.541	894
Jumlah	14.493	21.739	7.646

Sumber data: BPS Kabupaten Kebumen

Tabel : 3.1.10. Lanjutan

Desa/ Kelurahan	Tingkat Pendidikan yang Ditamatkan			
	SLTA	Akademi/ Diploma	Sarjana	Jumlah
(1)	(5)	(6)	(7)	(8)
011. Bojongsari	426	41	49	4.421
012. Surotrunan	307	29	36	3.194
013. Kambang Sari	113	11	13	1.178
014. Jatimulyo	330	31	41	3.438
015. Tanuharjo	196	18	23	2.039
016. Karangtanjung	246	24	28	2.552
017. Kemanguhan	361	34	42	3.756
018. Kalijaya	237	22	28	2.465
019. Karangembang	270	26	32	2.815
020. Seliling	417	39	50	4.343
021. Tlogowulung	118	11	15	1.232
023. Kaliputih	206	19	23	2.132
024. Wonokromo	373	35	45	3.881
025. Sawangan	289	28	34	3.013
026. Kalirancang	327	31	40	3.406
027. Krakal	558	53	67	5.805
Jumlah	4.774	452	566	49.670

Sumber data: BPS Kabupaten Kebumen

Tabel : 3.2.1. Jumlah Penduduk Usia Kerja (15 tahun keatas) di Kecamatan Alian dirinci menurut Angkatan Kerja dan Bukan Angkatan Kerja per Desa, 2017

Desa/ Kelurahan	Angkatan Kerja		
	Bekerja	Mencari Kerja	Jumlah
(1)	(2)	(3)	(4)
011. Bojongsari	2.670	45	2.715
012. Surotrunan	1.942	33	1.975
013. Kambang Sari	765	11	776
014. Jatimulyo	2.152	36	2.188
015. Tanuharjo	1.272	20	1.292
016. Karangtanjung	1.616	26	1.642
017. Kemangguhan	2.263	38	2.301
018. Kalijaya	1.397	23	1.420
019. Karangsembang	1.716	28	1.744
020. Seliling	2.561	43	2.604
021. Tlogowulung	731	11	742
023. Kaliputih	1.224	20	1.244
024. Wonokromo	2.399	41	2.440
025. Sawangan	1.884	32	1.916
026. Kalirancang	2.055	35	2.090
027. Krakal	3.506	60	3.566
Jumlah	30.153	502	30.655

Sumber Data : Badan Pusat Statistik Kab. Kebumen

Tabel : 3.2.1. Lanjutan

Desa/ Kelurahan	Bukan Angkatan Kerja			Jumlah Penduduk Usia Kerja (15 Th. +)
	Sekolah	Lainnya	Jumlah	
(1)	(5)	(6)	(7)	(8)
011. Bojongsari	180	466	646	3.361
012. Surotrunan	132	338	470	2.445
013. Kambang Sari	52	133	185	961
014. Jatimulyo	145	375	520	2.708
015. Tanuharjo	86	221	307	1.599
016. Karangtanjung	109	283	392	2.034
017. Kemanggihan	153	395	548	2.849
018. Kalijaya	95	243	338	1.758
019. Karangembang	116	300	416	2.160
020. Seliling	173	446	619	3.223
021. Tlogowulung	50	127	177	919
023. Kaliputih	83	214	297	1.541
024. Wonokromo	162	418	580	3.020
025. Sawangan	127	329	456	2.372
026. Kalirancang	139	358	497	2.587
027. Krakal	236	612	848	4.414
Jumlah	2.038	5.258	7.296	37.951

Sumber Data : Badan Pusat Statistik Kab. Kebumen

Tabel : 3.2.2. Banyaknya Penduduk Usia Kerja (15 tahun keatas) di Kecamatan Alian dirinci menurut Sektor Ekonomi Pekerjaan Utamanya per desa, 2017

Desa/ Kelurahan	Sektor Ekonomi			
	Pertanian	Industri Pengolahan	Konstruksi	Perdagang-an, Hotel dan Restoran
(1)	(2)	(3)	(4)	(5)
011. Bojongsari	1.404	143	35	256
012. Surotrunan	1.020	104	24	187
013. Kambang Sari	402	42	9	73
014. Jatimulyo	1.131	115	27	206
015. Tanuharjo	668	69	16	122
016. Karangtanjung	849	87	20	155
017. Kemanguhan	1.190	121	29	217
018. Kalijaya	734	75	17	134
019. Karangembang	902	92	22	165
020. Seliling	1.346	137	33	245
021. Tlogowulung	384	40	9	70
023. Kaliputih	643	66	16	118
024. Wonokromo	1.261	129	30	231
025. Sawangan	990	102	24	181
026. Kalirancang	1.080	110	26	197
027. Krakal	1.842	187	45	336
Jumlah	15.846	1.619	382	2.893

Sumber Data : Badan Pusat Statistik Kab. Kebumen

Tabel : 3.2.2. Lanjutan

Desa/ Kelurahan	Sektor Ekonomi			Jumlah
	Angkutan dan Komunikasi	Jasa-jasa	Lainnya	
(1)	(6)	(7)	(8)	(9)
011. Bojongsari	34	400	398	2.670
012. Surotrunan	24	291	292	1.942
013. Kambang Sari	10	114	115	765
014. Jatimulyo	27	322	324	2.152
015. Tanuharjo	17	190	190	1.272
016. Karangtanjung	20	242	243	1.616
017. Kemangguhan	28	339	339	2.263
018. Kalijaya	18	209	210	1.397
019. Karangsembang	22	257	256	1.716
020. Seliling	32	384	384	2.561
021. Tlogowulung	10	109	109	731
023. Kaliputih	16	183	182	1.224
024. Wonokromo	30	359	359	2.399
025. Sawangan	24	282	281	1.884
026. Kalirancang	26	308	308	2.055
027. Krakal	43	526	527	3.506
Jumlah	381	4.515	4.517	30.153

Sumber Data : Badan Pusat Statistik Kab. Kebumen

Tabel : 3.3.1. Banyaknya PUS, PUS Bukan Peserta KB dan PUS Peserta KB di Kecamatan Alian per desa, 2017

Desa/ Kelurahan	PUS	Bukan Peserta KB	Peserta KB	Persentase terhadap PUS
(1)	(2)	(3)	(4)	(5)
011. Bojongsari	804	271	533	66,29
012. Surotrunan	576	187	389	67,53
013. Kambang Sari	181	54	127	70,17
014. Jatimulyo	634	206	428	67,51
015. Tanuharjo	420	141	279	66,43
016. Karangtanjung	410	136	274	66,83
017. Kemanguhan	681	197	484	71,07
018. Kalijaya	523	157	363	69,41
019. Karangkembang	384	120	264	68,75
020. Seliling	868	256	612	70,51
021. Tlogowulung	224	64	160	71,43
023. Kaliputih	422	121	301	71,33
024. Wonokromo	855	287	568	66,43
025. Sawangan	470	144	326	69,36
026. Kalirancang	670	216	454	67,76
027. Krakal	1.015	295	718	70,74
Jumlah	9.132	2.852	6.280	68,77

Sumber data: UPT BPPKB Kecamatan Alian

Tabel : 3.3.2. Jumlah PUS Peserta KB di Kecamatan Alian dirinci menurut Metode Kontrasepsi yang Dipergunakan per desa, 2017

Desa/ Kelurahan	Metode Kontrasepsi			
	IUD	MOP	MOW	Implant/ Susuk
(1)	(2)	(3)	(4)	(5)
011. Bojongsari	21	2	4	19
012. Surotrunan	9	-	2	26
013. Kambang Sari	8	-	4	14
014. Jatimulyo	56	9	19	52
015. Tanuharjo	8	2	2	25
016. Karangtanjung	16	-	2	15
017. Kemanggihan	28	4	11	108
018. Kalijaya	23	1	11	79
019. Karangembang	28	2	15	26
020. Seliling	39	-	9	104
021. Tlogowulung	8	-	5	32
023. Kaliputih	27	-	5	99
024. Wonokromo	23	-	9	94
025. Sawangan	29	1	4	43
026. Kalirancang	30	2	10	53
027. Krakal	50	-	18	123
Jumlah	403	23	130	912

Sumber data: UPT BPPKB Kecamatan Alian

Tabel : 3.3.2. Lanjutan

Desa/ Kelurahan	Metode Kontrasepsi			Jumlah Total
	Suntik	Pil	Kondom & Tissue KB	
(1)	(6)	(7)	(8)	(9)
011. Bojongsari	216	268	3	533
012. Surotrunan	305	40	5	387
013. Kambang Sari	70	27	5	128
014. Jatimulyo	152	134	6	428
015. Tanuharjo	213	17	17	284
016. Karangtanjung	202	30	8	273
017. Kemungguhan	197	130	7	485
018. Kalijaya	164	78	11	367
019. Karangembang	86	91	13	261
020. Seliling	282	165	9	608
021. Tlogowulung	78	35	3	161
023. Kaliputih	109	55	3	298
024. Wonokromo	355	78	6	565
025. Sawangan	175	63	8	323
026. Kalirancang	257	87	13	452
027. Krakal	300	227	9	727
Jumlah	3.161	1.525	126	6.280

Sumber data: UPT BPPKB Kecamatan Alian

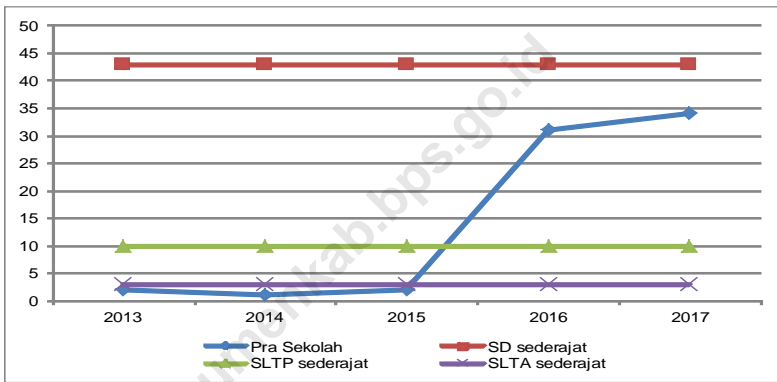
<https://kebumenkab.bps.go.id>

BAB IV.

S O S I A L

BAB IV. SOSIAL

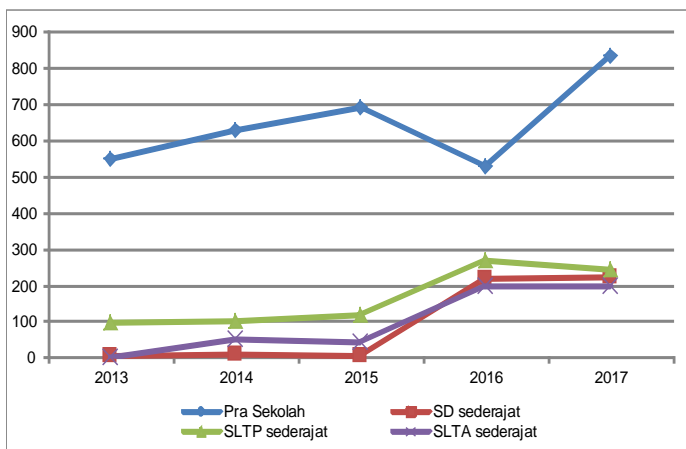
Pendidikan telah diyakini sebagai salah satu aspek pembangunan bangsa yang sangat penting untuk mewujudkan warga negara yang handal, professional, dan berdaya saing tinggi. Pendidikan juga merupakan cara yang efektif sebagai proses *nation and character building* yang sangat menentukan perjalanan dan regenerasi suatu bangsa.



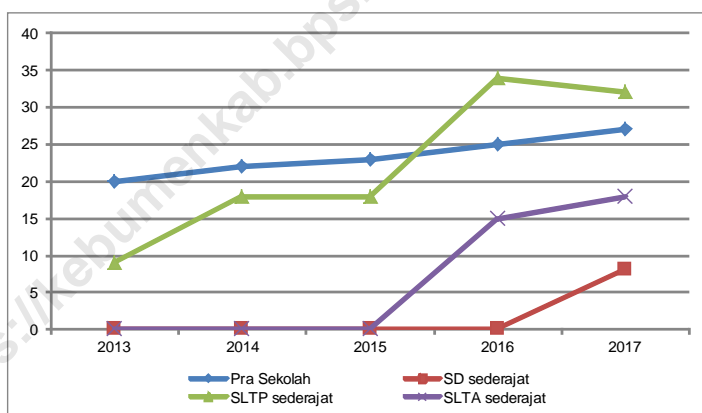
Grafik 7.
Jumlah Sekolah di Kecamatan Alian menurut Jenjang Pendidikan,
tahun 2013-2017

Pada tahun ajaran (TA) 2016/2017 di Kecamatan Alian, untuk jenjang Pra Sekolah jumlah sekolah 34 unit, demikian jika dilihat dari sisi siswa/murid 835 siswa dari tahun ajaran (TA) 2015/2016 sejumlah 528 siswa dengan jumlah sekolah 31 unit pada tahun tersebut.

Pada jenjang Sekolah Dasar (SD)/sederajat jika dibanding tahun sebelumnya, terjadi peningkatan jumlah sekolah 1 unit, demikian juga untuk jumlah guru terjadi peningkatan sebanyak 254 orang. Untuk jumlah murid terjadi peningkatan 5.654 siswa.



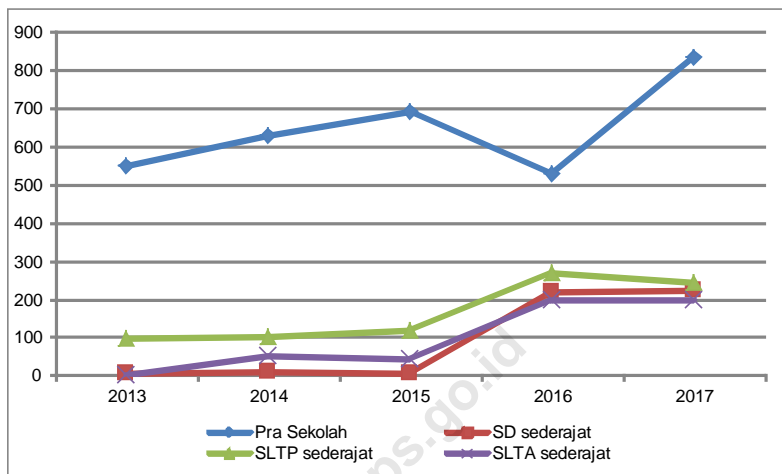
Grafik 8.
Rata-rata Jumlah Murid per Sekolah di Kecamatan Alian menurut
Jenjang Pendidikan tahun 2013-2017



Grafik 9.
Rata-rata Jumlah Guru per Sekolah di Kecamatan Alian menurut
Jenjang Pendidikan tahun 2013-2017

Pada jenjang Sekolah Lanjutan Tingkat Pertama (SLTP)/sederajat dan Sekolah Lanjutan Tingkat Atas (SLTA)/sederajat, jumlah sekolah masih sama seperti pada tahun sebelumnya, namun jumlah guru meningkat 165 orang dengan jumlah murid 2464 di tingkat SLTP/sederajat dan 56 orang guru untuk tingkat SLTA/sederajat, dengan jumlah murid 596 siswa, dengan penurunan

sebanyak 342 siswa untuk tingkat SLTP/ sederajat dan 213 siswa untuk tingkat SLTA/ sederajat.



Grafik 10.
Hasil Pentahapan Keluarga Sejahtera di Kecamatan Alian tahun 2013-2017

Tabel : 4.1.1. Banyaknya Taman Kanak-Kanak di Kecamatan Alian dirinci menurut Banyaknya Sekolah, Murid dan Guru per desa, 2017

Desa	Sekolah	Murid			Guru		
		Laki-laki	Perempuan	Jumlah	Laki-laki	Perempuan	Jumlah
(1)	(2)	(3)	(4)	(5)	(6)	(7)	(8)
011. Bojongsari	3	33	29	62	-	6	6
012. Surotrunan	1	15	18	33	-	2	2
013. Kambang Sari	1	12	15	27	-	2	2
014. Jatimulyo	2	20	25	45	-	4	4
015. Tanuharjo	1	18	16	34	-	2	2
016. Karangtanjung	1	12	17	29	-	2	2
017. Kemanguhan	1	21	15	36	-	2	2
018. Kalijaya	1	15	15	30	-	2	2
019. Karangembang	3	29	27	56	-	6	6
020. Seliling	1	15	18	33	-	2	2
021. Tlogowulung	2	23	18	41	-	4	4
023. Kaliputih	1	17	18	35	-	2	2
024. Wonokromo	1	18	14	32	-	2	2
025. Sawangan	1	12	16	28	-	2	2
026. Kalirancang	3	30	25	55	-	6	6
027. Krakal	4	32	25	57	-	8	8
Jumlah	27	322	311	633	-	54	54

Sumber Data : UPT DISDIK Kecamatan Alian

Tabel : 4.1.2. Banyaknya Roudhlatul Atfal (RA) di Kecamatan Alian dirinci menurut Banyaknya Sekolah, Murid dan Guru per desa, 2017

Desa	Seko- lah	Murid			Guru		
		Laki-laki	Peremp uan	Jumlah	Laki-laki	Peremp uan	Jumlah
(1)	(2)	(3)	(4)	(5)	(6)	(7)	(8)
011. Bojongsari	-	-	-	-	-	-	-
012. Surotrunan	-	-	-	-	-	-	-
013. Kambangsari	-	-	-	-	-	-	-
014. Jatimulyo	-	-	-	-	-	-	-
015. Tanuharjo	-	-	-	-	-	-	-
016. Karangtanjung	1	13	16	29	-	2	2
017. Kemanggihan	-	-	-	-	-	-	-
018. Kalijaya	1	16	12	29	-	2	2
019. Karangkembang	1	21	13	33	-	2	2
020. Seliling	1	17	15	25	-	2	2
021. Tlogowulung	-	-	-	-	-	-	-
023. Kaliputih	1	10	13	23	-	2	2
024. Wonokromo	-	-	-	-	-	-	-
025. Sawangan	1	11	14	28	-	2	2
026. Kalirancang	-	-	-	-	-	-	-
027. Krakal	1	15	19	35	-	2	2
Jumlah	7	103	102	202	-	14	14

Sumber Data : Kantor Kementerian Agama Kab. Kebumen

Tabel : 4.1.3. Banyaknya Sekolah Dasar (SD) Negeri di Kecamatan Alian dirinci menurut Banyaknya Sekolah, Murid, Lulusan, yang Putus Sekolah dan Guru menurut Status Kepegawaian per desa, 2017

Desa	Sekolah	Murid			Guru		
		Laki-laki	Perempuan	Jumlah	Laki-laki	Perempuan	Jumlah
(1)	(2)	(3)	(4)	(5)	(6)	(7)	(8)
011. Bojongsari	3	293	304	597	14	21	35
012. Surotrunan	2	182	148	330	4	14	18
013. Kambang Sari	1	62	47	109	1	7	8
014. Jatimulyo	1	74	77	151	5	4	9
015. Tanuharjo	1	72	96	168	2	9	11
016. Karangtanjung	2	160	134	294	3	16	19
017. Kemanguhan	2	159	140	299	9	11	20
018. Kalijaya	2	208	188	396	5	14	19
019. Karangembang	2	203	179	382	3	18	21
020. Seliling	3	273	240	513	11	21	32
021. Tlogowulung	1	94	74	168	2	7	9
023. Kaliputih	1	95	97	192	6	5	11
024. Wonokromo	3	211	207	418	13	13	26
025. Sawangan	3	234	211	445	10	15	25
026. Kalirancang	3	132	144	276	7	12	19
027. Krakal	4	346	305	651	15	21	36
Jumlah	34	2.798	2.591	5.389	110	208	318

Sumber Data : UPT DISDIK Kecamatan Alian

Tabel : 4.1.4. Banyaknya Madrasah Ibtidaiyah (MI) Swasta di Kecamatan Alian dirinci menurut Banyaknya Sekolah, Murid, Lulusan, Putus Sekolah Serta Guru Tetap dan Tidak Tetap per desa, 2017

Desa	Sekolah	Murid			Guru		
		Laki-laki	Perempuan	Jumlah	Laki-laki	Perempuan	Jumlah
(1)	(2)	(3)	(4)	(5)	(6)	(7)	(8)
011. Bojongsari	-	-	-	-	-	-	-
012. Surotrunan	1	93	70	163	5	4	9
013. Kambang Sari	-	-	-	-	-	-	-
014. Jatimulyo	1	107	72	179	3	7	10
015. Tanuharjo	-	-	-	-	-	-	-
016. Karangtanjung	1	28	12	40	2	4	6
017. Kemanggihan	2	110	111	221	6	4	10
018. Kalijaya	1	38	37	75	4	4	8
019. Karangembang	-	-	-	-	-	-	-
020. Seliling	-	-	-	-	-	-	-
021. Tlogowulung	-	-	-	-	-	-	-
023. Kaliputih	1	52	35	87	4	5	9
024. Wonokromo	-	-	-	-	-	-	-
025. Sawangan	1	30	17	47	-	2	2
026. Kalirancang	-	-	-	-	-	-	-
027. Krakal	1	90	76	166	3	5	8
Jumlah	9	548	430	978	27	35	62

Sumber Data : Kantor Kementerian Agama Kab. Kebumen

Tabel : 4.1.5. Banyaknya Sekolah Lanjutan Tingkat Pertama (SLTP) Negeri di Kecamatan Alian dirinci menurut Banyaknya Sekolah, Murid, Lulusan, Putus Sekolah Serta Guru per desa, 2017

Desa	Sekolah	Murid			Guru		
		Laki-laki	Perempuan	Jumlah	Laki-laki	Perempuan	Jumlah
(1)	(2)	(3)	(4)	(5)	(6)	(7)	(8)
011. Bojongsari	-	-	-	-	-	-	-
012. Surotrunan	-	-	-	-	-	-	-
013. Kambang Sari	-	-	-	-	-	-	-
014. Jatimulyo	-	-	-	-	-	-	-
015. Tanuharjo	-	-	-	-	-	-	-
016. Karangtanjung	-	-	-	-	-	-	-
017. Kemanggihan	-	-	-	-	-	-	-
018. Kalijaya	-	-	-	-	-	-	-
019. Karangembang	-	-	-	-	-	-	-
020. Seliling	-	-	-	-	-	-	-
021. Tlogowulung	1	78	62	140	11	8	20
023. Kaliputih	-	-	-	-	-	-	-
024. Wonokromo	-	-	-	-	-	-	-
025. Sawangan	-	-	-	-	-	-	-
026. Kalirancang	-	-	-	-	-	-	-
027. Krakal	2	397	452	849	21	12	32
Jumlah	3	475	514	989	32	20	52

Sumber Data : UPT DISDIK Kecamatan Alian

Tabel : 4.1.6. Banyaknya Madrasah Tsanawiyah (MTs) Swasta di Kecamatan Alian dirinci menurut Banyaknya Sekolah, Murid, Lulusan, Putus Sekolah Serta Guru Tetap dan Tidak Tetap per desa, 2017

Desa	Sekolah	Murid			Guru		
		Laki-laki	Perempuan	Jumlah	Laki-laki	Perempuan	Jumlah
(1)	(2)	(3)	(4)	(5)	(6)	(7)	(8)
011. Bojongsari	1	296	227	523	15	19	34
012. Surotrunan	-	-	-	-	-	-	-
013. Kambang Sari	-	-	-	-	-	-	-
014. Jatimulyo	-	-	-	-	-	-	-
015. Tanuharjo	-	-	-	-	-	-	-
016. Karangtanjung	1	71	86	157	2	7	9
017. Kemanggihan	1	96	95	191	5	9	14
018. Kalijaya	1	169	143	312	2	7	9
019. Karangembang	-	-	-	-	-	-	-
020. Seliling	-	-	-	-	-	-	-
021. Tlogowulung	-	-	-	-	-	-	-
023. Kaliputih	-	-	-	-	-	-	-
024. Wonokromo	-	-	-	-	-	-	-
025. Sawangan	1	20	21	41	4	10	14
026. Kalirancang	1	14	8	22	4	16	20
027. Krakal	1	123	106	229	2	11	13
Jumlah	7	789	686	1.475	34	79	113

Sumber Data : Kantor Kementerian Agama Kab. Kebumen

Tabel : 4.1.7. Banyaknya Sekolah Menengah Kejuruan (SMK) Negeri di Kecamatan Alian dirinci menurut Banyaknya Sekolah, Murid, Lulusan, Putus Sekolah Serta Guru Tetap dan Tidak Tetap per desa, 2015

Desa	Sekolah	Murid		Guru			
		Laki-laki	Perempuan	Jumlah	Laki-laki	Perempuan	Jumlah
(1)	(2)	(3)	(4)	(5)	(6)	(7)	(8)
011. Bojongsari	-	-	-	-	-	-	-
012. Surotrunan	-	-	-	-	-	-	-
013. Kambangsari	-	-	-	-	-	-	-
014. Jatimulyo	-	-	-	-	-	-	-
015. Tanuharjo	-	-	-	-	-	-	-
016. Karangtanjung	-	-	-	-	-	-	-
017. Kemanguhan	-	-	-	-	-	-	-
018. Kalijaya	-	-	-	-	-	-	-
019. Karangembang	-	-	-	-	-	-	-
020. Seliling	1	218	201	419	22	16	38
021. Tlogowulung	-	-	-	-	-	-	-
023. Kaliputih	-	-	-	-	-	-	-
024. Wonokromo	-	-	-	-	-	-	-
025. Sawangan	-	-	-	-	-	-	-
026. Kalirancang	-	-	-	-	-	-	-
027. Krakal	-	-	-	-	-	-	-
Jumlah	1	218	201	419	22	16	38

Sumber Data : Dinas Pendidikan dan Kebudayaan Kab. Kebumen

Tabel : 4.1.8. Banyaknya Sekolah Menengah Kejuruan (SMK) Swasta di Kecamatan Alian dirinci menurut Banyaknya Sekolah, Murid, Lulusan, Putus Sekolah Serta Guru Tetap dan Tidak Tetap per desa, 2017

Desa	Sekolah	Murid			Guru		
		Laki-laki	Perempuan	Jumlah	Laki-laki	Perempuan	Jumlah
(1)	(2)	(3)	(4)	(5)	(6)	(7)	(8)
011. Bojongsari	-	-	-	-	-	-	-
012. Surotrunan	-	-	-	-	-	-	-
013. Kambang Sari	-	-	-	-	-	-	-
014. Jatimulyo	1	62	92	154	6	9	15
015. Tanuharjo	-	-	-	-	-	-	-
016. Karangtanjung	-	-	-	-	-	-	-
017. Kemangguhan	-	-	-	-	-	-	-
018. Kalijaya	-	-	-	-	-	-	-
019. Karangkembang	-	-	-	-	-	-	-
020. Seliling	-	-	-	-	-	-	-
021. Tlogowulung	-	-	-	-	-	-	-
023. Kaliputih	-	-	-	-	-	-	-
024. Wonokromo	-	-	-	-	-	-	-
025. Sawangan	-	-	-	-	-	-	-
026. Kalirancang	1	15	8	23	4	1	5
027. Krakal	-	-	-	-	-	-	-
Jumlah	2	77	100	177	10	10	20

Sumber Data : Dinas Pendidikan dan Kebudayaan Kab. Kebumen

Tabel : 4.1.9. Banyaknya Pondok Pesantren, Santri dan Guru/Ustad di Kecamatan Alian per desa, 2017

Desa	Pondok Pesantren	Santri			Guru/ Ustad
		Laki-laki	Perem-puan	Jumlah	
(1)	(2)	(3)	(4)	(5)	(6)
011. Bojongsari	3	312	255	567	5
012. Surotrunan	3	68	42	110	7
013. Kambang Sari	-	-	-	-	-
014. Jatimulyo	1	33	15	48	3
015. Tanuharjo	2	179	66	245	6
016. Karangtanjung	3	128	193	321	8
017. Kemanggihan	2	166	77	243	11
018. Kalijaya	-	-	-	-	-
019. Karangembang	1	55	81	136	8
020. Seliling	-	-	-	-	-
021. Tlogowulung	-	-	-	-	-
023. Kaliputih	-	-	-	-	-
024. Wonokromo	-	-	-	-	-
025. Sawangan	3	201	75	276	18
026. Kalirancang	-	-	-	-	-
027. Krakal	-	-	-	-	-
Jumlah	18	1.142	804	1.946	66

Sumber Data : Departemen Agama Kab. Kebumen

Tabel : 4.2.1. Banyaknya Tempat Ibadah di Kecamatan Alian per desa dan Jenis Tempat Ibadah, 2017

Desa	Masjid	Langgar/ Mushola	Gereja	Vihara	Pura	Klenteng
(1)	(2)	(3)	(4)	(5)	(6)	(7)
011. Bojongsari	8	17	-	-	-	-
012. Surotrunan	6	8	-	-	-	-
013. Kambang Sari	2	3	-	-	-	-
014. Jatimulyo	3	6	-	-	-	-
015. Tanuharjo	3	5	-	-	-	-
016. Karangtanjung	2	12	-	-	-	-
017. Kemanggihan	4	10	-	-	-	-
018. Kalijaya	3	13	-	-	-	-
019. Karangembang	4	7	-	-	-	-
020. Seliling	6	13	-	-	-	-
021. Tlogowulung	3	8	-	-	-	-
023. Kaliputih	6	7	-	-	-	-
024. Wonokromo	6	13	-	-	-	-
025. Sawangan	3	16	-	-	-	-
026. Kalirancang	5	9	-	-	-	-
027. Krakal	7	32	-	-	-	-
Jumlah	71	179	-	-	-	-

Sumber Data : Profil Desa Kecamatan Alian

Tabel : 4.2.2. Banyaknya Nikah, Talak, Cerai dan Rujuk (NCR) di Kecamatan Alian per desa, 2017

Desa	Nikah	Talak	Cerai	Rujuk
(1)	(2)	(3)	(4)	(5)
011. Bojongsari	108	-	9	-
012. Surotrunan	66	-	8	-
013. Kambang Sari	48	1	4	-
014. Jatimulyo	61	-	9	-
015. Tanuharjo	42	-	6	-
016. Karangtanjung	66	-	3	-
017. Kemanggihan	79	1	8	-
018. Kalijaya	46	3	7	-
019. Karangembang	76	-	5	-
020. Seliling	85	-	8	-
021. Tlogowulung	48	-	7	-
023. Kaliputih	40	2	5	-
024. Wonokromo	62	1	9	-
025. Sawangan	44	1	8	-
026. Kalirancang	60	13	8	-
027. Krakal	25	19	6	-
Jumlah	956	41	110	-

Sumber Data : KUA Kecamatan Alian

Note :

Talak = yang menggugat Suami

Cerai = yang menggugat istri

Tabel : 4.3.1. Banyaknya Rumah Sakit, Balai Pengobatan/Rumah Bersalin (BP/RB), Puskesmas dan Puskesmas Pembantu Serta Banyaknya Tempat Tidur Bagi yang Menerima Rawat Inap di Kecamatan Alian per desa, 2017

Desa	Rumah Sakit		Puskesmas Perawatan		Puskesmas Non Perawatan	Puskesmas Pembantu
	Jumlah	Tempat Tidur	Jumlah	Tempat Tidur		
(1)	(2)	(3)	(4)	(5)	(6)	(7)
011. Bojongsari	-	-	-	-	-	-
012. Surotrunan	-	-	-	-	-	1
013. Kambang Sari	-	-	-	-	-	-
014. Jatimulyo	-	-	-	-	-	-
015. Tanuharjo	-	-	-	-	-	1
016. Karangtanjung	-	-	-	-	-	-
017. Kemanggihan	-	-	-	-	-	-
018. Kalijaya	-	-	-	-	-	-
019. Karangembang	-	-	-	-	-	-
020. Seliling	-	-	-	-	-	1
021. Tlogowulung	-	-	-	-	-	-
023. Kaliputih	-	-	-	-	-	1
024. Wonokromo	-	-	-	-	-	1
025. Sawangan	-	-	-	-	-	1
026. Kalirancang	-	-	-	-	-	1
027. Krakal	-	-	1	25	-	-
Jumlah	-	-	1	25	-	7

Sumber data: Puskesmas Kecamatan Alian

Tabel : 4.3.2. Banyaknya Tenaga Kesehatan yang berada di Kecamatan Alian per desa, 2017

Desa	Dokter	Bidan	Mantri / Perawat	Jumlah
(1)	(2)	(3)	(4)	(4)
011. Bojongsari	-	1	2	3
012. Surotrunan	-	1	4	5
013. Kambang Sari	-	1	-	1
014. Jatimulyo	-	2	-	2
015. Tanuharjo	1	1	2	4
016. Karangtanjung	-	1	-	1
017. Kemanggihan	-	2	-	2
018. Kalijaya	-	1	3	4
019. Karangembang	-	1	1	2
020. Seliling	-	1	1	2
021. Tlogowulung	-	1	-	1
023. Kaliputih	-	-	2	2
024. Wonokromo	-	1	3	4
025. Sawangan	1	1	4	6
026. Kalirancang	-	1	2	3
027. Krakal	2	1	5	8
Jumlah	4	17	29	50

Sumber Data : UPT Puskesmas Kecamatan Alian

Tabel : 4.3.3. Banyaknya Posyandu dan Balita yang Ditimbang di Kecamatan Alian per desa, 2017

Desa	Posyandu		Balita Yang Ditimbang
	Jumlah	Melapor	
(1)	(2)	(3)	(4)
011. Bojongsari	6	6	231
012. Surotrunan	5	5	207
013. Kambangsari	7	7	41
014. Jatimulyo	6	6	122
015. Tanuharjo	6	6	149
016. Karangtanjung	5	5	120
017. Kemanggihan	2	5	375
018. Kalijaya	5	5	202
019. Karangkembang	4	4	68
020. Seliling	4	5	369
021. Tlogowulung	7	7	114
023. Kaliputih	5	5	212
024. Wonokromo	5	5	262
025. Sawangan	5	5	102
026. Kalirancang	8	8	248
027. Krakal	5	5	391
Jumlah	85	89	3.213

Sumber Data : UPT Puskesmas Kecamatan Alian

Tabel : 4.3.4. Banyaknya Balita di Kecamatan Alian yang Ditimbang dan Memiliki Kartu Menuju Sehat (KMS) Serta yang Ditimbang di Posyandu per desa, 2017

Desa	Banyaknya Balita			
	Jumlah	Memiliki KMS	Ditimbang di Posyandu	Ditimbang Naik
(1)	(2)	(3)	(4)	(5)
011. Bojongsari	230	230	230	223
012. Surotrunan	205	205	205	198
013. Kambang Sari	48	48	48	42
014. Jatimulyo	121	121	121	118
015. Tanuharjo	144	144	144	138
016. Karangtanjung	118	118	118	113
017. Kemanggihan	372	372	372	370
018. Kalijaya	201	201	201	196
019. Karangembang	70	70	70	67
020. Seliling	366	366	366	359
021. Tlogowulung	112	112	112	110
023. Kaliputih	210	210	210	205
024. Wonokromo	262	262	262	261
025. Sawangan	105	105	105	103
026. Kalirancang	247	247	247	244
027. Krakal	389	389	389	385
Jumlah	3.200	3.200	3.200	3.132

Sumber Data : UPT Puskesmas Alian

Tabel : 4.4.1. Banyaknya KK Pra Sejahtera, Sejahtera I, Sejahtera II, Sejahtera III dan Sejahtera III+ per desa, 2017

Desa	Pra Sejahtera	Sejahtera I	Sejahtera II	Sejahtera III	Sejahtera III+	Jumlah KK
(1)	(2)	(3)	(4)	(5)	(6)	(7)
011. Bojongsari	404	444	367	111	18	1.344
012. Surotrunan	464	29	226	280	6	1.005
013. Kambang Sari	36	194	72	66	22	390
014. Jatimulyo	139	173	208	470	47	1.037
015. Tanuharjo	154	46	111	402	18	731
016. Karangtanjung	209	96	105	304	8	722
017. Kemanggihan	272	368	316	75	4	1.035
018. Kalijaya	293	326	202	47	3	871
019. Karangembang	461	106	75	23	6	671
020. Seliling	326	484	536	87	12	1.445
021. Tlogowulung	99	170	118	36	2	425
023. Kaliputih	218	245	511	45	3	1.022
024. Wonokromo	639	108	221	238	4	1.210
025. Sawangan	99	346	481	274	5	1.205
026. Kalirancang	456	81	713	217	5	1.472
027. Krakal	486	527	531	136	11	1.691
Jumlah	4.755	3.743	4.793	2.811	174	16.276

Sumber Data : Dinas BPPKB Kec. Alian

Tabel : 4.4.2. Banyaknya Penyandang Cacat di Kecamatan Alian per desa dan Jenis Kecacatan, 2017

Desa	Jenis Kecacatan					Jumlah
	Cacat Tubuh	Cacat Netra	Cacat Wicara	Cacat Mental	Cacat lainnya	
(1)	(2)	(3)	(4)	(5)	(6)	(7)
011. Bojongsari	2	3	5	2	4	16
012. Surotrunan	2	4	6	14	3	29
013. Kambang Sari	1	3	5	1	4	14
014. Jatimulyo	4	1	4	4	4	17
015. Tanuharjo	1	5	2	9	1	18
016. Karangtanjung	18	5	2	2	6	33
017. Kemanggihan	4	2	3	6	-	15
018. Kalijaya	-	4	5	1	6	16
019. Karangembang	15	9	3	7	2	36
020. Seliling	2	2	2	3	7	16
021. Tlogowulung	7	4	4	6	9	30
023. Kaliputih	-	2	-	1	7	10
024. Wonokromo	2	2	5	6	5	20
025. Sawangan	1	4	6	9	6	26
026. Kalirancang	-	2	3	6	2	13
027. Krakal	1	3	3	7	3	17
Jumlah	60	55	58	84	69	326

Sumber Data : Profil Desa Kecamatan Alian

Tabel : 4.4.3. Banyaknya Rumah Tangga di Kecamatan Alian Dirinci Per desa Menurut Sumber Air Minum/ Memasak di Kecamatan Alian 2017

Desa / Kelurahan	Air Kemas	Leding	Pompa	Sumur
(1)	(2)	(3)	(4)	(5)
011. Bojongsari	-	11	6	947
012. Surotrunan	-	-	3	23
013. Kambang Sari	5	-	130	328
014. Jatimulyo	-	-	82	45
015. Tanuharjo	6	52	6	174
016. Karangtanjung	-	-	145	37
017. Kemanggihan	-	15	48	424
018. Kalijaya	2	-	444	176
019. Karangembang	1	105	101	71
020. Seliling	-	-	-	123
021. Tlogowulung	48	2	19	286
023. Kaliputih	16	587	125	484
024. Wonokromo	-	479	15	376
025. Sawangan	37	188	189	831
026. Kalirancang	15	560	31	840
027. Krakal	7	10	77	587
Jumlah	137	2.009	1.421	5.752

Sumber data: Profil Desa Kecamatan Alian

Tabel : 4.4.4. Banyaknya Rumah Tangga di Kecamatan Alian Dirinci Per desa Menurut Sumber Air Bersih Yang Digunakan 2017

Desa / Kelurahan	Mata Air	Air Sungai	Lainnya	Jumlah
(1)	(6)	(7)	(8)	(9)
011. Bojongsari	397	-	-	1.361
012. Surotrunan	886	-	-	912
013. Kambang Sari	294	-	2	759
014. Jatimulyo	516	-	-	643
015. Tanuharjo	446	6	-	690
016. Karangtanjung	1.045	-	-	1.227
017. Kemanguhan	255	-	-	742
018. Kalijaya	427	-	-	1.049
019. Karangkembang	450	-	-	728
020. Seliling	973	-	-	1.096
021. Tlogowulung	119	-	2	476
023. Kaliputih	480	-	1	1.693
024. Wonokromo	144	-	2	1.016
025. Sawangan	757	-	4	2.006
026. Kalirancang	1	-	-	1.447
027. Krakal	3	-	2	686
Jumlah	7.193	6	13	16.531

Sumber : Profil Desa Kecamatan Alian

Tabel : 4.4.5. Banyaknya Rumah Tangga di Kecamatan Alian Dirinci Per desa Menurut Status Kepemilikan Jamban 2017

Desa / Kelurahan	Jamban Sendiri	Jamban Bersama	Jamban Umum	Tidak Ada	Jumlah
(1)	(2)	(3)	(4)	(5)	(6)
011. Bojongsari	644		8	325	977
012. Surotrunan	670		-	555	1.225
013. Kambang Sari	689		1	180	870
014. Jatimulyo	524		1	238	763
015. Tanuharjo	550		1	168	719
016. Karangtanjung	524		9	137	670
017. Kemanguhan	592		1	627	1.220
018. Kalijaya	403		6	333	742
019. Karangembang	701		2	332	1.035
020. Seliling	329		-	186	515
021. Tlogowulung	700		-	388	1.088
023. Kaliputih	401		15	103	519
024. Wonokromo	1.197		22	424	1.643
025. Sawangan	950		86	89	1.125
026. Kalirancang	1.193		10	771	1.974
027. Krakal	1.124		14	163	1.301
Jumlah	11.191	-	528	15.057	21.581

Sumber data: Statistik Kecamatan Alian

Tabel : 4.4.6. Banyaknya Rumah Tangga Di Kecamatan Alian Dirinci Per Desa Menurut Status kepemilikan Jenis Penampungan Jamban Yang Digunakan, 2017

Desa / Kelurahan	Tangki Septik	Tanpa Tangki Septik	Tidak punya	Jumlah
(1)	(2)	(3)	(4)	(5)
011. Bojongsari	632	206	2	840
012. Surotrunan	658	3	5	666
013. Kambang Sari	677	4	1	682
014. Jatimulyo	522	7	5	534
015. Tanuharjo	439	187	24	650
016. Karangtanjung	577	10	9	596
017. Kemanguhar	450	55	12	517
018. Kalijaya	597	91	24	712
019. Karangkemba	255	277	6	538
020. Seliling	700	3	1	704
021. Tlogowulung	308	59	2	369
023. Kaliputih	1.030	99	136	1.265
024. Wonokromo	501	334	106	941
025. Sawangan	850	111	694	1.655
026. Kalirancang	1.052	163	65	1.280
027. Krakal	1.124	163	65	1.352
Jumlah	10.372	1.609	1.092	13.073

Sumber data: Statistik Kecamatan Alian

<https://kebumenkab.bps.go.id>

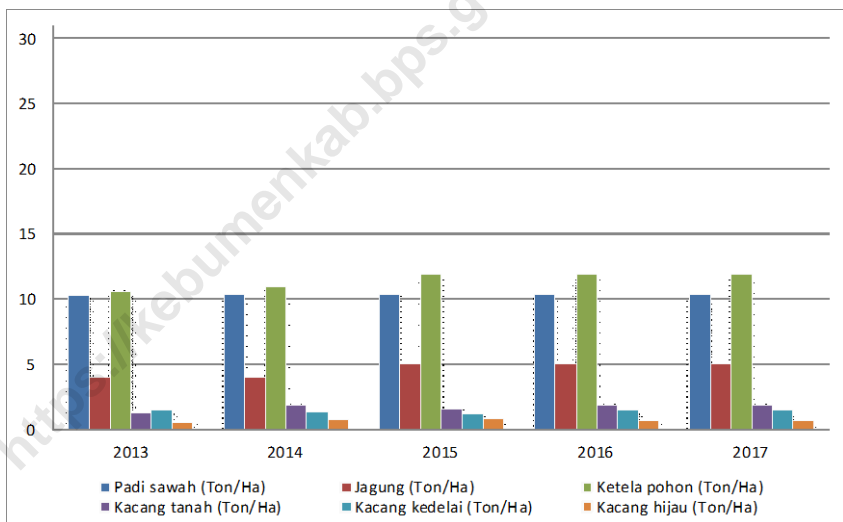
BAB V.

P E R T A N I A N

BAB V. PERTANIAN

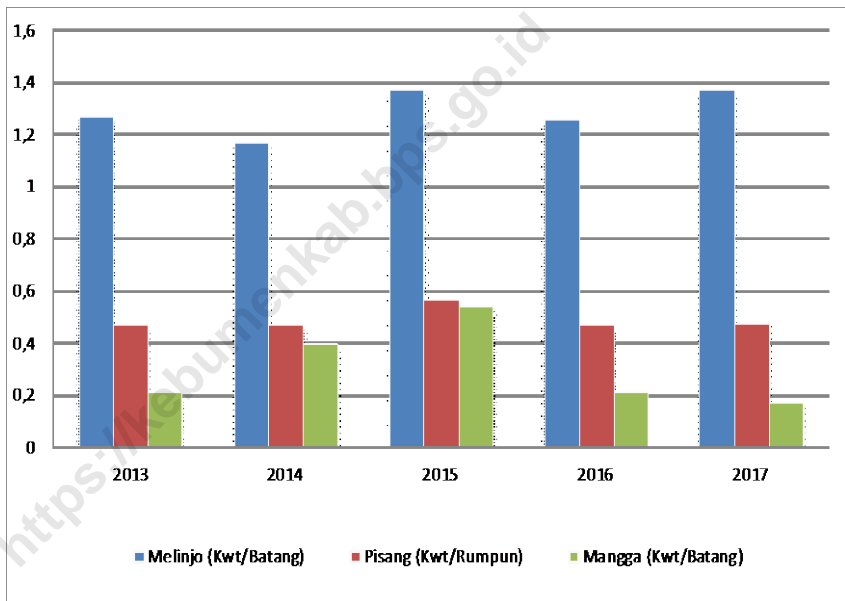
Sumber Daya Alam merupakan sumber pokok aktivitas penduduk di Kecamatan Alian khususnya, hal tersebut dapat kita buktikan dari sebagian besar penduduk bermata pencaharian bersumber dari sektor pertanian.

Kegiatan ekonomi dari sektor pertanian merupakan pondasi dasar yang terbesar rumah tangga penduduk di Kecamatan Alian adalah dari jenis tanaman padi dan palawija. Kondisi geografis yang terletak di sebagian besar wilayah pegunungan sangat mendukung sekali aktivitas penduduk untuk memperluas dalam sektor perkebunan dan hortikultura.



Grafik 11.
Produktivitas Tanaman Bahan Makanan di Kecamatan Alian
tahun 2013 - 2017

Penggunaan lahan dan luas Panen berbagai jenis tanaman dalam sektor pertanian padi dan palawija, perkebunan, peternakan dan lai sebagainya dapat kita lihat dalam bentuk tabel dan angka. Informasi ini diharapkan mampu untuk lebih mengembangkan sektor pertanian pada umumnya, sehingga masyarakat dapat lebih meningkatkan produksi dari sektor pertanian sehingga mampu meningkatkan perekonomian penduduk pada umumnya dan ekonomi rumah tangga pada khususnya.



Grafik 12.
 Produktivitas Tanaman Hortikultura di Kecamatan Alian
 tahun 2013 - 2017

Tabel : 5.1. Luas Panen dan Produksi Tanaman Bahan Makanan di Kecamatan Alian dirinci per desa, 2017

Desa / Kelurahan	Padi Sawah		Padi Ladang	
	Luas Panen	Produksi	Luas Panen	Produksi
	(Ha)	(Ton)	(Ha)	(Ton)
(1)	(2)	(3)	(4)	(5)
011. Bojongsari	260,00	12.222,00	-	-
012. Surotrunan	232,00	1.832,53	-	-
013. Kambang Sari	140,00	1.153,92	-	-
014. Jatimulyo	110,00	871,23	-	-
015. Tanuharjo	192,00	1.520,70	-	-
016. Karangtanjung	142,00	1.124,68	-	-
017. Kemanggihan	115,13	778,52	-	-
018. Kalijaya	106,51	584,71	-	-
019. Karangembang	133,20	1.006,38	-	-
020. Seliling	127,38	713,32	-	-
021. Tlogowulung	117,62	747,29	-	-
023. Kaliputih	95,67	536,45	-	-
024. Wonokromo	360,68	2.012,84	-	-
025. Sawangan	59,46	265,67	-	-
026. Kalirancang	93,37	411,91	-	-
027. Krakal	328,08	1.377,94	-	-
Jumlah	2.613,10	27.160,08	-	-

Sumber : UPT Distannak Kecamatan Alian

Tabel : 5.1. Lanjutan

Desa / Kelurahan	Jagung		Ketela Pohon	
	Luas Panen (Ha)	Produksi (Ton)	Luas Panen (Ha)	Produksi (Ton)
(1)	(6)	(7)	(8)	(9)
011. Bojongsari	4,00	19,60	4,00	48,00
012. Surotrunan	-	-	12,80	153,60
013. Kambang Sari	-	-	-	-
014. Jatimulyo	-	-	3,00	37,00
015. Tanuharjo	-	-	2,00	24,00
016. Karangtanjung	-	-	2,05	24,00
017. Kemanguhan	-	-	10,00	120,00
018. Kalijaya	5,50	23,11	5,60	67,20
019. Karangkembang	-	-	7,50	95,00
020. Seliling	2,00	10,00	10,00	120,00
021. Tlogowulung	5,00	24,50	11,00	120,00
023. Kali putih	1,05	4,90	2,50	27,80
024. Wonokromo	3,50	18,20	25,00	300,00
025. Sawangan	1,30	1,50	1,30	16,60
026. Kalirancang	5,00	26,50	10,00	120,00
027. Krakal	15,00	85,00	7,50	88,00
Jumlah	42,35	213,31	114,25	1.361,20

Sumber : UPT Distannak Kecamatan Alian

Tabel : 5.1. Lanjutan

Desa/ Kelurahan	Ketela Rambat		Kacang Tanah	
	Luas Panen	Produksi	Luas Panen	Produksi
	(Ha)	(Ton)	(Ha)	(Ton)
	(10)	(11)	(12)	(13)
011. Bojongsari	-	-	-	-
012. Surotrunan	2,00	16,00	-	-
013. Kambang Sari	-	-	-	-
014. Jatimulyo	-	-	-	-
015. Tanuharjo	-	-	-	-
016. Karangtanjung	-	-	-	-
017. Kemanguhan	-	-	-	-
018. Kalijaya	2,50	20,00	-	-
019. Karangembang	-	-	0,50	1,08
020. Seliling	-	-	-	-
021. Tlogowulung	-	-	3,00	6,40
023. Kaliputih	1,50	12,00	-	-
024. Wonokromo	-	-	0,50	1,05
025. Sawangan	0,60	4,80	-	-
026. Kalirancang	-	-	4,00	7,00
027. Krakal	-	-	-	-
Jumlah	6,60	52,80	8,00	15,53

Sumber : UPT Distannak Kecamatan Alian

Tabel : 5.1. Lanjutan

Desa / Kelurahan	Kacang Kedelai		Kacang Hijau	
	Luas Panen	Produksi	Luas Panen	Produksi
	(Ha)	(Ton)	(Ha)	(Ton)
(1)	(14)	(15)	(16)	(17)
011. Bojongsari	10,00	9,60	1,00	0,70
012. Surotrunan	10,00	11,20	-	2,10
013. Kambang Sari	-	-	3,00	2,10
014. Jatimulyo	-	-	20,00	14,00
015. Tanuharjo	20,00	22,40	20,00	14,00
016. Karangtanjung	-	-	50,00	35,00
017. Kemanggihan	-	-	-	-
018. Kalijaya	-	-	2,20	1,54
019. Karangembang	10,00	11,20	17,00	11,90
020. Seliling	10,00	9,60	-	-
021. Tlogowulung	20,00	22,40	3,00	2,10
023. Kaliputih	20,00	19,20	-	-
024. Wonokromo	40,00	53,60	-	-
025. Sawangan	-	-	0,20	0,14
026. Kalirancang	20,00	49,60	3,00	2,10
027. Krakal	41,00	83,20	-	-
Jumlah	201,00	292,00	119,40	85,68

Sumber : UPT Distannak Kecamatan Alian

Tabel : 5.2. Luas Panen dan Produksi Tanaman Hortikultura di Kecamatan Alian dirinci per desa, 2017

Desa / Kelurahan	Cabe		Kacang Panjang	
	Luas Panen	Produksi	Luas Panen	Produksi
	(Ha)	(Kwt)	(Ha)	(Kwt)
(1)	(2)	(3)	(6)	(7)
011. Bojongsari	-	-	5,00	245,00
012. Surotrunan	102,00	42,00	-	-
013. Kambang Sari	-	-	-	-
014. Jatimulyo	-	-	-	-
015. Tanuharjo	-	-	-	-
016. Karangtanjung	-	-	-	-
017. Kemanguhan	-	-	-	-
018. Kalijaya	1,80	64,00	4,50	279,00
019. Karangembang	-	-	-	-
020. Seliling	-	-	1,00	50,00
021. Tlogowulung	-	-	-	-
023. Kaliputih	-	-	-	-
024. Wonokromo	-	-	-	-
025. Sawangan	0,40	4,30	0,01	0,49
026. Kalirancang	-	-	-	-
027. Krakal	-	-	-	-
Jumlah	104,20	110,30	10,51	988,47

Sumber

: UPT Distannak Kecamatan Alian

Tabel : 5.2. Lanjutan

Desa / Kelurahan	Tomat		Ketimun	
	Luas Panen	Produksi	Luas Panen	Produksi
	(Ha)	(Kwt)	(Ha)	(Kwt)
(1)	(8)	(9)	(10)	(11)
011. Bojongsari		-	0,25	2,15
012. Surotrunan	-	-	-	-
013. Kambang Sari	-	-	-	-
014. Jatimulyo	-	-	-	-
015. Tanuharjo	-	-	-	-
016. Karangtanjung	-	-	-	-
017. Kemanguhan	-	-	-	-
018. Kalijaya	-	-	-	-
019. Karangembang	-	-	-	-
020. Seliling	-	-	-	-
021. Tlogowulung	-	-	-	-
023. Kaliputih	-	-	-	-
024. Wonokromo	-	-	-	-
025. Sawangan	0,03	4,10	-	-
026. Kalirancang	-	-	0,50	4,85
027. Krakal	-	-	-	-
Jumlah	0,03	4,10	0,75	7,00

Sumber : UPT Distannak Kecamatan Alian

Tabel : 5.2. Lanjutan

Desa / Kelurahan	Terong		Melinjo	
	Luas Panen	Produksi	Jumlah Pohon	Produksi
	(Ha)	(Kwt)	(Bt)	(Kwt)
	(1)	(12)	(13)	(24)
011. Bojongsari	1,00	56,00	1.221,00	1.660,00
012. Surotrunan	-	-	-	-
013. Kambang Sari	-	-	-	-
014. Jatimulyo	-	-	-	-
015. Tanuharjo	-	-	-	-
016. Karangtanjun	-	-	-	-
017. Kemangguhari	-	-	-	-
018. Kalijaya	-	-	-	-
019. Karangkemba	-	-	-	-
020. Seliling	-	-	-	-
021. Tlogowulung	-	-	-	-
023. Kaliputih	-	-	113,00	165,00
024. Wonokromo	-	-	-	-
025. Sawangan	0,02	1,36	-	-
026. Kalirancang	2,80	101,00	-	-
027. Krakal	-	-	-	-
Jumlah	3,82	158,36	1.334,00	1.825,00

Sumber : UPT Distapang Kecamatan Alian

Tabel : 5.2. Lanjutan

Desa / Kelurahan	Pisang		Pepaya	
	Jumlah Rumpun	Produksi	Jumlah Pohon	Produksi
	(Rump.)	(Kwt)	(Bt)	(Kwt)
(1)	(26)	(27)	(28)	(29)
011. Bojongsari	3.157,00	1.463,00	350,00	14,20
012. Surotrunan	574,00	266,00	-	-
013. Kambang Sari	574,00	266,00	-	-
014. Jatimulyo	861,00	399,00	263,00	53,00
015. Tanuharjo	1.722,00	798,00	-	-
016. Karangtanjung	861,00	399,00	263,00	55,00
017. Kemanguhan	2.009,00	931,00	-	-
018. Kalijaya	746,00	345,80	147,00	93,50
019. Karangembang	2.009,00	931,00	-	-
020. Seliling	2.870,00	1.330,00	789,00	165,00
021. Tlogowulung	574,00	266,00	-	-
023. Kaliputih	2.009,00	931,00	-	-
024. Wonokromo	5.453,00	2.527,00	-	-
025. Sawangan	1.148,00	532,00	80,00	3,10
026. Kalirancang	1.435,00	800,00	-	-
027. Krakal	2.296,00	1.064,00	2.157,00	680,00
Jumlah	28.298,00	13.248,80	4.049,00	1.063,80

Sumber : UPT Distapang Kecamatan Alian

Tabel : 5.2. Lanjutan

Desa / Kelurahan	Mangga		Rambutan	
	Jumlah Pohon	Produksi	Jumlah Pohon	Produksi
	(Bt)	(Kwt)	(Bt)	(Kwt)
(1)	(40)	(41)	(52)	(53)
011. Bojongsari	6.204,00	209,00	350,00	180,00
012. Surotrunan	2.102,00	104,00	210,00	220,00
013. Kambang Sari		-	166,00	25,00
014. Jatimulyo	1.204,00	208,00	257,00	180,00
015. Tanuharjo		-	350,00	215,00
016. Karangtanjung	1.408,00	416,00	350,00	200,00
017. Kemangguhan	5.428,00	356,00	120,00	188,00
018. Kalijaya	7.510,00	520,00	340,00	280,00
019. Karangkebang	612,00	624,00	210,00	125,00
020. Seliling	3.040,00	480,00	150,00	206,00
021. Tlogowulung		-	168,00	150,00
023. Kaliputih	1.816,00	832,00	98,00	110,00
024. Wonokromo	1.224,00	248,00	453,00	155,00
025. Sawangan	1.612,00	630,00	340,00	170,00
026. Kalirancang	1.400,00	750,00	305,00	450,00
027. Krakal	2.448,00	496,00	315,00	650,00
Jumlah	36.008,00	5.873,00	4.182,00	3.504,00

Sumber : UPT Distapang Kecamatan Alian

Tabel : 5.2. Lanjutan

Desa / Kelurahan	Kedondong		Salak	
	Jumlah Pohon	Produksi	Jumlah Rumpun	Produksi
	(Bt)	(Kwt)	(Rump.)	(Kwt)
(1)	(56)	(57)	(60)	(61)
011. Bojongsari	-	-	-	-
012. Surotrunan	-	-	-	-
013. Kambang Sari	-	-	-	-
014. Jatimulyo	-	-	-	-
015. Tanuharjo	-	-	-	-
016. Karangtanjung	-	-	-	-
017. Kemanggihan	406,00	21,40	-	-
018. Kalijaya	-	-	-	-
019. Karangembang	-	-	-	-
020. Seliling	-	-	-	-
021. Tlogowulung	-	-	600,00	85,00
023. Kaliputih	-	-	300,00	40,00
024. Wonokromo	-	-	300,00	37,50
025. Sawangan	-	-	-	-
026. Kalirancang	-	-	-	-
027. Krakal	-	-	-	-
Jumlah	406,00	21,40	1.200,00	162,50

Sumber : UPT Distapang Kecamatan Alian

Tabel : 5.3. Luas Panen dan Produksi Tanaman Perkebunan di Kecamatan Alian dirinci per desa, 2017

Desa / Kelurahan	Kelapa		Cengkeh	
	Jumlah Pohon	Produksi	Jumlah Pohon	Produksi
	(Btg)	(Butir)	(Btg)	(Kwt)
(1)	(5)	(6)	(8)	(9)
011. Bojongsari	17.840	643.088	-	-
012. Surotrunan	422	8.039	-	-
013. Kambang Sari	960	32.154	-	-
014. Jatimulyo	4.065	147.374	-	-
015. Tanuharjo	739	26.795	-	-
016. Karangtanjung	8.132	294.749	-	-
017. Kemanguhan	5.914	214.363	-	-
018. Kalijaya	4.805	174.170	-	-
019. Karangembang	5.175	187.567	-	-
020. Seliling	10.828	428.726	-	-
021. Tlogowulung	1.479	53.591	229,00	132,60
023. Kaliputih	5.175	187.567	286,00	164,50
024. Wonokromo	22.917	830.656	1.431,00	1.974,00
025. Sawangan	3.475	125.938	115,00	65,80
026. Kalirancang	9.610	348.340	-	-
027. Krakal	11.350	375.135	-	-
Jumlah	112.886	4.078.252	2.061,00	2.336,90

Sumber : UPT Distapang Kecamatan Alian

Tabel : 5.3. Lanjutan

Desa / Kelurahan	Tembakau		Kakao	
	Luas Tanaman	Produksi	Luas Tanaman	Produksi
	(Ha)	(Kwt)	(Ha)	(Kwt)
(1)	(14)	(15)	(22)	(23)
011. Bojongsari	-	-	-	-
012. Surotrunan	-	-	-	-
013. Kambang Sari	-	-	-	-
014. Jatimulyo	-	-	-	-
015. Tanuharjo	-	-	-	-
016. Karangtanjung	-	-	-	-
017. Kemanggihan	-	-	-	-
018. Kalijaya	9,00	1.119,00	-	-
019. Karangkembang	-	-	-	-
020. Seliling	-	-	-	-
021. Tlogowulung	-	-	113,00	52,50
023. Kaliputih	-	-	228,40	105,00
024. Wonokromo	1,00	110,00	115,00	53,50
025. Sawangan	1,00	111,00	-	-
026. Kalirancang	-	-	-	-
027. Krakal	-	-	-	-
Jumlah	11,00	1.340,00	456,40	211,00

Sumber : UPT Distapang Kecamatan Alian

Tabel : 5.3. Lanjutan

Desa / Kelurahan	Mete		Pala	
	Jumlah Pohon	Produksi	Luas Tanaman	Produksi
	(Btg)	(Kwt)	(Ha)	(Kwt)
(1)	(26)	(27)	(32)	(33)
011. Bojongsari	-	-	-	-
012. Surotrunan	-	-	-	-
013. Kambang Sari	-	-	-	-
014. Jatimulyo	-	-	-	-
015. Tanuharjo	-	-	-	-
016. Karangtanjung	-	-	-	-
017. Kemanggihan	-	-	-	-
018. Kalijaya	-	-	-	-
019. Karangembang	-	-	-	-
020. Seliling	-	-	-	-
021. Tlogowulung	-	-	-	-
023. Kaliputih	-	-	-	-
024. Wonokromo	-	-	-	-
025. Sawangan	-	-	-	-
026. Kalirancang	275,00	22,95	111,00	175,00
027. Krakal	-	-	-	-
Jumlah	275,00	22,95	111,00	175,00

Sumber : UPT Distapang Kecamatan Alian

Tabel : 5.4.1. Populasi Ternak di Kecamatan Alian per desa, 2017

Desa / Kelurahan	Sapi Perah	Sapi Potong	Kerbau
	(ekor)	(ekor)	(ekor)
(1)	(2)	(3)	(4)
011. Bojongsari	-	96	-
012. Surotrunan	-	66	-
013. Kambang Sari	-	9	-
014. Jatimulyo	-	8	-
015. Tanuharjo	-	32	-
016. Karangtanjung	-	21	-
017. Kemanguhan	-	79	-
018. Kalijaya	-	72	-
019. Karangembang	-	26	9
020. Seliling	-	63	-
021. Tlogowulung	-	58	-
023. Kaliputih	-	81	-
024. Wonokromo	-	210	-
025. Sawangan	-	66	-
026. Kalirancang	-	75	-
027. Krakal	-	322	-
Jumlah	-	1.284	9

Sumber Data : Dinas Peternakan Perikanan dan Kelautan Kabupaten Kebumen

Tabel : 5.4.1. Lanjutan

Desa / Kelurahan	Kuda	Kambing	Domba	Babi
	(ekor)	(ekor)	(ekor)	(ekor)
(1)	(5)	(6)	(7)	(8)
011. Bojongsari	3	220	29	-
012. Surotrunan	-	231	35	-
013. Kambang Sari	-	75	24	-
014. Jatimulyo	-	82	17	-
015. Tanuharjo	-	97	32	-
016. Karangtanjung	-	88	24	-
017. Kemangguhan	-	254	30	-
018. Kalijaya	1	402	37	-
019. Karangembang	3	122	14	-
020. Seliling	-	105	26	-
021. Tlogowulung	-	238	28	-
023. Kaliputih	-	210	32	-
024. Wonokromo	-	315	198	-
025. Sawangan	3	224	30	-
026. Kalirancang	-	200	28	-
027. Krakal	-	226	52	-
Jumlah	10	3.089	636	-

Sumber Data : Dinas Peternakan Perikanan dan Kelautan Kabupaten Kebumen

Tabel : 5.4.2. Populasi Unggas di Kecamatan Alian per desa, 2017

Desa / Kelurahan	Ayam Ras Pedaging	Ayam Sayur	Itik
	(ekor)	(ekor)	(ekor)
(1)	(2)	(3)	(4)
011. Bojongsari	-	1.532	219
012. Surotrunan	-	972	156
013. Kambang Sari	-	956	80
014. Jatimulyo	-	1.021	161
015. Tanuharjo	-	1.250	324
016. Karangtanjung	9.000	951	225
017. Kemanguhan	-	1.131	133
018. Kalijaya	-	1.053	205
019. Karangkembang	-	1.153	154
020. Seliling	-	1.051	170
021. Tlogowulung	-	1.052	57
023. Kaliputih	-	965	49
024. Wonokromo	4.500	1.134	2.680
025. Sawangan	-	1.133	80
026. Kalirancang	-	1.626	130
027. Krakal	-	1.143	169
Jumlah	13.500	18.123	4.992

Sumber Data : Dinas Peternakan Perikanan dan Kelautan Kabupaten Kebumen

Tabel : 5.4.2. Lanjutan

Desa / Kelurahan	Burung Puyuh	Angsa	Itik Manila
	(ekor)	(ekor)	(ekor)
(1)	(5)	(6)	(7)
011. Bojongsari	-	6	173
012. Surotrunan	-	4	59
013. Kambang Sari	-	5	86
014. Jatimulyo	-	12	147
015. Tanuharjo	-	25	73
016. Karangtanjung	-	7	153
017. Kemangguhan	-	15	144
018. Kalijaya	-	23	171
019. Karangkembang	-	8	147
020. Seliling	-	13	54
021. Tlogowulung	-	6	81
023. Kaliputih	-	3	84
024. Wonokromo	-	4	156
025. Sawangan	-	7	65
026. Kalirancang	-	11	52
027. Krakal	-	21	180
Jumlah	-	170	1.825

Sumber Data : Dinas Peternakan Perikanan dan Kelautan Kabupaten Kebumen

Tabel : 5.5.1. Banyaknya Kelompok Tani menurut Jenis Usaha Tani Utama di Kecamatan Alian per desa, 2017

Desa / Kelurahan	Jenis Usaha Tani Utama			Jumlah
	Padi Sawah	Perikanan	Peternakan	
(1)	(2)	(3)	(4)	(5)
011. Bojongsari	5	-	-	5
012. Surotrunan	4	-	-	4
013. Kambang Sari	3	-	-	3
014. Jatimulyo	3	1	1	5
015. Tanuharjo	3	-	-	3
016. Karangtanjung	2	-	-	2
017. Kemanggahan	2	-	-	2
018. Kalijaya	6	-	-	6
019. Karangkembang	3	-	-	3
020. Seliling	4	-	-	4
021. Tlogowulung	4	-	-	4
023. Kaliputih	10	-	-	10
024. Wonokromo	12	-	-	12
025. Sawangan	7	-	-	7
026. Kalirancang	9	-	-	9
027. Krakal	11	-	-	11
Jumlah	88	1	1	90

Sumber : UPT Distapang Kecamatan Alian

DATA

MENCERDASKAN BANGSA

ISBN 978-602-5476-23-5



**BADAN PUSAT STATISTIK
KABUPATEN KEBUMEN**

Jl. Arungbinang No. 17A Kebumen 54311
Telp/Fax : (0287) 381163 E-mail : bps3305@bps.go.id
Homepage : <http://kebumenkab.bps.go.id>