



Katalog BPS : 1102001.3503100

KECAMATAN POGALAN DALAM ANGKA 2012

POGALAN SUB REGENCY IN FIGURES 2012



**BADAN PUSAT STATISTIK KABUPATEN TRENGGALEK
STATISTICS OF TRENGGALEK REGENCY**



Katalog BPS : 1102001.3503100

KECAMATAN POGALAN DALAM ANGKA 2010

Pogalan Sub Regency In Figures 2010



BADAN PUSAT STATISTIK KABUPATEN TRENGGALEK
Statistics of Trenggalek Regency

Jl. Brigjen Soetran Trenggalek No. Telp. (0355) 791432

Katalogus Dalam Terbitan

KECAMATAN POGALAN DALAM ANGKA 2010

Katalog BPS : 1102001.3503100
Ukuran Buku : 22 Cm x 15 Cm
Jumlah Halaman : 104 halaman
Naskah : Koordinator Statistik Kecamatan Pogalan
Tahun Terbit : 2010

Penyunting :
Seksi Neraca Wilayah dan Analisis Statistik
BPS Kabupaten Trenggalek

Diterbitkan Oleh :
Badan Pusat Statistik Kabupaten Trenggalek

<http://trenggalek.bps.go.id>

KATA PENGANTAR

Kecamatan Pogalan Dalam Angka 2010 merupakan langkah awal dalam penyajian data sampai pada tingkat terkecil (*Small Area Statistics*). Penerbitan buku ini dimaksudkan untuk membantu memenuhi kebutuhan akan data statistik di tingkat kecamatan, untuk digunakan sebagai bahan perencanaan dan gambaran perkembangan pembangunan di wilayah Kecamatan Pogalan.

Kami menyadari bahwa dalam pengumpulan data, pengolahan data, dan penyajian data yang terdapat dalam buku ini masih banyak kelemahan dan kekurangan, untuk itu kami selalu mengharap saran kritik guna perbaikan dan penyempurnaan penerbitan selanjutnya.

Kepada semua pihak yang telah membantu dalam penerbitan buku ini kami ucapkan terima kasih. Semoga penerbitan buku **Kecamatan Pogalan Dalam Angka 2010** ini bermanfaat bagi kita semua.

Pogalan, Desember 2010
Koordinator Statistik Kecamatan Pogalan
Kabupaten Trenggalek

RAHMAD HIDAYAT, S.Sos.

KATA SAMBUTAN

Dengan puji dan syukur kehadiran Tuhan Yang Maha Esa, yang telah memberikan rahmat, taufiq, dan hidayah-Nya sehingga buku **Kecamatan Pogalan Dalam Angka 2010** dapat diselesaikan. Tak lupa ucapan terima kasih kami sampaikan kepada para kepala dinas/instansi di kecamatan, kepala desa, kepala sekolah, dan semua pihak yang tidak dapat kami sebutkan satu persatu yang telah kerja sama dengan baik sehingga buku ini dapat disusun.

Buku ini berisi data potensi wilayah dan hasil hasil pembangunan di wilayah Kecamatan Pogalan sampai dengan akhir tahun 2009. Kami menyadari bahwa buku yang sederhana ini belum dapat memberikan kepuasan kepada semua pihak, namun demikian mudah-mudahan apa yang tersaji di dalam buku ini dapat berguna bagi pengguna data yang berasal dari dinas/instansi, perorangan, pelajar, maupun masyarakat secara umum.

Demikian sambutan singkat kami, semoga bermanfaat.

Pogalan, Desember 2010

CAMAT POGALAN,

DAFTAR ISI

1. KATA PENGANTAR	iii
2. SAMBUTAN	iv
3. DAFTAR ISI	v
4. DAFTAR GRAFIK	xii
5. BAB I KEADAAN GEOGRAFIS	
Tabel 1.1 Letak Geografis	3
Tabel 1.2 Batas Kecamatan	3
Tabel 1.3 Letak Geografis dan Topografi Desa	4
Tabel 1.4 Jarak dari Kantor Desa ke Kantor Kec./ Kab	5
Tabel 1.5 Nama Dan Panjang Sungai	6
Tabel 1.6 Bahan Tambang/ Galian	7
Tabel 1.7 Keadaan Geologi Kecamatan	7
Tabel 1.8 Jenis Tanah Menurut Bagian	7
Tabel 1.9 Luas Lahan Berdasarkan Jenis Penggunaan	8
Tabel 1.10 Jumlah hari Hujan dan Curah Hujan	9
Tabel 1.11 Ketinggian dari Permukaan Laut per Desa	10
Tabel 1.12 Banyaknya Sumber Air Menurut Penggunaan	11
6. BAB II PEMERINTAHAN	
Tabel 2.1 Jumlah Dusun, Rukun Warga Dan Rukun Tetangga	14
Tabel 2.2 Jumlah Perangkat Desa	15
Tabel 2.3 Banyaknya Perangkat Desa Menurut Jabatan	16
Tabel 2.4 Klasifikasi Desa Menurut Tingkatan	18
Tabel 2.5 Potensi Hansip per Desa Menurut Pendidikan	19
Tabel 2.6 Potensi Rakyat Terlatih Menurut Latihan Dasar	20

Tabel 2.7	Jumlah Pemilih Terdaftar dan Suara Yang Masuk Pemilu Legislatif 2004 Dirinci Menurut Desa.....	21
Tabel 2.8	Jumlah Pemilih Terdaftar dan Suara Yang Sah DPRD Kabupaten Trenggalek Di Kecamatan Kampak Pemilu Legislatif 2004 Dirinci Menurut Desa.....	23
Tabel 2.9	Jumlah Pemilih Terdaftar dan Suara Yang Masuk Pemilu Presiden Tahap I 2004 Dirinci Menurut Desa.....	24
Tabel 2.10	Jumlah Suara Yang Sah Pilpres Tahap I 2004 Di Kecamatan Kampak Dirinci Menurut Desa.....	25
Tabel 2.11	Jumlah Pemilih Terdaftar dan Suara Yang Masuk Pemilu Presiden Tahap II 2004 Dirinci Menurut Desa.....	26
Tabel 2.12	Jumlah Suara Yang Sah Pilpres Tahap II 2004 Di Kecamatan Pogalan Dirinci Menurut Desa.	27

7. BAB III PENDUDUK

Tabel 3.1	Jumlah Rumah Tangga, Penduduk Menurut Jenis Kelamin Dan Sex Ratio Per Desa	30
Tabel 3.2	Luas Desa, Jumlah Penduduk Dan Kepadatan Penduduk	31
Tabel 3.3	Penduduk Menurut Kewarganegaraan dan Jenis Kelamin per Desa, 2009.....	32
Tabel 3.4	Banyaknya Kelahiran Menurut Jenis Kelamin Bayi Per Desa	33
Tabel 3.5	Banyaknya Kematian Menurut Jenis Kelamin Per Desa	34
Tabel 3.6	Jumlah Penduduk Usia Sekolah 2009.....	35

Tabel 3.7	Banyaknya Rumah Tangga Sasaran per Desa Hasil Pendataan PPLS 2008.....	36
Tabel 3.8	Penduduk Yang Pindah Menurut Tujuan Dan Jenis Kelamin 2009.....	37
Tabel 3.9	Penduduk Yang Datang Menurut Tujuan Dan Jenis Kelamin 2009.....	38

8. BAB IV SOSIAL

Tabel 4.1	Jumlah Sekolah, Kelas, Murid Dan Guru Taman Kanak-kanak (TK).....	41
Tabel 4.2	Jumlah Sekolah, Kelas, Murid Dan Guru Sekolah Dasar (SD)	42
Tabel 4.3	Jumlah Ruang Belajar Sekolah Dasar Menurut Status	43
Tabel 4.4	Banyaknya Murid Sekolah Dasar (SD) Menurut Jenis Kelamin.....	44
Tabel 4.5	Rata-rata Murid Per Sekolah, Murid Per Ruang Belajar, Murid Per Guru Dan Guru Per Sekolah Di Sekolah Dasar	45
Tabel 4.6	Jumlah Peserta Ujian Nasional (UN) Sekolah Dasar	46
Tabel 4.7	Banyaknya Sekolah, Ruang Belajar, Murid Dan Guru SD / MI Menurut Status	47
Tabel 4.8	Rata-rata Murid Per Sekolah, Per Ruang Belajar, Guru Per Sekolah Dan Murid Per Guru Di SD/MI Menurut Status Sekolah	47
Tabel 4.9	Banyaknya Murid SD Menurut Jenis Kelamin	48

Tabel 4.10	Banyaknya Murid Madrasah Ibtidaiyah Menurut Jenis Kelamin Dan Status Sekolah	48
Tabel 4.11	Jumlah Guru Di Sekolah Lanjutan Menurut Status Sekolah	49
Tabel 4.12	Jumlah Ruang Belajar Di Sekolah Lanjutan Menurut Status Sekolah	49
Tabel 4.13	Jumlah sekolah Lanjutan Menurut Status Sekolah	50
Tabel 4.14	Banyaknya Murid Di Sekolah Lanjutan Menurut Status Sekolah	50
Tabel 4.15	Jumlah Murid SMP Negeri Menurut Kelas Dan Jenis Kelamin	51
Tabel 4.16	Rata-rata Murid Per Sekolah, Ruang Belajar, Guru Dan Rata-rata Guru Per Sekolah Di SMP	51
Tabel 4.17	Jumlah Madrasah Menurut Tingkat Pendidikan Dan Status Sekolah.....	52
Tabel 4.18	Hasil UAS / UN SMP Negeri.....	53
Tabel 4.19	Hasil UAS / UN SMP Swasta	53
Tabel 4.20	Jumlah Murid SMP Swasta Menurut Kelas Dan Jenis Kelamin	54
Tabel 4.21	Rata-rata Murid Per Sekolah, Ruang Belajar, Guru Per Sekolah Di SMA Menurut Status Sekolah	54
Tabel 4.22	Banyaknya Murid SMA Menurut Kelas Dan Jenis Kelamin	55
Tabel 4.23	Banyaknya Sekolah, Murid, Ruang Belajar SMA Menurut Status	55
Tabel 4.24	Hasil Ebta/ Ebtanas SLTA	56

Tabel 4.25	Jumlah Fasilitas Kesehatan.....	57
Tabel 4.26	Jumlah Tenaga Kesehatan.....	58
Tabel 4.27	Pasangan Usia Subur (PUS) Dan Akseptor KB Lestari Menurut Alat Kontrasepsi Yang Digunakan	59
Tabel 4.28	Realisasi Pencapaian Akseptor KB Baru Menurut Alat Kontrasepsi	60
Tabel 4.29	Jumlah Keluarga Sejahtera	61
Tabel 4.30	Peristiwa Nikah, Talak, Cerai Dan Rujuk.....	62
Tabel 4.31	Jumlah Taman Pendidikan Al Quran, 2008.....	63
Tabel 4.32	Tanah Wakaf Per Desa	64
Tabel 4.33	Jumlah Tempat Ibadah.....	65
Tabel 4.34	Jumlah Penyandang Cacat Menurut Jenisnya	66
Tabel 4.35	Petugas Kesehatan Menurut Desa Dan Profesinya	67
Tabel 4.36	Fasilitas Kesehatan Menurut Desa dan Jenisnya.....	68

9. BAB V PERTANIAN

Tabel 5.1	Luas Tanah Menurut Penggunaan (Ha)	72
Tabel 5.2	Luas Sawah menurut Jenis Pengairan (Ha)	73
Tabel 5.3	Luas Tanah Kering Menurut Penggunaan (Ha).....	74
Tabel 5.4	Luas Panen tanaman Bahan Makanan (Ha)	75
Tabel 5.5	Produksi Tanaman Bahan Makanan Per Ha (Kuintal)	76
Tabel 5.6	Sarana Produksi Dan Pengairan	77
Tabel 5.7	Alat-alat Pertanian Yang Masih Dapat Digunakan	78
Tabel 5.8	Luas Areal Perkebunan Menurut Jenis Tanaman	79
Tabel 5.9	Luas Hutan Menurut Fungsi Hutan Dan Reboisasi (Ha).....	80


Tabel 5.10	Populasi Ternak per Desa 2008.	81
Tabel 5.11	Populasi Unggas dan Aneka Ternak per Desa 2008.....	82
Tabel 5.12	Luas Panen, Produktivitas Dan Produksi Per Sub Round Tanaman Palawija (Ubi Kayu) Kecamatan Pogalan Tahun 2008	83
Tabel 5.13	Luas Panen, Produktivitas Dan Produksi Per Sub Round Tanaman Palawija (Kedelai) Kecamatan Pogalan Tahun 2008	84
Tabel 5.14	Luas Panen, Produktivitas Dan Produksi Per Sub Round Tanaman Palawija (Kacang Tanah) Kecamatan Pogalan Tahun 2008	84
Tabel 5.15	Luas Panen, Produktivitas Dan Produksi Per Sub Round Tanaman Padi Ladang Kecamatan Pogalan Tahun 2008	85
Tabel 5.16	Luas Panen, Produktivitas Dan Produksi Per Sub Round Tanaman Palawija (Jagung) Kecamatan Pogalan Tahun 2008	85
Tabel 5.17	Luas Panen, Produktivitas Dan Produksi Per Sub Round Tanaman Padi Kecamatan Pogalan Tahun 2008.....	86
Tabel 5.18	Luas Panen, Produktivitas Dan Produksi Per Sub Round Tanaman Padi Sawah Kecamatan Pogalan Tahun 2008	86
Tabel 5.19	Luas Tanaman Padi dan Palawija Menurut Desa dan Jenisnya (Ha)	87
Tabel 5.20	Produksi Padi dan Palawija Menurut Desa dan Jenisnya (Kw)	88

10 BAB VI EKONOMI

Tabel 6.1	Banyaknya Pasar Per Desa	91
Tabel 6.2	Jumlah Usaha hasil Sensus Ekonomi 2006 Per Desa	92
Tabel 6.3	Jumlah Usaha Hasil Sensus Ekonomi 2006 Menurut Lapangan Usaha	93
Tabel 6.4	Jumlah Usaha Hasil Sensus Ekonomi 2006 (SE'06) per Desa di Kecamatan Pogalan	94
Tabel 6.5	umlah Usaha L1* Hasil Sensus Ekonomi Tahun 2006 Menurut Lapangan Usaha	95
Tabel 6.6	Jumlah Usaha L2** Hasil Sensus Ekonomi Tahun 2006	99
Tabel 6.7	Penerimaan Dari Pajak Bumi Dan Bangunan (PBB) 2008	103
Tabel 6.8	Rata-rata Harga Yang Dibayar Petani	104

DAFTAR GRAFIK

Grafik 1.	Jarak Kantor Desa ke Kantor Kecamatan	2
Grafik 2.	Jarak Kantor Desa ke Kantor Kabupaten	2
Grafik 3.	Jumlah Perangkat Desa Dan Dusun	13
Grafik 4.	Jumlah RT Dan RW	13
Grafik 5.	Jumlah Rumah Tangga Dan Penduduk Per Desa.....	29
Grafik 6.	Jumlah Penduduk Per Desa Menurut Jenis Kelamin.....	29
Grafik 7.	Persentase Akseptor KB Lestari Menurut Alat Kontrasepsi	40
Grafik 8.	Jumlah Sekolah TK dan SD Negeri	40
Grafik 9.	Populasi Ternak Kambing per Desa	71
Grafik 10.	Populasi Ayam Ras per Desa.....	71
Grafik 11.	Persentase Usaha Hasil SE '06	90
Grafik 12.	Persentase Usaha Hasil SE '06 Menurut Lapangan Usaha	90

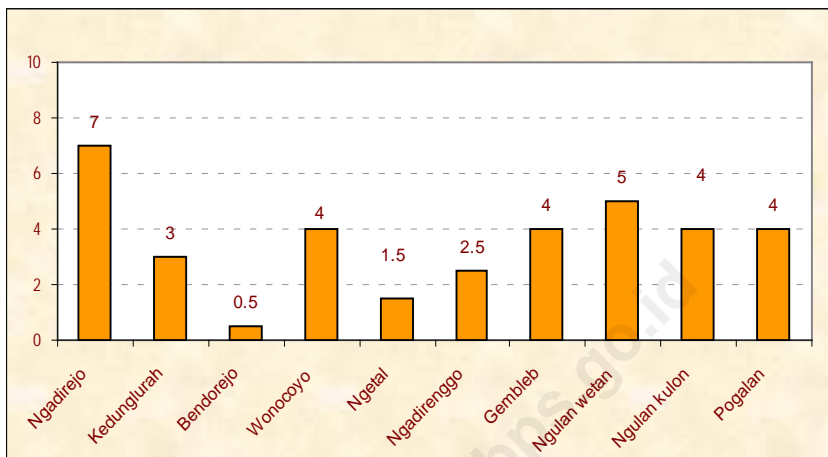


1

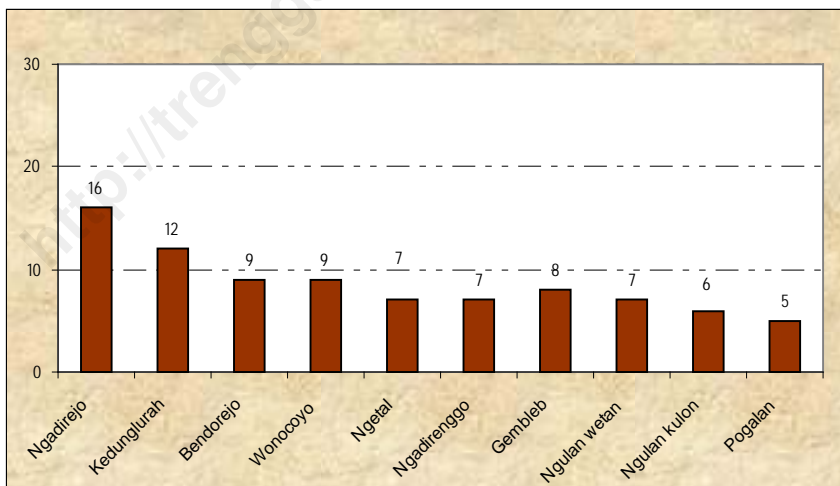
Keadaan Geografis

Geographical Situation

Grafik 1. Jarak dari Kantor Desa ke Kantor Kecamatan, 2009



Grafik 2. Jarak dari Kantor Desa ke Kantor Kabupaten, 2009



Tabel 1.1 Letak Geografis

No	Uraian	Diantara
(1)	(2)	(3)
1.	Bujur Timur	111 24' dan 112 1'
2.	Lintang Selatan	7 53' dan 8 34'
3	Ketinggian dari permukaan Laut	89,28 meter dpl

Sumber : KSK Kec Pogalan

Tabel 1.2 Batas Kecamatan

No	Bagian	Perbatasan Dengan
(1)	(2)	(3)
		Kab. Tulungagung
1	Utara	Kec. Durenan
2	Timur laut	Kec. Durenan
3	Timur	Kec. Durenan
4	Tenggara	Kec. Durenan
5	Selatan	kec. Gandusari
6	Barat daya	Kec. Gandusari
7	Barat	Kec. Trenggalek
8	Barat laut	Kec. Trenggalek

Sumber : KSK Pogalan

Tabel 1. 3 Letak Geografis dan Topografi Desa

No	Desa	Letak Geografis	Topografi
(1)	(2)	(3)	(4)
1	Ngadirejo	111.76439 BT - 8.12147 LS	Dataran
2	Kedunglurah	111.74443 BT - 8.09400 LS	Dataran
3	Bendorejo	111.75354 BT - 8.09255 LS	Dataran
4	Wonocoyo	111.73647 BT - 8.10072 LS	Dataran
5	Ngetal	111.73127 BT - 8.09372 LS	Dataran
6	Ngadirenggo	111.74863 BT - 8.09450 LS	Dataran
7	Gembleb	111.45294 BT - 8.04230 LS	Dataran
8	Ngulan wetan	111.76450 BT - 8.04282 LS	Dataran
9	Ngulan kulon	111.74750 BT - 8.06533 LS	Dataran
10	Pogalan	111.71365 BT - 8.04874 LS	Dataran

Sumber : KSK Pogalan

**Tabel 1.4 Jarak dari Kantor Desa ke Kantor Kecamatan
ke Kantor Kabupaten yang Membawahi**

No	Desa	Kantor Kecamatan (km)	Kantor Kabupaten (km)
(1)	(2)	(3)	(4)
1	Ngadirejo	7	16
2	Kedunglurah	3	12
3	Bendorejo	0.5	9
4	Wonocoyo	4	9
5	Ngetal	1.5	7
6	Ngadirenggo	2.5	7
7	Gembleb	4	8
8	Ngulan wetan	5	7
9	Ngulan kulon	4	6
10	Pogalan	4	5

Sumber : KSK Pogalan

Tabel 1.5 Nama dan Panjang Sungai

No	Nama Sungai	Panjang (km)
(1)	(2)	(3)
1	Parit Raya	2.5
2	Ngasinan	4
3	Klitik	5
4	Sukun	2

Sumber : Mantri Pengairan Kec. Pogalan

Tabel 1.6 Bahan Tambang/galian

No	Jenis Tambang	Lokasi
(1)	(2)	(3)
1	Emas	-
2	Batu Korai	-
3	Batu Kapur	-
4	Batu Mulia	-
5	Batu Marmer	Ngadirejo
6	Batu Bara	-

Sumber : Dinas Linduptamben

Tabel 1.7 Keadaan Geologi Kecamatan

No	Jenis Tanah	Persentase (%)
(1)	(2)	(3)
1.	Litosol	100% = Entisual/inceptisol
2.	Komplek Litosol Mediteran dan Rensime	-
3.	Aluvial Kelabu	-
4.	Komplek Litosol Coklat Kemerahan dan Litosol	-

Sumber : Dinas Linduptamben

Tabel 1.8 Jenis Tanah Menurut Bagian

No.	Bagian	Jenis Tanah
(1)	(2)	(3)
1	Utara	Entisual/inceptisol
2	Timur	Entisual/inceptisol
3	Selatan	Entisual/inceptisol
4	Barat	Entisual/inceptisol

Sumber : Dinas Linduptamben

**Tabel 1. 9 Luas Lahan Berdasarkan Jenis Penggunaan
(Ha)**

No.	Penggunaan	2008	2009	2010	2011
(1)	(2)	(3)	(4)	(5)	(6)
1	Tanah Sawah	1,105	1,105	1,105	1,105
	- Irigasi Teknis	930	930	930	930
	- Irigasi 1/2Teknis	34	34	34	34
	- Irigasi Sederhana	60	60	60	60
	- Irigasi Desa / Non PU	81	81	81	81
	-Tadah Hujan	-	-	-	-
2	Lahan Bukan Sawah	1,676	1,676	1,676	1,676
	- Tegal/ Kebun	608	608	608	608
	- Hutan Rakyat	75	75	75	75
	- Pekarangan yg ditanami	993	993	993	993
3	Lahan Bukan Pertanian	1,399	1,399	1,399	1,399
	- Rumah, bangunan & sekitarnya	315	315	315	315
	- Hutan Negara	924	924	924	924
	- Lainnya	160	160	160	160
	Jumlah	4,180	4,180	4,180	4,180

Sumber : BPS & DEPTAN

**Tabel 1.10 Jumlah Hari Hujan Dan Curah Hujan
Tahun 2010**

No	Bulan	Hari Hujan	Curah Hujan	Hujan Maksimum	Rata-rata Curah Hujan
(1)	(2)	(3)	(4)	(5)	(6)
1.	Januari	16	316	49	12.7
2.	Pebruari	12	226	29	17.7
3.	Maret	13	257	54	21.8
4.	April	10	150	42	15.0
5.	Mei	10	131	27	13.1
6.	Juni	3	10	5	3.3
7.	Juli	1	4	4	4.0
8.	Agustus	-	-	-	-
9.	September	2	11	6	5.5
10.	Oktober	1	3	3	3
11.	Nopember	11	168	31	15.3
12.	Desember	11	191	39	17.4
	2011	90	1467	94	16.3
	2010	117	1,907	94	10.8
	2009	88	1386	87	15.8
	2008	88	1399	89	116.8

Sumber : PERUM JASA TIRTA

Tabel 1.11 Ketinggian dari Permukaan Laut per Desa

No	Desa	Ketinggian (m)
(1)	(2)	(3)
1	Ngadirejo	89.28
2	Kedunglurah	89.28
3	Bendorejo	89.28
4	Wonocoyo	89.28
5	Ngetal	89.28
6	Ngadirenggo	89.28
7	Gembleb	89.28
8	Ngulan wetan	89.28
9	Ngulan kulon	89.28
10	Pogalan	89.28

Sumber : Mantri Pengairan

Keterangan : Diukur dari kantor Pemerintahan setempat (Balai Desa)

**Tabel 1.12 Banyaknya Sumber Air Menurut Penggunaan
2011**

No	Desa	Irigasi	Irigasi dan Air Minum	Jumlah
(1)	(2)	(3)	(5)	(6)
1	Ngadirejo	-	-	-
2	Kedunglurah	-	-	-
3	Bendorejo	-	-	-
4	Wonocoyo	-	-	-
5	Ngetal	-	-	-
6	Ngadirenggo	-	-	-
7	Gembleb	1	-	1
8	Ngulan wetan	5	-	5
9	Ngulan kulon	-	-	-
10	Pogalan	-	-	-
Jumlah		6	-	6

Sumber : Mantri Pengairan Kec Pogalan

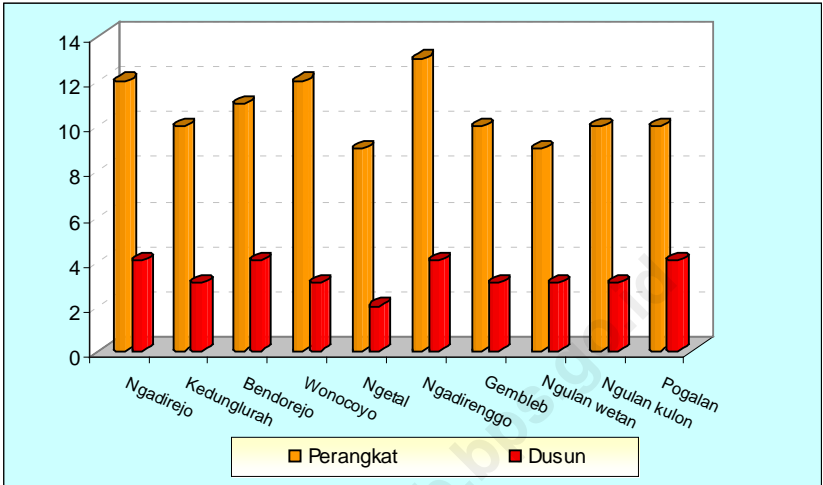


2

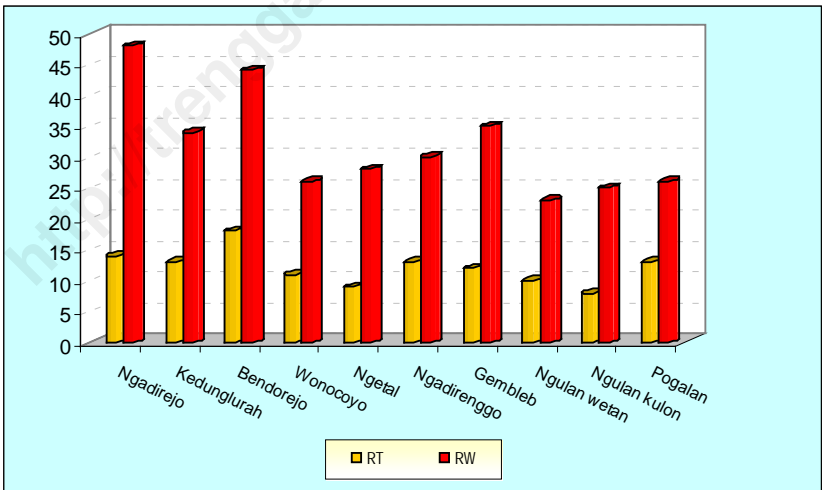
Pemerintahan

Government

Grafik 3. Jumlah Perangkat dan Dusun di Kecamatan Pogalan, 2009



Grafik 4. Jumlah RT dan RW di Kecamatan Pogalan, 2009



Tabel 2.1 Jumlah Dusun, Rukun Warga, dan Rukun Tetangga, 2011

No	Desa	Dusun	Rukun Warga (RW)	Rukun Tetangga (RT)
(1)	(2)	(3)	(4)	(5)
1	Ngadirejo	5	14	48
2	Kedunglurah	3	13	34
3	Bendorejo	4	18	44
4	Wonocoyo	5	11	26
5	Ngetal	2	9	28
6	Ngadirenggo	6	13	30
7	Gembleb	3	12	35
8	Ngulan wetan	2	10	23
9	Ngulan kulon	3	8	25
10	Pogalan	3	13	26
Jumlah		36	121	319

Sumber : Kantor Kec.Pogalan Bagian Pemerintahan.

**Tabel 2.2 Jumlah Perangkat Desa
2011**

No	Desa	Jumlah Perangkat
(1)	(2)	(3)
1	Ngadirejo	12
2	Kedunglurah	10
3	Bendorejo	11
4	Wonocoyo	12
5	Ngetal	9
6	Ngadirenggo	13
7	Gembleb	10
8	Ngulan wetan	9
9	Ngulan kulon	10
10	Pogalan	10
Jumlah		106

Sumber : Kantor Kec. Bagian Pemerintahan.

**Tabel 2.3 Banyaknya Perangkat Desa Menurut Jabatan per Desa
Tahun 2011**

No	Desa	Kepala Desa	Sekdes	Kasun/ Pembantu Kasun
(1)	(2)	(3)	(4)	(5)
1	Ngadirejo	1	1	5
2	Kedunglurah	1	1	3
3	Bendorejo	1	1	4
4	Wonocoyo	1	-	5
5	Ngetal	1	1	2
6	Ngadirenggo	1	-	6
7	Gembleb	1	-	3
8	Ngulan wetan	1	1	2
9	Ngulan kulon	1	1	3
10	Pogalan	1	1	3
Jumlah		10	7	36

Sumber : Kantor Kec. Bagian Pemerintahan.

Lanjutan Tabel 2.3

No	Desa	Kepala Urusan						
		Peme- rintahan	Pemba- ngunan	Kesra	Keuang- an	Umum	Kasun	Teknis
(1)	(2)	(3)	(4)	(5)	(6)	(7)	(8)	(9)
1	Ngadirejo	1	1	1	1	1	5	4
2	Kedunglurah	1	1	1	1	1	3	4
3	Bendorejo	1	1	1	1	1	4	4
4	Wonocoyo	1	1	1	1	1	5	4
5	Ngetal	1	1	1	1	1	2	4
6	Ngadirenggo	1	1	1	1	1	6	4
7	Gembleb	1	1	1	1	1	3	4
8	Ngulan wetan	1	1	1	1	1	2	4
9	Ngulan kulon	1	1	1	1	1	3	4
10	Pogalan	1	1	1	1	1	3	4
Jumlah		10	10	10	10	10	36	40

Sumber : Kantor Kec. Bagian Pemerintahan.

**Tabel 2.4 Klasifikasi Desa Menurut Tingkatan
2011**

No	Desa	Klasifikasi		
		Swadaya	Swakarya	Swasembada
(1)	(2)	(3)	(4)	(5)
1	Ngadirejo	-	-	1
2	Kedunglurah	-	-	1
3	Bendorejo	-	-	1
4	Wonocoyo	-	-	1
5	Ngetal	-	-	1
6	Ngadirenggo	-	-	1
7	Gembleb	-	-	1
8	Ngulan wetan	-	-	1
9	Ngulan kulon	-	-	1
10	Pogalan	-	-	1

Sumber : Kantor Kec. Bagian Pemerintahan.

Tabel 2.5 Potensi Hansip per Desa Menurut Pendidikan 2011

No	Desa	Potensi Hansip	Pendidikan		Lat. Dasar	Belum Terlatih
			Lat. Penang. Bencana	Suskalak		
(1)	(2)	(3)	(4)	(5)	(6)	(7)
1	Ngadirejo	22	-	2	20	2
2	Kedunglurah	26	-	2	26	-
3	Bendorejo	34	-	2	24	10
4	Wonocoyo	30	-	2	30	-
5	Ngetal	31	-	2	20	11
6	Ngadirenggo	48	-	2	41	7
7	Gembleb	21	-	2	21	-
8	Ngulan wetan	31	-	2	31	-
9	Ngulan kulon	20	-	2	20	-
10	Pogalan	32	-	2	25	7
Jumlah		295	-	20	258	37

Sumber : Kantor Kec.Pogalan Bagian Kantib

Tabel 2.6 Potensi Rakyat Terlatih Menurut Latihan Dasar 2011

No	Desa	Hansip	Kamra	Wanra	Jumlah
(1)	(2)	(3)	(4)	(5)	(6)
1	Ngadirejo	21	1	-	22
2	Kedunglurah	19	7	-	26
3	Bendorejo	24	10	-	34
4	Wonocooyo	17	13	-	30
5	Ngetal	21	10	-	31
6	Ngadirenggo	39	9	-	48
7	Gembleb	16	5	-	21
8	Ngulan wetan	27	4	-	31
9	Ngulan kulon	12	8	-	20
10	Pogalan	26	6	-	32
Jumlah		222	73	-	295

Sumber : Kantor Kec.Pogalan Bagian Kamtib

Tabel 2.7 Jumlah Pemilih Terdaftar dan Suara Yang Masuk Pemilu Legislatif 2004 Dirinci Menurut Desa

No	Desa	Pemilih Terdaftar	Jumlah Suara Yang Masuk	Rasio K(4) / K(3)	Jumlah TPS
(1)	(2)	(3)	(4)	(5)	(6)
1	Ngadirejo	3,875	3,149	81.26	13
2	Kedunglurah	3,496	2,902	83.01	12
3	Bendorejo	5,688	4,822	84.77	20
4	Wonocoyo	2,511	2,192	87.30	9
5	Ngetal	3,112	2,612	83.93	11
6	Ngadirenggo	4,744	4,071	85.81	17
7	Gembleb	3,271	2,797	85.51	12
8	Ngulan wetan	2480	2004	80.81	9
9	Ngulan kulon	2296	1975	86.02	9
10	Pogalan	3579	3061	85.53	12
Jumlah		35,052	29,585		124

Sumber : KPU Kabupaten

Tabel 2.8 Jumlah Pemilih Teraftar dan Suara Yang Sah DPRD Kabupaten Trenggalek Di Kecamatan Pogalan Pemilu Legislatif 2004 Dirinci Menurut Desa.

No	Desa	PKB	PDIP	GOLKAR	PAN	Partai Demokrat
(1)	(2)	(3)	(4)	(5)	(6)	(7)
1	Ngadirejo	1,515	482	112	55	99
2	Kedunglurah	1,465	287	163	43	162
3	Bendorejo	972	1,036	297	151	703
4	Wonocoyo	815	383	213	97	196
5	Ngetal	1,021	549	293	45	254
6	Ngadirenggo	1,194	1,344	362	63	353
7	Gembleb	681	755	283	37	544
8	Ngulan wetan	397	701	209	22	143
9	Ngulan kulon	292	681	179	55	242
10	Pogalan	440	966	593	101	339
Jumlah		8,792	7,184	2,704	669	3,035

Sumber : KPU Kabupaten

Lanjutan Tabel 2.8

No	Desa	Partai Patriot Pancasila	PKIP	PKS	PPP	Lainnya	Total
(1)	(2)	(3)	(4)	(5)	(6)	(7)	(8)
1	Ngadirejo	343	46	130	29	112	2,923
2	Kedunglurah	75	81	65	272	102	2,715
3	Bendorejo	438	50	97	446	273	4,463
4	Wonocoyo	168	23	40	36	79	2,050
5	Ngetal	70	11	43	49	126	2,461
6	Ngadirenggo	139	80	57	35	152	3,779
7	Gembleb	125	28	23	26	130	2,632
8	Ngulan wetan	255	23	50	9	94	1,903
9	Ngulan kulon	193	48	53	8	98	1,849
10	Pogalan	24	55	39	19	219	2,795
Jumlah		1,830	445	597	929	1,385	27,570

Sumber : KPU Kabupaten

**Tabel 2.9 Jumlah Pemilih Terdaftar dan Suara Yang Masuk Pemilu Presiden Tahap I 2004
Dirinci Menurut Desa**

No	Desa	Pemilih Terdaftar	Jumlah Suara Yang Masuk	Rasio K(4) / K(3)	Jumlah TPS
(1)	(2)	(3)	(4)	(5)	(6)
1	Ngadirejo	4,008	3,020	75.35	14
2	Kedunglurah	3,682	2,817	76.51	13
3	Bendorejo	5,909	4,761	80.57	20
4	Wonocoyo	2,559	2,183	85.31	9
5	Ngetal	3,205	2,576	80.37	11
6	Ngadirenggo	4,867	4,011	82.41	17
7	Gembleb	3,409	2,786	81.72	12
8	Ngulan wetan	2,518	1,969	78.20	9
9	Ngulan kulon	2,367	1,954	82.55	8
10	Pogalan	3,605	2,953	81.91	13
Jumlah		36,129	29,030		126

Sumber : KPU Kabupaten

Tabel 2.10 Jumlah Suara Yang Sah Pilpres Tahap I 2004 Di Kecamatan Pogalan Dirinci Menurut Desa.

No	Desa	Wiranto-Wahit	Mega-Hasyim	Amien-Sarwono	SBY-Kalla	Hamzah-Agum
(1)	(2)	(3)	(4)	(5)	(6)	(7)
1	Ngadirejo	837	1,086	155	937	31
2	Kedunglurah	1,041	696	129	874	40
3	Bendorejo	697	1,896	366	1,680	73
4	Wonocoyo	439	876	179	654	10
5	Ngetal	641	849	119	908	21
6	Ngadirenggo	791	1,574	142	1,435	24
7	Gembleb	568	1,133	93	937	28
8	Ngulan wetan	326	911	75	620	15
9	Ngulan kulon	217	833	115	744	8
10	Pogalan	387	1,319	208	1,014	13
Jumlah		5,340	9,021	1,258	8,045	242

Sumber : KPU Kabupaten

Tabel 2.11 Jumlah Pemilih Terdaftar dan Suara Yang Masuk Pemilu Presiden Tahap II 2004 Dirinci Menurut Desa

No	Desa	Pemilih Terdaftar	Jumlah Suara Yang Masuk	Rasio K(4) / K(3)	Jumlah TPS
(1)	(2)	(3)	(4)	(5)	(6)
1	Ngadirejo	4,030	2,999	74.42	14
2	Kedunglurah	3,693	2,734	74.03	13
3	Bendorejo	5,892	4,616	78.34	20
4	Wonocoyo	2,566	2,113	82.35	9
5	Ngetal	3,204	2,453	76.56	11
6	Ngadirenggo	4,903	3,981	81.20	17
7	Gembleb	3,430	2,725	79.45	12
8	Ngulan wetan	2522	1904	75.50	9
9	Ngulan kulon	2366	1917	81.02	8
10	Pogalan	3627	2915	80.37	13
Jumlah		36,233	28,357		126

Sumber : KPU Kabupaten

Tabel 2.12 Jumlah Suara Yang Sah Pilpres Tahap II 2004 Di Kecamatan Pogalan Dirinci Menurut Desa.

No	Desa	Wiranto- Wahit	Mega-Hasyim	Amien- Sarwono	SBY-Kalla	Hamzah- Agum
(1)	(2)	(3)	(4)	(5)	(6)	(7)
1	Ngadirejo		1,392		1,552	
2	Kedunglurah		920		1,746	
3	Bendorejo		2,234		2,267	
4	Wonocoyo		964		1,091	
5	Ngetal		1,052		1,353	
6	Ngadirenggo		1,876		2,025	
7	Gembleb		1,304		1,383	
8	Ngulan wetan		1032		847	
9	Ngulan kulon		969		924	
10	Pogalan		1445		1410	
Jumlah			10,774		12,264	

Sumber : KPU Kabupaten

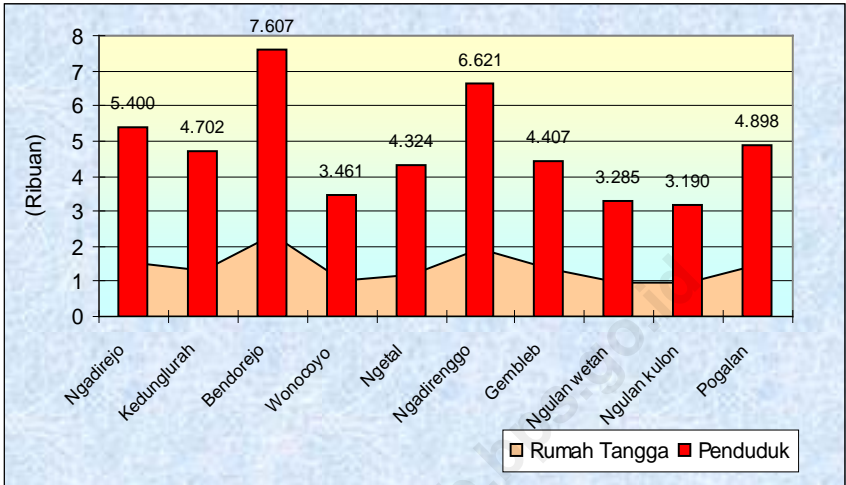


3

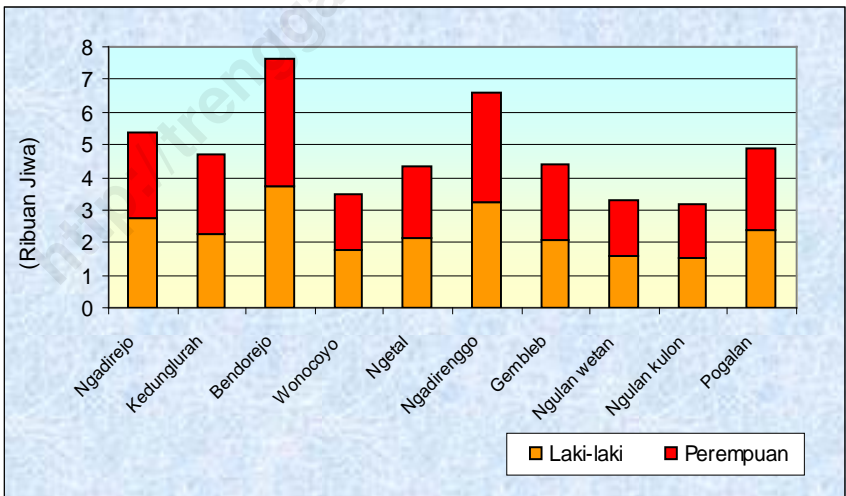
Penduduk

Population

Grafik 5. Jumlah Rumah Tangga dan Penduduk per Desa, 2009



Grafik 6. Jumlah Penduduk per Desa Menurut Jenis Kelamin, 2009



Tabel 3.1 Jumlah Rumah tangga, Penduduk Menurut Jenis Kelamin, dan Sex Ratio per Desa, 2011

No	Desa	Rumah Tangga	Penduduk		Sex Ratio L/P (%)
			Laki-laki	Perempuan	
(1)	(2)	(3)	(4)	(5)	(6)
1	Ngadirejo	1,676	3,527	2,675	131.85
2	Kedunglurah	1,344	2,542	2,424	104.87
3	Bendorejo	2,483	4,822	4,784	100.79
4	Wonocoyo	1,221	2,294	2,344	97.87
5	Ngetal	1,208	2,232	2,146	104.01
6	Ngadirenggo	2,157	3,707	3,804	97.45
7	Gembleb	1,507	2,997	3,196	93.77
8	Ngulan wetan	1,025	1,871	1,885	99.26
9	Ngulan kulon	1,088	1,876	2,083	90.06
10	Pogalan	1,541	3,039	3,034	100.16
Jumlah		15,250	28,907	28,375	101.87

Sumber : KSK Pogalan

**Tabel 3.2 Luas Desa, Jumlah Penduduk,
Dan Kepadatan Penduduk, 2011**

No	Desa	Luas Desa (km ²)	Jumlah Penduduk	Kepadatan Penduduk (Jiwa/km ²)
(1)	(2)	(3)	(4)	(5)
1	Ngadirejo	4.54	6,202	1,365
2	Kedunglurah	3.14	4,966	1,582
3	Bendorejo	6.80	9,606	1,413
4	Wonocoyo	3.41	4,638	1,362
5	Ngetal	2.26	4,378	1,939
6	Ngadirenggo	5.35	7,511	1,404
7	Gembleb	4.54	6,193	1,365
8	Ngulan wetan	3.33	3,756	1,127
9	Ngulan kulon	1.727	3,959	2,292
10	Pogalan	6	6,073	1,012
Jumlah		41.09	57,282	1,394

Sumber :KSK Pogalan

Tabel 3.3 Penduduk Menurut Kewarganegaraan dan Jenis Kelamin per Desa, 2011

No	Desa	WNI		WNA	
		Laki-laki	Perempuan	Laki-laki	Perempuan
(1)	(2)	(3)	(4)	(5)	(6)
1	Ngadirejo	3,527	2,675	-	-
2	Kedunglurah	2,542	2,424	-	-
3	Bendorejo	4,822	4,784	-	-
4	Wonocoyo	2,294	2,344	-	-
5	Ngetal	2,232	2,146	-	-
6	Ngadirenggo	3,707	3,804	-	-
7	Gembleb	2,997	3,196	-	-
8	Ngulan wetan	1,871	1,885	-	-
9	Ngulan kulon	1,876	2,083	-	-
10	Pogalan	3,039	3,034	-	-
Jumlah		28,907	28,375	-	-

Sumber : KSK Kec. Pogalan (Registrasi penduduk Pogalan)

**Tabel 3.4 Banyaknya Kelahiran Menurut Jenis Kelamin
Bayi per Desa, 2011**

No	Desa	Laki-laki	Perempuan	Jumlah
(1)	(2)	(3)	(4)	(5)
1	Ngadirejo	48	26	74
2	Kedunglurah	21	18	39
3	Bendorejo	54	43	97
4	Wonocoyo	21	16	37
5	Ngetal	14	11	25
6	Ngadirenggo	38	46	84
7	Gembleb	22	44	66
8	Ngulan wetan	24	14	38
9	Ngulan kulon	12	26	38
10	Pogalan	31	24	55
Jumlah		285	268	553

Sumber : KSK Kec. Pogalan

Tabel 3.5 Banyaknya Kematian Menurut Jenis Kelamin per Desa, 2011

No	Desa	Laki-laki	Perempuan	Jumlah
(1)	(2)	(3)	(4)	(5)
1	Ngadirejo	13	18	31
2	Kedunglurah	11	10	21
3	Bendorejo	14	9	23
4	Wonocoyo	10	8	18
5	Ngetal	8	11	19
6	Ngadirenggo	13	10	23
7	Gembleb	9	10	19
8	Ngulan wetan	12	7	19
9	Ngulan kulon	13	9	22
10	Pogalan	16	12	28
Jumlah		119	104	223

Sumber : KSK Kec. Pogalan

Tabel 3.6 Jumlah Penduduk Usia Sekolah 2011.

No.	Desa	7 - 15 Tahun			
		Sekolah		Tidak Sekolah	
		L	P	L	P
(1)	(2)	(3)	(4)	(5)	(6)
1	Ngadirejo	338	329	6	8
2	Kedunglurah	319	318	4	7
3	Bendorejo	499	522	5	7
4	Wonocoyo	274	281	3	2
5	Ngetal	282	279	2	2
6	Ngadirenggo	487	492	4	6
7	Gembleb	268	268	3	5
8	Ngulan wetan	221	211	2	4
9	Ngulan kulon	217	214	2	2
10	Pogalan	316	316	4	3
Jumlah		2,688	2,700	29	41

Sumber : PLKB Kecamatan Pogalan

**Tabel 3.7 Banyaknya Rumah Tangga Sasaran
per Desa Hasil Pendataan PPLS 2008**

No	Desa	Jumlah Rumah Tangga Sasaran
(1)	(2)	(3)
1	Ngadirejo	202
2	Kedunglurah	341
3	Bendorejo	471
4	Wonocoyo	352
5	Ngetal	241
6	Ngadirenggo	520
7	Gembleb	261
8	Ngulan wetan	241
9	Ngulan kulon	197
10	Pogalan	330
Jumlah		3,156

Sumber : BPS Kabupaten Trenggalek

Tabel 3.8 Banyaknya Rumah Tangga Menurut Klasifikasi Kemiskinan per Desa Hasil Pendataan PPLS 2011

No	Desa	Sangat Miskin	Miskin	Hampir Miskin	Rentan Miskin	Jumlah
(1)	(2)	(3)	(4)	(5)	(6)	(7)
1	Ngadirejo	72	142	307	426	947
2	Kedunglurah	60	83	159	188	490
3	Bendorejo	13	36	201	757	1007
4	Wonocoyo	47	70	146	177	440
5	Ngetal	11	30	106	299	446
6	Ngadirenggo	32	62	199	430	723
7	Gembleb	22	35	147	357	561
8	Ngulan wetan	29	39	137	186	391
9	Ngulan kulon	14	28	102	301	445
10	Pogalan	23	46	162	291	522
Jumlah		323	571	1666	3412	5972

Sumber : BPS Kabupaten Trenggalek

Tabel 3.9 Jumlah Penduduk Buta Huruf per Desa Hasil SP 2010.

No.	Desa	Kelompok Umur						No.
		10 - 14 Tahun			15 - 24 Tahun			
		L	P	Jumlah	L	P	Jumlah	
(1)	(2)	(3)	(4)	(5)	(6)	(7)	(8)	(1)
1	Ngadirejo	1	1	2	1	1	2	1
2	Kedunglurah	1	-	1	1	-	1	2
3	Bendorejo	4	2	6	2	3	5	3
4	Wonocoyo	1	1	2	-	2	2	4
5	Ngetal	1	-	1	2	-	2	5
6	Ngadirenggo	2	2	4	3	1	4	6
7	Gembleb	-	1	1	2	3	5	7
8	Ngulan wetan	-	-	-	1	4	5	8
9	Ngulan kulon	1	-	1	3	1	4	9
10	Pogalan	1	2	3	-	1	1	10
Jumlah		12	9	21	15	16	31	

Sumber : PLKB Kecamatan Pogalan

Lanjutan Tabel 3.9

Desa	Kelompok Umur						No.
	25 - 44 Tahun			45 - 64 Tahun			
	L	P	Jumlah	L	P	Jumlah	
(2)	(3)	(4)	(5)	(6)	(7)	(8)	(1)
Ngadirejo	4	4	8	15	27	42	1
Kedunglurah	8	3	11	33	69	102	2
Bendorejo	5	9	14	37	95	132	3
Wonocoyo	7	4	11	11	32	43	4
Ngetal	3	5	8	13	25	38	5
Ngadirenggo	8	8	16	17	41	58	6
Gembleb	6	7	13	28	71	99	7
Ngulan wetan	5	4	9	26	41	67	8
Ngulan kulon	5	4	9	14	45	59	9
Pogalan	4	5	9	13	67	80	10
Jumlah	55	53	108	207	513	720	

Lanjutan Tabel 3.9

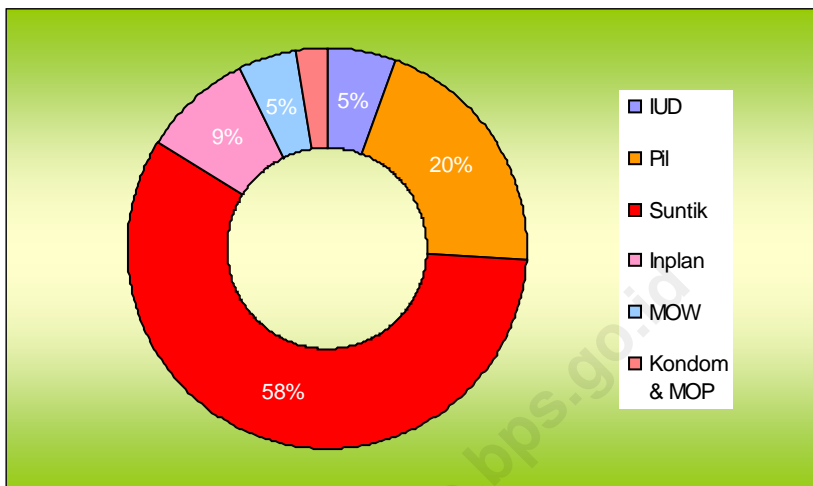
Desa	Kelompok Umur			JUMLAH
	65 + Tahun			
	L	P	Jumlah	
(2)	(3)	(4)	(5)	(6)
Ngadirejo	37	87	124	178
Kedunglurah	46	74	120	235
Bendorejo	64	185	249	406
Wonocoyo	34	79	113	171
Ngetal	25	87	112	161
Ngadirenggo	50	196	246	328
Gembleb	73	183	256	374
Ngulan wetan	25	60	85	166
Ngulan kulon	33	130	163	236
Pogalan	53	145	198	291
Jumlah	440	1,226	1,666	2,546



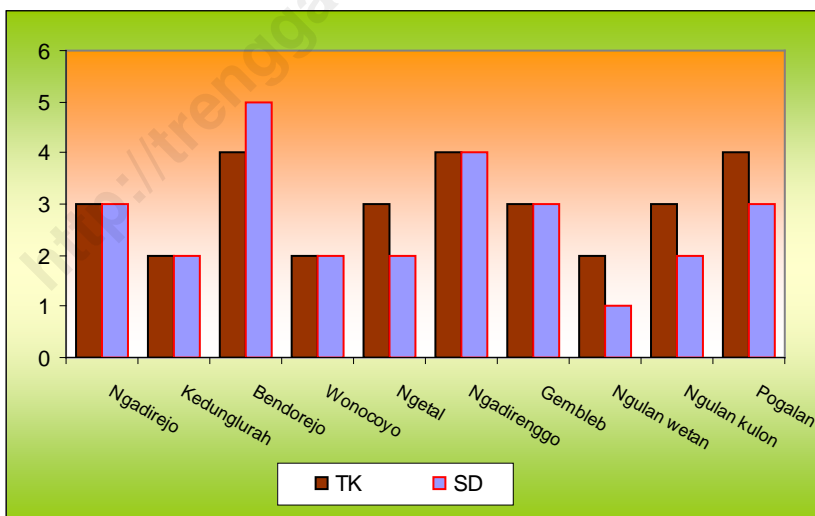
4

Sosial
Social

Grafik 7. Akseptor KB Lestari Menurut Alat Kontrasepsi, 2009



Grafik 8. Jumlah Sekolah TK dan Sekolah Dasar Negeri, 2009



Tabel 4.1 Jumlah Sekolah, Kelas, Murid, dan Guru TK, RA, BA, 2011

No	Desa	Sekolah	Rombongan Belajar	Murid	Guru
(1)	(2)	(3)	(4)	(5)	(6)
1	Ngadirejo	4	8	104	10
2	Kedunglurah	3	6	136	7
3	Bendorejo	5	10	189	15
4	Wonocoyo	2	4	41	5
5	Ngetal	4	8	101	6
6	Ngadirenggo	5	10	243	11
7	Gembleb	3	6	116	7
8	Ngulan wetan	2	4	48	4
9	Ngulan kulon	3	6	72	6
10	Pogalan	4	8	157	11
Jumlah		35	70	1207	82

Sumber : Unit Dinas Pendidikan Kecamatan Pogalan

Tabel 4.2 Jumlah Sekolah, Kelas, Murid, dan Guru Sekolah Dasar, 2011

No	Desa	Sekolah	Rombongan Belajar	Murid	Guru
(1)	(2)	(3)	(4)	(5)	(6)
1	Ngadirejo	3	18	348	27
2	Kedunglurah	2	14	351	19
3	Bendorejo	5	33	720	47
4	Wonocoyo	2	12	173	18
5	Ngetal	2	14	326	19
6	Ngadirenggo	4	25	521	37
7	Gembleb	3	22	458	29
8	Ngulan wetan	1	10	230	13
9	Ngulan kulon	2	17	396	22
10	Pogalan	3	23	404	35
Jumlah		27	188	3927	266

Sumber : Unit Dinas Pendidikan Kecamatan Pogalan

Tabel 4.3 Jumlah Ruang Belajar Sekolah Dasar Menurut Status, 2011

No	Desa	Jumlah Sekolah	Ruang Belajar			Jumlah
			Asli	Pinjam	Sewa	
(1)	(2)	(3)	(4)	(5)	(6)	(7)
1	Ngadirejo	3	19	-	-	19
2	Kedunglurah	2	17	-	-	17
3	Bendorejo	5	36	-	-	36
4	Wonocoyo	2	13	-	-	13
5	Ngetal	2	14	-	-	14
6	Ngadirenggo	4	29	-	-	29
7	Gembleb	3	25	-	-	25
8	Ngulan wetan	1	12	-	-	12
9	Ngulan kulon	2	20	-	-	20
10	Pogalan	3	26	-	-	26
Jumlah		27	211	-	-	211

Sumber : Unit Dinas Pendidikan Kecamatan Pogalan

Tabel 4.4 Banyaknya Murid Sekolah Dasar Menurut Jenis Kelamin, 2011

No	Desa	Jenis Kelamin		Jumlah
		Laki-laki	Perempuan	
(1)	(2)	(3)	(4)	(5)
1	Ngadirejo	181	167	348
2	Kedunglurah	128	223	351
3	Bendorejo	375	345	720
4	Wonocoyo	104	69	173
5	Ngetal	196	130	326
6	Ngadirenggo	299	222	521
7	Gembleb	220	238	458
8	Ngulan wetan	124	106	230
9	Ngulan kulon	227	169	396
10	Pogalan	235	169	404
Jumlah		2,089	1838	3,927

Sumber : Unit Dinas Pendidikan Kecamatan Pogalan

Tabel 4.5 Rata-rata Murid per Sekolah, Murid per Ruang Belajar, Murid per Guru, dan Guru per Sekolah di Sekolah Dasar, 2011

No	Desa	Murid per Sekolah	Murid per Ruang Belajar	Murid per Guru	Guru per Sekolah
(1)	(2)	(3)	(4)	(5)	(6)
1	Ngadirejo	116	18	13	9
2	Kedunglurah	176	21	18	10
3	Bendorejo	144	20	15	9
4	Wonocoyo	87	13	10	9
5	Ngetal	136	23	17	10
6	Ngadirenggo	130	18	14	9
7	Gembleb	153	18	16	10
8	Ngulan wetan	230	19	18	13
9	Ngulan kulon	198	20	18	11
10	Pogalan	135	16	12	12
Kecamatan		145	19	15	10

Sumber : Unit Dinas Pendidikan Kecamatan Pogalan

**Tabel 4.6 Jumlah Peserta Ujian Nasional SD/MI
2011**

No	Status	Jumlah Peserta Ujian			Lulus Ujian		
		L	P	L + P	P	L	L + P
(1)	(2)	(3)	(4)	(5)	(6)	(7)	(8)
1	Negeri	348	306	654	348	306	654
2	Swasta	54	45	99	54	45	99
Jumlah		402	351	753	402	351	753

Sumber : Unit Dinas Pendidikan Kecamatan Pogalan

**Tabel 4.7 Banyaknya Sekolah, Ruang Belajar, Murid,
dan Guru SD/MI Menurut Status, 2011**

No	Status	Sekolah	Rombongan Belajar	Murid	Guru
(1)	(2)	(3)	(4)	(5)	(6)
1.	Negeri	27	188	3,927	266
2.	Swasta	6	39	641	80
Jumlah		33	227	4,568	346

Sumber : Unit Dinas Pendidikan Kecamatan Pogalan

**Tabel 4.8 Rata-rata Murid per Sekolah per Ruang Belajar
Guru per Sekolah, Murid per Guru di SD/MI
Menurut Status Sekolah, 2011**

No	Status	Murid per Sekolah	Murid per Ruang Belajar	Guru per Sekolah	Murid per Guru
(1)	(2)	(3)	(4)	(5)	(6)
1.	Negeri	145	21	10	15
2.	Swasta	107	16	13	8
Jumlah		138	20	10	13

Sumber : Unit Dinas Pendidikan Kecamatan Pogalan

Tabel 4.9 Banyaknya Murid SD Menurut Jenis Kelamin dan Status Sekolah, 2011

No	Status	SD	Banyaknya Murid		
			Laki-laki	Perempuan	Jumlah
(1)	(2)	(3)	(4)	(5)	(6)
1.	Negeri	27	2,089	1,838	3,927
2.	Swasta	-	-	-	-
Jumlah		27	2,089	1,838	3,927

Sumber : Unit Dinas Pendidikan Kecamatan Pogalan

Tabel 4.10 Banyaknya Murid Madrasah Ibtidaiyah Menurut Jenis Kelamin dan Status Sekolah 2011

No	Status	MI	Banyaknya Murid		
			Laki-Laki	Perempuan	Jumlah
(1)	(2)	(3)	(4)	(5)	(6)
1.	Negeri	-	-	-	-
2.	Swasta	6	320	321	641
Jumlah		6	320	321	641

Sumber : Unit Dinas Pendidikan Kecamatan Pogalan

**Tabel 4.11 Jumlah Sekolah Lanjutan Menurut Status
2011**

No	Status	SMP / MTs	SMA / SMK	
			Umum	Kejuruan
(1)	(2)	(3)	(4)	(5)
1.	Negeri	2	-	1
2.	Swasta	3	-	1
Jumlah		5	0	2

Sumber :SMP dan SMA di Kecamatan Pogalan

**Tabel 4.12 Banyaknya Murid di Sekolah Lanjutan
Menurut Status Sekolah, 2011**

No	Status	SMP / MTs	SMA / SMK	
			Umum	Kejuruan
(1)	(2)	(3)	(4)	(5)
1.	Negeri	987	-	1,379
2.	Swasta	401	-	131
Jumlah		1,388	0	1,510

Sumber : SMP dan SMA di Kecamatan Pogalan

**Tabel 4.13 Jumlah Guru di Sekolah Lanjutan
Menurut Status Sekolah, 2011**

No	Status	SMP / MTs	SMA / SMK	
			Umum	Kejuruan
(1)	(2)	(3)	(4)	(5)
1.	Negeri	90	-	85
2.	Swasta	51	-	26
Jumlah		141	0	111

Sumber :SMP dan SMA di Kecamatan Pogalan

**Tabel 4.14 Jumlah Ruang Belajar di Sekolah Lanjutan
Menurut Status Sekolah, 2011**

No	Status	SMP / MTs	SMA / SMK	
			Umum	Kejuruan
(1)	(2)	(3)	(4)	(5)
1.	Negeri	27	-	28
2.	Swasta	12	-	10
Jumlah		39	0	38

Sumber :SMP dan SMA di Kecamatan Pogalan

**Tabel 4.15 Jumlah Rombongan Belajar di Sekolah Lanjutan
Menurut Status Sekolah, 2011**

No	Status	SMP	MTs	SMA / SMK	
				Umum	Kejuruan
(1)	(2)	(3)	(4)	(5)	(6)
1.	Negeri	36	-	-	37
2.	Swasta	3	13	-	6
Jumlah		39	13	0	43

Sumber :SMP dan SMA di Kecamatan Pogalan

**Tabel 4.16 Rata-rata Murid per Sekolah, Ruang Belajar,
Guru, dan Rata-rata Guru per Sekolah di SMP / MTs, 2011**

No	Status	Murid per Sekolah	Murid per Ruang	Murid per Guru	Guru per Sekolah
(1)	(2)	(3)	(4)	(5)	(6)
1.	Negeri	493	37	11	45
2.	Swasta	134	33	8	15
Rata-rata		278	36	10	28

Sumber :SMP / MTs di Kecamatan Pogalan

Tabel 4.17 Rata-rata Murid per Sekolah, Ruang Belajar, Guru, dan Rata-rata Guru per Sekolah di SMA / SMK, 2011

No	Status	Murid per Sekolah	Murid per Ruang	Murid per Guru	Guru per Sekolah
(1)	(2)	(3)	(4)	(5)	(6)
1.	Negeri	1,379	49	16	81
2.	Swasta	131	13	5	26
Rata-rata		755	40	10.5	54

Sumber :SMA / SMK di Kecamatan Pogalan

Tabel 4.18 Jumlah Madrasah Menurut Tingkat Pendidikan dan Status Sekolah 2011.

No.	Status	RA / BA	MI	MTs	MA
(1)	(2)	(3)	(4)	(5)	(6)
1.	Negeri	-	-	-	-
2.	Swasta	5	6	2	-
Jumlah		5	6	2	-

Sumber : Depag. Kec Pogalan

Tabel 4.19 Hasil Ujian Nasional SMP Negeri / SMP Swasta

Tahun	Jumlah Peserta Ujian			Lulus Ujian		
	L	P	L + P	P	L	L + P
(1)	(2)	(3)	(4)	(5)	(6)	(7)
2011	193	194	387	193	194	387
2010	-	-	-	-	-	-
2009	-	-	411	-	-	397
2008	-	-	438	-	-	433
2007	-	-	-	-	-	-

Sumber :SMP di Kecamatan Pogalan

Tabel 4.20 Hasil Ujian Nasional MTs Negeri / MTs Swasta

Tahun	Jumlah Peserta Ujian			Lulus Ujian		
	L	P	L + P	P	L	L + P
(1)	(2)	(3)	(4)	(5)	(6)	(7)
2011	37	47	84	37	47	84
2010	-	-	-	-	-	-
2009	-	-	80	-	-	79
2008	-	-	87	-	-	85
2007	-	-	-	-	-	-

Sumber :SMP di Kecamatan Pogalan

Tabel 4.21 Hasil Ujian Nasional SMK Negeri

Tahun	Jumlah Peserta Ujian			Lulus Ujian		
	L	P	L + P	P	L	L + P
(1)	(2)	(3)	(4)	(5)	(6)	(7)
2011	42	403	445	42	403	445
2010	-	-	258	-	-	257
2009	-	-	-	-	-	-
2008	-	-	-	-	-	-
2007	-	-	-	-	-	-

Sumber :SMK di Kecamatan Pogalan

Tabel 4.22 Hasil Ujian Nasional SMK Swasta

Tahun	Jumlah Peserta Ujian			Lulus Ujian		
	L	P	L + P	P	L	L + P
(1)	(2)	(3)	(4)	(5)	(6)	(7)
2011	7	21	28	7	21	28
2010	-	-	-	-	-	-
2009	-	-	-	-	-	-
2008	-	-	-	-	-	-
2007	-	-	-	-	-	-

Sumber :SMK di Kecamatan Pogalan

Tabel 4.23 Jumlah Murid SMP Negeri / Swasta Menurut Kelas dan Jenis Kelamin, 2011

No	Kelas	Jumlah Kelas	Jenis Kelamin		Jumlah
			Laki-laki	Perempuan	
(1)	(2)	(3)	(4)	(5)	(6)
1	Kelas 7	12	191	155	346
2	Kelas 8	14	172	179	351
3	Kelas 9	13	179	199	378
Jumlah		39	542	533	1075

Sumber :SMP / MTs di Kecamatan Pogalan

Tabel 4.24 Jumlah Murid MTs Negeri / Swasta Menurut Kelas dan Jenis Kelamin, 2011

No	Kelas	Jumlah Kelas	Jenis Kelamin		Jumlah
			Laki-laki	Perempuan	
(1)	(2)	(3)	(4)	(5)	(6)
1	Kelas 7	4	75	45	120
2	Kelas 8	5	59	45	104
3	Kelas 9	4	37	52	89
Jumlah		13	171	142	313

Sumber :SMP / MTs di Kecamatan Pogalan

**Tabel 4.25 Jumlah Murid SMK Negeri / Swasta
Menurut Kelas dan Jenis Kelamin, 2011**

No	Kelas	Banyak Kelas	Jenis Kelamin		Jumlah
			Laki-laki	Perempuan	
(1)	(2)	(3)	(4)	(5)	(6)
1.	Kelas 1	15	81	421	502
2.	Kelas 2	14	76	434	510
3.	Kelas 3	14	53	445	498
Jumlah		43	210	1300	1510

Sumber : SMK di Kecamatan Pogalan

Tabel 4.26 Jumlah Fasilitas Kesehatan

No	Fasilitas	2008	2009	2010	2011
(1)	(2)	(3)	(4)	(5)	(6)
1.	Rumah Sakit	-	-	-	-
2.	Puskesmas	2	2	2	2
3.	Puskesmas Pembantu	4	6	5	5
4.	BKIA	2	2	2	2
5.	Klinik	-	-	1	1
6.	Apotik	2	2	6	6
7.	Polindes	5	4	4	4
8.	Posyandu	60	60	60	60

Sumber : Puskesmas Kec pogalan

Tabel 4.27 Jumlah Tenaga Kesehatan

No	Fasilitas	2008	2009	2010	2011
(1)	(2)	(3)	(4)	(5)	(6)
1.	Dokter Gigi	1	1	1	1
2.	Dokter Umum	3	6	6	6
3.	Dokter Spesialis	-	-	-	-
4.	Penilik Kesehatan	-	-	-	-
5.	Perawat	10	16	16	17
6.	Bidan	15	18	18	19
7.	Tenaga Kesehatan / Admistrasi	46	46	46	46
8.	Dukun Bayi Terlatih	17	16	14	13

Sumber : Puskesmas Kec.Pogalan

**Tabel 4.28 Pasangan Usia Subur (PUS) dan Akseptor KB Lestari
Menurut Alat Kontrasepsi yang Digunakan, 20011**

No.	Uraian	Jumlah
(1)	(2)	(3)
1.	P U S	9,753
2.	Akseptor KB Lestari	7,591
	- IUD	412
	- PIL	1,548
	- Kondom	195
	- MOW	345
	- MOP	4
	- Suntik	4,407
	- Inplan	680
3.	Persentase R. 2 Terhadap R. 1	78.00

Suber : PLKB Kec. Pogalan

Tabel 4.29 Realisasi Pencapaian Akseptor KB Baru Menurut Alat Kontrasepsi yang Digunakan, 2011

No	Uraian	IUD	PIL	Kondom	MOW	MOP	Suntik	Inplan	Jumlah
(1)	(2)	(3)	(4)	(5)	(6)	(7)	(8)	(9)	(10)
1	Ngadirejo	40	181	20	25	-	489	77	832
2	Kedunglurah	35	133	16	30	-	513	45	772
3	Bendorejo	56	269	14	37	2	423	121	922
4	Wonocoyo	42	154	19	32	-	391	86	724
5	Ngetal	23	87	18	24	-	415	52	619
6	Ngadirenggo	45	283	25	47	-	682	53	1,135
7	Gembleb	52	158	22	44	-	322	46	644
8	Ngulan wetan	42	86	21	42	-	367	41	599
9	Ngulan kulon	38	76	17	35	2	389	61	618
10	Pogalan	39	121	23	29	-	416	98	726
Jumlah		412	1,548	195	345	4	4,407	680	7,591

Suber : PLKB Kec. Pogalan

**Tabel 4.30 Jumlah Keluarga Sejahtera
2011**

No	Desa	Pra Sejahtera	Sejahtera			
			I	II	III	III Plus
(1)	(2)	(3)	(4)	(5)	(6)	(7)
1	Ngadirejo	318	254	657	229	10
2	Kedunglurah	409	277	557	212	15
3	Bendorejo	415	417	1,276	161	15
4	Wonocoyo	413	254	382	150	7
5	Ngetal	322	238	559	108	21
6	Ngadirenggo	392	297	1,230	283	20
7	Gembleb	318	451	620	111	18
8	Ngulan wetan	161	300	606	74	15
9	Ngulan kulon	72	119	880	56	9
10	Pogalan	443	241	697	135	18
Jumlah		3,263	2,848	7,464	1,519	148

Suber : PLKB Kec. Pogalan

**Tabel 4.31 Peristiwa Nikah, Talak, Cerai, dan Rujuk
2011**

No	Desa	Nikah	Talak	Cerai	Rujuk
(1)	(2)	(3)	(4)	(5)	(6)
1	Ngadirejo	67			
2	Kedunglurah	58			
3	Bendorejo	89			
4	Wonocoyo	52			
5	Ngetal	43			
6	Ngadirenggo	81			
7	Gembleb	90			
8	Ngulan wetan	35			
9	Ngulan kulon	41			
10	Pogalan	77			
Jumlah		633			
	2011	633			
	2010	578			

Sumber : KUA Kec. Pogalan

Tabel 4.32 Jumlah Taman Kanak-kanak Al Quran dan Taman Pendidikan Al Quran, 2011

No	Desa	TKA	TPA	Jumlah
(1)	(2)	(3)	(4)	(5)
1	Ngadirejo		11	11
2	Kedunglurah		10	10
3	Bendorejo		19	19
4	Wonocoyo		10	10
5	Ngetal		4	4
6	Ngadirenggo		9	9
7	Gembleb		4	4
8	Ngulan wetan		5	5
9	Ngulan kulon		6	6
10	Pogalan		5	5
Jumlah			83	83

Sumber : KUA Kec. Pogalan

**Tabel 4.33 Tanah Wakaf per Desa (Ha)
2011**

No	Desa	Bersertifikat		Ber-AIW	
		Jumlah	Luas (m ²)	Jumlah	Luas (m ²)
(1)	(2)	(3)	(4)	(5)	(6)
1	Ngadirejo	12			
2	Kedunglurah	3			
3	Bendorejo	17			
4	Wonocoyo	12			
5	Ngetal	10			
6	Ngadirenggo	9			
7	Gembleb	7			
8	Ngulan wetan	4			
9	Ngulan kulon	4			
10	Pogalan	8			
Jumlah		86			

Sumber : KUA Kec. Pogalan

**Tabel. 4.34 Jumlah Tempat Ibadah
2011**

No.	Desa	Masjid	Mushola	Gereja katholik	Gereja Protestan	Pura	Klenteng
(1)	(2)	(3)	(4)	(5)	(6)	(7)	(8)
1	Ngadirejo	8	30	-	-	-	-
2	Kedunglurah	7	32	-	-	-	-
3	Bendorejo	13	39	-	1	-	-
4	Wonocoyo	9	17	-	-	-	-
5	Ngetal	5	16	-	-	-	-
6	Ngadirenggo	8	36	-	-	-	-
7	Gembleb	6	21	-	-	-	-
8	Ngulan wetan	4	17	-	-	-	-
9	Ngulan kulon	4	14	-	-	-	-
10	Pogalan	6	19	-	-	-	-
Jumlah		70	241	-	1	-	-

Sumber : KUA Kec. Pogalan

Tabel 4.35 Jumlah Penyandang Cacat Menurut Jenisnya 2011

No.	Jenis Cacat	Jumlah / Orang
(1)	(2)	(3)
1.	Tuna Netra	70
2.	Tuna Rungu	44
3.	Tuna Wicara	23
4.	Cacat Tubuh	82
5.	Cacat Mental	65
6.	Cacat Ganda	6

Sumber : Kantor Kecamatan Pogalan

Tabel 4.36
Petugas Kesehatan Menurut Desa Dan Profesinya
Tahun 2011

Desa	Dokter	Bidan	Mantri Kes/ Perawat	Dukun Pijat	Dukun Bayi	Petugas Kes. Lainnya
(1)	(2)	(3)	(4)	(5)	(6)	(7)
1 Ngadirejo	-	2	1	-	1	-
2 Kedunglurah	1	2	1	-	1	-
3 Bendorejo	3	2	3	-	1	-
4 Wonocoyo	-	1	1	-	2	-
5 Ngetal	3	3	1	-	-	-
6 Ngadirenggo	-	2	1	-	2	-
7 Gembleb	-	2	2	-	2	-
8 Ngulan wetan	-	1	1	-	1	-
9 Ngulan kulon	-	1	3	-	1	-
10 Pogalan	-	3	3	-	2	-
Jumlah	7	19	17	-	13	-

Sumber : Profil Desa

Tabel 4.37
Fasilitas Kesehatan Menurut Desa dan Jenisnya
Tahun 2011


Desa	Puskesmas/ P.Pembantu	BKIA/ Rumah Bersalin	Klinik	Polindes	Posyandu
(1)	(2)	(3)	(4)	(5)	(6)
1 Ngadirejo	1	-	-	-	7
2 Kedunglurah	1	-	-	-	6
3 Bendorejo	-	-	1	-	9
4 Wonocoyo	1	-	-	-	5
5 Ngetal	1	-	-	-	5
6 Ngadirenggo	1	-	-	1	7
7 Gembleb	1	-	-	1	6
8 Ngulan wetan	-	-	-	1	4
9 Ngulan kulon	1	-	-	-	4
10 Pogalan	-	-	-	1	7
Jumlah	7	-	1	4	60

Sumber : Profil Desa

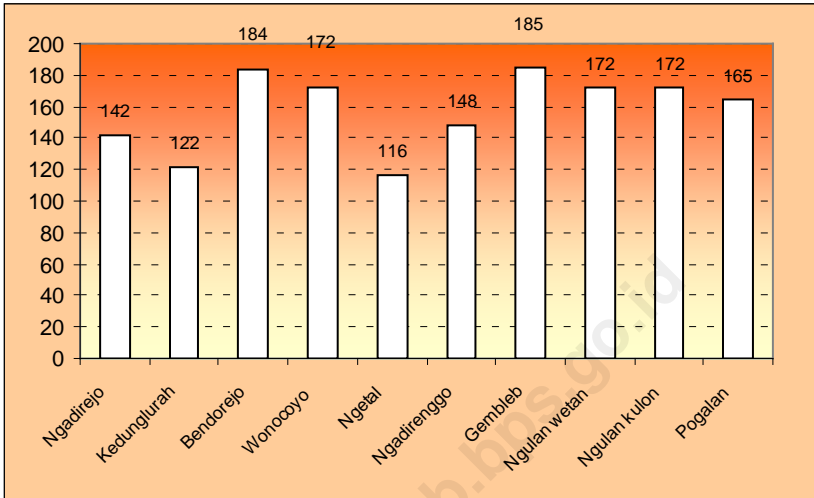
5

Pertanian

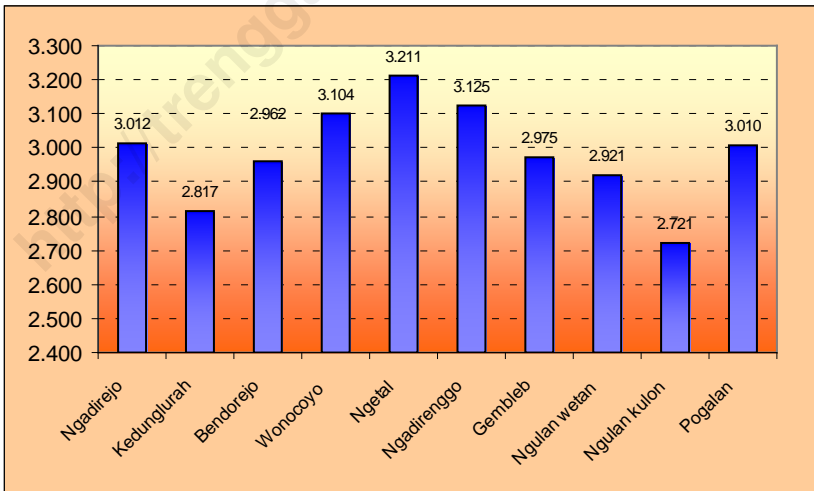
Agricultural



Grafik 9. Populasi Ternak Kambing per Desa, 2009



Grafik 10. Populasi Ayam Buras per Desa, 2009



**Tabel 5.1 Luas Tanah Menurut Penggunaan (Ha)
2007 - 2011**

No.	Jenis Tanah	Tahun				
		2007	2008	2009	2010	2011
(1)	(2)	(3)	(4)	(5)	(6)	(7)
1.	Tanah Sawah	1,105	1,105	1,105	1,105	1,105
2.	Tanah Kering :					
	- Tanah Tegal / Ladang	1,601	1,601	1,601	1,601	1,601
	- Tanah Perkebunan Rakyat	75	75	75	75	75
	- Tanah Bangunan dan sekitarnya	315	315	315	315	315
	- Tanah lain-lain	160	160	160	160	160
	- Tanah Hutan Negara	924	924	924	924	924
	Jumlah	4,180	4,180	4,180	4,180	4,180

Sumber : BPS / DEPTAN

**Tabel 5.2 Luas Sawah Menurut Jenis Pengairan (Ha)
2011**

No	Desa	Teknis	Setengah Teknis	Sederhana PU	Non PU	Tadah Hujan	Jumlah
(1)	(2)	(3)	(4)	(5)	(6)	(7)	(8)
1	Ngadirejo	145	-	-	-	-	145
2	Kedunglurah	108	-	-	-	-	108
3	Bendorejo	104	-	-	-	-	104
4	Wonocoyo	103	-	-	-	-	103
5	Ngetal	117	-	-	-	-	117
6	Ngadirenggo	165	-	-	-	-	165
7	Gembleb	110	-	25	-	-	135
8	Ngulan wetan	3	14	31	81	-	129
9	Ngulan kulon	28	20	-	-	-	48
10	Pogalan	47	-	4	-	-	51
Jumlah		930	34	60	-	-	1,105

Sumber : Mantri Tani Kec.Pogalan

Tabel 5.3 Luas Tanah Kering Menurut Penggunaan (Ha) 2011

No.	Desa	Diusahakan Untuk Pertanian	Tidak diusahakan Untuk Pertanian	Tanah Hutan Negara / Rakyat	Jumlah
(1)	(2)	(3)	(4)	(5)	(6)
1	Ngadirejo	140	44	60	244
2	Kedunglurah	176	45	20	241
3	Bendorejo	208	69	150	427
4	Wonocoyo	117	41	50	208
5	Ngetal	109	58	5	172
6	Ngadirenggo	184	62	60	306
7	Gembleb	306	45	90	441
8	Ngulan wetan	137	44	275	456
9	Ngulan kulon	120	33	5	158
10	Pogalan	179	34	209	422
Jumlah		1,676	475	924	3,075

Sumber : Mantri Tani Kec. Pogalan

Tabel 5.4 Luas Tanam Tanaman Bahan Makanan (Ha)

No	Jenis Tanaman	2011
(1)	(2)	(3)
1.	Padi Sawah	984
2.	Padi Ladang	135
3.	Jagung	560
4.	Ubi Kayu	149
5.	Ubi Jalar	3
6.	Kacang Tanah	28
7.	Kedelai	358
8.	Kacang Hijau	4
		3,127

Sumber : Mantan Kecamatan Pogalan

Tabel 5.5 Luas Panen Tanaman Bahan Makanan (Ha)

No	Jenis Tanaman	2007	2008	2009	2010	2011
(1)	(2)	(3)	(4)	(5)	(6)	(7)
1.	Padi Sawah	1749	1,843	2,087	-	1,473
2.	Padi Ladang	67	54	61	-	26
3.	Jagung	584	513	241	-	544
4.	Ubi Kayu	556	539	460	-	364
5.	Ubi Jalar	-	-	1	-	5
6.	Kacang Tanah	95	62	39	-	24
7.	Kedelai	747	817	238	-	334
8.	Kacang Hijau	-	-	-	-	2
		3,127	3,828	3,127	-	2,772

Sumber : Mantan Kecamatan Pogalan

Tabel 5.6 Produksi Tanaman Bahan Makanan Per Ha (Kwintal)

No	Jenis Tanaman	Bentuk Produksi	Jumlah (Kwintal)				
			2007	2008	2009	2010	2011
(1)	(2)	(3)	(4)	(5)	(6)	(7)	(8)
1.	Padi Sawah	GKP	119,807	126245.5	142,960	-	-
2.	Padi Ladang	GKP	-	-	-	-	-
3.	Jagung	PK	28,324	24,881	11,689	-	-
4.	Ubi Kayu	UB	55,600	53,900	46,000	-	-
5.	Ubi Jalar	UB	-	-	-	-	-
6.	Kacang Tanah	WK	3,135	2,046	1,287	-	-
7.	Kedelai	BK	25,398	27,778	8,092	-	-
8.	Kacang Hijau	BK	-	-	-	-	-
Jumlah			232,264	108,605	210,027	-	-

Sumber : Mantan Kecamatan Pogalan

Tabel 5. 7 Luas Panen Padi dan Palawija Menurut Desa dan Jenisnya (Ha) 2011

No	Desa	Padi	Jagung	Ubi Kayu	Ubi Jalar	Kacang Tanah	Kedelai	Kacang Hijau
(1)	(2)	(3)	(4)	(5)	(6)	(7)	(8)	(9)
1	Ngadirejo	310	24	57	1	5		32
2	Kedunglurah	246	18	15	-	-		26
3	Bendorejo	230	11	19	-	4		27
4	Wonocoyo	198	15	53	-	6		25
5	Ngetal	187	45	28	-	1		12
6	Ngadirenggo	390	29	23	-	3		40
7	Gembleb	219	36	64	-	8		26
8	Ngulan wetan	169	39	100	-	8		24
9	Ngulan kulon	77	16	34	-	4		14
10	Pogalan	122	8	67	-	-		12
Jumlah		1,499	544	364	5	24	334	2

Sumber : BPS / Dinas Pertanian

Tabel 5.8 Produksi Padi dan Palawija Menurut Desa dan Jenisnya (Kw) 2011

No	Desa	Padi	Jagung	Ubi Kayu	Ubi Jalar	Kacang Tanah	Kedelai	Kacang Hijau
(1)	(2)	(3)	(4)	(5)	(6)	(7)	(8)	(9)
1	Ngadirejo		1,164	5,700	-		165	1,088
2	Kedunglurah		873	1,500	-		-	884
3	Bendorejo		534	1,900	-		132	918
4	Wonocoyo		728	5,300	-		198	850
5	Ngetal		2,183	2,800	-		33	408
6	Ngadirenggo		1,407	2,300	-		99	1,360
7	Gembleb		1,746	6,400	-		264	884
8	Ngulan wetan		1,892	10,000	-		264	816
9	Ngulan kulon		776	3,400	-		132	476
10	Pogalan		388	6,700	-		-	408
	Jumlah		26,384	36,400			792	68

Sumber : BPS / Dinas Pertanian

Tabel 5.9 **Luas**
Panen, Produktivitas Dan Produksi Per Sub Round Tanaman Padi Kecamatan
Pogalan Tahun 2011

No.	Sub Round	Luas Panen (Ha)	Produktivitas (Ku/Ha)	Produksi (Ton)
(1)	(2)	(3)	(4)	(5)
01.	Januari s/d April	882	685.00	60,417.00
02.	Mei s/d Agustus	612	685.00	41,922.00
03.	September s/d Desember	5	685.00	342.50
	Januari s/d Desember	1,499	685.00	102,681.50

Sumber : BPS / Dinas Pertanian

Tabel 5.10
Luas Panen, Produktivitas Dan Produksi Per Sub Round Tanaman Padi Sawah
Kecamatan Pogalan Tahun 2011

No.	Sub Round	Luas Panen (Ha)	Produktivitas (Ku/Ha)	Produksi (Ton)
(1)	(2)	(3)	(4)	(5)
01.	Januari s/d April	856	685.00	58,636
02.	Mei s/d Agustus	612	685.00	41,922.00
03.	September s/d Desember	5	685.00	342.50
	Januari s/d Desember	1,473	685.00	100,900.50

Sumber : BPS / Dinas Pertanian

Tabel 5.111
Luas Panen, Produktivitas Dan Produksi Per Sub Round Tanaman Padi Ladang
Kecamatan Pogalan Tahun 2011

No.	Sub Round	Luas Panen (Ha)	Produktivitas (Ku/Ha)	Produksi (Ton)
(1)	(2)	(3)	(4)	(5)
01.	Januari s/d April	26	68.5	178.1
02.	Mei s/d Agustus	-	-	-
03.	September s/d Desember	-	-	-
	Januari s/d Desember	26	68.5	178.1

Sumber : BPS / Dinas Pertanian

Tabel 5.12
Panen, Produktivitas Dan Produksi Per Sub Round Tanaman Palawija (Jagung)
Kecamatan Pogalan Tahun 2011

No.	Sub Round	Luas Panen (Ha)	Produktivitas (Ku/Ha)	Produksi (Ton)
(1)	(2)	(3)	(4)	(5)
01.	Januari s/d April	185	48.5	897.25
02.	Mei s/d Agustus	5	48.5	24.25
03.	September s/d Desember	354	48.5	1,716.90
	Januari s/d Desember	544	48.5	2,638.40

Sumber : BPS / Dinas Pertanian

Tabel 5.13 **Luas**
Panen, Produktivitas Dan Produksi Per Sub Round Tanaman Palawija (Ubi
Kayu) Kecamatan Pogalan Tahun 2011

No.	Sub Round	Luas Panen (Ha)	Produktivitas (Ku/Ha)	Produksi (Ton)
(1)	(2)	(3)	(4)	(5)
01.	Januari s/d April	9	100.00	90.0
02.	Mei s/d Agustus	67	100.00	670.0
03.	September s/d Desember	288	100.00	2,880.0
	Januari s/d Desember	355	100.00	3,550

Sumber : BPS / Dinas Pertanian

Tabel 5.14
Luas Panen, Produktivitas Dan Produksi Per Sub Round Tanaman Palawija
(Kacang Tanah) Kecamatan Pogalan Tahun 2011

No.	Sub Round	Luas Panen (Ha)	Produktivitas (Ku/Ha)	Produksi (Ton)
(1)	(2)	(3)	(4)	(5)
01.	Januari s/d April	1	33	3.3
02.	Mei s/d Agustus	3	33	9.9
03.	September s/d Desember	20	33	66.0
	Januari s/d Desember	24	33	79.2

Sumber : BPS / Dinas Pertanian

Tabel 5.15
Luas Panen, Produktivitas Dan Produksi Per Sub Round Tanaman Palawija
(Kedelai) Kecamatan Pogalan Tahun 2011

No.	Sub Round	Luas Panen	Produktivitas (Ku/Ha)	Produksi (Ton)
(1)	(2)	(3)	(4)	(5)
01.	Januari s/d April	6	34.00	20.4
02.	Mei s/d Agustus	3	34.00	10.2
03.	September s/d Desember	325	34.00	1,105.0
	Januari s/d Desember	334	34.00	1,115.20

Sumber : BPS / Dinas Pertanian

Tabel 5.16 Sarana Produksi dan Pengairan

No	Sarana	Jumlah			
		2008	2009	2010	2011
(1)	(2)	(3)	(4)	(5)	(6)
1.	Kios KUD	1	1	1	1
2.	Kios Non KUD	10	10	10	11
3.	Dam	5	5	5	5
4.	Cek Dam	1	1	1	1
5.	Pompa Air	3	1136	1141	1153
6.	Diesel Air	-	-	20	22
Jumlah		20	1153	1178	1193

Sumber : Mantan Kecamatan Pogalan

Tabel 5.17 Alat-alat Pertanian Yang Masih Dapat Digunakan

No	Jenis Alat	Jumlah			
		2008	2009	2010	2011
(1)	(2)	(3)	(4)	(5)	(6)
1.	Pengolah Tanah	16	55	55	59
	- Traktor Roda 2	16	55	55	59
	- Traktor Roda 4	-	-	-	-
2.	Pemberantas Jasad	231	860	860	875
	- Hand Spryer	225	850	850	875
	- Emposan	6	10	10	0
3.	Pengolah Padi	96	341	372	368
	- Perontok Padi	76	318	318	323
	- Pengereng Padi	-	-	-	1
	- Penggiling Padi	20	23	54	44

Sumber : Mantan Kecamatan Pogalan

Tabel 5.18 Luas Areal Perkebunan Menurut Jenis Tanaman (Ha)

No	Jenis Tanaman	Luas (Ha)			
		2008	2009	2010	2011
(1)	(2)	(3)	(4)	(5)	(6)
01.	Cengkeh	-	-	-	-
02.	Kelapa	371.50	371.50	362	338
03.	Kopi	22.05	22.05	21	20
04.	Kapuk Randu	9.82	9.82	6.4	4.3
05.	Tebu	57	48	52	50
06.	Vanili	-	-	-	-
07.	Kapulogo	-	-	-	-
08.	Kencur	-	16.00	4.5	1.5
09.	Jahe	-	18.10	3.1	2.8
10.	Kunyit	-	27.08	27.1	26
11.	Laos	-	31.05	32.2	35
Jumlah		460.37	543.60	435.00	469.00

Sumber : Mantri Tani Kecamatan Pogalan

Tabel 5.9 Luas Hutan Menurut Fungsi Hutan Dan Reboisasi (Ha)

No	Uraian	Luas (Ha)			
		2008	2009	2010	2011
(1)	(2)	(3)	(4)	(5)	(6)
01.	Luas Hutan	924.0	924.0	924.0	924.0
	- Lindung	319.8	319.8	319.8	319.8
	- produksi	604.2	604.2	604.2	604.2
	- Wisata	-	-	-	-
	- Lainnya	-	-	-	-
02.	Reboisasi	-	-	-	-
	Jumlah	924.0	924.0	924.0	924.0

Sumber : Perhutani Kecamatan Pogalan

Tabel 5.20 Populasi Ternak per Desa 2011

No	Desa	Ternak Besar				Ternak Kecil	
		Sapi Potong	Sapi Perah	Kerbau	Kuda	Kambing	Domba
(1)	(2)	(3)	(4)	(5)	(6)	(7)	(8)
1	Ngadirejo	320	-	-	-	729	71
2	Kedunglurah	182	-	-	1	495	61
3	Bendorejo	400	-	-	-	745	95
4	Wonocoyo	409	3	-	1	576	73
5	Ngetal	328	-	-	-	532	68
6	Ngadirenggo	585	-	-	-	715	75
7	Gembleb	524	15	-	-	725	64
8	Ngulan wetan	273	6	-	-	701	61
9	Ngulan kulon	206	-	-	-	351	65
10	Pogalan	253	3	-	-	595	215
Jumlah		3,480		0	2	6,164	848

Sumber : Dinas Peternakan / Mantri Ternak Kecamatan Pogalan

Tabel 5.21 Populasi Unggas dan Aneka Ternak per Desa 2011

No	Desa	Ayam Ras Daging	Ayam Ras Telyr	Ayam Buras	Itik	Enthok	Puyuh
(1)	(2)	(3)	(4)	(5)	(6)	(7)	(8)
1	Ngadirejo	1,000	6,500	2,995	1,000	425	2000
2	Kedunglurah	2,000	1,000	2,725	516	325	1000
3	Bendorejo	-	1,000	2,876	4,500	575	2000
4	Wonocoyo	-	3,500	2,967	410	325	-
5	Ngetal	4,000	1,500	2,965	375	315	2000
6	Ngadirenggo	1,500	-	2,793	690	475	3000
7	Gembleb	1,000	1,000	2,915	615	401	2500
8	Ngulan wetan	-	-	2,893	402	375	-
9	Ngulan kulon	-	-	2,765	369	381	2000
10	Pogalan	-	4000	2,779	350	351	2000
Jumlah		9,500	18,500	28,673	9,227	3,948	16,500

Sumber : Dinas Peternakan / Mantri Ternak Kecamatan Pogalan

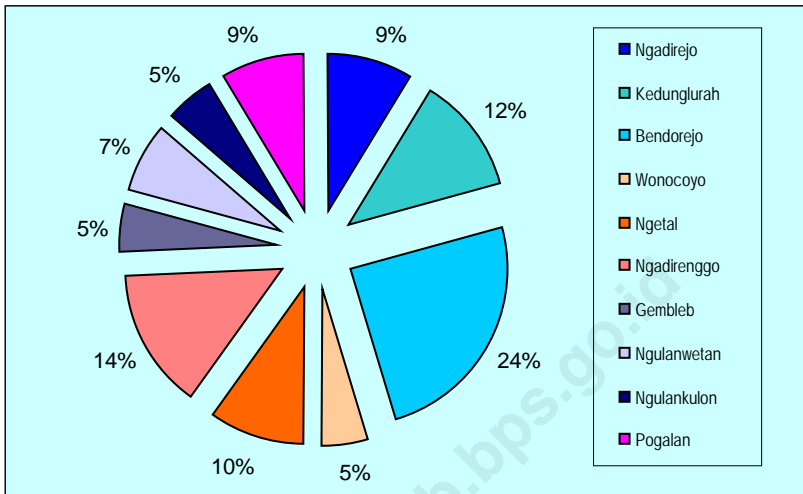
Economy



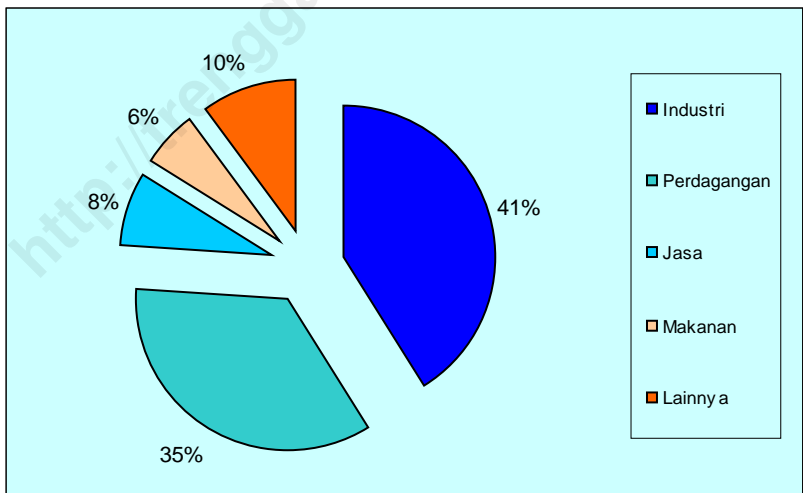
6

Ekonomi
Economy

Grafik 11. Persentase Usaha Perdagangan Hasil SE'06 di Kecamatan Pogalan



Grafik 12. Persentase Usaha Menurut Lapangan Usaha Hasil Se'06



**Tabel 6.1 Banyaknya Pasar
2011**

No.	Desa	Pasar	Daerah	Pasar Desa
(1)	(2)	(3)	(4)	(4)
1	Ngadirejo	-	-	1
2	Kedunglurah	-	-	1
3	Bendorejo	1	-	-
4	Wonocoyo	-	-	-
5	Ngetal	-	-	1
6	Ngadirenggo	-	-	1
7	Gembleb	-	-	-
8	Ngulan wetan	-	-	1
9	Ngulan kulon	-	-	-
10	Pogalan	-	-	2
Jumlah		1	-	7

Sumber: KSK Kecamatan Pogalan

**Tabel 6.2 Jumlah Usaha Hasil Sensus Ekonomi Tahun 2006
per Desa di Kecamatan Pogalan**

No.	Desa	Jumlah Usaha	Persentase (%)
(1)	(2)	(3)	(4)
1	Ngadirejo	502	6.49
2	Kedunglurah	785	10.16
3	Bendorejo	1,593	20.62
4	Wonocoyo	361	4.67
5	Ngetal	515	6.66
6	Ngadirenggo	1,018	13.17
7	Gembleb	905	11.71
8	Ngulan wetan	867	11.22
9	Ngulan kulon	594	7.68
10	Pogalan	585	7.57
Jumlah		7,725	99.95

Sumber: BPS

**Tabel 6.3 Jumlah Usaha Hasil Sensus Ekonomi 2006 (SE'06)
Menurut Lapangan Usaha di Kecamatan Pogalan**

Kategori	Lapangan Usaha	Usaha L1*	Usaha L2**	Jumlah
(1)	(2)	(3)	(4)	(5)
C	Pertambangan/Penggalian	0	170	170
D	Industri Pengolahan	25	3,241	2,266
E	Listrik, Gas dan Air	0	0	0
F	Konstruksi	0	31	31
G	Perdagangan Besar / Eceran	1,192	1437	2,629
H	Penyediaan Akomodasi dan Penyediaan Makan Minum	225	199	424
I	Transportasi, Pergudangan dan Komunikasi	138	81	219
J	Perantara Keuangan	0	32	32
K	Real Estate, Usaha Persewaan dan Jasa Perusahaan	0	156	156
M	Jasa Pendidikan	0	91	91
N	Jasa Kesehatan dan Kegiatan Sosial	0	44	44
O	Jasa Kemasyarakatan dan Sosial Budaya	42	550	592
P	Jasa Perorangan yang Melayani Rumah tangga	13	58	71
Jumlah		1,635	6,090	7,725

Sumber : BPS

Ket : * L1 : Lokasi Tidak Tetap

**L2 : Lokasi Tetap

**Tabel 6.4 Jumlah Usaha Hasil Sensus Ekonomi 2006 (SE'06)
Menurut Desa di Kecamatan Pogalan**

	Desa	Usaha L1*	Usaha L2**	Jumlah	%
(1)	(2)	(3)	(4)	(5)	(5)
1	Ngadirejo	123	379	502	6.49
2	Kedunglurah	228	557	785	10.16
3	Bendorejo	498	1,095	1,593	20.62
4	Wonocoyo	67	294	361	4.67
5	Ngetal	153	362	515	6.66
6	Ngadirenggo	278	740	1,018	13.17
7	Gembleb	52	853	905	11.71
8	Ngulan wetan	70	797	867	11.22
9	Ngulan kulon	62	532	594	7.68
10	Pogalan	104	481	585	7.57
Jumlah		1,635	6,090	7,725	99.95

Sumber : BPS

Ket : * L1 : Lokasi Tidak Tetap

**L2 : Lokasi Tetap

**Tabel 6.5 Jumlah Usaha L1* Hasil Sensus Ekonomi Tahun 2006
Menurut Lapangan Usaha**

No.	Desa	Pertambangan dan Penggalian	Industri Pengolahan	Listrik, Gas, dan Air	Konstruksi
(1)	(2)	(3)	(4)	(5)	(6)
1	Ngadirejo	0	11	0	0
2	Kedunglurah	0	2	0	0
3	Bendorejo	0	1	0	0
4	Wonocoyo	0	2	0	0
5	Ngetal	0	5	0	0
6	Ngadirenggo	0	2	0	0
7	Gembleb	0	0	0	0
8	Ngulan wetan	0	0	0	0
9	Ngulan kulon	0	1	0	0
10	Pogalan	0	1	0	0
Jumlah		0	25	0	0

Sumber : BPS

Ket : * L1 : Lokasi Tidak Tetap

**L2 : Lokasi Tetap

Lanjutan Tabel 6.5

No.	Desa	Perdagang- an Besar dan Eceran	Akomodasi dan Penyediaan Makanan/ Minuman	Transportasi, Pergudangan, Komunikasi
(1)	(2)	(7)	(8)	(9)
1	Ngadirejo	103	4	2
2	Kedunglurah	166	45	14
3	Bendorejo	363	54	65
4	Wonocoyo	49	10	0
5	Ngetal	112	13	22
6	Ngadirenggo	183	67	18
7	Gembleb	31	11	8
8	Ngulan wetan	58	6	1
9	Ngulan kulon	46	2	2
10	Pogalan	81	13	6
Jumlah		1192	225	138

Sumber : BPS

Ket : * L1 : Lokasi Tidak Tetap

**L2 : Lokasi Tetap

No.	Desa	Perantara Keuangan	Real Estate, Persewaan, Jasa Perusahaan	Jasa Pendidikan
(1)	(2)	(10)	(11)	(12)
1	Ngadirejo	0	0	0
2	Kedunglurah	0	0	0
3	Bendorejo	0	0	0
4	Wonocoyo	0	0	0
5	Ngetal	0	0	0
6	Ngadirenggo	0	0	0
7	Gembleb	0	0	0
8	Ngulan wetan	0	0	0
9	Ngulan kulon	0	0	0
10	Pogalan	0	0	0
Jumlah		0	0	0

Sumber : BPS

Ket : * L1 : Lokasi Tidak Tetap

**L2 : Lokasi Tetap

Lanjutan Tabel 6.5

No.	Desa	Jasa Kesehatan dan Kegiatan Sosial	Jasa Kemasyarakatan, Sosial Budaya	Jasa Perorangan yang Melayani Rumah tangga
(1)	(2)	(13)	(14)	(15)
1	Ngadirejo	0	3	0
2	Kedunglurah	0	1	0
3	Bendorejo	0	9	6
4	Wonocoyo	0	4	2
5	Ngetal	0	1	0
6	Ngadirenggo	0	6	2
7	Gembleb	0	2	0
8	Ngulan wetan	0	5	0
9	Ngulan kulon	0	8	3
10	Pogalan	0	3	0
Jumlah		0	42	13

Sumber : BPS

Ket : * L1 : Lokasi Tidak Tetap

**L2 : Lokasi Tetap

Tabel 6.6 Jumlah Usaha L2 Hasil Sensus Ekonomi Tahun 2006
Menurut Lapangan Usaha**

No.	Desa	Pertambangan dan Penggalian	Industri Pengolahan	Listrik, Gas, dan Air	Konstruksi
(1)	(2)	(3)	(4)	(5)	(6)
1	Ngadirejo	1	194	0	0
2	Kedunglurah	0	238	0	5
3	Bendorejo	98	372	0	17
4	Wonocoyo	0	158	0	0
5	Ngetal	0	59	0	1
6	Ngadirenggo	23	350	0	6
7	Gembleb	7	673	0	3
8	Ngulan wetan	17	605	0	0
9	Ngulan kulon	0	366	0	1
10	Pogalan	24	226	0	0
Jumlah		170	3,241	0	31

Sumber : BPS

Ket : * L1 : Lokasi Tidak Tetap

**L2 : Lokasi Tetap

Lanjutan Tabel 6.6

No.	Desa	Perdagang- an Besar dan Eceran	Akomodasi dan Penyediaan Makanan/ Minuman	Transportasi, Pergudangan, Komunikasi
(1)	(2)	(7)	(8)	(9)
1	Ngadirejo	129	8	3
2	Kedunglurah	153	23	12
3	Bendorejo	277	56	28
4	Wonocoyo	76	6	1
5	Ngetal	141	33	7
6	Ngadirenggo	198	19	17
7	Gembleb	97	11	3
8	Ngulan wetan	135	15	1
9	Ngulan kulon	82	11	6
10	Pogalan	149	17	3
Jumlah		1437	199	81

Sumber : BPS

Ket : * L1 : Lokasi Tidak Tetap

**L2 : Lokasi Tetap

Lanjutan Tabel 6.6

No.	Desa	Perantara Keuangan	Real Estate, Persewaan, Jasa Perusahaan	Jasa Pendidikan
(1)	(2)	(10)	(11)	(12)
1	Ngadirejo	1	12	9
2	Kedunglurah	2	11	9
3	Bendorejo	9	40	15
4	Wonocoyo	1	4	6
5	Ngetal	5	34	14
6	Ngadirenggo	6	16	14
7	Gembleb	1	9	6
8	Ngulan wetan	2	3	4
9	Ngulan kulon	4	20	7
10	Pogalan	3	7	7
Jumlah		32	156	91

Sumber : BPS

Ket : * L1 : Lokasi Tidak Tetap

**L2 : Lokasi Tetap

Lanjutan Tabel 6.6

No.	Desa	Jasa Kesehatan dan Kegiatan Sosial	Jasa Kemasyarakatan, Sosial Budaya	Jasa Perorangan yang Melayani Rumah tangga
(1)	(2)	(13)	(14)	(15)
1	Ngadirejo	1	15	6
2	Kedunglurah	6	98	0
3	Bendorejo	10	136	37
4	Wonocoyo	2	40	0
5	Ngetal	5	61	2
6	Ngadirenggo	2	82	11
7	Gembleb	6	36	1
8	Ngulan wetan	1	14	0
9	Ngulan kulon	4	31	0
10	Pogalan	7	37	1
Jumlah		44	550	58

Sumber : BPS

Ket : * L1 : Lokasi Tidak Tetap

**L2 : Lokasi Tetap

Tabel 6.7 Penerimaan Dari Pajak Bumi Dan Bangunan 2011

No.	Desa	STTS	Target (Rp)	Realisasi (%)
(1)	(2)	(3)	(4)	(5)
1	Ngadirejo	5,457	95,845,890	100
2	Kedunglurah	5,070	88,808,927	100
3	Bendorejo	9,051	158,157,063	100
4	Wonocoyo	3,279	57,543,361	100
5	Ngetal	3,741	65,871,488	100
6	Ngadirenggo	6,760	118,623,475	100
7	Gembleb	4,660	81,725,587	100
8	Ngulan wetan	3,322	58,286,373	100
9	Ngulan kulon	2,649	46,493,677	100
10	Pogalan	3,980	69,855,247	100
Jumlah		32,518	841,211,088	100

Sumber : U P D Wilayah V

Tabel 6.8 Rata-rata Harga yang Dibayar Petani Tahun 2010 - 2011

No.	Uraian	Satuan	Nilai (Rp)	
			2010	2011
(1)	(2)	(3)	(4)	(5)
1.	Upah Mencangkul	Hari / Orang	35,000.00	35,000.00
2.	Upah Menanam	Hari / Orang	29,000.00	33,000.00
3.	Bibit Padi (Ceherang)	Kg	5,000.00	6,600.00
4.	Pupuk Urea	50/zak	60,000.00	80,000.00
5.	Pupuk SP-36	50/zak	77,500.00	100,000.00
6.	Pestisida / furadan	Kg	10,500.00	11,000.00
7.	Sewa traktor tangan	Ha	595,000.00	630,000.00
8.	Sabit	Buah	25,000.00	30,000.00
9.	Cangkul	Buah	35,000.00	55,000.00

Sumber : KSK Kecamatan Pogalan

DATA

MENCERDASKAN BANGSA



Badan Pusat Statistik Kabupaten Trenggalek

Jl. Brigjend Soetran Telp. 0355-791432 Trenggalek 66315

e-mail : bps3503@bps.go.id