

10 0403 1272

LABEL SEMENTARA SENSUS BARANG 2014		
Ruang	ID	Lokasi
B2309	121.0714.5616 -1	KECU



ISSN 0852 - 0235  
3324. A . 9917

# KECAMATAN K E N D A L

## DALAM ANGKA

### 1998

disusun oleh  
**MANTRI STATISTIK  
K E N D A L**

3  
BPS B...istik

**BPS** Kantor Statistik Kabupaten Kendal  
Jln. Pramuka - ( Komplek Perkantoran ), Telp. (0294) 81461, 83461  
K E N D A L

**BPS** Badan Pusat Statistik Kabupaten Kendal



NO. PUSTAKA : 10 0403 . 1272
M F N : 201
MILIK. UPT. PERPUSTAKAAN & DOK. STAT. BPS ISSN 0852 - 0235 3324. A . 9917

**KECAMATAN  
K E N D A L**

**DALAM ANGKA**

**1998**

disusun oleh  
**MANTRI STATISTIK  
K E N D A L**

*BPS* Badan Pusat Statistik Kabupaten Kendal

1


**PEMERINTAH KABUPATEN DAERAH TINGKAT II KENDAL**  
**KANTOR KECAMATAN KOTA KENDAL**  
Alamat: Jl. Raya No. 206 Telp. 81123  
**KOTA KENDAL**

**KATA SAMBUTAN**

Buku "*KECAMATAN KOTA KENDAL DALAM ANGKA TAHUN 1998*" ini merupakan hasil pengumpulan data oleh mantis dan dari dinas-dinas yang ada di Kecamatan Kota Kendal dan merupakan sebagian informasi di wilayah Kota Kendal ini.

Untuk itu kami ucapkan terima kasih kepada Saudara Mantis Kecamatan Kota Kendal atas diterbitkannya buku "*KECAMATAN KOTA KENDAL DALAM ANGKA TAHUN 1998*".

Harapan kami buku "*KECAMATAN KOTA KENDAL DALAM ANGKA TAHUN 1998*" ini bermanfaat bagi yang memerlukannya.



Kota Kendal, Mei 1999  
Camat Kota Kendal

JAZID HUSAM, BA.  
NIP. 010 081 517


## KATA PENGANTAR

Dengan ridho dan rahmat Allah SWT, kami bisa menerbitkan buku "*KECAMATAN KOTA KENDAL DALAM ANGKA TAHUN 1998*" sesuai dengan jadwal waktu. Semoga buku ini ada manfaatnya bagi para pencari data statistik di Wilayah Kecamatan Kota Kendal.

Dalam kesempatan ini kami sampaikan ucapan terima kasih kepada yang terhormat Bapak Camat Kota Kendal dan para Kepala Dinas yang telah memberikan datanya kepada kami.

Sekian dan terima kasih semoga buku "*KECAMATAN KOTA KENDAL DALAM ANGKA TAHUN 1998*" ini ada manfaatnya bagi para pencari data.

Kota Kendal Mei 1999  
Mantri Statistik Kecamatan Kota Kendal



HM. BASUKI RACHMAD  
NIP. 340006667

## DAFTAR ISI

	hlm
Sambutan Camat Kota Kendal .....	i
Kata Pengantar .....	ii
Daftar isi .....	iii
Letak Geografis .....	v
Peta Wilayah Kabupaten Kendal .....	1
Peta Wilayah Kecamatan Kota Kendal .....	2
Tabel 1.1 Luas Wilayah Dirinci Menurut Kelurahan .....	3
Tabel 1.2 Luas Wilayah Dirinci Menurut Penggunaan .....	4
Tabel 1.3 Perincian Penggunaan Lahan .....	5
Tabel 1.4 Banyaknya Hari Hujan .....	7
Tabel 1.5 Banyaknya Curah Hujan .....	8
Tabel 2.1 Banyaknya Dukuh, Rukun Warga, dan Rukun Tetangga .....	9
Tabel 2.2 Banyaknya Balai Kelurahan Dan Kantor Kelurahan .....	10
Tabel 3.1 Banyaknya Rumah Tangga dan Tempat Tinggal .....	11
Tabel 3.2 Banyaknya Tempat Tinggal Penduduk .....	12
Tabel 3.3 Luas Wilayah dan Jumlah Penduduk Menurut Jenis Kelamin .....	13
Tabel 3.4 Banyaknya Penduduk WNA dan WNI Keturunan Cina ..	14
Tabel 3.5 Jumlah Penduduk Menurut Kelompok Umur dan Jenis Kelamin .....	15
Tabel 3.6 Kepadatan Penduduk Dirinci Per Kelurahan .....	16
Tabel 3.7 Sex Ratio Penduduk Laki-laki Terhadap Perempuan .....	17
Tabel 3.8 Perkembangan Penduduk Per Tahun .....	18
Tabel 3.9 Jumlah Penduduk Umur 5-6, 7-12, 13-15 .....	19
Tabel 3.10 Jumlah Penduduk Dirinci Menurut Pendidikan .....	20
Tabel 3.11 Jumlah Penduduk Dirinci Menurut Mata Pencarian .....	22
Tabel 3.12 Banyaknya Mutasi Penduduk .....	24
Tabel 4.1 Banyaknya PUS Akseptor KB Aktif .....	25
Tabel 4.2 Banyaknya Pemeluk Agama .....	27
Tabel 4.3 Banyaknya Tempat Ibadah .....	28

	hlr
Tabel 4.4 Peserta Calon Jamaah Haji .....	29
Tabel 4.5 Banyaknya Nikah, Cerai, dan, Rujuk .....	30
Tabel 4.6 Banyaknya Sekolah TK, Murid, dan Guru .....	31
Tabel 4.7 Banyaknya Sekolah Dasar, Murid, dan Guru .....	32
Tabel 4.8 Banyaknya Madrasah Ibtidaiyah, Murid, dan Guru .....	33
Tabel 4.9 Banyaknya Sekolah Lanjutan Pertama Negeri, Murid, dan Guru .....	34
Tabel 4.10 Banyaknya Sekolah Lanjutan Pertama Swasta, Murid, dan Guru .....	35
Tabel 4.11 Banyaknya Sekolah Lanjutan Atas Negeri, Murid, dan Guru .....	36
Tabel 4.12 Banyaknya Sekolah Lanjutan Atas Swasta, Murid, dan Guru .....	37
Tabel 4.13 Banyaknya Dokter, Tenaga Medis, Dukun Bayi, Bidan, dan Juru Sunat .....	38
Tabel 4.14 Banyaknya Rumah Sehat A, B, C .....	39
Tabel 4.15 Banyaknya Sarana Air Bersih .....	40
Tabel 4.16 Banyaknya Jamban Umum dan Jamban Keluarga .....	41
Tabel 4.17 Banyaknya Fasilitas Kesehatan .....	42
Tabel 4.18 Banyaknya Penderita Cacat .....	43
Tabel 5.1 Luas Panen dan Produksi Padi .....	44
Tabel 5.2 Produksi Tanaman Perdagangan .....	45
Tabel 5.2 Luas Panen dan Produksi Ikan .....	46
Tabel 5.3 Banyaknya Ternak Besar dan Kecil .....	47
Tabel 5.4 Banyaknya Unggas .....	48
Tabel 6.1 Panjang Jalan di Wilayah Kecamatan Kota Kendal .....	49
Tabel 6.2 Banyaknya Sarana Angkutan Darat Bermotor .....	50
Tabel 6.3 Banyaknya Sarana Angkutan Darat Kendaraan Tak Bermotor .....	51
Tabel 6.4 Banyaknya Pesawat Radio, Televisi, Telepon dan P.I.N... ..	52

## LETAK GEOGRAFIS

1. Kecamatan Kota Kendal merupakan Ibu Kota Kabupaten Daerah Tingkat II Kendal Propinsi Jawa Tengah yang berada pada :

Bujur Timur	109 54	109 59
Lintang Selatan	6 32	6 41

2. Batas-batas wilayah:

Sebelah utara	: Laut Jawa
Sebelah selatan	: Kecamatan Pegandon
Sebelah barat	: Kecamatan Patebon
Sebelah timur	: Kecamatan Brangsong

3. Jarak terjauh/terpanjang :

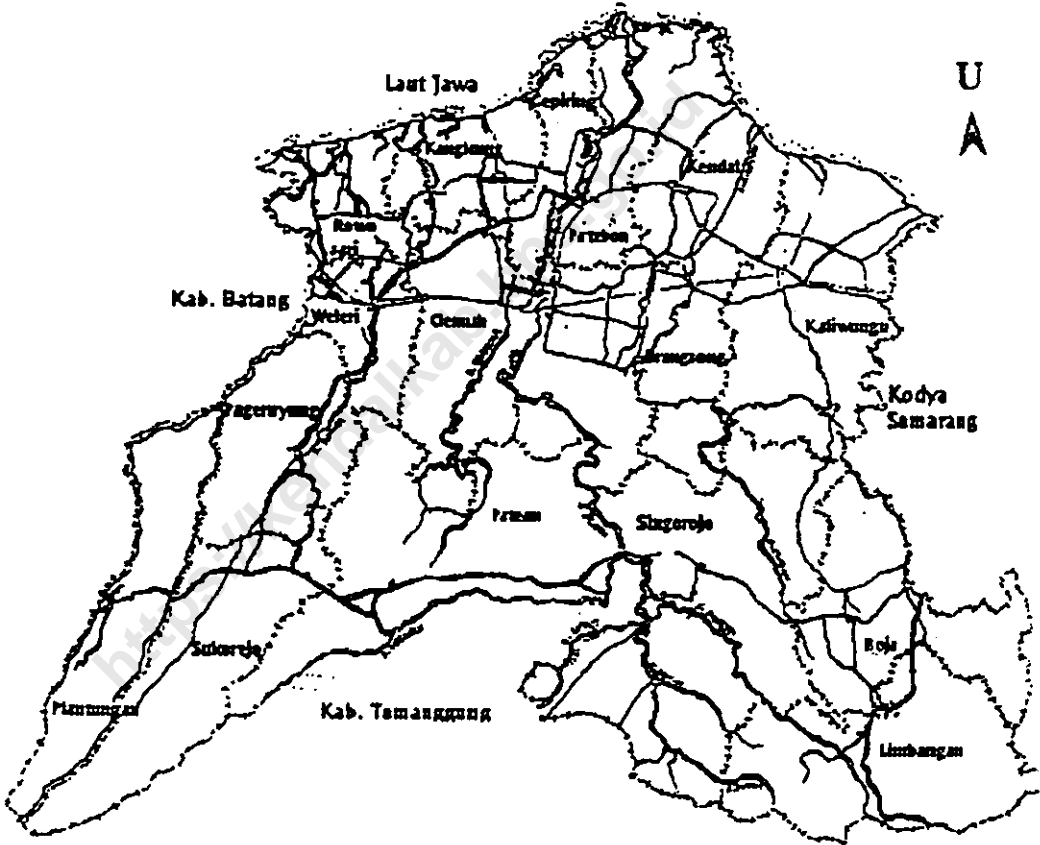
Barat ke Timur	: 5 Km
Utara ke Selatan	: 9 Km

4. Ketinggian wilayah dari permukaan air laut pada saat air pasang :  
0 - 4 meter

5. Temperatur/Suhu udara rata-rata :

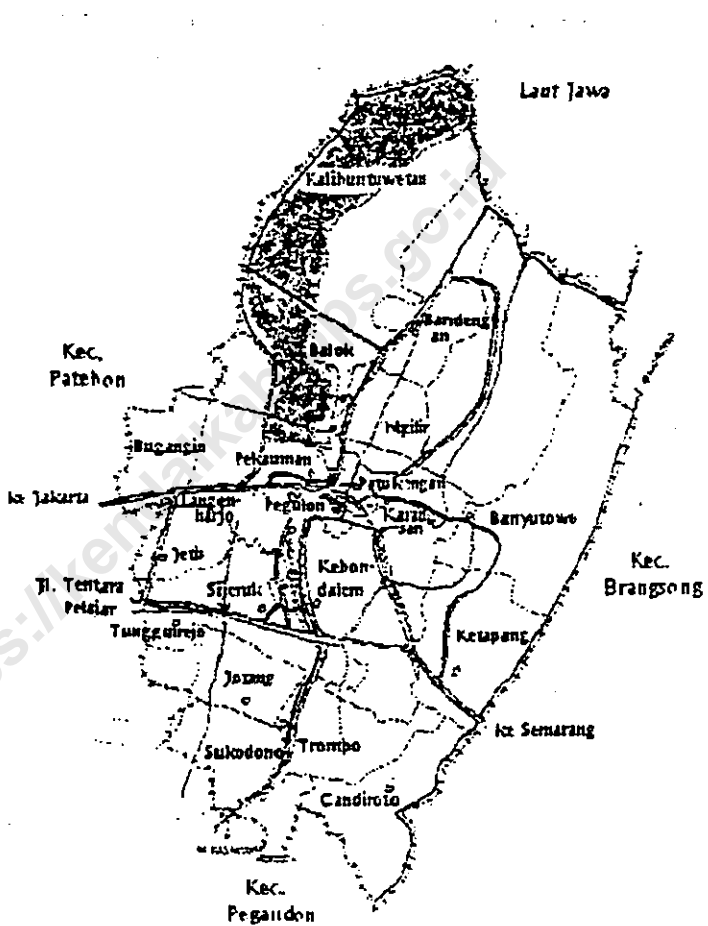
Pada siang hari	: 31 °C
Pada malam hari	: 26 °C

# KABUPATEN KENDAL





# KECAMATAN KOTA KENDAL



Tabel : 1.1.

**LUAS WILAYAH KECAMATAN KOTA KENDAL  
DIRINCI MENURUT KELURAHAN  
TAHUN 1998**

KELURAHAN	LUAS (KM-2)	PERSENTASE %
(1)	(2)	(3)
01. Sukodono	1,18	4,29
02. Candiroto	1,03	3,93
03. Trompo	0,93	3,38
04. Jotang	0,96	3,49
05. Tunggulrejo	0,39	1,42
06. Sijeruk	1,08	3,93
07. Jetis	0,56	2,04
08. Bugangin	0,68	2,47
09. Langenharjo	1,45	5,27
10. Kalibuntu Wetan	3,01	10,95
11. Kebondalem	1,31	4,77
12. Ketapang	1,50	5,46
13. Banyutowo	3,05	11,09
14. Karang Sari	4,03	14,66
15. Patukangan	0,13	0,47
16. Pegulon	0,23	0,84
17. Pekauman	0,36	1,31
18. Ngilir	1,05	3,82
19. Balok	2,54	9,24
20. Bandengan	1,97	7,17
<b>JUMLAH</b>	<b>27,49</b>	<b>100,00</b>

Sumber data : Statistik Kecamatan Kota Kendal

Tabel : 1.2.

LUAS WILAYAH KECAMATAN KOTA KENDAL  
DIRINCI MENURUT PENGGUNAAN  
TAHUN 1998

JENIS PENGGUNAAN	LUAS (KM-2)	PERSENTASE %
(1)	(2)	(3)
01. Tanah Sawah	15,45	55,18
02. Tanah Pekarangan	4,99	18,15
03. Tanah Tegalan	0,80	2,91
04. Tanah Tambak	4,05	14,74
05. Tanah Lain-lain	2,20	8,02
JUMLAH	27,49	100,00

Sumber data : Statistik Kecamatan Kota Kendal

Tabel : 1.3.

**PERINCIAN PENGGUNAAN LAHAN  
DI WILAYAH KECAMATAN KOTA KENDAL  
TAHUN 1998**

KELURAHAN	TANAH SAWAH			PEKARANG
	TEHNIS ( Ha )	1/2 TEHNIS ( Ha )	S D H N ( Ha )	AN ( Ha )
(1)	(2)	(3)	(4)	(5)
01. Sukodono	17,5	38,8	15,5	20,0
02. Candiroto	27,1	-	29,6	39,0
03. Trompo	51,0	-	-	37,0
04. Jotang	67,8	-	-	23,6
05. Tunggulrejo	32,3	-	-	6,2
06. Sijeruk	75,1	-	-	26,3
07. Jetis	-	44,3	-	8,7
08. Bugangin	52,0	-	-	10,0
09. Langenharjo	83,0	10,0	-	35,0
10. Kalibuntu Wetan	131,0	-	-	21,2
11. Kebondalem	82,8	-	-	43,3
12. Ketapang	95,0	-	-	30,5
13. Banyutowo	201,0	-	-	38,5
14. Karangsari	227,0	-	-	50,2
15. Patukangan	-	-	-	12,0
16. Pegulon	-	-	-	17,0
17. Pekauman	21,9	-	-	11,8
18. Ngilir	52,5	-	-	38,2
19. Balok	86,0	-	27,2	10,4
20. Bandengan	66,2	-	-	20,2
<b>JUMLAH</b>	<b>1.379,2</b>	<b>93,1</b>	<b>72,3</b>	<b>499,1</b>

Sumber data : Monografi Desa 1998

Tabel : 1.3. lanjutan

**PERINCIAN PENGGUNAAN LAHAN  
DI WILAYAH KECAMATAN KOTA KENDAL  
TAHUN 1998**

KELURAHAN	TEGALAN /			JUMLAH
	KEBUN	Tambak	LAIN-LAIN	
(1)	(Ha) (5)	(Ha) (7)	(Ha) (8)	(Ha) (9)
01. Sukodono	21,4	-	4,6	117,8
02. Candiroto	10,7	-	1,6	103,0
03. Trompo	-	-	5,2	93,2
04. Jotang	-	-	4,7	96,1
05. Tunggulrejo	-	-	0,5	32,0
06. Sijeruk	-	-	6,9	108,3
07. Jetis	-	-	3,1	56,1
08. Bugangin	-	-	6,0	68,0
09. Langenharjo	-	-	16,9	144,9
10. Kalibuntu Wetan	33,7	75,6	34,1	301,6
11. Kebondalem	-	-	4,7	130,8
12. Ketapang	9,0	-	15,3	149,8
13. Banyutowo	-	37,0	28,4	304,9
14. Karang Sari	-	100,0	25,9	403,1
15. Patukangan	0,2	-	1,0	13,2
16. Pegulon	-	-	6,0	23,0
17. Pekauman	-	-	2,2	35,9
18. Ngilir	-	-	4,3	105,0
19. Balok	-	104,0	25,3	253,9
20. Bandengan	-	67,7	22,7	196,6
<b>JUMLAH</b>	<b>60,0</b>	<b>405,3</b>	<b>220,4</b>	<b>2.749,4</b>

Sumber data : Monografi Desa 1998

Tabel : 1.4.

**BANYAKNYA HARI HUJAN KECAMATAN KOTA KENDAL  
TAHUN 1995 - 1998**

BULAN	1995	1996	1997	1998
(1)	(2)	(3)	(4)	(5)
01. Januari	10	16	19	10
02. Pebruari	13	18	13	14
03. Maret	8	11	8	9
04. April	4	9	12	16
05. Mei	12	2	7	-
06. Juni	6	1	1	13
07. Juli	2	2	-	14
08. Agustus	-	7	-	-
09. September	2	5	-	4
10. Oktober	3	13	-	11
11. Nopember	16	10	1	13
12. Desember	19	18	-	11
JUMLAH	95	112	61	115
Rata-rata	8	9	5	10

Sumber data : Pengairan Kecamatan Kota Kendal

Tabel : 1.5.  
**BANYAKNYA CURAH HUJAN KECAMATAN KOTA KENDAL  
TAHUN 1995 - 1998**

BULAN	1995	1996	1997	1998
(1)	(2)	(3)	(4)	(5)
01. Januari	180	335	564	197
02. Pebruari	388	546	261	274
03. Maret	146	196	79	155
04. April	21	270	248	233
05. Mei	216	19	111	-
05. Juni	141	3	9	416
07. Juli	39	29	-	99
08. Agustus	-	193	-	-
09. September	27	92	-	105
10. Oktober	18	239	-	167
11. Nopember	272	141	21	133
12. Desember	282	340	309	110
JUMLAH	1.732	2.453	1.702	1.914
Rata-rata	144	204	142	160

Sumber data : Pengaliran Kec. Kota Kendal.

Tabel : 2.1.

**BANYAKNYA DUKUH, RUKUN WARGA, RUKUN TETANGGA  
KECAMATAN KOTA KENDAL  
TAHUN 1998**

KELURAHAN	DUKUH	RUKUN WARGA	RUKUN TETANGGA
(1)	(2)	(3)	(4)
01. Sukodono	2	3	12
02. Candiroto	2	3	10
03. Trompo	3	3	11
04. Jotang	1	3	9
05. Tunggulrejo	3	4	13
06. Sijeruk	1	1	5
07. Jetis	1	2	6
08. Bugangin	2	2	10
09. Langenharjo	6	6	22
10. Kalibuntu Wetan	1	2	9
11. Kebondalem	3	6	24
12. Ketapang	6	8	26
13. Banyutowo	2	5	10
14. Karang Sari	4	5	22
15. Patukangan	3	3	12
16. Pegulon	3	8	19
17. Pekauman	1	3	10
18. Ngilir	2	3	14
19. Balok	1	1	5
20. Bandengan	4	3	10
JUMLAH 1998	51	74	259
1997	51	74	259

Sumber data : Statistik Kecamatan Kota Kendal



Tabel : 2.2.

**BANYAKNYA BALAI KELURAHAN DAN KANTOR KELURAHAN  
KECAMATAN KOTA KENDAL  
TAHUN 1998**

KELURAHAN	BALAI KELURAHAN	KANTOR KELURAHAN
(1)	(2)	(3)
01. Sukodono	1	1
02. Candirot	1	1
03. Trompo	1	1
04. Jetang	1	1
05. Tunggulrejo	1	1
06. Sijeruk	1	1
07. Jetis	1	1
08. Bugangin	1	1
09. Langenharjo	1	1
10. Kalibuntu Wetan	1	1
11. Kebondalem	1	1
12. Ketapang	1	1
13. Banyutowo	1	1
14. Karang Sari	1	1
15. Patukangan	1	1
16. Pegulon	1	1
17. Pekauman	1	1
18. Ngilir	1	1
19. Balok	1	1
20. Bandengan	1	1
<b>JUMLAH</b>	<b>20</b>	<b>20</b>

Sumber data : Statistik Kec. Kota Kendal

Tabel : 3.1.

**BANYAKNYA RUMAH TANGGA DAN BANGUNAN  
TEMPAT TINGGAL DIRINCI MENURUT KELURAHAN  
TAHUN 1998**

KELURAHAN	RUMAH TANGGA	BANGUNAN TEMPAT TINGGAL
(1)	(2)	(3)
01. Sukodono	491	448
02. Candiroto	559	504
03. Trompo	563	457
04. Jotang	446	366
05. Tunggulrejo	149	112
06. Sijeruk	527	508
07. Jetis	220	212
08. Bugangin	348	327
09. Langenharjo	1.019	1.012
10. Kalibuntu Wetan	477	349
11. Kebondalem	981	951
12. Ketapang	740	643
13. Banyutowo	865	695
14. Karang Sari	1.195	794
15. Patukangan	359	326
16. Pegulon	543	519
17. Pekauman	250	243
18. Ngilir	430	366
19. Balok	280	222
20. Bandengan	842	679
JUMLAH 1998	11.284	9.733
1997	11.097	9.733

Sumber data : Statistik Kecamatan Kota Kendal

Tabel : 3.2.

**BANYAKNYA TEMPAT TINGGAL PENDUDUK  
DIRINCI MENURUT KELURAHAN  
TAHUN 1998**

KELURAHAN	PER- MANEN	1/2 PER- MANEN	PAPAN	BAMBU	JUMLAH
(1)	(2)	(3)	(4)	(5)	(6)
01. Sukodono	72	12	235	129	448
02. Candiroto	19	10	447	28	504
03. Trompo	20	19	209	209	457
04. Jotang	19	39	167	141	366
05. Tunggulrejo	5	8	87	12	112
06. Sijeruk	120	247	90	51	508
07. Jetis	33	51	107	21	212
08. Bugangin	105	84	130	8	327
09. Langenharjo	235	217	540	20	1.012
10. Kalibuntu Wetan	146	60	113	30	349
11. Kebondalem	539	238	116	58	951
12. Ketapang	48	67	255	272	643
13. Banyutowo	122	243	303	27	695
14. Karang Sari	103	230	241	220	794
15. Patukangan	265	5	12	44	326
16. Pegulon	347	87	73	12	519
17. Pekauman	161	11	69	2	243
18. Ngilir	200	65	55	46	366
19. Balok	84	33	49	56	222
20. Bandengan	212	102	148	217	679
JUMLAH 1998	2.855	1.828	3.447	1.603	9.733
1997	2.855	1.828	3.447	1.603	9.733

Sumber data : Statistik Kecamatan Kota Kendal

Tabel : 3.3.

**LUAS WILAYAH DAN JUMLAH PENDUDUK MENURUT  
JENIS KELAMIN DIRINCI PER KELURAHAN  
TAHUN 1998**

KELURAHAN	LUAS WILAYAH (KM-2)	PENDUDUK		JUMLAH
		LAKI-LAKI	PEREM- PUAN	
(1)	(2)	(3)	(4)	(5)
01. Sukodono	1,18	1.044	1.126	2.170
02. Candiroto	1,08	1.263	1.307	2.570
03. Trompo	0,93	1.185	1.254	2.439
04. Jotang	0,96	899	889	1.788
05. Tunggulrejo	0,39	296	300	596
06. Sijeruk	1,08	1.151	1.158	2.309
07. Jetis	0,56	454	467	921
08. Bugangin	0,68	696	730	1.426
09. Langenharjo	1,45	2.288	2.319	4.607
10. Kalibuntu Wetan	3,01	1.051	1.103	2.154
11. Kebondalem	1,31	2.228	2.297	4.525
12. Ketapang	1,50	1.711	1.747	3.458
13. Banyutowo	3,05	1.538	1.552	3.090
14. Karang Sari	4,03	2.269	2.331	4.600
15. Patukangan	0,13	752	717	1.469
16. Pegulon	0,23	1.145	1.258	2.404
17. Pekauman	0,36	560	574	1.134
18. Ngilir	1,05	970	957	1.957
19. Balok	2,54	570	553	1.123
20. Bandengan	1,97	1.942	1.685	3.627
JUMLAH 1998	27,49	24.013	24.554	48.567
1997	27,49	23.898	24.391	48.197

Sumber data: Monografi Desa 1999.

Tabel : 3.4.

**BANYAKNYA PENDUDUK WNA DAN WNI KETURUNAN CINA  
DIRINCI MENURUT KELURAHAN  
TAHUN 1998**

KELURAHAN	WNA	WNI	JUMLAH
	CINA	KETURUNAN CINA	
(1)	(2)	(3)	(4)
01. Sukodono	-	-	-
02. Candirote	-	-	-
03. Trompo	-	-	-
04. Jotang	-	-	-
05. Tunggurejo	-	-	-
06. Sijeruk	-	-	-
07. Jetis	-	-	-
08. Bugangin	-	-	-
09. Langenharjo	-	10	10
10. Kalibuntu Wetan	-	9	9
11. Kebondalem	-	5	5
12. Ketapang	-	-	-
13. Banyutowo	-	-	-
14. Karang Sari	-	-	-
15. Patukangan	-	-	-
16. Pegulon	-	125	125
17. Pekauman	2	66	68
18. Ngilir	-	-	-
19. Balok	-	-	-
20. Bandengan	-	-	-
JUMLAH 1998	2	205	207
1997	3	202	205

Sumber data : Statistik Kecamatan Kota Kendal

Tabel : 3.5.

**JUMLAH PENDUDUK MENURUT KELOMPOK UMUR  
DAN JENIS KELAMIN DIRINCI MENURUT KELURAHAN  
TAHUN 1998**

UMUR	LAKI-LAKI	PEREMPUAN	JUMLAH
(1)	(2)	(3)	(4)
0 - 4	2.398	2.175	4.573
5 - 9	2.968	2.736	5.704
10 - 14	3.001	3.140	6.141
15 - 19	2.386	2.241	4.627
20 - 24	1.724	1.851	3.575
25 - 29	1.615	1.910	3.525
30 - 39	3.899	4.338	8.237
40 - 49	2.365	2.533	4.898
50 - 59	1.997	2.079	4.076
60 keatas	1.660	1.551	3.211
JUMLAH 1998	24.013	24.554	48.567
1997	23.806	24.391	48.197

Sumber data : Statistik Kecamatan Kota Kendal

Tabel : 3.6.

**KEPADATAN PENDUDUK DIRINCI PER KELURAHAN  
KECAMATAN KOTA KENDAL  
TAHUN 1998**

KELURAHAN	ORANG	(KM-2)	(ORANG/KM-2)
(1)	(2)	(3)	(4)
01. Sukodono	2.170	1,18	1.839
02. Candiroti	2.570	1,08	2.367
03. Trompo	2.439	0,93	2.622
04. Jotang	1.788	0,96	1.859
05. Tunggulrejo	596	0,39	1.526
06. Sijeruk	2.309	1,08	2.137
07. Jetis	921	0,56	1.644
08. Bugangin	1.426	0,68	2.097
09. Langenharjo	4.607	1,45	3.177
10. Kalibuntu Wetan	2.154	3,01	715
11. Kebondalem	4.525	1,31	3.454
12. Ketapang	3.458	1,50	2.305
13. Banyutowo	3.090	3,05	1.014
14. Karang Sari	4.600	4,03	1.141
15. Patukangan	1.469	0,13	11.300
16. Pegulon	2.404	0,23	10.452
17. Pekauman	1.134	0,36	3.150
18. Ngilir	1.957	1,05	1.863
19. Balok	1.123	2,54	442
20. Bandengan	3.827	1,97	1.942
JUMLAH 1998	48.567	27,49	57.048
1997	48.197	27,49	56.646

Sumber data : Statistik Kecamatan Kota Kendal

Tabel : 3.7.

**SEX RATIO PENDUDUK LAKI-LAKI TERHADAP PEREMPUAN  
KECAMATAN KOTA KENDAL  
TAHUN 1998**

KELURAHAN	PENDUDUK		SEX RATIO
	LAKI-LAKI	PEREMPUAN	
(1)	(2)	(3)	(4)
01. Sukodono	1.044	1.126	927
02. Candiroto	1.263	1.307	966
03. Trompo	1.185	1.254	945
04. Jotang	899	889	1.011
05. Tunggulrejo	296	300	987
06. Sijeruk	1.151	1.158	994
07. Jetis	454	467	972
08. Bugangin	696	730	953
09. Langenharjo	2.258	2.319	967
10. Kalibuntu Wetan	1.051	1.103	953
11. Kebondalem	2.228	2.297	970
12. Ketapang	1.711	1.747	979
13. Banyutowo	1.538	1.552	991
14. Karang Sari	2.269	2.331	973
15. Patukangan	752	717	1.049
16. Pegulon	1.146	1.258	911
17. Pekauman	560	574	976
18. Ngilir	970	987	983
19. Balok	570	553	1.031
20. Bandengan	1.942	1.885	1.030
JUMLAH 1998	24.013	24.554	19.588
1997	23.806	24.391	976

Sumber data : Statistik Kecamatan Kota Kendal



Tabel : 3.8.

PERKEMBANGAN PENDUDUK PER TAHUN  
KECAMATAN KOTA KENDAL  
TAHUN 1998

TAHUN	JUMLAH PENDUDUK	PERKEMBANGAN
		PENDUDUK %
(1)	(2)	(3)
1979	35651	-
1980	36389	2,04
1981	38769	6,54
1982	39219	1,16
1983	40057	2,14
1984	40685	1,57
1985	41453	1,89
1986	41999	1,32
1987	42410	0,98
1988	43045	1,50
1989	43198	0,36
1990	43361	0,38
1991	45054	3,90
1992	45322	0,59
1993	45600	0,61
1994	46185	1,28
1995	46444	0,56
1996	47912	3,16
1997	48197	0,59
1998	48557	0,77

Sumber data : Statistik Kecamatan Kota Kendal

Tabel : 3.9.

**JUMLAH PENDUDUK UMUR 5 - 6, 7 - 12, 13 - 15  
DIRINCI MENURUT KELURAHAN  
TAHUN 1998**

KELURAHAN	UMUR		
	5 - 6	7 - 12	13 - 15
(1)	(2)	(3)	(4)
01. Sukodono	116	354	147
02. Candiroto	133	419	175
03. Trompo	131	396	166
04. Jotang	97	293	122
05. Tunggulrejo	33	99	42
06. Sijeruk	119	374	153
07. Jetis	61	152	64
08. Bugangin	67	240	107
09. Langenharjo	263	762	327
10. Kalibuntu Wetan	125	359	155
11. Kebondalem	255	749	324
12. Ketapang	190	558	240
13. Banyutowo	172	509	217
14. Karang Sari	270	766	336
15. Patukangan	80	241	101
16. Pegulon	130	395	164
17. Pekauman	71	191	86
18. Ngilir	110	323	136
19. Balok	63	185	180
20. Bandengan	181	614	238
<b>JUMLAH</b>	<b>2.687</b>	<b>7.989</b>	<b>3.480</b>

Sumber data : Statistik Kecamatan Kota Kendal

Tabel : 3.10.

**JUMLAH PENDUDUK DIRINCI  
MENURUT PENDIDIKAN  
TAHUN 1998**

KELURAHAN	PENDIDIKAN		
	TAMAT PT / AKADEMI	TAMAT SLTA	TAMAT SLTP
(1)	(2)	(3)	(4)
01. Sukodono	17	467	227
02. Candiroto	2	39	33
03. Trompo	8	24	127
04. Jotang	5	98	118
05. Tunggulrejo	5	44	70
06. Sijeruk	18	66	138
07. Jetis	2	71	139
08. Bugangin	22	80	166
09. Langenharjo	68	360	368
10. Kalibuntu Wetan	27	380	262
11. Kebondalem	182	835	650
12. Ketapang	27	392	434
13. Banyutowo	6	151	245
14. Karang Sari	70	879	689
15. Patukangan	43	183	223
16. Peguion	246	785	334
17. Pekauman	92	327	251
18. Ngilir	49	219	392
19. Balok	8	51	118
20. Bandengan	7	148	291
JUMLAH 1998	904	6.099	5.775
1997	673	4.871	4.820

Sumber data : Statistik Kecamatan Kota Kendal

Tabel : 3.10. laMjutan

**JUMLAH PENDUDUK DIRINCI  
MENURUT PENDIDIKAN  
TAHUN 1998**

KELURAHAN	PENDIDIKAN			
	TAMAT SD	TIDAK TAMAT SD	BELUM TAMAT SD	TIDAK SEKOLAH
(1)	(2)	(3)	(4)	(5)
01. Sukodono	519	286	234	77
02. Candiroto	277	1.136	442	203
03. Trompo	235	286	218	940
04. Jotang	185	31	248	176
05. Tunggulrejo	145	78	52	48
06. Sijeruk	1.344	82	363	300
07. Jetis	225	266	150	26
08. Bugangin	186	45	148	3
09. Langenharjo	992	198	466	450
10. Kalibuntu Wetan	633	162	229	277
11. Kebondalem	1.631	50	399	3
12. Ketapang	1.592	1.311	458	26
13. Banyutowo	1.366	312	341	615
14. Karang Sari	814	754	530	244
15. Patukangan	220	-	65	75
16. Pegulon	459	134	57	1
17. Pekauman	272	18	102	31
18. Ngilir	240	71	50	1
19. Balok	394	78	68	355
20. Bandengan	662	705	521	763
JUMLAH 1998	12.597	6.003	5.141	4.614
1997	13.648	3.996	5.592	5.296

Sumber data : Statistik Kecamatan Kota Kendal

Tabel : 3.11.

**JUMLAH PENDUDUK DIRINCI MENURUT  
MATA PENCAHARIAN  
TAHUN 1998**

KELURAHAN	JENIS MATA PENCAHARIAN				
	PETANI	BURUH TANI	NELAYAN	PENGU- SAHA	BRH IND. BGN.
(1)	(2)	(3)	(4)	(5)	(6)
01. Sukodono	407	365	-	6	27
02. Candiroto	123	283	4	136	175
03. Trompo	45	161	26	7	201
04. Jotang	381	566	-	-	351
05. Tunggulrejo	41	150	5	-	34
06. Sijeruk	290	702	-	20	258
07. Jetis	98	117	34	43	76
08. Bugangin	52	35	4	-	50
09. Langenharjo	42	103	-	1	751
10. Kalibuntu Wetan	67	108	1	2	162
11. Kebondalem	180	832	-	61	654
12. Ketapang	148	647	228	3	373
13. Banyutowo	437	541	-	-	1.562
14. Karang Sari	391	391	221	15	303
15. Patukangan	4	19	-	180	215
16. Pegulon	6	-	-	12	155
17. Pekauman	2	2	-	15	37
18. Ngilir	32	40	40	2	160
19. Balok	82	140	119	-	99
20. Bandengan	55	165	720	15	277
JUMLAH 1998	2.883	5.367	1.402	518	5.920
1997	3.105	6.064	1.370	322	2.659

Sumber data : Statistik Kecamatan Kota Kendal

Tabel : 3.11. Lanjutan

**JUMLAH PENDUDUK YANG BEKERJA DIRINCI MENURUT  
MATA PENCAHARIAN  
TAHUN 1998**

KELURAHAN	JENIS MATA PENCAHARIAN				
	PE - DAGANG	ANG - KUTAN	PNS / ABRI	PEN - SIUN	LAIN- LAIN
(1)	(7)	(8)	(9)	(10)	(11)
01. Sukodono	41	21	51	22	81
02. Candiroto	3	26	23	6	46
03. Trompo	6	23	30	18	482
04. Jotang	15	72	20	7	78
05. Tunggulrejo	6	6	14	3	37
06. Sijeruk	25	25	61	17	274
07. Jetis	32	15	15	2	31
08. Bugangin	20	14	87	38	150
09. Langenharjo	199	71	480	140	1.615
10. Kalibuntu Wetan	15	21	121	23	269
11. Kebondalem	50	59	250	184	930
12. Ketapang	87	17	81	33	676
13. Banyutowo	20	4	20	7	885
14. Karang Sari	91	32	258	75	543
15. Patukangan	28	96	119	1	109
16. Pegulon	400	13	298	70	332
17. Pekauman	40	6	69	92	115
18. Ngilir	10	2	95	55	101
19. Balok	3	19	17	5	23
20. Bandengan	52	17	25	17	1.304
JUMLAH 1998	1.143	559	2.134	915	9.081
1997	1.336	639	1.696	817	6.314

Sumber data : Statistik Kecamatan Kota Kendal

Tabel : 3.12.

**BANYAKNYA MUTASI PENDUDUK  
DIRINCI MENURUT KELURAHAN  
TAHUN 1998**

KELURAHAN	KELA- HIRAN	KEMA- TIAN	DATANG	PERGI
(1)	(2)	(3)	(4)	(5)
01. Sukodono	5	9	5	-
02. Candiroto	30	15	4	5
03. Trompo	26	11	6	5
04. Jotang	13	10	2	2
05. Tunggulrejo	6	3	17	15
06. Sijeruk	17	20	9	22
07. Jetis	22	9	7	7
08. Bugangin	12	10	43	4
09. Langenharjo	41	11	67	41
10. Kalibuntu Wetan	19	10	29	4
11. Kebondalem	64	23	50	65
12. Ketapang	49	22	20	39
13. Banyutowo	42	17	3	3
14. Karang Sari	44	26	49	15
15. Patukangan	3	4	23	13
16. Pegulon	34	21	42	55
17. Pekauman	10	11	63	34
18. Ngilir	27	14	20	20
19. Balok	14	5	10	6
20. Bandengan	30	23	16	99
JUMLAH 1998	508	274	487	454
1997	551	307	289	263

Sumber data : Statistik Kecamatan Kota Kendal

Tabel : 4.1.

**BANYAKNYA PUS AKSEPTOR KB AKTIF  
DIRINCI MENURUT KELURAHAN  
TAHUN 1998**

KELURAHAN	PUS	KONTRASEPSI		
		IUD	PIL	KONDOM
(1)	(2)	(3)	(4)	(5)
01. Sukodono	349	12	3	-
02. Candiroto	432	1	5	1
03. Trompo	365	5	-	-
04. Jotang	254	5	1	1
05. Tunggulrejo	105	7	3	-
06. Sijeruk	418	12	7	6
07. Jetis	166	1	1	-
08. Bugangin	248	23	-	-
09. Langenharjo	1.036	105	11	26
10. Kalibuntu Wetan	351	15	3	13
11. Kebondalem	716	44	7	16
12. Ketapang	657	9	5	5
13. Banyutowo	509	9	-	1
14. Karangsan	698	33	6	7
15. Patukangan	244	33	4	5
16. Pegulon	336	73	5	23
17. Pekauman	157	32	12	1
18. Ngilir	317	43	-	2
19. Balok	174	3	-	2
20. Bandengan	583	2	3	1
JUMLAH 1998	8.146	497	76	110
1997	7.326	497	68	312

Sumber data : RPLKB Kec. Kota Kendal



Tabel : 4.1. lanjutan

**BANYAKNYA PUS AKSEPTOR KB AKTIF  
DIRINCI MENURUT KELURAHAN  
TAHUN 1998**

KELURAHAN	KONTRASEPSI				
	INP	SUNTIK	MOP	MOW	JUMLAH
(1)	(6)	(7)	(8)	(9)	(10)
01. Sukodono	2	182	66	8	273
02. Candirototo	16	224	92	5	344
03. Trompo	23	167	63	7	285
04. Jotang	23	104	68	8	210
05. Tungguirejo	10	37	19	8	84
06. Sijeruk	36	138	27	4	230
07. Jetis	9	87	25	6	129
08. Bugangin	112	80	38	10	263
09. Langenharjo	17	396	178	36	769
10. Kalibuntu Wetan	8	137	67	16	259
11. Kebondalem	33	317	115	33	565
12. Ketapang	62	245	171	20	517
13. Banyutowo	90	156	161	4	421
14. Karang Sari	17	324	155	15	557
15. Patukangan	4	98	38	13	195
16. Pegulon	4	100	25	34	264
17. Pekauman	5	78	14	5	147
18. Ngilir	20	105	69	17	256
19. Balok	11	49	52	3	120
20. Bandengan	7	213	100	11	337
JUMLAH 1998	509	3.237	1.563	263	6.225
1997	270	2.847	1.940	128	6.062

Sumber data : PLKB Kec. Kote Kendal

Tabel : 4.2.

**BANYAKNYA PEMELUK AGAMA  
DIRINCI MENURUT KELURAHAN  
TAHUN 1998**

KELURAHAN	ISLAM	KRISTEN		BUDHA	HINDU
		PROT.	KTL.		
(1)	(2)	(3)	(4)	(5)	(6)
01. Sukodono	2.164	-	6	-	-
02. Candiroto	2.566	-	4	-	-
03. Trompoc	2.425	14	-	-	-
04. Jotang	1.788	-	-	-	-
05. Tungguirejo	591	5	-	-	-
06. Sijeruk	2.306	-	3	-	-
07. Jetis	921	-	-	-	-
08. Bugangin	1.410	-	16	-	-
09. Langenharjo	4.516	13	70	-	8
10. Kalibuntu Wetan	2.113	-	41	-	-
11. Kebondalem	4.420	45	48	8	4
12. Ketapang	3.449	9	-	-	-
13. Banyutowo	3.090	-	-	-	-
14. Karang Sari	4.436	116	39	9	-
15. Patukangan	1.377	35	57	-	-
16. Pegulon	2.238	81	61	19	5
17. Pekauman	1.069	24	26	14	1
18. Ngilir	1.946	5	4	-	2
19. Balok	1.112	11	-	-	-
20. Bandengan	3.817	10	-	-	-
JUMLAH 1998	47.754	368	375	50	20
1997	47.392	368	375	50	20

umber data : Statistik Kec. Kota Kendal

Tabel : 4.3.

**BANYAKNYA TEMPAT IBADAH  
DIRINCI MENURUT KELURAHAN  
TAHUN 1998**

KELURAHAN	JENIS TEMPAT IBADAH			
	MASJID	GEREJA	KUIL	MUSOLA
(1)	(2)	(3)	(4)	(5)
01. Sukodono	1	-	-	11
02. Candiroto	1	-	-	9
03. Trompo	1	-	-	9
04. Jotang	1	-	-	8
05. Tunggulrejo	1	-	-	-
06. Sijeruk	1	-	-	5
07. Jetis	1	-	-	4
08. Bugangin	2	-	-	5
09. Langenharjo	-	-	-	10
10. Kalibuntu Wetan	-	-	-	8
11. Kebondalem	1	3	-	18
12. Ketapang	1	-	-	12
13. Banyutowo	1	-	-	13
14. Karang Sari	2	1	-	7
15. Patukangan	-	1	-	6
16. Pegulon	1	1	-	9
17. Pekauman	1	-	-	4
18. Ngilir	-	-	-	5
19. Balok	-	-	-	3
20. Bandengan	1	-	-	5
<b>JUMLAH</b>	<b>15</b>	<b>6</b>	<b>-</b>	<b>135</b>

Sumber data : Statistik Desa

Tabel : 4.4.

**PESERTA CALON JAMAAH HAJI  
DIRINCI PER KELURAHAN  
TAHUN: 1996 - 1998**

KELURAHAN	CALON JAMAAH HAJI		
	1996	1997	1998
(1)	(2)	(3)	(4)
01. Sukodono	5	5	-
02. Candioto	1	2	2
03. Trompo	1	3	-
04. Jotang	2	-	-
05. Tunggulrejo	-	-	-
06. Sijeruk	-	-	-
07. Jetis	-	-	-
08. Bugangin	3	5	-
09. Langenharjo	4	4	2
10. Kalibuntu Wetan	-	-	-
11. Kebondalem	7	20	4
12. Ketapang	6	5	-
13. Banyutowo	6	2	1
14. Karang Sari	1	4	1
15. Patukangan	-	3	-
16. Pegulon	4	3	3
17. Pekauman	6	3	1
18. Ngilir	-	-	-
19. Balok	2	-	-
20. Bandengan	4	3	-
<b>JUMLAH</b>	<b>52</b>	<b>62</b>	<b>14</b>

Sumber data : KUA Kecamatan Kota Kendal

Tabel : 4.5.

**BANYAKNYA NIKAH, TALAK, CERAI DAN RUJUK  
DIRINCI MENURUT KELURAHAN  
TAHUN 1998**

KELURAHAN	BANYAKNYA			
	NIKAH	TALAK	CERAI	RUJUK
(1)	(2)	(3)	(4)	(5)
01. Sukodono	23	-	1	-
02. Candiroto	22	-	-	-
03. Trompo	23	2	1	-
04. Jotang	15	1	1	-
05. Tunggulrejo	8	-	-	-
06. Sijeruk	17	1	-	-
07. Jetis	4	2	-	-
08. Bugangin	7	1	2	-
09. Langenharjo	42	1	-	-
10. Kallbuntu Wetan	22	-	-	-
11. Kebondalem	51	-	-	-
12. Ketapang	13	2	-	-
13. Banyutowo	33	4	-	-
14. Karangsari	50	-	-	-
15. Patukangan	12	2	-	-
16. Pegulon	23	-	-	-
17. Pekauman	14	2	-	-
18. Ngilir	34	-	1	-
19. Balok	7	-	-	-
20. Bandengan	38	1	2	-
<b>JUMLAH</b>	<b>458</b>	<b>19</b>	<b>8</b>	<b>-</b>

Sumber data : KUA Kec. Kota Kendal

Tabel : 4.6.

**BANYAKNYA SEKOLAH TK, MURID DAN GURU  
DIRINCI MENURUT KELURAHAN  
TAHUN 1998**

KELURAHAN	BANYAKNYA		
	SEKOLAH	MURID	GURU
(1)	(2)	(3)	(4)
01. Sukodono	-	-	-
02. Candirote	-	-	-
03. Trompo	1	80	14
04. Jotang	-	-	-
05. Tunggulrejo	-	-	-
05. Sijeruk	-	-	-
07. Jetis	-	-	-
08. Bugangin	1	16	2
09. Langenharjo	1	24	3
10. Kalibuntu Wetan	1	32	2
11. Kebondalem	2	77	5
12. Ketapang	1	42	3
13. Banyutowo	-	-	-
14. Karang Sari	2	244	13
15. Patukangan	2	56	8
16. Pegulon	3	224	12
17. Pekauman	1	25	2
18. Ngilir	1	46	3
19. Balok	1	40	1
20. Bandengan	2	70	5
<b>JUMLAH</b>	<b>19</b>	<b>977</b>	<b>73</b>

Sumber data : Depdikbud Kecamatan Kota Kendal

Tabel : 4.7.

**BANYAKNYA SEKOLAH DASAR, MURID DAN GURU  
DIRINCI MENURUT KELURAHAN  
TAHUN 1998**

KELURAHAN	BANYAKNYA		
	SEKOLAH	MURID	GURU
(1)	(2)	(3)	(4)
01. Sukodono	2	260	17
02. Candiroto	2	462	14
03. Trompo	2	381	12
04. Jotang	2	213	16
05. Tunggulrejo	1	195	7
06. Sijeruk	2	242	6
07. Jetis	-	-	-
08. Bugangin	1	262	8
09. Langenharjo	4	752	28
10. Kalibuntu Wetan	1	187	7
11. Kebondalem	2	339	15
12. Ketapang	2	447	14
13. Banyutowo	2	320	4
14. Karang Sari	3	497	22
15. Patukangan	2	147	18
16. Pegulon	2	426	13
17. Pekaumen	1	265	6
18. Ngilir	2	355	12
19. Balok	1	193	9
20. Bandengan	3	625	24
<b>JUMLAH</b>	<b>37</b>	<b>6.578</b>	<b>252</b>

Sumber data : Depdikbud Kecamatan Kota Kendal

Tabel : 4.8.

**BANYAKNYA MADRASAH IBTIDAIYAH, MURID DAN GURU  
DIRINCI MENURUT KELURAHAN  
TAHUN 1998**

KELURAHAN	BANYAKNYA		
	SEKOLAH	MURID	GURU
(1)	(2)	(3)	(4)
01. Sukodono	-	-	-
02. Candiroto	-	-	-
03. Trompo	-	-	-
04. Jotang	-	-	-
05. Tunggulrejo	-	-	-
06. Sijeruk	-	-	-
07. Jetis	-	-	-
08. Bugangin	1	66	6
09. Langenharjo	-	-	-
10. Kalibuntu Wetan	1	93	9
11. Kebondalem	-	-	-
12. Ketapang	-	-	-
13. Banyutowo	-	-	-
14. Karangsari	-	-	-
15. Patukangan	-	-	-
16. Pegulon	-	-	-
17. Pekauman	1	202	6
18. Ngilir	-	-	-
19. Balok	-	-	-
20. Bandengan	-	-	-
<b>JUMLAH</b>	<b>3</b>	<b>351</b>	<b>21</b>

Sumber data : Depdikbud Kecamatan Kota Kendal



Tabel : 4.9.

**BANYAKNYA SEKOLAH LANJUTAN PERTAMA NEGERI,  
MURID DAN GURU DIRINCI MENURUT KELURAHAN  
TAHUN 1998**

KELURAHAN	BANYAKNYA		
	SEKOLAH	MURID	GURU
(1)	(2)	(3)	(4)
01. Sukodono	1	450	18
02. Candireto	-	-	-
03. Trompo	-	-	-
04. Jotang	-	-	-
05. Tunggulrejo	-	-	-
06. Sijeruk	-	-	-
07. Jetis	-	-	-
08. Bugangin	-	-	-
09. Langenharjo	-	-	-
10. Kalibuntu Wetan	-	-	-
11. Kebondalem	-	-	-
12. Ketapang	-	-	-
13. Banyutowo	-	-	-
14. Karang Sari	-	-	-
15. Patukangan	2	1.242	68
16. Pegulon	-	-	-
17. Pekauman	-	-	-
18. Ngilir	-	-	-
19. Balok	-	-	-
20. Bandengan	-	-	-
<b>JUMLAH</b>	<b>3</b>	<b>1.692</b>	<b>86</b>

Sumber data : Depdikbud Kecamatan Kota Kendal

Tabel : 4.10.

**BANYAKNYA SEKOLAH LANJUTAN PERTAMA SWASTA,  
MURID DAN GURU DIRINCI MENURUT KELURAHAN  
TAHUN 1998**

KELURAHAN	BANYAKNYA		
	SEKOLAH	MURID	GURU
(1)	(2)	(3)	(4)
01. Sukodono	-	-	-
02. Candiroto	-	-	-
03. Trompo	-	-	-
04. Jotang	-	-	-
05. Tunggulrejo	-	-	-
06. Sijeruk	-	-	-
07. Jetis	-	-	-
08. Bugangin	1	495	40
09. Langenharjo	1	270	24
10. Kalibuntu Wetan	-	-	-
11. Kebondalem	-	-	-
12. Ketapang	-	-	-
13. Banyutowo	-	-	-
14. Karang Sari	-	-	-
15. Patukangan	-	-	-
16. Pegulon	2	525	45
17. Pekauman	1	176	15
18. Ngilir	-	-	-
19. Balok	-	-	-
20. Bandengan	-	-	-
<b>JUMLAH</b>	<b>5</b>	<b>1.466</b>	<b>124</b>

Sumber data : Depdikbud Kecamatan Kota Kendal

Tabel : 4.11.

**BANYAKNYA SEKOLAH LANJUTAN ATAS NEGERI,  
MURID DAN GURU DIRINCI MENURUT KELURAHAN  
TAHUN 1998**

KELURAHAN	BANYAKNYA		
	SEKOLAH	MURID	GURU
(1)	(2)	(3)	(4)
01. Sukodono	-	-	-
02. Candirote	-	-	-
03. Trompo	-	-	-
04. Jotang	-	-	-
05. Tunggulrejo	-	-	-
06. Sijeruk	-	-	-
07. Jetis	1	246	27
08. Bugangin	1	1.277	98
09. Langenharjo	-	-	-
10. Kalibuntu Wetan	-	-	-
11. Kebondalem	-	-	-
12. Ketapang	-	-	-
13. Banyutowo	-	-	-
14. Karang Sari	-	-	-
15. Patukangan	-	-	-
16. Pegulon	-	-	-
17. Pekauman	-	-	-
18. Ngilir	-	-	-
19. Balok	-	-	-
20. Bandengan	-	-	-
JUMLAH	2	1.523	125

Sumber data : Depdikbud Kecamatan Kota Kendal

Tabel : 4.12.

**BANYAKNYA SEKOLAH LANJUTAN ATAS SWASTA,  
MURID DAN GURU DIRINCI MENURUT KELURAHAN  
TAHUN 1998**

KELURAHAN	BANYAKNYA		
	SEKOLAH	MURID	GURU
(1)	(2)	(3)	(4)
01. Sukodono	-	-	-
02. Candiroto	-	-	-
03. Trompo	-	-	-
04. Jotang	-	-	-
05. Tunggulrejo	-	-	-
06. Sijeruk	-	-	-
07. Jetis	-	-	-
08. Bugangin	-	-	-
09. Langenharjo	1	245	15
10. Kalibuntu Wetan	-	-	-
11. Kebondalem	1	349	19
12. Ketapang	-	-	-
13. Banyutowo	-	-	-
14. Karang Sari	-	-	-
15. Patukangan	-	-	-
16. Pegulon	1	324	25
17. Pekauman	2	338	27
18. Ngilir	1	236	55
19. Balok	-	-	-
20. Bandengan	-	-	-
<b>JUMLAH</b>	<b>6</b>	<b>1.492</b>	<b>141</b>

Sumber data : Masing-masing Sekolah di Kecamatan Kota Kendal

Tabel : 4.13.

**BANYAKNYA DOKTER, TENAGA MEDIS (MANTRI KESEHATAN),  
DUKUN BAYI, BIDAN DAN JURU SUNAT  
DIRINCI MENURUT KELURAHAN  
TAHUN 1998**

KELURAHAN	BANYAKNYA				
	DOKTER	MANTRI KES.	BIDAN	DUKUN BAYI	JURU SUNAT
(1)	(2)	(3)	(4)	(5)	(6)
01. Sukodono	1	2	-	2	-
02. Candiroto	-	1	-	2	-
03. Trompo	-	-	1	3	-
04. Jotang	-	-	1	3	-
05. Tunggulrejo	-	1	1	1	-
06. Sijeruk	-	-	1	-	-
07. Jetis	-	-	-	2	-
08. Bugangin	1	2	1	1	1
09. Langenharjo	-	3	-	1	-
10. Kalibuntu Wetan	-	1	1	3	-
11. Kebondalem	4	2	4	1	1
12. Ketapang	-	1	1	1	-
13. Banyutowo	-	1	2	2	-
14. Karang Sari	1	2	1	2	1
15. Patukangan	3	1	1	1	-
16. Peguion	4	5	1	-	1
17. Pekauman	1	-	1	1	-
18. Ngilir	7	-	1	1	-
19. Balok	-	-	-	-	-
20. Bandengan	-	1	1	2	-
<b>JUMLAH</b>	<b>22</b>	<b>28</b>	<b>19</b>	<b>29</b>	<b>4</b>

Sumber data : Lap. Statistik Kec. Kota Kendal

Tabel : 4.14.

**BANYAKNYA RUMAH SEHAT A, B, C  
DIRINCI MENURUT KELURAHAN  
TAHUN 1998**

KELURAHAN	TYPE RUMAH SEHAT			JUMLAH
	A	B	C	
(1)	(2)	(3)	(4)	(5)
01. Sukodono	72	2	372	446
02. Candiroto	8	2	372	382
03. Trompo	57	20	636	713
04. Jotang	52	19	356	427
05. Tunggulrejo	-	175	200	375
06. Sijeruk	1	24	281	306
07. Jetis	16	-	672	688
08. Bugangin	148	-	374	522
09. Langenharjo	279	115	265	659
10. Kalibuntu Wetan	88	39	326	453
11. Kebondalem	354	44	530	928
12. Ketapang	206	31	287	524
13. Banyutowo	40	29	516	585
14. Karangsan	107	47	268	422
15. Patukangan	15	62	534	611
16. Pegulon	347	28	330	705
17. Pekauman	87	136	593	816
18. Ngilir	57	417	967	1.441
19. Balok	14	45	272	331
20. Bandengan	17	2	372	391
<b>JUMLAH</b>	<b>1.955</b>	<b>1.237</b>	<b>8.523</b>	<b>11.725</b>

Sumber data : Kaur Bang Kec. Kota Kendal

Tabel : 4.15.

**BANYAKNYA SARANA AIR BERSIH  
DIRINCI MENURUT KELURAHAN  
TAHUN 1998**

KELURAHAN	SUMUR ARTETIS	SPT	SUMUR GALI	PELANG- GAN PAM
(1)	(2)	(3)	(4)	(5)
01. Sukodono	2	49	227	-
02. Candiroto	-	29	130	-
03. Trompo	-	20	95	-
04. Jetang	-	30	105	-
05. Tunggulrejo	1	-	44	-
06. Sijeruk	-	10	123	36
07. Jetis	1	10	128	-
08. Bugangin	1	27	100	60
09. Langenharjo	1	20	231	283
10. Kalibuntu Wetan	1	11	247	71
11. Kebondalem	1	10	445	369
12. Ketapang	-	20	207	30
13. Banyutowo	1	13	78	-
14. Karang Sari	2	15	114	200
15. Patukangan	-	3	26	209
16. Pegulon	2	2	23	374
17. Pekauman	1	-	14	288
18. Ngilir	2	-	16	137
19. Balok	-	10	28	16
20. Bandengan	4	-	10	245
<b>JUMLAH</b>	<b>20</b>	<b>279</b>	<b>2.391</b>	<b>2.318</b>

Sumber data : Puskesmas I &amp; II

Tabel : 4.15.

**BANYAKNYA JAMBAAN UMUM DAN JAMBAAN KELUARGA  
DIRINCI MENURUT KOTA KENDAL  
TAHUN 1998**

KELURAHAN	JAMBAAN		
	UMUM	INPRES	SWADAYA
(1)	(2)	(3)	(4)
01. Sukodono	-	105	55
02. Candiroto	-	110	30
03. Trompo	1	50	37
04. Jotang	1	5	13
05. Tunggulrejo	1	10	21
05. Sijeruk	2	100	34
07. Jetis	-	-	20
08. Bugangin	2	100	10
09. Langenharjo	3	6	258
10. Kalibuntu Wetan	3	-	71
11. Kebondalem	6	-	152
12. Ketapang	-	-	28
13. Banyutowo	-	-	12
14. Karang Sari	3	-	49
15. Patukangan	3	-	189
16. Pegulon	3	-	323
17. Pekauman	7	-	114
18. Ngilir	-	-	65
19. Balok	-	-	20
20. Bandengan	-	-	15
<b>JUMLAH</b>	<b>35</b>	<b>486</b>	<b>1.516</b>

Sumber data : Statistik Kecamatan Kota Kendal



Tabel : 4.17.

**BANYAKNYA FASILITAS KESEHATAN  
DIRINCI MENURUT KELURAHAN  
TAHUN 1998**

KELURAHAN	FASILITAS KESEHATAN		
	RSU	PUSKESMAS	PUSKESMAS PEMBANTU
(1)	(2)	(3)	(4)
01. Sukodono	-	1	-
02. Candirote	-	-	-
03. Trompo	-	-	-
04. Jotang	-	-	-
05. Tunggulrejo	-	-	-
06. Sijeruk	-	-	-
07. Jetis	-	-	-
08. Bugangin	-	-	1
09. Langenharjo	-	-	-
10. Kalibuntu Wetan	-	-	-
11. Kebondalem	-	-	-
12. Ketapang	-	-	-
13. Banyutowo	-	-	-
14. Karang Sari	-	1	-
15. Patukangan	-	-	-
16. Peguion	-	-	1
17. Pekauman	-	-	-
18. Ngilir	1	-	-
19. Balok	-	-	1
20. Bandengan	-	-	-
<b>JUMLAH</b>	<b>1</b>	<b>2</b>	<b>3</b>

Sumber data: Statistik Kelurahan

Tabel : 4.18

**BANYAKNYA PENDERITA CACAT DI WILAYAH  
KECAMATAN KOTA KENDAL DI RINCI PER KELURAHAN  
TAHUN 1998**

KELURAHAN	JENIS PENDERITA				
	TUNA NETRA	TUBUH	MEN TAL	BISU TULI	JUM LAH
(1)	(2)	(3)	(4)	(5)	(6)
01. Sukodono	6	2	8	-	16
02. Candiroto	1	9	-	-	10
03. Trompo	-	3	2	1	6
04. Jotang	2	-	-	-	2
05. Tungguirejo	-	-	-	1	1
06. Sijeruk	2	3	-	1	6
07. Jetis	1	3	1	1	6
08. Bugangin	-	4	5	-	9
09. Langenharjo	3	2	8	1	14
10. Kalibuntu Wetan	1	3	3	-	7
11. Kebondalem	6	9	6	-	21
12. Ketapang	4	7	3	-	14
13. Banyutowo	5	6	4	5	20
14. Karangari	3	5	1	1	10
15. Patukangan	2	3	3	1	9
16. Pegulon	-	-	2	3	5
17. Pekauman	-	2	2	1	5
18. Ngilir	3	1	-	1	5
19. Balok	-	4	2	-	6
20. Bandengan	-	4	2	3	9
<b>JUMLAH</b>	<b>39</b>	<b>70</b>	<b>52</b>	<b>20</b>	<b>181</b>

Sumber data : Dinas Sosial Kec. Kota Kendal

Tabel : 5.1.

**LUAS PANEN DAN PRODUKSI PADI  
DIRINCI MENURUT KELURAHAN  
TAHUN 1998**

KELURAHAN	PADI SAWAH	
	LUAS ( Ha )	PRODUKSI ( Ton )
(1)	(2)	(3)
01. Sukodono	83	539
02. Candiroto	93	231
03. Trompo	83	581
04. Jotang	125	750
05. Tunggulrejo	39	234
06. Sijeruk	135	810
07. Jetis	51	306
08. Bugangin	66	462
09. Langenharjo	66	462
10. Kalibuntu Wetan	218	1.308
11. Kebondalem	163	978
12. Ketapang	166	1.162
13. Banyutowo	396	2.212
14. Karang Sari	454	1.658
15. Patukangan	-	-
16. Pegulon	-	-
17. Pekauman	43	301
18. Ngilir	132	792
19. Balok	200	1.260
20. Bandengan	112	705
JUMLAH	2.430	14.048

Sumber data : Mantri Tani Kecamatan Kota Kendal

Tabel : 5.2.

**PRODUKSI TANAMAN PERDAGANGAN  
KECAMATAN KOTA KENDAL  
TAHUN 19998**

TAHUN	KELAPA ( BUTIR )	TEMPAKAU ( Kw )	KAPOK ( Kg )
(1)	(2)	(3)	(4)
1992	315.375	30	285
1993	310.576	778	289
1994	310.444	579	273
1995	311.022	678	298
1996	310.312	750	327
1997	310.311	777	328
1998	310.300	800	

Sumber Data : Disbun. Kec. Kota Kendal.

Tabel : 5.2.

**LUAS PANEN DAN PRODUKSI IKAN  
KECAMATAN KOTA KENDAL  
TAHUN 1998**

BULAN	LUAS PANEN (ha)	PRODUKSI BANDENG (Ton)	PRODUKSI UDANG (Ton)	LUAS PANEN (M-2)	PROD. LELE (Ton)
(1)	(2)	(3)	(4)	(5)	(5)
01. Januari	111	51,6	62,8	5.900	28,7
02. Pebruari	109	53,3	55,0	1.785	11,2
03. Maret	92	52,8	64,8	1.600	14,9
04. April	71	52,7	56,7	1.930	9,4
05. Mei	76	51,7	65,8	615	3,5
06. Juni	72	50,3	61,0	300	2,4
07. Juli	-	-	57,0	680	4,1
08. Agustus	33	20,2	65,4	-	-
09. September	42	24,2	61,9	1.420	8,1
10. Oktober	39	23,0	80,6	300	2,4
11. November	40	25,3	55,0	-	-
12. Desember	43	25,7	50,6	300	2,6
<b>JUMLAH 1998</b>	<b>728</b>	<b>430,8</b>	<b>736,5</b>	<b>14.830</b>	<b>87,3</b>

Sumber data : Mantri Perikanan Kec. Kota Kendal

Tabel : 5.3.

**BANYAKNYA TERNAK BESAR DAN KECIL  
KECAMATAN KOTA KENDAL DIRINCI MENURUT KELURAHAN  
TAHUN 1998**

KELURAHAN	TERNAK BESAR DAN KECIL				
	SAPI	KERBAU	KUDA	KAMBING	DOMBA
(1)	(2)	(3)	(4)	(5)	(6)
01. Sukodono	-	-	-	-	70
02. Candiroto	3	15	1	-	-
03. Trompo	-	-	6	690	19
04. Jotang	-	2	-	15	4
05. Tunggalrejo	-	-	-	40	-
06. Sijeruk	2	10	-	6	-
07. Jetis	10	-	-	97	18
08. Bugangin	-	-	-	-	35
09. Langenharjo	-	14	-	-	15
10. Kalibuntu Wetan	3	2	1	62	-
11. Kebondalem	-	7	2	53	-
12. Ketapang	-	-	-	15	87
13. Banyutowo	-	7	-	-	447
14. Karang Sari	-	-	-	-	40
15. Patukangan	-	-	-	42	9
16. Peguon	-	-	-	43	-
17. Pekauman	-	-	-	-	7
18. Ngilir	-	-	-	-	12
19. Balok	-	3	-	-	8
20. Bandengan	-	-	2	400	-
<b>JUMLAH</b>	<b>18</b>	<b>60</b>	<b>12</b>	<b>1.483</b>	<b>771</b>

Sumber data : Petugas Peternakan Kec. Kota Kendal

Tabel : 5.4.

**BANYAKNYA UNGGAS KECAMATAN KOTA KENDAL  
DIRINCI MENURUT KELURAHAN  
TAHUN 1998**

KELURAHAN	AYAM KAMPUNG	AYAM RAS	ITIK	ITIK MANILA
(1)	(2)	(3)	(4)	(5)
01. Sukodono	3.250	-	81	17
02. Candiroto	3.251	-	349	47
03. Trompo	2.100	-	200	28
04. Jotang	1.150	-	200	10
05. Tunggulrejo	517	-	33	9
06. Sijeruk	1.375	-	27	20
07. Jetis	1.550	-	-	7
08. Bugangin	1.250	47	300	9
09. Langenharjo	2.650	300	600	29
10. Kalibuntu Wetan	1.920	-	75	-
11. Kebondalem	1.105	115	27	7
12. Ketapang	4.952	-	950	27
13. Banyutowo	3.372	-	621	191
14. Karang Sari	3.150	-	4.663	143
15. Fatukangan	332	-	-	-
16. Pegulon	775	-	-	8
17. Pekauman	670	-	-	5
18. Ngilir	350	-	1.000	4
19. Balok	1.725	-	715	-
20. Bandengan	3.600	-	300	6
<b>JUMLAH</b>	<b>39.074</b>	<b>462</b>	<b>10.141</b>	<b>569</b>

Sumber data : Petugas Peternakan Kec. Kota Kendal

Tabel : 6.1,

**PANJANG JALAN  
KECAMATAN KOTA KENDAL  
TAHUN 1998**

KEADAAN	PANJANG JALAN ( Km )		
	1996	1997	1998
(1)	(2)	(3)	(4)
<b>I. Jenis Permukaan</b>			
a. Aspal	80,90	80,90	80,90
b. Kerikil	0,60	0,60	0,60
c. Tanah	0,50	0,50	0,50
<b>JUMLAH</b>	<b>82,00</b>	<b>82,00</b>	<b>82,00</b>
<b>ii. Kondisi Jalan</b>			
a. Baik	30,00	30,00	30,00
b. Sedang	25,00	25,00	25,00
c. Rusak	27,00	27,00	27,00
d. Rusak Berat	0,00	0,00	0,00
<b>JUMLAH</b>	<b>82,00</b>	<b>82,00</b>	<b>82,00</b>
<b>iii. Kelas Jalan</b>			
a. Kelas I	-	-	-
b. Kelas II	4	4	4
c. Kelas III	9,500	9,500	9,500
d. Kelas IIIA	2,4	2,4	2,4
e. Kelas IV	9,80	9,80	9,80
f. Kelas V	56,70	56,70	56,70
<b>JUMLAH</b>	<b>82,200</b>	<b>82,200</b>	<b>82,200</b>

Sumber Data : Monografi Desa



Tabel 6.2.

**BANYAKNYA SARANA ANGKUTAN DARAT BERMOTOR  
DIRINCI MENURUT KELURAHAN  
TAHUN 1998**

KELURAHAN	ANGKUTAN DARAT BERMOTOR				
	COLT	BUS	TRUK	MOBIL PRIBADI	SEPEDA MOTOR
(1)	(2)	(3)	(4)	(5)	(6)
01. Sukodono	2	-	-	8	18
02. Candirote	1	-	-	1	79
03. Trompo	9	1	1	5	36
04. Jotang	2	-	-	1	46
05. Tunggulrejo	-	-	-	1	26
06. Sijeruk	-	-	-	6	41
07. Jetis	2	-	1	2	65
08. Bugangin	2	-	2	17	56
09. Langenharjo	5	-	5	10	189
10. Kalibuntu Wetan	1	-	-	19	63
11. Kebondalem	2	-	-	23	120
12. Ketapang	12	4	9	6	82
13. Banyutowo	1	-	-	-	23
14. Karang Sari	9	-	-	2	103
15. Patukangan	7	-	-	14	47
16. Pegulon	29	-	-	119	239
17. Pekzuman	-	-	8	22	16
18. Ngilir	5	-	3	6	21
19. Balok	-	-	-	1	31
20. Bandengan	1	-	-	4	10
<b>JUMLAH</b>	<b>90</b>	<b>5</b>	<b>29</b>	<b>267</b>	<b>1.311</b>

Sumber data : Statistik Kec. Kota Kendal

Tabel : 6.3.

**BANYAKNYA SARANA ANGKUTAN DARAT  
KENDARAAN TAK BERMOTOR  
DIRINCI MENURUT KELURAHAN  
TAHUN 1998**

KELURAHAN	KENDARAAN TAK BERMOTOR		
	DOKAR	GROBAK	BECAK
(1)	(2)	(3)	(4)
01. Sukodono	-	2	18
02. Candiroto	-	9	14
03. Trompo	1	-	40
04. Jotang	6	-	46
05. Tunggulrejo	-	2	15
06. Sijeruk	-	1	27
07. Jetis	-	-	33
08. Bugangin	-	-	10
09. Langenharjo	-	-	13
10. Kalibuntu Wetan	-	-	29
11. Kebondalem	-	-	4
12. Ketapang	-	-	20
13. Banyutowo	-	-	-
14. Karang Sari	-	1	23
15. Patukangan	-	-	8
16. Pegulon	-	1	6
17. Pekauman	-	-	4
18. Ngilir	-	-	15
19. Balok	-	-	12
20. Bandengan	2	2	10
<b>JUMLAH</b>	<b>9</b>	<b>18</b>	<b>352</b>

Sumber data : Statistik Kec. Kota Kendal

Tabel : 6.4.

**BANYAKNYA PESAWAT RADIO, TELEVISI DAN LISTRIK PLN  
MENURUT KELURAHAN KECAMATAN KOTA KENDAL  
TAHUN 1958**

KELURAHAN	RADIO	TV	TELEPON	LISTRIK
				PLN
(1)	(2)	(3)	(4)	(5)
01. Sukodono	10	26	5	118
02. Candiroto	16	81	-	113
03. Trompo	25	42	1	150
04. Jotang	15	32	-	77
05. Tunggulrejo	50	36	-	30
06. Sijeruk	60	305	1	325
07. Jetis	42	98	-	77
08. Bugangin	36	220	6	125
09. Langenharjo	39	245	28	650
10. Kalibuntu Wetan	45	63	3	175
11. Kebondalem	39	225	17	686
12. Ketapang	17	234	4	685
13. Banyutowo	32	90	11	472
14. Karang Sari	41	147	6	525
15. Fatukangan	67	118	24	545
16. Pegulon	150	104	63	232
17. Pekauman	10	60	24	518
18. Ngilir	27	106	7	237
19. Balok	32	64	-	237
20. Bandengan	70	150	1	71
<b>JUMLAH</b>	<b>823</b>	<b>2.444</b>	<b>201</b>	<b>8.049</b>

Sumber data : Statistik Kec. Kota Kendal