

# KECAMATAN HULU PALIK

# DALAM ANGKA

*Hulu Palik Subdistrict in Figures*

# 2023



**BADAN PUSAT STATISTIK  
KABUPATEN BENGKULU UTARA  
BPS STATISTICS OF BENGKULU UTARA REGENCY**

# KECAMATAN HULU PALIK

## DALAM ANGKA

*Hulu Palik Subdistrict in Figures*

# 2023



BADAN PUSAT STATISTIK  
KABUPATEN BENGKULU UTARA  
BPS STATISTICS OF BENGKULU UTARA REGENCY

**KECAMATAN HULU PALIK DALAM ANGKA**  
**Hulu Palik Subdistrict Subdistrict in Figures**  
**2023**

ISSN: 2623-1298

No. Publikasi/*Publication Number*: 17030.2312

Katalog /*Catalog*: 1102001.1703053

Ukuran Buku/*Book Size*: 14,8 cm x 21 cm

Jumlah Halaman/*Number of Pages* : xxvi + 98 hal/*pages*

Naskah/*Manuscript*:

BPS Kabupaten Bengkulu Utara

*BPS-Statistics of Bengkulu Utara Regency*

Penyunting/*Editor*:

BPS Kabupaten Bengkulu Utara

*BPS-Statistics of Bengkulu Utara Regency*

Desain Kover/*Cover Design*:

BPS Kabupaten Bengkulu Utara

*BPS-Statistics of Bengkulu Utara Regency*

Ilustrasi Kover/*Cover Illustration*:

BPS Kabupaten Bengkulu Utara

*BPS-Statistics of Bengkulu Utara Regency*

Diterbitkan oleh/*Published by*:

© BPS Kabupaten Bengkulu Utara/*BPS-Statistics of Bengkulu Utara Regency*

Dicetak oleh/*Printed by*:

Perum Percetakan Republik Indonesia Cabang Bengkulu

Dilarang mengumumkan, mendistribusikan, mengomunikasikan, dan/atau menggandakan sebagian atau seluruh isi buku ini untuk tujuan komersil tanpa izin tertulis dari Badan Pusat Statistik Kabupaten Bengkulu Utara.

*Prohibited to announce, distribute, communicate, and/or copy part or all of this book for commercial purpose without permission from BPS-Statistics Indonesia of Bengkulu Utara Regency*

**TIM PENYUSUN/TEAM MEMBERS**

**Pengarah/Director**

Iin Inayati, S.ST, M.M

**Penanggung Jawab/Persons in Charge**

Iin Inayati, S.ST, M.M

**Penyunting/Editors**

Martono Hadi Saputro, SE

**Pengolah Data dan Penulis Naskah/Data Processor and Writers**

Deni Adeniya, S.S.T

**Penata Letak/Layout Designers**

Deni Adeniya, S.S.T

<https://bengkuluutar.ac.id>



## KONTRIBUTOR DATA/DATA CONTRIBUTORS

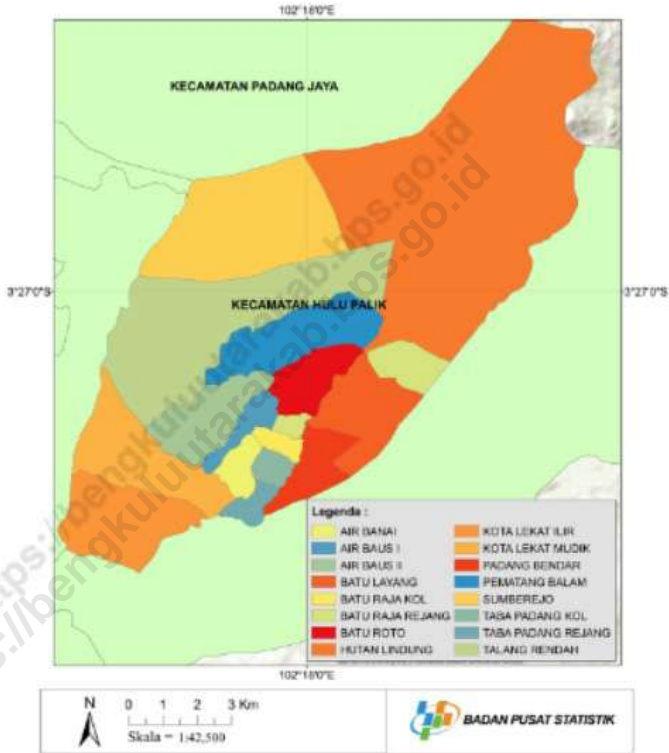
1. Kementerian Agama/*Ministry of Religious Affair*
2. Kementerian Pendidikan dan Kebudayaan/*Ministry of Education and Culture*
3. Badan Meteorologi Klimatologi dan Geofisika/*Meteorological, Climatology, and Geophysical Agency*
4. Badan Pusat Statistik/*BPS-Statistics Indonesia*
5. Dinas Kependudukan dan Catatan Sipil Kabupaten Bengkulu Utara
6. Dinas Pengendalian Penduduk dan Keluarga Berencana Kab Bengkulu Utara
7. Dinas Perkebunan Kabupaten Bengkulu Utara
8. Dinas Perikanan Kabupaten Bengkulu Utara
9. Dinas Tanaman Pangan, Hortikultura dan Peternakan Kabupaten Bengkulu Utara
10. Utara
11. Dinas Pariwisata Kabupaten Bengkulu Utara
12. BPMPD Kabupaten Bengkulu Utara
13. Kepolisian Resor Bengkulu Utara
14. Kantor Kecamatan Hulu Palik



# PETA WILAYAH KECAMATAN HULU PALIK

## MAP OF Hulu Palik Subdistrict

Sketsa Peta Kecamatan Hulu Palik







**KEPALA BPS KABUPATEN BENGKULU UTARA**  
**CHIEF STATISTICIAN OF BENGKULU UTARA REGENCY**



**IIN INAYATI, S.ST, M.M**





## KATA PENGANTAR

Publikasi “KECAMATAN HULU PALIK DALAM ANGKA 2023” ini merupakan lanjutan dari publikasi-publikasi sebelumnya dan merupakan upaya dalam mengembangkan perstatistikan daerah untuk menyediakan data yang terpadu bagi berbagai keperluan daerah.

Dalam publikasi ini disajikan tabel-tabel, grafik serta uraian-uraian singkat mengenai berbagai bidang. Hal ini dimaksudkan, agar pemakai data akan cepat mendapat gambaran mengenai Kecamatan Hulu Palik dewasa ini, kemajuan pembangunan yang dicapai, potensi daerah bagi penanaman modal baik domestik maupun luar negeri.

Data statistik yang disajikan dalam publikasi ini merupakan data resmi dari berbagai sumber instansi pemerintah dan swasta. Penyajian datanya diusahakan dalam bentuk tabel statistik yang dapat dengan mudah menunjukkan konsistensinya dan keterpaduannya. Berhasil dengan baik publikasi ini adalah berkat kerjasama yang baik dari Kecamatan Hulu Palik dan bantuan segenap dinas/ instansi serta badan-badan swasta dalam memberikan data yang diperlukan.

Berhubungan dengan itu kami menyampaikan terima kasih kepada Kecamatan Hulu Palik atas kerjasamanya dan terima kasih pula kepada semua pihak yang membantu dalam penyiapan publikasi ini.

Terima Kasih.

Argamakmur, September 2023  
Kepala BPS  
Kabupaten Bengkulu Utara

**IIN INAYATI, S.S.T, M.M**



## **PREFACE**

*This publication “HULU PALIK DISTRICT IN FIGURES 2023” is a continuation of previous publications and is an effort to develop regional statistics to provide integrated data for various regional needs.*

*In this publication, tables, graphs and descriptions are presented brief about various fields. This is intended so that data users will quickly get an overview of Hulu Palik District today, progress development achieved, regional potential for domestic investment or abroad.*

*The statistical data presented in this publication is official data from various sources from government and private agencies. Efforts have been made to present the data in the form of a statistical table that can easily show its consistency and its integration. The success of this publication is thanks to cooperation good services from Hulu Palik District and assistance from all departments/agencies and agencies private sector in provide data Which required.*

*In this regard, we express our thanks to Hulu Palik District for its cooperation and thanks also to all parties who assisted in the preparation of this publication.*

Thank You.

*Arga Makmur, September 2023  
Chief Statistician of  
Kabupaten Bengkulu Utara*

**IIN INAYATI, S.S.T, M.M**

## DAFTAR ISI/CONTENTS

	Halaman <i>Page</i>
Kata Pengantar/ <i>Preface</i> .....	xii
Daftar Isi/ <i>Contents</i> .....	xiii
Daftar Tabel/ <i>List of Tables</i> .....	xv
Daftar Gambar/ <i>List of Figures</i> .....	xxi
Penjelasan Umum/ <i>Explanatory Notes</i> .....	xxiii
Daftar Singkatan/ <i>List of Abbreviation</i> .....	xxv
1. Geografi dan Iklim/ <i>Geography and Climate</i> .....	1
2. Pemerintahan/ <i>Government</i> .....	11
3. Penduduk/ <i>Population</i> .....	21
4. Sosial dan Kesejahteraan Rakyat/ <i>Social and Welfare</i> .....	31
5. Pertanian/ <i>Agriculture</i> .....	59
6. Pariwisata, Transportasi, dan Komunikasi/ <i>Tourism, Transportation, and Communication</i> .....	73
7. Perbankan, Koperasi, dan Perdagangan/ <i>Banking, Cooperative, and Trade</i> 87	



## DAFTAR TABEL/LIST OF TABLES

	Halaman Page
<b>1. GEOGRAFI DAN IKLIM/GEOGRAPHY AND CLIMATE</b>	
<b>1.1 KEADAAN GEOGRAFI GEOGRAPHY CONDITION</b>	
1.1.1 Luas Daerah Menurut Desa/Kelurahan di Kecamatan Hulu Palik, 2022 <i>Total Area by Villages/Kelurahan in Hulu Palik Subdistrict, 2022.....</i>	8
1.1.2 Jarak ke Ibukota Kecamatan dan Ibukota Kabupaten/Kota Menurut Desa/Kelurahan di Kecamatan Hulu Palik (km), 2022 <i>Distance to the Subdistrict Capital and Regency/Municipal Capital by Villages/Kelurahan in Hulu Palik Subdistrict (km), 2022 .....</i>	9
<b>1.2 KEADAAN IKLIM CLIMATE CONDITION</b>	
1.2.1 Pengamatan Unsur Iklim Menurut Bulan di Stasiun Hulu Palik, 2022 <i>Observation of Climate Elements by Month at Hulu Palik Station, 2022 .....</i>	10
<b>2. PEMERINTAHAN/GOVERNMENT</b>	
<b>2.1 WILAYAH ADMINISTRATIF ADMINISTRATIVE AREA</b>	
2.1.1 Jumlah Rukun Warga (RW) dan Rukun Tetangga (RT) Menurut Desa/Kelurahan di Kecamatan Hulu Palik, 2022 <i>Number of Rukun Warga and Rukun Tetangga by Villages/ Kelurahan in Hulu Palik Subdistrict, 2022 .....</i>	18
<b>2.2 SUMBER DAYA MANUSIA HUMAN RESOURCES</b>	
2.2.1 Jumlah Pegawai Negeri Sipil Menurut Pemerintah Daerah dan Jenis Kelamin, 2022 <i>Number of Civil Servants by Local Government and Sex, 2022 .....</i>	19
2.2.2 Jumlah Pegawai Negeri Sipil Pemerintah Daerah Kecamatan Hulu Palik Menurut Tingkat Pendidikan dan Jenis Kelamin, 2022	



<i>Number of Civil Servants of Hulu Palik District Government by Educational Level and Sex, 2022 .....</i>	20
--	----

### **3. PENDUDUK/POPULATION**

3.1	Penduduk, Distribusi Persentase Penduduk, Kepadatan Penduduk, Rasio Jenis Kelamin Penduduk Menurut Desa/Kelurahan di Kecamatan Hulu Palik, 2022 <i>Population, Percentage Distribution of Population, Population Density, and Population Sex Ratio by Villages/Kelurahan in Hulu Palik Subdistrict, 2022 .....</i>	28
3.2	Jumlah Penduduk Menurut Kelompok Umur dan Jenis Kelamin di Kecamatan Hulu Palik, 2022 <i>Population by Age Groups and Sex in Hulu Palik Subdistrict, 2022 .....</i>	30

### **4. SOSIAL DAN KESEJAHTERAAN RAKYAT/SOCIAL AND WELFARE**

#### **4.1 PENDIDIKAN EDUCATION**

4.1.1	Banyaknya Desa <sup>1</sup> /Kelurahan yang Memiliki Fasilitas Sekolah Menurut Tingkat Pendidikan di Kecamatan Hulu Palik, 2020–2022 <i>Number of Villages<sup>1</sup>/Kelurahan Having Educational Facilities by Educational Level in Hulu Palik Subdistrict, 2020–2022 .....</i>	38
4.1.2	Jumlah Sekolah Menurut Tingkat Pendidikan di Kecamatan Hulu Palik, 2021/2022 dan 2022/2023 <i>Number of Schools by Educational Level in Hulu Palik Subdistrict, 2021/2022 and 2022/2023.....</i>	39
4.1.3	Jumlah Guru Menurut Tingkat Pendidikan di Kecamatan Hulu Palik, 2021/2022 dan 2022/2023 <i>Number of Teachers by Educational Level in Hulu Palik Subdistrict, 2021/2022 and 2022/2023.....</i>	40
4.1.4	Jumlah Murid Menurut Tingkat Pendidikan di Kecamatan Hulu Palik, 2021/2022 dan 2022/2023 <i>Number of Pupils by Educational Level in Hulu Palik Subdistrict, 2021/2022 and 2022/2023.....</i>	41

#### **4.2 KESEHATAN**

**HEALTH**

4.2.1	Banyaknya Desa <sup>1</sup> /Kelurahan yang Memiliki Sarana Kesehatan Menurut Jenis Sarana Kesehatan di Kecamatan Hulu Palik, 2020–2022 <i>Number of Villages<sup>1</sup>/Kelurahan Health Facilities by Type of Health Facilities in Hulu Palik Subdistrict, 2020–2022</i> .....	42
4.2.2	Banyaknya Warga Penderita Kekurangan Gizi Menurut Desa/Kelurahan di Kecamatan Hulu Palik, 2021 <i>Number of People with Malnutrition by Villages/Kelurahan in Hulu Palik Subdistrict, 2021</i> .....	43
<b>4.3</b>	<b>PERUMAHAN DAN LINGKUNGAN HOUSING AND ENVIRONMENT</b>	
4.3.1	Banyaknya Desa <sup>1</sup> /Kelurahan Menurut Sumber Air Minum Sebagian Besar Keluarga di Kecamatan Hulu Palik, 2020–2022 <i>Number of Villages<sup>1</sup>/Kelurahan by Drinking Water Source of Majority Family in Hulu Palik Subdistrict, 2020–2022</i> .....	44
4.3.2	Banyaknya Keluarga Menurut Desa/Kelurahan dan Jenis Pengguna Listrik di Kecamatan Hulu Palik, 2022 <i>Number of Family by Villages/Kelurahan and Type of Electricity Consumer in Hulu Palik Subdistrict, 2022</i> .....	45
4.3.3	Banyaknya Desa <sup>1</sup> /Kelurahan Menurut Sumber Penerangan Jalan Utama Desa/Kelurahan di Kecamatan Hulu Palik, 2020–2022 <i>Number of Villages<sup>1</sup>/Kelurahan by Source of Villages/Kelurahan's Main Street Illumination in Hulu Palik Subdistrict, 2020–2022</i> .....	46
4.3.4	Banyaknya Desa <sup>1</sup> /Kelurahan Menurut Penggunaan Fasilitas Tempat Buang Air Besar Sebagian Besar Keluarga di Kecamatan Hulu Palik, 2020–2022 <i>Number of Villages<sup>1</sup>/Kelurahan by Toilet Facility Used by Majority Family in Hulu Palik Subdistrict, 2020–2022</i> .....	47
4.3.5	Banyaknya Desa/Kelurahan Menurut Jenis Bahan Bakar untuk Memasak yang Digunakan Sebagian Besar Keluarga di Kecamatan Hulu Palik, 2022 <i>Number of Villages/Kelurahan by Type of Cooking Fuel Used by Majority Family in Hulu Palik Subdistrict, 2022</i> .....	48

**4.4 AGAMA DAN SOSIAL LAINNYA  
RELIGION AND OTHER SOCIAL AFFAIRS**

4.4.1	Jumlah Tempat Peribadatan Menurut Desa/ Kelurahan di Kecamatan Hulu Palik, 2022 <i>Number of Worship Places by Villages/Kelurahan in Hulu Palik Subdistrict, 2022</i> .....	49
4.4.2	Banyaknya Kejadian Bencana Alam Menurut Desa/Kelurahan dan Jenis Bencana Alam di Kecamatan Hulu Palik, 2021 <i>Number of Natural Disaster Events by Villages/Kelurahan and Type of Natural Disaster in Hulu Palik Subdistrict, 2021</i> .....	50
4.4.3	Banyaknya Korban Jiwa Akibat Bencana Alam Menurut Desa/ Kelurahan dan Jenis Bencana Alam di Kecamatan Hulu Palik, 2021 <i>Number of Fatalities Due to Natural Disasters by Villages/Kelurahan and Type of Natural Disaster in Hulu Palik Subdistrict, 2021</i> .....	53
4.4.4	Keberadaan Fasilitas/Upaya Antisipasi/Mitigasi Bencana Alam Menurut Desa/Kelurahan di Kecamatan Hulu Palik, 2022 <i>Existence of Facilities/Efforts for Anticipation/Mitigation of Natural Disasters by Villages/Kelurahan by Villages/Kelurahan in Hulu Palik Subdistrict, 2022</i> .....	56
4.4.5	Banyaknya Desa/Kelurahan yang Memiliki Kelompok Kegiatan Olahraga Menurut Jenis Olahraga dan Ketersediaan Fasilitas/ Lapangan Olahraga di Kecamatan Hulu Palik, 2022 <i>Number of Villages/Kelurahan Having Sport Activities Groups by Type of Sport and Availability of Sport Facilities/Fields in Hulu Palik Subdistrict, 2022</i> .....	58

**5. PERTANIAN/AGRICULTURE**

5.1	Luas Panen Tanaman Sayuran dan Buah-buahan Semusim Menurut Jenis Tanaman di Kecamatan Hulu Palik (ha), 2019–2022 <i>Harvested Area of Seasonal Vegetables and Fruits by Kind of Plant in Hulu Palik Subdistrict (ha), 2019–2022</i> .....	66
5.2	Produksi Tanaman Sayuran dan Buah-buahan Semusim Menurut Jenis Tanaman di Kecamatan Hulu Palik (kuintal), 2019–2022 <i>Production of Seasonal Vegetables and Fruits by Kind of Plant in Hulu Palik Subdistrict (quintal), 2019–2022</i> .....	67
5.3	Luas Panen Tanaman Biofarmaka Menurut Jenis Tanaman di Kecamatan Hulu Palik (m <sup>2</sup> ), 2019–2022	

	<i>Harvested Area of Medicinal Plants by Kind of Plant in Hulu Palik Subdistrict (m<sup>2</sup>), 2019–2022.....</i>	68
5.4	Produksi Tanaman Biofarmaka Menurut Jenis Tanaman di Kecamatan Hulu Palik (kg), 2019–2022 <i>Production of Medicinal Plants by Kind of Plant in Hulu Palik Subdistrict (kg), 2019–2022 .....</i>	69
5.5	Luas Panen Tanaman Hias Menurut Jenis Tanaman di Kecamatan Hulu Palik (m <sup>2</sup> ), 2019–2022 <i>Harvested Area of Ornamental Plants by Kind of Plant in Hulu Palik Subdistrict (m<sup>2</sup>), 2019–2022.....</i>	70
5.6	Produksi Tanaman Hias Menurut Jenis Tanaman di Kecamatan Hulu Palik (tangkai), 2019–2022 <i>Production of Ornamental Plants by Kind of Plant n Hulu Palik Subdistrict (stalks), 2019–2022 .....</i>	71
5.7	Produksi Buah-Buahan dan Sayuran Tahunan Menurut Jenis Tanaman di Kecamatan Hulu Palik (kuintal), 2019–2022 <i>Production of Annual Fruits and Vegetables by Kind of Plant in Hulu Palik Subdistrict (quintal), 2019–2022 .....</i>	72
<b>6.</b>	<b>PARIWISATA, TRANSPORTASI, DAN KOMUNIKASI/TOURISM, TRANSPORTATION, AND COMMUNICATION</b>	
<b>6.1</b>	<b>PARIWISATA TOURISM</b>	
6.1.1	Jumlah Sarana Akomodasi Menurut Desa/Kelurahan dan Jenis Akomodasi di Kecamatan Hulu Palik, 2022 <i>Number of Accomodation Facilities by Villages/Kelurahan and Type of Accomodation in Hulu Palik Subdistrict, 2022 .....</i>	80
<b>6.2</b>	<b>TRANSPORTASI TRANSPORTATION</b>	
6.2.1	Prasarana dan Sarana Transportasi Antar Desa/Kelurahan Menurut Desa/Kelurahan di Kecamatan Hulu Palik, 2022 <i>Inter-Villages/Kelurahan Transportation Infrastructure and Facilities by Villages/Kelurahan in Hulu Palik Subdistrict, 2022.....</i>	81
<b>6.3</b>	<b>KOMUNIKASI COMMUNICATION</b>	

6.2.2	Keberadaan Kantor Pos/Pos Pembantu/Rumah Pos, Pos Keliling, dan Perusahaan/Agen Jasa Ekspedisi Swasta Menurut Desa/Kelurahan di Kecamatan Hulu Palik, 2022 <i>Number of Post Office/Subsidiary of Post Office, Mobile Portal Service, Private Expedition Service Company by Villages/Kelurahan in Hulu Palik Subdistrict, 2022.....</i>	83
6.3.1	Jumlah Menara Telepon seluler dan Operator Layanan Komunikasi Telepon Seluler Menurut Desa/ Kelurahan di Kecamatan Hulu Palik, 2022 <i>Number of Base Transceiver Station (BTS) and Cellular Phone Communication Service Operators by Villages/Kelurahan in Hulu Palik Subdistrict, 2022 .....</i>	84
6.3.2	Kekuatan Sinyal Telepon Seluler dan Jenis Sinyal Internet Telepon Seluler Menurut Desa/Kelurahan di Kecamatan Hulu Palik, 2022 <i>The Strengh of Celular Phone Signal by Villages/Kelurahan in Hulu Palik Subdistrict, 2022 .....</i>	85
<b>7. PERBANKAN, KOPERASI, DAN PERDAGANGAN/BANKING, COOPERATIVE, AND TRADE</b>		
7.1	Banyaknya Sarana Lembaga Keuangan Bank Menurut Desa/ Kelurahan dan Jenis Bank di Kecamatan Hulu Palik, 2022 <i>Number of Bank by Villages/Kelurahan and Type of Bank in Hulu Palik Subdistrict, 2022 .....</i>	94
7.2	Banyaknya Koperasi Aktif Menurut Menurut Desa/Kelurahan dan Jenis Koperasi di Kecamatan Hulu Palik, 2022 <i>Number of Cooperative by Villages/Kelurahan and Type of Cooperative in Hulu Palik Subdistrict, 2022.....</i>	95
7.3	Banyaknya Sarana Perdagangan Menurut Desa/Kelurahan dan Jenis Sarana Perdagangan di Kecamatan Hulu Palik, 2022 <i>Number of Trade Facilities by Villages/Kelurahan and Type of Trade Facilities in Hulu Palik Subdistrict, 2022.....</i>	97

## DAFTAR GAMBAR/LIST OF FIGURES

		Halaman Page
1.1	Jarak ke Ibukota Kecamatan Menurut Desa Kelurahan di kecamatan Hulu Palik (km), 2022 <i>Distance to the subdistrict capital by Village/Kelurahan in Hulu Palik Subdistricts, 2022</i> .....	6
1.2	Jarak ke Ibukota Kabupaten Kota Menurut Desa/ Kelurahan di Kecamatan Hulu Palik (km), 2022 <i>Distance to Regency/Municipal Capital by Village/Kelurahan in Hulu Palik Subdistrict (km), 2022</i> .....	7
2.1	Jumlah Rukun Tetangga (RT) dan Dusun Menurut Desa Kelurahan di kecamatan Hulu Palik, 2022 <i>Number of Rukun Tetangga dan Dusun by Villages/ Kelurahan in Hulu Palik Subdistrict, 2022</i> .....	16
2.2	Jumlah Pegawai Negeri Sipil Menurut Pemerintah Daerah dan Jenis Kelamin, 2022 <i>Number of Civil Servants by Local Government and Sex, 2022</i> ... ..	17
3.1	Penduduk Menurut Jenis Kelamin di Kecamatan Hulu Palik, 2022.. <i>Population by Sex in Hulu Palik Subdistrict, 2022</i> .....	26
3.2	Persentase Penduduk Menurut Desa/Kelurahan di Kecamatan Hulu Palik, 2022 <i>Persentase of The Population y Villages/Kelurahan in Hulu Palik Subdistrict, 2022</i> .....	27
4.1	Banyaknya Desa/Kelurahan yang Memiliki Fasilitas Sekolah Menurut Tingkat Pendidikan di Kecamatan Hulu Palik, 2022 <i>Number of Villages/Kelurahan Having Educational Facilities by Educational Level in Hulu Palik Subdistrict, 2022</i> .....	36
4.2	Banyaknya Desa/Kelurahan yang Memiliki Sarana Kesehatan Menurut Jenis Sarana Kesehatan di Kecamatan Hulu Palik, 2022 <i>Number of Villages' /Kelurahan Health Facilities by Type of Health Facilities in Hulu Palik Subdistrict, 2022</i> .....	37
5.1	Produksi Tanaman Sayuran dan Buah-buahan Semusim Menurut Jenis Tanaman di Kecamatan Hulu Palik (kuintal), 2021–2022	

	Halaman Page
	64
5.2	65
6.1	78
6.2	79
7.1	92
7.2	93

## PENJELASAN UMUM/EXPLANATORY NOTES

Tanda-tanda, satuan-satuan, dan lain-lainnya yang digunakan dalam publikasi ini adalah sebagai berikut:

*Symbols, measurement units, and acronyms which are used in this publication, are as follows:*

### 1. TANDA-TANDA/SYMBOLS

Data tidak tersedia/ <i>Data not available</i> .....	: ...
Tidak ada atau nol / <i>Null or zero</i> .....	: -
Data dapat diabaikan/ <i>Data negligible</i> .....	: 0
Tanda decimal/ <i>Decimal point</i> .....	: ,
Data tidak dapat ditampilkan/ <i>Not applicable</i> .....	: NA
Angka estimasi/ <i>Estimated figures</i> .....	: e
Angka diperbaiki/ <i>Revised figures</i> .....	: r
Angka sementara/ <i>Preliminary figures</i> .....	: x
Angka sangat sementara/ <i>Very preliminary figures</i> .....	: xx
Angka sangat sangat sementara/ <i>Very very preliminary figures</i> .....	: xxx

### 2. SATUAN/UNITS

barel/ <i>barrel</i> .....	: 158,99 liter/ <i>litres</i> = 1/6,2898 m <sup>3</sup>
hektar (ha)/ <i>hectare (ha)</i> .....	: 10 000 m <sup>2</sup>
kilometer (km)/ <i>kilometres (km)</i> .....	: 1 000 meter/ <i>meters (m)</i>
knot/ <i>knot</i> .....	: 1,8523 km/jam ( <i>km/hour</i> )
kuintal/ <i>quintal</i> .....	: 100 kg
KWh .....	: 1 000 Watt hour
MWh .....	: 1 000 KWh
liter (untuk beras)/ <i>litre (for rice)</i> .....	: 0,80 kg
MMSCF .....	: 1/35,3 m <sup>3</sup>
metrik ton (m.ton)/ <i>metric ton (m. ton)</i> .....	: 0,98421 long ton = 1 000 kg
ons/ <i>ounce</i> .....	: 28,31 gram/ <i>grams</i>
ton .....	: 1 000 kg

Satuan lain: buah, dus, butir, helai/lembar, kaleng, batang, pulsa, ton kilometer (ton-km), jam, menit, persen (%).

*Other units: unit, pack, pieces, sheet, tin, pulse, ton-kilometres(ton-km), hour, minute, percent (%).*

Perbedaan angka di belakang koma disebabkan oleh pembulatan angka.

*The difference in decimal numbers is caused by rounding.*





## DAFTAR SINGKATAN/LIST OF ABBREVIATION

SI	: Stasiun Iklim/ <i>Climate Station</i>
SMPK	: Stasiun Meterologi Pertanian Khusus/ <i>Special Agricultural Meteorological Station</i>
t.t	: Tempat tidur/ <i>Bed</i>
BCG	: Bacillus Calmette Guerin
DPT	: Difteri, Pertusis, Tetanus/ <i>Diphtheria, Tetanus, and Pertussis</i>
TT	: Tetanus Toxoid
IOT	: Industri Obat Tradisional/ <i>Traditional Medicine Industry</i>
IKOT	: Industri Kecil Obat Tradisional/ <i>Traditional Medicine Small Industry</i>
Alkes	: Alat kesehatan/ <i>Health Kits</i>
PKRT	: Perbekalan Kesehatan Rumah tangga/ <i>Household Health Logistics</i>
Kompl	: Komplemen/ <i>Complement</i>
IRTP	: Industri Pangan Produksi Rumah Tangga/ <i>Foods Home Industry</i>
PBF	: Pedagang Besar Farmasi/ <i>Pharmacy Whole-seller</i>
GFK	: Gudang Farmasi Kab/Kota/Regency/ <i>Municipality Pharmacy Warehouse</i>
RB	: Rumah Bersalin/ <i>Delivery House</i>
Pustu	: Puskesmas pembantu/ <i>Auxiliary Public Health Center</i>
BP	: Balai Pengobatan/ <i>Polyclinic</i>
TPS	: Tempat Pembuangan Sampah Sementara / <i>landfill</i>
Jamkesmas	: Jaminan kesehatan masyarakat miskin/ <i>Poor public health insurance</i>
PJKMU	: Program Jaminan Kesehatan Masyarakat Umum/ <i>General Public Health Insurance Program</i>
SIUP	: Surat Ijin Usaha Perdagangan/ <i>Trading Permission Letter</i>
TDP	: Tanda Daftar Perusahaan/ <i>Company Registration Identity</i>
API	: Angka Pengenal Importir/ <i>Importer's Identity Number</i>



01

**GEOGRAFI DAN IKLIM**  
**GEOGRAPHY AND CLIMATE**

<https://bengkuluutarakab.bps.go.id>





**PENJELASAN TEKNIS****TECHNICAL NOTES**

1. Data geografi kecamatan di Kabupaten Bengkulu Utara terdiri atas luas wilayah, jarak antar ibukota kabupaten dengan kecamatan, dan ketinggian wilayah. Data tersebut berasal dari beberapa sumber yang berbeda, berdasarkan Peraturan Menteri Dalam Negeri Nomor 137 Tahun 2017 tanggal 29 Desember 2017, dari Informasi Kementerian Dalam Negeri Tahun 2018, dan Kantor Badan Pertanahan Nasional (BPN) Kabupaten Bengkulu Utara. Sedangkan data iklim bersumber dari Stasiun Klimatologi dan Geofisika Pulau Baai.
  2. Hujan adalah titik-titik air di udara atau awan yang sudah terlalu berat karena kandungan airnya sudah sangat banyak, sehingga akan jatuh kembali ke permukaan bumi sebagai hujan (presipitasi). Alat untuk mengukur hujan adalah fluviometer.
  3. Curah hujan merupakan ketebalan air hujan yang terkumpul pada luasan 1 m<sup>2</sup>. Satuan Curah hujan yang digunakan Badan Meteorologi, Klimatologi dan Geofisika (BMKG) adalah milimeter (mm). Curah hujan yang dihitung dengan satuan mm, yaitu air yang tertampung pada area seluas 1 m x 1 m (m<sup>2</sup>). Jadi curah hujan
1. *Geography data of subdistrict in Bengkulu Utara Regency consists of an area, the distance between the capital of the regency with the subdistricts, and altitude of the area. The data is based on Minister of Home Affairs Regulation Number 137/2017, December 29, 2017, based on Information from Ministry of Home Affairs, 2018 and the Regional Office of the National Land Agency (BPN) of Bengkulu Utara Regency. While climate data sourced from Climatological Station Pulau Baai.*
  2. *Rain is water droplets in the air or a cloud that is too heavy because the water content is already very much, so it will fall back to the earth's surface as rain (precipitation). Tools to measure rainfall is fluviometer.*
  3. *Rainfall is the thickness of the rainwater collected on an area of 1 m<sup>2</sup>. Unit precipitation used Meteorology and Geophysics Agency (BMKG) is millimeters (mm). Rainfall is calculated in mm, ie water being stored in an area of 1m x 1m (m<sup>2</sup>). So rainfall of 1 mm is the amount of water that fell from the sky as much as 1mm x 1m x 1m = 0,001 m<sup>3</sup> = 1 liters.*

1mm adalah jumlah air yang turun dari langit sebanyak 1mmx 1m x 1m = 0,001 m<sup>3</sup> = 1 liter.

4. Suhu udara (temperatur) adalah ukuran energi kinetik rata-rata dari pergerakan molekul-molekul. Suhu suatu benda ialah keadaan yang menentukan kemampuan benda tersebut untuk memindahkan (transfer) panas ke benda-benda lain atau menerima panas dari benda-benda lain tersebut. Dalam sistem dua benda, benda yang kehilangan panas dikatakan benda yang bersuhu lebih tinggi.
  5. Alat untuk mengukur temperatur adalah termometer. Namun dalam pengamatan meteorologi dan klimatologi, umumnya digunakan termometer kaca (liquid-in-glass thermometer) untuk peralatan konvensional dan termometer PT-100 untuk peralatan digital.
  6. Kelembaban udara/legas udara adalah tingkat kebasahan udara karena dalam udara air selalu terkandung dalam bentuk uap air. Kandungan uap air dalam udara hangat lebih banyak daripada kandungan uap air dalam udara dingin.
4. *Air temperature (temperature) is a measure of the average kinetic energy from the movement of molecules. Temperature of an object is the state which decides whether the object is to move (transfer) of heat to other objects. In a system of two objects, objects that heat loss is said to objects higher temperature.*
  5. *Instrument for measuring temperature is a thermometer. But in the observation of meteorology and climatology, commonly used glass thermometer (liquid-in-glass thermometer) for conventional equipment and thermometer PT-100 for digital equipment.*
  6. *Air humidity/air freshness is the level of wetness of the air because water is always contained in the form of water vapor. The water vapor content in warm air is greater than the water vapor content in cold air.*

**ULASAN**

Kabupaten Bengkulu Utara adalah salah satu kabupaten di Provinsi Bengkulu, yang beribukota di Kota Argamakmur. Luas wilayah Kabupaten Bengkulu Utara 4.424,60 kilometer persegi. Kabupaten Bengkulu Utara memiliki enam pulau. Lima Pulau berada di Kecamatan Enggano, yaitu Pulau Enggano, Pulau Dua, Pulau Merbau, Pulau Bangkai dan Pulau Satu. Pulau Bangkai, Satu Pulau lagi terletak di Kecamatan Putri Hijau, yaitu Pulau Mega.

Musim yang terjadi di wilayah Kabupaten Bengkulu Utara sebagaimana wilayah lainnya di Provinsi Bengkulu mempunyai dua musim, yaitu musim hujan yang terjadi di bulan Desember-Maret dan musim kemarau yang terjadi di bulan Juni-September. Sementara pada bulan April-Mei dan Oktober-November merupakan masa peralihan atau pancaroba.

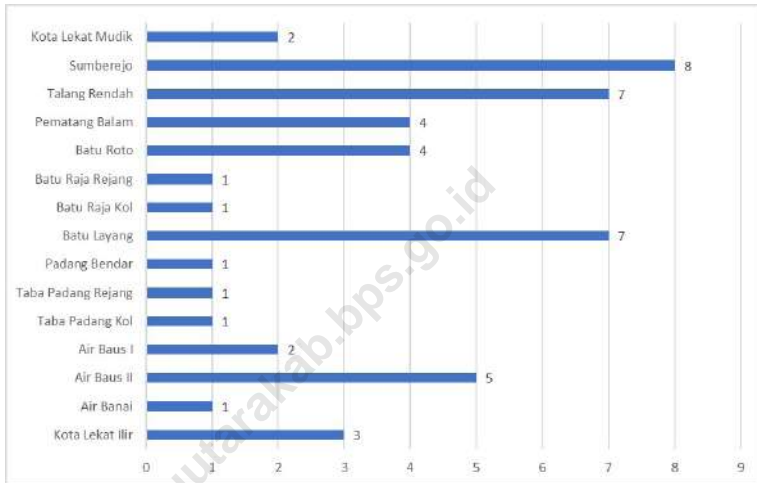
**DESCRIPTION**

*Bengkulu Utara regency is one of district in Bengkulu Province. The capital of Bengkulu Utara Regency is located in Argamakmur. Total area of Bengkulu Utara Regency reaches 4.424.60 square kilometers. Bengkulu Utara has six Islands. Five islands are located in Enggano Subdistrict. There are Enggano Island, Dua Island, Merbau Island, Bangkai Island and satu Island. The last one is Mega Island, located in Putri Hijau Subdistrict.*

*There are two seasons in the Bengkulu Utara Regency, as other regions in Bengkulu Province, the rainy season that occurs from December to March and the dry season that occurs from June to September. Meanwhile, from April to May and from October to November there is the transition season.*



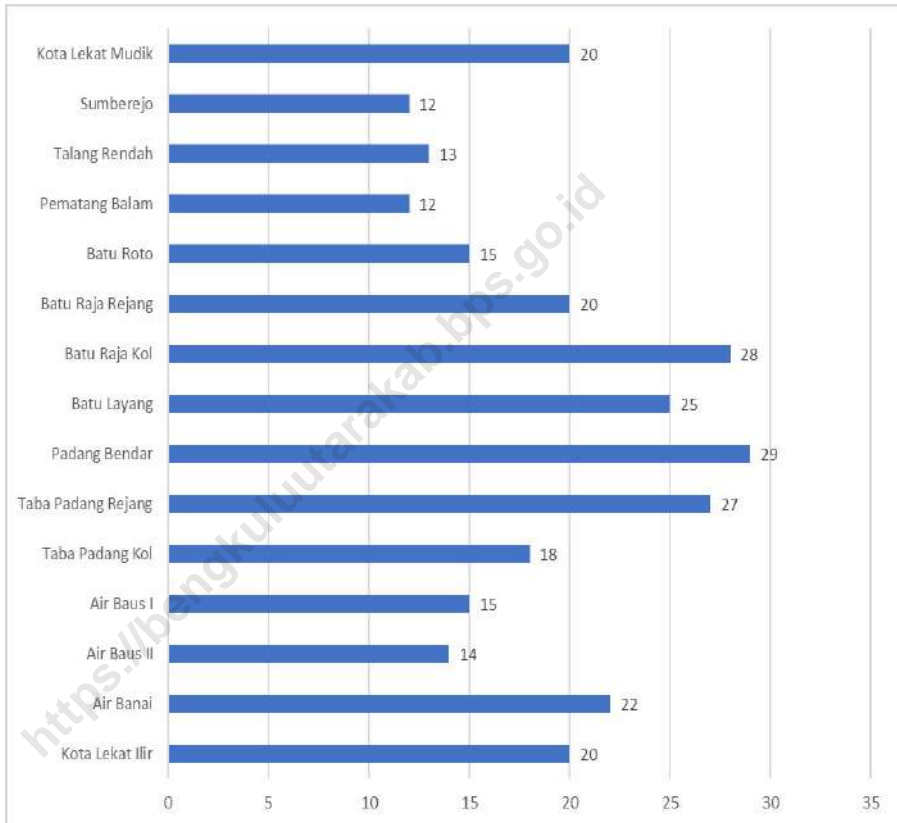
**Gambar 1.1**      **Jarak ke Ibukota Kecamatan Menurut Desa/Kelurahan di Kecamatan Hulu Palik (km), 2022**  
**Figures**            **Distance to the Subdistrict Capital by Village/Kelurahan in Hulu Palik Subdistrict (km), 2022**



Sumber/Source : BPS, Pendataan Potensi Desa (Podes) 2021/BPS-Statistics Indonesia, Village Potential Data Collecting 2021

**Gambar** 1.2  
**Figures**

**Jarak ke Ibukota Kabupaten/Kota Menurut Desa/  
Kelurahan di Kecamatan Hulu Palik (km), 2022**  
*Distance to Regency/Municipal Capital by Villages/  
Kelurahan in Hulu Palik Subdistrict (km), 2022*



Sumber/Source : BPS, Pendataan Potensi Desa (Podes) 2021/BPS-Statistics Indonesia, Village Potential Data Collecting 2021

## 1.1 KEADAAN GEOGRAFI GEOGRAPHY CONDITION

**Tabel 1.1.1 Luas Daerah Menurut Desa/Kelurahan di Kecamatan Hulu Palik, 2022**  
**Table Total Area by Villages/Kelurahan in Hulu Palik Subdistrict, 2022**

Desa/Kelurahan <i>Village/Kelurahan</i>	Luas <i>Total Area</i> (km <sup>2</sup> /sq.km)	Persentase terhadap Luas <i>Kecamatan</i> <i>Percentage to Subdistrict Area</i>
(1)	(2)	(3)
Kota Lekat Ilir	N/A	N/A
Air Banai	N/A	N/A
Air Baus II	N/A	N/A
Air Baus I	N/A	N/A
Taba Padang Kol	N/A	N/A
Taba Padang Rejang	N/A	N/A
Padang Bendar	N/A	N/A
Batu Layang	N/A	N/A
Batu Raja Kol	N/A	N/A
Batu Raja Rejang	N/A	N/A
Batu Roto	N/A	N/A
Pematang Balam	N/A	N/A
Talang Rendah	N/A	N/A
Sumberejo	N/A	N/A
Kota Lekat Mudik	N/A	N/A
<b>Kecamatan Hulu Palik</b>	N/A	N/A

Catatan/Note: -

Sumber/Source: -

**Tabel** 1.1.2  
**Table**

**Jarak ke Ibukota Kecamatan dan Ibukota Kabupaten/Kota Menurut Desa/Kelurahan di Kecamatan Hulu Palik (km), 2022**  
***Distance to the Subdistrict Capital and Regency/Municipal Capital by Villages/Kelurahan in Hulu Palik Subdistrict (km),***

<b>Desa/Kelurahan</b> <b><i>Village/Kelurahan</i></b>	<b>Jarak ke Ibukota Kecamatan</b> <b><i>Distance to Subdistrict Capital</i></b>	<b>Jarak ke Ibukota Kabupaten/ Kota</b> <b><i>Distance to Regency/Municipal Capital</i></b>
(1)	(2)	(3)
Kota Lekat Ilir	3	20
Air Banai	1	22
Air Baus II	5	14
Air Baus I	2	15
Taba Padang Kol	1	18
Taba Padang Rejang	1	27
Padang Bendar	1	29
Batu Layang	7	25
Batu Raja Kol	1	28
Batu Raja Rejang	1	20
Batu Roto	4	15
Pematang Balam	4	12
Talang Rendah	7	13
Sumberejo	8	12
Kota Lekat Mudik	2	20

Catatan/Note: -

Sumber/Source: BPS, Pendataan Potensi Desa (Podes) 2021/BPS-Statistics Indonesia, Village Potential Data Collecting 2021

## 1.2 KEADAAN IKLIM CLIMATE CONDITION

**Tabel** 1.2.1 **Pengamatan Unsur Iklim Menurut Bulan di Stasiun Hulu Palik, 2022**  
**Table** *Observation of Climate Elements by Month at Hulu Palik Station, 2022*

Bulan Month	Jumlah Curah Hujan Number of Precipitation (mm)	Jumlah Hari Hujan (hari) Number of Rainy Days (day)
(1)	(2)	(3)
Januari/January	N/A	N/A
Februari/February	N/A	N/A
Maret/March	N/A	N/A
April/April	N/A	N/A
Mei/May	N/A	N/A
Juni/June	N/A	N/A
Juli/July	N/A	N/A
Agustus/August	N/A	N/A
September/September	N/A	N/A
Oktober/October	N/A	N/A
November/November	N/A	N/A
Desember/December	N/A	N/A

Catatan/Note: ....

Sumber/Source: ....

02

**PEMERINTAHAN  
GOVERNMENT**

<https://bengkuluutarakab.bps.go.id>



**PENJELASAN TEKNIS**

1. Desa adalah desa dan desa adat atau yang disebut dengan nama lain, selanjutnya disebut desa adalah kesatuan masyarakat hukum yang memiliki batas wilayah yang berwenang untuk mengatur dan mengurus urusan pemerintahan, kepentingan masyarakat setempat berdasarkan prakarsa masyarakat, hak asal usul, dan/atau hak tradisional yang diakui dan dihormati dalam sistem pemerintahan Negara Kesatuan Republik Indonesia.
2. Kelurahan adalah pembagian wilayah administratif di Indonesia di bawah kecamatan. Dalam konteks otonomi daerah di Indonesia, kelurahan merupakan wilayah kerja lurah sebagai Perangkat Daerah Kabupaten atau Kota. Kelurahan dipimpin oleh seorang kepala kelurahan yang disebut lurah selaku perangkat kecamatan dan bertanggung jawab kepada camat. Lurah diangkat oleh bupati/wali kota atas usul sekretaris daerah dari pegawai negeri sipil yang memenuhi persyaratan sesuai dengan ketentuan peraturan perundang-undangan (Undang-Undang Nomor 23 Tahun 2014 Tentang Pemerintahan Daerah).
3. Unit Permukiman Transmigrasi (UPT) adalah satuan

**TECHNICAL NOTES**

1. *Village is a village and traditional village or what is called by another name, hereinafter referred to as village is a legal community unit that has territorial boundaries that are authorized to regulate and manage government affairs, the interests of the local community based on community initiatives, origin rights, and/or traditional rights recognized and respected in the government system of the Unitary State of the Republic of Indonesia.*
2. *Kelurahan is the division of administrative areas in Indonesia under subdistricts. In the context of regional autonomy in Indonesia, the kelurahan is the work area of the lurah as a Regency or City Regional Apparatus. The village is led by a chief called the lurah as the subdistrict apparatus and is responsible to the sub-district head. Lurah is appointed by the regent at the suggestion of the regional secretary from a civil servant who meets the requirements in accordance with the provisions of the legislation (Law Number 23 of 2014 concerning Regional Government).*
3. *The Transmigration Settlement Unit (UPT) is a transmigration*



permukiman transmigrasi yang berfungsi sebagai tempat tinggal dan tempat usaha transmigran yang sejak awal direncanakan untuk membentuk suatu desa atau bergabung dengan desa setempat. Organisasi UPT merupakan kelembagaan yang bersifat sementara dibentuk sekurang-kurangnya 2 bulan sebelum transmigran ditempatkan dan paling lama 5 tahun.

4. Satuan Permukiman Transmigrasi (SPT) adalah satuan permukiman potensial yang ditetapkan sebagai permukiman transmigrasi untuk mendukung pusat pertumbuhan ekonomi pada wilayah yang sudah ada atau sedang berkembang sesuai dengan rencana tata ruang wilayah.
5. Nagari adalah kesatuan masyarakat hukum adat yang memiliki batas-batas wilayah tertentu, dan berwenang untuk mengatur dan mengurus kepentingan masyarakat setempat berdasarkan filosofi adat Minangkabau (Adat Basandi Syarak, Syarak Basandi Kitabullah) dan atau berdasarkan asal-usul dan adat-istiadat setempat dalam wilayah Provinsi Sumatera Barat (Peraturan Pemerintah Nomor 72 Tahun 2005). Satu nagari terdiri dari beberapa jorong/korong. Orang yang memimpin jorong/korong disebut sebagai Kepala Jorong atau Wali Korong.

*settlement unit that functions as a residence and a place of business transmigrants who originally planned to form a village or join a local village. The UPT organization is a temporary institution formed at least 2 months before transmigrants are placed and a maximum of 5 years.*

4. *Transmigration Settlement Unit (SPT) is a potential settlement unit designated as a transmigration settlement to support economic growth centers in areas that already exist or are redeveloping in accordance with the regional spatial plan.*
5. *Nagari is a customary law community unit that has certain territorial boundaries, and is authorized to regulate and manage the interests of the local community based on the Minangkabau traditional philosophy (Adat Basandi Syarak, Syarak Basandi Kitabullah) and or based on local origins and customs within the province. West Sumatra (Government Regulation No. 72 of 2005). One nagari consists of several jorong/korong. The person who leads the jorong/korong is referred to as the head of the jorong or the guardian of the korong.*

**ULASAN**

Jumlah SLS terkecil dibawah wilayah Administrasi Desa di Kecamatan Hulu Palik diantaranya adalah Dusun. Desa dengan wilayah SLS terkecil terbanyak adalah Pematang Balam dan Sumberejo. Seluruh wilayah administrasi dibawah Kecamatan Hulu Palik adalah pemerintahan Desa sebanyak 15 desa. Tidak ada desa yang berstatus kelurahan atau wilayah administrasi lainnya.

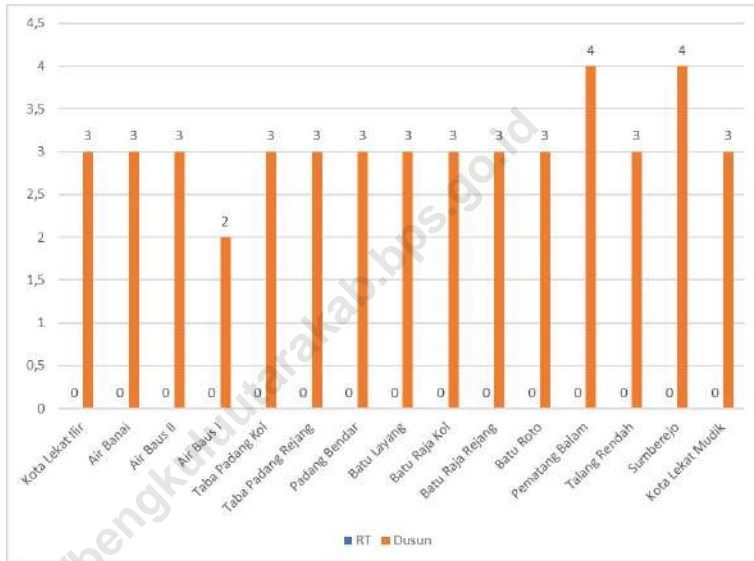
**DESCRIPTION**

*The smallest number of SLS under the Village Administration Hulu Palik subdistrict is Dusun. The village with the largest SLS is Pematang Balam dan Sumberejo. The entire administrative area under the Hulu Palik subdistrict is the village administration of 15 villages. There is no village that has status kelurahan or other administrative areas.*

<https://bengkuluutarakab.bps.go.id>

**Gambar 2.1** Jumlah Rukun Tetangga (RT) dan Dusun Menurut Desa/ Kelurahan di Kecamatan Hulu Palik, 2022

**Number of Rukun Tetangga dan Dusun by Villages<sup>1</sup> Kelurahan in Hulu Palik Subdistrict, 2022**



Sumber/Source : Kecamatan Hulu Palik / Hulu Palik Subdistrict

**Gambar** 2.2  
**Figures**

**Jumlah Pegawai Negeri Sipil Menurut Pemerintah Daerah dan Jenis Kelamin, 2022**

***Number of Civil Servants by Local Government and Sex, 2022***



Sumber/Source : Kecamatan Hulu Palik / Hulu Palik Subdistrict

## 2.1 WILAYAH ADMINISTRATIF ADMINISTRATIVE AREA

**Tabel 2.1.1** Jumlah Rukun Tetangga (RT) dan Dusun Menurut Desa/  
**Table** Jumlah Rukun Tetangga dan Dusun by Villages/  
**Number of Rukun Tetangga dan Dusun by Villages' /**  
**Kelurahan in Hulu Palik Subdistrict, 2022**

Desa/Kelurahan Village/Kelurahan	Rukun Tetangga (RT) Rukun Tetangga	Dusun Dusun
(1)	(2)	(3)
Kota Lekat Ilir	0	3
Air Banai	0	3
Air Baus II	0	3
Air Baus I	0	2
Taba Padang Kol	0	3
Taba Padang Rejang	0	3
Padang Bendar	0	3
Batu Layang	0	3
Batu Raja Kol	0	3
Batu Raja Rejang	0	3
Batu Roto	0	3
Pematang Balam	0	4
Talang Rendah	0	3
Sumberejo	0	4
Kota Lekat Mudik	0	3
<b>Kecamatan Hulu Palik</b>	<b>0</b>	<b>46</b>

Catatan/Note: -

Sumber/Source: Kecamatan Hulu Palik / Hulu Palik Subdistrict

## 2.2 SUMBER DAYA MANUSIA HUMAN RESOURCES

**Tabel 2.2.1** Jumlah Pegawai Negeri Sipil Menurut Pemerintah Daerah dan Jenis Kelamin, 2022  
**Table** *Number of Civil Servants by Local Government and Sex, 2022*

Pemerintah Daerah <i>Local Government</i>	Laki-Laki <i>Male</i>	Perempuan <i>Female</i>	Jumlah <i>Total</i>
(1)	(2)	(3)	(4)
Pemerintah Daerah Kecamatan Hulu Palik	13	2	15
Pemerintah Daerah Desa Kota Lekat Ilir	0	0	0
Pemerintah Daerah Desa Air Banai	0	0	0
Pemerintah Daerah Desa Air Baus II	0	0	0
Pemerintah Daerah Desa Air Baus I	0	0	0
Pemerintah Daerah Desa Taba Padang Kol	0	0	0
Pemerintah Daerah Desa Taba Padang Rejang	0	0	0
Pemerintah Daerah Desa Padang Bendar	0	0	0
Pemerintah Daerah Desa Batu Layang	0	0	0
Pemerintah Daerah Desa Batu Raja Kol	0	0	0
Pemerintah Daerah Desa Batu Raja Rejang	0	0	0
Pemerintah Daerah Desa Batu Roto	0	0	0
Pemerintah Daerah Desa Pematang Balam	0	0	0
Pemerintah Daerah Desa Talang Rendah	0	0	0
Pemerintah Daerah Desa Sumberejo	0	0	0
Pemerintah Daerah Desa Kota Lekat Mudik	0	0	0

Catatan/Note: -

Sumber/Source: Kecamatan Hulu Palik / Hulu Palik Subdistrict

**Tabel** 2.2.2  
**Table**

**Jumlah Pegawai Negeri Sipil Pemerintah Daerah  
Kecamatan Hulu Palik Menurut Tingkat Pendidikan dan  
Jenis Kelamin, 2022**  
**Number of Civil Servants of Hulu Palik District Government  
by Educational Level and Sex, 2022**

<b>Tingkat Pendidikan</b> <i>Educational Level</i>	<b>Laki-Laki</b> <i>Male</i>	<b>Perempuan</b> <i>Female</i>	<b>Jumlah</b> <i>Total</i>
(1)	(2)	(3)	(4)
Sekolah Dasar (SD) <i>Primary School</i>	-	-	-
SMP/Sederajat <i>Junior High School</i>	-	-	-
SMA/Sederajat <i>Senior High School</i>	3	0	3
Diploma I/Akta I <i>Diploma I/Akta I</i>	-	-	-
Diploma II/Akta II <i>Diploma II/Akta II</i>	-	-	-
Diploma III/Akta III <i>Diploma III/Akta III</i>	-	-	-
Diploma IV/Akta IV <i>Diploma IV/Akta IV</i>	-	-	-
S1/Sarjana <i>Under Graduate/Bachelor</i>	10	2	12
S2/Pasca Sarjana <i>Graduate</i>	-	-	-
S3/Doktor/Ph.D <i>Post Graduate</i>	-	-	-
<b>Jumlah/Total</b>	<b>13</b>	<b>2</b>	<b>15</b>

Catatan/Note: -

Sumber/Source: Kecamatan Hulu Palik / Hulu Palik Subdistrict

03

**PENDUDUK  
POPULATION**

<https://bengkuluutarakab.bps.go.id>







**PENJELASAN TEKNIS**

1. Sumber utama data kependudukan dalam Kecamatan Dalam Angka Tahun 2023 adalah data registrasi yang dikumpulkan oleh Dinas Kependudukan dan Catatan Sipil Kabupaten Bengkulu Utara.
2. Penduduk Kabupaten Bengkulu Utara adalah setiap orang baik warga negara Indonesia maupun Warga Negara Asing yang bertempat tinggal di wilayah di Negara RI dan telah memenuhi ketentuan Peraturan Perundangundangan yang berlaku.
3. Laju pertumbuhan penduduk adalah angka yang menunjukkan persentase penambahan penduduk dalam jangka waktu tertentu.
4. Kepadatan penduduk adalah rasio banyaknya penduduk per kilometer persegi.
5. Rasio jenis kelamin adalah perbandingan antara penduduk laki-laki dan penduduk perempuan pada suatu wilayah dan waktu tertentu. Biasanya dinyatakan dengan banyaknya penduduk laki-laki untuk 100 penduduk perempuan.
6. Distribusi penduduk adalah pola persebaran penduduk di suatu wilayah, baik berdasarkan batas-batas geografis maupun berdasarkan batas-batas administrasi pemerintahan.

**TECHNICAL NOTES**

1. *The main source of demographic data in Subdistric in Figures 2023 is demographic registration data which gathered and combined by Dinas Kependudukan dan Catatan Sipil Bengkulu Utara Regency.*
2. *The population of Bengkulu Utara Regency are all residents of the entire territory of Bengkulu Utara who have stayed for six months or longer, and those who intended to stay more than six months even though their length of stay is less than six months.*
3. *The growth rate of population is the number that show percentage of population growth within a specified period.*
4. *Population density is ratio of population per square kilometer.*
5. *Sex ratio is the ratio of males population to females population in a given area and time, usually expressed as the number of males for every 100 females.*
6. *Population distribution is the pattern of population distribution in an area, either by geographic boundaries or by government administrative boundaries.*

7. Komposisi penduduk adalah pola persebaran penduduk menurut karakteristiknya, contoh: penduduk menurut kelompok umur, penduduk menurut jenis kelamin.
7. *Population composition is the pattern of population distribution by its characteristics, example: population by age group, population by sex.*

<https://bengkuluutarakab.bps.go.id>

**ULASAN****DESCRIPTION****Kependudukan**

Penduduk Kabupaten Bengkulu Utara berdasarkan hasil Sensus Penduduk Tahun 2020 (SP2020) sebanyak 296.523 jiwa yang terdiri atas 151.873 jiwa penduduk laki-laki dan 144.650 jiwa penduduk perempuan. Dibandingkan dengan jumlah penduduk tahun 2010, penduduk Kabupaten Bengkulu Utara mengalami pertumbuhan sebesar 1,37%. Sementara itu besarnya angka rasio jenis kelamin tahun 2020 penduduk laki-laki terhadap penduduk perempuan sebesar 105

Hal ini menunjukkan bahwa setiap 100 penduduk perempuan terdapat 105 penduduk laki-laki. Kepadatan penduduk di Kabupaten Bengkulu Utara tahun 2020 mencapai 67 jiwa/Km<sup>2</sup>. Kepadatan Penduduk di 19 kecamatan cukup beragam dengan kepadatan penduduk tertinggi terletak di kecamatan Argamakmur dengan kepadatan sebesar 1.323 jiwa/km<sup>2</sup> dan terendah di Kecamatan Enggano sebesar 10 jiwa/Km<sup>2</sup>.

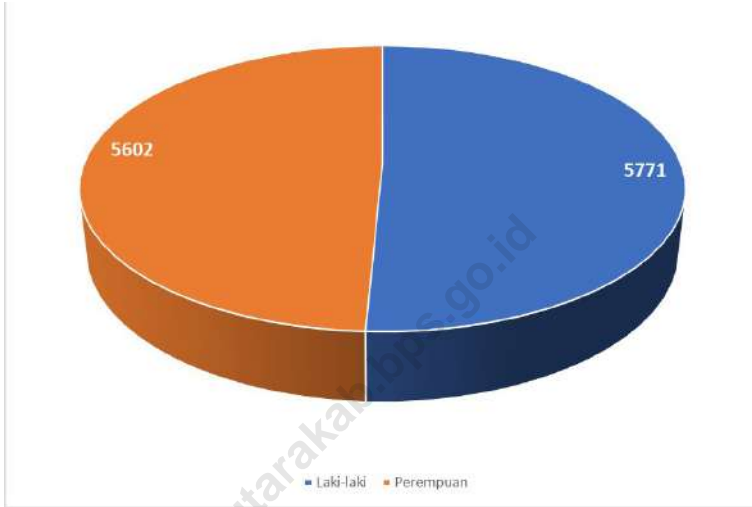
**Population**

*Bengkulu Utara population based on population census for 2020 were 296.523 people, consisting of 151.873 inhabitants of the male and 144.650 female population people. Compared to total population of Bengkulu Utara in 2010, the Population growth of Bengkulu Utara Regency are 1.37 percent. While sex ratio between the male population towards the female population of Bengkulu Utara in 2020 are 105.*

*This shows that for every 100 female population, there are 105 male population. Population density of Bengkulu Utara Regency in 2020 reached 67 people/km<sup>2</sup> Population density in 19 subdistricts are quite diverse with the highest population density of subdistrict is located in the Argamakmur Subdistrict with the number of density are 1,323 people/km<sup>2</sup> and the lowest in Enggano Subdistrict with 10 people/km<sup>2</sup>.*

**Gambar** 3.1  
**Figures**

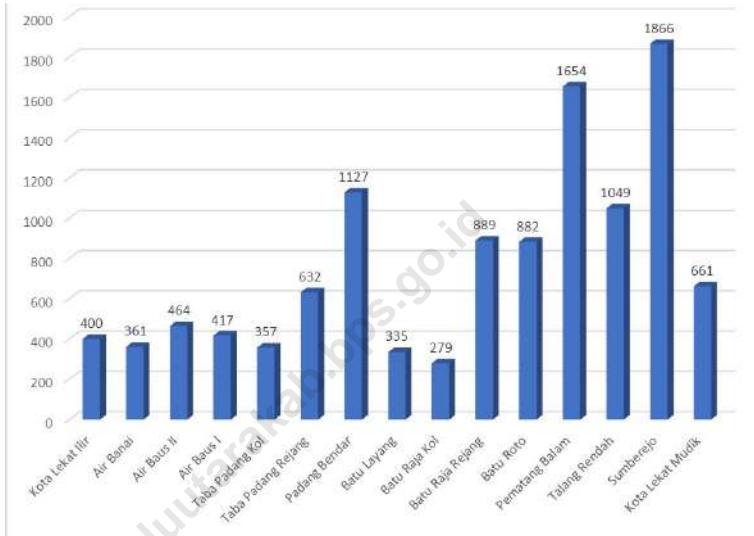
**Penduduk Menurut Jenis Kelamin di Kecamatan Hulu Palik, 2022**  
**Population by Sex in Hulu Palik Subdistrict, 2022**



Sumber/Source : Dinas Kependudukan dan Pencatatan Sipil Kabupaten Bengkulu Utara, 2022

**Gambar 3.2**  
**Figures**

**Persentase Penduduk Menurut Desa/Kelurahan di Kecamatan Hulu Palik, 2022**  
**Percentage of The Population y Villages/Kelurahan in Hulu Palik Subdistrict, 2022**



Sumber/Source : Dinas Kependudukan dan Pencatatan Sipil Kabupaten Bengkulu Utara, 2022

**Tabel** 3.1  
**Table**

**Penduduk, Distribusi Persentase Penduduk, Kepadatan Penduduk, Rasio Jenis Kelamin Penduduk Menurut Desa/ Kelurahan di Kecamatan Hulu Palik, 2022**  
*Population, Percentage Distribution of Population, Population Density, and Population Sex Ratio by Villages/ Kelurahan in Hulu Palik Subdistrict, 2022*

Desa/Kelurahan Village/Kelurahan	Penduduk/Population		
	Laki-Laki/Male	Perempuan/Female	Jumlah/Total
(1)	(2)	(3)	(4)
Kota Lekat Ilir	205	195	400
Air Banai	172	189	361
Air Baus II	240	224	464
Air Baus I	204	213	417
Taba Padang Kol	180	177	357
Taba Padang Rejang	304	328	632
Padang Bendar	546	581	1 127
Batu Layang	193	142	335
Batu Raja Kol	145	134	279
Batu Raja Rejang	456	433	889
Batu Roto	447	435	882
Pematang Balam	853	801	1 654
Talang Rendah	524	525	1 049
Sumberejo	950	916	1 866
Kota Lekat Mudik	352	309	661
<b>Kecamatan Hulu Palik</b>	<b>5 771</b>	<b>5 602</b>	<b>11 373</b>

Lanjutan Tabel/*Continued Table 3.1*

Desa/Kelurahan <i>Village/Kelurahan</i>	Persentase Penduduk <i>Percentage of Total Population</i>	Kepadatan Penduduk (per Km <sup>2</sup> ) <i>Population Density per sq.km</i>	Rasio Jenis Kelamin Penduduk <i>Population Sex Ratio</i>
(1)	(5)	(6)	(7)
Kota Lekat Ilir	3,52	N/A	105,13
Air Banai	3,17	N/A	91,01
Air Baus II	4,08	N/A	107,14
Air Baus I	3,67	N/A	95,77
Taba Padang Kol	3,14	N/A	101,69
Taba Padang Rejang	5,56	N/A	92,68
Padang Bendar	9,91	N/A	93,98
Batu Layang	2,95	N/A	135,92
Batu Raja Kol	2,45	N/A	108,21
Batu Raja Rejang	7,82	N/A	105,31
Batu Roto	7,76	N/A	102,76
Pematang Balam	14,54	N/A	106,49
Talang Rendah	9,22	N/A	99,81
Sumberejo	16,41	N/A	103,71
Kota Lekat Mudik	5,81	N/A	113,92
<b>Kecamatan Hulu Palik</b>	<b>100</b>		<b>103,02</b>

Catatan/*Note:*Sumber/*Source:* Dinas Kependudukan dan Pencatatan Sipil Kabupaten Bengkulu Utara, 2022



**Tabel** 3.2  
**Table**

**Jumlah Penduduk Menurut Kelompok Umur dan Jenis Kelamin di Kecamatan Hulu Palik, 2022**  
**Population by Age Groups and Sex in Hulu Palik Subdistrict, 2022**

Kelompok Umur Age Groups	Jenis Kelamin/Sex		
	Laki-Laki Male	Perempuan Female	Jumlah Total
(1)	(2)	(3)	(4)
0-4	N/A	N/A	N/A
5-9	N/A	N/A	N/A
10-14	N/A	N/A	N/A
15-19	N/A	N/A	N/A
20-24	N/A	N/A	N/A
25-29	N/A	N/A	N/A
30-34	N/A	N/A	N/A
35-39	N/A	N/A	N/A
40-44	N/A	N/A	N/A
45-49	N/A	N/A	N/A
50-54	N/A	N/A	N/A
55-59	N/A	N/A	N/A
60-64	N/A	N/A	N/A
64+	N/A	N/A	N/A
<b>Kecamatan Hulu Palik</b>	N/A	N/A	N/A

Catatan/Note :

Sumber/Source :

# 04

## **SOSIAL DAN KESEJAHTERAAN RAKYAT** *SOCIAL AND WELFARE*

<https://bengkuluutarakab.bps.go.id>



**PENJELASAN TEKNIS****TECHNICAL NOTES**

- |   |   |
|---|---|
| <p>1. Tidak/belum pernah sekolah adalah mereka yang tidak pernah atau belum pernah terdaftar dan tidak pernah atau belum pernah aktif mengikuti pendidikan di suatu jenjang pendidikan formal. Termasuk juga yang tamat/ belum tamat taman kanak-kanak tetapi tidak melanjutkan ke sekolah dasar.</p> | <p>1. <i>Not/never attending school is someone who has never attended or never been registered in a formal education, such as primary, secondary, and tertiary education. Those who just completed kindergarten are considered as never attended school.</i></p>                            |
| <p>2. Masih bersekolah adalah mereka yang terdaftar dan aktif mengikuti pendidikan formal dan nonformal (Paket A, B, atau C), baik pendidikan dasar, menengah maupun pendidikan tinggi. Bagi mahasiswa yang sedang cuti dianggap masih bersekolah.</p>  | <p>2. <i>Attending school is someone who is currently attending primary, secondary, or tertiary education, including package A, package B, or package C. College student who postpones his/her study is considered as attending school.</i></p>   |
| <p>3. Tidak bersekolah lagi adalah mereka yang pernah terdaftar dan aktif mengikuti pendidikan di suatu jenjang pendidikan formal dan nonformal (Paket A, B, atau C), tetapi pada saat pencacahan tidak lagi terdaftar dan tidak aktif mengikuti pendidikan.</p>                                      | <p>3. <i>Not attending school anymore is someone who had enrolled and participated in formal and non formal education in the past including package A, package B, or package C, but currently does not attend school.</i></p>   |
| <p>4. Tamat sekolah adalah menyelesaikan pelajaran yang ditandai dengan lulus ujian akhir pada kelas atau tingkat terakhir suatu jenjang pendidikan di sekolah negeri maupun swasta dengan mendapatkan tanda tamat belajar/ijazah. Seseorang yang belum mengikuti pelajaran</p>                       | <p>4. <i>Completed particular level of education is someone who has completed particular level of education in private or public school and accepting graduation certificate. Someone who has never attended the highest grade but passed the final exam is considered as completed</i></p> |

pada kelas tertinggi tetapi telah mengikuti ujian akhir dan lulus dianggap tamat sekolah.

5. Dapat membaca dan menulis artinya dapat membaca dan menulis katakata/kalimat sederhana dengan suatu aksara tertentu.
6. Jalur Pendidikan terdiri atas 1) pendidikan formal, 2) pendidikan nonformal, dan 3) pendidikan informal yang ketiganya dapat saling melengkapi dan memperkaya (Undang-Undang No. 20 Tahun 2013 tentang Sistem Pendidikan Nasional).
7. Jenjang Pendidikan Formal terdiri atas pendidikan dasar, pendidikan menengah, dan pendidikan tinggi. Jenis pendidikan yang diajarkan mencakup pendidikan umum, kejuruan, akademik, profesi, vokasi, keagamaan, dan khusus.
  - a. Pendidikan Dasar berbentuk Sekolah dasar (SD) dan Madrasah Ibtidaiyah (MI) atau bentuk lain yang sederajat serta Sekolah Menengah Pertama (SMP) dan Madrasah Tsanawiyah (MTs), atau bentuk lain yang sederajat.
  - b. Pendidikan Menengah berbentuk Sekolah Menengah Atas (SMA), Madrasah Aliyah (MA), Sekolah Menengah Kejuruan (SMK), dan Madrasah Aliyah Kejuruan (MAK), atau bentuk lain yang sederajat.

*particular level of education.*

5. *Able to read and write is the ability to read and write at least a simple sentence in any letter of alphabets*
6. *the Education System consists of 1) a formal education, 2) nonformal education, and 3) informal education that all three can be complementary and enriching (Law No. 20 Year 2013 about The National Education System).*
7. *The Formal Education Level consists of primary education, secondary education, and high education. The kind of education that taught consists of general education, vocational, academic, professional, religious, and specific education. a. The Primary Education consists of Elementary School and Islamic Elementary School or other equivalent forms and Junior High School and MTs, or other equivalent forms. b. The Secondary Education consists of the senior high school, MA, Vocational School, and Vocational Madrasah Aliyah, or other equivalent forms.*

**ULASAN**

Ketersediaan sarana pendidikan di Kecamatan Hulu Palik, cukup tersedia. Mulai dari Sekolah Dasar hingga Sekolah Menengah Kejuruan. Yang cukup memenuhi hingga wajib belajar 12 tahun. Total seluruh sekolah berjumlah 15, dimana SD 10 sekolah, MI berjumlah 1, SMP berjumlah 2, SMA dengan jumlah 1, dan SMK berjumlah 1. Secara umum, akses untuk mencapai fasilitas pendidikan tersebut mudah untuk setiap desa di Kecamatan Hulu Palik.

Sebagian besar keluarga di Kecamatan Hulu Palik menggunakan air leding sebagai sumber minum keluarganya. Dan secara keseluruhan desa di Kecamatan Hulu Palik sudah menggunakan listrik sebagai sumber penerangan.

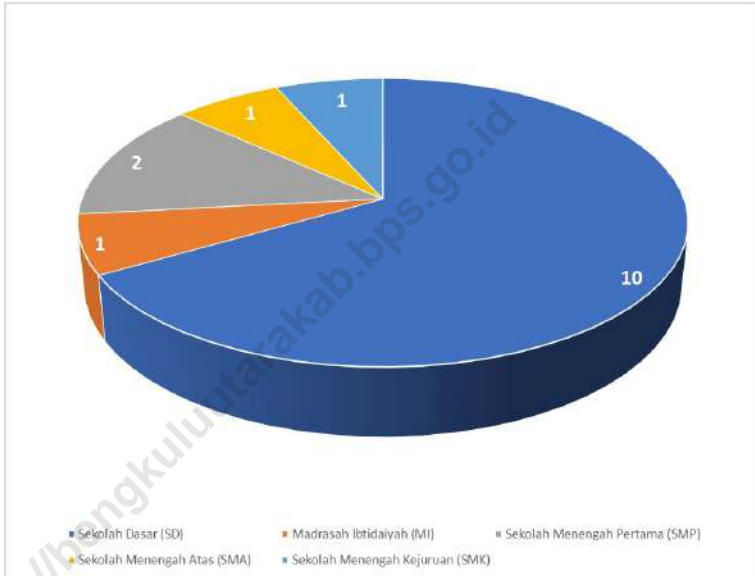
**DESCRIPTION**

*The availability of educational facilities in Hulu Palik Subdistrict is quite available. From Elementary School to Vocational High School. Which is enough to meet the 12-year compulsory education. There are 15 schools in total, of which there are 10 primary schools, 1 MI, 2 junior high schools, 1 high school, and 1 vocational high school. In general, access to these educational facilities is easy for every village in Hulu Palik District.*

*Most families in Hulu Palik subdistrict use tap water as their family's drinking source. And overall villages in Hulu Palik sub-district already use electricity as a source of lighting.*

**Gambar 4.1**  
**Figures**

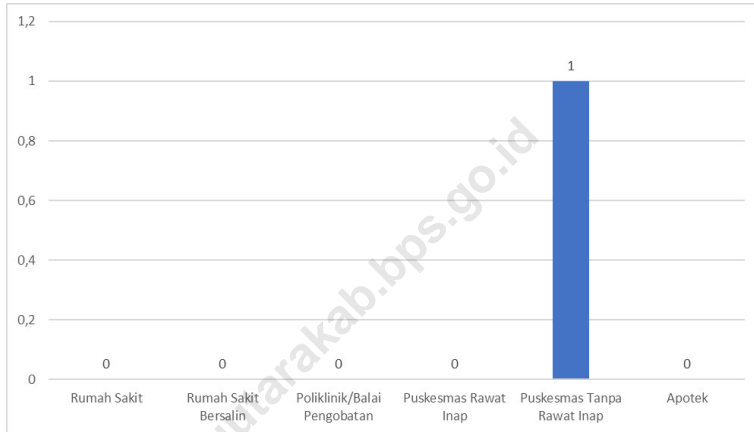
**Banyaknya Desa<sup>1</sup>/Kelurahan yang Memiliki Fasilitas Sekolah Menurut Tingkat Pendidikan di Kecamatan Hulu Palik, 2022**  
**Number of Villages<sup>1</sup>/Kelurahan Having Educational Facilities by Educational Level in Hulu Palik Subdistrict, 2022**



Sumber/Source : Badan Pusat Statistik, Pendataan Potensi Desa (Podes)/BPS-Statistics Indonesia, Village Potential Data Collecting

**Gambar 4.2**  
**Figures**

**Banyaknya Desa<sup>1</sup>/Kelurahan yang Memiliki Sarana Kesehatan Menurut Jenis Sarana Kesehatan di Kecamatan Hulu Palik, 2022**  
**Number of Villages<sup>1</sup>/Kelurahan Health Facilities by Type of Health Facilities in Hulu Palik Subdistrict, 2022**



Sumber/Source : Badan Pusat Statistik, Pendataan Potensi Desa (Podes)/BPS-Statistics Indonesia, Village Potential Data Collecting



#### 4.1 PENDIDIKAN EDUCATION

**Tabel 4.1.1** Banyaknya Desa<sup>1</sup>/Kelurahan yang Memiliki Fasilitas Sekolah Menurut Tingkat Pendidikan di Kecamatan Hulu Palik, 2020–2022  
**Number of Villages<sup>1</sup>/Kelurahan Having Educational Facilities by Educational Level in Hulu Palik Subdistrict, 2020–2022**

Tingkat Pendidikan Educational Level	2020 <sup>2</sup>	2021 <sup>2</sup>	2022 <sup>3</sup>
(1)	(2)	(3)	(4)
Sekolah Dasar (SD) Primary School	10	10	10
Madrasah Ibtidaiyah (MI) Madrasah Ibtidaiyah	1	1	1
Sekolah Menengah Pertama (SMP) Junior High School	2	2	2
Madrasah Tsanawiyah (MTs) Madrasah Tsanawiyah (MTs)	-	-	-
Sekolah Menengah Atas (SMA) Senior High School	1	1	1
Sekolah Menengah Kejuruan (SMK) Vocational High School	1	1	1
Madrasah Aliyah (MA) Madrasah Aliyah	-	-	-
Akademi/Perguruan Tinggi Academy/University	-	-	-

Catatan/Note: <sup>1</sup>Desa pada tabel ini termasuk Unit Permukiman Transmigrasi (UPT) yang masih dibina oleh kementerian terkait/  
Villages in this table include Transmigration Settlement Unit which is still fostered by the relevant ministries.

Sumber/Source: <sup>2</sup>Badan Pusat Statistik, Pendataan Potensi Desa (Podes)/BPS-Statistics Indonesia, Village Potential Data Collecting

<sup>3</sup>...

**Tabel 4.1.2**  
**Table**

**Jumlah Sekolah Menurut Tingkat Pendidikan di Kecamatan Hulu Palik, 2021/2022 dan 2022/2023**  
**Number of Schools by Educational Level in Hulu Palik Subdistrict, 2021/2022 and 2022/2023**

Tingkat Pendidikan Educational Level	Negeri/Public		Swasta/Private		Jumlah/Total	
	2021/2022	2022/2023	2021/2022	2022/2023	2021/2022	2022/2023
(1)	(2)	(3)	(4)	(5)	(6)	(7)
Taman Kanak-Kanak (TK) <sup>1</sup> /Kindergarten <sup>1</sup>	-	-	3	3	3	3
Raudatul Athfal (RA) <sup>2</sup> Raudatul Athfal (RA) <sup>2</sup>	-	-	-	-	-	-
Sekolah Dasar (SD) <sup>1</sup> Elementary Schools <sup>1</sup>	10	10	-	-	10	10
Madrasah Ibtidaiyah (MI) <sup>2</sup> /Madrasah Ibtidaiyah (MI) <sup>2</sup>	-	-	1	1	1	1
Sekolah Menengah Pertama (SMP) <sup>1</sup> /Junior High Schools <sup>1</sup>	2	2	-	-	2	2
Madrasah Tsanawiyah (MTs) <sup>2</sup> /Madrasah Tsanawiyah (MTs) <sup>2</sup>	-	-	-	-	-	-
Sekolah Menengah Atas (SMA) <sup>1</sup> /Senior High Schools <sup>1</sup>	1	1	-	-	1	1
Sekolah Menengah Kejuruan (SMK) <sup>1</sup> Vocational High Schools <sup>1</sup>	1	1	-	-	1	1
Madrasah Aliyah (MA) <sup>2</sup> Madrasah Aliyah (MA) <sup>2</sup>	-	-	-	-	-	-

Catatan/Note: <sup>3</sup> Seluruh Raudatul Athfal (RA) berstatus swasta/All Raudatul Athfal (RA) are private

Sumber/Source: <sup>1</sup> Kementerian Pendidikan, Kebudayaan, Riset, dan Teknologi, Sistem Data Pokok Pendidikan, data semester ganjil laporan sampai dengan 30 November 2022/Ministry of Education, Culture, Research, and Technology, Basic Education Data System, odd semester report data up to 30 November 2022

<sup>2</sup> Kementerian Agama, EMIS, data semester ganjil laporan sampai dengan 9 Februari 2023/Ministry of Religious Affairs, EMIS, odd semester report data up to 9 February 2023

**Tabel 4.1.3** Jumlah Guru Menurut Tingkat Pendidikan di Kecamatan Hulu Palik, 2021/2022 dan 2022/2023  
**Table** Number of Teachers by Educational Level in Hulu Palik Subdistrict, 2021/2022 and 2022/2023

Tingkat Pendidikan Educational Level	Negeri/Public		Swasta/Private		Jumlah/Total	
	2021/2022	2022/2023	2021/2022	2022/2023	2021/2022	2022/2023
(1)	(2)	(3)	(4)	(5)	(6)	(7)
Taman Kanak-Kanak (TK) <sup>1</sup> /Kindergarten <sup>1</sup>	-	-	13	13	13	13
Raudatul Athfal (RA) <sup>2</sup> Raudatul Athfal (RA) <sup>2</sup>	-	-	-	-	-	-
Sekolah Dasar (SD) <sup>1,3</sup> Elementary Schools <sup>1,3</sup>	106	109	-	-	106	109
Madrasah Ibtidaiyah (MI) <sup>2</sup> /Madrasah Ibtidaiyah (MI) <sup>2</sup>	-	-	13	10	13	10
Sekolah Menengah Pertama (SMP) <sup>1,3</sup> Junior High Schools <sup>1,3</sup>	46	45	-	-	46	45
Madrasah Tsanawiyah (MTs) <sup>2</sup> /Madrasah Tsanawiyah (MTs) <sup>2</sup>	-	-	-	-	-	-
Sekolah Menengah Atas (SMA) <sup>1,3</sup> /Senior High Schools <sup>1,3</sup>	18	18	-	-	18	18
Sekolah Menengah Kejuruan (SMK) <sup>1,3</sup> Vocational High Schools <sup>1,3</sup>	24	25	-	-	24	25
Madrasah Aliyah (MA) <sup>2</sup> Madrasah Aliyah (MA) <sup>2</sup>	-	-	-	-	-	-

Catatan/Note: <sup>3</sup> Jumlah guru termasuk kepala sekolah dan guru/The total of teachers including headmaster and teacher.

Sumber/Source: <sup>1</sup> Kementerian Pendidikan, Kebudayaan, Riset, dan Teknologi, Sistem Data Pokok Pendidikan, data semester ganjil laporan sampai dengan 30 November 2022/Ministry of Education, Culture, Research, and Technology, Basic Education Data System, odd semester report data up to 30 November 2022

<sup>2</sup> Kementerian Agama, EMIS, data semester ganjil laporan sampai dengan 9 Februari 2023/Ministry of Religious Affairs, EMIS, odd semester report data up to 9 February 2023

**Tabel** 4.1.4  
**Table**

**Jumlah Murid Menurut Tingkat Pendidikan di Kecamatan  
Hulu Palik, 2021/2022 dan 2022/2023**  
**Number of Pupils by Educational Level in Hulu Palik  
Subdistrict, 2021/2022 and 2022/2023**

Tingkat Pendidikan Educational Level	Negeri/Public		Swasta/Private		Jumlah/Total	
	2021/2022	2022/2023	2021/2022	2022/2023	2021/2022	2022/2023
(1)	(2)	(3)	(4)	(5)	(6)	(7)
Taman Kanak-Kanak (TK) <sup>1</sup> /Kindergarten <sup>1</sup>	-	-	80	77	80	77
Raudatul Athfal (RA) <sup>2</sup> Raudatul Athfal (RA) <sup>2</sup>	-	-	-	-	-	-
Sekolah Dasar (SD) <sup>1</sup> Elementary Schools <sup>1</sup>	1 163	1 150	-	-	1 163	1 150
Madrasah Ibtidaiyah (MI) <sup>2</sup> /Madrasah Ibtidaiyah (MI) <sup>2</sup>	-	-	36	43	36	43
Sekolah Menengah Pertama (SMP) <sup>1</sup> /Junior High Schools <sup>1</sup>	394	335	-	-	394	335
Madrasah Tsanawiyah (MTs) <sup>2</sup> /Madrasah Tsanawiyah (MTs) <sup>2</sup>	-	-	-	-	-	-
Sekolah Menengah Atas (SMA) <sup>1</sup> /Senior High Schools <sup>1</sup>	76	69	-	-	76	69
Sekolah Menengah Kejuruan (SMK) <sup>1</sup> Vocational High Schools <sup>1</sup>	139	126	-	-	139	126
Madrasah Aliyah (MA) <sup>2</sup> Madrasah Aliyah (MA) <sup>2</sup>	-	-	-	-	-	-

Catatan/Note: ...

Sumber/Source: <sup>1</sup> Kementerian Pendidikan, Kebudayaan, Riset, dan Teknologi, Sistem Data Pokok Pendidikan, data semester ganjil laporan sampai dengan 30 November 2022/Ministry of Education, Culture, Research, and Technology, Basic Education Data System, odd semester report data up to 30 November 2022

<sup>2</sup> Kementerian Agama, EMIS, data semester ganjil laporan sampai dengan 9 Februari 2023/Ministry of Religious Affairs, EMIS, odd semester report data up to 9 February 2023

## 4.2 KESEHATAN HEALTH

**Tabel 4.2.1** Banyaknya Desa<sup>1</sup>/Kelurahan yang Memiliki Sarana Kesehatan Menurut Jenis Sarana Kesehatan di Kecamatan Hulu Palik, 2020–2022  
**Table** *Number of Villages<sup>1</sup>/Kelurahan Health Facilities by Type of Health Facilities in Hulu Palik Subdistrict, 2020–2022*

Jenis Sarana Kesehatan <i>Type of Health Facilities</i>	2020 <sup>2</sup>	2021 <sup>2</sup>	2022 <sup>3</sup>
(1)	(2)	(3)	(4)
Rumah Sakit <i>Hospital</i>	-	-	-
Rumah Sakit Bersalin <i>Maternity Hospital</i>	-	-	-
Poliklinik/Balai Pengobatan <i>Polyclinic</i>	-	-	-
Puskesmas Rawat Inap <i>Public Health Center with Inpatient Care</i>	-	-	-
Puskesmas Tanpa Rawat Inap <i>Public Health Center without Inpatient Care</i>	1	1	1
Apotek <i>Pharmacy</i>	-	-	-

Catatan/Note: <sup>1</sup>Desa pada tabel ini termasuk Unit Permukiman Transmigrasi (UPT) yang masih dibina oleh kementerian terkait/  
*Villages in this table include Transmigration Settlement Unit which is still fostered by the relevant ministries.*

Sumber/Source: <sup>2</sup>Badan Pusat Statistik, Pendataan Potensi Desa (Podes)/BPS-Statistics Indonesia, Village Potential Data Collecting  
<sup>3</sup>...

**Tabel** 4.2.2  
**Table**

**Banyaknya Warga Penderita Kekurangan Gizi Menurut Desa/Kelurahan di Kecamatan Hulu Palik, 2022**  
**Number of People with Malnutrition by Villages/Kelurahan in Hulu Palik Subdistrict, 2022**

<b>Desa/Kelurahan</b> <b>Village/Kelurahan</b>	<b>2022</b>
(1)	(2)
Kota Lekat Ilir	N/A
Air Banai	N/A
Air Baus II	N/A
Air Baus I	N/A
Taba Padang Kol	N/A
Taba Padang Rejang	N/A
Padang Bendar	N/A
Batu Layang	N/A
Batu Raja Kol	N/A
Batu Raja Rejang	N/A
Batu Roto	N/A
Pematang Balam	N/A
Talang Rendah	N/A
Sumberejo	N/A
Kota Lekat Mudik	N/A
<b>Kecamatan Hulu Palik</b>	<b>N/A</b>

Catatan/Note:

Sumber/Source:

### 4.3 PERUMAHAN DAN LINGKUNGAN HOUSING AND ENVIRONMENT

**Tabel** 4.3.1 **Banyaknya Desa<sup>1</sup>/Kelurahan Menurut Sumber Air Minum Sebagian Besar Keluarga di Kecamatan Hulu Palik, 2020–2022**  
**Table** **Number of Villages<sup>1</sup>/Kelurahan by Drinking Water Source of Majority Family in Hulu Palik Subdistrict, 2020–2022**

Sumber Air Minum Source of Drinking Water	2020 <sup>2</sup>	2021 <sup>2</sup>	2022 <sup>3</sup>
(1)	(2)	(3)	(4)
Air Kemasan Bermerk/ <i>Branded Bottled Water</i>	-	-	N/A
Air Isi Ulang/ <i>Refil Water</i>	-	-	N/A
Leding Dengan Meteran/ <i>Metered Piped Water</i>	8	10	N/A
Leding Tanpa Meteran/ <i>Non Metered Piped Water</i>	-	1	N/A
Sumur Bor atau Pompa/ <i>Artesian Well or Pumped Water</i>	1	2	N/A
Sumur/ <i>Well</i>	3	1	N/A
Mata Air/ <i>Spring</i>	3	1	N/A
Sungai/Danau/Kolam/Waduk/Situ/ Embung/Bendungan/ <i>River/Lake/Pond/ Reservoir/Dam</i>	-	-	N/A
Air Hujan/ <i>Rainwater</i>	-	-	N/A
Lainnya/ <i>Others</i>	-	-	N/A

Catatan/*Note*: <sup>1</sup>Desa pada tabel ini termasuk Unit Permukiman Transmigrasi (UPT) yang masih dibina oleh kementerian terkait/  
*Villages in this table include Transmigration Settlement Unit which is still fostered by the relevant ministries.*

Sumber/*Source*: <sup>2</sup>Badan Pusat Statistik, Pendataan Potensi Desa (Podes)/*BPS-Statistics Indonesia, Village Potential Data Collecting*  
<sup>3</sup>...

**Tabel** 4.3.2  
**Table**

**Banyaknya Keluarga Menurut Desa/Kelurahan dan Jenis Pengguna Listrik di Kecamatan Hulu Palik, 2022**  
**Number of Family by Villages/Kelurahan and Type of Electricity Consumer in Hulu Palik Subdistrict, 2022**

Desa/Kelurahan <i>Village/Kelurahan</i>	Pengguna Listrik <i>Electricity Consumer</i>			Bukan Pengguna Listrik <i>Not Electricity Consumer</i>
	PLN <i>State Electricity Company</i>	Non PLN <i>Non-State Electricity Company</i>	Jumlah <i>Total</i>	
(1)	(2)	(3)	(4)	(5)
Kota Lekat Ilir	N/A	N/A	N/A	N/A
Air Banai	N/A	N/A	N/A	N/A
Air Baus II	N/A	N/A	N/A	N/A
Air Baus I	N/A	N/A	N/A	N/A
Taba Padang Kol	N/A	N/A	N/A	N/A
Taba Padang Rejang	N/A	N/A	N/A	N/A
Padang Bendar	N/A	N/A	N/A	N/A
Batu Layang	N/A	N/A	N/A	N/A
Batu Raja Kol	N/A	N/A	N/A	N/A
Batu Raja Rejang	N/A	N/A	N/A	N/A
Batu Roto	N/A	N/A	N/A	N/A
Pematang Balam	N/A	N/A	N/A	N/A
Talang Rendah	N/A	N/A	N/A	N/A
Sumberejo	N/A	N/A	N/A	N/A
Kota Lekat Mudik	N/A	N/A	N/A	N/A
<b>Kecamatan Hulu Palik</b>	N/A	N/A	N/A	N/A

Catatan/Note:

Sumber/Source:



**Tabel**  
**Table** 4.3.3

**Banyaknya Desa<sup>1</sup>/Kelurahan Menurut Sumber  
Penerangan Jalan Utama Desa/Kelurahan di Kecamatan  
Hulu Palik, 2020–2022**  
**Number of Villages<sup>1</sup>/Kelurahan by Source of Villages/  
Kelurahan's Main Street Illumination in Hulu Palik  
Subdistrict, 2020–2022**

Sumber Penerangan Jalan Utama Source of Main Street Illumination	2020 <sup>2</sup>	2021 <sup>2</sup>	2022 <sup>3</sup>
(1)	(2)	(3)	(4)
Listrik Pemerintah/ <i>State Electricity</i>	2	3	N/A
Listrik Non Pemerintah/ <i>Non-State Electricity</i>	1	1	N/A
Non Listrik/ <i>Non-Electric</i>	-	-	N/A

Catatan/Note: <sup>1</sup>Desa pada tabel ini termasuk Unit Permukiman Transmigrasi (UPT) yang masih dibina oleh kementerian terkait/  
*Villages in this table include Transmigration Settlement Unit which is still fostered by the relevant ministries.*

Sumber/Source: <sup>2</sup>Badan Pusat Statistik, Pendataan Potensi Desa (Podes)/BPS-Statistics Indonesia, *Village Potential Data Collecting*

<sup>3</sup> ...

**Tabel**  
**Table** 4.3.4

**Banyaknya Desa<sup>1</sup>/Kelurahan Menurut Penggunaan Fasilitas Tempat Buang Air Besar Sebagian Besar Keluarga di Kecamatan Hulu Palik, 2020–2022**  
**Number of Villages<sup>1</sup>/Kelurahan by Toilet Facility Used by Majority Family in Hulu Palik Subdistrict, 2020–2022**

Fasilitas Tempat Buang Air Besar <i>Toilet Facility</i>	2020 <sup>2</sup>	2021 <sup>2</sup>	2022 <sup>3</sup>
(1)	(2)	(3)	(4)
<b>Jamban/Toilet</b>			
Sendiri/Private	15	15	15
Bersama/Shared	-	-	-
Umum/Public	-	-	-
<b>Bukan Jamban/Non-Toilet</b>	-	-	-
<b>Jumlah/Total</b>	<b>15</b>	<b>15</b>	<b>15</b>

Catatan/Note: <sup>1</sup> Desa pada tabel ini termasuk Unit Permukiman Transmigrasi (UPT) yang masih dibina oleh kementerian terkait/  
*Villages in this table include Transmigration Settlement Unit which is still fostered by the relevant ministries.*

Sumber/Source: <sup>2</sup> Badan Pusat Statistik, Pendataan Potensi Desa (Podes)/BPS-Statistics Indonesia, Village Potential Data Collecting

<sup>3</sup> ...

**Tabel** 4.3.5  
**Table**

**Banyaknya Desa/Kelurahan Menurut Jenis Bahan Bakar untuk Memasak yang Digunakan Sebagian Besar Keluarga di Kecamatan Hulu Palik, 2022**  
**Number of Villages/Kelurahan by Type of Cooking Fuel Used by Majority Family in Hulu Palik Subdistrict, 2022**

<b>Jenis Bahan Bakar untuk Memasak</b> <i>Type of Cooking Fuel</i>	<b>2022</b>
(1)	(2)
Listrik/ <i>Electric</i>	N/A
Elpiji 5,5 kg/ <i>Blue Gas 5.5 kg-LPG</i>	N/A
Elpiji 12 kg/ <i>12 kg-LPG</i>	N/A
Elpiji 3 kg/ <i>3 kg-LPG</i>	N/A
Gas Kota/ <i>City Gas</i>	N/A
Biogas/ <i>Biogas</i>	N/A
Minyak Tanah/ <i>Kerosene</i>	N/A
Briket/ <i>Briquettes</i>	N/A
Arang/ <i>Charcoal</i>	N/A
Kayu Bakar/ <i>Firewood</i>	N/A
Lainnya/ <i>Others</i>	N/A
<b>Jumlah/Total</b>	<b>N/A</b>

Catatan/Note:

Sumber/Source:

#### 4.4 AGAMA DAN SOSIAL LAINNYA RELIGION AND OTHER SOCIAL AFFAIRS

**Tabel 4.4.1** Jumlah Tempat Peribadatan Menurut Desa/Kelurahan di Kecamatan Hulu Palik, 2022  
**Table** *Number of Worship Places by Villages/Kelurahan in Hulu Palik Subdistrict, 2022*

Desa/Kelurahan <i>Village/Kelurahan</i>	Masjid <i>Mosque</i>	Mushola <i>Pray Room</i>	Gereja Protestan <i>Protestant Church</i>	Gereja Katholik <i>Catholic Church</i>	Pura <i>Temple</i>	Vihara
(1)	(2)	(3)	(4)	(5)	(6)	(7)
Kota Lekat Ilir	1	-	-	-	-	-
Air Banai	1	1	-	-	-	-
Air Baus II	1	1	-	-	-	-
Air Baus I	1	1	-	-	-	-
Taba Padang Kol	1	-	-	-	-	-
Taba Padang Rejang	1	-	-	-	-	-
Padang Bendar	1	-	-	-	-	-
Batu Layang	1	-	-	-	-	-
Batu Raja Kol	1	-	-	-	-	-
Batu Raja Rejang	1	-	-	-	-	-
Batu Roto	2	1	-	-	-	-
Pematang Balam	2	-	-	-	-	-
Talang Rendah	1	-	-	-	-	-
Sumberejo	2	6	-	-	-	-
Kota Lekat Mudik	1	-	-	-	-	-
<b>Kecamatan Hulu Palik</b>	<b>18</b>	<b>10</b>	-	-	-	-

Catatan/Note:

Sumber/Source: Kantor Camat Hulu Palik

**Tabel** 4.4.2  
**Table**

**Banyaknya Kejadian Bencana Alam Menurut Desa/  
Kelurahan dan Jenis Bencana Alam di Kecamatan Hulu  
Palik, 2022**  
*Number of Natural Disaster Events by Villages/Kelurahan  
and Type of Natural Disaster in Hulu Palik Subdistrict, 2022*

Desa/Kelurahan <i>Village/Kelurahan</i>	Gempa Bumi <i>Earthquake</i>	Tsunami <i>Tsunami</i>	Gunung Meletus <i>Volcanic Eruption</i>	Tanah Longsor <i>Landslide</i>
(1)	(2)	(3)	(4)	(5)
Kota Lekat Ilir	N/A	N/A	N/A	N/A
Air Banai	N/A	N/A	N/A	N/A
Air Baus II	N/A	N/A	N/A	N/A
Air Baus I	N/A	N/A	N/A	N/A
Taba Padang Kol	N/A	N/A	N/A	N/A
Taba Padang Rejang	N/A	N/A	N/A	N/A
Padang Bendar	N/A	N/A	N/A	N/A
Batu Layang	N/A	N/A	N/A	N/A
Batu Raja Kol	N/A	N/A	N/A	N/A
Batu Raja Rejang	N/A	N/A	N/A	N/A
Batu Roto	N/A	N/A	N/A	N/A
Pematang Balam	N/A	N/A	N/A	N/A
Talang Rendah	N/A	N/A	N/A	N/A
Sumberejo	N/A	N/A	N/A	N/A
Kota Lekat Mudik	N/A	N/A	N/A	N/A
<b>Kecamatan Hulu Palik</b>	N/A	N/A	N/A	N/A

Lanjutan Tabel/*Continued Table* 4.4.2

<b>Desa/Kelurahan Village/Kelurahan</b>	<b>Banjir Floods</b>	<b>Banjir Bandang Flash Floods</b>	<b>Kekeringan Drought</b>	<b>Kebakaran Hutan dan Lahan Forest and Land Fires</b>
(1)	(6)	(7)	(8)	(9)
Kota Lekat Ilir	N/A	N/A	N/A	N/A
Air Banai	N/A	N/A	N/A	N/A
Air Baus II	N/A	N/A	N/A	N/A
Air Baus I	N/A	N/A	N/A	N/A
Taba Padang Kol	N/A	N/A	N/A	N/A
Taba Padang Rejang	N/A	N/A	N/A	N/A
Padang Bendar	N/A	N/A	N/A	N/A
Batu Layang	N/A	N/A	N/A	N/A
Batu Raja Kol	N/A	N/A	N/A	N/A
Batu Raja Rejang	N/A	N/A	N/A	N/A
Batu Roto	N/A	N/A	N/A	N/A
Pematang Balam	N/A	N/A	N/A	N/A
Talang Rendah	N/A	N/A	N/A	N/A
Sumberejo	N/A	N/A	N/A	N/A
Kota Lekat Mudik	N/A	N/A	N/A	N/A
<b>Kecamatan Hulu Palik</b>	N/A	N/A	N/A	N/A

Lanjutan Tabel/*Continued Table 4.4.2*

<b>Desa/Kelurahan Village/Kelurahan</b>	<b>Angin Puyuh/ Puting Beliung/ Topan Tornado/Typhoon</b>	<b>Gelombang Pasang Tidal Wave</b>	<b>Abrasi Abrasion</b>
(1)	(10)	(11)	(12)
Kota Lekat Ilir	N/A	N/A	N/A
Air Banai	N/A	N/A	N/A
Air Baus II	N/A	N/A	N/A
Air Baus I	N/A	N/A	N/A
Taba Padang Kol	N/A	N/A	N/A
Taba Padang Rejang	N/A	N/A	N/A
Padang Bendar	N/A	N/A	N/A
Batu Layang	N/A	N/A	N/A
Batu Raja Kol	N/A	N/A	N/A
Batu Raja Rejang	N/A	N/A	N/A
Batu Roto	N/A	N/A	N/A
Pematang Balam	N/A	N/A	N/A
Talang Rendah	N/A	N/A	N/A
Sumberejo	N/A	N/A	N/A
Kota Lekat Mudik	N/A	N/A	N/A
<b>Kecamatan Hulu Palik</b>	<b>N/A</b>	<b>N/A</b>	<b>N/A</b>

Catatan/*Note:*Sumber/*Source:*

**Tabel** 4.4.3  
**Table**

**Banyaknya Korban Jiwa Akibat Bencana Alam Menurut Desa/Kelurahan dan Jenis Bencana Alam di Kecamatan Hulu Palik, 2022**  
**Number of Fatalities Due to Natural Disasters by Villages/ Kelurahan and Type of Natural Disaster in Hulu Palik Subdistrict, 2022**

Desa/Kelurahan Village/Kelurahan	Gempa Bumi Earthquake	Tsunami Tsunami	Gunung Meletus Volcanic Eruption	Tanah Longsor Landslide
(1)	(2)	(3)	(4)	(5)
Kota Lekat Ilir	N/A	N/A	N/A	N/A
Air Banai	N/A	N/A	N/A	N/A
Air Baus II	N/A	N/A	N/A	N/A
Air Baus I	N/A	N/A	N/A	N/A
Taba Padang Kol	N/A	N/A	N/A	N/A
Taba Padang Rejang	N/A	N/A	N/A	N/A
Padang Bendar	N/A	N/A	N/A	N/A
Batu Layang	N/A	N/A	N/A	N/A
Batu Raja Kol	N/A	N/A	N/A	N/A
Batu Raja Rejang	N/A	N/A	N/A	N/A
Batu Roto	N/A	N/A	N/A	N/A
Pematang Balam	N/A	N/A	N/A	N/A
Talang Rendah	N/A	N/A	N/A	N/A
Sumberejo	N/A	N/A	N/A	N/A
Kota Lekat Mudik	N/A	N/A	N/A	N/A
<b>Kecamatan Hulu Palik</b>	N/A	N/A	N/A	N/A



Lanjutan Tabel/Continued Table 4.4.3

<b>Desa/Kelurahan Village/Kelurahan</b>	<b>Banjir Floods</b>	<b>Banjir Bandang Flash Floods</b>	<b>Kekeringan Drought</b>	<b>Kebakaran Hutan dan Lahan Forest and Land Fires</b>
(1)	(6)	(7)	(8)	(9)
Kota Lekat Ilir	N/A	N/A	N/A	N/A
Air Banai	N/A	N/A	N/A	N/A
Air Baus II	N/A	N/A	N/A	N/A
Air Baus I	N/A	N/A	N/A	N/A
Taba Padang Kol	N/A	N/A	N/A	N/A
Taba Padang Rejang	N/A	N/A	N/A	N/A
Padang Bendar	N/A	N/A	N/A	N/A
Batu Layang	N/A	N/A	N/A	N/A
Batu Raja Kol	N/A	N/A	N/A	N/A
Batu Raja Rejang	N/A	N/A	N/A	N/A
Batu Roto	N/A	N/A	N/A	N/A
Pematang Balam	N/A	N/A	N/A	N/A
Talang Rendah	N/A	N/A	N/A	N/A
Sumberejo	N/A	N/A	N/A	N/A
Kota Lekat Mudik	N/A	N/A	N/A	N/A
<b>Kecamatan Hulu Palik</b>	N/A	N/A	N/A	N/A

Lanjutan Tabel/*Continued Table* 4.4.3

<b>Desa/Kelurahan Village/Kelurahan</b>	<b>Angin Puyuh/ Puting Beliung/ Topan Tornado/Typhoon</b>	<b>Gelombang Pasang Tidal Wave</b>	<b>Abrasi Abrasion</b>
(1)	(10)	(11)	(12)
Kota Lekat Ilir	N/A	N/A	N/A
Air Banai	N/A	N/A	N/A
Air Baus II	N/A	N/A	N/A
Air Baus I	N/A	N/A	N/A
Taba Padang Kol	N/A	N/A	N/A
Taba Padang Rejang	N/A	N/A	N/A
Padang Bendar	N/A	N/A	N/A
Batu Layang	N/A	N/A	N/A
Batu Raja Kol	N/A	N/A	N/A
Batu Raja Rejang	N/A	N/A	N/A
Batu Roto	N/A	N/A	N/A
Pematang Balam	N/A	N/A	N/A
Talang Rendah	N/A	N/A	N/A
Sumberejo	N/A	N/A	N/A
Kota Lekat Mudik	N/A	N/A	N/A
<b>Kecamatan Hulu Palik</b>	N/A	N/A	N/A

Catatan/*Note*:Sumber/*Source*:

**Tabel** 4.4.4  
**Table**

**Keberadaan Fasilitas/Upaya Antisipasi/Mitigasi Bencana Alam Menurut Desa/Kelurahan di Kecamatan Hulu Palik, 2022**

*Existence of Facilities/Efforts for Anticipation/Mitigation of Natural Disasters by Villages/Kelurahan by Villages/Kelurahan in Hulu Palik Subdistrict, 2022*

Desa/Kelurahan <i>Village/Kelurahan</i>	Sistem Peringatan Dini Bencana Alam <i>Natural Disaster Early Warning System</i>	Sistem Peringatan Dini Khusus Tsunami <i>Tsunami Early Warning System</i>	Perlengkapan Keselamatan <i>Safety Equipment</i>
(1)	(2)	(3)	(4)
Kota Lekat Ilir	Tidak Ada	Bukan Wilayah Potensi Tsunami	Ada
Air Banai	Tidak Ada	Bukan Wilayah Potensi Tsunami	Tidak Ada
Air Baus II	Tidak Ada	Bukan Wilayah Potensi Tsunami	Ada
Air Baus I	Tidak Ada	Bukan Wilayah Potensi Tsunami	Ada
Taba Padang Kol	Tidak Ada	Tidak Ada	Tidak Ada
Taba Padang Rejang	Tidak Ada	Tidak Ada	Ada
Padang Bendar	Tidak Ada	Tidak Ada	Ada
Batu Layang	Tidak Ada	Bukan Wilayah Potensi Tsunami	Tidak Ada
Batu Raja Kol	Tidak Ada	Tidak Ada	Tidak Ada
Batu Raja Rejang	Tidak Ada	Tidak Ada	Tidak Ada
Batu Roto	Tidak Ada	Bukan Wilayah Potensi Tsunami	Tidak Ada
Pematang Balam	Tidak Ada	Bukan Wilayah Potensi Tsunami	Ada
Talang Rendah	Tidak Ada	Tidak Ada	Ada
Sumberejo	Tidak Ada	Bukan Wilayah Potensi Tsunami	Tidak Ada
Kota Lekat Mudik	Tidak Ada	Bukan Wilayah Potensi Tsunami	Ada
<b>Kecamatan Hulu Palik</b>			

Lanjutan Tabel/*Continued Table 4.4.4*

Desa/Kelurahan <i>Village/Kelurahan</i>	Rambu-Rambu dan Jalur Evakuasi Bencana <i>Sign and Evacuation Route</i>	Pembuatan, Perawatan, atau Normalisasi: Sungai, Kanal, Tanggul, Parit, Drainase, Waduk, Pantai, dll <i>Manufacture, Maintenance, or Normalization: Rivers, Canals, Embankment, etc</i>
(1)	(5)	(6)
Kota Lekat Ilir	Tidak Ada	Tidak Ada
Air Banai	Tidak Ada	Tidak Ada
Air Baus II	Tidak Ada	Tidak Ada
Air Baus I	Tidak Ada	Tidak Ada
Taba Padang Kol	Tidak Ada	Tidak Ada
Taba Padang Rejang	Tidak Ada	Tidak Ada
Padang Bendar	Tidak Ada	Tidak Ada
Batu Layang	Tidak Ada	Tidak Ada
Batu Raja Kol	Tidak Ada	Tidak Ada
Batu Raja Rejang	Tidak Ada	Tidak Ada
Batu Roto	Tidak Ada	Tidak Ada
Pematang Balam	Tidak Ada	Tidak Ada
Talang Rendah	Tidak Ada	Tidak Ada
Sumberejo	Tidak Ada	Tidak Ada
Kota Lekat Mudik	Tidak Ada	Tidak Ada
<b>Kecamatan Hulu Palik</b>	<b>Tidak Ada</b>	<b>Tidak Ada</b>

Catatan/*Note:*Sumber/*Source:* Kantor Camat Hulu Palik

**Tabel**  
**Table** 4.4.5

**Banyaknya Desa/Kelurahan yang Memiliki Kelompok Kegiatan Olahraga Menurut Jenis Olahraga dan Ketersediaan Fasilitas/Lapangan Olahraga di Kecamatan Hulu Palik, 2022**  
**Number of Villages/Kelurahan Having Sport Activities Groups by Type of Sport and Availability of Sport Facilities/Fields in Hulu Palik Subdistrict, 2022**

Jenis Olahraga <i>Type of Sport</i>	Kondisi Fasilitas/Lapangan Olahraga <i>Condition of Sport Facilities/Fields</i>			Tidak Ada Fasilitas/ Lapangan Olahraga <i>No Sport Facilities/ Fields</i>
	Baik	Rusak Sedang	Rusak Parah	
(1)	(2)	(3)	(4)	(5)
Sepak Bola/ <i>Soccer</i>	2	-	-	13
Bola Voli/ <i>Volley Ball</i>	10	1	-	4
Bulu Tangkis/ <i>Badminton</i>	2	1	-	12
Bola Basket/ <i>Basket Ball</i>	-	-	-	15
Tenis Lapangan/ <i>Court Tennis</i>	-	-	-	15
Tenis Meja/ <i>Table Tennis</i>	2	1	-	12
Futsal/ <i>Futsal</i>	5	1	-	9
Renang/ <i>Swimming</i>	-	-	-	15
Bela Diri/ <i>Martial Arts</i>	-	-	-	15
Bilyard/ <i>Billiards</i>	2	-	-	13
Fitnes, Aerobik, dll/ <i>Fitness, Aerobics, etc</i>	-	-	-	15
Lainnya/ <i>Others</i>	-	-	-	15

Catatan/*Note:*

Sumber/*Source:* BPS, Pendataan Potensi Desa (Podes) 2021/BPS-Statistics Indonesia, Village Potential Data Collecting 2021

05

**PERTANIAN**  
**AGRICULTURE**

<https://bengkuluutarakab.bps.go.id>





**PENJELASAN TEKNIS**

1. Lahan sawah adalah lahan pertanian yang berpetak-petak dan dibatasi oleh pematang (galengan), saluran untuk menahan/ menyalurkan air, yang biasanya ditanami padi sawah tanpa memandang dari mana diperoleh atau status lahan tersebut. Lahan yang dimaksud termasuk lahan yang terdaftar di Pajak Bumi Bangunan, luran Pembangunan Daerah, lahan bengkok, lahan serobotan, lahan rawa yang ditanami padi dan lahan bekas tanaman tahunan yang telah dijadikan sawah, baik yang ditanami padi, palawija atau tanaman semusim lainnya.
2. Tegall/Kebun adalah lahan pertanian bukan sawah (lahan kering) yang ditanami tanaman semusim atau tahunan dan terpisah dengan halaman sekitar rumah serta penggunaannya tidak berpindah-pindah.
3. Ladang/Huma adalah lahan pertanian bukan sawah (lahan kering) yang biasanya ditanami tanaman semusim dan penggunaannya hanya semusim atau dua musim, kemudian akan ditinggalkan bila sudah tidak subur lagi (berpindah-pindah). Kemungkinan lahan ini beberapa tahun kemudian akan dikerjakan kembali jika sudah subur
4. Lahan yang sementara tidak diusahakan adalah lahan yang

**TECHNICAL NOTES**

1. *Wetland is agricultural land that separated by small dykes to resist water, where the main crop is usually wetland paddy without considering where it is got from or the status of the land. It includes the land that is registered at land income tax office, regional development contribution, 'bengkok' land, illegal ownership, swamps for rice cultivation, and annual crop land mark that has been used as rice field, which are both planted with paddy, secondary crops or the other seasonal crops.*
2. *Dry field/Garden is an dryland (unirrigated land) which is planted with seasonal or annual crops and separately from the yard around the house without shifting.*
3. *Unirrigated agricultural field/ Shifting cultivation land is dryland (unirrigated land) that usually is cultivated for seasonal crops and utilized only for one or two seasons, then it will be left when it is not fertile (shifting). Maybe, this land will be used again in a few years if it has been fertile.*
4. *Temporarily unused land is land that is regularly used but*



biasanya diusahakan tetapi untuk sementara (lebih dari 1 (satu) tahun tetapi kurang dari atau sama dengan 2 (dua) tahun) tidak diusahakan, termasuk lahan sawah yang tidak diusahakan selama lebih dari 2 (dua) tahun).

5. Data pokok tanaman pangan yang dikumpulkan adalah luas panen dan produktivitas (hasil per hektar). Produksi tanaman pangan merupakan hasil perkalian antara luas panen dengan produktivitas.
6. Tanaman sayuran semusim adalah tanaman sumber vitamin, garam mineral dan lain-lain yang dikonsumsi dari bagian tanaman yang berupa daun, bunga, buah, dan umbinya, yang berumur kurang dari satu tahun. Tanaman buah-buahan semusim adalah tanaman sumber vitamin, garam mineral, dan lain-lain yang dikonsumsi dari bagian tanaman yang berupa buah, berumur kurang dari satu tahun, tidak berbentuk pohon/rumpun tetapi menjalar dan berbatang lunak.

*temporarily (more than a year but less or equal than two years) is unused, it includes wetland that is not cultivated more than two years.*

5. *The main food crops data collected consists of harvested area and productivity (yield per hectare). Food crops production is generated by harvested area multiplied by productivity.*
6. *Seasonal vegetable plants are plants which are the sources of vitamin, mineral salt, etc, consumed from the part of the plant in the form of leaf, flower, fruit, and root with the age of less than one year. Seasonal fruit plants are plants which are the sources of vitamin, mineral salt, etc, consumed from the part of the plant in the form of fruits. These plants are creeps with the age of less than one year.*

**ULASAN**

Potensi Tanaman Sayuran Semusin di Kecamatan Hulu Palik diantaranya Terung, Tomat, Cabai Keriting dan Ketimun dengan produksi komoditas yang paling tinggi adalah terung sebesar 1.670 kuintal.

Beberapa komoditas sayuran dan buah-buahan semusim lainnya produksinya sangat kecil dan belum banyak diusahakan pada usaha pertanian di wilayah kecamatan Hulu Palik.

Demikian pula usaha pertanian tanaman hias dan biofarmaka masih belum menjadi komoditas yang banyak diusahakan di wilayah Kecamatan Hulu Palik. Produksi komoditas tanaman hias dan biofarmaka tersebut kemungkinan ditanam di pekarangan rumah untuk tujuan pengobatan dan hobi saja.

Potensi pertanian buah-buahan tahunan relatif lebih berkembang di wilayah Kecamatan Hulu Palik. Beberapa komoditas lokal yang dihasilkan antara lain durian, jengkol, rambutan, pepaya, pisang, jeruk, nangka dan buah-buahan lainnya.

Produksi tertinggi pada tahun 2021 adalah durian yang mencapai 11.058 kuintal, diikuti pisang, nangka dan rambutan masing-masing sebesar 595, 553, dan 300 kuintal.

**DESCRIPTION**

*The potential of Semusin Vegetable Crops in Hulu Palik Subdistrict include Eggplant, Tomato, Curly Chili and Cucumbers with the highest commodity production being Eggplant with 1.670 quintals.*

*Some commodities of vegetables and other seasonal fruits have very small production and have not been widely cultivated in agricultural businesses in the Hulu Palik sub-district.*

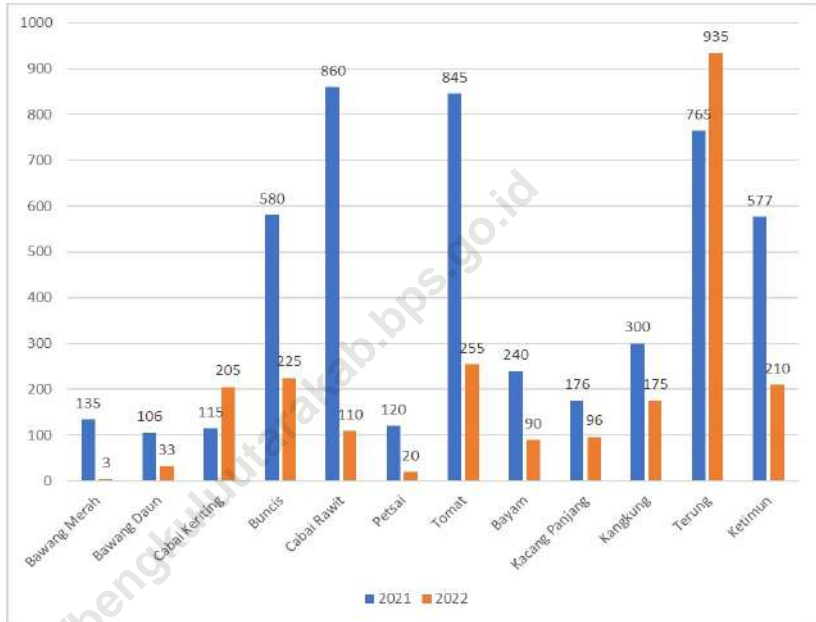
*Likewise, ornamental plant farming and biopharmaceuticals have not yet become a commodity that is widely cultivated in the Hulu Palik sub-district. The production of ornamental plant commodities and biopharmaceuticals is likely to be planted in the yard of the house for medicinal and hobby purposes only.*

*The potential for annual fruit farming is relatively more developed in the Hulu Palik sub-district. Some local commodities produced include durian, jengkol, rambutan, papaya, banana, orange, jackfruit and other fruits.*

*The highest production in 2021 is durian which reaches 11.058 quintals, followed by snakefruit, sapodilla and bananas at 4.988, 2.130 and 1.500 quintals, respectively.*

**Gambar** 5.1  
**Figures**

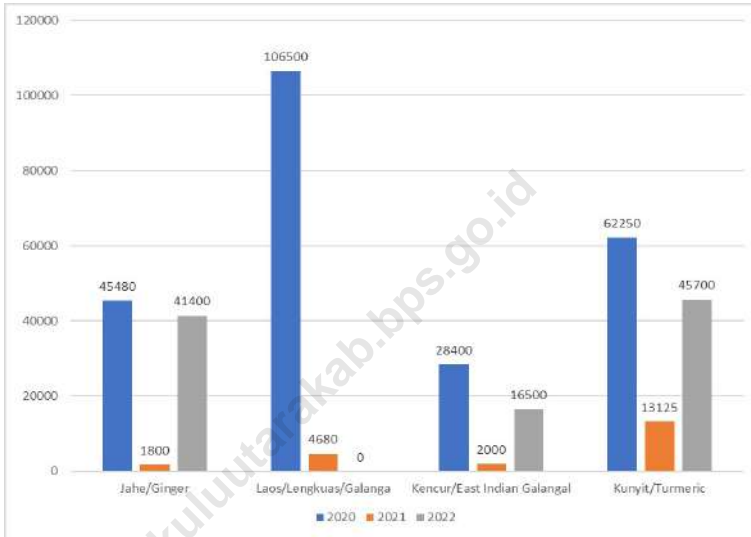
**Produksi Tanaman Sayuran dan Buah-buahan Semusim Menurut Jenis Tanaman di Kecamatan Hulu Palik (kuintal), 2021–2022**  
**Production of Seasonal Vegetables and Fruits by Kind of Plant in Hulu Palik Subdistrict (quintal), 2021–2022**



Sumber/Source : Badan Pusat Statistik, Statistik Pertanian Hortikultura SPH-SBS/BPS-Statistics Indonesia, Agricultural Statistic for Horticulture SPH-SBS

**Gambar 5.2**  
**Figures**

**Produksi Tanaman Biofarmaka Menurut Jenis Tanaman di Kecamatan Hulu Palik (kg), 2020–2022**  
**Production of Medicinal Plants by Kind of Plant in Hulu Palik Subdistrict (kg), 2020–2022**



Sumber/Source : Badan Pusat Statistik, Statistik Pertanian Hortikultura SPH-SBS/BPS-Statistics Indonesia, Agricultural Statistic for Horticulture SPH-SBS

**Tabel** 5.1  
**Table**

**Luas Panen Tanaman Sayuran dan Buah-buahan Semusim Menurut Jenis Tanaman di Kecamatan Hulu Palik (ha), 2019–2022**  
**Harvested Area of Seasonal Vegetables and Fruits by Kind of Plant in Hulu Palik Subdistrict (ha), 2019–2022**

Jenis Tanaman Kind of Plants	2019	2020	2021	2022 <sup>x</sup>
(1)	(2)	(3)	(4)	(5)
<b>Sayuran/Vegetables:</b>				
Bawang Merah/ <i>Shallots</i>	-	2	3	1
Bawang Daun/ <i>Scallion</i>	-	13	6	3
Cabai Besar/TW/Teropong <i>Chili/Big Chili</i>	15	22	16	-
Cabai Keriting <i>Curly Chili</i>	23	N/A	8	12
Buncis/ <i>String Bean</i>	N/A	N/A	12	10
Cabai Rawit <i>Chili/Cayenne Pepper</i>	8	25	10	7
Petsai/ <i>Chinese Cabbage</i>	7	9	6	2
Tomat/ <i>Tomato</i>	10	14	13	7
Bayam/ <i>Spinach</i>	7	9	12	8
Kacang Panjang/ <i>Long Beans</i>	12	19	12	7
Kangkung/ <i>Spinach</i>	7	14	9	9
Terung/ <i>Eggplant</i>	14	22	12	16
<b>Buah–buahan/Fruits:</b>				
Ketimun/ <i>Cucumber</i>	12	17	13	11

Catatan/Note:

Sumber/Source: Badan Pusat Statistik, Statistik Pertanian Hortikultura SPH-SBS/BPS-Statistics Indonesia, *Agricultural Statistic for Horticulture SPH-SBS*

**Tabel** 5.2  
**Table**

**Produksi Tanaman Sayuran dan Buah-buahan Semusim Menurut Jenis Tanaman di Kecamatan Hulu Palik (kuintal), 2019–2022**  
**Production of Seasonal Vegetables and Fruits by Kind of Plant in Hulu Palik Subdistrict (kuintal), 2019–2022**

Jenis Tanaman Kind of Plants	2019	2020	2021	2022 <sup>x</sup>
(1)	(2)	(3)	(4)	(5)
<b>Sayuran/Vegetables:</b>				
Bawang Merah/ <i>Shallots</i>	-	120	135	3
Bawang Daun/ <i>Scallion</i>	-	433	106	33
Cabai Besar/TW/Teropong <i>Chili/Big Chili</i>	318	490	200	-
Cabai Keiting <i>Curly Chili</i>	567	N/A	115	205
Buncis/ <i>String Bean</i>	N/A	N/A	580	225
Cabai Rawit <i>Chili/Cayenne Pepper</i>	249	450	860	110
Petsai/ <i>Chinese Cabbage</i>	240	270	120	20
Tomat/ <i>Tomato</i>	380	1 000	845	255
Bayam/ <i>Spinach</i>	80	175	240	90
Kacang Panjang/ <i>Long Beans</i>	225	238	176	96
Kangkung/ <i>Spinach</i>	285	300	300	175
Terung/ <i>Eggplant</i>	685	1 450	765	935
<b>Buah–buahan/Fruits:</b>				
Ketimun/ <i>Cucumber</i>	445	514	577	210

Catatan/Note:

Sumber/Source: Badan Pusat Statistik, Statistik Pertanian Hortikultura SPH-SBS/BPS-Statistics Indonesia, *Agricultural Statistic for Horticulture SPH-SBS*

**Tabel**  
**Table** 5.3

**Luas Panen Tanaman Biofarmaka Menurut Jenis Tanaman di Kecamatan Hulu Palik (m<sup>2</sup>), 2019–2022**  
**Harvested Area of Medicinal Plants by Kind of Plant in Hulu Palik Subdistrict (m<sup>2</sup>), 2019–2022**

Jenis Tanaman Kind of Plants	2019	2020	2021	2022 <sup>x</sup>
(1)	(2)	(3)	(4)	(5)
Jahe/Ginger	3 600	19 550	1 500	31 000
Laos/Lengkuas/Galanga	-	10 900	1 300	20 000
Kencur/East Indian Galanga	23 000	22 000	2 500	22 000
Kunyit/Turmeric	1 700	9 000	4 375	17 000

Catatan/Note:

Sumber/Source: Badan Pusat Statistik, Statistik Pertanian Hortikultura SPH-TBF/BPS-Statistics Indonesia, Agricultural Statistic for Horticulture SPH-TBF

**Tabel**  
**Table** 5.4

**Produksi Tanaman Biofarmaka Menurut Jenis Tanaman di  
Kecamatan Hulu Palik (kg), 2019–2022**  
*Production of Medicinal Plants by Kind of Plant in Hulu Palik  
Subdistrict (kg), 2019–2022*

Jenis Tanaman Kind of Plants	2019	2020	2021	2022 <sup>x</sup>
(1)	(2)	(3)	(4)	(5)
Jahe/ <i>Ginger</i>	8 600	45 480	1 800	41 400
Laos/Lengkuas/ <i>Galanga</i>	-	106 500	4 680	N/A
Kencur/ <i>East Indian Galangal</i>	48 450	28 400	2 000	16 500
Kunyit/ <i>Turmeric</i>	3 405	62 250	13 125	45 700

Catatan/Note:

Sumber/Source: Badan Pusat Statistik, Statistik Pertanian Hortikultura SPH-TBF/BPS-Statistics Indonesia, Agricultural Statistic for Horticulture SPH-TBF



**Tabel**  
**Table** 5.5

**Luas Panen Tanaman Hias Menurut Jenis Tanaman di  
Kecamatan Hulu Palik (m<sup>2</sup>), 2019–2022**  
**Harvested Area of Ornamental Plants by Kind of Plant in  
Hulu Palik Subdistrict (m<sup>2</sup>), 2019–2022**

Jenis Tanaman Kind of Plants	2019	2020	2021	2022 <sup>x</sup>
(1)	(2)	(3)	(4)	(5)
Anggrek Pot/Pot Orchid	-	-	-	-
Anggrek Potong/Cut Orchid	-	-	-	-
Krisan/Chrysantemum	-	-	-	-
Mawar/Rose	-	-	-	-
Sedap Malam/Tuberose	-	-	-	-

Catatan/Note: ...

Sumber/Source: Badan Pusat Statistik, Statistik Pertanian Hortikultura SPH-TH/BPS-Statistics Indonesia, Agricultural Statistik for Horticulture SPH-TH

**Tabel**  
**Table** 5.6

**Produksi Tanaman Hias Menurut Jenis Tanaman di  
Kecamatan Hulu Palik (tangkai), 2019–2022**  
*Production of Ornamental Plants by Kind of Plant n Hulu  
Palik Subdistrict (stalks), 2019–2022*

Jenis Tanaman <i>Kind of Plants</i>	2019	2020	2021	2022 <sup>x</sup>
(1)	(2)	(3)	(4)	(5)
Anggrek Pot/ <i>Pot Orchid</i>	-	-	-	-
Anggrek Potong/ <i>Cut Orchid</i>	-	-	-	-
Krisan/ <i>Chrysantemum</i>	-	-	-	-
Mawar/ <i>Rose</i>	-	-	-	-
Sedap Malam/ <i>Tuberose</i>	-	-	-	-

Catatan/*Note:*

Sumber/*Source:* Badan Pusat Statistik, Statistik Pertanian Hortikultura SPH-TH/BPS-Statistics Indonesia, *Agricultural Statistik for Horticulture SPH-TH*

**Tabel** 5.7  
**Table**

**Produksi Buah-Buahan dan Sayuran Tahunan Menurut Jenis Tanaman di Kecamatan Hulu Palik (kuintal), 2019–2022**

**Production of Annual Fruits and Vegetables by Kind of Plant in Hulu Palik Subdistrict (quintal), 2019–2022**

Jenis Tanaman <i>Kind of Plants</i>	2019	2020	2021	2022 <sup>x</sup>
(1)	(2)	(3)	(4)	(5)
<b>Buah–Buahan/Fruits:</b>				
Mangga/ <i>Mango</i>	1 336	3 721	4 529	4 010
Durian/ <i>Durian</i>	1 340	2 638	12 631	13 465
Jambu Biji/ <i>Guava</i>	-	-	358	940
Pisang/ <i>Banana</i>	960	883	3 856	720
Pepaya/ <i>Papaya</i>	143	345	366	137
Salak/ <i>Snakefruit</i>	334	311	699	-
Belimbing/ <i>Starfruit</i>	26	40	100	277
Jambu Air/ <i>Water Apple</i>	48	155	504	150
Jengkol/ <i>Jengkol</i>	-	559	-	2 200
Sukun/ <i>Breadfruit</i>	-	148	-	75
Sawo/ <i>Sapodilla</i>	440	967	407	25
Rambutan/ <i>Rambutan</i>	-	560	-	1 411
Nanas/ <i>Pineapple</i>	29	202	435	12
Nangka/ <i>Jackfruit</i>	-	560	3 075	1 070


Catatan/Note:

Sumber/Source: Badan Pusat Statistik, Statistik Pertanian Hortikultura SPH-BST/BPS-Statistics Indonesia, Agricultural Statistic for Horticulture SPH-BST

# 06

## **PARIWISATA, TRANSPORTASI, DAN KOMUNIKASI TOURISM, TRANSPORTATION, AND COMMUNICATION**

<http://bengkuluutarakab.bps.go.id>





**PENJELASAN TEKNIS**

1. Hotel adalah jenis akomodasi yang mempergunakan sebagian atau keseluruhan bangunan untuk jasa pelayanan penginapan, penyedia makanan dan minuman serta jasa lainnya (seperti restoran, binatu, dll) bagi masyarakat umum yang dikelola secara komersial dengan izin usaha sebagai hotel.
2. Penginapan (hostel/motel/losmen/wisma) adalah jenis akomodasi yang mempergunakan sebagian atau keseluruhan bangunan untuk jasa pelayanan penginapan bagi umum, biasanya tanpa fasilitas pelayanan makan minum yang dikelola secara komersial dengan izin usaha bukan hotel. Yang dicatat mencakup hostel, motel, matel, bumi perkemahan, pondok wisata, losmen, wisma, dan sejenisnya.
3. Pos merupakan bagian dari sistem pos yaitu sebuah metode yang digunakan untuk mengirimkan informasi atau suatu objek, dimana untuk dokumen tertulis biasanya dikirimkan dengan amplop tertutup atau berupa paket untuk benda-benda yang lain, pengirimannya mampu menjangkau seluruh wilayah di dunia.
4. Angkutan umum adalah moda transportasi darat untuk masyarakat umum.
5. Trayek angkutan adalah lintasan/

**TECHNICAL NOTES**

1. *Hotel is a type of accommodation that uses part or all of the building for lodging services, food and beverage providers and other services (such as restaurants, laundry, etc.) for the general public which is managed commercially with a business license as a hotel.*
2. *Lodging (hostel/motel/inn/wisma) is a type of accommodation that uses part or all of the building for lodging services for the public, usually without food and drink service facilities that are managed commercially with a non-hotel business license. Listed includes hostels, motels, matels, campgrounds, tourist lodges, inns, guesthouses, and the like.*
3. *Post is part of the postal system, which is a method used to send information or an object, where written documents are usually sent in closed envelopes or in the form of packages for other objects, the delivery is able to reach all regions in the world.*
4. *Public transportation is a mode of land transportation for the general public.*
5. *A transportation route is a public*

rute/jalur angkutan umum untuk pelayanan jasa angkutan orang atau orang dan barang yang mempunyai asal, tujuan, dan lintasan perjalanan yang tetap. Tidak termasuk yang hanya mengangkut barang saja.

6. Operator layanan komunikasi telepon seluler/handphone adalah operator yang mengusahakan jaringan layanan komunikasi telepon seluler/handphone. Operator seluler ditandai adanya sinyal yang digunakan dalam telepon seluler. Masyarakat umum sering menyebutnya sebagai sinyal telepon seluler/handphone. Jika di desa/kelurahan terdapat beberapa operator seluler yang digunakan oleh masyarakat, maka isikan jumlah operator layanan komunikasi. Contoh operator seluler adalah Indosat Ooredoo (IM3, Matrix, Mentari), Telkomsel (Kartu As, Kartu Halo, Simpati, Kartu Facebook, Telkomsel LOOP, by.U), XL axiata (XL, axis), Smart Telecom (Smartfren), dan (three).

*transportation trajectory/route/ lane for transportation services for people or persons and goods that have a fixed origin, destination, and travel trajectory. Does not include only transporting goods.*

6. *Cellular/mobile phone communication service operator is an operator that operates a cellular/mobile phone communication service network. Cellular operators are indicated by the presence of a signal used in cell phones. The general public often refers to it as a cell phone/mobile phone signal. If in the village/kelurahan there are several cellular operators used by the community, then enter the number of communication service operators. Examples of cellular operators are Indosat Ooredoo (IM3, Matrix, Mentari), Telkomsel (Kartu As, Halo Card, Simpati, Facebook Card, Telkomsel LOOP, by.U), XL axiata (XL, axis), Smart Telecom (Smartfren), and (three).*

**ULASAN**

Secara umum belum tersedia infrastruktur yang optimal dalam hal pengembangan sektor pariwisata di Kecamatan Hulu Palik. Pada jasa usaha akomodasi belum tersedia sama sekali hotel maupun penginapan di wilayah kecamatan. Demikian pula akses transportasi relatif masih cukup mudah diakses.

Secara umum moda transportasi yang digunakan dalam angkutan barang dan manusia adalah dengan menggunakan moda akses transportasi darat. Angkutan umum dengan trayek tetap hanya tersedia di Desa Taba Padang Rejang dan Padang Bendar.

Dalam hal penyediaan infrastruktur jasa kurir juga tersedia masih sangat minim di Hulu Palik. Operasi jasa kurir kemungkinan dilakukan dengan kantor operasi yang tidak berada di wilayah Kecamatan Hulu Palik.

Ketersediaan infrastruktur jasa komunikasi yang juga dirasa cukup optimal untuk memenuhi kebutuhan masyarakat. Masih banyak wilayah desa yang sudah didukung oleh keterediaan sinyal selular yang baik untuk akses komunikasi.

**DESCRIPTION**

*In general, there is no optimal infrastructure in terms of developing the tourism sector in Hulu Palik District. In accommodation business services, there are no hotels or lodging available in the sub-district area. Likewise, transportation access is still relatively easy to access.*

*In general, the mode of transportation used in the transportation of goods and people is to use the mode of access to land transportation. Public transportation with fixed routes is only available in the villages of Taba Padang Rejang and Padang Bendar.*

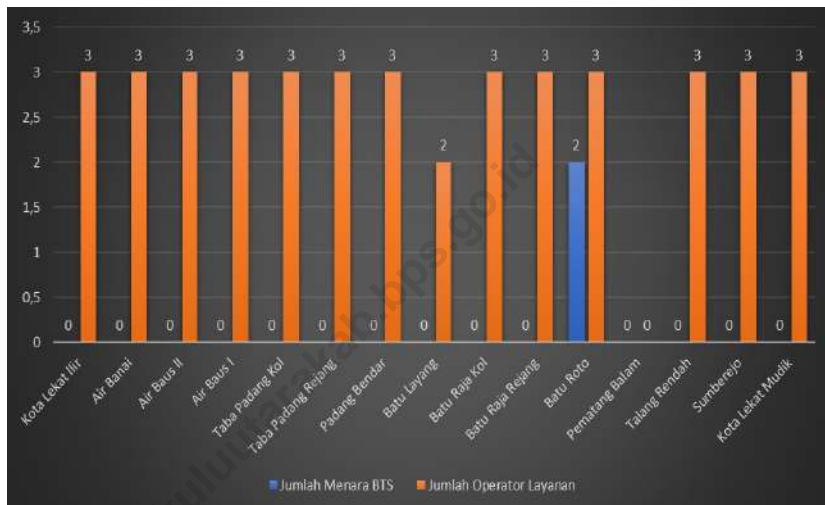
*In terms of providing infrastructure, courier services are also very minimal in Hulu Palik. Courier service operations may be carried out with operations offices that are not located in the Hulu Palik sub-district.*

*The availability of communication service infrastructure is also deemed optimal enough to meet the needs of the community. There are still many rural areas that have been supported by the availability of good cellular signals for communication access.*



**Gambar 6.1**  
**Figures**

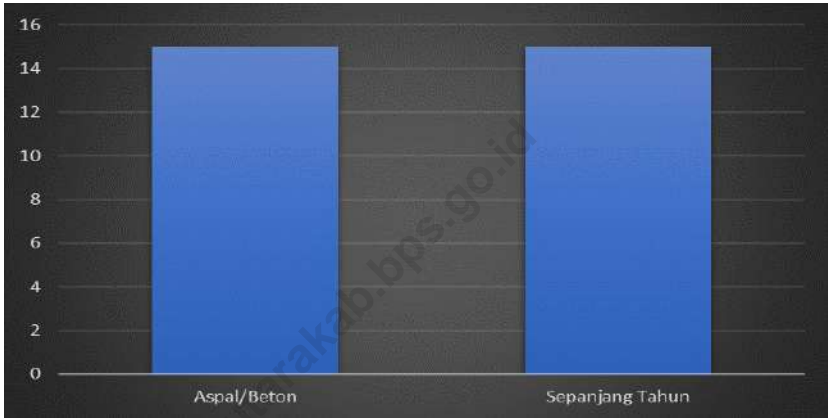
**Jumlah Menara Telepon seluler dan Operator Layanan Komunikasi Telepon Seluler Menurut Desa/Kelurahan di Kecamatan Hulu Palik, 2022**  
**Number of Base Transceiver Station (BTS) and Cellular Phone Communication Service Operators by Villages/ Kelurahan in Hulu Palik Subdistrict, 2022**



Sumber/Source : Badan Pusat Statistik

**Gambar** 6.2  
**Figures**

**Prasarana dan Sarana Transportasi Antar Desa/  
Kelurahan Menurut Desa/Kelurahan di Kecamatan  
Hulu Palik, 2022**  
*Inter-Villages/Kelurahan Transportation Infrastructure  
and Facilities by Villages/Kelurahan in Hulu Palik  
Subdistrict, 2022*



Sumber/Source : Badan Pusat Statistik

## 6.1 PARIWISATA TOURISM

**Tabel 6.1.1** Jumlah Sarana Akomodasi Menurut Desa/Kelurahan dan Jenis Akomodasi di Kecamatan Hulu Palik, 2022  
*Number of Accomodation Facilities by Villages/Kelurahan and Type of Accomodation in Hulu Palik Subdistrict, 2022*

Desa/Kelurahan <i>Village/Kelurahan</i>	Hotel <i>Hotel</i>	Penginapan <i>Inn</i>
(1)	(2)	(3)
Kota Lekat Ilir	-	-
Air Banai	-	-
Air Baus II	-	-
Air Baus I	-	-
Taba Padang Kol	-	-
Taba Padang Rejang	-	-
Padang Bendar	-	-
Batu Layang	-	-
Batu Raja Kol	-	-
Batu Raja Rejang	-	-
Batu Roto	-	-
Pematang Balam	-	-
Talang Rendah	-	-
Sumberejo	-	-
Kota Lekat Mudik	-	-
<b>Kecamatan Hulu Palik</b>	<b>-</b>	<b>-</b>

Catatan/Note:

Sumber/Source: Kecamatan Hulu Palik / *Hulu Palik Subdistrict*

## 6.2 TRANSPORTASI TRANSPORTATION

**Tabel**  
**Table** 6.2.1

**Prasarana dan Sarana Transportasi Antar Desa/Kelurahan Menurut Desa/Kelurahan di Kecamatan Hulu Palik, 2022**  
***Inter-Villages/Kelurahan Transportation Infrastructure and Facilities by Villages/Kelurahan in Hulu Palik Subdistrict,***

<b>Desa/Kelurahan</b> <b>Village/Kelurahan</b>	<b>Jenis Prasarana Transportasi</b> <b>Type of Transportation Infrastructure</b>	<b>Keberadaan Angkutan Umum</b> <b>Availability of Public Transportation</b>
(1)	(2)	(3)
Kota Lekat Ilir	Darat	Ada, tanpa trayek tetap
Air Banai	Darat	Ada, tanpa trayek tetap
Air Baus II	Darat	Ada, tanpa trayek tetap
Air Baus I	Darat	Ada, tanpa trayek tetap
Taba Padang Kol	Darat	Ada, tanpa trayek tetap
Taba Padang Rejang	Darat	Ada, dengan trayek tetap
Padang Bendar	Darat	Ada, dengan trayek tetap
Batu Layang	Darat	Tidak ada angkutan umum
Batu Raja Kol	Darat	Ada, tanpa trayek tetap
Batu Raja Rejang	Darat	Ada, tanpa trayek tetap
Batu Roto	Darat	Ada, tanpa trayek tetap
Pematang Balam	Darat	Ada, tanpa trayek tetap
Talang Rendah	Darat	Ada, tanpa trayek tetap
Sumberejo	Darat	Ada, tanpa trayek tetap
Kota Lekat Mudik	Darat	Ada, tanpa trayek tetap

Lanjutan Tabel/*Continued Table 6.2.1*

<b>Desa/Kelurahan Village/Kelurahan</b>	<b>Jenis Permukaan Jalan Darat Terluas Type of The Widest Road Surface</b>	<b>Dapat Dilalui Kendaraan Bermotor Roda 4 atau Lebih Passable by Vehicle with 4 or more Wheels</b>
(1)	(4)	(5)
Kota Lekat Ilir	Aspal/Beton	Sepanjang Tahun
Air Banai	Aspal/Beton	Sepanjang Tahun
Air Baus II	Aspal/Beton	Sepanjang Tahun
Air Baus I	Aspal/Beton	Sepanjang Tahun
Taba Padang Kol	Aspal/Beton	Sepanjang Tahun
Taba Padang Rejang	Aspal/Beton	Sepanjang Tahun
Padang Bendar	Aspal/Beton	Sepanjang Tahun
Batu Layang	Aspal/Beton	Sepanjang Tahun
Batu Raja Kol	Aspal/Beton	Sepanjang Tahun
Batu Raja Rejang	Aspal/Beton	Sepanjang Tahun
Batu Roto	Aspal/Beton	Sepanjang Tahun
Pematang Balam	Aspal/Beton	Sepanjang Tahun
Talang Rendah	Aspal/Beton	Sepanjang Tahun
Sumberejo	Aspal/Beton	Sepanjang Tahun
Kota Lekat Mudik	Aspal/Beton	Sepanjang Tahun

Catatan/*Note:*Sumber/*Source:* Kecamatan Hulu Palik / *Hulu Palik Subdistrict*

### 6.3 KOMUNIKASI COMMUNICATION

**Tabel 6.2.2 Keberadaan Kantor Pos/Pos Pembantu/Rumah Pos, Pos Keliling, dan Perusahaan/Agen Jasa Ekspedisi Swasta Menurut Desa/Kelurahan di Kecamatan Hulu Palik, 2022**  
*Number of Post Office/Subsidiary of Post Office, Mobile Portal Service, Private Expedition Service Company by Villages/Kelurahan in Hulu Palik Subdistrict, 2022*

Desa/Kelurahan <i>Village/Kelurahan</i>	Kantor Pos/Pos Pembantu/Rumah Pos <i>Post Office/Subsidiary of Post Office</i>	Pos Keliling <i>Mobile Portal Service</i>	Perusahaan/Agen Jasa Ekspedisi Swasta <i>Private Expedition Service Company</i>
(1)	(2)	(3)	(4)
Kota Lekat Ilir	Tidak Ada	Tidak Ada	Tidak Ada
Air Banai	Tidak Ada	Tidak Ada	Tidak Ada
Air Baus II	Tidak Ada	Tidak Ada	Tidak Ada
Air Baus I	Tidak Ada	Tidak Ada	Tidak Ada
Taba Padang Kol	Tidak Ada	Tidak Ada	Tidak Ada
Taba Padang Rejang	Tidak Ada	Tidak Ada	Tidak Ada
Padang Bendar	Tidak Ada	Tidak Ada	Tidak Ada
Batu Layang	Tidak Ada	Tidak Ada	Tidak Ada
Batu Raja Kol	Tidak Ada	Tidak Ada	Tidak Ada
Batu Raja Rejang	Tidak Ada	Tidak Ada	Tidak Ada
Batu Roto	Tidak Ada	Tidak Ada	Beroperasi
Pematang Balam	Tidak Ada	Tidak Ada	Tidak Ada
Talang Rendah	Tidak Ada	Tidak Ada	Tidak Ada
Sumberejo	Tidak Beroperasi	Tidak Ada	Tidak Ada
Kota Lekat Mudik	Tidak Ada	Tidak Ada	Tidak Ada

Catatan/Note:

Sumber/Source: Kecamatan Hulu Palik / *Hulu Palik Subdistrict*

**Tabel** 6.3.1  
**Table**

**Jumlah Menara Telepon seluler dan Operator Layanan Komunikasi Telepon Seluler Menurut Desa/Kelurahan di Kecamatan Hulu Palik, 2022**  
**Number of Base Transceiver Station (BTS) and Cellular Phone Communication Service Operators by Villages/Kelurahan in Hulu Palik Subdistrict, 2022**

Desa/Kelurahan Village/Kelurahan	Jumlah Menara Telepon seluler Number of Base Transceiver Station (BTS)	Jumlah Operator Layanan Komunikasi Telepon Seluler Cellular Phone Communication Service Operators
(1)	(2)	(3)
Kota Lekat Ilir	-	3
Air Banai	-	3
Air Baus II	-	3
Air Baus I	-	3
Taba Padang Kol	-	3
Taba Padang Rejang	-	3
Padang Bendar	-	3
Batu Layang	-	2
Batu Raja Kol	-	3
Batu Raja Rejang	-	3
Batu Roto	2	3
Pematang Balam	-	0
Talang Rendah	-	3
Sumberejo	-	3
Kota Lekat Mudik	-	3
<b>Kecamatan Hulu Palik</b>	<b>2</b>	

Catatan/Note:

Sumber/Source: Badan Pusat Statistik

**Tabel** 6.3.2  
**Table**

**Kekuatan Sinyal Telepon Seluler dan Jenis Sinyal Internet Telepon Seluler Menurut Desa/Kelurahan di Kecamatan Hulu Palik, 2022**  
*The Strenght of Cellular Phone Signal by Villages/Kelurahan in Hulu Palik Subdistrict, 2022*

<b>Desa/Kelurahan</b> <i>Village/Kelurahan</i>	<b>Kekuatan Sinyal Telepon Seluler</b> <i>The Strenght of Cellular Phone Signal</i>	<b>Jenis Sinyal Internet Telepon Seluler</b> <i>Type of Cellular Phone Signal</i>
(1)	(2)	(3)
Kota Lekat Ilir	Sinyal kuat	4G/LTE
Air Banai	Sinyal kuat	4G/LTE
Air Baus II	Sinyal kuat	4G/LTE
Air Baus I	Sinyal kuat	4G/LTE
Taba Padang Kol	Sinyal Lemah	4G/LTE
Taba Padang Rejang	Sinyal Lemah	4G/LTE
Padang Bendar	Sinyal lemah	4G/LTE
Batu Layang	Sinyal Lemah	4G/LTE
Batu Raja Kol	Sinyal Lemah	4G/LTE
Batu Raja Rejang	Sinyal Lemah	4G/LTE
Batu Roto	Sinyal kuat	4G/LTE
Pematang Balam	Sinyal kuat	4G/LTE
Talang Rendah	Sinyal kuat	4G/LTE
Sumberejo	Sinyal Lemah	4G/LTE
Kota Lekat Mudik	Sinyal kuat	4G/LTE
<b>Kecamatan Hulu Palik</b>		

Catatan/Note:

Sumber/Source: Badan Pusat Statistik





# 07

## **PERBANKAN, KOPERASI, DAN PERDAGANGAN** ***BANKING, COOPERATIVE, AND TRADE***

<https://bengkuluutarakab.bps.go.id>





**PENJELASAN TEKNIS**

1. Bank Umum adalah bank yang dapat memberikan jasa dalam proses pembayaran. Usaha dari bank umum adalah menghimpun dana masyarakat dalam bentuk giro, deposito berjangka, sertifikat deposito dan tabungan serta menyalurkan kredit. Bank umum mencakup bank umum pemerintah maupun swasta.
2. Bank Perkreditan Rakyat (BPR) adalah bank yang menerima simpanan dalam bentuk deposito berjangka, tabungan, atau bentuk lain yang disamakan dengan itu, menyalurkan dana dalam bentuk kredit kepada masyarakat yang membutuhkan. BPR dapat menempatkan dananya dalam bentuk Sertifikat BI (SBI), deposito berjangka, atau tabungan pada bank lain.
3. Koperasi Unit Desa (KUD) adalah suatu organisasi ekonomi yang bersifat sosial merupakan wadah bagi pengembangan berbagai kegiatan ekonomi masyarakat perdesaan yang diselenggarakan oleh dan untuk masyarakat itu sendiri.
4. Koperasi Industri Kecil dan Kerajinan Rakyat (Kopinkra) merupakan koperasi yang beranggotakan industri-industri kecil dan kerajinan rakyat yang ada di wilayah desa/kelurahan.
5. Koperasi Simpan Pinjam (Kospin) adalah koperasi yang bergerak di

**TECHNICAL NOTES**

1. *Commercial Banks are banks that can provide services in the payment process. The business of commercial banks is to collect public funds in the form of demand deposits, time deposits, certificates of deposit and savings and to channel credit. Commercial banks include government and private commercial banks.*
2. *(BPR) are banks that accept deposits in the form of time deposits, savings accounts, or other equivalent forms, channeling funds in the form of credit to people in need. BPRs can place their funds in the form of BI Certificates (SBI), time deposits, or savings accounts with other banks.*
3. *Koperasi Unit Desa (KUD) is an economic organization that is social in nature as a forum for the development of various economic activities of rural communities organized by and for the community itself.*
4. *Koperasi Industri Kecil dan Kerajinan Rakyat (Kopinkra) is a cooperative consisting of small industries and people's handicrafts in the village/kelurahan area.*
5. *Savings and Loans Cooperative (Kospin) is a cooperative that is*

bidang simpanan dan pinjaman. Koperasi lainnya, seperti koperasi serbaguna dan koperasi konsumsi.

6. Kelompok pertokoan adalah sejumlah toko yang terdiri dari minimal 10 toko dan mengelompok dalam satu lokasi. Dalam satu kelompok pertokoan, jumlah bangunan fisiknya dapat lebih dari satu.
7. Pasar adalah tempat pertemuan antara penjual dan pembeli barang dan jasa. Pasar dapat menggunakan bangunan yang bersifat permanen atau semi permanen ataupun tanpa bangunan. Barang yang diperjualbelikan di dalam pasar dapat terdiri dari banyak komoditas (campuran) ataupun secara khusus suatu komoditas tertentu.

*engaged in savings and loans Other cooperatives, such as multipurpose cooperatives and consumption cooperatives.*

6. *A shopping group is a number of stores consisting of a minimum of 10 stores and clustered in one location. In one shopping group, the number of physical buildings can be more than one.*
7. *The market is a meeting place between sellers and buyers of goods and services. Markets can use buildings that are permanent or semi-permanent or without buildings. Goods traded in the market can consist of many commodities (mixture) or specifically a particular commodity.*

**ULASAN**

Infrastruktur lembaga keuangan untuk menunjang perekonomian di wilayah kecamatan Hulu Palik relatif masih minim.

Untuk sarana prasarana pasar dan pusat aktivitas perdagangan lainnya telah tersedia sebagai tempat masyarakat untuk melakukan transaksi barang dan jasa adapun infrastruktur yang tersedia antara lain pasar dengan bangunan permanen sebanyak satu pasar.

**DESCRIPTION**

*The infrastructure of financial institutions to support the economy in the Hulu Palik sub-district is still relatively minimal.*

*For market infrastructure facilities and other trading activity centers are available as a place for the community to conduct transactions of goods and services. The available infrastructure includes one market with permanent buildings.*

<https://bengkuluutarakab.bps.go.id>

**Gambar** 7.1  
**Figures**

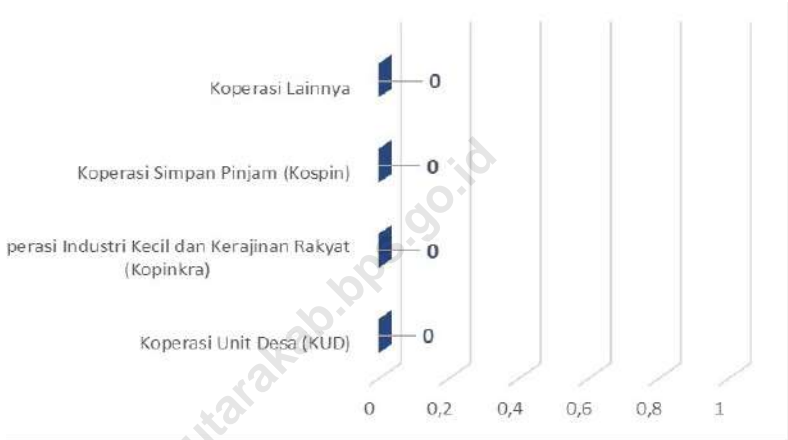
**Banyaknya Sarana Lembaga Keuangan Bank Menurut Desa/Kelurahan dan Jenis Bank di Kecamatan Hulu Palik, 2022**  
*Number of Bank by Villages/Kelurahan and Type of Bank in Hulu Palik Subdistrict, 2022*



Sumber/Source : Badan Pusat Statistik

**Gambar** 7.2  
**Figures**

**Banyaknya Koperasi Aktif Menurut Menurut Desa/  
Kelurahan dan Jenis Koperasi di Kecamatan Hulu Palik,  
2022**  
*Number of Cooperative by Villages/Kelurahan and Type  
of Cooperative in Hulu Palik Subdistrict, 2022*



Sumber/Source : Badan Pusat Statistik



**Tabel** 7.1  
**Table**

**Banyaknya Sarana Lembaga Keuangan Bank Menurut Desa/Kelurahan dan Jenis Bank di Kecamatan Hulu Palik, 2022**  
**Number of Bank by Villages/Kelurahan and Type of Bank in Hulu Palik Subdistrict, 2022**

<b>Desa/Kelurahan Village/Kelurahan</b>	<b>Bank Umum Pemerintah Government Bank</b>	<b>Bank Umum Swasta Private Bank</b>	<b>Bank Perkreditan Rakyat (BPR) Rural Bank</b>
(1)	(2)	(3)	(4)
Kota Lekat Ilir	-	-	-
Air Banai	-	-	-
Air Baus II	-	-	-
Air Baus I	-	-	-
Taba Padang Kol	-	-	-
Taba Padang Rejang	-	-	-
Padang Bendar	-	-	-
Batu Layang	-	-	-
Batu Raja Kol	-	-	-
Batu Raja Rejang	-	-	-
Batu Roto	-	-	-
Pematang Balam	-	-	-
Talang Rendah	-	-	-
Sumberejo	-	-	-
Kota Lekat Mudik	-	-	-
<b>Kecamatan Hulu Palik</b>	<b>-</b>	<b>-</b>	<b>-</b>

Catatan/Note: ..

Sumber/Source: Kecamatan Hulu Palik / Hulu Palik Subdistrict

**Tabel** 7.2  
**Table**

**Banyaknya Koperasi Aktif Menurut Menurut Desa/  
Kelurahan dan Jenis Koperasi di Kecamatan Hulu Palik,  
2022**  
*Number of Cooperative by Villages/Kelurahan and Type of  
Cooperative in Hulu Palik Subdistrict, 2022*

<b>Desa/Kelurahan</b> <i>Village/Kelurahan</i>	<b>Koperasi Unit Desa (KUD)</b> <i>Village Cooperative Unit</i>	<b>Koperasi Industri Kecil dan Kerajinan Rakyat (Kopinkra)</b> <i>Small Industry and Citizen Handicraft Cooperative</i>
(1)	(2)	(3)
Kota Lekat Ilir	-	-
Air Banai	-	-
Air Baus II	-	-
Air Baus I	-	-
Taba Padang Kol	-	-
Taba Padang Rejang	-	-
Padang Bendar	-	-
Batu Layang	-	-
Batu Raja Kol	-	-
Batu Raja Rejang	-	-
Batu Roto	-	-
Pematang Balam	-	-
Talang Rendah	-	-
Sumberejo	-	-
Kota Lekat Mudik	-	-
<b>Kecamatan Hulu Palik</b>	-	-

Lanjutan Tabel/Continued Table 7.2

<b>Desa/Kelurahan Village/Kelurahan</b>	<b>Koperasi Simpan Pinjam (Kospin) Savings and Loan Cooperative</b>	<b>Koperasi Lainnya Other Cooperative</b>
(1)	(4)	(5)
Kota Lekat Ilir	-	-
Air Banai	-	-
Air Baus II	-	-
Air Baus I	-	-
Taba Padang Kol	-	-
Taba Padang Rejang	-	-
Padang Bendar	-	-
Batu Layang	-	-
Batu Raja Kol	-	-
Batu Raja Rejang	-	-
Batu Roto	-	-
Pematang Balam	-	-
Talang Rendah	-	-
Sumberejo	-	-
Kota Lekat Mudik	-	-

Catatan/Note: ""

Sumber/Source: Kecamatan Hulu Palik / Hulu Palik Subdistrict

**Tabel** 7.3  
**Table**

**Banyaknya Sarana Perdagangan Menurut Desa/Kelurahan dan Jenis Sarana Perdagangan di Kecamatan Hulu Palik, 2022**

**Number of Trade Facilities by Villages/Kelurahan and Type of Trade Facilities in Hulu Palik Subdistrict, 2022**

<b>Desa/Kelurahan Village/Kelurahan</b>	<b>Kelompok Pertokoan Shopping Complexs</b>	<b>Pasar dengan Bangunan Permanen Markets in Permanent Building</b>	<b>Pasar dengan Bangunan Semi Permanen Market in Semi Permanent Building</b>
(1)	(2)	(3)	(4)
Kota Lekat Ilir	-	-	-
Air Banai	-	-	-
Air Baus II	-	-	-
Air Baus I	-	-	-
Taba Padang Kol	-	-	-
Taba Padang Rejang	-	-	-
Padang Bendar	-	1	-
Batu Layang	-	-	-
Batu Raja Kol	-	-	-
Batu Raja Rejang	-	-	-
Batu Roto	-	-	-
Pematang Balam	-	-	-
Talang Rendah	-	-	-
Sumberejo	-	-	-
Kota Lekat Mudik	-	-	-
<b>Kecamatan Hulu Palik</b>	<b>-</b>	<b>1</b>	

Lanjutan Tabel/Continued Table 7.3

<b>Desa/Kelurahan Village/Kelurahan</b>	<b>Pasar tanpa Bangunan Market without Permanent Building</b>	<b>Mini Market/ Swalayan/ Supermarket Mini Market/Swalayan/ Supermarket</b>	<b>Restoran/ Rumah Makan Restaurant/ Food Stall</b>
(1)	(5)	(6)	(7)
Kota Lekat Ilir	-	-	-
Air Banai	-	-	-
Air Baus II	-	-	-
Air Baus I	-	-	-
Taba Padang Kol	-	-	-
Taba Padang Rejang	-	-	-
Padang Bendar	-	-	-
Batu Layang	-	-	-
Batu Raja Kol	-	-	-
Batu Raja Rejang	-	-	-
Batu Roto	1	-	-
Pematang Balam	-	-	-
Talang Rendah	-	-	-
Sumberejo	-	-	-
Kota Lekat Mudik	-	-	-
<b>Kecamatan Hulu Palik</b>	<b>1</b>	<b>-</b>	<b>0</b>

Catatan/Note:

Sumber/Source: Kecamatan Hulu Palik / Hulu Palik Subdistrict

**ST 2023**

SENSUS PERTANIAN

**BerAKHLAK**

Berorientasi Pelayanan, Akuntabel, Kompeten,  
Harmonis,oyal, Adaptif, Kolaboratif



# DATA

## MENCERDASKAN BANGSA

*Enlighten The Nation*



**BADAN PUSAT STATISTIK**  
**KABUPATEN BENGKULU UTARA**  
**BPS STATISTICS OF BENGKULU UTARA REGENCY**

Jl Prof M Yamin SH 38611, Argamakmur

Telp/fax. (0737) 521016

Homepage: <http://bengkuluutarakab.bps.go.id>, Email: [bps1703@bps.go.id](mailto:bps1703@bps.go.id)

