



Katalog BPS: 1202001.3305110

KECAMATAN ALIAN DALAM ANGKA 2013



BADAN PUSAT STATISTIK
KABUPATEN KEBUMEN

Kecamatan Alian Dalam Angka 2013

Katalog BPS : 1102001.3305010
No. Publikasi : 33055.1234
Ukuran buku : 14,8 cm x 21 cm
Jumlah halaman : xviii + 119 halaman

Naskah :
Agustiono
Koordinator Statistik Kecamatan Alian

Gambar Kulit, Setting/Layout :
Staf Seksi Neraca Wilayah dan Analisis
BPS Kabupaten Kebumen

Diterbitkan oleh :
BPS Kabupaten Kebumen

Gambar Kulit :
Pemandian Air Panas Krakal dengan latar belakang
Air Terjun Karang Dawa Seliling

Boleh di kutip dengan
menyebutkan sumbernya

SAMBUTAN CAMAT

Dengan memanjatkan puji syukur kehadiran Tuhan Yang Maha Esa, kami menyambut baik dengan diterbitkannya buku “KECAMATAN ALIAN DALAM ANGKA 2013 “ yang dikoordinasikan oleh Koordinator Statistik Kecamatan (KSK) dan Kantor Camat Alian serta bantuan dari Dinas / Instansi lainnya.

Melalui buku ini kita semua dapat melihat data-data statistik yang merupakan suatu gambaran situasi dan kondisi serta potensi yang ada di wilayah Kecamatan Alian, dapat juga diketahui kekurangan-kekurangan yang merupakan tanggung jawab kita untuk membenahinya.

Sebagai salah satu sumber informasi, khususnya dalam rangka penyusunan perencanaan pembangunan serta pengambilan keputusan yang mantap, data-data statistik yang terdapat dalam buku ini sangat membantu dan bermanfaat. Karena itu kepada semua pihak, utamanya para perencana, pengambil keputusan dan para cendikiawan dapat memanfaatkan buku ini sebaik-baiknya.

Akhirnya menjadi suatu harapan kita bersama agar buku ini dapat membantu kita dalam upaya menciptakan masyarakat adil dan makmur.

Alian, Agustus 2013
CAMAT ALIAN,

PRAWOTO, S.Sos

Pembina

NIP: 19630114 198603 1 017

KATA PENGANTAR

Penerbitan buku “KECAMATAN ALIAN DALAM ANGKA 2013” merupakan upaya Koordinator Statistik Kecamatan (KSK) untuk menyajikan data. Adapun isi dari buku ini meliputi : Letak dan Geografis, Pemerintahan, Kependudukan, Sosial, dan Sarana Sosial Lainnya, serta Pertanian di Kecamatan Alian.

Data yang disajikan dalam buku merupakan hasil dari pengumpulan data-data statistik dari Desa dan data-data dari Dinas/Instansi tingkat Kecamatan.dan Kabupaten Kebumen. Buku ini menyajikan data dalam bentuk data statistik, sehingga diharapkan akan mudah dicerna oleh para pengguna data.

Kami menyadari bahwa dalam penerbitan buku ini masih banyak kekurangan, belum sepenuhnya memenuhi kebutuhan data secara lengkap. Karenanya kami sangat mengharap saran dan kritik yang bersifat membangun. Tak lupa pula kami ucapkan banyak terima kasih kepada semua pihak yang telah memberi bantuan dalam penerbitan buku ini.

Akhirnya semoga buku ini dapat bermanfaat bagi banyak pihak dan memberi kontribusi dalam memajukan Kecamatan Alian.

Alian, Agustus 2013
Koordinator Statistik Kecamatan Alian,

AGUSTIONO

NIP. 19820817 200901 1 015

DAFTAR ISI

| | |
|--|------|
| SAMBUTAN CAMAT | iii |
| KATA PENGANTAR | v |
| DAFTAR ISI | vii |
| DAFTAR TABEL | ix |
| DAFTAR GRAFIK | xv |
| PETA KECAMATAN ALIAN | xvii |
| TABEL - TABEL | 1 |
| BAB I. LETAK GEOGRAFIS | 1 |
| BAB II. PEMERINTAHAN | 21 |
| BAB III. PENDUDUK, TENAGA KERJA DAN KELUARGA BERENCANA | 33 |
| BAB IV. SOSIAL | 63 |
| BAB V. PERTANIAN | 95 |

DAFTAR TABEL

| | |
|--|----|
| BAB I. LETAK GEOGRAFIS..... | 1 |
| Tabel : 1.1.1. Letak dan Geografis Kecamatan Alian | 5 |
| Tabel : 1.1.2. Luas Wilayah Kecamatan Alian dirinci menurut Lahan Sawah dan Lahan Kering per desa, 2012 | 6 |
| Tabel : 1.1.3. Persentase Lahan Sawah dan Lahan Kering terhadap Luas Desa dan terhadap Total Luas Lahan Sawah dan Lahan Kering di Kecamatan Alian per Desa, 2012 | 7 |
| Tabel : 1.1.4. Luas Lahan Sawah menurut Jenis Irigasi dan Frekuensi ditanami Padi di Kecamatan Alian per desa, 2012 | 8 |
| Tabel : 1.1.5. Luas lahan bukan sawah menurut peruntukkannya di Kecamatan Alian per desa, 2012 | 15 |
| Tabel : 1.1.6. Luas Lahan Bukan Sawah untuk Pertanian menurut Peruntukkannya di Kecamatan Alian per desa, 2012 | 16 |
| Tabel : 1.1.7. Luas Lahan Bukan Sawah Bukan untuk Pertanian menurut Peruntukkannya di Kecamatan Alian per desa, 2012 | 18 |
| Tabel : 1.1.8. Luas Lahan Bukan Sawah Bukan untuk Pertanian menurut Peruntukkannya di Kecamatan Alian per desa, 2012 | 19 |
| Tabel : 1.2. Banyaknya Curah Hujan dan Hari Hujan di Kecamatan Alian per Bulan, 2012..... | 20 |
| BAB II. PEMERINTAHAN..... | 21 |
| Tabel : 2.1.1. Banyaknya RT dan RW di Kecamatan Alian dirinci per desa, 2012..... | 25 |
| Tabel : 2.1.2. Banyaknya Perangkat Desa di Kecamatan Alian dirinci per Desa, 2012 | 26 |
| Tabel : 2.1.3. Banyaknya Anggota Lembaga Kemasyarakatan Desa di Kecamatan Alian dirinci per desa, 2012 | 27 |
| Tabel : 2.2. Banyaknya Anggota Hansip menurut Jenis Kelamin dan Banyaknya Pos/Gardu Keamanan di Kecamatan Alian per desa, 2012 | 28 |
| Tabel : 2.3.1. Banyaknya TPS dan Pemilih pada Pemilihan Umum Legislatif tahun 2009 di Kecamatan Alian per desa, 2012 | 29 |

| | | |
|--|---|----|
| Tabel : 2.3.2. | Banyaknya Suara Sah pada Pemilihan Umum Legislatif tahun 2009 di Kecamatan Alian per desa, 2012 | 30 |
| Tabel : 2.3.3. | Banyaknya TPS dan Pemilih pada Pemilihan Umum Presiden dan Wakil Presiden tahun 2009 di Kecamatan Alian per desa, 2012 | 31 |
| Tabel : 2.3.4. | Banyaknya Suara Sah pada Pemilihan Umum Presiden dan Wakil Presiden tahun 2009 di Kecamatan Alian per desa, 2012..... | 32 |
| BAB III. PENDUDUK, TENAGA KERJA DAN KELUARGA BERENCANA | | 33 |
| Tabel : 3.1.1. | Penduduk Kecamatan Alian dirinci menurut Jenis Kelamin, Tingkat Pertumbuhan dan Persentase Pertumbuhan, 2000 – 2012 | 39 |
| Tabel : 3.1.2. | Luas Wilayah, Banyaknya RT, Rumahtangga, Penduduk dan Rata-Rata Penduduk per Km ² , per RT dan per Rumah Tangga di Kecamatan Alian per desa, 2012..... | 40 |
| Tabel : 3.1.3. | Penduduk Kecamatan Alian dirinci menurut Jenis Kelamin, Sex Ratio, dan Persentase Persebaran per desa, 2012..... | 41 |
| Tabel : 3.1.4. | Pertumbuhan Penduduk di Kecamatan Alian per desa, 2010 - 2012 | 42 |
| Tabel : 3.1.5. | Penduduk Kecamatan Alian dirinci menurut Jenis Kelamin, Dewasa, Anak-Anak per desa, 2012 | 43 |
| Tabel : 3.1.6. | Penduduk Kecamatan Alian dirinci menurut Umur Tunggal dan Jenis Kelamin, 2012..... | 44 |
| Tabel : 3.1.7. | Penduduk Kecamatan Alian dirinci menurut Kelompok Umur 5 (lima) Tahunan dan Jenis Kelamin per desa, 2012 | 46 |
| Tabel : 3.1.8. | Penduduk Kecamatan Alian Dirinci menurut Usia Produktif, Usia Tidak Produktif, Angka Ketergantungan per desa, 2012 | 52 |
| Tabel : 3.1.9. | Penduduk Usia Sekolah di Kecamatan Alian menurut Kelompok Usia Sekolah per desa, 2012..... | 53 |
| Tabel : 3.1.10. | Penduduk Umur 5 (lima) Tahun Keatas di Kecamatan Alian dirinci menurut Tingkat Pendidikan yang Ditamatkan per desa, 2012 | 54 |

| | | |
|---------------------|--|----|
| Tabel : 3.2.1. | Jumlah Penduduk Usia Kerja (15 tahun keatas) di Kecamatan Alian dirinci menurut Angkatan Kerja dan Bukan Angkatan Kerja per Desa, 2012..... | 56 |
| Tabel : 3.2.2. | Banyaknya Penduduk Usia Kerja (15 tahun keatas) di Kecamatan Alian dirinci menurut Sektor Ekonomi Pekerjaan Utamanya per desa, 2012..... | 58 |
| Tabel : 3.3.1. | Banyaknya PUS, PUS Bukan Peserta KB dan PUS Peserta KB di Kecamatan Alian per desa, 2012 | 60 |
| Tabel : 3.3.2. | Jumlah PUS Peserta KB di Kecamatan Alian dirinci menurut Metode Kontrasepsi yang Dipergunakan per desa, 2012..... | 61 |
| BAB IV. SOSIAL..... | | 63 |
| Tabel : 4.1.1. | Banyaknya Taman Kanak-Kanak di Kecamatan Alian dirinci menurut Banyaknya Sekolah, Murid dan Guru per desa, 2012 | 69 |
| Tabel : 4.1.2. | Banyaknya Roudhlatul Atfal (RA) di Kecamatan Alian dirinci menurut Banyaknya Sekolah, Murid dan Guru per desa, 2012 | 70 |
| Tabel : 4.1.3. | Banyaknya Sekolah Dasar (SD) Negeri di Kecamatan Alian dirinci menurut Banyaknya Sekolah, Murid, Lulusan, yang Putus Sekolah dan Guru menurut Status Kepegawaian per desa, 2012..... | 71 |
| Tabel : 4.1.4. | Banyaknya Sekolah Dasar (SD) Swasta di Kecamatan Alian dirinci menurut Banyaknya Sekolah, Murid, Lulusan, yang Putus Sekolah dan Guru menurut Status Kepegawaian per desa, 2012..... | 72 |
| Tabel : 4.1.5. | Banyaknya Madrasah Ibtidaiyah (MI) Negeri di Kecamatan Alian dirinci menurut Banyaknya Sekolah, Murid, Lulusan, Putus Sekolah Serta Guru Tetap dan Tidak Tetap per desa, 2012..... | 73 |
| Tabel : 4.1.6. | Banyaknya Madrasah Ibtidaiyah (MI) Swasta di Kecamatan Alian dirinci menurut Banyaknya Sekolah, Murid, Lulusan, Putus Sekolah Serta Guru Tetap dan Tidak Tetap per desa, 2012..... | 74 |

| | | |
|-----------------|---|----|
| Tabel : 4.1.7. | Banyaknya Sekolah Lanjutan Tingkat Pertama (SLTP) Negeri di Kecamatan Alian dirinci menurut Banyaknya Sekolah, Murid, Lulusan, Putus Sekolah Serta Guru per desa, 2012..... | 75 |
| Tabel : 4.1.8. | Banyaknya Sekolah Lanjutan Tingkat Pertama (SLTP) Swasta di Kecamatan Alian dirinci menurut Banyaknya Sekolah, Murid, Lulusan, Putus Sekolah, Serta Guru per desa, 2012..... | 76 |
| Tabel : 4.1.9. | Banyaknya Madrasah Tsanawiyah (MTs) Negeri di Kecamatan Alian dirinci menurut Banyaknya Sekolah, Murid, Lulusan, Putus Sekolah Serta Guru Tetap dan Tidak Tetap per desa, 2012..... | 77 |
| Tabel : 4.1.10. | Banyaknya Madrasah Tsanawiyah (MTs) Swasta di Kecamatan Alian dirinci menurut Banyaknya Sekolah, Murid, Lulusan, Putus Sekolah Serta Guru Tetap dan Tidak Tetap per desa, 2012..... | 78 |
| Tabel : 4.1.11. | Banyaknya Sekolah Menengah Umum (SMU) Negeri di Kecamatan Alian dirinci menurut Banyaknya Sekolah, Murid, Lulusan, Putus Sekolah Serta Guru Tetap dan Tidak Tetap per desa, 2012..... | 79 |
| Tabel : 4.1.12. | Banyaknya Sekolah Menengah Umum (SMU) Swasta di Kecamatan Alian dirinci menurut Banyaknya Sekolah, Murid, Lulusan, Putus Sekolah Serta Guru Tetap dan Tidak Tetap per desa, 2012..... | 80 |
| Tabel : 4.1.13. | Banyaknya Sekolah Menengah Kejuruan (SMK) Negeri di Kecamatan Alian dirinci menurut Banyaknya Sekolah, Murid, Lulusan, Putus Sekolah Serta Guru Tetap dan Tidak Tetap per desa, 2012..... | 81 |
| Tabel : 4.1.14. | Banyaknya Sekolah Menengah Kejuruan (SMK) Swasta di Kecamatan Alian dirinci menurut Banyaknya Sekolah, Murid, Lulusan, Putus Sekolah Serta Guru Tetap dan Tidak Tetap per desa, 2012..... | 82 |
| Tabel : 4.1.15. | Banyaknya Madrasah Aliah (MA) Negeri di Kecamatan Alian per desa, Banyaknya Sekolah, Murid, Lulusan, Putus Sekolah Serta Guru Tetap dan Tidak Tetap, 2012 | 83 |
| Tabel : 4.1.16. | Banyaknya Madrasah Aliah (MA) Swasta di Kecamatan Alian per desa, Banyaknya Sekolah, Murid, Lulusan, Putus Sekolah Serta Guru Tetap dan Tidak Tetap, 2012 | 84 |

| | | |
|------------------------|---|-----|
| Tabel : 4.1.17. | Banyaknya Pondok Pesantren, Santri dan Guru/Ustad di Kecamatan Alian per desa, 2012 | 85 |
| Tabel : 4.2.1. | Banyaknya Tempat Ibadah di Kecamatan Alian per desa dan Jenis Tempat Ibadah, 2012 | 86 |
| Tabel : 4.2.2. | Banyaknya Nikah, Talak, Cerai dan Rujuk (NTCR) di Kecamatan Alian per desa, 2012 | 87 |
| Tabel : 4.3.1. | Banyaknya Rumah Sakit, Balai Pengobatan/Rumah Bersalin (BP/RB), Puskesmas dan Puskesmas Pembantu Serta Banyaknya Tempat Tidur Bagi yang Menerima Rawat Inap di Kecamatan Alian per desa, 2012 | 88 |
| Tabel : 4.3.2. | Banyaknya Tenaga Kesehatan yang berada di Kecamatan Alian per desa, 2012 | 89 |
| Tabel : 4.3.3. | Banyaknya Posyandu dan Balita yang Ditimbang di Kecamatan Alian per desa, 2012 | 90 |
| Tabel : 4.3.4. | Banyaknya Balita di Kecamatan Alian yang Ditimbang dan Memiliki Kartu Menuju Sehat (KMS) Serta yang Ditimbang di Posyandu per desa, 2012 | 91 |
| Tabel : 4.4.1. | Banyaknya KK Pra Sejahtera, Sejahtera I, Sejahtera II, Sejahtera III dan Sejahtera III+ per desa, 2012 | 92 |
| Tabel : 4.4.2. | Banyaknya Penyandang Cacat di Kecamatan Alian per desa dan Jenis Kecacatan, 2012 | 93 |
| BAB V. PERTANIAN | | 95 |
| Tabel : 5.1. | Luas Panen dan Produksi Tanaman Bahan Makanan di Kecamatan Alian dirinci per desa, 2012 | 99 |
| Tabel : 5.2. | Luas Panen dan Produksi Tanaman Hortikultura di Kecamatan Alian dirinci per desa, 2012 | 103 |
| Tabel : 5.3. | Luas Panen dan Produksi Tanaman Perkebunan di Kecamatan Alian dirinci per desa, 2012 | 109 |
| Tabel : 5.4.1. | Populasi Ternak di Kecamatan Alian per desa, 2012 | 112 |
| Tabel : 5.4.2. | Populasi Unggas di Kecamatan Alian per desa, 2012 | 114 |
| Tabel : 5.5.1. | Banyaknya Kelompok Tani menurut Jenis Usaha Tani Utama di Kecamatan Alian per desa, 2012..... | 116 |
| Tabel : 5.5.2. | Banyaknya Kelompok Tani Padi Sawah dan Anggotanya di Kecamatan Alian per desa, 2012 | 117 |
| Tabel : 5.5.3. | Daftar Nama Kelompok Tani dan Pengurusnya di Kecamatan Alian per desa, 2012 | 118 |

| | | |
|----------------|---|-----|
| Tabel : 5.5.4. | Daftar Nama Kelompok Tani dan Modal Kelompok serta Jenis Usaha Tani Utama di Kecamatan Alian per desa, 2012..... | 121 |
| Tabel : 5.5.5. | Daftar Nama Kelompok Tani dan Lokasi Pemasaran serta Jenis Produk yang Dipasarkan di Kecamatan Alian per desa, 2012 | 124 |

<http://kebumenkab.bps.go.id>

DAFTAR GRAFIK

| | | |
|------------|--|----|
| Grafik 1. | Luas Wilayah Kecamatan Alian menurut Penggunaan Lahan, 2012 | 4 |
| Grafik 2. | Banyaknya RW dan RT di Kecamatan Alian, 2012 | 23 |
| Grafik 3. | Penduduk Kecamatan Alian menurut Jenis Kelamin tahun 2008-2012 | 35 |
| Grafik 4. | Penduduk Kecamatan Alian menurut Kelompok Umur dan Jenis Kelamin tahun 2012..... | 36 |
| Grafik 5. | Penduduk Kecamatan Alian menurut Kelompok Umur Anak-anak dan Dewasa serta Jenis Kelamin tahun 2010-2012..... | 37 |
| Grafik 6. | Penduduk Usia Sekolah di Kecamatan Alian tahun 2010-2012..... | 37 |
| Grafik 7. | Jumlah Sekolah di Kecamatan Alian menurut Jenjang Pendidikan, tahun 2008-2012 | 65 |
| Grafik 8. | Rata-rata Jumlah Murid per Sekolah di Kecamatan Alian menurut Jenjang Pendidikan tahun 2007-2012 | 66 |
| Grafik 9. | Rata-rata Jumlah Guru per Sekolah di Kecamatan Alian menurut Jenjang Pendidikan tahun 2008-2012 | 66 |
| Grafik 10. | Hasil Pentahapan Keluarga Sejahtera di Kecamatan Alian tahun 2007-2012 | 67 |
| Grafik 11. | Produktivitas Tanaman Bahan Makanan di Kecamatan Alian tahun 2008 - 2012 | 97 |
| Grafik 12. | Produktivitas Tanaman Hortikultura di Kecamatan Alian tahun 2008 - 2012 | 98 |

PETA KECAMATAN ALIAN



Kabupaten
Wonosobo

Kecamatan
Prembun

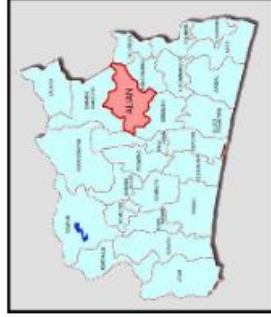
Kecamatan
Sadang

Kecamatan
Poncowarno

Kecamatan
Karangsambung

Kecamatan
Pejagoan

Kecamatan
Kebumen



<http://kebumenkab.bps.go.id>

Bab I.

Letak Geografis

BAB I.

LETAK GEOGRAFIS

Kecamatan Alian merupakan Wilayah Administrasi Kabupaten Kebumen dengan batas wilayah. Sebelah barat adalah Kecamatan Pejagoan, Sebelah timur Kecamatan Prembun, Kecamatan Poncowarno dan Kabupaten Wonosobo. Sebelah utara Kecamatan Sadang, dan Kecamatan Karangsembung, Sedangkan sebelah Selatan berbatasan dengan wilayah Kecamatan Kebumen.

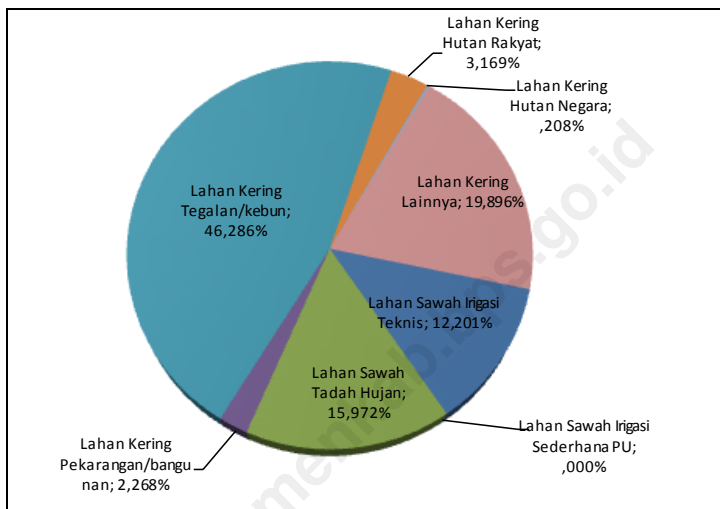
Luas wilayah Kecamatan Alian adalah 5.775,00 Ha atau sekitar 57,75 Km², terdiri dari 16 jumlah desa yang terbentang dari sebelah ujung timur adalah desa Kaliputih, dan sebelah ujung paling barat adalah desa Kemanggihan. Kondisi geografis Kecamatan Alian merupakan daerah lereng pegunungan dengan ketinggian wilayah mencapai 70 m dari permukaan laut.

Karakteristik wilayah Kecamatan Alian yang berada sebagian besar wilayah lereng pegunungan, sangat mempengaruhi mata pencaharian penduduknya, kaitannya dengan struktur tanah pertanian maupun tanah kering yang dikelola oleh para petani baik padi maupun palawija.

Jika kita lihat luas wilayah Kecamatan Alian ditinjau dari penggunaan tanah, terbagi menjadi dua yaitu tanah sawah dan tanah kering. Tanah sawah di kecamatan ini seluas 1.627,00 Ha yang terdiri dari tanah sawah beririgasi seluas 855,00 Ha (52,55%), dan sisanya merupakan tanah sawah tadah hujan.

Sedangkan untuk lahan kering yang luasnya mencapai 4.148,00 Ha, sebagian digunakan untuk pertanian dan sebagian lagi bukan untuk pertanian. Untuk lahan kering yang digunakan untuk pertanian seluas 3.938,99 Ha, diantaranya digunakan untuk lahan tegal/kebun dengan luasan mencapai 2.822,00 Ha (71,64%) dan untuk tanaman kayu-kayuan (hutan

rakyat) seluas 183,00 Ha (4,65%) dan sisanya untuk lahan pertanian lainnya. Sedangkan untuk lahan kering yang tidak digunakan untuk pertanian seluas 209,01 Ha, diantaranya digunakan untuk tempat berdirinya bangunan (bangunan dan lahan sekitarnya) seluas 131,00 Ha (62,68%) dan sebagian lagi berupa hutan negara dengan luas 12,00 Ha (5,74%) dan sisanya untuk keperluan lainnya seperti jalan, tanah kuburan dan lain-lain.



Grafik 1.
Luas Wilayah Kecamatan Alian menurut Penggunaan Lahan, 2012

Tabel : 1.1.1. Letak dan Geografis Kecamatan Alian

1. LETAK

Kecamatan Alian terletak antara:

7° 44' - 7° 50' Lintang Selatan
109° 47' - 109° 50' Bujur Timur

2. BATAS WILAYAH

Kecamatan Alian berbatasan dengan:

- Sebelah Utara : Kecamatan Sadang dan Kecamatan Karangsambung
- Sebelah Timur : Kecamatan Prembun Kecamatan Poncowarno dan Kabupaten Wonosobo
- Sebelah Selatan : Kecamatan Kebumen
- Sebelah Barat : Kecamatan Pejagoan

3. LUAS WILAYAH

Luas Kecamatan Alian adalah:
5,775,00 Ha atau 57,75 Km²

4. LUAS WILAYAH MENURUT PENGGUNAAN

| | | | |
|----------------------------|----------------------|-----------------------------------|----------------------|
| A. TANAH SAWAH | : 1,627,00 Ha | B. TANAH KERING | : 4,148,00 Ha |
| 1. Irigasi Teknis | : 704,60 Ha | 1. Bangunan dan lahan sekitarnya | : 131,00 Ha |
| 2. Irigasi Setengah Teknis | : - Ha | 2. Tegal/Ladang/Kebun | : 2,673,02 Ha |
| 3. Irigasi Sederhana PU | : - Ha | 3. Pengembalaan | : - Ha |
| 4. Irigasi Desa | : - Ha | 4. Tambak | : - Ha |
| 5. Tadah hujan | : 922,40 Ha | 5. Kolam | : - Ha |
| 6. Pasang surut | : - Ha | 6. Tanah sementara tdk diusahakan | : - Ha |
| | | 7. Tanaman Kayu-kayuan | : 183,00 Ha |
| | | 8. Hutan Negara | : 12,00 Ha |
| | | 9. Tanah lainnya | : 1,148,98 Ha |

Sumber : UPTD Distannak Kecamatan Alian

Tabel : 1.1.2. Luas Wilayah Kecamatan Alian dirinci menurut Lahan Sawah dan Lahan Kering per desa, 2012

| Desa/Kelurahan | Luas Wilayah (Ha) | | |
|--------------------|-------------------|-----------------|-----------------|
| | Lahan Sawah | Lahan Kering | Jumlah |
| (1) | (2) | (3) | (4) |
| <i>Tahun 2008</i> | 1,627,00 | 4,148,00 | 5,775,00 |
| <i>Tahun 2009</i> | 1,627,00 | 4,148,00 | 5,775,00 |
| <i>Tahun 2010</i> | 1,627,00 | 4,148,00 | 5,775,00 |
| <i>Tahun 2011</i> | 1,627,00 | 4,148,00 | 5,775,00 |
| Jumlah | 1,627,00 | 4,148,00 | 5,775,00 |
| 011. Bojongsari | 130,00 | 193,90 | 323,90 |
| 012. Surotrunan | 116,00 | 140,40 | 256,40 |
| 013. Kambang Sari | 70,00 | 70,30 | 140,30 |
| 014. Jatimulyo | 55,00 | 31,10 | 86,10 |
| 015. Tanuharjo | 96,00 | 126,40 | 222,40 |
| 016. Karangtanjung | 71,00 | 106,10 | 177,10 |
| 017. Kemungguhan | 61,60 | 279,90 | 341,50 |
| 018. Kalijaya | 81,60 | 281,10 | 362,70 |
| 019. Karangkembang | 66,60 | 152,40 | 219,00 |
| 020. Seliling | 71,00 | 222,70 | 293,70 |
| 021. Tlogowulung | 90,20 | 178,50 | 268,70 |
| 023. Kaliputih | 72,60 | 539,40 | 612,00 |
| 024. Wonokromo | 276,60 | 561,40 | 838,00 |
| 025. Sawangan | 45,60 | 391,90 | 437,50 |
| 026. Kalirancang | 71,60 | 461,60 | 533,20 |
| 027. Krakal | 251,60 | 410,90 | 662,50 |

Sumber : UPTD Distannak Kecamatan Alian

Tabel : 1.1.3. Persentase Lahan Sawah dan Lahan Kering terhadap Luas Desa dan terhadap Total Luas Lahan Sawah dan Lahan Kering di Kecamatan Alian per Desa, 2012

| Desa/Kelurahan | % thd luas masing-masing desa | | | % thd luas lahan sawah dan lahan kering se kecamatan | | |
|--------------------|-------------------------------|--------------|---------------|--|---------------|---------------|
| | Lahan Sawah | Lahan Kering | Jumlah | Lahan Sawah | Lahan Kering | Jumlah |
| (1) | (2) | (3) | (4) | (5) | (6) | (7) |
| <i>Tahun 2008</i> | 28,17 | 71,83 | 100,00 | 100,00 | 100,00 | 100,00 |
| <i>Tahun 2009</i> | 28,17 | 71,83 | 100,00 | 100,00 | 100,00 | 100,00 |
| <i>Tahun 2010</i> | 28,17 | 71,83 | 100,00 | 100,00 | 100,00 | 100,00 |
| <i>Tahun 2011</i> | 28,17 | 71,83 | 100,00 | 100,00 | 100,00 | 100,00 |
| Jumlah | 28,17 | 71,83 | 100,00 | 100,00 | 100,00 | 100,00 |
| 011. Bojongsari | 40,14 | 59,86 | 100,00 | 7,99 | 4,67 | 5,61 |
| 012. Surotrunan | 45,24 | 54,76 | 100,00 | 7,13 | 3,38 | 4,44 |
| 013. Kambang Sari | 49,89 | 50,11 | 100,00 | 4,30 | 1,69 | 2,43 |
| 014. Jatimulyo | 63,88 | 36,12 | 100,00 | 3,38 | 0,75 | 1,49 |
| 015. Tanuharjo | 43,17 | 56,83 | 100,00 | 5,90 | 3,05 | 3,85 |
| 016. Karangtanjung | 40,09 | 59,91 | 100,00 | 4,36 | 2,56 | 3,07 |
| 017. Kemanggihan | 18,04 | 81,96 | 100,00 | 3,79 | 6,75 | 5,91 |
| 018. Kalijaya | 22,50 | 77,50 | 100,00 | 5,02 | 6,78 | 6,28 |
| 019. Karangkeban | 30,41 | 69,59 | 100,00 | 4,09 | 3,67 | 3,79 |
| 020. Seliling | 24,17 | 75,83 | 100,00 | 4,36 | 5,37 | 5,09 |
| 021. Tlogowulung | 33,57 | 66,43 | 100,00 | 5,54 | 4,30 | 4,65 |
| 023. Kaliputih | 11,86 | 88,14 | 100,00 | 4,46 | 13,00 | 10,60 |
| 024. Wonokromo | 33,01 | 66,99 | 100,00 | 17,00 | 13,53 | 14,51 |
| 025. Sawangan | 10,42 | 89,58 | 100,00 | 2,80 | 9,45 | 7,58 |
| 026. Kalirancang | 13,43 | 86,57 | 100,00 | 4,40 | 11,13 | 9,23 |
| 027. Krakal | 37,98 | 62,02 | 100,00 | 15,46 | 9,91 | 11,47 |

Sumber : UPTD Distannak Kecamatan Alian

Tabel : 1.1.4. Luas Lahan Sawah menurut Jenis Irigasi dan Frekuensi ditanami Padi di Kecamatan Alian per desa, 2012

| Desa/Kelurahan | Irigasi Teknis (Ha) | | | | | Jumlah |
|----------------------|-----------------------------|---------------|--------|---------------------|----------------------------|---------------|
| | Dalam setahun ditanami padi | | | Tidak ditanami padi | Sementara tidak diusahakan | |
| | Tiga kali | Dua kali | Sekali | | | |
| (1) | (8) | (9) | (10) | (11) | (12) | (13) |
| <i>Tahun 2008</i> | - | 728,00 | - | - | - | 728,00 |
| <i>Tahun 2009</i> | - | 728,00 | - | - | - | 728,00 |
| <i>Tahun 2010</i> | - | 728,00 | - | - | - | 728,00 |
| <i>Tahun 2011</i> | - | 728,00 | - | - | - | 728,00 |
| Jumlah | - | 704,60 | - | - | - | 704,60 |
| 011. Bojongsari | - | 130,00 | - | - | - | 130,00 |
| 012. Surotrunan | - | 116,00 | - | - | - | 116,00 |
| 013. Kambang Sari | - | 70,00 | - | - | - | 70,00 |
| 014. Jatimulyo | - | 55,00 | - | - | - | 55,00 |
| 015. Tanuharjo | - | 96,00 | - | - | - | 96,00 |
| 016. Karangtanjung | - | 71,00 | - | - | - | 71,00 |
| 017. Kemangguhan | - | 50,00 | - | - | - | 50,00 |
| 018. Kalijaya | - | - | - | - | - | - |
| 019. Karangkembangan | - | 66,60 | - | - | - | 66,60 |
| 020. Seliling | - | 50,00 | - | - | - | 50,00 |
| 021. Tlogowulung | - | - | - | - | - | - |
| 023. Kaliputih | - | - | - | - | - | - |
| 024. Wonokromo | - | - | - | - | - | - |
| 025. Sawangan | - | - | - | - | - | - |
| 026. Kalirancang | - | - | - | - | - | - |
| 027. Krakal | - | - | - | - | - | - |

Sumber : UPTD Distannak Kecamatan Alian

Tabel : 1.1.4. Lanjutan

| Desa/Kelurahan | Irigasi Setengah Teknis (Ha) | | | | | Jumlah |
|--------------------|---------------------------------|----------|--------|---------------------|----------------------------|--------|
| | Dalam setahun ditanami padi | | | Tidak ditanami padi | Sementara tidak diusahakan | |
| | Tiga kali | Dua kali | Sekali | | | |
| (1) | (14) | (15) | (16) | (17) | (18) | (19) |
| <i>Tahun 2008</i> | - | - | - | - | - | - |
| <i>Tahun 2009</i> | - | - | - | - | - | - |
| <i>Tahun 2010</i> | - | - | - | - | - | - |
| <i>Tahun 2011</i> | - | - | - | - | - | - |
| Jumlah | - | - | - | - | - | - |
| 011. Bojongsari | - | - | - | - | - | - |
| 012. Surotrunan | - | - | - | - | - | - |
| 013. Kambang Sari | - | - | - | - | - | - |
| 014. Jatimulyo | - | - | - | - | - | - |
| 015. Tanuharjo | - | - | - | - | - | - |
| 016. Karangtanjung | - | - | - | - | - | - |
| 017. Kemanguhan | - | - | - | - | - | - |
| 018. Kalijaya | - | - | - | - | - | - |
| 019. Karangkemban | - | - | - | - | - | - |
| 020. Seliling | - | - | - | - | - | - |
| 021. Tlogowulung | - | - | - | - | - | - |
| 023. Kaliputih | - | - | - | - | - | - |
| 024. Wonokromo | - | - | - | - | - | - |
| 025. Sawangan | - | - | - | - | - | - |
| 026. Kalirancang | - | - | - | - | - | - |
| 027. Krakal | - | - | - | - | - | - |

Sumber : UPTD Distannak Kecamatan Alian

Tabel : 1.1.4. Lanjutan

| Desa/Kelurahan | Irigasi Sederhana PU (Ha) | | | | | Jumlah |
|--------------------|------------------------------|----------|--------|---------------------|----------------------------|--------|
| | Dalam setahun ditanami padi | | | Tidak ditanami padi | Sementara tidak diusahakan | |
| | Tiga kali | Dua kali | Sekali | | | |
| (1) | (20) | (21) | (22) | (23) | (24) | (25) |
| Tahun 2008 | - | 127,00 | - | - | - | 127,00 |
| Tahun 2009 | - | 127,00 | - | - | - | 127,00 |
| Tahun 2010 | - | 127,00 | - | - | - | 127,00 |
| Tahun 2011 | - | 127,00 | - | - | - | 127,00 |
| Jumlah | - | - | - | - | - | - |
| 011. Bojongsari | - | - | - | - | - | - |
| 012. Surotrunan | - | - | - | - | - | - |
| 013. Kambang Sari | - | - | - | - | - | - |
| 014. Jatimulyo | - | - | - | - | - | - |
| 015. Tanuharjo | - | - | - | - | - | - |
| 016. Karangtanjung | - | - | - | - | - | - |
| 017. Kemanguhan | - | - | - | - | - | - |
| 018. Kalijaya | - | - | - | - | - | - |
| 019. Karangkemban | - | - | - | - | - | - |
| 020. Seliling | - | - | - | - | - | - |
| 021. Tlogowulung | - | - | - | - | - | - |
| 023. Kaliputih | - | - | - | - | - | - |
| 024. Wonokromo | - | - | - | - | - | - |
| 025. Sawangan | - | - | - | - | - | - |
| 026. Kalirancang | - | - | - | - | - | - |
| 027. Krakal | - | - | - | - | - | - |

Sumber : UPTD Distannak Kecamatan Alian

Tabel : 1.1.4. Lanjutan

| Desa/Kelurahan | Irigasi Desa (Ha) | | | | | Jumlah |
|--------------------|-----------------------------|----------|--------|---------------------|----------------------------|--------|
| | Dalam setahun ditanami padi | | | Tidak ditanami padi | Sementara tidak diusahakan | |
| | Tiga kali | Dua kali | Sekali | | | |
| (1) | (26) | (27) | (28) | (29) | (30) | (31) |
| Tahun 2008 | - | - | - | - | - | - |
| Tahun 2009 | - | - | - | - | - | - |
| Tahun 2010 | - | - | - | - | - | - |
| Tahun 2011 | - | - | - | - | - | - |
| Jumlah | - | - | - | - | - | - |
| 011. Bojongsari | - | - | - | - | - | - |
| 012. Surotrunan | - | - | - | - | - | - |
| 013. Kambang Sari | - | - | - | - | - | - |
| 014. Jatimulyo | - | - | - | - | - | - |
| 015. Tanuharjo | - | - | - | - | - | - |
| 016. Karangtanjung | - | - | - | - | - | - |
| 017. Kemanguhan | - | - | - | - | - | - |
| 018. Kalijaya | - | - | - | - | - | - |
| 019. Karangkemban | - | - | - | - | - | - |
| 020. Seliling | - | - | - | - | - | - |
| 021. Tlogowulung | - | - | - | - | - | - |
| 023. Kaliputih | - | - | - | - | - | - |
| 024. Wonokromo | - | - | - | - | - | - |
| 025. Sawangan | - | - | - | - | - | - |
| 026. Kalirancang | - | - | - | - | - | - |
| 027. Krakal | - | - | - | - | - | - |

Sumber : UPTD Distannak Kecamatan Alian

Tabel : 1.1.4. Lanjutan

| Desa/Kelurahan | Tadah Hujan (Ha) | | | | | Jumlah |
|--------------------|-----------------------------|----------|---------------|---------------------|----------------------------|---------------|
| | Dalam setahun ditanami padi | | | Tidak ditanami padi | Sementara tidak diusahakan | |
| | Tiga kali | Dua kali | Sekali | | | |
| (1) | (32) | (33) | (34) | (35) | (36) | (37) |
| Tahun 2008 | - | - | 772,00 | - | - | 772,00 |
| Tahun 2009 | - | - | 772,00 | - | - | 772,00 |
| Tahun 2010 | - | - | 772,00 | - | - | 772,00 |
| Tahun 2011 | - | - | 772,00 | - | - | 772,00 |
| Jumlah | - | - | 922,40 | - | - | 922,40 |
| 011. Bojongsari | - | - | - | - | - | - |
| 012. Surotrunan | - | - | - | - | - | - |
| 013. Kambang Sari | - | - | - | - | - | - |
| 014. Jatimulyo | - | - | - | - | - | - |
| 015. Tanuharjo | - | - | - | - | - | - |
| 016. Karangtanjung | - | - | - | - | - | - |
| 017. Kemangguhan | - | - | 11,60 | - | - | 11,60 |
| 018. Kalijaya | - | - | 81,60 | - | - | 81,60 |
| 019. Karangkemban | - | - | - | - | - | - |
| 020. Seliling | - | - | 21,00 | - | - | 21,00 |
| 021. Tlogowulung | - | - | 90,20 | - | - | 90,20 |
| 023. Kaliputih | - | - | 72,60 | - | - | 72,60 |
| 024. Wonokromo | - | - | 276,60 | - | - | 276,60 |
| 025. Sawangan | - | - | 45,60 | - | - | 45,60 |
| 026. Kalirancang | - | - | 71,60 | - | - | 71,60 |
| 027. Krakal | - | - | 251,60 | - | - | 251,60 |

Sumber : UPTD Distannak Kecamatan Alian

Tabel : 1.1.4. Lanjutan

| Desa/Kelurahan | Pasang Surut (Ha) | | | | | Jumlah |
|----------------------|-----------------------------|----------|--------|---------------------|----------------------------|--------|
| | Dalam setahun ditanami padi | | | Tidak ditanami padi | Sementara tidak diusahakan | |
| | Tiga kali | Dua kali | Sekali | | | |
| (1) | (32) | (33) | (34) | (35) | (36) | (37) |
| Tahun 2008 | - | - | - | - | - | - |
| Tahun 2009 | - | - | - | - | - | - |
| Tahun 2010 | - | - | - | - | - | - |
| Tahun 2011 | - | - | - | - | - | - |
| Jumlah | - | - | - | - | - | - |
| 011. Bojongsari | - | - | - | - | - | - |
| 012. Surotrunan | - | - | - | - | - | - |
| 013. Kambang Sari | - | - | - | - | - | - |
| 014. Jatimulyo | - | - | - | - | - | - |
| 015. Tanuharjo | - | - | - | - | - | - |
| 016. Karangtanjung | - | - | - | - | - | - |
| 017. Kemanguhan | - | - | - | - | - | - |
| 018. Kalijaya | - | - | - | - | - | - |
| 019. Karangkembangan | - | - | - | - | - | - |
| 020. Seliling | - | - | - | - | - | - |
| 021. Tlogowulung | - | - | - | - | - | - |
| 023. Kaliputih | - | - | - | - | - | - |
| 024. Wonokromo | - | - | - | - | - | - |
| 025. Sawangan | - | - | - | - | - | - |
| 026. Kalirancang | - | - | - | - | - | - |
| 027. Krakal | - | - | - | - | - | - |

Sumber : UPTD Distannak Kecamatan Alian

Tabel : 1.1.4. Lanjutan

| Desa/Kelurahan | Luas Lahan Sawah (Ha) | | | | | Jumlah |
|--------------------|-----------------------------|---------------|---------------|---------------------|----------------------------|-----------------|
| | Dalam setahun ditanami padi | | | Tidak ditanami padi | Sementara tidak diusahakan | |
| | Tiga kali | Dua kali | Sekali | | | |
| (1) | (38) | (39) | (40) | (41) | (42) | (43) |
| <i>Tahun 2008</i> | - | 855,00 | 772,00 | - | - | 1,627,00 |
| <i>Tahun 2009</i> | - | 855,00 | 772,00 | - | - | 1,627,00 |
| <i>Tahun 2010</i> | - | 855,00 | 772,00 | - | - | 1,627,00 |
| <i>Tahun 2011</i> | - | 855,00 | 772,00 | - | - | 1,627,00 |
| Jumlah | - | 704,60 | 922,40 | - | - | 1,627,00 |
| 011. Bojongsari | - | 130,00 | - | - | - | 130,00 |
| 012. Surotrunan | - | 116,00 | - | - | - | 116,00 |
| 013. Kambang Sari | - | 70,00 | - | - | - | 70,00 |
| 014. Jatimulyo | - | 55,00 | - | - | - | 55,00 |
| 015. Tanuharjo | - | 96,00 | - | - | - | 96,00 |
| 016. Karangtanjung | - | 71,00 | - | - | - | 71,00 |
| 017. Kemanguhan | - | 50,00 | 11,60 | - | - | 61,60 |
| 018. Kalijaya | - | - | 81,60 | - | - | 81,60 |
| 019. Karangkemban | - | 66,60 | - | - | - | 66,60 |
| 020. Seliling | - | 50,00 | 21,00 | - | - | 71,00 |
| 021. Tlogowulung | - | - | 90,20 | - | - | 90,20 |
| 023. Kaliputih | - | - | 72,60 | - | - | 72,60 |
| 024. Wonokromo | - | - | 276,60 | - | - | 276,60 |
| 025. Sawangan | - | - | 45,60 | - | - | 45,60 |
| 026. Kalirancang | - | - | 71,60 | - | - | 71,60 |
| 027. Krakal | - | - | 251,60 | - | - | 251,60 |

Sumber : UPTD Distannak Kecamatan Alian

Tabel : 1.1.5. Luas lahan bukan sawah menurut peruntukkannya di Kecamatan Alian per desa, 2012

| Desa/Kelurahan | Peruntukan (Ha) | | | | |
|--------------------|--------------------|-----------------|-----------------|-----------------|--------|
| | Tegal/ kebun | Ladang/ huma | Perkebun- an | Hutan rakyat | Tambak |
| (1) | (2) | (3) | (4) | (5) | (6) |
| <i>Tahun 2008</i> | 2.822,00 | - | - | 183,00 | - |
| <i>Tahun 2009</i> | 2.822,00 | - | - | 183,00 | - |
| <i>Tahun 2010</i> | 2.822,00 | - | - | 183,00 | - |
| <i>Tahun 2011</i> | 2.822,00 | - | - | 183,00 | - |
| Jumlah | 2.673,02 | - | - | 183,00 | - |
| 011. Bojongsari | 133,50 | - | - | 2,00 | - |
| 012. Surotrunan | 89,50 | - | - | 3,00 | - |
| 013. Kambang Sari | 34,00 | - | - | 3,00 | - |
| 014. Jatimulyo | 1,50 | - | - | 1,00 | - |
| 015. Tanuharjo | 69,00 | - | - | 19,00 | - |
| 016. Karangtanjung | 44,90 | - | - | 11,00 | - |
| 017. Kemungguhan | 137,50 | - | - | 10,00 | - |
| 018. Kalijaya | 195,62 | - | - | 12,00 | - |
| 019. Karangkembang | 110,09 | - | - | 2,00 | - |
| 020. Seliling | 124,50 | - | - | 14,00 | - |
| 021. Tlogowulung | 75,60 | - | - | 37,00 | - |
| 023. Kaliputih | 378,04 | - | - | 17,00 | - |
| 024. Wonokromo | 418,40 | - | - | 2,00 | - |
| 025. Sawangan | 274,27 | - | - | 11,00 | - |
| 026. Kalirancang | 305,60 | - | - | 9,00 | - |
| 027. Krakal | 281,00 | - | - | 30,00 | - |

Sumber : UPTD Distannak Kecamatan Alian

Tabel : 1.1.6. Luas Lahan Bukan Sawah untuk Pertanian menurut Peruntukannya di Kecamatan Alian per desa, 2012

| Desa/Kelurahan | Peruntukan (Ha) | | | | Jumlah |
|--------------------|----------------------------|---|----------------------------------|---------------|-----------------|
| | Kolam/ tebat/ empang | Padang penggem- balaan/ rumput | Sementara tidak diusahakan | Lainnya | |
| (1) | (7) | (8) | (9) | (10) | (11) |
| Tahun 2008 | - | - | - | 933,99 | 3.938,99 |
| Tahun 2009 | - | - | - | 933,99 | 3.938,99 |
| Tahun 2010 | - | - | - | 933,99 | 3.938,99 |
| Tahun 2011 | - | - | - | 933,99 | 3.938,99 |
| Jumlah | - | - | - | 925,65 | 3.781,67 |
| 011. Bojongsari | - | - | - | 43,66 | 179,16 |
| 012. Surotrunan | - | - | - | 31,61 | 124,11 |
| 013. Kambang Sari | - | - | - | 15,83 | 52,83 |
| 014. Jatimulyo | - | - | - | 7,00 | 9,50 |
| 015. Tanuharjo | - | - | - | 28,46 | 116,46 |
| 016. Karangtanjung | - | - | - | 23,89 | 79,79 |
| 017. Kemanguhan | - | - | - | 63,02 | 210,52 |
| 018. Kalijaya | - | - | - | 63,29 | 270,91 |
| 019. Karangembang | - | - | - | 34,32 | 146,41 |
| 020. Seliling | - | - | - | 50,15 | 188,65 |
| 021. Tlogowulung | - | - | - | 40,19 | 152,79 |
| 023. Kaliputih | - | - | - | 121,46 | 516,50 |
| 024. Wonokromo | - | - | - | 126,41 | 546,81 |
| 025. Sawangan | - | - | - | 88,24 | 373,51 |
| 026. Kalirancang | - | - | - | 103,94 | 418,54 |
| 027. Krakal | - | - | - | 84,18 | 395,18 |

Sumber : UPTD Distannak Kecamatan Alian

Tabel : 1.1.6. Lanjutan

| Desa/Kelurahan | Peruntukan (Ha) | | | | Jumlah |
|--------------------|---------------------------------------|-----------------|---------------|---------------|---------------|
| | Rumah/ bangunan & sekitarnya | Hutan Negara | Rawa- rawa | Lainnya | |
| (1) | (2) | (3) | (4) | (5) | (6) |
| <i>Tahun 2008</i> | 131,00 | 12,00 | - | 66,01 | 209,01 |
| <i>Tahun 2009</i> | 131,00 | 12,00 | - | 66,01 | 209,01 |
| <i>Tahun 2010</i> | 131,00 | 12,00 | - | 66,01 | 209,01 |
| <i>Tahun 2011</i> | 131,00 | 12,00 | - | 66,01 | 209,01 |
| Jumlah | 131,00 | 12,00 | - | 223,33 | 366,33 |
| 011. Bojongsari | 6,94 | - | - | 7,80 | 14,74 |
| 012. Surotrunan | 5,52 | - | - | 10,77 | 16,29 |
| 013. Kambang Sari | 3,73 | - | - | 13,74 | 17,47 |
| 014. Jatimulyo | 3,39 | - | - | 18,21 | 21,60 |
| 015. Tanuharjo | 4,23 | - | - | 5,71 | 9,94 |
| 016. Karangtanjung | 5,56 | - | - | 20,75 | 26,31 |
| 017. Kemanguhan | 15,67 | - | - | 53,71 | 69,38 |
| 018. Kalijaya | 6,78 | - | - | 3,41 | 10,19 |
| 019. Karangembang | 3,99 | - | - | 2,00 | 5,99 |
| 020. Seliling | 9,74 | - | - | 24,31 | 34,05 |
| 021. Tlogowulung | 7,12 | - | - | 18,59 | 25,71 |
| 023. Kaliputih | 7,24 | 12,00 | - | 3,66 | 22,90 |
| 024. Wonokromo | 9,71 | - | - | 4,88 | 14,59 |
| 025. Sawangan | 12,23 | - | - | 6,16 | 18,39 |
| 026. Kalirancang | 17,60 | - | - | 25,46 | 43,06 |
| 027. Krakal | 11,55 | - | - | 4,17 | 15,72 |

Sumber : UPTD Distannak Kecamatan Alian

Tabel : 1.1.7. Luas Lahan Bukan Sawah Bukan untuk Pertanian menurut Peruntukkannya di Kecamatan Alian per desa, 2012

| Desa/Kelurahan | Peruntukan (Ha) | | |
|--------------------|--------------------|--------------------------|-----------------|
| | Untuk pertanian | Bukan untuk pertanian | Jumlah |
| (1) | (2) | (3) | (4) |
| <i>Tahun 2008</i> | 3,938,99 | 209,01 | 4,148,00 |
| <i>Tahun 2009</i> | 3,938,99 | 209,01 | 4,148,00 |
| <i>Tahun 2010</i> | 3,938,99 | 209,01 | 4,148,00 |
| <i>Tahun 2011</i> | 3,938,99 | 209,01 | 4,148,00 |
| Jumlah | 3,781,67 | 366,33 | 4,148,00 |
| 011. Bojongsari | 179,16 | 14,74 | 193,90 |
| 012. Surotrunan | 124,11 | 16,29 | 140,40 |
| 013. Kambangsari | 52,83 | 17,47 | 70,30 |
| 014. Jatimulyo | 9,50 | 21,60 | 31,10 |
| 015. Tanuharjo | 116,46 | 9,94 | 126,40 |
| 016. Karangtanjung | 79,79 | 26,31 | 106,10 |
| 017. Kemungguhan | 210,52 | 69,38 | 279,90 |
| 018. Kalijaya | 270,91 | 10,19 | 281,10 |
| 019. Karangkembang | 146,41 | 5,99 | 152,40 |
| 020. Seliling | 188,65 | 34,05 | 222,70 |
| 021. Tlogowulung | 152,79 | 25,71 | 178,50 |
| 023. Kaliputih | 516,50 | 22,90 | 539,40 |
| 024. Wonokromo | 546,81 | 14,59 | 561,40 |
| 025. Sawangan | 373,51 | 18,39 | 391,90 |
| 026. Kalirancang | 418,54 | 43,06 | 461,60 |
| 027. Krakal | 395,18 | 15,72 | 410,90 |

Sumber : UPTD Distannak Kecamatan Alian

Tabel : 1.1.8. Luas Lahan Bukan Sawah Bukan untuk Pertanian menurut Peruntukannya di Kecamatan Alian per desa, 2012

| Desa/Kelurahan | Kondisi Geografis Wilayah | |
|--------------------|---------------------------|---|
| | Kondisi Geografis Wilayah | Ketinggian Tempat Dari Permukaan Laut (M) |
| (1) | (2) | (3) |
| 011. Bojongsari | Dataran Tinggi | 22,00 |
| 012. Surotrunan | Dataran Tinggi | 22,00 |
| 013. Kambang Sari | Dataran Rendah | 20,00 |
| 014. Jatimulyo | Dataran Rendah | 20,00 |
| 015. Tanuharjo | Dataran Rendah | 20,00 |
| 016. Karangtanjung | Dataran Rendah | 21,00 |
| 017. Kemanggihan | Dataran Tinggi | 23,00 |
| 018. Kalijaya | Dataran Tinggi | 23,00 |
| 019. Karangembang | Dataran Rendah | 21,00 |
| 020. Seliling | Dataran Tinggi | 25,00 |
| 021. Tlogowulung | Dataran Tinggi | 30,00 |
| 023. Kaliputih | Dataran Tinggi | 30,00 |
| 024. Wonokromo | Dataran Tinggi | 28,00 |
| 025. Sawangan | Dataran Tinggi | 26,00 |
| 026. Kalirancang | Dataran Tinggi | 26,00 |
| 027. Krakal | Dataran Tinggi | 28,00 |

Sumber : UPTD Distannak Kecamatan Alian

Tabel : 1.2. Banyaknya Curah Hujan dan Hari Hujan di Kecamatan Alian per Bulan, 2012

| Bulan | Curah Hujan (mm) | Jumlah Hari Hujan |
|-------------------|------------------|-------------------|
| (1) | (2) | (3) |
| <i>Tahun 2008</i> | <i>3,281,00</i> | <i>75</i> |
| <i>Tahun 2009</i> | <i>3,158,00</i> | <i>147</i> |
| <i>Tahun 2010</i> | <i>5,614,00</i> | <i>189</i> |
| <i>Tahun 2011</i> | <i>3,033,00</i> | <i>117</i> |
| Jumlah | 3,362,00 | 107 |
| 01 Januari | 559,00 | 16 |
| 02 Februari | 481,00 | 12 |
| 03 M a r e t | 307,00 | 14 |
| 04 A p r i l | 381,00 | 11 |
| 05 M e i | 230,00 | 10 |
| 06 J u n i | - | - |
| 07 J u l i | - | - |
| 08 Agustus | - | - |
| 09 September | - | - |
| 10 Oktober | 281,00 | 7 |
| 11 Nopember | 590,00 | 20 |
| 12 Desember | 533,00 | 17 |

Sumber : UPTD Distannak Kecamatan Alian

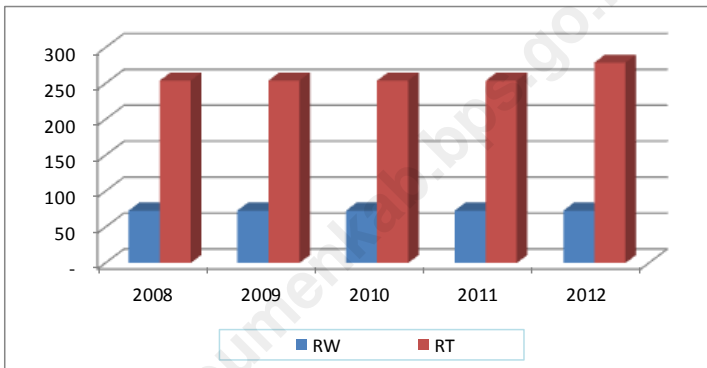
<http://kebumenkab.bps.go.id>

Bab II. **PEMERINTAHAN**

BAB II. PEMERINTAHAN


Secara administrasi pemerintahan kecamatan Alian memiliki jumlah desa sebanyak 16 desa, yang keseluruhannya berstatus desa.

Desa Bojongsari, desa Jatimulyo, desa Karangtanjung, desa Seliling dandesa Krakal disebut desa kota karena secara administrasi memiliki fasilitas yang cukup memadai dari segi pendidikan, kesehatan, dan fasilitas lainnya yang memberikan kemudahan layanan kepada masyarakat dengan cukup baik dan memadai.



Grafik 2.
Banyaknya RW dan RT di Kecamatan Alian, 2012

Jumlah RW 73 dan jumlah RT 279. Dari tahun 2007 hingga tahun 2011 tidak ada perubahan sedangkan jumlah RT pada tahun 2011 terjadi penambahan 25 RT, banyaknya perangkat desa antara lain kepala Urusan berjumlah 86, pembantu kaur berjumlah 61, kepala dusun 73. Sedangkan banyaknya pengurus LKMD sebanyak 117 orang, PKK 64 orang, Pengurus RW 292 orang dan pengurus RT sebanyak 837 orang, banyaknya anggota hansip 256 orang.



Pada pemilihan anggota legislatif jumlah tempat pemungutan suara dikecamatan Alian sebanyak 119 tempat dengan pemilih terdaftar sebanyak 44,972 dan yang melaksanakan hak pilih sebanyak 28.004 jiwa. Sedangkan pemilihan Presiden dan Wakil Presiden sebanyak 91 TPS yang terdaftar 45.801 sedangkan yang melaksanakan hak pilih 28.078 jiwa.

Tabel : 2.1.1. Banyaknya RT dan RW di Kecamatan Alian dirinci per desa, 2012

| Desa / Kelurahan | RW | RT |
|--------------------|-----------|------------|
| (1) | (2) | (3) |
| <i>Tahun 2008</i> | 73 | 254 |
| <i>Tahun 2009</i> | 73 | 254 |
| <i>Tahun 2010</i> | 73 | 254 |
| <i>Tahun 2011</i> | 73 | 254 |
| Jumlah | 73 | 279 |
| 011. Bojongsari | 6 | 23 |
| 012. Surotrunan | 4 | 15 |
| 013. Kambang Sari | 3 | 9 |
| 014. Jatimulyo | 6 | 20 |
| 015. Tanuharjo | 3 | 10 |
| 016. Karangtanjung | 2 | 15 |
| 017. Kemanguhan | 3 | 15 |
| 018. Kalijaya | 3 | 12 |
| 019. Karangkembang | 2 | 17 |
| 020. Seliling | 10 | 21 |
| 021. Tlogowulung | 3 | 10 |
| 023. Kaliputih | 5 | 12 |
| 024. Wonokromo | 3 | 35 |
| 025. Sawangan | 6 | 23 |
| 026. Kalirancang | 6 | 14 |
| 027. Krakal | 8 | 28 |

Sumber : Monografi Desa

Tabel : 2.1.2. Banyaknya Perangkat Desa di Kecamatan Alian dirinci per Desa, 2012

| Desa / Kelurahan | Kepala Desa | Sekretaris Desa | Kepala Urusan | Pembantu Kaur | Kepala Dusun | Jumlah |
|--------------------|-------------|-----------------|---------------|---------------|--------------|------------|
| (1) | (2) | (3) | (4) | (5) | (6) | (7) |
| <i>Tahun 2008</i> | 16 | 17 | 90 | 57 | 74 | 254 |
| <i>Tahun 2009</i> | 16 | 17 | 90 | 61 | 74 | 258 |
| <i>Tahun 2010</i> | 16 | 16 | 90 | 61 | 74 | 257 |
| <i>Tahun 2011</i> | 16 | 16 | 86 | 61 | 73 | 252 |
| Jumlah | 16 | 16 | 86 | 61 | 73 | 252 |
| 011. Bojongsari | 1 | 1 | 7 | 5 | 6 | 20 |
| 012. Surotrunan | 1 | 1 | 6 | 4 | 4 | 16 |
| 013. Kambang Sari | 1 | 1 | 5 | 3 | 3 | 13 |
| 014. Jatimulyo | 1 | 1 | 6 | 4 | 6 | 18 |
| 015. Tanuharjo | 1 | 1 | 5 | 3 | 3 | 13 |
| 016. Karangtanjung | 1 | 1 | 3 | 3 | 2 | 10 |
| 017. Kemungguhan | 1 | 1 | 5 | 3 | 3 | 13 |
| 018. Kalijaya | 1 | 1 | 5 | 4 | 3 | 14 |
| 019. Karangkemban | 1 | 1 | 3 | 3 | 2 | 10 |
| 020. Seliling | 1 | 1 | 6 | 5 | 10 | 23 |
| 021. Tlogowulung | 1 | 1 | 5 | 3 | 3 | 13 |
| 023. Kaliputih | 1 | 1 | 6 | 4 | 5 | 17 |
| 024. Wonokromo | 1 | 1 | 5 | 3 | 3 | 13 |
| 025. Sawangan | 1 | 1 | 6 | 4 | 6 | 18 |
| 026. Kalirancang | 1 | 1 | 6 | 5 | 6 | 19 |
| 027. Krakal | 1 | 1 | 7 | 5 | 8 | 22 |

Sumber : Monografi Desa

Tabel : 2.1.3. Banyaknya Anggota Lembaga Kemasyarakatan Desa di Kecamatan Alian dirinci per desa, 2012

| Desa / Kelurahan | LKMD | LKMK | PKK | RW | RT |
|---------------------|-----------|----------|-----------|-----------|------------|
| (1) | (2) | (3) | (4) | (5) | (6) |
| <i>Tahun 2008</i> | 16 | - | 16 | 73 | 254 |
| <i>Tahun 2009</i> | 111 | - | 57 | 278 | 254 |
| <i>Tahun 2010</i> | 117 | - | 62 | 278 | 254 |
| <i>Tahun 2011</i> | 16 | - | 16 | 73 | 279 |
| Jumlah | 16 | - | 16 | 73 | 279 |
| 011. Bojongsari | 1 | - | 1 | 6 | 23 |
| 012. Surotrunan | 1 | - | 1 | 4 | 15 |
| 013. Kambang Sari | 1 | - | 1 | 3 | 9 |
| 014. Jatimulyo | 1 | - | 1 | 6 | 20 |
| 015. Tanuharjo | 1 | - | 1 | 3 | 10 |
| 016. Karangtanjung | 1 | - | 1 | 2 | 15 |
| 017. Kemanggihan | 1 | - | 1 | 3 | 15 |
| 018. Kalijaya | 1 | - | 1 | 3 | 12 |
| 019. Karangembangan | 1 | - | 1 | 2 | 17 |
| 020. Seliling | 1 | - | 1 | 10 | 21 |
| 021. Tlogowulung | 1 | - | 1 | 3 | 10 |
| 023. Kaliputih | 1 | - | 1 | 5 | 12 |
| 024. Wonokromo | 1 | - | 1 | 3 | 35 |
| 025. Sawangan | 1 | - | 1 | 6 | 23 |
| 026. Kalirancang | 1 | - | 1 | 6 | 14 |
| 027. Krakal | 1 | - | 1 | 8 | 28 |

Sumber : Monografi Desa

Tabel : 2.2. Banyaknya Anggota Hansip menurut Jenis Kelamin dan Banyaknya Pos/Gardu Keamanan di Kecamatan Alian per desa, 2012

| Desa / Kelurahan | Jumlah Anggota Hansip | | | Pos/Gardu Keamanan |
|--------------------|-----------------------|----------|------------|--------------------|
| | Pria | Wanita | Jumlah | |
| (1) | (2) | (3) | (4) | (5) |
| <i>Tahun 2008</i> | 205 | - | 205 | 52 |
| <i>Tahun 2009</i> | 201 | - | 201 | 53 |
| <i>Tahun 2010</i> | 242 | - | 242 | 55 |
| <i>Tahun 2011</i> | 248 | - | 248 | 56 |
| Jumlah | 256 | - | 256 | 56 |
| 011. Bojongsari | 20 | - | 20 | 4 |
| 012. Surotrunan | 23 | - | 23 | 3 |
| 013. Kambang Sari | 13 | - | 13 | 3 |
| 014. Jatimulyo | 21 | - | 21 | 4 |
| 015. Tanuharjo | 15 | - | 15 | 4 |
| 016. Karangtanjung | 24 | - | 24 | 3 |
| 017. Kemungguhan | 18 | - | 18 | 3 |
| 018. Kalijaya | 12 | - | 12 | 4 |
| 019. Karangembang | 13 | - | 13 | 3 |
| 020. Seliling | 21 | - | 21 | 4 |
| 021. Tlogowulung | 8 | - | 8 | 4 |
| 023. Kaliputih | 10 | - | 10 | 3 |
| 024. Wonokromo | 12 | - | 12 | 3 |
| 025. Sawangan | 14 | - | 14 | 3 |
| 026. Kalirancang | 17 | - | 17 | 4 |
| 027. Krakal | 15 | - | 15 | 4 |

Sumber : Monografi Desa

Tabel : 2.3.1. Banyaknya TPS dan Pemilih pada Pemilihan Umum Legislatif tahun 2009 di Kecamatan Alian per desa, 2012

| Desa / Kelurahan | TPS | Pemilih | |
|--------------------|-----------|---------------|------------------------|
| | | Terdaftar | Melaksanakan Hak Pilih |
| (1) | (2) | (3) | (4) |
| Jumlah | 91 | 44,972 | 28,004 |
| 011. Bojongsari | 9 | 3,770 | 2,348 |
| 012. Surotrunan | 5 | 2,871 | 1,788 |
| 013. Kambang Sari | 2 | 1,073 | 668 |
| 014. Jatimulyo | 6 | 2,828 | 1,761 |
| 015. Tanuharjo | 2 | 1,898 | 1,182 |
| 016. Karangtanjung | 4 | 2,241 | 1,395 |
| 017. Kemanggihan | 9 | 3,402 | 2,119 |
| 018. Kalijaya | 3 | 2,025 | 1,261 |
| 019. Karangembang | 4 | 2,478 | 1,543 |
| 020. Seliling | 10 | 4,025 | 2,506 |
| 021. Tlogowulung | 2 | 1,186 | 739 |
| 023. Kaliputih | 3 | 2,133 | 1,328 |
| 024. Wonokromo | 9 | 3,739 | 2,328 |
| 025. Sawangan | 5 | 2,702 | 1,683 |
| 026. Kalirancang | 6 | 2,989 | 1,861 |
| 027. Krakal | 12 | 5,612 | 3,495 |

Sumber : KPUD Kabupaten Kebumen

Tabel : 2.3.2. Banyaknya Suara Sah pada Pemilihan Umum Legislatif tahun 2009 di Kecamatan Alian per desa, 2012

| Desa / Kelurahan | DPR | DPRD I | DPRD II |
|--------------------|---------------|---------------|---------------|
| (1) | (2) | (3) | (4) |
| Jumlah | 23,625 | 23,523 | 24,327 |
| 011. Bojongsari | 1,981 | 1,972 | 2,040 |
| 012. Surotrunan | 1,508 | 1,502 | 1,553 |
| 013. Kambang Sari | 564 | 561 | 581 |
| 014. Jatimulyo | 1,486 | 1,479 | 1,530 |
| 015. Tanuharjo | 997 | 993 | 1,027 |
| 016. Karangtanjung | 1,177 | 1,172 | 1,212 |
| 017. Kemanggihan | 1,787 | 1,780 | 1,840 |
| 018. Kalijaya | 1,064 | 1,059 | 1,095 |
| 019. Karangembang | 1,302 | 1,296 | 1,340 |
| 020. Seliling | 2,114 | 2,105 | 2,177 |
| 021. Tlogowulung | 623 | 620 | 642 |
| 023. Kaliputih | 1,120 | 1,116 | 1,154 |
| 024. Wonokromo | 1,964 | 1,956 | 2,023 |
| 025. Sawangan | 1,420 | 1,413 | 1,462 |
| 026. Kalirancang | 1,570 | 1,564 | 1,617 |
| 027. Krakal | 2,948 | 2,935 | 3,036 |

Sumber : KPUD Kabupaten Kebumen

Tabel : 2.3.3. Banyaknya TPS dan Pemilih pada Pemilihan Umum Presiden dan Wakil Presiden tahun 2009 di Kecamatan Alian per desa, 2012

| Desa / Kelurahan | TPS | Pemilih | |
|--------------------|-----------|---------------|------------------------|
| | | Terdaftar | Melaksanakan Hak Pilih |
| (1) | (2) | (3) | (4) |
| Jumlah | 91 | 45,801 | 28,078 |
| 011. Bojongsari | 8 | 3,840 | 2,354 |
| 012. Surotrunan | 5 | 2,924 | 1,792 |
| 013. Kambang Sari | 2 | 1,093 | 670 |
| 014. Jatimulyo | 5 | 2,880 | 1,766 |
| 015. Tanuharjo | 2 | 1,933 | 1,185 |
| 016. Karangtanjung | 4 | 2,282 | 1,399 |
| 017. Kemanggihan | 7 | 3,465 | 2,124 |
| 018. Kalijaya | 4 | 2,062 | 1,264 |
| 019. Karangembang | 6 | 2,524 | 1,547 |
| 020. Seliling | 9 | 4,099 | 2,513 |
| 021. Tlogowulung | 2 | 1,208 | 741 |
| 023. Kaliputih | 3 | 2,172 | 1,332 |
| 024. Wonokromo | 9 | 3,808 | 2,335 |
| 025. Sawangan | 8 | 2,752 | 1,687 |
| 026. Kalirancang | 6 | 3,044 | 1,866 |
| 027. Krakal | 11 | 5,715 | 3,504 |

Sumber : UPTD Distannak Kecamatan Alian

Tabel : 2.3.4. Banyaknya Suara Sah pada Pemilihan Umum Presiden dan Wakil Presiden tahun 2009 di Kecamatan Alian per desa, 2012

| Desa / Kelurahan | Pasangan I *) | Pasangan II *) | Pasangan III *) |
|--------------------|---------------|----------------|-----------------|
| (1) | (2) | (3) | (4) |
| Jumlah | 8,053 | 16,438 | 1,763 |
| 011. Bojongsari | 675 | 1,378 | 148 |
| 012. Surotrunan | 514 | 1,049 | 113 |
| 013. Kambang Sari | 192 | 392 | 42 |
| 014. Jatimulyo | 506 | 1,034 | 111 |
| 015. Tanuharjo | 340 | 694 | 74 |
| 016. Karangtanjung | 401 | 819 | 88 |
| 017. Kemangguhan | 609 | 1,244 | 133 |
| 018. Kalijaya | 363 | 740 | 79 |
| 019. Karangkembang | 444 | 906 | 97 |
| 020. Seliling | 721 | 1,471 | 158 |
| 021. Tlogowulung | 212 | 434 | 46 |
| 023. Kaliputih | 382 | 780 | 84 |
| 024. Wonokromo | 670 | 1,367 | 147 |
| 025. Sawangan | 484 | 988 | 106 |
| 026. Kalirancang | 535 | 1,093 | 117 |
| 027. Krakal | 1,005 | 2,051 | 220 |

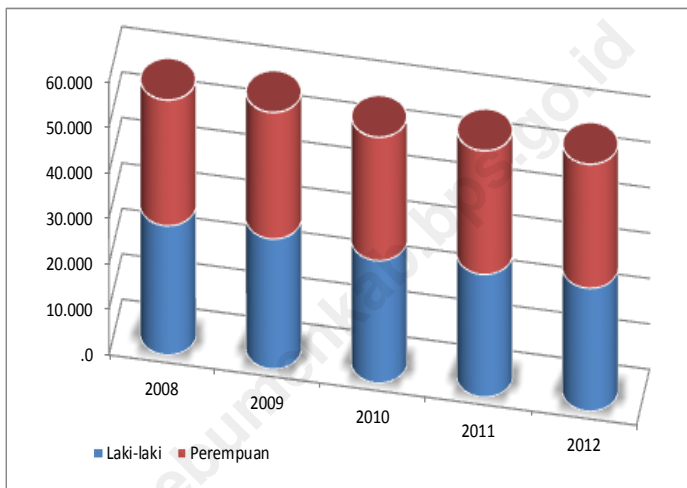
Sumber : UPTD Distannak Kecamatan Alian

Bab III.
**PENDUDUK, TENAGA KERJA
DAN KELUARGA BERENCANA**

<http://kebumen.bps.go.id>

BAB III. PENDUDUK, TENAGA KERJA DAN KELUARGA BERENCANA

Pada tahun 2012 tercatat penduduk Kecamatan Alian sebanyak 52.227 jiwa meningkat 0,76% dari tahun sebelumnya yang berjumlah 57.227 jiwa. Dari jumlah tersebut 29.062 jiwa (50,78%) adalah penduduk laki-laki dan 28.165 jiwa (49,22%) adalah penduduk perempuan, atau sex ratio penduduk Kecamatan Alian adalah sebesar 103 persen.



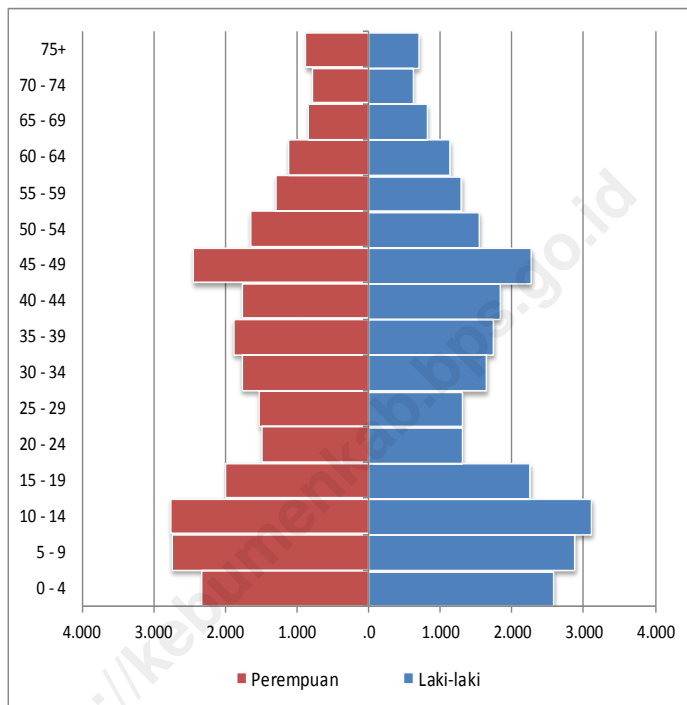
Grafik 3.

Penduduk Kecamatan Alian menurut Jenis Kelamin tahun 2008-2012

Desa yang memiliki penduduk paling besar adalah Desa Jatijajar dengan jumlah penduduk sebanyak 6.304 jiwa (11,02%), dan desa yang paling sedikit penduduknya adalah Desa Kedungweru dengan jumlah penduduk sebanyak 1.197 jiwa (2,09%).

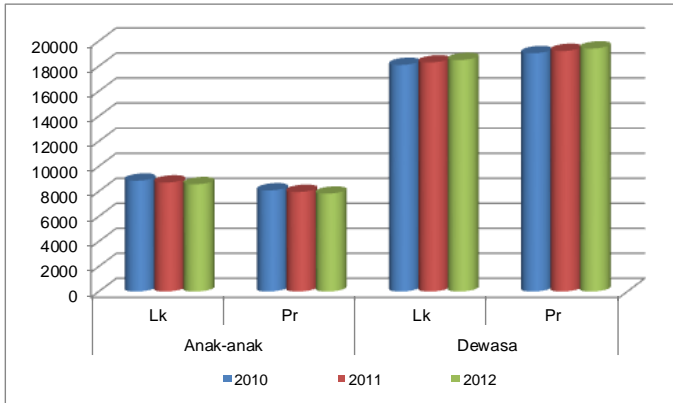
Dilihat dari kelompok umur penduduk, terlihat bahwa kelompok umur 10-14 tahun berjumlah paling banyak yaitu sebanyak 5.564 jiwa (9,72%), kemudian diikuti kelompok umur 0-4 tahun sebanyak 5.075 jiwa

(8,87%) dan kelompok umur 5-9 tahun sebanyak 5.018 jiwa (8,77%). Dan kelompok umur yang paling sedikit jumlahnya adalah berturut-turut kelompok umur 70-74 tahun, 65-69 tahun, 75 tahun keatas dan 60-64 tahun dengan masing-masing sebanyak 1.252 jiwa (2,19%), 1.497 jiwa (2,62%), 1.629 jiwa (2,85%) dan 1.645 jiwa (2,87%).



*Grafik 4.
Penduduk Kecamatan Alian menurut Kelompok Umur dan Jenis Kelamin tahun 2012*

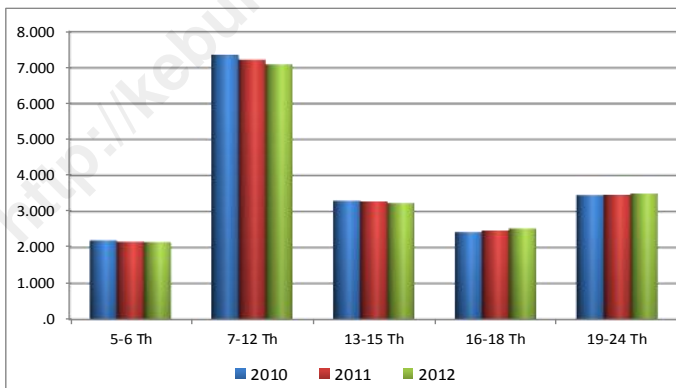
Sedangkan kalau dilihat dari kelompok usia anak-anak (0-14 tahun) dan dewasa (15 tahun keatas), terlihat bahwa jumlah penduduk anak-anak sebanyak 15.657 jiwa (27,36%) dan penduduk dewasa sebanyak 41.570 jiwa (72,64%).



Grafik 5.

Penduduk Kecamatan Alian menurut Kelompok Umur Anak-anak dan Dewasa serta Jenis Kelamin tahun 2010-2012

Untuk penduduk usia sekolah tercatat sebagai berikut: kelompok umur 5-6 tahun (pra sekolah) sebanyak 1.906 jiwa, kelompok umur 7-12 tahun (sekolah dasar) sebanyak 6.083 jiwa, kelompok umur 13-15 tahun (sekolah lanjutan pertama) sebanyak 2.988 jiwa, kelompok umur 16-18 tahun (sekolah lanjutan atas) sebanyak 1.998 jiwa dan kelompok umur 19-24 tahun (perguruan tinggi) sebanyak 4.108 jiwa.



Grafik 6.

Penduduk Usia Sekolah di Kecamatan Alian tahun 2010-2012

Tabel : 3.1.1. Penduduk Kecamatan Alian dirinci menurut Jenis Kelamin, Tingkat Pertumbuhan dan Persentase Pertumbuhan, 2000 – 2012

| T a h u n | Penduduk | | | Pertum- buan (Jiwa) | % Pertum- buan |
|---------------------------|-----------|----------------|--------|---------------------------|----------------------|
| | Laki-laki | Perem- puan | Jumlah | | |
| (1) | (2) | (3) | (4) | (5) | (6) |
| 2000 (hasil SP 2000) | 27,257 | 26,736 | 53,992 | 209 | 0,39 |
| 2001 | 27,060 | 26,911 | 53,971 | (22) | (0,04) |
| 2002 | 27,257 | 26,560 | 53,817 | (154) | (0,28) |
| 2003 | 27,454 | 26,736 | 54,189 | 372 | 0,69 |
| 2004 | 27,651 | 26,911 | 54,562 | 372 | 0,69 |
| 2005 | 27,848 | 27,086 | 54,934 | 372 | 0,68 |
| 2006 | 28,045 | 27,262 | 55,307 | 372 | 0,68 |
| 2007 | 28,242 | 27,437 | 55,679 | 372 | 0,67 |
| 2008 | 28,439 | 27,613 | 56,052 | 372 | 0,67 |
| 2009 | 28,636 | 27,788 | 56,424 | 372 | 0,66 |
| 2010 (hasil SP 2010) | 26,947 | 27,101 | 54,048 | (2,376) | (4,21) |
| 2011 | 26,996 | 27,160 | 54,156 | 108 | 0,20 |
| 2012 | 27,052 | 27,224 | 54,276 | 120 | 0,22 |

Sumber data: BPS Kabupaten Kebumen

Tabel : 3.1.2. Luas Wilayah, Banyaknya RT, Rumahtangga, Penduduk dan Rata-Rata Penduduk per Km², per RT dan per Rumah Tangga di Kecamatan Alian per desa, 2012

| Desa/ Kelurahan | Luas (Km ²) | Banyaknya | | | Rata-rata Penduduk per | | |
|--------------------|-------------------------|------------|---------------|---------------|------------------------|------------|--------------|
| | | RT | Rumah-tangga | Penduduk | Km ² | RT | Rumah-tangga |
| (1) | (2) | (3) | (4) | (5) | (6) | (7) | (8) |
| Tahun 2010 | 57,76 | 254 | 13,810 | 54,048 | 936 | 213 | 4 |
| Tahun 2011 | 57,76 | 279 | 13,830 | 54,156 | 938 | 194 | 4 |
| Jumlah | 57,76 | 279 | 13,859 | 54,276 | 940 | 195 | 4 |
| 011. Bojongsari | 3,24 | 23 | 1,099 | 4,890 | 1,509 | 213 | 4 |
| 012. Surotrunan | 2,56 | 15 | 839 | 3,516 | 1,373 | 234 | 4 |
| 013. Kambang Sari | 1,40 | 9 | 378 | 1,285 | 918 | 143 | 3 |
| 014. Jatimulyo | 0,86 | 20 | 862 | 3,742 | 4,351 | 187 | 4 |
| 015. Tanuharjo | 2,22 | 10 | 587 | 2,226 | 1,003 | 223 | 4 |
| 016. Karangtanjung | 1,77 | 15 | 622 | 2,762 | 1,560 | 184 | 4 |
| 017. Kemanggihan | 3,42 | 15 | 947 | 4,105 | 1,200 | 274 | 4 |
| 018. Kalijaya | 3,63 | 12 | 619 | 2,734 | 753 | 228 | 4 |
| 019. Karangembang | 2,19 | 17 | 793 | 3,066 | 1,400 | 180 | 4 |
| 020. Seliling | 2,94 | 21 | 1,342 | 4,776 | 1,624 | 227 | 4 |
| 021. Tlogowulung | 2,69 | 10 | 379 | 1,351 | 502 | 135 | 4 |
| 023. Kaliputih | 6,12 | 12 | 596 | 2,356 | 385 | 196 | 4 |
| 024. Wonokromo | 8,38 | 35 | 1,313 | 4,189 | 500 | 120 | 3 |
| 025. Sawangan | 4,38 | 23 | 880 | 3,235 | 739 | 141 | 4 |
| 026. Kalirancang | 5,33 | 14 | 1,010 | 3,701 | 694 | 264 | 4 |
| 027. Krakal | 6,63 | 28 | 1,593 | 6,342 | 957 | 227 | 4 |

Sumber data: BPS Kabupaten Kebumen

Tabel : 3.1.3. Penduduk Kecamatan Alian dirinci menurut Jenis Kelamin, Sex Ratio, dan Persentase Persebaran per desa, 2012

| Desa/ Kelurahan | Banyaknya Penduduk | | | Sex Ratio | % Persebaran |
|---------------------|--------------------|---------------|---------------|-----------|---------------|
| | Laki-laki | Perempuan | Jumlah | | |
| (1) | (2) | (3) | (4) | (5) | (6) |
| <i>Tahun 2010</i> | 26,947 | 27,101 | 54,048 | 99 | 100,00 |
| <i>Tahun 2011</i> | 26,996 | 27,160 | 54,156 | 99 | 100,00 |
| Jumlah | 27,052 | 27,224 | 54,276 | 99 | 100,00 |
| 011. Bojongsari | 2,415 | 2,475 | 4,890 | 98 | 9,01 |
| 012. Surotrunan | 1,745 | 1,771 | 3,516 | 99 | 6,48 |
| 013. Kambang Sari | 621 | 664 | 1,285 | 94 | 2,37 |
| 014. Jatimulyo | 1,874 | 1,868 | 3,742 | 100 | 6,89 |
| 015. Tanuharjo | 1,120 | 1,106 | 2,226 | 101 | 4,10 |
| 016. Karangtanjung | 1,416 | 1,346 | 2,762 | 105 | 5,09 |
| 017. Kemangguhan | 2,099 | 2,006 | 4,105 | 105 | 7,56 |
| 018. Kalijaya | 1,378 | 1,356 | 2,734 | 102 | 5,04 |
| 019. Karangembangan | 1,555 | 1,511 | 3,066 | 103 | 5,65 |
| 020. Seliling | 2,411 | 2,365 | 4,776 | 102 | 8,80 |
| 021. Tlogowulung | 642 | 709 | 1,351 | 91 | 2,49 |
| 023. Kaliputih | 1,188 | 1,168 | 2,356 | 102 | 4,34 |
| 024. Wonokromo | 2,077 | 2,112 | 4,189 | 98 | 7,72 |
| 025. Sawangan | 1,596 | 1,639 | 3,235 | 97 | 5,96 |
| 026. Kalirancang | 1,778 | 1,923 | 3,701 | 92 | 6,82 |
| 027. Krakal | 3,137 | 3,205 | 6,342 | 98 | 11,68 |

Sumber data: BPS Kabupaten Kebumen

Tabel : 3.1.4. Pertumbuhan Penduduk di Kecamatan Alian per desa, 2010 - 2012

| Desa/ Kelurahan | Jumlah Penduduk | | Pertumbuhan | |
|---------------------|-----------------|---------------|-------------|-------------|
| | 2011 | 2012 | Jiwa | Persen |
| (1) | (2) | (3) | (4) | (5) |
| Jumlah | 54,156 | 54,276 | 120 | 0,22 |
| 011. Bojongsari | 4,879 | 4,890 | 11 | 0,23 |
| 012. Surotrunan | 3,509 | 3,516 | 7 | 0,20 |
| 013. Kambang Sari | 1,282 | 1,285 | 3 | 0,23 |
| 014. Jatimulyo | 3,734 | 3,742 | 8 | 0,21 |
| 015. Tanuharjo | 2,220 | 2,226 | 6 | 0,27 |
| 016. Karangtanjung | 2,756 | 2,762 | 6 | 0,22 |
| 017. Kemanguhan | 4,096 | 4,105 | 9 | 0,22 |
| 018. Kalijaya | 2,728 | 2,734 | 6 | 0,22 |
| 019. Karangembangan | 3,060 | 3,066 | 6 | 0,20 |
| 020. Seliling | 4,765 | 4,776 | 11 | 0,23 |
| 021. Tlogowulung | 1,347 | 1,351 | 4 | 0,30 |
| 023. Kaliputih | 2,350 | 2,356 | 6 | 0,26 |
| 024. Wonokromo | 4,180 | 4,189 | 9 | 0,22 |
| 025. Sawangan | 3,228 | 3,235 | 7 | 0,22 |
| 026. Kalirancang | 3,693 | 3,701 | 8 | 0,22 |
| 027. Krakal | 6,329 | 6,342 | 13 | 0,21 |

Sumber data: BPS Kabupaten Kebumen

Tabel : 3.1.5. Penduduk Kecamatan Alian dirinci menurut Jenis Kelamin, Dewasa, Anak-Anak per desa, 2012

| Desa/ Kelurahan | Anak-anak | | Dewasa | | Jumlah | |
|--------------------|--------------|--------------|---------------|---------------|---------------|---------------|
| | Lk | Pr | Lk | Pr | Lk | Pr |
| (1) | (2) | (3) | (4) | (5) | (6) | (7) |
| <i>Tahun 2010</i> | 8,852 | 8,071 | 18,095 | 19,030 | 26,947 | 27,101 |
| <i>Tahun 2011</i> | 8,705 | 7,952 | 18,291 | 19,208 | 26,996 | 27,160 |
| Jumlah | 8,564 | 7,817 | 18,488 | 19,407 | 27,052 | 27,224 |
| 011. Bojongsari | 777 | 751 | 1,638 | 1,724 | 2,415 | 2,475 |
| 012. Surotrunan | 552 | 520 | 1,193 | 1,251 | 1,745 | 1,771 |
| 013. Kambang Sari | 183 | 165 | 438 | 499 | 621 | 664 |
| 014. Jatimulyo | 546 | 489 | 1,328 | 1,379 | 1,874 | 1,868 |
| 015. Tanuharjo | 335 | 293 | 785 | 813 | 1,120 | 1,106 |
| 016. Karangtanjung | 393 | 337 | 1,023 | 1,009 | 1,416 | 1,346 |
| 017. Kemanguhan | 672 | 586 | 1,427 | 1,420 | 2,099 | 2,006 |
| 018. Kalijaya | 508 | 469 | 870 | 887 | 1,378 | 1,356 |
| 019. Karangembang | 500 | 408 | 1,055 | 1,103 | 1,555 | 1,511 |
| 020. Seliling | 804 | 751 | 1,607 | 1,614 | 2,411 | 2,365 |
| 021. Tlogowulung | 232 | 207 | 410 | 502 | 642 | 709 |
| 023. Kaliputih | 441 | 376 | 747 | 792 | 1,188 | 1,168 |
| 024. Wonokromo | 614 | 557 | 1,463 | 1,555 | 2,077 | 2,112 |
| 025. Sawangan | 447 | 421 | 1,149 | 1,218 | 1,596 | 1,639 |
| 026. Kalirancang | 571 | 546 | 1,207 | 1,377 | 1,778 | 1,923 |
| 027. Krakal | 989 | 941 | 2,148 | 2,264 | 3,137 | 3,205 |

Sumber data: BPS Kabupaten Kebumen

Tabel : 3.1.6. Penduduk Kecamatan Alian dirinci menurut Umur Tunggal dan Jenis Kelamin, 2012

| Umur | Penduduk | | | Umur | Penduduk | | |
|-----------|-----------|-----------|--------|-----------|-----------|-----------|--------|
| | Laki-laki | Perempuan | Jumlah | | Laki-laki | Perempuan | Jumlah |
| (1) | (2) | (3) | (4) | (1) | (2) | (3) | (4) |
| 0 | 524 | 424 | 948 | 19 | 362 | 346 | 708 |
| 1 | 512 | 444 | 956 | 20 | 320 | 323 | 643 |
| 2 | 509 | 464 | 973 | 21 | 275 | 303 | 578 |
| 3 | 511 | 484 | 995 | 22 | 241 | 288 | 529 |
| 4 | 523 | 503 | 1,026 | 23 | 234 | 286 | 520 |
| 5 | 537 | 522 | 1,059 | 24 | 238 | 288 | 526 |
| 6 | 558 | 538 | 1,096 | 25 | 243 | 293 | 536 |
| 7 | 577 | 553 | 1,130 | 26 | 251 | 295 | 546 |
| 8 | 596 | 561 | 1,157 | 27 | 259 | 304 | 563 |
| 9 | 609 | 568 | 1,177 | 28 | 271 | 315 | 586 |
| 10 | 626 | 572 | 1,198 | 29 | 286 | 319 | 605 |
| 11 | 643 | 574 | 1,217 | 30 | 303 | 334 | 637 |
| 12 | 643 | 568 | 1,211 | 31 | 322 | 346 | 668 |
| 13 | 620 | 538 | 1,158 | 32 | 337 | 355 | 692 |
| 14 | 576 | 504 | 1,080 | 33 | 341 | 363 | 704 |
| 15 | 536 | 466 | 1,002 | 34 | 343 | 370 | 713 |
| 16 | 495 | 422 | 917 | 35 | 345 | 377 | 722 |
| 17 | 453 | 388 | 841 | 36 | 348 | 385 | 733 |
| 18 | 407 | 364 | 771 | 37 | 350 | 385 | 735 |

Sumber data: BPS Kabupaten Kebumen

Tabel : 3.1.6. Lanjutan

| Umur | Penduduk | | | Umur | Penduduk | | |
|-----------|-----------|-----------|--------|------------|-----------|-----------|--------|
| | Laki-laki | Perempuan | Jumlah | | Laki-laki | Perempuan | Jumlah |
| (1) | (2) | (3) | (4) | (1) | (2) | (3) | (4) |
| 38 | 351 | 378 | 729 | 57 | 260 | 260 | 520 |
| 39 | 351 | 361 | 712 | 58 | 254 | 249 | 503 |
| 40 | 350 | 347 | 697 | 59 | 249 | 243 | 492 |
| 41 | 346 | 325 | 671 | 60 | 243 | 238 | 481 |
| 42 | 352 | 324 | 676 | 61 | 238 | 235 | 473 |
| 43 | 375 | 358 | 733 | 62 | 234 | 228 | 462 |
| 44 | 409 | 408 | 817 | 63 | 220 | 217 | 437 |
| 45 | 438 | 454 | 892 | 64 | 203 | 199 | 402 |
| 46 | 473 | 505 | 978 | 65 | 191 | 185 | 376 |
| 47 | 483 | 527 | 1,010 | 66 | 174 | 177 | 351 |
| 48 | 460 | 505 | 965 | 67 | 164 | 168 | 332 |
| 49 | 416 | 452 | 868 | 68 | 151 | 158 | 309 |
| 50 | 374 | 402 | 776 | 69 | 141 | 153 | 294 |
| 51 | 326 | 352 | 678 | 70 | 133 | 147 | 280 |
| 52 | 291 | 314 | 605 | 71 | 125 | 147 | 272 |
| 53 | 276 | 291 | 567 | 72 | 119 | 151 | 270 |
| 54 | 276 | 287 | 563 | 73 | 118 | 160 | 278 |
| 55 | 270 | 276 | 546 | 74 | 124 | 174 | 298 |
| 56 | 268 | 264 | 532 | 75+ | 702 | 873 | 1,575 |

Sumber data: BPS Kabupaten Kebumen

Tabel : 3.1.7. Penduduk Kecamatan Alian dirinci menurut Kelompok Umur 5 (lima) Tahunan dan Jenis Kelamin per desa, 2012

| Desa/ Kelurahan | Kelompok Umur | | | | | |
|--------------------|---------------|--------------|--------------|--------------|---------------|--------------|
| | 0 - 4 Tahun | | 5 - 9 Tahun | | 10 - 14 Tahun | |
| | Lk | Pr | Lk | Pr | Lk | Pr |
| (1) | (2) | (3) | (4) | (5) | (6) | (7) |
| Tahun 2010 | 2,678 | 2,394 | 2,942 | 2,812 | 3,232 | 2,865 |
| Tahun 2011 | 2,626 | 2,365 | 2,895 | 2,770 | 3,184 | 2,817 |
| Jumlah | 2,579 | 2,319 | 2,877 | 2,742 | 3,108 | 2,756 |
| 011. Bojongsari | 243 | 256 | 272 | 250 | 262 | 245 |
| 012. Surotrunan | 189 | 153 | 185 | 187 | 178 | 180 |
| 013. Kambang Sari | 69 | 45 | 51 | 55 | 63 | 65 |
| 014. Jatimulyo | 193 | 127 | 161 | 182 | 192 | 180 |
| 015. Tanuharjo | 96 | 101 | 114 | 101 | 125 | 91 |
| 016. Karangtanjung | 120 | 105 | 113 | 110 | 160 | 122 |
| 017. Kemanggihan | 197 | 173 | 231 | 212 | 244 | 201 |
| 018. Kalijaya | 157 | 128 | 165 | 172 | 186 | 169 |
| 019. Karangembang | 141 | 130 | 170 | 134 | 189 | 144 |
| 020. Seliling | 243 | 216 | 265 | 289 | 296 | 246 |
| 021. Tlogowulung | 63 | 63 | 87 | 71 | 82 | 73 |
| 023. Kaliputih | 133 | 107 | 135 | 134 | 173 | 135 |
| 024. Wonokromo | 168 | 158 | 206 | 178 | 240 | 221 |
| 025. Sawangan | 121 | 116 | 149 | 157 | 177 | 148 |
| 026. Kalirancang | 146 | 169 | 217 | 187 | 208 | 190 |
| 027. Krakal | 300 | 272 | 356 | 323 | 333 | 346 |

Sumber data: BPS Kabupaten Kebumen

Tabel : 3.1.7. Lanjutan

| Desa/ Kelurahan | Kelompok Umur | | | | | |
|--------------------|---------------|--------------|---------------|--------------|---------------|--------------|
| | 15 - 19 Tahun | | 20 - 24 Tahun | | 25 - 29 Tahun | |
| | Lk | Pr | Lk | Pr | Lk | Pr |
| (1) | (8) | (9) | (10) | (11) | (12) | (13) |
| Tahun 2010 | 2,170 | 1,931 | 1,275 | 1,502 | 1,401 | 1,609 |
| Tahun 2011 | 2,214 | 1,959 | 1,288 | 1,489 | 1,353 | 1,572 |
| Jumlah | 2,253 | 1,986 | 1,308 | 1,488 | 1,310 | 1,526 |
| 011. Bojongsari | 208 | 198 | 124 | 192 | 160 | 160 |
| 012. Surotrunan | 143 | 125 | 83 | 112 | 95 | 102 |
| 013. Kambang Sari | 50 | 43 | 20 | 32 | 32 | 42 |
| 014. Jatimulyo | 176 | 153 | 85 | 115 | 110 | 121 |
| 015. Tanuharjo | 91 | 87 | 56 | 67 | 54 | 62 |
| 016. Karangtanjung | 163 | 146 | 111 | 87 | 74 | 80 |
| 017. Kemanggihan | 182 | 182 | 129 | 133 | 119 | 113 |
| 018. Kalijaya | 86 | 73 | 59 | 66 | 72 | 75 |
| 019. Karangembang | 159 | 137 | 110 | 102 | 91 | 100 |
| 020. Seliling | 204 | 171 | 121 | 112 | 114 | 140 |
| 021. Tlogowulung | 38 | 38 | 18 | 35 | 18 | 39 |
| 023. Kaliputih | 79 | 62 | 47 | 62 | 39 | 52 |
| 024. Wonokromo | 136 | 112 | 46 | 84 | 63 | 107 |
| 025. Sawangan | 125 | 118 | 67 | 54 | 68 | 67 |
| 026. Kalirancang | 142 | 114 | 60 | 87 | 72 | 99 |
| 027. Krakal | 271 | 227 | 172 | 148 | 129 | 167 |

Sumber data: BPS Kabupaten Kebumen

Tabel : 3.1.7. Lanjutan

| Desa/ Kelurahan | Kelompok Umur | | | | | |
|--------------------|---------------|--------------|---------------|--------------|---------------|--------------|
| | 30 - 34 Tahun | | 35 - 39 Tahun | | 40 - 44 Tahun | |
| | Lk | Pr | Lk | Pr | Lk | Pr |
| (1) | (14) | (15) | (16) | (17) | (18) | (19) |
| Tahun 2010 | 1,671 | 1,780 | 1,738 | 1,891 | 1,861 | 1,792 |
| Tahun 2011 | 1,659 | 1,772 | 1,741 | 1,887 | 1,850 | 1,778 |
| Jumlah | 1,646 | 1,768 | 1,745 | 1,886 | 1,832 | 1,762 |
| 011. Bojongsari | 180 | 172 | 175 | 176 | 132 | 151 |
| 012. Surotrunan | 121 | 120 | 121 | 138 | 134 | 123 |
| 013. Kambang Sari | 37 | 38 | 39 | 41 | 30 | 43 |
| 014. Jatimulyo | 126 | 126 | 138 | 159 | 157 | 149 |
| 015. Tanuharjo | 85 | 90 | 92 | 88 | 77 | 60 |
| 016. Karangtanjung | 92 | 112 | 96 | 82 | 81 | 87 |
| 017. Kemangguhan | 146 | 144 | 142 | 154 | 149 | 112 |
| 018. Kalijaya | 76 | 91 | 83 | 95 | 79 | 73 |
| 019. Karangkembang | 81 | 73 | 89 | 102 | 90 | 106 |
| 020. Seliling | 172 | 161 | 151 | 150 | 167 | 162 |
| 021. Tlogowulung | 37 | 32 | 35 | 39 | 39 | 43 |
| 023. Kaliputih | 59 | 72 | 71 | 95 | 83 | 69 |
| 024. Wonokromo | 107 | 118 | 115 | 138 | 167 | 132 |
| 025. Sawangan | 64 | 117 | 110 | 113 | 139 | 110 |
| 026. Kalirancang | 101 | 114 | 110 | 115 | 109 | 126 |
| 027. Krakal | 162 | 188 | 178 | 201 | 199 | 216 |

Sumber data: BPS Kabupaten Kebumen

Tabel : 3.1.7. Lanjutan

| Desa/ Kelurahan | Kelompok Umur | | | | | |
|--------------------|---------------|--------------|---------------|--------------|---------------|--------------|
| | 45 - 49 Tahun | | 50 - 54 Tahun | | 55 - 59 Tahun | |
| | Lk | Pr | Lk | Pr | Lk | Pr |
| (1) | (20) | (21) | (22) | (23) | (24) | (25) |
| Tahun 2010 | 2,227 | 2,367 | 1,484 | 1,542 | 1,208 | 1,175 |
| Tahun 2011 | 2,247 | 2,405 | 1,513 | 1,597 | 1,253 | 1,232 |
| Jumlah | 2,270 | 2,443 | 1,543 | 1,646 | 1,301 | 1,292 |
| 011. Bojongsari | 213 | 187 | 85 | 124 | 112 | 106 |
| 012. Surotrunan | 150 | 144 | 89 | 85 | 68 | 84 |
| 013. Kambang Sari | 58 | 85 | 39 | 43 | 37 | 45 |
| 014. Jatimulyo | 202 | 175 | 129 | 121 | 72 | 61 |
| 015. Tanuharjo | 97 | 115 | 64 | 65 | 52 | 55 |
| 016. Karangtanjung | 116 | 115 | 78 | 68 | 53 | 62 |
| 017. Kemanggihan | 176 | 175 | 103 | 107 | 71 | 84 |
| 018. Kalijaya | 106 | 105 | 66 | 67 | 75 | 74 |
| 019. Karangembang | 109 | 129 | 74 | 92 | 59 | 65 |
| 020. Seliling | 163 | 183 | 149 | 137 | 109 | 105 |
| 021. Tlogowulung | 40 | 58 | 37 | 44 | 41 | 40 |
| 023. Kaliputih | 96 | 101 | 69 | 80 | 63 | 56 |
| 024. Wonokromo | 202 | 265 | 179 | 170 | 133 | 120 |
| 025. Sawangan | 120 | 178 | 119 | 124 | 107 | 90 |
| 026. Kalirancang | 136 | 147 | 89 | 136 | 107 | 97 |
| 027. Krakal | 286 | 281 | 174 | 183 | 142 | 148 |

Sumber data: BPS Kabupaten Kebumen

Tabel : 3.1.7. Lanjutan

| Desa/ Kelurahan | Kelompok Umur | | | | | |
|--------------------|---------------|--------------|---------------|------------|---------------|------------|
| | 60 - 64 Tahun | | 65 - 69 Tahun | | 70 - 74 Tahun | |
| | Lk | Pr | Lk | Pr | Lk | Pr |
| (1) | (26) | (27) | (28) | (29) | (30) | (31) |
| Tahun 2010 | 1,013 | 1,049 | 809 | 836 | 594 | 753 |
| Tahun 2011 | 1,072 | 1,078 | 815 | 838 | 601 | 766 |
| Jumlah | 1,138 | 1,117 | 821 | 841 | 619 | 779 |
| 011. Bojongsari | 99 | 76 | 67 | 57 | 42 | 63 |
| 012. Surotrunan | 71 | 67 | 55 | 49 | 28 | 41 |
| 013. Kambang Sari | 31 | 23 | 25 | 23 | 16 | 17 |
| 014. Jatimulyo | 43 | 50 | 36 | 38 | 25 | 42 |
| 015. Tanuharjo | 44 | 51 | 24 | 28 | 22 | 27 |
| 016. Karangtanjung | 61 | 46 | 26 | 40 | 27 | 41 |
| 017. Kemanggihan | 71 | 73 | 50 | 68 | 38 | 46 |
| 018. Kalijaya | 49 | 55 | 45 | 36 | 34 | 34 |
| 019. Karangembang | 61 | 64 | 41 | 53 | 38 | 30 |
| 020. Seliling | 99 | 81 | 58 | 67 | 48 | 56 |
| 021. Tlogowulung | 29 | 44 | 42 | 31 | 19 | 27 |
| 023. Kaliputih | 42 | 45 | 45 | 32 | 22 | 31 |
| 024. Wonokromo | 128 | 125 | 83 | 71 | 54 | 68 |
| 025. Sawangan | 93 | 74 | 50 | 67 | 54 | 58 |
| 026. Kalirancang | 81 | 106 | 64 | 62 | 60 | 77 |
| 027. Krakal | 136 | 137 | 110 | 119 | 92 | 121 |

Sumber data: BPS Kabupaten Kebumen

Tabel : 3.1.7. Lanjutan

| Desa/ Kelurahan | Kelompok Umur | | Jumlah | |
|--------------------|-----------------|------------|---------------|---------------|
| | 75 Tahun Keatas | | Lk | Pr |
| | Lk | Pr | | |
| (1) | (32) | (33) | (34) | (35) |
| Tahun 2010 | 644 | 803 | 26,947 | 27,101 |
| Tahun 2011 | 685 | 835 | 26,996 | 27,160 |
| Jumlah | 702 | 873 | 27,052 | 27,224 |
| 011. Bojongsari | 41 | 62 | 2,415 | 2,475 |
| 012. Surotrunan | 35 | 61 | 1,745 | 1,771 |
| 013. Kambang Sari | 24 | 24 | 621 | 664 |
| 014. Jatimulyo | 29 | 69 | 1,874 | 1,868 |
| 015. Tanuharjo | 27 | 18 | 1,120 | 1,106 |
| 016. Karangtanjung | 45 | 43 | 1,416 | 1,346 |
| 017. Kemanggihan | 51 | 29 | 2,099 | 2,006 |
| 018. Kalijaya | 40 | 43 | 1,378 | 1,356 |
| 019. Karangembang | 53 | 50 | 1,555 | 1,511 |
| 020. Seliling | 52 | 89 | 2,411 | 2,365 |
| 021. Tlogowulung | 17 | 32 | 642 | 709 |
| 023. Kaliputih | 32 | 35 | 1,188 | 1,168 |
| 024. Wonokromo | 50 | 45 | 2,077 | 2,112 |
| 025. Sawangan | 33 | 48 | 1,596 | 1,639 |
| 026. Kalirancang | 76 | 97 | 1,778 | 1,923 |
| 027. Krakal | 97 | 128 | 3,137 | 3,205 |

Sumber data: BPS Kabupaten Kebumen

Tabel : 3.1.8. Penduduk Kecamatan Alian Dirinci menurut Usia Produktif, Usia Tidak Produktif, Angka Ketergantungan per desa, 2012

| Desa/ Kelurahan | Jumlah Penduduk | | Jumlah Penduduk (Jiwa) | Angka Ketergantungan (kol 3/kol 2) x 100% |
|--------------------|---------------------------|---------------------------------------|------------------------|---|
| | Usia Produktif (15-64 Th) | Usia Tidak Produktif (0-14Th & 65Th+) | | |
| (1) | (2) | (3) | (4) | (5) |
| <i>Tahun 2010</i> | 32,686 | 21,362 | 54,048 | 65,36 |
| <i>Tahun 2011</i> | 32,959 | 21,197 | 54,156 | 64,31 |
| Jumlah | 33,260 | 21,016 | 54,276 | 63,19 |
| 011. Bojongsari | 3,030 | 1,860 | 4,890 | 61,39 |
| 012. Surotrunan | 2,175 | 1,341 | 3,516 | 61,66 |
| 013. Kambang Sari | 808 | 477 | 1,285 | 59,03 |
| 014. Jatimulyo | 2,468 | 1,274 | 3,742 | 51,62 |
| 015. Tanuharjo | 1,452 | 774 | 2,226 | 53,31 |
| 016. Karangtanjung | 1,810 | 952 | 2,762 | 52,60 |
| 017. Kemanggahan | 2,565 | 1,540 | 4,105 | 60,04 |
| 018. Kalijaya | 1,525 | 1,209 | 2,734 | 79,28 |
| 019. Karangembang | 1,893 | 1,173 | 3,066 | 61,97 |
| 020. Seliling | 2,851 | 1,925 | 4,776 | 67,52 |
| 021. Tlogowulung | 744 | 607 | 1,351 | 81,59 |
| 023. Kaliputih | 1,342 | 1,014 | 2,356 | 75,56 |
| 024. Wonokromo | 2,647 | 1,542 | 4,189 | 58,25 |
| 025. Sawangan | 2,057 | 1,178 | 3,235 | 57,27 |
| 026. Kalirancang | 2,148 | 1,553 | 3,701 | 72,30 |
| 027. Krakal | 3,745 | 2,597 | 6,342 | 69,35 |

Sumber data: BPS Kabupaten Kebumen

Tabel : 3.1.9. Penduduk Usia Sekolah di Kecamatan Alian menurut Kelompok Usia Sekolah per desa, 2012

| Desa/ Kelurahan | Kelompok Usia Sekolah | | | | | Jumlah |
|--------------------|-----------------------|--------------|--------------|--------------|--------------|---------------|
| | 5-6 Th | 7-12 Th | 13-15 Th | 16-18 Th | 19-24 Th | |
| (1) | (2) | (3) | (4) | (5) | (6) | (7) |
| <i>Tahun 2010</i> | 2,194 | 7,356 | 3,299 | 2,426 | 3,454 | 18,729 |
| <i>Tahun 2011</i> | 2,164 | 7,223 | 3,283 | 2,478 | 3,468 | 18,616 |
| Jumlah | 2,155 | 7,090 | 3,240 | 2,529 | 3,504 | 18,518 |
| 011. Bojongsari | 207 | 628 | 284 | 243 | 389 | 1,751 |
| 012. Surotrunan | 147 | 447 | 197 | 161 | 241 | 1,193 |
| 013. Kambang Sari | 40 | 144 | 73 | 56 | 66 | 379 |
| 014. Jatimulyo | 132 | 434 | 222 | 201 | 255 | 1,244 |
| 015. Tanuharjo | 85 | 262 | 124 | 107 | 154 | 732 |
| 016. Karangtanjung | 84 | 301 | 183 | 191 | 253 | 1,012 |
| 017. Kemanggihan | 171 | 546 | 252 | 219 | 326 | 1,514 |
| 018. Kalijaya | 126 | 439 | 174 | 87 | 150 | 976 |
| 019. Karangembang | 117 | 387 | 197 | 179 | 265 | 1,145 |
| 020. Seliling | 215 | 678 | 294 | 223 | 294 | 1,704 |
| 021. Tlogowulung | 60 | 198 | 76 | 43 | 65 | 442 |
| 023. Kaliputih | 99 | 366 | 154 | 77 | 131 | 827 |
| 024. Wonokromo | 139 | 534 | 240 | 144 | 166 | 1,223 |
| 025. Sawangan | 115 | 390 | 183 | 148 | 159 | 995 |
| 026. Kalirancang | 155 | 499 | 212 | 152 | 187 | 1,205 |
| 027. Krakal | 263 | 837 | 375 | 298 | 403 | 2,176 |

Sumber data: BPS Kabupaten Kebumen

Tabel : 3.1.10. Penduduk Umur 5 (lima) Tahun Keatas di Kecamatan Alian dirinci menurut Tingkat Pendidikan yang Ditamatkan per desa, 2012

| Desa/ Kelurahan | Tingkat Pendidikan yang Ditamatkan | | |
|--------------------|------------------------------------|---------------|--------------|
| | Tidak/Belum Tamat SD | S D | S L T P |
| (1) | (2) | (3) | (4) |
| Tahun 2010 | 14,289 | 21,436 | 7,541 |
| Tahun 2011 | 14,344 | 21,518 | 7,570 |
| Jumlah | 14,409 | 21,611 | 7,602 |
| 011. Bojongsari | 1,280 | 1,922 | 677 |
| 012. Surotrunan | 927 | 1,389 | 488 |
| 013. Kambang Sari | 342 | 513 | 180 |
| 014. Jatimulyo | 999 | 1,497 | 527 |
| 015. Tanuharjo | 592 | 888 | 312 |
| 016. Karangtanjung | 739 | 1,110 | 391 |
| 017. Kemanggihan | 1,091 | 1,634 | 575 |
| 018. Kalijaya | 714 | 1,072 | 377 |
| 019. Karangembang | 816 | 1,224 | 430 |
| 020. Seliling | 1,261 | 1,889 | 664 |
| 021. Tlogowulung | 357 | 536 | 189 |
| 023. Kaliputih | 619 | 926 | 326 |
| 024. Wonokromo | 1,127 | 1,690 | 595 |
| 025. Sawangan | 875 | 1,313 | 462 |
| 026. Kalirancang | 988 | 1,482 | 521 |
| 027. Krakal | 1,682 | 2,526 | 888 |

Sumber data: BPS Kabupaten Kebumen

Tabel : 3.1.10. Lanjutan

| Desa/ Kelurahan | Tingkat Pendidikan yang Ditamatkan | | | |
|--------------------|------------------------------------|---------------------|------------|---------------|
| | SLTA | Akademi/ Diploma | Sarjana | Jumlah |
| (1) | (5) | (6) | (7) | (8) |
| Tahun 2010 | 4,707 | 447 | 556 | 48,976 |
| Tahun 2011 | 4,725 | 449 | 559 | 49,165 |
| Jumlah | 4,746 | 450 | 560 | 49,378 |
| 011. Bojongsari | 423 | 40 | 49 | 4,391 |
| 012. Surotrunan | 305 | 29 | 36 | 3,174 |
| 013. Kambang Sari | 112 | 11 | 13 | 1,171 |
| 014. Jatimulyo | 329 | 31 | 39 | 3,422 |
| 015. Tanuharjo | 195 | 18 | 24 | 2,029 |
| 016. Karangtanjung | 244 | 24 | 29 | 2,537 |
| 017. Kemanggahan | 359 | 34 | 42 | 3,735 |
| 018. Kalijaya | 235 | 22 | 29 | 2,449 |
| 019. Karangkembang | 269 | 25 | 31 | 2,795 |
| 020. Seliling | 414 | 39 | 50 | 4,317 |
| 021. Tlogowulung | 118 | 11 | 14 | 1,225 |
| 023. Kaliputih | 204 | 19 | 22 | 2,116 |
| 024. Wonokromo | 371 | 35 | 45 | 3,863 |
| 025. Sawangan | 288 | 28 | 32 | 2,998 |
| 026. Kalirancang | 325 | 31 | 39 | 3,386 |
| 027. Krakal | 555 | 53 | 66 | 5,770 |

Sumber data: BPS Kabupaten Kebumen

Tabel : 3.2.1. Jumlah Penduduk Usia Kerja (15 tahun keatas) di Kecamatan Alian dirinci menurut Angkatan Kerja dan Bukan Angkatan Kerja per Desa, 2012

| Desa/ Kelurahan | Angkatan Kerja | | |
|--------------------|----------------|---------------|---------------|
| | Bekerja | Mencari Kerja | Jumlah |
| (1) | (2) | (3) | (4) |
| Tahun 2010 | 29,480 | 522 | 30,002 |
| Tahun 2011 | 29,776 | 528 | 30,304 |
| Jumlah | 30,090 | 534 | 30,624 |
| 011. Bojongsari | 2,669 | 47 | 2,716 |
| 012. Surotrunan | 1,940 | 35 | 1,975 |
| 013. Kambang Sari | 744 | 13 | 757 |
| 014. Jatimulyo | 2,150 | 38 | 2,188 |
| 015. Tanuharjo | 1,270 | 22 | 1,292 |
| 016. Karangtanjung | 1,614 | 28 | 1,642 |
| 017. Kemanggihan | 2,260 | 40 | 2,300 |
| 018. Kalijaya | 1,395 | 25 | 1,420 |
| 019. Karangembang | 1,714 | 30 | 1,744 |
| 020. Seliling | 2,558 | 45 | 2,603 |
| 021. Tlogowulung | 724 | 13 | 737 |
| 023. Kaliputih | 1,222 | 22 | 1,244 |
| 024. Wonokromo | 2,396 | 43 | 2,439 |
| 025. Sawangan | 1,879 | 34 | 1,913 |
| 026. Kalirancang | 2,051 | 37 | 2,088 |
| 027. Krakal | 3,504 | 62 | 3,566 |

Sumber data: BPS Kabupaten Kebumen

Tabel : 3.2.1. Lanjutan

| Desa/ Kelurahan | Bukan Angkatan Kerja | | | Jumlah Penduduk Usia Kerja (15 Th. +) |
|--------------------|----------------------|--------------|--------------|---------------------------------------|
| | Sekolah | Lainnya | Jumlah | |
| (1) | (5) | (6) | (7) | (8) |
| Tahun 2010 | 1,975 | 5,148 | 7,123 | 37,125 |
| Tahun 2011 | 1,995 | 5,200 | 7,195 | 37,499 |
| Jumlah | 2,016 | 5,255 | 7,271 | 37,895 |
| 011. Bojongsari | 179 | 467 | 646 | 3,362 |
| 012. Surotrunan | 130 | 339 | 469 | 2,444 |
| 013. Kambang Sari | 50 | 130 | 180 | 937 |
| 014. Jatimulyo | 143 | 376 | 519 | 2,707 |
| 015. Tanuharjo | 85 | 221 | 306 | 1,598 |
| 016. Karangtanjung | 108 | 282 | 390 | 2,032 |
| 017. Kemanggihan | 151 | 396 | 547 | 2,847 |
| 018. Kalijaya | 94 | 243 | 337 | 1,757 |
| 019. Karangembang | 115 | 299 | 414 | 2,158 |
| 020. Seliling | 172 | 446 | 618 | 3,221 |
| 021. Tlogowulung | 48 | 127 | 175 | 912 |
| 023. Kaliputih | 81 | 214 | 295 | 1,539 |
| 024. Wonokromo | 161 | 418 | 579 | 3,018 |
| 025. Sawangan | 126 | 328 | 454 | 2,367 |
| 026. Kalirancang | 138 | 358 | 496 | 2,584 |
| 027. Krakal | 235 | 611 | 846 | 4,412 |

Sumber data: BPS Kabupaten Kebumen

Tabel : 3.2.2. Banyaknya Penduduk Usia Kerja (15 tahun keatas) di Kecamatan Alian dirinci menurut Sektor Ekonomi Pekerjaan Utamanya per desa, 2012

| Desa/ Kelurahan | Sektor Ekonomi | | | |
|--------------------|----------------|---------------------|------------|---------------------------------|
| | Pertanian | Industri Pengolahan | Konstruksi | Perdagangan, Hotel dan Restoran |
| (1) | (2) | (3) | (4) | (5) |
| Tahun 2010 | 15,493 | 1,569 | 390 | 2,828 |
| Tahun 2011 | 15,649 | 1,585 | 394 | 2,856 |
| Jumlah | 15,811 | 1,601 | 398 | 2,884 |
| 011. Bojongsari | 1,403 | 142 | 36 | 256 |
| 012. Surotrunan | 1,019 | 103 | 25 | 186 |
| 013. Kambang Sari | 391 | 40 | 10 | 71 |
| 014. Jatimulyo | 1,130 | 114 | 28 | 206 |
| 015. Tanuharjo | 667 | 68 | 17 | 122 |
| 016. Karangtanjung | 848 | 86 | 21 | 154 |
| 017. Kemanggihan | 1,188 | 120 | 30 | 217 |
| 018. Kalijaya | 733 | 74 | 18 | 134 |
| 019. Karangembang | 901 | 91 | 23 | 164 |
| 020. Seliling | 1,344 | 136 | 34 | 245 |
| 021. Tlogowulung | 380 | 39 | 10 | 69 |
| 023. Kaliputih | 642 | 65 | 17 | 117 |
| 024. Wonokromo | 1,259 | 128 | 31 | 230 |
| 025. Sawangan | 987 | 100 | 25 | 180 |
| 026. Kalirancang | 1,078 | 109 | 27 | 197 |
| 027. Krakal | 1,841 | 186 | 46 | 336 |

Sumber data: BPS Kabupaten Kebumen

Tabel : 3.2.2. Lanjutan

| Desa/ Kelurahan | Sektor Ekonomi | | | Jumlah |
|--------------------|-------------------------|--------------|--------------|---------------|
| | Angkutan dan Komunikasi | Jasa-jasa | Lainnya | |
| (1) | (6) | (7) | (8) | (9) |
| Tahun 2010 | 357 | 4,427 | 4,416 | 29,480 |
| Tahun 2011 | 361 | 4,472 | 4,459 | 29,776 |
| Jumlah | 365 | 4,518 | 4,513 | 30,090 |
| 011. Bojongsari | 33 | 400 | 399 | 2,669 |
| 012. Surotrunan | 23 | 291 | 293 | 1,940 |
| 013. Kambang Sari | 9 | 112 | 111 | 744 |
| 014. Jatimulyo | 26 | 323 | 323 | 2,150 |
| 015. Tanuharjo | 16 | 191 | 189 | 1,270 |
| 016. Karangtanjung | 19 | 242 | 244 | 1,614 |
| 017. Kemanggihan | 27 | 339 | 339 | 2,260 |
| 018. Kalijaya | 17 | 210 | 209 | 1,395 |
| 019. Karangembang | 21 | 257 | 257 | 1,714 |
| 020. Seliling | 31 | 384 | 384 | 2,558 |
| 021. Tlogowulung | 9 | 109 | 108 | 724 |
| 023. Kaliputih | 15 | 184 | 182 | 1,222 |
| 024. Wonokromo | 29 | 360 | 359 | 2,396 |
| 025. Sawangan | 23 | 282 | 282 | 1,879 |
| 026. Kalirancang | 25 | 308 | 307 | 2,051 |
| 027. Krakal | 42 | 526 | 527 | 3,504 |

Sumber data: BPS Kabupaten Kebumen

Tabel : 3.3.1. Banyaknya PUS, PUS Bukan Peserta KB dan PUS Peserta KB di Kecamatan Alian per desa, 2012

| Desa/ Kelurahan | PUS | Bukan Peserta KB | Peserta KB | Persentase terhadap PUS |
|--------------------|---------------|------------------|--------------|-------------------------|
| (1) | (2) | (3) | (4) | (5) |
| <i>Tahun 2008</i> | 12,284 | 2,951 | 9,333 | 75,98 |
| <i>Tahun 2009</i> | 12,339 | 2,775 | 9,564 | 77,51 |
| <i>Tahun 2010</i> | 12,374 | 3,268 | 9,106 | 73,59 |
| <i>Tahun 2011</i> | 12,493 | 2,935 | 9,558 | 76,51 |
| Jumlah | 11,763 | 2,764 | 8,999 | 76,50 |
| 011. Bojongsari | 784 | 183 | 601 | 76,66 |
| 012. Surotrunan | 1,027 | 242 | 785 | 76,44 |
| 013. Kambang Sari | 725 | 170 | 555 | 76,55 |
| 014. Jatimulyo | 596 | 142 | 454 | 76,17 |
| 015. Tanuharjo | 519 | 120 | 399 | 76,88 |
| 016. Karangtanjung | 531 | 126 | 405 | 76,27 |
| 017. Kemangguhan | 959 | 225 | 734 | 76,54 |
| 018. Kalijaya | 548 | 130 | 418 | 76,28 |
| 019. Karangembang | 694 | 163 | 531 | 76,51 |
| 020. Seliling | 596 | 141 | 455 | 76,34 |
| 021. Tlogowulung | 722 | 170 | 552 | 76,45 |
| 023. Kaliputih | 318 | 72 | 246 | 77,36 |
| 024. Wonokromo | 1,018 | 240 | 778 | 76,42 |
| 025. Sawangan | 549 | 129 | 420 | 76,50 |
| 026. Kalirancang | 1,269 | 298 | 971 | 76,52 |
| 027. Krakal | 908 | 213 | 695 | 76,54 |

Sumber data: UPT BPPKB Kecamatan Alian

Tabel : 3.3.2. Jumlah PUS Peserta KB di Kecamatan Alian dirinci menurut Metode Kontrasepsi yang Dipergunakan per desa, 2012

| Desa/ Kelurahan | Metode Kontrasepsi | | | |
|--------------------|--------------------|-----------|------------|-------------------|
| | IUD | MOP | MOW | Implant/ Susuk |
| (1) | (2) | (3) | (4) | (5) |
| <i>Tahun 2008</i> | 343 | 24 | 281 | 2,643 |
| <i>Tahun 2009</i> | 343 | 24 | 281 | 2,706 |
| <i>Tahun 2010</i> | 274 | 22 | 222 | 2,478 |
| <i>Tahun 2011</i> | 343 | 24 | 281 | 2,704 |
| Jumlah | 323 | 22 | 265 | 2,546 |
| 011. Bojongsari | 22 | 2 | 19 | 170 |
| 012. Surotrunan | 28 | 2 | 23 | 222 |
| 013. Kambang Sari | 20 | 1 | 16 | 158 |
| 014. Jatimulyo | 16 | 1 | 13 | 129 |
| 015. Tanuharjo | 14 | 1 | 12 | 113 |
| 016. Karangtanjung | 15 | 1 | 12 | 113 |
| 017. Kemanggihan | 26 | 2 | 22 | 208 |
| 018. Kalijaya | 15 | 1 | 12 | 118 |
| 019. Karangembang | 19 | 1 | 16 | 150 |
| 020. Seliling | 16 | 1 | 13 | 130 |
| 021. Tlogowulung | 20 | 1 | 16 | 156 |
| 023. Kaliputih | 9 | 1 | 7 | 69 |
| 024. Wonokromo | 28 | 2 | 23 | 220 |
| 025. Sawangan | 15 | 1 | 12 | 119 |
| 026. Kalirancang | 35 | 2 | 29 | 274 |
| 027. Krakal | 25 | 2 | 20 | 197 |

Sumber data: UPT BPPKB Kecamatan Alian

Tabel : 3.3.2. Lanjutan

| Desa/ Kelurahan | Metode Kontrasepsi | | | Jumlah Total |
|--------------------|--------------------|------------|-----------------------|-----------------|
| | Suntik | Pil | Kondom & Tissue KB | |
| (1) | (6) | (7) | (8) | (9) |
| Tahun 2008 | 5,249 | 757 | 36 | 9,396 |
| Tahun 2009 | 5,379 | 773 | 58 | 9,206 |
| Tahun 2010 | 5,140 | 859 | 111 | 9,462 |
| Tahun 2011 | 5,376 | 772 | 58 | 9,558 |
| Jumlah | 5,062 | 727 | 54 | 8,999 |
| 011. Bojongsari | 336 | 49 | 3 | 601 |
| 012. Surotrunan | 442 | 64 | 4 | 785 |
| 013. Kambang Sari | 312 | 45 | 3 | 555 |
| 014. Jatimulyo | 256 | 36 | 3 | 454 |
| 015. Tanuharjo | 223 | 33 | 3 | 399 |
| 016. Karangtanjung | 229 | 32 | 3 | 405 |
| 017. Kemanggihan | 412 | 60 | 4 | 734 |
| 018. Kalijaya | 236 | 33 | 3 | 418 |
| 019. Karangembang | 299 | 43 | 3 | 531 |
| 020. Seliling | 256 | 36 | 3 | 455 |
| 021. Tlogowulung | 311 | 45 | 3 | 552 |
| 023. Kaliputih | 139 | 19 | 2 | 246 |
| 024. Wonokromo | 438 | 63 | 4 | 778 |
| 025. Sawangan | 236 | 34 | 3 | 420 |
| 026. Kalirancang | 546 | 79 | 6 | 971 |
| 027. Krakal | 391 | 56 | 4 | 695 |

Sumber data: UPT BPPKB Kecamatan Alian

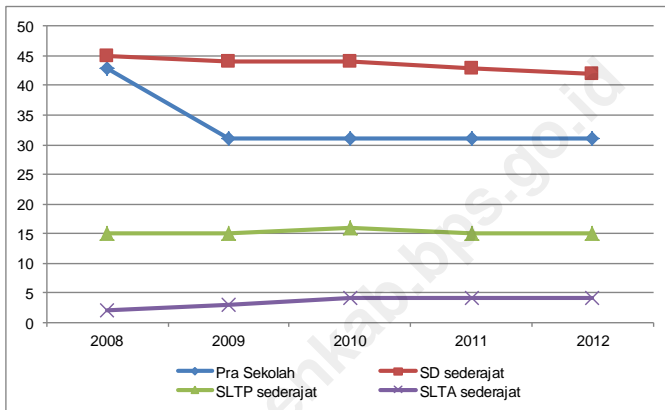


Bab IV.
SOSIAL

<http://kebumenkab.bps.go.id>

BAB IV. SOSIAL

Pendidikan telah diyakini sebagai salah satu aspek pembangunan bangsa yang sangat penting untuk mewujudkan warga negara yang handal, professional, dan berdaya saing tinggi. Pendidikan juga merupakan cara yang efektif sebagai proses *nation and character building* yang sangat menentukan perjalanan dan regenerasi suatu bangsa.

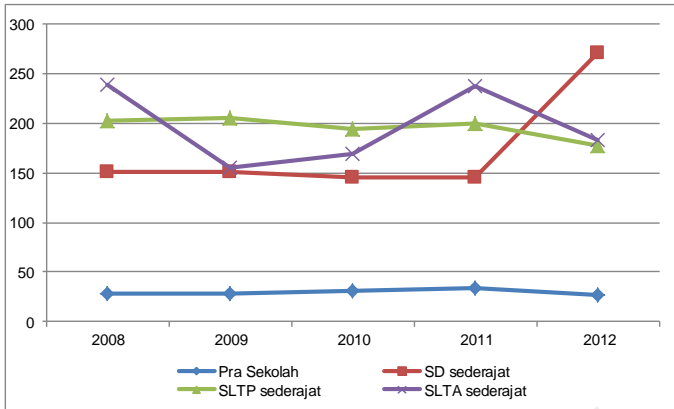


Grafik 7.

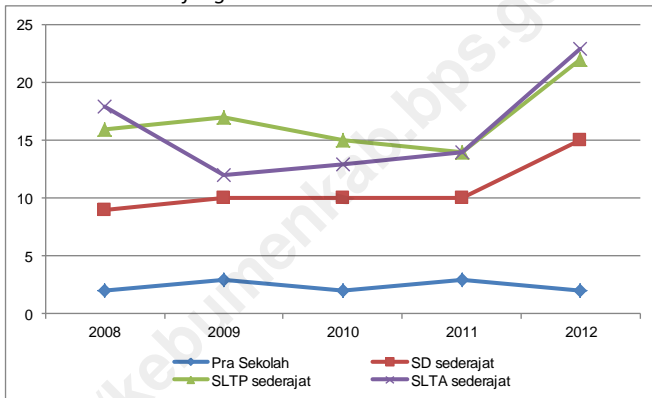
Jumlah Sekolah di Kecamatan Alian menurut Jenjang Pendidikan, tahun 2008-2012

Pada tahun ajaran (TA) 2012/2012 di Kecamatan Alian, untuk jenjang Pra Sekolah jumlah sekolah bertambah sebanyak 3 unit dari tahun sebelumnya yang berjumlah 31 unit menjadi 34 unit, namun demikian jika dilihat dari sisi siswa/murid berkurang dari 1.064 siswa menjadi 928 siswa.

Pada jenjang Sekolah Dasar (SD)/sederajat jika dibanding tahun sebelumnya, terjadi peningkatan jumlah sekolah 1 unit, demikian juga untuk jumlah guru terjadi peningkatan sebanyak 254 orang. Untuk jumlah murid terjadi peningkatan 5.654 siswa.

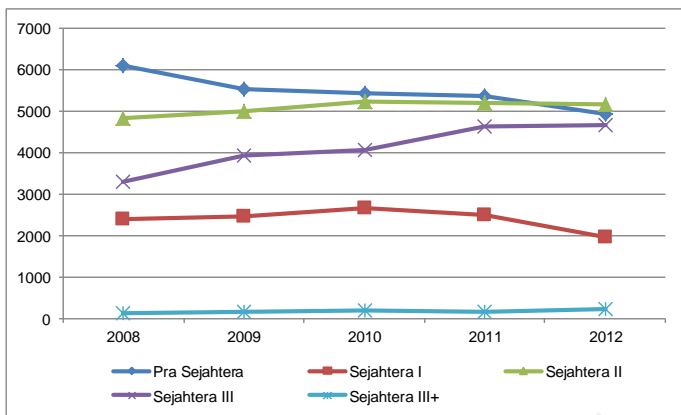


Grafik 8.
Rata-rata Jumlah Murid per Sekolah di Kecamatan Alian menurut Jenjang Pendidikan tahun 2007-2012



Grafik 9.
Rata-rata Jumlah Guru per Sekolah di Kecamatan Alian menurut Jenjang Pendidikan tahun 2008-2012

Pada jenjang Sekolah Lanjutan Tingkat Pertama (SLTP)/sederajat dan Sekolah Lanjutan Tingkat Atas (SLTA)/sederajat, jumlah sekolah masih sama seperti pada tahun sebelumnya, namun jumlah guru meningkat 117 orang untuk tingkat SLTP/sederajat dan 37 orang untuk tingkat SLTA/sederajat, meskipun jumlah murid mengalami penurunan pada tingkat ini, dengan penurunan sebanyak 342 siswa untuk tingkat SLTP/sederajat dan 213 siswa untuk tingkat SLTA/sederajat.



Grafik 10.
 Hasil Pentahapan Keluarga Sejahtera di Kecamatan Alian
 tahun 2007-2012

Tabel : 4.1.1. Banyaknya Taman Kanak-Kanak di Kecamatan Alian dirinci menurut Banyaknya Sekolah, Murid dan Guru per desa, 2012

| Desa | Sekolah | Murid | | | Guru | | |
|--------------------|-----------|------------|------------|------------|-----------|-----------|-----------|
| | | Laki-laki | Perempuan | Jumlah | Laki-laki | Perempuan | Jumlah |
| (1) | (2) | (3) | (4) | (5) | (6) | (7) | (8) |
| Tahun 2008 | 31 | 464 | 408 | 872 | - | 50 | 50 |
| Tahun 2009 | 19 | 294 | 258 | 552 | - | - | 50 |
| Tahun 2010 | 19 | 329 | 299 | 628 | - | 39 | 39 |
| Tahun 2011 | 19 | 342 | 350 | 692 | - | 44 | 44 |
| Jumlah | 19 | 256 | 267 | 523 | - | 41 | 41 |
| 011. Bojongsari | 2 | 32 | 34 | 66 | - | 4 | 4 |
| 012. Surotrunan | 2 | 27 | 30 | 57 | - | 4 | 4 |
| 013. Kambang Sari | - | - | - | - | - | - | - |
| 014. Jatimulyo | 1 | 14 | 12 | 26 | - | 2 | 2 |
| 015. Tanuharjo | 1 | 13 | 15 | 28 | - | 2 | 2 |
| 016. Karangtanjung | 2 | 25 | 29 | 54 | - | 4 | 4 |
| 017. Kemanggungan | 3 | 39 | 39 | 78 | - | 6 | 6 |
| 018. Kalijaya | 1 | 8 | 11 | 19 | - | 2 | 2 |
| 019. Karangkembang | - | - | - | - | - | - | - |
| 020. Seliling | - | - | - | - | - | - | - |
| 021. Tlogowulung | - | - | - | - | - | - | - |
| 023. Kaliputih | 1 | 12 | 13 | 25 | - | 2 | 2 |
| 024. Wonokromo | 1 | 13 | 11 | 24 | - | 2 | 2 |
| 025. Sawangan | 1 | 14 | 18 | 32 | - | 2 | 2 |
| 026. Kalirancang | 1 | 14 | 14 | 28 | - | 3 | 3 |
| 027. Krakal | 3 | 45 | 41 | 86 | - | 8 | 8 |

Sumber data: UPT Dikpora Kec. Alian

Tabel : 4.1.2. Banyaknya Roudhlatul Atfal (RA) di Kecamatan Alian dirinci menurut Banyaknya Sekolah, Murid dan Guru per desa, 2012

| Desa | Sekolah | Murid | | | Guru | | |
|--------------------|-----------|------------|------------|------------|-----------|-----------|-----------|
| | | Laki-laki | Perempuan | Jumlah | Laki-laki | Perempuan | Jumlah |
| (1) | (2) | (3) | (4) | (5) | (6) | (7) | (8) |
| <i>Tahun 2008</i> | 12 | 208 | 162 | 370 | - | 33 | 33 |
| <i>Tahun 2009</i> | 12 | 160 | 153 | 313 | - | 33 | 33 |
| <i>Tahun 2010</i> | 12 | 180 | 161 | 341 | - | 36 | 36 |
| <i>Tahun 2011</i> | 12 | 207 | 165 | 372 | - | 36 | 36 |
| Jumlah | 12 | 162 | 165 | 327 | - | 24 | 24 |
| 011. Bojongsari | 1 | 11 | 11 | 22 | - | 2 | 2 |
| 012. Surotrunan | - | - | - | - | - | - | - |
| 013. Kambang Sari | 1 | 14 | 11 | 25 | - | 2 | 2 |
| 014. Jatimulyo | - | - | - | - | - | - | - |
| 015. Tanuharjo | - | - | - | - | - | - | - |
| 016. Karangtanjung | - | - | - | - | - | - | - |
| 017. Kemanggihan | 1 | 12 | 14 | 26 | - | 2 | 2 |
| 018. Kalijaya | 1 | 13 | 7 | 20 | - | 2 | 2 |
| 019. Karangkembang | 1 | 19 | 16 | 35 | - | 2 | 2 |
| 020. Seliling | 1 | 12 | 9 | 21 | - | 2 | 2 |
| 021. Tlogowulung | 2 | 28 | 34 | 62 | - | 4 | 4 |
| 023. Kaliputih | - | - | - | - | - | - | - |
| 024. Wonokromo | 1 | 14 | 16 | 30 | - | 2 | 2 |
| 025. Sawangan | 1 | 12 | 8 | 20 | - | 2 | 2 |
| 026. Kalirancang | 1 | 15 | 23 | 38 | - | 2 | 2 |
| 027. Krakal | 1 | 12 | 16 | 28 | - | 2 | 2 |

Sumber data: UPT Dikpora Kec. Alian

Tabel : 4.1.3. Banyaknya Sekolah Dasar (SD) Negeri di Kecamatan Alian dirinci menurut Banyaknya Sekolah, Murid, Lulusan, yang Putus Sekolah dan Guru menurut Status Kepegawaian per desa, 2012

| Desa | Sekolah | Murid | | | Guru | | |
|--------------------|-----------|--------------|--------------|--------------|------------|------------|------------|
| | | Laki-laki | Perempuan | Jumlah | Laki-laki | Perempuan | Jumlah |
| (1) | (2) | (3) | (4) | (5) | (6) | (7) | (8) |
| Tahun 2008 | 31 | *) | *) | 5,006 | *) | *) | 271 |
| Tahun 2009 | 30 | *) | *) | 4,875 | *) | *) | 290 |
| Tahun 2009 | 30 | *) | *) | 4,705 | *) | *) | 293 |
| Tahun 2011 | 29 | *) | *) | 4,544 | *) | *) | 274 |
| Jumlah | 28 | 4,156 | 3,656 | 7,812 | 192 | 256 | 448 |
| 011. Bojongsari | 1 | 135 | 138 | 273 | 7 | 11 | 18 |
| 012. Surotrunan | 2 | 343 | 316 | 659 | 16 | 19 | 35 |
| 013. Kambang Sari | 2 | 228 | 228 | 456 | 17 | 20 | 37 |
| 014. Jatimulyo | 1 | 291 | 248 | 539 | 6 | 9 | 15 |
| 015. Tanuharjo | 2 | 266 | 215 | 481 | 14 | 18 | 32 |
| 016. Karangtanjung | 2 | 357 | 313 | 670 | 16 | 20 | 36 |
| 017. Kemanggungan | 2 | 339 | 235 | 574 | 15 | 13 | 28 |
| 018. Kalijaya | 1 | 93 | 92 | 185 | 6 | 9 | 15 |
| 019. Karangkembang | 1 | 128 | 113 | 241 | 6 | 9 | 15 |
| 020. Seliling | 2 | 161 | 173 | 334 | 13 | 18 | 31 |
| 021. Tlogowulung | 1 | 141 | 116 | 257 | 6 | 9 | 15 |
| 023. Kaliputih | 1 | 128 | 123 | 251 | 6 | 9 | 15 |
| 024. Wonokromo | 3 | 443 | 368 | 811 | 21 | 30 | 51 |
| 025. Sawangan | 2 | 308 | 315 | 623 | 11 | 17 | 28 |
| 026. Kalirancang | 2 | 460 | 392 | 852 | 16 | 19 | 35 |
| 027. Krakal | 3 | 335 | 271 | 606 | 16 | 26 | 42 |

Sumber data: UPT Dikpora Kec. Alian

Tabel : 4.1.4. Banyaknya Sekolah Dasar (SD) Swasta di Kecamatan Alian dirinci menurut Banyaknya Sekolah, Murid, Lulusan, yang Putus Sekolah dan Guru menurut Status Kepegawaian per desa, 2012

| Desa | Sekolah | Murid | | | Guru | | |
|--------------------|---------|-----------|-----------|--------|-----------|-----------|--------|
| | | Laki-laki | Perempuan | Jumlah | Laki-laki | Perempuan | Jumlah |
| (1) | (2) | (3) | (4) | (5) | (6) | (7) | (8) |
| Tahun 2008 | - | - | - | - | - | - | - |
| Tahun 2009 | - | - | - | - | - | - | - |
| Tahun 2009 | - | - | - | - | - | - | - |
| Tahun 2011 | - | - | - | - | - | - | - |
| Jumlah | - | - | - | - | - | - | - |
| 011. Bojongsari | - | - | - | - | - | - | - |
| 012. Surotrunan | - | - | - | - | - | - | - |
| 013. Kambang Sari | - | - | - | - | - | - | - |
| 014. Jatimulyo | - | - | - | - | - | - | - |
| 015. Tanuharjo | - | - | - | - | - | - | - |
| 016. Karangtanjung | - | - | - | - | - | - | - |
| 017. Kemanggihan | - | - | - | - | - | - | - |
| 018. Kalijaya | - | - | - | - | - | - | - |
| 019. Karangembang | - | - | - | - | - | - | - |
| 020. Seliling | - | - | - | - | - | - | - |
| 021. Tlogowulung | - | - | - | - | - | - | - |
| 023. Kaliputih | - | - | - | - | - | - | - |
| 024. Wonokromo | - | - | - | - | - | - | - |
| 025. Sawangan | - | - | - | - | - | - | - |
| 026. Kalirancang | - | - | - | - | - | - | - |
| 027. Krakal | - | - | - | - | - | - | - |

Sumber data: UPT Dikpora Kec. Alian

Tabel : 4.1.5. Banyaknya Madrasah Ibtidaiyah (MI) Negeri di Kecamatan Alian dirinci menurut Banyaknya Sekolah, Murid, Lulusan, Putus Sekolah Serta Guru Tetap dan Tidak Tetap per desa, 2012

| Desa | Sekolah | Murid | | | Guru | | |
|--------------------|---------|-----------|-----------|--------|-----------|-----------|--------|
| | | Laki-laki | Perempuan | Jumlah | Laki-laki | Perempuan | Jumlah |
| (1) | (2) | (3) | (4) | (5) | (6) | (7) | (8) |
| Tahun 2008 | - | - | - | - | - | - | - |
| Tahun 2009 | - | - | - | - | - | - | - |
| Tahun 2009 | - | - | - | - | - | - | - |
| Tahun 2011 | - | - | - | - | - | - | - |
| Jumlah | - | - | - | - | - | - | - |
| 011. Bojongsari | - | - | - | - | - | - | - |
| 012. Surotrunan | - | - | - | - | - | - | - |
| 013. Kambang Sari | - | - | - | - | - | - | - |
| 014. Jatimulyo | - | - | - | - | - | - | - |
| 015. Tanuharjo | - | - | - | - | - | - | - |
| 016. Karangtanjung | - | - | - | - | - | - | - |
| 017. Kemanggihan | - | - | - | - | - | - | - |
| 018. Kalijaya | - | - | - | - | - | - | - |
| 019. Karangembang | - | - | - | - | - | - | - |
| 020. Seliling | - | - | - | - | - | - | - |
| 021. Tlogowulung | - | - | - | - | - | - | - |
| 023. Kaliputih | - | - | - | - | - | - | - |
| 024. Wonokromo | - | - | - | - | - | - | - |
| 025. Sawangan | - | - | - | - | - | - | - |
| 026. Kalirancang | - | - | - | - | - | - | - |
| 027. Krakal | - | - | - | - | - | - | - |

Sumber data: UPT Dikpora Kec. Alian

Tabel : 4.1.6. Banyaknya Madrasah Ibtidaiyah (MI) Swasta di Kecamatan Alian dirinci menurut Banyaknya Sekolah, Murid, Lulusan, Putus Sekolah Serta Guru Tetap dan Tidak Tetap per desa, 2012

| Desa | Sekolah | Murid | | | Guru | | |
|--------------------|-----------|--------------|--------------|--------------|-----------|------------|------------|
| | | Laki-laki | Perempuan | Jumlah | Laki-laki | Perempuan | Jumlah |
| (1) | (2) | (3) | (4) | (5) | (6) | (7) | (8) |
| Tahun 2008 | 14 | *) | *) | 1,771 | *) | *) | 153 |
| Tahun 2009 | 14 | *) | *) | 1,764 | *) | *) | 133 |
| Tahun 2009 | 14 | *) | *) | 1,712 | *) | *) | 140 |
| Tahun 2011 | 14 | *) | *) | 1,743 | *) | *) | 136 |
| Jumlah | 14 | 1,894 | 1,655 | 3,549 | 76 | 111 | 187 |
| 011. Bojongsari | 1 | 253 | 177 | 430 | 7 | 9 | 16 |
| 012. Surotrunan | 1 | 271 | 250 | 521 | 4 | 8 | 12 |
| 013. Kambang Sari | 1 | 239 | 190 | 429 | 8 | 9 | 17 |
| 014. Jatimulyo | - | - | - | - | - | - | - |
| 015. Tanuharjo | - | - | - | - | - | - | - |
| 016. Karangtanjung | - | - | - | - | - | - | - |
| 017. Kemanggungan | 2 | 189 | 201 | 390 | 9 | 15 | 24 |
| 018. Kalijaya | 1 | 129 | 111 | 240 | 6 | 9 | 15 |
| 019. Karangembang | 1 | 106 | 109 | 215 | 6 | 8 | 14 |
| 020. Seliling | 1 | 117 | 87 | 204 | 6 | 8 | 14 |
| 021. Tlogowulung | 2 | 252 | 210 | 462 | 10 | 17 | 27 |
| 023. Kaliputih | - | - | - | - | - | - | - |
| 024. Wonokromo | 1 | 100 | 86 | 186 | 4 | 7 | 11 |
| 025. Sawangan | 1 | 85 | 71 | 156 | 4 | 6 | 10 |
| 026. Kalirancang | 1 | 60 | 64 | 124 | 6 | 8 | 14 |
| 027. Krakal | 1 | 93 | 99 | 192 | 6 | 7 | 13 |

Sumber data: UPT Dikpora Kec. Alian

Tabel : 4.1.7. Banyaknya Sekolah Lanjutan Tingkat Pertama (SLTP) Negeri di Kecamatan Alian dirinci menurut Banyaknya Sekolah, Murid, Lulusan, Putus Sekolah Serta Guru per desa, 2012

| Desa | Sekolah | Murid | | | Guru | | |
|--------------------|----------|------------|------------|--------------|-----------|-----------|-----------|
| | | Laki-laki | Perempuan | Jumlah | Laki-laki | Perempuan | Jumlah |
| (1) | (2) | (3) | (4) | (5) | (6) | (7) | (8) |
| Tahun 2008 | 3 | *) | *) | 1,304 | *) | *) | 76 |
| Tahun 2009 | 3 | *) | *) | 1,304 | *) | *) | 76 |
| Tahun 2009 | 3 | *) | *) | 1,447 | *) | *) | 70 |
| Tahun 2011 | 3 | *) | *) | 1,481 | *) | *) | 70 |
| Jumlah | 3 | 605 | 603 | 1,208 | 52 | 25 | 77 |
| 011. Bojongsari | - | - | - | - | - | - | - |
| 012. Surotrunan | - | - | - | - | - | - | - |
| 013. Kambang Sari | - | - | - | - | - | - | - |
| 014. Jatimulyo | - | - | - | - | - | - | - |
| 015. Tanuharjo | 1 | 178 | 127 | 305 | 19 | 9 | 28 |
| 016. Karangtanjung | - | - | - | - | - | - | - |
| 017. Kemanggihan | - | - | - | - | - | - | - |
| 018. Kalijaya | - | - | - | - | - | - | - |
| 019. Karangembang | - | - | - | - | - | - | - |
| 020. Seliling | - | - | - | - | - | - | - |
| 021. Tlogowulung | - | - | - | - | - | - | - |
| 023. Kaliputih | - | - | - | - | - | - | - |
| 024. Wonokromo | - | - | - | - | - | - | - |
| 025. Sawangan | 1 | 42 | 40 | 82 | 12 | 6 | 18 |
| 026. Kalirancang | - | - | - | - | - | - | - |
| 027. Krakal | 1 | 385 | 436 | 821 | 21 | 10 | 31 |

Sumber data: UPT Dikpora Kec. Alian

Tabel : 4.1.8. Banyaknya Sekolah Lanjutan Tingkat Pertama (SLTP) Swasta di Kecamatan Alian dirinci menurut Banyaknya Sekolah, Murid, Lulusan, Putus Sekolah, Serta Guru per desa, 2012

| Desa | Sekolah | Murid | | | Guru | | |
|--------------------|----------|------------|------------|------------|-----------|-----------|-----------|
| | | Laki-laki | Perempuan | Jumlah | Laki-laki | Perempuan | Jumlah |
| (1) | (2) | (3) | (4) | (5) | (6) | (7) | (8) |
| Tahun 2008 | 4 | *) | *) | 695 | *) | *) | 60 |
| Tahun 2009 | 4 | *) | *) | 691 | *) | *) | 59 |
| Tahun 2009 | 4 | *) | *) | 582 | *) | *) | 56 |
| Tahun 2011 | 4 | *) | *) | 533 | *) | *) | 54 |
| Jumlah | 4 | 248 | 187 | 435 | 51 | 25 | 76 |
| 011. Bojongsari | - | - | - | - | - | - | - |
| 012. Surotrunan | - | - | - | - | - | - | - |
| 013. Kambang Sari | - | - | - | - | - | - | - |
| 014. Jatimulyo | - | - | - | - | - | - | - |
| 015. Tanuharjo | - | - | - | - | - | - | - |
| 016. Karangtanjung | - | - | - | - | - | - | - |
| 017. Kemanggihan | - | - | - | - | - | - | - |
| 018. Kalijaya | 1 | 24 | 11 | 35 | 12 | 4 | 16 |
| 019. Karangembang | - | - | - | - | - | - | - |
| 020. Seliling | - | - | - | - | - | - | - |
| 021. Tlogowulung | - | - | - | - | - | - | - |
| 023. Kaliputih | 1 | 67 | 52 | 119 | 9 | 5 | 14 |
| 024. Wonokromo | - | - | - | - | - | - | - |
| 025. Sawangan | - | - | - | - | - | - | - |
| 026. Kalirancang | - | - | - | - | - | - | - |
| 027. Krakal | 2 | 157 | 124 | 281 | 30 | 16 | 46 |

Sumber data: UPT Dikpora Kec. Alian

Tabel : 4.1.9. Banyaknya Madrasah Tsanawiyah (MTs) Negeri di Kecamatan Alian dirinci menurut Banyaknya Sekolah, Murid, Lulusan, Putus Sekolah Serta Guru Tetap dan Tidak Tetap per desa, 2012

| Desa | Sekolah | Murid | | | Guru | | |
|--------------------|---------|-----------|-----------|--------|-----------|-----------|--------|
| | | Laki-laki | Perempuan | Jumlah | Laki-laki | Perempuan | Jumlah |
| (1) | (2) | (3) | (4) | (5) | (6) | (7) | (8) |
| Tahun 2008 | - | - | - | - | - | - | - |
| Tahun 2009 | - | - | - | - | - | - | - |
| Tahun 2009 | - | - | - | - | - | - | - |
| Tahun 2011 | - | - | - | - | - | - | - |
| Jumlah | - | - | - | - | - | - | - |
| 011. Bojongsari | - | - | - | - | - | - | - |
| 012. Surotrunan | - | - | - | - | - | - | - |
| 013. Kambang Sari | - | - | - | - | - | - | - |
| 014. Jatimulyo | - | - | - | - | - | - | - |
| 015. Tanuharjo | - | - | - | - | - | - | - |
| 016. Karangtanjung | - | - | - | - | - | - | - |
| 017. Kemanggihan | - | - | - | - | - | - | - |
| 018. Kalijaya | - | - | - | - | - | - | - |
| 019. Karangembang | - | - | - | - | - | - | - |
| 020. Seliling | - | - | - | - | - | - | - |
| 021. Tlogowulung | - | - | - | - | - | - | - |
| 023. Kaliputih | - | - | - | - | - | - | - |
| 024. Wonokromo | - | - | - | - | - | - | - |
| 025. Sawangan | - | - | - | - | - | - | - |
| 026. Kalirancang | - | - | - | - | - | - | - |
| 027. Krakal | - | - | - | - | - | - | - |

Sumber data: UPT Dikpora Kec. Alian

Tabel : 4.1.10. Banyaknya Madrasah Tsanawiyah (MTs) Swasta di Kecamatan Alian dirinci menurut Banyaknya Sekolah, Murid, Lulusan, Putus Sekolah Serta Guru Tetap dan Tidak Tetap per desa, 2012

| Desa | Sekolah | Murid | | | Guru | | |
|--------------------|----------|------------|------------|--------------|------------|-----------|------------|
| | | Laki-laki | Perempuan | Jumlah | Laki-laki | Perempuan | Jumlah |
| (1) | (2) | (3) | (4) | (5) | (6) | (7) | (8) |
| <i>Tahun 2008</i> | 8 | *) | *) | 1,040 | *) | *) | 101 |
| <i>Tahun 2009</i> | 8 | *) | *) | 1,091 | *) | *) | 115 |
| <i>Tahun 2009</i> | 9 | *) | *) | 1,097 | *) | *) | 106 |
| <i>Tahun 2011</i> | 8 | *) | *) | 992 | *) | *) | 87 |
| Jumlah | 8 | 523 | 498 | 1,021 | 121 | 54 | 175 |
| 011. Bojongsari | 1 | 60 | 46 | 106 | 12 | 6 | 18 |
| 012. Surotrunan | - | - | - | - | - | - | - |
| 013. Kambang Sari | 1 | 61 | 66 | 127 | 17 | 6 | 23 |
| 014. Jatimulyo | - | - | - | - | - | - | - |
| 015. Tanuharjo | - | - | - | - | - | - | - |
| 016. Karangtanjung | - | - | - | - | - | - | - |
| 017. Kemanggihan | 1 | 110 | 90 | 200 | 19 | 8 | 27 |
| 018. Kalijaya | - | - | - | - | - | - | - |
| 019. Karangembang | 1 | 129 | 108 | 237 | 16 | 8 | 24 |
| 020. Seliling | 1 | 28 | 36 | 64 | 11 | 5 | 16 |
| 021. Tlogowulung | 1 | 53 | 72 | 125 | 16 | 6 | 22 |
| 023. Kaliputih | - | - | - | - | - | - | - |
| 024. Wonokromo | 2 | 82 | 80 | 162 | 30 | 15 | 45 |
| 025. Sawangan | - | - | - | - | - | - | - |
| 026. Kalirancang | - | - | - | - | - | - | - |
| 027. Krakal | - | - | - | - | - | - | - |

Sumber data: UPT Dikpora Kec. Alian

Tabel : 4.1.11. Banyaknya Sekolah Menengah Umum (SMU) Negeri di Kecamatan Alian dirinci menurut Banyaknya Sekolah, Murid, Lulusan, Putus Sekolah Serta Guru Tetap dan Tidak Tetap per desa, 2012

| Desa | Sekolah | Murid | | | Guru | | |
|--------------------|----------|------------|------------|------------|-----------|-----------|-----------|
| | | Laki-laki | Perempuan | Jumlah | Laki-laki | Perempuan | Jumlah |
| (1) | (2) | (3) | (4) | (5) | (6) | (7) | (8) |
| Tahun 2008 | - | *) | *) | - | *) | *) | - |
| Tahun 2009 | 1 | *) | *) | 120 | *) | *) | 7 |
| Tahun 2009 | 1 | *) | *) | 239 | *) | *) | 17 |
| Tahun 2011 | 1 | *) | *) | 422 | *) | *) | 19 |
| Jumlah | 1 | 121 | 122 | 243 | 18 | 11 | 29 |
| 011. Bojongsari | - | - | - | - | - | - | - |
| 012. Surotrunan | - | - | - | - | - | - | - |
| 013. Kambang Sari | - | - | - | - | - | - | - |
| 014. Jatimulyo | - | - | - | - | - | - | - |
| 015. Tanuharjo | - | - | - | - | - | - | - |
| 016. Karangtanjung | - | - | - | - | - | - | - |
| 017. Kemanguhan | - | - | - | - | - | - | - |
| 018. Kalijaya | - | - | - | - | - | - | - |
| 019. Karangembang | - | - | - | - | - | - | - |
| 020. Seliling | - | - | - | - | - | - | - |
| 021. Tlogowulung | - | - | - | - | - | - | - |
| 023. Kaliputih | - | - | - | - | - | - | - |
| 024. Wonokromo | 1 | 121 | 122 | 243 | 18 | 11 | 29 |
| 025. Sawangan | - | - | - | - | - | - | - |
| 026. Kalirancang | - | - | - | - | - | - | - |
| 027. Krakal | - | - | - | - | - | - | - |

Sumber data: UPT Dikpora Kec. Alian

Tabel : 4.1.12. Banyaknya Sekolah Menengah Umum (SMU) Swasta di Kecamatan Alian dirinci menurut Banyaknya Sekolah, Murid, Lulusan, Putus Sekolah Serta Guru Tetap dan Tidak Tetap per desa, 2012

| Desa | Sekolah | Murid | | | Guru | | |
|--------------------|---------|-----------|-----------|--------|-----------|-----------|--------|
| | | Laki-laki | Perempuan | Jumlah | Laki-laki | Perempuan | Jumlah |
| (1) | (2) | (3) | (4) | (5) | (6) | (7) | (8) |
| Tahun 2008 | - | - | - | - | - | - | - |
| Tahun 2009 | - | - | - | - | - | - | - |
| Tahun 2009 | - | - | - | - | - | - | - |
| Tahun 2011 | - | - | - | - | - | - | - |
| Jumlah | - | - | - | - | - | - | - |
| 011. Bojongsari | - | - | - | - | - | - | - |
| 012. Surotrunan | - | - | - | - | - | - | - |
| 013. Kambang Sari | - | - | - | - | - | - | - |
| 014. Jatimulyo | - | - | - | - | - | - | - |
| 015. Tanuharjo | - | - | - | - | - | - | - |
| 016. Karangtanjung | - | - | - | - | - | - | - |
| 017. Kemanguhan | - | - | - | - | - | - | - |
| 018. Kalijaya | - | - | - | - | - | - | - |
| 019. Karangembang | - | - | - | - | - | - | - |
| 020. Seliling | - | - | - | - | - | - | - |
| 021. Tlogowulung | - | - | - | - | - | - | - |
| 023. Kaliputih | - | - | - | - | - | - | - |
| 024. Wonokromo | - | - | - | - | - | - | - |
| 025. Sawangan | - | - | - | - | - | - | - |
| 026. Kalirancang | - | - | - | - | - | - | - |
| 027. Krakal | - | - | - | - | - | - | - |

Sumber data: UPT Dikpora Kec. Alian

Tabel : 4.1.13. Banyaknya Sekolah Menengah Kejuruan (SMK) Negeri di Kecamatan Alian dirinci menurut Banyaknya Sekolah, Murid, Lulusan, Putus Sekolah Serta Guru Tetap dan Tidak Tetap per desa, 2012

| Desa | Sekolah | Murid | | | Guru | | |
|--------------------|---------|-----------|-----------|--------|-----------|-----------|--------|
| | | Laki-laki | Perempuan | Jumlah | Laki-laki | Perempuan | Jumlah |
| (1) | (2) | (3) | (4) | (5) | (6) | (7) | (8) |
| Tahun 2008 | - | - | - | - | - | - | - |
| Tahun 2009 | - | - | - | - | - | - | - |
| Tahun 2009 | - | - | - | - | - | - | - |
| Tahun 2011 | - | - | - | - | - | - | - |
| Jumlah | - | - | - | - | - | - | - |
| 011. Bojongsari | - | - | - | - | - | - | - |
| 012. Surotrunan | - | - | - | - | - | - | - |
| 013. Kambang Sari | - | - | - | - | - | - | - |
| 014. Jatimulyo | - | - | - | - | - | - | - |
| 015. Tanuharjo | - | - | - | - | - | - | - |
| 016. Karangtanjung | - | - | - | - | - | - | - |
| 017. Kemanggihan | - | - | - | - | - | - | - |
| 018. Kalijaya | - | - | - | - | - | - | - |
| 019. Karangembang | - | - | - | - | - | - | - |
| 020. Seliling | - | - | - | - | - | - | - |
| 021. Tlogowulung | - | - | - | - | - | - | - |
| 023. Kaliputih | - | - | - | - | - | - | - |
| 024. Wonokromo | - | - | - | - | - | - | - |
| 025. Sawangan | - | - | - | - | - | - | - |
| 026. Kalirancang | - | - | - | - | - | - | - |
| 027. Krakal | - | - | - | - | - | - | - |

Sumber data: UPT Dikpora Kec. Alian

Tabel : 4.1.14. Banyaknya Sekolah Menengah Kejuruan (SMK) Swasta di Kecamatan Alian dirinci menurut Banyaknya Sekolah, Murid, Lulusan, Putus Sekolah Serta Guru Tetap dan Tidak Tetap per desa, 2012

| Desa | Sekolah | Murid | | | Guru | | |
|--------------------|----------|------------|-----------|------------|-----------|-----------|-----------|
| | | Laki-laki | Perempuan | Jumlah | Laki-laki | Perempuan | Jumlah |
| (1) | (2) | (3) | (4) | (5) | (6) | (7) | (8) |
| Tahun 2008 | 2 | *) | *) | 478 | *) | *) | 36 |
| Tahun 2009 | 2 | *) | *) | 348 | *) | *) | 28 |
| Tahun 2009 | 2 | *) | *) | 403 | *) | *) | 28 |
| Tahun 2011 | 2 | *) | *) | 490 | *) | *) | 31 |
| Jumlah | 2 | 400 | 96 | 465 | 24 | 14 | 38 |
| 011. Bojongsari | - | - | - | - | - | - | - |
| 012. Surotrunan | - | - | - | - | - | - | - |
| 013. Kambangsari | - | - | - | - | - | - | - |
| 014. Jatimulyo | - | - | - | - | - | - | - |
| 015. Tanuharjo | - | - | - | - | - | - | - |
| 016. Karangtanjung | - | - | - | - | - | - | - |
| 017. Kemanggihan | - | - | - | - | - | - | - |
| 018. Kalijaya | - | - | - | - | - | - | - |
| 019. Karangkembang | - | - | - | - | - | - | - |
| 020. Seliling | - | - | - | - | - | - | - |
| 021. Tlogowulung | - | - | - | - | - | - | - |
| 023. Kaliputih | - | - | - | - | - | - | - |
| 024. Wonokromo | - | - | - | - | - | - | - |
| 025. Sawangan | - | - | - | - | - | - | - |
| 026. Kalirancang | 1 | 368 | 36 | 404 | 9 | 6 | 15 |
| 027. Krakal | 1 | 32 | 60 | 61 | 15 | 8 | 23 |

Sumber data: UPT Dikpora Kec. Alian

Tabel : 4.1.15. Banyaknya Madrasah Aliah (MA) Negeri di Kecamatan Alian per desa, Banyaknya Sekolah, Murid, Lulusan, Putus Sekolah Serta Guru Tetap dan Tidak Tetap, 2012

| Desa | Sekolah | Murid | | | Guru | | |
|--------------------|---------|-----------|-----------|--------|-----------|-----------|--------|
| | | Laki-laki | Perempuan | Jumlah | Laki-laki | Perempuan | Jumlah |
| (1) | (2) | (3) | (4) | (5) | (6) | (7) | (8) |
| Tahun 2008 | - | - | - | - | - | - | - |
| Tahun 2009 | - | - | - | - | - | - | - |
| Tahun 2009 | - | - | - | - | - | - | - |
| Tahun 2011 | - | - | - | - | - | - | - |
| Jumlah | - | - | - | - | - | - | - |
| 011. Bojongsari | - | - | - | - | - | - | - |
| 012. Surotrunan | - | - | - | - | - | - | - |
| 013. Kambang Sari | - | - | - | - | - | - | - |
| 014. Jatimulyo | - | - | - | - | - | - | - |
| 015. Tanuharjo | - | - | - | - | - | - | - |
| 016. Karangtanjung | - | - | - | - | - | - | - |
| 017. Kemanggihan | - | - | - | - | - | - | - |
| 018. Kalijaya | - | - | - | - | - | - | - |
| 019. Karangkembang | - | - | - | - | - | - | - |
| 020. Seliling | - | - | - | - | - | - | - |
| 021. Tlogowulung | - | - | - | - | - | - | - |
| 023. Kaliputih | - | - | - | - | - | - | - |
| 024. Wonokromo | - | - | - | - | - | - | - |
| 025. Sawangan | - | - | - | - | - | - | - |
| 026. Kalirancang | - | - | - | - | - | - | - |
| 027. Krakal | - | - | - | - | - | - | - |

Sumber data: UPT Dikpora Kec. Alian

Tabel : 4.1.16. Banyaknya Madrasah Aliah (MA) Swasta di Kecamatan Alian per desa, Banyaknya Sekolah, Murid, Lulusan, Putus Sekolah Serta Guru Tetap dan Tidak Tetap, 2012

| Desa | Sekolah | Murid | | | Guru | | |
|--------------------|----------|-----------|-----------|-----------|-----------|-----------|-----------|
| | | Laki-laki | Perempuan | Jumlah | Laki-laki | Perempuan | Jumlah |
| (1) | (2) | (3) | (4) | (5) | (6) | (7) | (8) |
| Tahun 2008 | - | *) | *) | - | *) | *) | - |
| Tahun 2009 | - | *) | *) | - | *) | *) | - |
| Tahun 2009 | 1 | *) | *) | 35 | *) | *) | 5 |
| Tahun 2011 | 1 | *) | *) | 38 | *) | *) | 4 |
| Jumlah | 1 | 13 | 16 | 29 | 17 | 7 | 24 |
| 011. Bojongsari | - | - | - | - | - | - | - |
| 012. Surotrunan | - | - | - | - | - | - | - |
| 013. Kambang Sari | 1 | 13 | 16 | 29 | 17 | 7 | 24 |
| 014. Jatimulyo | - | - | - | - | - | - | - |
| 015. Tanuharjo | - | - | - | - | - | - | - |
| 016. Karangtanjung | - | - | - | - | - | - | - |
| 017. Kemanggihan | - | - | - | - | - | - | - |
| 018. Kalijaya | - | - | - | - | - | - | - |
| 019. Karangembang | - | - | - | - | - | - | - |
| 020. Seliling | - | - | - | - | - | - | - |
| 021. Tlogowulung | - | - | - | - | - | - | - |
| 023. Kaliputih | - | - | - | - | - | - | - |
| 024. Wonokromo | - | - | - | - | - | - | - |
| 025. Sawangan | - | - | - | - | - | - | - |
| 026. Kalirancang | - | - | - | - | - | - | - |
| 027. Krakal | - | - | - | - | - | - | - |

Sumber data: UPT Dikpora Kec. Alian

Tabel : 4.1.17. Banyaknya Pondok Pesantren, Santri dan Guru/Ustad di Kecamatan Alian per desa, 2012

| Desa | Pondok Pesantren | Santri | | | Guru/Ustad |
|--------------------|------------------|-----------|-----------|------------|------------|
| | | Laki-laki | Perempuan | Jumlah | |
| (1) | (2) | (3) | (4) | (5) | (6) |
| Tahun 2008 | 4 | 94 | 111 | 205 | 15 |
| Tahun 2009 | 3 | 80 | 91 | 171 | 24 |
| Tahun 2009 | 3 | 81 | 91 | 172 | 17 |
| Tahun 2011 | 3 | 90 | 81 | 171 | 16 |
| Jumlah | 3 | 75 | 80 | 155 | 20 |
| 011. Bojongsari | - | - | - | - | - |
| 012. Surotrunan | - | - | - | - | - |
| 013. Kambang Sari | - | - | - | - | - |
| 014. Jatimulyo | - | - | - | - | - |
| 015. Tanuharjo | - | - | - | - | - |
| 016. Karangtanjung | - | - | - | - | - |
| 017. Kemanggihan | - | - | - | - | - |
| 018. Kalijaya | - | - | - | - | - |
| 019. Karangkembang | - | - | - | - | - |
| 020. Seliling | - | - | - | - | - |
| 021. Tlogowulung | - | - | - | - | - |
| 023. Kaliputih | - | - | - | - | - |
| 024. Wonokromo | - | - | - | - | - |
| 025. Sawangan | 3 | 75 | 80 | 155 | 20 |
| 026. Kalirancang | - | - | - | - | - |
| 027. Krakal | - | - | - | - | - |

Sumber data: KSK

Tabel : 4.2.1. Banyaknya Tempat Ibadah di Kecamatan Alian per desa dan Jenis Tempat Ibadah, 2012

| Desa | Masjid | Langgar/ Mushola | Gereja | Vihara | Pura | Klenteng |
|--------------------|-----------|---------------------|----------|----------|------|----------|
| (1) | (2) | (3) | (4) | (5) | (6) | (7) |
| <i>Tahun 2008</i> | 67 | 247 | 1 | 1 | - | - |
| <i>Tahun 2009</i> | 67 | 253 | 2 | 1 | - | - |
| <i>Tahun 2009</i> | 67 | 253 | 2 | 1 | - | - |
| <i>Tahun 2011</i> | 67 | 253 | 2 | 1 | - | - |
| Jumlah | 65 | 257 | 1 | 1 | - | - |
| 011. Bojongsari | 3 | 22 | - | - | - | - |
| 012. Surotrunan | 4 | 16 | - | 1 | - | - |
| 013. Kambang Sari | 2 | 11 | 1 | - | - | - |
| 014. Jatimulyo | 1 | 13 | - | - | - | - |
| 015. Tanuharjo | 2 | 18 | - | - | - | - |
| 016. Karangtanjung | 3 | 8 | - | - | - | - |
| 017. Kemanggihan | 6 | 30 | - | - | - | - |
| 018. Kalijaya | 4 | 6 | - | - | - | - |
| 019. Karangembang | 5 | 23 | - | - | - | - |
| 020. Seliling | 3 | 16 | - | - | - | - |
| 021. Tlogowulung | 5 | 22 | - | - | - | - |
| 023. Kaliputih | 3 | 6 | - | - | - | - |
| 024. Wonokromo | 7 | 26 | - | - | - | - |
| 025. Sawangan | 4 | 6 | - | - | - | - |
| 026. Kalirancang | 8 | 18 | - | - | - | - |
| 027. Krakal | 5 | 16 | - | - | - | - |

Sumber data: KSK

Tabel : 4.2.2. Banyaknya Nikah, Talak, Cerai dan Rujuk (NCR) di Kecamatan Alian per desa, 2012

| Desa | Nikah | Talak | Cerai | Rujuk |
|-------------------|------------|----------|-----------|----------|
| (1) | (2) | (3) | (4) | (5) |
| <i>Tahun 2008</i> | 787 | 35 | 48 | - |
| <i>Tahun 2009</i> | 810 | 49 | 60 | - |
| <i>Tahun 2009</i> | 732 | 16 | 48 | - |
| <i>Tahun 2011</i> | 741 | 50 | 102 | - |
| Jumlah | 700 | 7 | 42 | - |
| 011. Bojongsari | 35 | 2 | 3 | - |
| 012. Surotrunan | 38 | 1 | 2 | - |
| 013. Kambang Sari | 42 | - | 2 | - |
| 014. Jatimulyo | 27 | - | 1 | - |
| 015. Tanuharjo | 32 | - | 4 | - |
| 016. Karanganjung | 30 | 1 | 4 | - |
| 017. Kemungguhan | 61 | - | 5 | - |
| 018. Kalijaya | 35 | - | - | - |
| 019. Karangembang | 46 | 1 | 4 | - |
| 020. Seliling | 38 | - | 3 | - |
| 021. Tlogowulung | 61 | - | 4 | - |
| 023. Kaliputih | 26 | - | 1 | - |
| 024. Wonokromo | 67 | - | 2 | - |
| 025. Sawangan | 24 | 1 | 3 | - |
| 026. Kalirancang | 82 | 1 | 3 | - |
| 027. Krakal | 56 | - | 1 | - |

Sumber data: KUA Kec. Alian

Tabel : 4.3.1. Banyaknya Rumah Sakit, Balai Pengobatan/Rumah Bersalin (BP/RB), Puskesmas dan Puskesmas Pembantu Serta Banyaknya Tempat Tidur Bagi yang Menerima Rawat Inap di Kecamatan Alian per desa, 2012

| Desa | Rumah Sakit | | Puskesmas Perawatan | | Puskesmas Non Perawatan | Puskesmas Pembantu |
|--------------------|-------------|--------------|---------------------|--------------|-------------------------|--------------------|
| | Jumlah | Tempat Tidur | Jumlah | Tempat Tidur | | |
| (1) | (2) | (3) | (4) | (5) | (6) | (7) |
| Tahun 2008 | - | - | - | - | 2 | 3 |
| Tahun 2009 | - | - | 1 | 15 | 1 | 4 |
| Tahun 2009 | - | - | 1 | 15 | 1 | 3 |
| Tahun 2011 | - | - | 1 | 22 | 2 | 2 |
| Jumlah | - | - | 1 | 25 | 1 | 6 |
| 011. Bojongsari | - | - | - | - | - | - |
| 012. Surotrunan | - | - | - | - | - | 1 |
| 013. Kambang Sari | - | - | - | - | - | - |
| 014. Jatimulyo | - | - | - | - | - | - |
| 015. Tanuharjo | - | - | - | - | 1 | - |
| 016. Karangtanjung | - | - | - | - | - | - |
| 017. Kemanguhan | - | - | - | - | - | 1 |
| 018. Kalijaya | - | - | - | - | - | - |
| 019. Karangembang | - | - | - | - | - | - |
| 020. Seliling | - | - | - | - | - | 1 |
| 021. Tlogowulung | - | - | - | - | - | - |
| 023. Kaliputih | - | - | - | - | - | 1 |
| 024. Wonokromo | - | - | - | - | - | 1 |
| 025. Sawangan | - | - | - | - | - | 1 |
| 026. Kalirancang | - | - | - | - | - | - |
| 027. Krakal | - | - | 1 | 25 | - | - |

Sumber data: Puskesmas Alian I

Tabel : 4.3.2. Banyaknya Tenaga Kesehatan yang berada di Kecamatan Alian per desa, 2012

| Desa | Dokter | Bidan | Mantri / Perawat | Jumlah |
|--------------------|----------|-----------|------------------|-----------|
| (1) | (2) | (3) | (4) | (4) |
| <i>Tahun 2008</i> | 2 | 19 | 14 | 35 |
| <i>Tahun 2009</i> | 2 | 19 | 18 | 39 |
| <i>Tahun 2009</i> | 3 | 19 | 20 | 42 |
| <i>Tahun 2011</i> | 3 | 19 | 25 | 47 |
| Jumlah | 3 | 17 | 24 | 44 |
| 011. Bojongsari | - | 1 | - | 1 |
| 012. Surotrunan | - | 1 | 4 | 5 |
| 013. Kambang Sari | - | 1 | - | 1 |
| 014. Jatimulyo | - | 2 | - | 2 |
| 015. Tanuharjo | 1 | 1 | 2 | 4 |
| 016. Karangtanjung | - | 1 | - | 1 |
| 017. Kemanggihan | - | 2 | - | 2 |
| 018. Kalijaya | - | 1 | 2 | 3 |
| 019. Karangembang | - | 1 | 1 | 2 |
| 020. Seliling | - | 1 | 1 | 2 |
| 021. Tlogowulung | - | 1 | - | 1 |
| 023. Kaliputih | - | - | 2 | 2 |
| 024. Wonokromo | - | 1 | 3 | 4 |
| 025. Sawangan | - | 1 | 2 | 3 |
| 026. Kalirancang | - | 1 | 2 | 3 |
| 027. Krakal | 2 | 1 | 5 | 8 |

Sumber data: Puskesmas Alian I

Tabel : 4.3.3. Banyaknya Posyandu dan Balita yang Ditimbang di Kecamatan Alian per desa, 2012

| Desa | Posyandu | | Balita Yang Ditimbang |
|--------------------|-----------|-----------|-----------------------|
| | Jumlah | Melapor | |
| (1) | (2) | (3) | (4) |
| Tahun 2008 | 101 | 91 | 3,886 |
| Tahun 2009 | 91 | 91 | 3,013 |
| Tahun 2009 | 90 | 90 | 3,457 |
| Tahun 2011 | 90 | 90 | 3,542 |
| Jumlah | 85 | 85 | 3,777 |
| 011. Bojongsari | 6 | 6 | 244 |
| 012. Surotrunan | 5 | 5 | 272 |
| 013. Kambang Sari | 7 | 7 | 234 |
| 014. Jatimulyo | 6 | 6 | 230 |
| 015. Tanuharjo | 6 | 6 | 174 |
| 016. Karangtanjung | 5 | 5 | 195 |
| 017. Kemanguhan | 2 | 2 | 301 |
| 018. Kalijaya | 5 | 5 | 153 |
| 019. Karangembang | 4 | 4 | 244 |
| 020. Seliling | 4 | 4 | 149 |
| 021. Tlogowulung | 7 | 7 | 248 |
| 023. Kaliputih | 5 | 5 | 109 |
| 024. Wonokromo | 5 | 5 | 325 |
| 025. Sawangan | 5 | 5 | 191 |
| 026. Kalirancang | 8 | 8 | 402 |
| 027. Krakal | 5 | 5 | 306 |

Sumber data: Puskesmas Alian I

Tabel : 4.3.4. Banyaknya Balita di Kecamatan Alian yang Ditimbang dan Memiliki Kartu Menuju Sehat (KMS) Serta yang Ditimbang di Posyandu per desa, 2012

| Desa | Banyaknya Balita | | | |
|--------------------|------------------|--------------|-----------------------|----------------|
| | Jumlah | Memiliki KMS | Ditimbang di Posyandu | Ditimbang Naik |
| (1) | (2) | (3) | (4) | (5) |
| <i>Tahun 2008</i> | 4,420 | 4,420 | 3,886 | 2,420 |
| <i>Tahun 2009</i> | 4,541 | 4,541 | 3,013 | 2,109 |
| <i>Tahun 2009</i> | 4,629 | 4,629 | 3,457 | 2,413 |
| <i>Tahun 2011</i> | 4,706 | 4,706 | 3,542 | 2,678 |
| Jumlah | 4,584 | 4,584 | 3,777 | 2,841 |
| 011. Bojongsari | 296 | 296 | 244 | 183 |
| 012. Surotrunan | 330 | 330 | 272 | 205 |
| 013. Kambang Sari | 284 | 284 | 234 | 176 |
| 014. Jatimulyo | 279 | 279 | 230 | 173 |
| 015. Tanuharjo | 211 | 211 | 174 | 131 |
| 016. Karangtanjung | 237 | 237 | 195 | 147 |
| 017. Kemanggihan | 365 | 365 | 301 | 226 |
| 018. Kalijaya | 185 | 185 | 153 | 115 |
| 019. Karangembang | 296 | 296 | 244 | 183 |
| 020. Seliling | 181 | 181 | 149 | 112 |
| 021. Tlogowulung | 302 | 302 | 248 | 187 |
| 023. Kaliputih | 132 | 132 | 109 | 82 |
| 024. Wonokromo | 395 | 395 | 325 | 245 |
| 025. Sawangan | 232 | 232 | 191 | 144 |
| 026. Kalirancang | 488 | 488 | 402 | 302 |
| 027. Krakal | 371 | 371 | 306 | 230 |

Sumber data: Puskesmas Alian I

Tabel : 4.4.1. Banyaknya KK Pra Sejahtera, Sejahtera I, Sejahtera II, Sejahtera III dan Sejahtera III+ per desa, 2012

| Desa | Pra Sejahtera | Sejahtera I | Sejahtera II | Sejahtera III | Sejahtera III+ | Jumlah KK |
|--------------------|---------------|--------------|--------------|---------------|----------------|---------------|
| (1) | (2) | (3) | (4) | (5) | (6) | (7) |
| <i>Tahun 2008</i> | 6,115 | 2,385 | 4,820 | 3,309 | 127 | 16,756 |
| <i>Tahun 2009</i> | 5,551 | 2,478 | 5,008 | 3,930 | 151 | 17,118 |
| <i>Tahun 2009</i> | 5,436 | 2,665 | 5,232 | 4,054 | 186 | 17,573 |
| <i>Tahun 2011</i> | 5,374 | 2,506 | 5,217 | 4,619 | 147 | 17,863 |
| Jumlah | 4,921 | 1,962 | 5,163 | 4,676 | 221 | 16,943 |
| 011. Bojongsari | 390 | 111 | 292 | 342 | 5 | 1,140 |
| 012. Surotrunan | 601 | 159 | 366 | 267 | 2 | 1,395 |
| 013. Kambang Sari | 346 | 180 | 187 | 290 | 31 | 1,034 |
| 014. Jatimulyo | 152 | 112 | 379 | 118 | 8 | 769 |
| 015. Tanuharjo | 203 | 85 | 411 | 28 | 5 | 732 |
| 016. Karangtanjung | 148 | 144 | 196 | 193 | 23 | 704 |
| 017. Kemanguhan | 385 | 172 | 104 | 562 | 70 | 1,293 |
| 018. Kalijaya | 212 | 162 | 149 | 203 | 15 | 741 |
| 019. Karangembang | 379 | 70 | 542 | 68 | 9 | 1,068 |
| 020. Seliling | 357 | 75 | 304 | 14 | - | 750 |
| 021. Tlogowulung | 360 | 71 | 278 | 254 | 7 | 970 |
| 023. Kaliputih | 77 | 65 | 196 | 128 | 1 | 467 |
| 024. Wonokromo | 296 | 118 | 303 | 842 | 22 | 1,581 |
| 025. Sawangan | 264 | 109 | 391 | 141 | - | 905 |
| 026. Kalirancang | 410 | 179 | 536 | 833 | 22 | 1,980 |
| 027. Krakal | 341 | 150 | 529 | 393 | 1 | 1,414 |

Sumber data: UPT BPPKB Kec. Alian

Tabel : 4.4.2. Banyaknya Penyandang Cacat di Kecamatan Alian per desa dan Jenis Kecacatan, 2012

| Desa | Jenis Kecacatan | | | | | Jumlah |
|--------------------|-----------------|-------------|--------------|--------------|---------------|------------|
| | Cacat Tubuh | Cacat Netra | Cacat Wicara | Cacat Mental | Cacat lainnya | |
| (1) | (2) | (3) | (4) | (5) | (6) | (7) |
| Tahun 2008 | 56 | 41 | 36 | 70 | 72 | 275 |
| Tahun 2009 | 56 | 41 | 36 | 70 | 72 | 275 |
| Tahun 2009 | 74 | 53 | 60 | 72 | 73 | 332 |
| Tahun 2011 | 82 | 49 | 37 | 74 | 73 | 279 |
| Jumlah | 56 | 51 | 55 | 82 | 71 | 315 |
| 011. Bojongsari | 2 | 3 | 4 | 2 | 4 | 15 |
| 012. Surotrunan | 1 | 3 | 6 | 14 | 3 | 27 |
| 013. Kambangsari | - | 3 | 5 | - | 4 | 12 |
| 014. Jatimulyo | 4 | - | 4 | 4 | 4 | 16 |
| 015. Tanuharjo | - | 5 | 1 | 9 | 1 | 16 |
| 016. Karangtanjung | 18 | 5 | 2 | 1 | 6 | 32 |
| 017. Kemanguhan | 4 | 2 | 3 | 6 | 1 | 16 |
| 018. Kalijaya | - | 3 | 5 | 1 | 6 | 15 |
| 019. Karangkembang | 15 | 9 | 3 | 7 | 2 | 36 |
| 020. Seliling | 2 | 2 | 2 | 3 | 7 | 16 |
| 021. Tlogowulung | 7 | 4 | 4 | 6 | 9 | 30 |
| 023. Kaliputih | - | 1 | - | 1 | 7 | 9 |
| 024. Wonokromo | 2 | 2 | 5 | 6 | 5 | 20 |
| 025. Sawangan | 1 | 4 | 6 | 9 | 6 | 26 |
| 026. Kalirancang | - | 2 | 2 | 6 | 2 | 12 |
| 027. Krakal | - | 3 | 3 | 7 | 4 | 17 |

Sumber data: Sie Kesra Kec. Alian

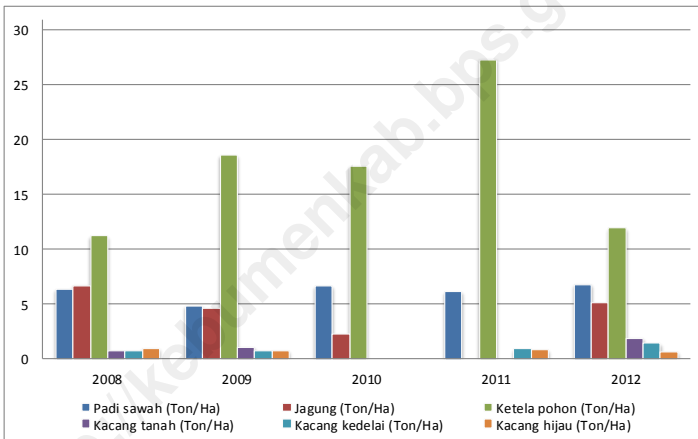
<http://kebumenkab.kps.go.id>

Bab V. PERTANIAN

BAB V. PERTANIAN

Sumber Daya Alam merupakan sumber pokok aktivitas penduduk di Kecamatan Alian khususnya, hal tersebut dapat kita buktikan dari sebagian besar penduduk bermata pencaharian bersumber dari sektor pertanian.

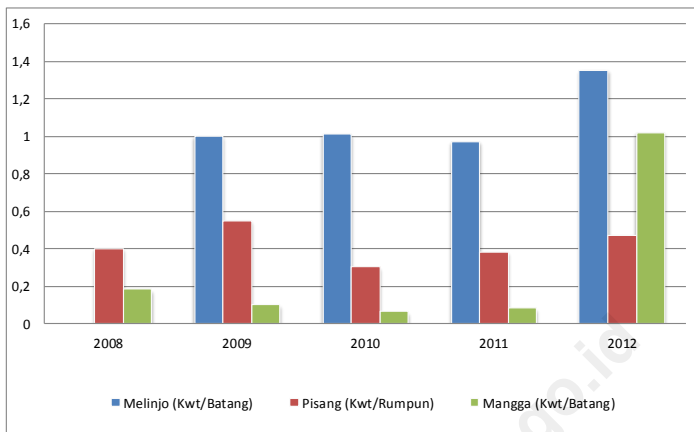
Kegiatan ekonomi dari sektor pertanian merupakan pondasi dasar yang terbesar rumah tangga penduduk di Kecamatan Alian adalah dari jenis tanaman padi dan palawija. Kondisi geografis yang terletak di sebagian besar wilayah pegunungan sangat mendukung sekali aktivitas penduduk untuk memperluas dalam sektor perkebunan dan hortikultura.



Grafik 11.
*Produktivitas Tanaman Bahan Makanan di Kecamatan Alian
tahun 2008 - 2012*

Penggunaan lahan dan luas Panen berbagai jenis tanaman dalam sektor pertanian padi dan palawija, perkebunan, peternakan dan lai sebagainya dapat kita lihat dalam bentuk tabel dan angka. Informasi ini diharapkan mampu untuk lebih mengembangkan sektor pertanian pada umumnya, sehingga masyarakat dapat lebih meningkatkan produksi dari

sektor pertanian sehingga mampu meningkatkan perekonomian penduduk pada umumnya dan ekonomi rumah tangga pada khususnya.



Grafik 12.
Produktivitas Tanaman Hortikultura di Kecamatan Alian tahun 2008 - 2012

Tabel : 5.1. Luas Panen dan Produksi Tanaman Bahan Makanan di Kecamatan Alian dirinci per desa, 2012

| Desa / Kelurahan | Padi Sawah | | Padi Ladang | |
|--------------------------|--------------------|-------------------|--------------------|-------------------|
| | Luas Panen (Ha) | Produksi (Ton) | Luas Panen (Ha) | Produksi (Ton) |
| (1) | (2) | (3) | (4) | (5) |
| <i>Jumlah tahun 2008</i> | 2,427,00 | 15,536,17 | - | - |
| <i>Jumlah tahun 2009</i> | 2,403,00 | 11,760,28 | - | - |
| <i>Jumlah tahun 2010</i> | 2,428,00 | 16,211,40 | - | - |
| <i>Jumlah tahun 2011</i> | 2,716,00 | 16,716,98 | 15,00 | 73,80 |
| Jumlah | 2,612,00 | 17,806,00 | - | - |
| 011. Bojongsari | 260,00 | 1,964,40 | - | - |
| 012. Surotrunan | 232,00 | 1,832,53 | - | - |
| 013. Kambang Sari | 140,00 | 1,153,92 | - | - |
| 014. Jatimulyo | 110,00 | 871,23 | - | - |
| 015. Tanuharjo | 192,00 | 1,520,70 | - | - |
| 016. Karangtanjung | 142,00 | 1,124,68 | - | - |
| 017. Kemungguhan | 115,13 | 778,42 | - | - |
| 018. Kalijaya | 106,41 | 584,71 | - | - |
| 019. Karangembang | 133,20 | 1,006,38 | - | - |
| 020. Seliling | 127,38 | 962,41 | - | - |
| 021. Tlogowulung | 117,62 | 747,29 | - | - |
| 023. Kaliputih | 94,67 | 536,45 | - | - |
| 024. Wonokromo | 360,68 | 2,012,84 | - | - |
| 025. Sawangan | 59,46 | 342,04 | - | - |
| 026. Kalirancang | 93,37 | 537,10 | - | - |
| 027. Krakal | 328,08 | 1,830,91 | - | - |

Sumber : UPT Distannak Kecamatan Alian

Tabel : 5.1. Lanjutan

| Desa / Kelurahan | Jagung | | Ketela Pohon | |
|--------------------------|--------------|---------------|---------------|-----------------|
| | Luas Panen | Produksi | Luas Panen | Produksi |
| | (Ha) | (Ton) | (Ha) | (Ton) |
| (1) | (6) | (7) | (8) | (9) |
| <i>Jumlah tahun 2008</i> | 15,00 | 101,00 | 100,00 | 1,130,00 |
| <i>Jumlah tahun 2009</i> | 23,00 | 106,28 | 100,00 | 1,865,00 |
| <i>Jumlah tahun 2010</i> | 12,00 | 28,00 | 100,00 | 1,766,00 |
| <i>Jumlah tahun 2011</i> | - | - | 150,00 | 4,111,81 |
| Jumlah | 41,30 | 211,87 | 112,20 | 1,346,40 |
| 011. Bojongsari | 4,00 | 19,60 | 4,00 | 48,00 |
| 012. Surotrunan | - | - | 12,80 | 153,60 |
| 013. Kambang Sari | - | - | - | - |
| 014. Jatimulyo | - | - | 3,00 | 36,00 |
| 015. Tanuharjo | - | - | 2,00 | 24,00 |
| 016. Karangtanjung | - | - | 2,00 | 24,00 |
| 017. Kemungguhan | - | - | 10,00 | 120,00 |
| 018. Kalijaya | 5,50 | 23,10 | 5,60 | 67,20 |
| 019. Karangkembang | - | - | 7,50 | 90,00 |
| 020. Seliling | 2,00 | 9,80 | 10,00 | 120,00 |
| 021. Tlogowulung | 5,00 | 24,50 | 10,00 | 120,00 |
| 023. Kaliputih | 1,00 | 4,90 | 2,00 | 24,00 |
| 024. Wonokromo | 3,50 | 18,20 | 25,00 | 300,00 |
| 025. Sawangan | 0,30 | 1,47 | 1,30 | 15,60 |
| 026. Kalirancang | 5,00 | 26,30 | 10,00 | 120,00 |
| 027. Krakal | 15,00 | 84,00 | 7,00 | 84,00 |

Sumber : UPT Distannak Kecamatan Alian

Tabel : 5.1. Lanjutan

| Desa / Kelurahan | Ketela Rambat | | Kacang Tanah | |
|--------------------------|---------------|--------------|--------------|--------------|
| | Luas Panen | Produksi | Luas Panen | Produksi |
| | (Ha) | (Ton) | (Ha) | (Ton) |
| (1) | (10) | (11) | (12) | (13) |
| <i>Jumlah tahun 2008</i> | - | - | 5,00 | 4,00 |
| <i>Jumlah tahun 2009</i> | - | - | 22,00 | 25,00 |
| <i>Jumlah tahun 2010</i> | - | - | - | - |
| <i>Jumlah tahun 2011</i> | - | - | - | - |
| Jumlah | 6,60 | 52,80 | 8,00 | 15,40 |
| 011. Bojongsari | - | - | - | - |
| 012. Surotrunan | 2,00 | 16,00 | - | - |
| 013. Kambang Sari | - | - | - | - |
| 014. Jatimulyo | - | - | - | - |
| 015. Tanuharjo | - | - | - | - |
| 016. Karangtanjung | - | - | - | - |
| 017. Kemungguhan | - | - | - | - |
| 018. Kalijaya | 2,50 | 20,00 | - | - |
| 019. Karangkembang | - | - | 0,50 | 1,05 |
| 020. Seliling | - | - | - | - |
| 021. Tlogowulung | - | - | 3,00 | 6,30 |
| 023. Kaliputih | 1,50 | 12,00 | - | - |
| 024. Wonokromo | - | - | 0,50 | 1,05 |
| 025. Sawangan | 0,60 | 4,80 | - | - |
| 026. Kalirancang | - | - | 4,00 | 7,00 |
| 027. Krakal | - | - | - | - |

Sumber : UPT Distannak Kecamatan Alian

Tabel : 5.1. Lanjutan

| Desa / Kelurahan | Kacang Kedelai | | Kacang Hijau | |
|--------------------------|----------------|---------------|---------------|--------------|
| | Luas Panen | Produksi | Luas Panen | Produksi |
| | (Ha) | (Ton) | (Ha) | (Ton) |
| (1) | (14) | (15) | (16) | (17) |
| <i>Jumlah tahun 2008</i> | 10,00 | 8,00 | 1,00 | 1,00 |
| <i>Jumlah tahun 2009</i> | 5,00 | 4,00 | 5,00 | 4,00 |
| <i>Jumlah tahun 2010</i> | - | - | - | - |
| <i>Jumlah tahun 2011</i> | 196,00 | 190,12 | 5,00 | 4,36 |
| Jumlah | 200,00 | 292,00 | 119,40 | 83,58 |
| 011. Bojongsari | 10,00 | 9,60 | 1,00 | 0,70 |
| 012. Surotrunan | 10,00 | 11,20 | - | - |
| 013. Kambang Sari | - | - | 3,00 | 2,10 |
| 014. Jatimulyo | - | - | 20,00 | 14,00 |
| 015. Tanuharjo | 20,00 | 22,40 | 20,00 | 14,00 |
| 016. Karangtanjung | - | - | 50,00 | 35,00 |
| 017. Kemanggihan | - | - | - | - |
| 018. Kalijaya | - | - | 2,20 | 1,54 |
| 019. Karangembang | 10,00 | 11,20 | 17,00 | 11,90 |
| 020. Seliling | 10,00 | 9,60 | - | - |
| 021. Tlogowulung | 20,00 | 22,40 | 3,00 | 2,10 |
| 023. Kaliputih | 20,00 | 19,20 | - | - |
| 024. Wonokromo | 40,00 | 53,60 | - | - |
| 025. Sawangan | - | - | 0,20 | 0,14 |
| 026. Kalirancang | 20,00 | 49,60 | 3,00 | 2,10 |
| 027. Krakal | 40,00 | 83,20 | - | - |

Sumber : UPT Distannak Kecamatan Alian

Tabel : 5.2. Luas Panen dan Produksi Tanaman Hortikultura di Kecamatan Alian dirinci per desa, 2012

| Desa / Kelurahan | Cabe | | Kacang Panjang | |
|--------------------------|-------------|---------------|----------------|---------------|
| | Luas Panen | Produksi | Luas Panen | Produksi |
| | (Ha) | (Kwt) | (Ha) | (Kwt) |
| (1) | (2) | (3) | (6) | (7) |
| <i>Jumlah tahun 2008</i> | - | - | 3,00 | 90,00 |
| <i>Jumlah tahun 2009</i> | - | - | 4,00 | 80,00 |
| <i>Jumlah tahun 2010</i> | - | - | 4,00 | 70,00 |
| <i>Jumlah tahun 2011</i> | - | - | 5,00 | 85,00 |
| Jumlah | 2,90 | 109,20 | 10,51 | 328,49 |
| 011. Bojongsari | - | - | 5,00 | 245,00 |
| 012. Surotrunan | 1,00 | 42,00 | - | - |
| 013. Kambang Sari | - | - | - | - |
| 014. Jatimulyo | - | - | - | - |
| 015. Tanuharjo | - | - | - | - |
| 016. Karangtanjung | - | - | - | - |
| 017. Kemanguhan | - | - | - | - |
| 018. Kalijaya | 1,80 | 63,00 | 4,50 | 279,00 |
| 019. Karangkembang | - | - | - | - |
| 020. Seliling | - | - | 1,00 | 49,00 |
| 021. Tlogowulung | - | - | - | - |
| 023. Kaliputih | - | - | - | - |
| 024. Wonokromo | - | - | - | - |
| 025. Sawangan | 0,10 | 4,20 | 0,01 | 0,49 |
| 026. Kalirancang | - | - | - | - |
| 027. Krakal | - | - | - | - |

Sumber : UPT Distannak Kecamatan Alian

Tabel : 5.2. Lanjutan

| Desa / Kelurahan | Tomat | | Ketimun | |
|--------------------------|-------------|-------------|-------------|-------------|
| | Luas Panen | Produksi | Luas Panen | Produksi |
| | (Ha) | (Kwt) | (Ha) | (Kwt) |
| (1) | (8) | (9) | (10) | (11) |
| <i>Jumlah tahun 2008</i> | - | - | - | - |
| <i>Jumlah tahun 2009</i> | - | - | - | - |
| <i>Jumlah tahun 2010</i> | - | - | - | - |
| <i>Jumlah tahun 2011</i> | - | - | - | - |
| Jumlah | 0,03 | 4,80 | 0,75 | 7,50 |
| 011. Bojongsari | - | - | 0,25 | 2,50 |
| 012. Surotrunan | - | - | - | - |
| 013. Kambang Sari | - | - | - | - |
| 014. Jatimulyo | - | - | - | - |
| 015. Tanuharjo | - | - | - | - |
| 016. Karangtanjung | - | - | - | - |
| 017. Kemanguhan | - | - | - | - |
| 018. Kalijaya | - | - | - | - |
| 019. Karangkembang | - | - | - | - |
| 020. Seliling | - | - | - | - |
| 021. Tlogowulung | - | - | - | - |
| 023. Kaliputih | - | - | - | - |
| 024. Wonokromo | - | - | - | - |
| 025. Sawangan | 0,03 | 4,80 | - | - |
| 026. Kalirancang | - | - | 0,50 | 5,00 |
| 027. Krakal | - | - | - | - |

Sumber : UPT Distannak Kecamatan Alian

Tabel : 5.2. Lanjutan

| Desa / Kelurahan | Terong | | Melinjo | |
|--------------------------|-------------|---------------|-----------------|-----------------|
| | Luas Panen | Produksi | Jumlah Pohon | Produksi |
| | (Ha) | (Kwt) | (Bt) | (Kwt) |
| (1) | (12) | (13) | (24) | (25) |
| <i>Jumlah tahun 2008</i> | - | - | - | - |
| <i>Jumlah tahun 2009</i> | - | - | 867,00 | 867,00 |
| <i>Jumlah tahun 2010</i> | - | - | 1,200,00 | 1,212,60 |
| <i>Jumlah tahun 2011</i> | - | - | 1,333,86 | 1,295,00 |
| Jumlah | 3,02 | 173,40 | 1,332,00 | 1,800,00 |
| 011. Bojongsari | 1,00 | 70,00 | 1,221,00 | 1,650,00 |
| 012. Surotrunan | - | - | - | - |
| 013. Kambang Sari | - | - | - | - |
| 014. Jatimulyo | - | - | - | - |
| 015. Tanuharjo | - | - | - | - |
| 016. Karangtanjung | - | - | - | - |
| 017. Kemanguhan | - | - | - | - |
| 018. Kalijaya | - | - | - | - |
| 019. Karangkembang | - | - | - | - |
| 020. Seliling | - | - | - | - |
| 021. Tlogowulung | - | - | - | - |
| 023. Kaliputih | - | - | 111,00 | 150,00 |
| 024. Wonokromo | - | - | - | - |
| 025. Sawangan | 0,02 | 1,40 | - | - |
| 026. Kalirancang | 2,00 | 102,00 | - | - |
| 027. Krakal | - | - | - | - |

Sumber : UPT Distannak Kecamatan Alian

Tabel : 5.2. Lanjutan

| Desa / Kelurahan | Pisang | | Pepaya | |
|--------------------------|-----------------------|------------------|-------------------|-----------------|
| | Jumlah Rumpun (Rump.) | Produksi (Kwt) | Jumlah Pohon (Bt) | Produksi (Kwt) |
| (1) | (26) | (27) | (28) | (29) |
| <i>Jumlah tahun 2008</i> | 20,000,00 | 7,980,00 | 3,000,00 | 120,00 |
| <i>Jumlah tahun 2009</i> | 17,038,00 | 9,261,70 | - | - |
| <i>Jumlah tahun 2010</i> | 30,000,00 | 8,950,00 | - | - |
| <i>Jumlah tahun 2011</i> | 28,263,00 | 10,740,00 | - | - |
| Jumlah | 28,298,00 | 13,248,80 | 23,997,00 | 1,045,00 |
| 011. Bojongsari | 3,157,00 | 1,463,00 | 315,00 | 13,75 |
| 012. Surotrunan | 574,00 | 266,00 | - | - |
| 013. Kambang Sari | 574,00 | 266,00 | - | - |
| 014. Jatimulyo | 861,00 | 399,00 | 1,263,00 | 55,00 |
| 015. Tanuharjo | 1,722,00 | 798,00 | - | - |
| 016. Karangtanjung | 861,00 | 399,00 | 1,263,00 | 55,00 |
| 017. Kemanggihan | 2,009,00 | 931,00 | - | - |
| 018. Kalijaya | 746,00 | 345,80 | 2,147,00 | 93,50 |
| 019. Karangembang | 2,009,00 | 931,00 | - | - |
| 020. Seliling | 2,870,00 | 1,330,00 | 3,789,00 | 165,00 |
| 021. Tlogowulung | 574,00 | 266,00 | - | - |
| 023. Kaliputih | 2,009,00 | 931,00 | - | - |
| 024. Wonokromo | 5,453,00 | 2,527,00 | - | - |
| 025. Sawangan | 1,148,00 | 532,00 | 63,00 | 2,75 |
| 026. Kalirancang | 1,435,00 | 800,00 | - | - |
| 027. Krakal | 2,296,00 | 1,064,00 | 15,157,00 | 660,00 |

Sumber : UPT Distannak Kecamatan Alian

Tabel : 5.2. Lanjutan

| Desa / Kelurahan | Mangga | | Rambutan | |
|--------------------------|-------------------|------------------|-------------------|----------------|
| | Jumlah Pohon (Bt) | Produksi (Kwt) | Jumlah Pohon (Bt) | Produksi (Kwt) |
| (1) | (40) | (41) | (52) | (53) |
| <i>Jumlah tahun 2008</i> | 30,000,00 | 5,400,00 | 6,025,00 | 5,121,00 |
| <i>Jumlah tahun 2009</i> | 36,000,00 | 3,600,00 | 6,025,00 | 602,50 |
| <i>Jumlah tahun 2010</i> | 36,000,00 | 2,186,00 | - | - |
| <i>Jumlah tahun 2011</i> | 35,000,00 | 2,800,00 | 1,190,00 | 686,32 |
| Jumlah | 10,608,00 | 10,816,00 | 1,190,00 | - |
| 011. Bojongsari | 204,00 | 208,00 | - | - |
| 012. Surotrunan | 102,00 | 104,00 | - | - |
| 013. Kambang Sari | | - | - | - |
| 014. Jatimulyo | 204,00 | 208,00 | 57,00 | - |
| 015. Tanuharjo | | - | - | - |
| 016. Karangtanjung | 408,00 | 416,00 | - | - |
| 017. Kemanguhan | 1,428,00 | 1,456,00 | - | - |
| 018. Kalijaya | 510,00 | 520,00 | 340,00 | - |
| 019. Karangkembang | 612,00 | 624,00 | - | - |
| 020. Seliling | 2,040,00 | 2,080,00 | - | - |
| 021. Tlogowulung | | - | - | - |
| 023. Kaliputih | 816,00 | 832,00 | - | - |
| 024. Wonokromo | 1,224,00 | 1,248,00 | 453,00 | - |
| 025. Sawangan | 612,00 | 624,00 | 340,00 | - |
| 026. Kalirancang | | - | - | - |
| 027. Krakal | 2,448,00 | 2,496,00 | - | - |

Sumber : UPT Distannak Kecamatan Alian

Tabel : 5.2. Lanjutan

| Desa / Kelurahan | Kedondong | | Salak | |
|--------------------------|-------------------|----------------|-----------------------|----------------|
| | Jumlah Pohon (Bt) | Produksi (Kwt) | Jumlah Rumpun (Rump.) | Produksi (Kwt) |
| (1) | (56) | (57) | (60) | (61) |
| <i>Jumlah tahun 2008</i> | | | 1,200,00 | 96,00 |
| <i>Jumlah tahun 2009</i> | - | - | - | - |
| <i>Jumlah tahun 2010</i> | - | - | - | - |
| <i>Jumlah tahun 2011</i> | - | - | - | - |
| Jumlah | 408,00 | 20,40 | 1,200,00 | 157,50 |
| 011. Bojongsari | - | - | - | - |
| 012. Surotrunan | - | - | - | - |
| 013. Kambang Sari | - | - | - | - |
| 014. Jatimulyo | - | - | - | - |
| 015. Tanuharjo | - | - | - | - |
| 016. Karangtanjung | - | - | - | - |
| 017. Kemanguhan | 408,00 | 20,40 | - | - |
| 018. Kalijaya | - | - | - | - |
| 019. Karangkembang | - | - | - | - |
| 020. Seliling | - | - | - | - |
| 021. Tlogowulung | - | - | 600,00 | 80,00 |
| 023. Kaliputih | - | - | 300,00 | 40,00 |
| 024. Wonokromo | - | - | 300,00 | 37,50 |
| 025. Sawangan | - | - | - | - |
| 026. Kalirancang | - | - | - | - |
| 027. Krakal | - | - | - | - |

Sumber : UPT Distannak Kecamatan Alian

Tabel : 5.3. Luas Panen dan Produksi Tanaman Perkebunan di Kecamatan Alian dirinci per desa, 2012

| Desa / Kelurahan | Kelapa | | Cengkeh | |
|--------------------------|--------------------|------------------|--------------------|-----------------|
| | Jumlah Pohon (Btg) | Produksi (Butir) | Jumlah Pohon (Btg) | Produksi (Kwt) |
| (1) | (5) | (6) | (8) | (9) |
| <i>Jumlah tahun 2008</i> | 81,353 | 3,747,150 | 2,489,00 | 1,231,99 |
| <i>Jumlah tahun 2009</i> | 82,392 | 3,720,085 | 2,487,00 | 3,089,87 |
| <i>Jumlah tahun 2010</i> | 77,306 | 3,496,114 | 2,444,00 | 3,224,83 |
| <i>Jumlah tahun 2011</i> | 72,820 | 4,000,015 | 2,711,00 | 3,251,93 |
| Jumlah / Totals | 112,515 | 4,078,252 | 4,060,00 | 2,335,90 |
| 011. Bojongsari | 17,742 | 643,088 | - | - |
| 012. Surotrunan | 221 | 8,039 | - | - |
| 013. Kambang Sari | 887 | 32,154 | - | - |
| 014. Jatimulyo | 4,066 | 147,374 | - | - |
| 015. Tanuharjo | 739 | 26,795 | - | - |
| 016. Karangtanjung | 8,132 | 294,749 | - | - |
| 017. Kemungguhan | 5,914 | 214,363 | - | - |
| 018. Kalijaya | 4,805 | 174,170 | - | - |
| 019. Karangembang | 5,175 | 187,567 | - | - |
| 020. Seliling | 11,828 | 428,726 | - | - |
| 021. Tlogowulung | 1,479 | 53,591 | 229,00 | 131,60 |
| 023. Kaliputih | 5,175 | 187,567 | 286,00 | 164,50 |
| 024. Wonokromo | 22,917 | 830,656 | 3,431,00 | 1,974,00 |
| 025. Sawangan | 3,475 | 125,938 | 114,00 | 65,80 |
| 026. Kalirancang | 9,610 | 348,340 | - | - |
| 027. Krakal | 10,350 | 375,135 | - | - |

Sumber : UPT Distannak Kecamatan Alian

Tabel : 5.3. Lanjutan

| Desa / Kelurahan | Tembakau | | Kakao | |
|--------------------------|----------------------|-------------------|----------------------|-------------------|
| | Luas Tanaman (Ha) | Produksi (Kwt) | Luas Tanaman (Ha) | Produksi (Kwt) |
| (1) | (14) | (15) | (22) | (23) |
| <i>Jumlah tahun 2008</i> | 272,00 | 1,575,90 | 193,00 | 31,39 |
| <i>Jumlah tahun 2009</i> | 465,00 | 2,278,55 | 191,00 | 62,03 |
| <i>Jumlah tahun 2010</i> | 339,00 | 1,139,91 | 360,00 | 314,22 |
| <i>Jumlah tahun 2011</i> | 544,00 | 3,763,33 | 454,40 | 873,63 |
| Jumlah / Totals | 12,00 | 139,00 | 454,40 | 210,00 |
| 011. Bojongsari | - | - | - | - |
| 012. Surotrunan | - | - | - | - |
| 013. Kambang Sari | - | - | - | - |
| 014. Jatimulyo | - | - | - | - |
| 015. Tanuharjo | - | - | - | - |
| 016. Karangtanjung | - | - | - | - |
| 017. Kemanguhan | - | - | - | - |
| 018. Kalijaya | 10,00 | 119,00 | - | - |
| 019. Karangkembang | - | - | - | - |
| 020. Seliling | - | - | - | - |
| 021. Tlogowulung | - | - | 113,00 | 52,50 |
| 023. Kaliputih | - | - | 228,40 | 105,00 |
| 024. Wonokromo | 1,00 | 10,00 | 113,00 | 52,50 |
| 025. Sawangan | 1,00 | 10,00 | - | - |
| 026. Kalirancang | - | - | - | - |
| 027. Krakal | - | - | - | - |

Sumber : UPT Distannak Kecamatan Alian

Tabel : 5.3. Lanjutan

| Desa / Kelurahan | Mete | | Pala | |
|--------------------------|--------------------|----------------|-------------------|----------------|
| | Jumlah Pohon (Btg) | Produksi (Kwt) | Luas Tanaman (Ha) | Produksi (Kwt) |
| (1) | (26) | (27) | (32) | (33) |
| <i>Jumlah tahun 2008</i> | 263,00 | 346,54 | 46,00 | 52,32 |
| <i>Jumlah tahun 2009</i> | 263,00 | 393,96 | 66,00 | 125,66 |
| <i>Jumlah tahun 2010</i> | 288,00 | 292,68 | 109,00 | 385,85 |
| <i>Jumlah tahun 2011</i> | 274,00 | 316,50 | 111,00 | 535,43 |
| Jumlah / Totals | 274,00 | 22,75 | 111,00 | 175,00 |
| 011. Bojongsari | - | - | - | - |
| 012. Surotrunan | - | - | - | - |
| 013. Kambang Sari | - | - | - | - |
| 014. Jatimulyo | - | - | - | - |
| 015. Tanuharjo | - | - | - | - |
| 016. Karangtanjung | - | - | - | - |
| 017. Kemanguhan | - | - | - | - |
| 018. Kalijaya | - | - | - | - |
| 019. Karangembang | - | - | - | - |
| 020. Seliling | - | - | - | - |
| 021. Tlogowulung | - | - | - | - |
| 023. Kaliputih | - | - | 111,00 | 175,00 |
| 024. Wonokromo | - | - | - | - |
| 025. Sawangan | - | - | - | - |
| 026. Kalirancang | 274,00 | 22,75 | - | - |
| 027. Krakal | - | - | - | - |

Sumber : UPT Distannak Kecamatan Alian

Tabel : 5.4.1. Populasi Ternak di Kecamatan Alian per desa, 2012

| Desa / Kelurahan | Sapi Perah | Sapi Potong | Kerbau |
|--------------------------|------------|--------------|----------|
| | (ekor) | (ekor) | (ekor) |
| (1) | (2) | (3) | (4) |
| <i>Jumlah tahun 2008</i> | - | 1.569 | 24 |
| <i>Jumlah tahun 2009</i> | - | 1.813 | 28 |
| <i>Jumlah tahun 2010</i> | - | 1.739 | 27 |
| <i>Jumlah tahun 2011</i> | - | 1.457 | 29 |
| Jumlah | - | 1.181 | 7 |
| 011. Bojongsari | - | 81 | - |
| 012. Surotrunan | - | 42 | - |
| 013. Kambang Sari | - | 6 | - |
| 014. Jatimulyo | - | 4 | - |
| 015. Tanuharjo | - | 26 | - |
| 016. Karangtanjung | - | 18 | - |
| 017. Kemangguhan | - | 74 | - |
| 018. Kalijaya | - | 65 | - |
| 019. Karangembang | - | 20 | 7 |
| 020. Seliling | - | 59 | - |
| 021. Tlogowulung | - | 46 | - |
| 023. Kaliputih | - | 75 | - |
| 024. Wonokromo | - | 201 | - |
| 025. Sawangan | - | 64 | - |
| 026. Kalirancang | - | 85 | - |
| 027. Krakal | - | 315 | - |

Sumber : UPT Distannak Kecamatan Alian

Tabel : 5.4.1. Lanjutan

| Desa / Kelurahan | Kuda | Kambing | Domba | Babi |
|--------------------------|----------|--------------|------------|--------|
| | (ekor) | (ekor) | (ekor) | (ekor) |
| (1) | (5) | (6) | (7) | (8) |
| <i>Jumlah tahun 2008</i> | 42 | 4.029 | 2.902 | - |
| <i>Jumlah tahun 2009</i> | 39 | 6.145 | 5.478 | - |
| <i>Jumlah tahun 2010</i> | 37 | 7.089 | 5.438 | - |
| <i>Jumlah tahun 2011</i> | 15 | 8.195 | 1.955 | - |
| Jumlah | 9 | 2.865 | 588 | - |
| 011. Bojongsari | 2 | 211 | 26 | - |
| 012. Surotrunan | - | 210 | 32 | - |
| 013. Kambangsari | - | 63 | 21 | - |
| 014. Jatimulyo | - | 67 | 14 | - |
| 015. Tanuharjo | - | 89 | 29 | - |
| 016. Karangtanjung | - | 93 | 21 | - |
| 017. Kemanggihan | - | 220 | 27 | - |
| 018. Kalijaya | 1 | 380 | 34 | - |
| 019. Karangembang | 3 | 92 | 11 | - |
| 020. Seliling | - | 97 | 23 | - |
| 021. Tlogowulung | - | 216 | 25 | - |
| 023. Kaliputih | - | 197 | 29 | - |
| 024. Wonokromo | - | 312 | 195 | - |
| 025. Sawangan | 3 | 211 | 27 | - |
| 026. Kalirancang | - | 191 | 25 | - |
| 027. Krakal | - | 216 | 49 | - |

Sumber : UPT Distannak Kecamatan Alian

Tabel : 5.4.2. Populasi Unggas di Kecamatan Alian per desa, 2012

| Desa / Kelurahan | Ayam Ras Pedaging | Ayam Sayur | Itik |
|--------------------------|----------------------|---------------|--------------|
| | (ekor) | (ekor) | (ekor) |
| (1) | (2) | (3) | (4) |
| <i>Jumlah tahun 2008</i> | - | 69.683 | 3.441 |
| <i>Jumlah tahun 2009</i> | - | 94.534 | 4.146 |
| <i>Jumlah tahun 2010</i> | - | 102.205 | 2.051 |
| <i>Jumlah tahun 2011</i> | - | 53.966 | 7.787 |
| Jumlah | 14.500 | 18.043 | 4.848 |
| 011. Bojongsari | - | 1.527 | 210 |
| 012. Surotrunan | - | 967 | 147 |
| 013. Kambang Sari | - | 951 | 71 |
| 014. Jatimulyo | - | 1.016 | 152 |
| 015. Tanuharjo | - | 1.245 | 315 |
| 016. Karangtanjung | 10.000 | 946 | 216 |
| 017. Kemanguhan | - | 1.126 | 124 |
| 018. Kalijaya | - | 1.048 | 196 |
| 019. Karangembang | - | 1.148 | 145 |
| 020. Seliling | - | 1.046 | 161 |
| 021. Tlogowulung | - | 1.047 | 48 |
| 023. Kaliputih | - | 960 | 40 |
| 024. Wonokromo | 4.500 | 1.129 | 2.671 |
| 025. Sawangan | - | 1.128 | 71 |
| 026. Kalirancang | - | 1.621 | 121 |
| 027. Krakal | - | 1.138 | 160 |

Sumber : UPT Distannak Kecamatan Alian

Tabel : 5.4.2. Lanjutan

| Desa / Kelurahan | Burung Puyuh | Angsa | Itik Manila |
|--------------------------|--------------|------------|--------------|
| | (ekor) | (ekor) | (ekor) |
| (1) | (5) | (6) | (7) |
| <i>Jumlah tahun 2008</i> | - | 13 | 776 |
| <i>Jumlah tahun 2009</i> | 3.323 | 16 | 1.255 |
| <i>Jumlah tahun 2010</i> | 1.500 | 13 | 1.703 |
| <i>Jumlah tahun 2011</i> | 10.000 | 181 | 8.600 |
| Jumlah | - | 170 | 1.713 |
| 011. Bojongsari | - | 6 | 166 |
| 012. Surotrunan | - | 4 | 52 |
| 013. Kambang Sari | - | 5 | 79 |
| 014. Jatimulyo | - | 12 | 140 |
| 015. Tanuharjo | - | 25 | 66 |
| 016. Karangtanjung | - | 7 | 146 |
| 017. Kemangguhan | - | 15 | 137 |
| 018. Kalijaya | - | 23 | 164 |
| 019. Karangembang | - | 8 | 140 |
| 020. Seliling | - | 13 | 47 |
| 021. Tlogowulung | - | 6 | 74 |
| 023. Kaliputih | - | 3 | 77 |
| 024. Wonokromo | - | 4 | 149 |
| 025. Sawangan | - | 7 | 58 |
| 026. Kalirancang | - | 11 | 45 |
| 027. Krakal | - | 21 | 173 |

Sumber : UPT Distannak Kecamatan Alian

Tabel : 5.5.1. Banyaknya Kelompok Tani menurut Jenis Usaha Tani Utama di Kecamatan Alian per desa, 2012

| Desa / Kelurahan | Jenis Usaha Tani Utama | | | Jumlah |
|--------------------|------------------------|-----------|------------|-----------|
| | Padi Sawah | Perikanan | Peternakan | |
| (1) | (2) | (3) | (4) | (5) |
| Jumlah | 88 | 1 | 1 | 90 |
| 011. Bojongsari | 5 | - | - | 5 |
| 012. Surotrunan | 4 | - | - | 4 |
| 013. Kambang Sari | 3 | - | - | 3 |
| 014. Jatimulyo | 3 | 1 | 1 | 5 |
| 015. Tanuharjo | 3 | - | - | 3 |
| 016. Karangtanjung | 2 | - | - | 2 |
| 017. Kemanggihan | 2 | - | - | 2 |
| 018. Kalijaya | 6 | - | - | 6 |
| 019. Karangembang | 3 | - | - | 3 |
| 020. Seliling | 4 | - | - | 4 |
| 021. Tlogowulung | 4 | - | - | 4 |
| 023. Kaliputih | 10 | - | - | 10 |
| 024. Wonokromo | 12 | - | - | 12 |
| 025. Sawangan | 7 | - | - | 7 |
| 026. Kalirancang | 9 | - | - | 9 |
| 027. Krakal | 11 | - | - | 11 |

Sumber : KPUD Kabupaten Kebumen

Tabel : 5.5.2. Banyaknya Kelompok Tani Padi Sawah dan Anggotanya di Kecamatan Alian per desa, 2012

| Desa / Kelurahan | Kelompok Tani | |
|--------------------------|---------------|--------------|
| | Jumlah | Anggota |
| (1) | (2) | (3) |
| <i>Jumlah tahun 2008</i> | - | - |
| <i>Jumlah tahun 2009</i> | - | - |
| <i>Jumlah tahun 2010</i> | - | - |
| <i>Jumlah tahun 2011</i> | - | - |
| Jumlah | 88 | 9.410 |
| 011. Bojongsari | 5 | 965 |
| 012. Surotrunan | 4 | 717 |
| 013. Kambang Sari | 3 | 170 |
| 014. Jatimulyo | 3 | 164 |
| 015. Tanuharjo | 3 | 503 |
| 016. Karangtanjung | 2 | 544 |
| 017. Kemungguhan | 2 | 289 |
| 018. Kalijaya | 6 | 486 |
| 019. Karangembang | 3 | 503 |
| 020. Seliling | 4 | 862 |
| 021. Tlogowulung | 4 | 349 |
| 023. Kaliputih | 10 | 565 |
| 024. Wonokromo | 12 | 1.250 |
| 025. Sawangan | 6 | 451 |
| 026. Kalirancang | 10 | 609 |
| 027. Krakal | 11 | 983 |

Sumber : UPTD Distannak Kecamatan Alian

Tabel : 5.5.3. Daftar Nama Kelompok Tani dan Pengurusnya di Kecamatan Alian per desa, 2012

| Desa / Kelurahan | Nama Kelompok Tani | Nama Pengurus | | |
|--------------------|--------------------|----------------|---------------|------------------|
| | | Ketua | Sekretaris | Bendahara |
| (1) | (2) | (3) | (4) | (5) |
| 011. Bojongsari | 01. Sumber Makmur | M. Ngazis Q | Nurdin | Nurwahid |
| | 02. Rahayu | Suyadi | Sularto | Toidin |
| | 03. Sari Rejeki | Muhdir | Karimun | Heru S |
| | 04. Maju Makmur | Mungawin | H. Khairi | Chumdari |
| | 05. Sari Makmur | Joko Purwanto | Fuad Hasim | Amad Ngumar |
| 012. Surotrunan | 01. Bahagia | Bibit Aswan H | Teguh Subroto | Asmungi |
| | 02. Sejahtera | H. Dimiyati | Sutaryo | Rohmat Tri Utomo |
| | 03. Rahayu | Sunarto | Wahyono | Sudiharjo |
| | 04. Mina Mulya | Paryoto | Teguh Subroto | Ijin Nursodik |
| | 05. Utama | Budi Prasetyo | Masmudin | M. Adri |
| 013. Kambang Sari | 01. Sri Rahayu | Sodirun | Turiman | Mustolih |
| | 02. Cipto Jaya | Burhanudin | Muhlasin | Madsoih |
| | 03. Sumber Jaya | Sobirin | Ahmadi | Sutardi |
| | 04. Rantai Jaya | Aslimin | Agus Priyanto | Sunantoro |
| | 05. Margo Rejo | Madasli | Nurhabib | Ahmad Muhasis |
| | 06. Amrih Mulyo | Mustolih | Rohmatin | Ubaidilah |
| 014. Jatimulyo | 01. Karya Tani | Hadi Sasono | Dariyanto | Karsono |
| | 02. Mekar Tani | | | |
| | 03. Tani Sari | Supandi | K. Abu Ngamar | Irsadun |
| | 04. Hasil Tani | Kasino | Sarwono | Kamad |
| | 05. Sido Mukti | Setiyo Pambudi | Surudin | Mulyono |
| | 06. Waluyo Tani | Muktiono | Nasimin | Waris |
| | 07. Ngudi Rahayu | Mingun | Paryomo | Tanto |
| | 08. Sido Makmur | Sukimin | Suratno | Wataslimun |
| | 09. Sido Rahayu | Slamet Ismail | Sakirun | Saefuloh |
| | 10. Tumuli Slamet | Hartono | Muhlisin | Rojikin |
| 015. Tanuharjo | 01. Nurul Hidayah | Sarbini | Wahyu Karyono | Muhtohirun |
| | 02. Makaryo Tani | Sanito | Suratmojo | Nurhadi |
| | 03. Gunung Mas | Moh. Mahmudin | Mad Sabarno | Sarimun |
| | 04. Kedung Semut | Suwito | Pujiman | Sukardi |
| | 05. Tani Jaya | Joko Miharjo | Sastro | Rasmun |
| | 06. Pager Ijo | Moh. Mashuri | Karsiman | Nurkhamid |
| | 07. Sumber Rejeki | Mad Sutarji | Ratoso | Ngaeni |
| | 08. Giri Mulyo | | | |
| 016. Karangtanjung | 09. Maju Jaya | Supeno | | Giono |
| | 01. Sari Rejeki | Matori | M. Sukur | H.Paryono |
| | 02. Tunas Harapan | H. Sukardi | Setiyadi | Kasdi |
| | 03. Ngudi Rahayu | H. M. Sucheri | M. Bahrudin | Slamet Riyadi |

Sumber : UPTD Distannak Kecamatan Alian

Tabel : 5.5.3. Lanjutan

| Desa / Kelurahan | Nama Kelompok Tani | Nama Pengurus | | |
|-------------------|--------------------|-------------------|--------------------|-------------------|
| | | Ketua | Sekretaris | Bendahara |
| (1) | (2) | (3) | (4) | (5) |
| 017. Kemanggihan | 01. Sumber Sari | Basori, S.E | Ma'rifatun | Basoir |
| | 02. Makmur Sari | Muktiatun | Suripto | Wartoyo |
| | 03. Mekar Sari | Djohari | Ratimin | Suharto |
| 018. Kalijaya | 01. Karang Makmur | Muklas | Nyadi | Kowangid |
| | 02. Karang Rejeki | Muhdir | Anwar Aziz | Nurwahid |
| 019. Karangembang | 01. Mulyo Sembodo | Parmono | Ahmad Bahroni | Sutarman |
| | 02. Margo Mulyo | Romelan | Bawon Riyadi | Suwarno |
| 020. Seliling | 01. Mardi Makmur | Rikun | Sudarso | Sartono |
| | 02. Mardi Rejeki | Salimun | Mutholib | Saefuloh |
| | 03. Margo Tani | Daryadi | Teguh Prasajo,S.Pd | Sasmono |
| | 04. Margo Makmur | Riyadini | Mugi Sejati | Nurwiyanto |
| | 05. Sidodadi | Mad Sumingkir | Endot S | Sugeng |
| | 06. Karya Tani | Surip | Mukafi | Fatah Yasin |
| | 07. Tirto Makmur | Mursidi | Abdul Hamid | Panut |
| | 08. Bakti Mulyo | Mujiman | Muhibin | Sumardi |
| | 09. Redi Mulyo | Basimin | Sabar | Rusman |
| | 10. Margo Tertib | Sukur Rohadi | Tarsudi | Wirdani |
| 021. Tlogowulung | 11. Sumber Makmur | Hargo Yohanes | Widodo | Maryono |
| | 01. Tulus Jaya | Agus Purwoko | Tri Mulyono | Sakim Sagita |
| | 02. Karya Makmur | Sumyaji | Mustiman | Hesti Puji Astuti |
| | 03. Sumber Makmur | Muafid | Miswanto | Sujalmo |
| | 04. Rukun Jaya | Rekso Diharjo | Suripto | Madsukiyat |
| | 05. Rukun Tani | Harsono | Agung Yuli Asmoro | Muhlasin |
| | 06. Sari Rejeki | Suratno | Rudin | Rudi Kurnianto |
| 023. Kaliputih | 07. Mekar Sari | Sunarto | Hadi Wiyono | San Muklas |
| | 01. Pager Suru | Suhadi, B.A | Prayitno | Sudaryanto |
| | 02. Sumber Manfaat | Mat As'ari | Agus Budi Prasetyo | H. Zainudin Usman |
| | 03. Sido Dadi | Aman Sukirno | Supardi | Suparmo |
| 024. Wonokromo | 04. Kedung Mangir | Khodirin | Slamet Riyadi | M. Rusdan |
| | 01. Karya Pertiwi | M. Subekti | Solih | Muh. Sahwani |
| | 02. Timbul Makmur | Mukh. Masyadi | Abdul Sukur | Sugeng Arifin |
| | 03. Taruna Jaya | H. Muhtadi, A.Md | K. Ashari | Misbahul Munir |
| | 04. Podo Rukun | H. Irkham Purwono | Mahfud | Juber |

Sumber : UPTD Distannak Kecamatan Alian

Tabel : 5.5.3. Lanjutan

| Desa / Kelurahan | Nama Kelompok Tani | Nama Pengurus | | |
|------------------|---------------------|--------------------|---------------|---------------------|
| | | Ketua | Sekretaris | Bendahara |
| (1) | (2) | (3) | (4) | (5) |
| 025. Sawangan | 01. Kismo Raharjo | Sukarjo | Nurtofidin | Sobirin |
| | 02. Karya Raharjo | H. Sugeng Turhanif | Supriyanto | H.M. Samsi |
| | 03. Karya Usaha | H. Daldiri | Dwi Saryani | Suhadi |
| 026. Kalirancang | 01. Margo Waluyo | Nurcholik | Hojin Mustofa | Murtado |
| | 02. Waringin Sari | Sumarno | Suhadi | Khabib |
| | 03. Trimo Leksono | M. Kharis | Ahmad Sarwan | Sumarno |
| | 04. Sido Makmur | Khasan Ashari | Sugiyatno | Masruroh |
| 027. Krakal | 01. Karya Madu | Siswo Miharjo | Amirudin | Masito Hadi |
| | 02. Mekar Jaya | Pujiman,S. Ag | Mad Suparto | Dulah Mangsud |
| | 03. Sumber Jaya | Mad Muhrodin | Suratno | Madisto |
| | 04. Tani Maju | Suparno | Sumyadi | H. Pulwanto |
| | 05. Karya Manunggal | Tugiman | Sukarji | Mad Sujadi |
| | 06. Mukti Sari | Mursikun | Nuridin | Rasiman |
| | 07. Banjar Sari | Bunyamin | Rojikin | San Parto |
| | 08. Karya Sembodo | Dul Soleh | Purwanto | Samingin |
| | 09. Ngudi Rahayu | Suhadi MS | Slamet | Surip |
| | 10. Bangun Sari | Darsono | Muhrodin | Hadi Aryanto Mupari |
| | 11. Ngesti Raharjo | Sino | Mustangin | M. Khajati |
| | 12. Sido Mukti | Mad Supriyo | San Wardo | Mudin |

Sumber : UPTD Distannak Kecamatan Alian

Tabel : 5.5.4. Daftar Nama Kelompok Tani dan Modal Kelompok serta Jenis Usaha Tani Utama di Kecamatan Alian per desa, 2012

| Desa / Kelurahan | Nama Kelompok Tani | Modal kelompok | Jenis Usaha Tani Utama |
|--------------------|--------------------|------------------|------------------------|
| (1) | (2) | (3) | (4) |
| 011. Bojongsari | 01. Sumber Makmur | Swadaya | Padi Sawah |
| | 02. Rahayu | Swadaya | Padi Sawah |
| | 03. Sari Rejeki | Swadaya | Padi Sawah |
| | 04. Maju Makmur | Swadaya | Padi Sawah |
| | 05. Sari Makmur | Swadaya | Padi Sawah |
| 012. Surotrunan | 01. Bahagia | Swadaya | Padi Sawah |
| | 02. Sejahtera | PMI | Padi Sawah |
| | 03. Rahayu | PMI | Padi Sawah |
| | 04. Mina Mulya | Swadaya | Perikanan |
| | 05. Utama | Swadaya | Peternakan |
| 013. Kambang Sari | 01. Sri Rahayu | Swadaya | Padi Sawah |
| | 02. Cipto Jaya | Swadaya | Padi Sawah |
| | 03. Sumber Jaya | Swadaya | Padi Sawah |
| | 04. Rantai Jaya | Swadaya | Padi Sawah |
| | 05. Margo Rejo | Swadaya | Padi Sawah |
| | 06. Amrih Mulyo | Swadaya | Padi Sawah |
| 014. Jatimulyo | 01. Karya Tani | Swadaya | Padi Sawah |
| | 02. Mekar Tani | Swadaya | Padi Sawah |
| | 03. Tani Sari | Swadaya | Padi Sawah |
| | 04. Hasil Tani | Swadaya | Padi Sawah |
| | 05. Sido Mukti | Swadaya | Padi Sawah |
| | 06. Waluyo Tani | Swadaya | Padi Sawah |
| | 07. Ngudi Rahayu | Swadaya | Padi Sawah |
| | 08. Sido Makmur | Swadaya | Padi Sawah |
| | 09. Sido Rahayu | Swadaya | Padi Sawah |
| | 10. Tumuli Slamet | Swadaya | Padi Sawah |
| 015. Tanuharjo | 01. Nurul Hidayah | Swadaya | Padi Sawah |
| | 02. Makaryo Tani | Swadaya | Padi Sawah |
| | 03. Gunung Mas | Swadaya | Padi Sawah |
| | 04. Kedung Semut | Swadaya | Padi Sawah |
| | 05. Tani Jaya | Swadaya | Padi Sawah |
| | 06. Pager Ijo | Swadaya | Padi Sawah |
| | 07. Sumber Rejeki | Swadaya | Padi Sawah |
| | 08. Giri Mulyo | Swadaya | Padi Sawah |
| | 09. Maju Jaya | Swadaya | Padi Sawah |
| 016. Karangtanjung | 01. Sari Rejeki | Conforid Farming | Padi Sawah |
| | 02. Tunas Harapan | PMI | Padi Sawah |
| | 03. Ngudi Rahayu | Swadaya | Padi Sawah |

Sumber : UPTD Distannak Kecamatan Alian

Tabel : 5.5.4. Lanjutan

| Desa / Kelurahan | Nama Kelompok Tani | Modal kelompok | Jenis Usaha Tani Utama |
|--------------------|--------------------|----------------|------------------------|
| (1) | (2) | (3) | (4) |
| 017. Kemanggahan | 01. Sumber Sari | Swadaya | Padi Sawah |
| | 02. Makmur Sari | PMI | Padi Sawah |
| | 03. Mekar Sari | PMI | Padi Sawah |
| 018. Kalijaya | 01. Karang Makmur | Swadaya | Padi Sawah |
| | 02. Karang Rejeki | Swadaya | Padi Sawah |
| 019. Karangkembang | 01. Mulyo Sembodo | Swadaya | Padi Sawah |
| | 02. Margo Mulyo | Swadaya | Padi Sawah |
| 020. Seliling | 01. Mardi Makmur | Swadaya | Padi Sawah |
| | 02. Mardi Rejeki | Swadaya | Padi Sawah |
| | 03. Margo Tani | Swadaya | Padi Sawah |
| | 04. Margo Makmur | Swadaya | Padi Sawah |
| | 05. Sidodadi | Swadaya | Padi Sawah |
| | 06. Karya Tani | Swadaya | Padi Sawah |
| | 07. Tirto Makmur | Swadaya | Padi Sawah |
| | 08. Bakti Mulyo | Swadaya | Padi Sawah |
| | 09. Redi Mulyo | Swadaya | Padi Sawah |
| | 10. Margo Tertib | Swadaya | Padi Sawah |
| | 11. Sumber Makmur | Swadaya | Padi Sawah |
| 021. Tlogowulung | 01. Tulus Jaya | Swadaya | Padi Sawah |
| | 02. Karya Makmur | Swadaya | Padi Sawah |
| | 03. Sumber Makmur | Swadaya | Padi Sawah |
| | 04. Rukun Jaya | Swadaya | Padi Sawah |
| | 05. Rukun Tani | Swadaya | Padi Sawah |
| | 06. Sari Rejeki | Swadaya | Padi Sawah |
| | 07. Mekar Sari | Swadaya | Padi Sawah |
| 023. Kaliputih | 01. Pager Suru | Swadaya | Padi Sawah |
| | 02. Sumber Manfaat | Swadaya | Padi Sawah |
| | 03. Sido Dadi | Swadaya | Padi Sawah |
| | 04. Kedung Mangir | Swadaya | Padi Sawah |
| 024. Wonokromo | 01. Karya Pertiwi | Swadaya | Padi Sawah |
| | 02. Timbul Makmur | Swadaya | Padi Sawah |
| | 03. Taruna Jaya | Swadaya | Padi Sawah |
| | 04. Podo Rukun | Swadaya | Padi Sawah |

Sumber : UPTD Distannak Kecamatan Alian

Tabel : 5.5.4. Lanjutan

| Desa / Kelurahan | Nama Kelompok Tani | Nama Pengurus | | |
|------------------|---------------------|--------------------|---------------|---------------------|
| | | Ketua | Sekretaris | Bendahara |
| (1) | (2) | (3) | (4) | (5) |
| 025. Sawangan | 01. Kismo Raharjo | Sukarjo | Nurtofidin | Sobirin |
| | 02. Karya Raharjo | H. Sugeng Turhanif | Supriyanto | H.M. Samsi |
| | 03. Karya Usaha | H. Daldiri | Dwi Saryani | Suhadi |
| 026. Kalirancang | 01. Margo Waluyo | Nurcholik | Hojin Mustofa | Murtado |
| | 02. Waringin Sari | Sumarno | Suhadi | Khabib |
| | 03. Trimo Leksono | M. Kharis | Ahmad Sarwan | Sumarno |
| | 04. Sido Makmur | Khasan Ashari | Sugiyatno | Masruroh |
| 027. Krakal | 01. Karya Madu | Siswo Miharjo | Amirudin | Masito Hadi |
| | 02. Mekar Jaya | Pujiman,S. Ag | Mad Suparto | Dulah Mangsud |
| | 03. Sumber Jaya | Mad Muhrodin | Suratno | Madisto |
| | 04. Tani Maju | Suparno | Sumyadi | H. Pulwanto |
| | 05. Karya Manunggal | Tugiman | Sukarji | Mad Sujadi |
| | 06. Mukti Sari | Mursikun | Nuridin | Rasiman |
| | 07. Banjar Sari | Bunyamin | Rojikin | San Parto |
| | 08. Karya Sembodo | Dul Soleh | Purwanto | Samingin |
| | 09. Ngudi Rahayu | Suhadi MS | Slamet | Surip |
| | 10. Bangun Sari | Darsono | Muhrodin | Hadi Aryanto Mupari |
| | 11. Ngesti Raharjo | Sino | Mustangin | M. Khajati |
| | 12. Sido Mukti | Mad Supriyo | San Wardo | Mudin |

Sumber : UPTD Distannak Kecamatan Alian

Tabel : 5.5.5. Daftar Nama Kelompok Tani dan Lokasi Pemasaran serta Jenis Produk yang Dipasarkan di Kecamatan Alian per desa, 2012

| Desa / Kelurahan | Nama Kelompok Tani | Lokasi Pemasaran Produksi | Jenis Produksi Yang Dipasarkan |
|--------------------|--------------------|----------------------------|--------------------------------|
| (1) | (2) | (3) | (4) |
| 011. Bojongsari | 01. Sumber Makmur | Tengkulak | GKG |
| | 02. Rahayu | Tengkulak | GKG |
| | 03. Sari Rejeki | Tengkulak | GKG |
| | 04. Maju Makmur | Tengkulak | GKG |
| | 05. Sari Makmur | Tengkulak | GKG |
| 012. Surotrunan | 01. Bahagia | Tengkulak | GKG |
| | 02. Sejahtera | Tengkulak | GKG |
| | 03. Rahayu | Tengkulak | GKG |
| | 04. Mina Mulya | | |
| | 05. Utama | | |
| 013. Kambang Sari | 01. Sri Rahayu | Tengkulak | GKG |
| | 02. Cipto Jaya | Tengkulak | GKG |
| | 03. Sumber Jaya | Tengkulak | GKG |
| | 04. Rantai Jaya | Tengkulak | GKG |
| | 05. Margo Rejo | Tengkulak | GKG |
| | 06. Amrih Mulyo | Tengkulak | GKG |
| 014. Jatimulyo | 01. Karya Tani | Tengkulak | GKG |
| | 02. Mekar Tani | Tengkulak | GKG |
| | 03. Tani Sari | Tengkulak | GKG |
| | 04. Hasil Tani | Tengkulak | GKG |
| | 05. Sido Mukti | Tengkulak | GKG |
| | 06. Waluyo Tani | Tengkulak | GKG |
| | 07. Ngudi Rahayu | Tengkulak | GKG |
| | 08. Sido Makmur | Tengkulak | GKG |
| | 09. Sido Rahayu | Tengkulak | GKG |
| | 10. Tumuli Slamet | Tengkulak | GKG |
| 015. Tanuharjo | 01. Nurul Hidayah | Tengkulak | GKG |
| | 02. Makaryo Tani | Tengkulak | GKG |
| | 03. Gunung Mas | Tengkulak | GKG |
| | 04. Kedung Semut | Tengkulak | GKG |
| | 05. Tani Jaya | Tengkulak | GKG |
| | 06. Pager Ijo | Tengkulak | GKG |
| | 07. Sumber Rejeki | Tengkulak | GKG |
| | 08. Giri Mulyo | Tengkulak | GKG |
| | 09. Maju Jaya | Tengkulak | GKG |
| 016. Karangtanjung | 01. Sari Rejeki | Tengkulak | GKG |
| | 02. Tunas Harapan | Tengkulak, Penangkar Benih | GKG, GKP |
| | 03. Ngudi Rahayu | Tengkulak | GKG |

Sumber : UPTD Distannak Kecamatan Alian

Tabel : 5.5.5. Lanjutan

| Desa / Kelurahan | Nama Kelompok Tani | Lokasi Pemasaran Produksi | Jenis Produksi Yang Dipasarkan |
|-------------------|--------------------|---------------------------|--------------------------------|
| (1) | (2) | (3) | (4) |
| 017. Kemanggihan | 01. Sumber Sari | Tengkulak | GKG |
| | 02. Makmur Sari | Tengkulak | GKG |
| | 03. Mekar Sari | Tengkulak | GKG |
| 018. Kalijaya | 01. Karang Makmur | Tengkulak | GKG |
| | 02. Karang Rejeki | Tengkulak | GKG |
| 019. Karangembang | 01. Mulyo Sembodo | Tengkulak | GKG |
| | 02. Margo Mulyo | Tengkulak | GKG |
| 020. Seliling | 01. Mardi Makmur | Tengkulak | GKG |
| | 02. Mardi Rejeki | Tengkulak | GKG |
| | 03. Margo Tani | Tengkulak | GKG |
| | 04. Margo Makmur | Tengkulak | GKG |
| | 05. Sidodadi | Tengkulak | GKG |
| | 06. Karya Tani | Tengkulak | GKG |
| | 07. Tirta Makmur | Tengkulak | GKG |
| | 08. Bakti Mulyo | Tengkulak | GKG |
| | 09. Redi Mulyo | Tengkulak | GKG |
| | 10. Margo Tertib | Tengkulak | GKG |
| | 11. Sumber Makmur | Tengkulak | GKG |
| 021. Tlogowulung | 01. Tulus Jaya | Tengkulak | GKG |
| | 02. Karya Makmur | Tengkulak | GKG |
| | 03. Sumber Makmur | Tengkulak | GKG |
| | 04. Rukun Jaya | Tengkulak | GKG |
| | 05. Rukun Tani | Tengkulak | GKG |
| | 06. Sari Rejeki | Tengkulak | GKG |
| | 07. Mekar Sari | Tengkulak | GKG |
| 023. Kaliputih | 01. Pager Suru | Tengkulak | GKG |
| | 02. Sumber Manfaat | Tengkulak | GKG |
| | 03. Sido Dadi | Tengkulak | GKG |
| | 04. Kedung Mangir | Tengkulak | GKG |
| 024. Wonokromo | 01. Karya Pertiwi | Tengkulak | GKG |
| | 02. Timbul Makmur | Tengkulak | GKG |
| | 03. Taruna Jaya | Tengkulak | GKG |
| | 04. Podo Rukun | Tengkulak | GKG |

Sumber : UPTD Distannak Kecamatan Alian

Tabel : 5.5.5. Lanjutan

| Desa / Kelurahan | Nama Kelompok Tani | Nama Pengurus | | |
|------------------|---------------------|--------------------|---------------|---------------------|
| | | Ketua | Sekretaris | Bendahara |
| (1) | (2) | (3) | (4) | (5) |
| 025. Sawangan | 01. Kismo Raharjo | Sukarjo | Nurtofidin | Sobirin |
| | 02. Karya Raharjo | H. Sugeng Turhanif | Supriyanto | H.M. Samsi |
| | 03. Karya Usaha | H. Daldiri | Dwi Saryani | Suhadi |
| 026. Kalirancang | 01. Margo Waluyo | Nurcholik | Hojin Mustofa | Murtado |
| | 02. Waringin Sari | Sumarno | Suhadi | Khabib |
| | 03. Trimo Leksono | M. Kharis | Ahmad Sarwan | Sumarno |
| | 04. Sido Makmur | Khasan Ashari | Sugiyatno | Masruroh |
| 027. Krakal | 01. Karya Madu | Siswo Miharjo | Amirudin | Masito Hadi |
| | 02. Mekar Jaya | Pujiman,S. Ag | Mad Suparto | Dulah Mangsud |
| | 03. Sumber Jaya | Mad Muhrodin | Suratno | Madisto |
| | 04. Tani Maju | Suparno | Sumyadi | H. Pulwanto |
| | 05. Karya Manunggal | Tugiman | Sukarji | Mad Sujadi |
| | 06. Mukti Sari | Mursikun | Nuridin | Rasiman |
| | 07. Banjar Sari | Bunyamin | Rojikin | San Parto |
| | 08. Karya Sembodo | Dul Soleh | Purwanto | Samingin |
| | 09. Ngudi Rahayu | Suhadi MS | Slamet | Surip |
| | 10. Bangun Sari | Darsono | Muhrodin | Hadi Aryanto Mupari |
| | 11. Ngesti Raharjo | Sino | Mustangin | M. Khajati |
| | 12. Sido Mukti | Mad Supriyo | San Wardo | Mudin |

Sumber : UPTD Distannak Kecamatan Alian



DATA

MENCERDASKAN BANGSA

*Profesional, Integritas
Amanah*



BADAN PUSAT STATISTIK KABUPATEN KEBUMEN

Jalan Arungbinang No.17A Kebumen (54311)

Telepon/Faximile: (0287) 381163

e-mail: bps3305@mailhost.bps.go.id

website: kebumenkab.bps.go.id