

KEADAN GEOGRAFI

1

<http://sangihekab.bps.go.id>

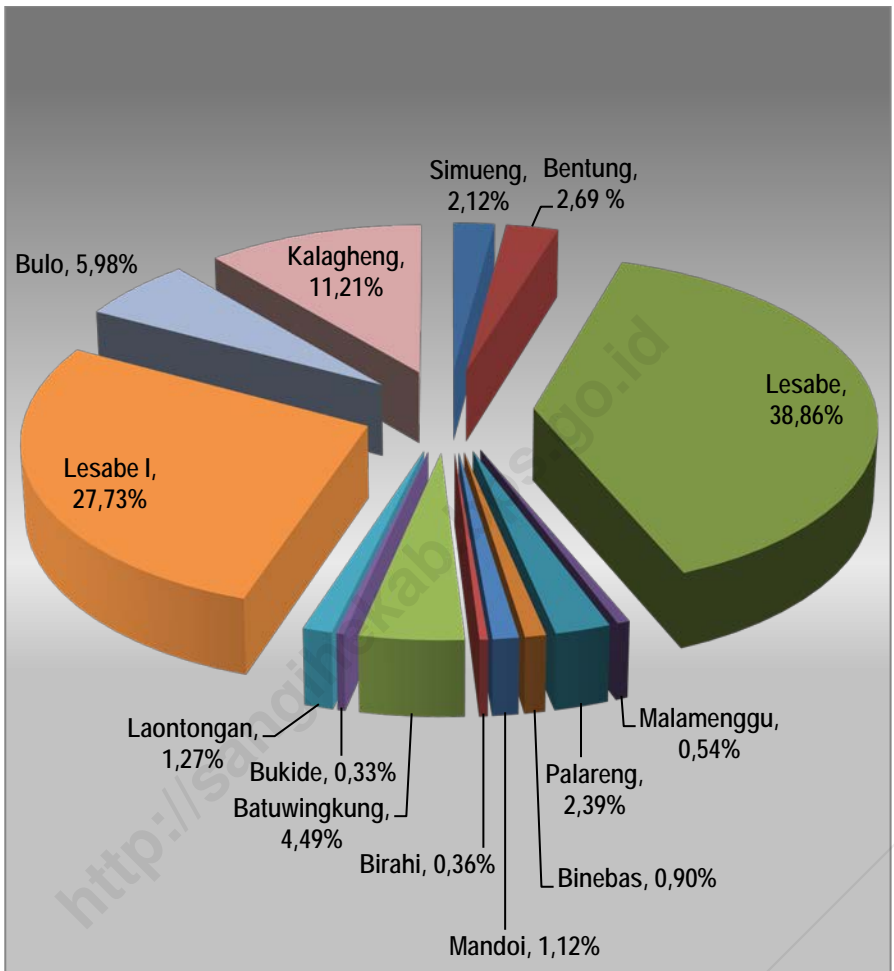
1. Keadaan Geografis

Secara geografis, kecamatan Tabukan Selatan terletak pada $3^{\circ} 28' 38'' - 3^{\circ} 32' 16''$ Lintang Utara dan $125^{\circ} 36' 40'' - 125^{\circ} 39' 32''$ Bujur Timur. Ibu kota Kecamatan Tabukan Selatan adalah Lesabe I.

Kecamatan Tabukan Selatan memiliki batas-batas administratif, yaitu disebelah Utara berbatasan langsung dengan Kecamatan Tabukan Tengah, sebelah Timur berbatasan langsung dengan Laut Sulawesi, disebelah selatan dengan Kecamatan Manganitu Selatan, dan sebelah barat berbatasan langsung dengan Kecamatan Tamako.

Kecamatan Tabukan Selatan terdiri dari 14 Kampung. Kampung yang paling jauh jaraknya dari ibu kota kecamatan adalah Kampung Mandoi dengan jarak kurang lebih 8 km. Kampung Lesabe merupakan Kampung dengan luas wilayah terbesar di kecamatan Tabukan Selatan, dengan luas wilayah mencapai 26,72 km². Sedangkan Kampung Bukide merupakan kampung yang paling kecil luas wilayahnya. Luas masing-masing Kampung di Kecamatan Tabukan Selatan secara terperinci dapat dilihat pada tabel 1.2.

Gambar 1.1 Persentase Luas Desa di Kecamatan Tabukan Selatan, 2016



Tabel 1.1 Letak Geografis Kecamatan Tabukan Selatan, 2016

A. Kecamatan Tabukan Selatan :				
3°28'38"	-	3°32'16"		Lintang Utara
125°36'40"	-	125°39'32"		Bujur Timur
B. Kecamatan Tabukan Selatan Berbatasan dengan				
- Sebelah Utara dengan Kecamatan Tabukan Tengah				
- Sebelah Timur dengan Laut Sulawesi				
- Sebelah Selatan dengan Kecamatan Manganitu Selatan				
- Sebelah Barat dengan Kecamatan Tamako				
C. Jarak Ibukota Kecamatan ke Ibukota Propinsi			:	±147 Km
D. Jarak Ibukota Kecamatan ke Ibukota Kabupaten			:	±42 Km
E. Waktu Tempuh ke Ibukota Kabupaten			:	±1,5 Jam
F. Waktu Tempuh ke Ibukota Propinsi			:	±12 Jam
G. Jarak Ibukota Kecamatan ke Desa:				
Lasabe I	-	Simueng	:	4 Km
	-	Bentung	:	1 Km
	-	Lesabe	:	0,5 Km
	-	Bukide	:	5 Km
	-	Laotongan	:	4 Km
	-	Batuwingkung	:	4 Km
	-	Malamenggu	:	5 Km
	-	Binebas	:	6 Km
	-	Birahi	:	7 Km
	-	Mandoi	:	9 Km
	-	Palareng	:	7 Km
	-	Bulo	:	4 Km
	-	Kalagheng	:	4 Km

Sumber: Kantor Kecamatan Tabukan Selatan

Tabel 1.2 Luas Desa Kecamatan Tabukan Selatan, 2016

Desa	Luas (Km ²)	%
(1)	(2)	(3)
Simueng	1,46	2,12
Bentung	1,85	2,69
Lesabe	26,72	38,86
Malamenggu	0,37	0,54
Palareng	1,64	2,39
Binebas	0,62	0,90
Mandoi	0,77	1,12
Birahi	0,25	0,36
Batuwingkung	3,09	4,49
Bukide	0,23	0,33
Laotongan	0,87	1,27
Lesabe I	19,07	27,73
Bulo	4,11	5,98
Kalagheng	7,71	11,21
Total	68,76	100

Sumber: Kantor Kecamatan Tabukan Selatan

Tabel 1.3 Keadaan Topografi, Geologi, dan Hidrologi di Kecamatan Tabukan Selatan, 2016

A. Topografi

Kemiringan Tanah	Luas	Keterangan
(1)	(2)	(3)
0 – 2	---	---
2 – 15	---	---
15 – 40	---	---
Lebih Dari 40	---	---

B. Geologi

Nama Gunung	Tinggi(M)	Keterangan
(1)	(2)	(3)
---	---	---

C. Hidrologi

Nama Sungai	Panjang(Km)	Keterangan
(1)	(2)	(3)
Lesabe	7.000	---
Tiwelo	7.000	---

Tabel 1.4 Nama Pulau di Kecamatan Tabukan Selatan, 2016

Pulau	Desa	Keterangan
(1)	(2)	(3)
-	-	-

Sumber: Kantor Kecamatan Tabukan Selatan

<http://sangihekab.bps.go.id>

Tabel 1.5 Keadaan Suhu, Kecepatan Angin, Kelembaban Nisbi, dan Penyinaran Matahari di Kecamatan Tabukan Selatan, 2016

Bulan	Suhu (°C)	Kecepatan Angin (Km/jam)	Kelembaban Nisbi (%)	Penyinaran Matahari (%)
(1)	(2)	(3)	(4)	(5)
Januari	27,0	5	84	72
Pebruari	27,1	5	82	71
Maret	27,1	5	83	77
April	28,3	5	84	94
Mei	28,1	5	82	87
Juni	27,3	6	84	54
Juli	27,7	7	77	89
Agustus	27,6	8	74	86
September	28,1	6	77	86
Oktober	28,1	6	76	84
Nopember	27,7	4	85	74
Desember	27,9	5	85	58
Rata-rata	27,7	6	81	78

Sumber: Stasiun Meteorologi Naha Tahuna

Tabel 1.6 Keadaan Curah Hujan, Hari Hujan, dan Tekanan Udara di Kecamatan Tabukan Selatan, 2016

Bulan	Curah Hujan (mm)	Hari Hujan	Tekanan Udara (mb)
(1)	(2)	(3)	(4)
Januari	211	16	1010,6
Pebruari	176	17	1011,3
Maret	59	14	1012,0
April	56	16	1010,5
Mei	67	14	1010,7
Juni	323	23	1009,8
Juli	47	9	1010,6
Agustus	119	13	1010,7
September	49	10	1011,1
Oktober	80	12	1011,8
Nopember	247	23	1010,4
Desember	352	28	1011,8
Rata – rata	149	16	1010,9

Sumber: Stasiun Meteorologi Naha Tahuna

<http://sangihekab.bps.go.id>

PEMERINTAHAN

2

<http://sangihekab.go.id>

2. Pemerintahan

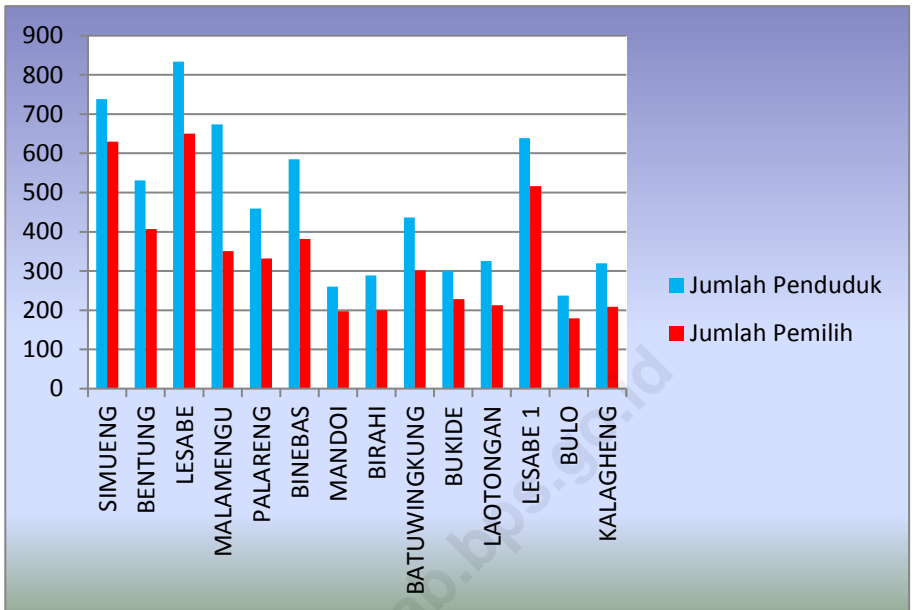
Kecamatan Tabukan Selatan berdasarkan pembagian wilayah administratif pemerintah daerah terbagi menjadi 14 Kampung/Desa dan 42 Dusun/Lindongan. Kepala Pemerintahan adalah seorang Camat. Pada tingkat Kampung dipimpin oleh seorang Kepala Desa/Kapitalaung, dan pada tingkat Dusun/Lindongan dipimpin oleh seorang Kepala Dusun/Lindongan.

Nama-nama Pejabat yang pernah memerintah di Kecamatan Tabukan Selatan, komposisi personil kantor camat, nama Kepala Desa dan Sekretaris Desa, dan tipe Desa/Kampung, status, dan jumlah Dusun/Lindongan disajikan secara terperinci pada tabel 2.1 s.d. 2.4

Jumlah Penduduk dan Pemilih di Kecamatan Tabukan Selatan dapat dilihat pada tabel 2.5.

<http://sangihekab.bps.go.id>

Gambar 2.1 Jumlah Penduduk dan Pemilih di Kecamatan Tabukan Selatan, 2016



Tabel 2.1 Pejabat yang Pernah Memerintah di Kecamatan Tabukan Selatan
1912 – 2016

No.	Nama Pejabat	Jabatan	Masa Pemerintahan
(1)	(2)	(3)	(4)
1.	H.R. KANSIL	JOGUGU	1914 – 1921
2.	J.S. DALOPE	JOGUGU	1921 – 1922
3.	J.L. MACPAL	JOGUGU	1922-1929
4.	J. KATINDAGHO	JOGUGU	1929-1933
5.	H.P. MACPAL	JOGUGU	1933-1934
6.	L. LAWENDATU	JOGUGU	1934-1935
7.	K.P. MACPAL	JOGUGU	1935-1942
8.	L. LAWENDATU	JOGUGU	1942-1945
9.	D.B. ADRIAN	JOGUGU	1945-1958
10.	E.P. KARLOS	JOGUGU	1958-1960
11.	S.T. MAKAGANSA	JOGUGU	1960-1961
12.	J. BERNADUS	JOGUGU	1961-1962
13.	J. OLENG	JOGUGU	1962-1963
14.	E.P. KARLOS	Kep. Wilayah Kec.	1963-1967
15.	F. PEGINUSA, BA	Kep. Wilayah Kec.	1967-1970
16.	S.T. MAKAGANSA	Kep. Wilayah Kec.	1970-1971
17.	B. PILAT	Kep. Wilayah Kec.	1971-1973
18.	P.H. SAHAMBANGUN	Kep. Wilayah Kec.	1973-1978
19.	B. LALOMPO	Kep. Wilayah Kec.	1978-1980
20.	O.K. MAKAGANSA	Kep. Wilayah Kec.	1980-1983
21.	A.F.O. HAMEL	Kep. Wilayah Kec.	1983-1985
22.	Drs.F. PEGINUSA	CAMAT	1985-1988
23.	M. TAHULENDING	CAMAT	1988-1990
24.	Dra. Ny. O. A. OESSOE	CAMAT	1990-1993
25.	Drs. S.T. MAKAGANSA	CAMAT	1993-1999

Sumber: Kantor Kecamatan Tabukan Selatan

Tabel 2.1 Pejabat yang Pernah Memerintah di Kecamatan Tabukan Selatan
1912 – 2016

Lanjutan

No.	Nama Pejabat	Jabatan	Masa Pemerintahan
(1)	(2)	(3)	(4)
26.	Drs. L.D. BAWILING	CAMAT	1/1-1999 – 2/11-1999
27.	Drs. P. BAWEKES	CAMAT	1999-2001
28.	Drs. H. BOGAR	CAMAT	2001-2002
29.	Drs. I. SOMBOUNAUNG	CAMAT	2002-2003
30.	J. TALUMINGAN, SE, MBA	CAMAT	2003-2006
31.	E. MALENDES	CAMAT	2006-2010
32.	S. PONTOH	CAMAT	2010-2011
33.	B. DJ. WINERUNGAN	CAMAT	2011 -2016
34.	J. H. LOMBOH S. SOS	CAMAT	2016-2016
35.	B. Dj. WINERUNGAN	CAMAT	2016 - Sekarang

Sumber: Kantor Kecamatan Tabukan Selatan

Tabel 2.2 Komposisi Personil Kantor Camat di Kecamatan Tabukan Selatan, 2016

Nama	Pangkat/ Golongan	Jabatan
(1)	(2)	(3)
1. B. Dj. Winerungan, S.IP		Camat
2. Drs.G.L.Pontoh		Sekcam
3. S. Budikase, SH		Kasie.Pel.Umum
4. A. Tahulending, S.AP		Kasie.Kesos
5. S. Meherung		Kasie.Trantib
6. A. J. Salapali, S.Kom		Kasubbag Umum dan Kepegawaian
7. Maria De Fatima		Kasie. PMD/K
8. A. Lesawengen		Kasubbag keuangan dan Pelaporan
9. L. Basir		Bendahara
10. Stieven Masindek, S.AP		Staf
11. J. V. Ladi		Staf
12.		
13.		

Sumber: Kantor Kecamatan Tabukan Selatan

Tabel: 2.3. Nama Kapita laungan Sekretaris Desa di Kecamatan Tabukan Selatan 2016

Desa (1)	Kepala Desa (2)	Sekretaris Desa (3)
Simueng	Pj. Metrin Reosunanung	J. Darui
Bentung	Ch. Samatara	T. Tatali
Lesabe	Pj. Senyem Talumingan	S. Lambanaung
Malamenggu	Pj. Sineydesis Pontoh	J. R. Pontoh
Palareng	Pj. Sukma G. Gamara	N. D. Makahekung
Binebas	F. J. Mangune	A. Bawias
Mandoi	Pj. J. V. Ladi	M. Manake
Birahi	Pj. F. Tahendung	F. Tempong buka
Batuwingkung	Pj. A. Mangune	R. Mangune
Bukide	Pj. A. Makatindu	R. H. Lanong buka
Laotongan	Pj. Everhard Menduru	M. M. Menduru
Lesabe I	Pj. Ousty F. Darui	T. J. Lomboh
Bulo	Pj. Abdul R. Manoppo	J. Adriaan
Kalagheng	Pj. S. Masindek	J. Tupamahu

Sumber: Kantor Kecamatan Tabukan Selatan

Tabel : 2.4. TipeDesa/Kelurahan, Status,danJumlahLindungan
di KecamatanTabukan Selatan
2016

Desa	Tipe	Status	JumlahLindungan
(1)	(2)	(3)	(4)
Simueng	Desa	Swadaya	3
Bentung	Desa	Swadaya	3
Lesabe	Desa	Swadaya	4
Malamenggu	Desa	Swadaya	3
Palareng	Desa	Swadaya	3
Binebas	Desa	Swadaya	3
Mandoi	Desa	Swadaya	3
Birahi	Desa	Swakarya	3
Batuwingkung	Desa	Swadaya	3
Bukide	Desa	Swadaya	3
Laotongan	Desa	Swakarya	3
Lesabe I	Desa	Swadaya	3
Bulo	Desa	Swadaya	2
Kalagheng	Desa	Swadaya	3
2016			42

Sumber: Pemerintah Desa

Tabel : 2.5. JumlahPendudukdanPemilih di KecamatanTabukan Selatan
2016

Desa	Penduduk	Pemilih
(1)	(2)	(3)
Simueng	738	630
Bentung	531	407
Lesabe	834	650
Malamenggu	674	351
Palareng	459	332
Binebas	585	382
Mandoi	260	197
Birahi	289	200
Batuwingkung	436	302
Bukide	300	228
Laotongan	325	213
Lesabe I	639	516
Bulo	237	179
Kalagheng	320	209
2016	6 627	4 796

Sumber: Panitia Pemilihan Kecamatan Tabukan Selatan

<http://sangihekab.bps.go.id>

PENDUDUK DAN KETENAGAKERJAAN

3

<http://sangeh.com/bps.go.id>

3. Penduduk dan Ketenagakerjaan

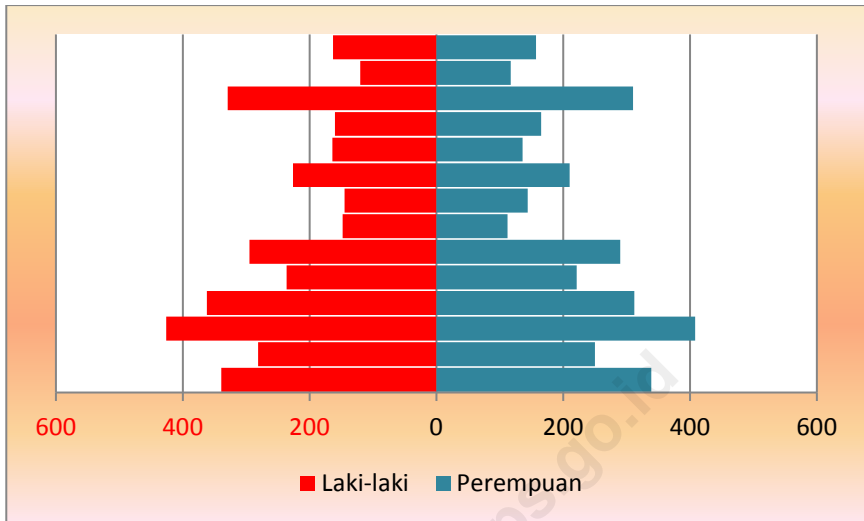
Padatahun 2016, jumlah penduduk di Kecamatan Tabukan Selatan adalah sebanyak 6.592 jiwa dengan kepadatan 97 jiwa/km. Jumlah ini mengalami penurunan bila dibandingkan dengan jumlah penduduk pada tahun 2014, yaitu sebesar 6.679 jiwa dengan kepadatan 96 jiwa/km. Kampung yang memiliki penduduk terbanyak adalah Kampung Lesabe dengan jumlah penduduk sebanyak 800 jiwa. Sedangkan Kampung yang memiliki jumlah penduduk paling sedikit adalah Kampung Bulu dengan jumlah penduduk sebanyak 238 jiwa. Sementara Kampung yang memiliki kepadatan penduduk tertinggi adalah Kampung Malamenggu dengan kepadatan mencapai 1.773 jiwa/km. Lebih jelasnya dapat dilihat pada tabel 3.1.

Jumlah penduduk, luas, kepadatan penduduk, penduduk menurut jenis kelamin, penduduk menurut jenis kelamin dan seks rasio, dan penduduk menurut jenis kelamin dan kelompok umur disajikan secara terperinci dalam tabel 3.1 s.d. 3.4.

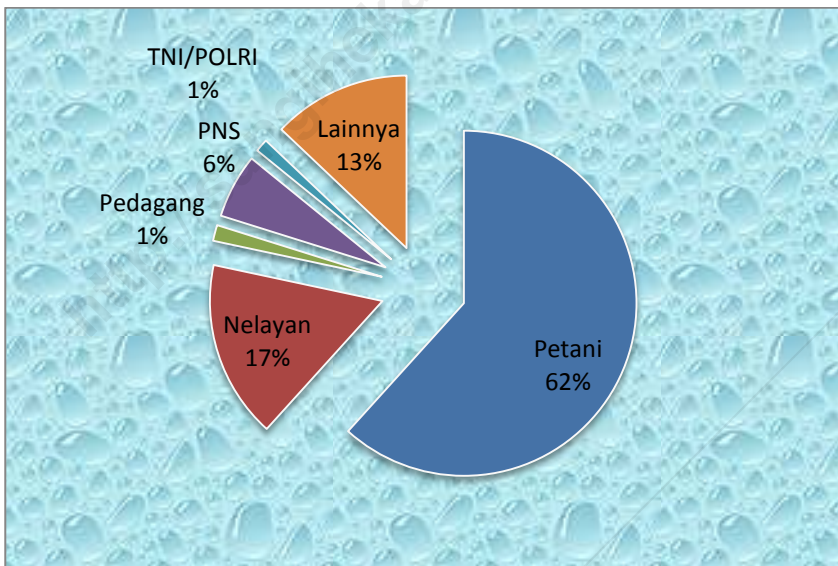
Jumlah dusun, rumah tangga, penduduk, dan penduduk per rumah tangga, serta banyaknya kelahiran, kematian, dan perpindahan penduduk disajikan dalam tabel 3.5 dan 3.6.

Tabel 3.7 s.d. 3.8 menyajikan data banyaknya Pegawai Negeri Sipil menurut golongan, dan banyaknya penduduk menurut mata pencaharian.

Gambar 3.1 Piramida Penduduk di Kecamatan Tabukan Selatan, 2016



Gambar 3.2 Penduduk Menurut Mata Pencaharian, 2016



Tabel : 3.1. Jumlah Penduduk, Luas, dan Kepadatan Penduduk
di Kecamatan Tabukan Selatan
2016

Desa	Jumlah Penduduk (Jiwa)	Luas (km ²)	Kepadatan (Jiwa/ km ²)
(1)	(2)	(3)	(4)
Simueng	738	1,46	505
Bentung	531	1,85	287
Lesabe	834	26,72	31
Malamenggu	674	0,37	1 821
Palareng	459	1,64	280
Binebas	585	0,62	944
Mandoi	260	0,77	338
Birahi	289	0,25	1 156
Batuwingkung	436	3,09	141
Bukide	300	0,23	1 304
Laotongan	325	0,87	374
Lesabe I	639	19,07	34
Bulo	237	4,11	58
Kalagheng	320	7,71	42
2016	6 627	68,76	96

Sumber: Pemerintah Desa

Tabel : 3.2. Penduduk Menurut Jenis Kelamin dan Sex Rasio
di Kecamatan Tabukan Selatan
2016

Desa	Penduduk		Jumlah <i>Total</i>	Seks Rasio
	Laki-laki	Perempuan		
(1)	(2)	(3)	(4)	(5)
Simueng	399	339	738	118
Bentung	281	250	531	112
Lesabe	426	408	834	104
Malamenggu	362	312	674	116
Palareng	238	221	459	108
Binebas	295	290	585	102
Mandoi	148	112	260	132
Birahi	145	144	289	101
Batuwingkung	226	210	436	108
Bukide	164	136	300	121
Laotongan	165	160	325	103
Lesabe I	329	310	639	106
Bulo	120	117	237	103
Kalagheng	163	157	320	104
2016	3 461	3 166	6 627	109

Sumber: Pemerintah Desa

Tabel : 3.3. Penduduk Menurut Jenis Kelamin dan Kelompok Umur
di Kecamatan Tabukan Selatan
2016

Desa	Penduduk		Jumlah <i>Total</i>
	Laki-laki	Perempuan	
(1)	(2)	(3)	(4)
0 – 4	186	177	363
5 – 9	173	163	336
10 – 14	206	193	399
15 – 19	188	171	359
20 – 24	153	130	283
25 – 29	184	145	329
30 – 34	130	92	222
35 – 39	144	127	271
40 – 44	162	143	305
45 – 49	237	211	448
50 – 54	536	524	1 060
55 – 59	554	538	1 092
60 – 64	143	138	281
65 – 69	176	182	358
70 – 74	191	187	378
75+	96	92	188
2016	3 459	3 213	6 672

Sumber: Pemerintah Desa
*Data tahun 2016 tidak tersedia

Tabel :3.4. Jumlah Lindongan, Rumah Tangga, Penduduk, Dan Rata-Rata Penduduk Per Rumah tangga di Kecamatan Tabukan Selatan 2016

Desa	Jumlah Lindongan	Jumlah Rumah Tangga	Penduduk	Rata-Rata Penduduk per RumahTangga
(1)	(2)	(3)	(4)	(5)
Simueng	3	287	738	2.5
Bentung	3	160	531	3.3
Lesabe	4	267	834	3.1
Malamenggu	3	208	674	3.2
Palareng	3	149	459	3.0
Binebas	3	183	585	3.2
Mandoi	3	90	260	2.9
Birahi	3	94	289	3.1
Batuwingkung	3	136	436	3.2
Bukide	3	108	300	2.8
Laotongan	3	112	325	2.9
Lesabe I	3	198	639	3.2
Bulo	2	99	237	2.4
Kalagheng	3	103	320	3.1
2016	42	2 194	6 627	3.0

Sumber: Pemerintah Desa

Tabel: 3.5. Penduduk Menurut Jenis Kelamin dan Kewarganegaraan
di Kecamatan Tabukan Selatan
2016

Desa	W N I			W N A		
	Laki-Laki	Perempuan	Jumlah Total	Laki-Laki	Perempuan	Jumlah Total
(1)	(2)	(3)	(4)	(5)	(6)	(7)
Simueng	399	339	738	-	-	-
Bentung	281	250	531	-	-	-
Lesabe	426	408	834	-	-	-
Malamenggu	362	312	674	-	-	-
Palareng	238	221	459	-	-	-
Binebas	295	290	585	-	-	-
Mandoi	148	112	260	-	-	-
Birahi	145	144	289	-	-	-
Batuwingkung	226	210	436	-	-	-
Bukide	164	136	300	-	-	-
Laotongan	165	160	325	-	-	-
Lesabe I	329	310	639	-	-	-
Bulo	120	117	237	-	-	-
Kalagheng	163	157	320	-	-	-
2016	3461	3166	6627	-	-	-

Sumber: Pemerintah Desa

Tabel : 3.6. Banyaknya Kelahiran, Kematian, dan Perpindahan Penduduk di Kecamatan Tabukan Selatan 2016

Desa	Kelahiran	Kematian	Perpindahan	
			Masuk	Keluar
(1)	(2)	(3)	(4)	(5)
Simueng	1	5	5	2
Bentung	-	-	-	-
Lesabe	3	7	-	-
Malamenggu	-	1	-	3
Palareng	2	3	-	4
Binebas	1	3	-	-
Mandoi	-	1	-	15
Birahi	1	4	-	1
Batuwingkung	1	3	-	-
Bukide	1	3	3	1
Laotongan	3	1	-	4
Lesabe I	13	4	3	2
Bulo	2	3	2	4
Kalagheng	4	2	2	6
2016	32	40	15	42

Sumber: Pemerintah Desa

Tabel : 3.7. Banyaknya Pegawai Negeri Sipil Daerah, Pusat, Anggota TNI dan POLRI Menurut Golongan di Kecamatan Tabukan Selatan 2016

Dinas/Instansi/Lembaga	IV/ Kapten/ AKP	III / Pelda/ Bripka	II /Serma, Sertu, Serda/ Brigadir	I /Kopda, Praka/ Briptu, Bripda	Jumlah Total
(1)	(2)	(3)	(4)	(5)	(6)
1. KANTOR CAMAT	1	8	2	-	11
2. CAB. DIKPORA	1	7	1	-	9
3. PUSKESMAS	1	9	10	-	20
4. K U A	-	1	-	-	1
5. KORAMIL	1	-	6	2	9
6. POLSEK	-	4	8	-	12
7. GURU	27	60	30	13	130
8. POS LAJR	-	1	-	-	1
9. Mantri Tani	-	1	-	-	1
10. PDAM	-	-	-	-	-
2016	31	91	57	15	194

Sumber: Kantor Kecamatan Tabukan Selatan

Tabel : 3.8. Banyaknya Penduduk Menurut Mata Pencaharian di Kecamatan Tabukan Selatan 2016

Desa	Petani	Nelayan	Pedagang	PNS
(1)	(2)	(3)	(4)	(5)
Simueng	205	57	1	13
Bentung	88	18	3	36
Lesabe	253	15	28	32
Malamenggu	342	-	-	6
Palareng	34	86	-	7
Binebas	157	25	2	4
Mandoi	88	-	1	5
Birahi	104	-	-	9
Batuwingkung	40	130	-	10
Bukide	162	-	-	3
Laotongan	36	95	-	7
Lesabe I	182	8	9	44
Bulo	39	46	-	1
Kalagheng	94	12	-	1
2016	1824	492	44	178

Sumber: Pemerintah Desa

Tabel : 3.8. Banyaknya Penduduk Menurut Mata Pencarian
di Kecamatan Tabukan Selatan
2016

Desa	Pegawai Swasta	TNI/ POLRI	Lanjutan
			Lainnya
(1)	(2)	(3)	(4)
Simueng	-	-	62
Bentung	-	2	81
Lesabe	-	14	54
Malamenggu	-	4	5
Palareng	-	-	9
Binebas	-	5	19
Mandoi	-	-	16
Birahi	-	-	24
Batuwingkung	-	-	11
Bukide	-	-	3
Laotongan	-	2	6
Lesabe I	-	8	74
Bulo	-	1	14
Kalagheng	-	-	4
2016	-	36	382

Sumber: Pemerintah Desa

SOSIAL

4

4. Sosial, Pendidikan, Kesehatan dan Sosial lainnya

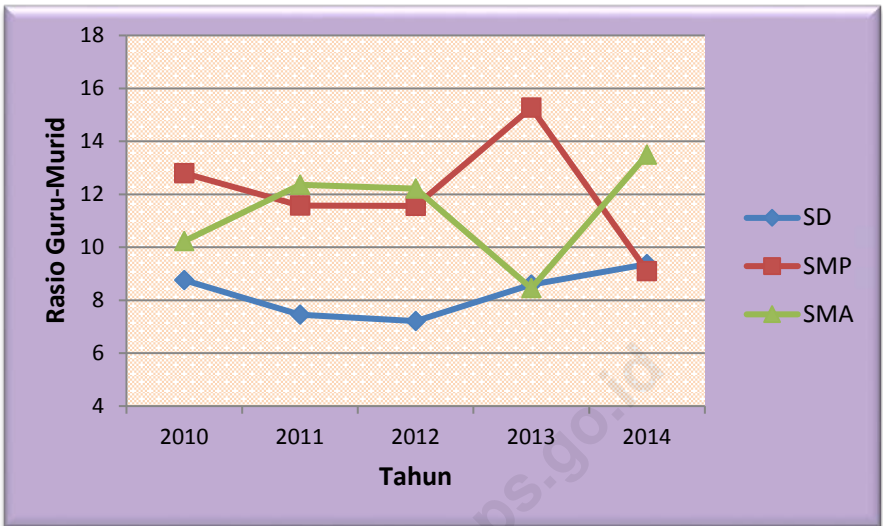
Salah satu faktor yang bias menjadi penyokong keberhasilan pembangunan suatu daerah adalah tersedianya sumber daya manusia yang berkualitas. Oleh karena itu, Pemerintah Kecamatan Tabukan Selatan berupaya secara konsisten meningkatkan kualitas SDM melalui jalur pendidikan. Peningkatan SDM ini lebih difokuskan pada pemberian kesempatan yang seluas-luasnya bagi penduduk untuk bersekolah.

Sekolah-sekolah yang terdapat di Kecamatan Tabukan Selatan meliputi jenjang TK, SD, SLTP dan SLTA. Banyaknya bangunan sekolah, guru, siswa, dan ruang kelas secara rinci untuk tiap-tiap desa dapat dilihat pada tabel 4.1 s.d 4.5.

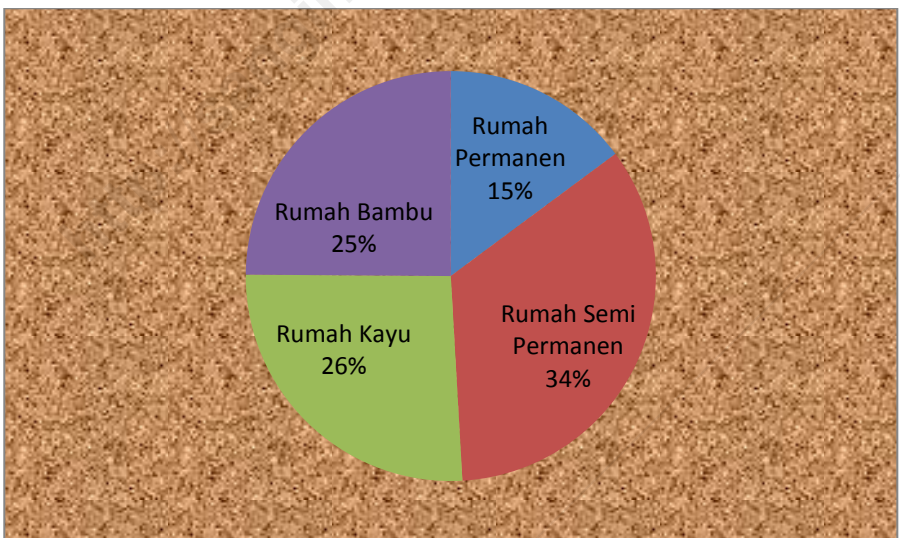
Fasilitas kesehatan yang ada di Kecamatan Tabukan Selatan adalah 1 (satu) buah puskesmas umum dan 9 (sembilan) buah puskesmas pembantu jumlah yang samapada tahun 2012. Keterangan dan data-data yang berkaitan dengan bidang medis secara lebih lengkap disajikan dalam tabel 4.6 s.d. 4.14.

Tabel 4.15 menyajikan data banyaknya kecelakaan dan korban lalulintas di Kecamatan Tabukan Selatan selama tahun 2012. Sedangkan jumlah kriminalitas menurut jenis kasusny disajikan dalam tabel 4.16.

Gambar 4.1 Rasio Guru Murid di Kecamatan Tabukan Selatan 2011-2016



Gambar 4.2 Persentase Bangunan Rumah Berdasarkan Jenisnya di Kecamatan Tabukan Selatan 2016



Tabel : 4.1 Banyaknya TK, Guru dan Murid di Kecamatan Tabukan Selatan
2016

<i>Desa/ Village</i>	<i>Sekolah School</i>	<i>Guru Teachers</i>	<i>Murid Students</i>
(1)	(2)	(3)	(4)
Simueng	1	1	15
Bentung	1	1	14
Lesabe	-	-	-
Malamenggu	-	-	-
Palareng	1	1	15
Binebas	-	-	-
Mandoi	-	-	-
Birahi	-	-	-
Batuwungkung	-	-	-
Bukide	1	1	13
Laotongan	-	-	-
Lesabe I	1	2	27
Bulo	-	-	-
Kalagheng	-	-	-
2016	5	6	84

Sumber: Cabang Dikpora Kecamatan Tabukan Selatan

Tabel : 4.2 Banyaknya SD, Guru dan Muriddi Kecamatan Tabukan Selatan
2016

Desa	Sekolah		Guru		Murid	
	Negeri	Swasta	Negeri	Swasta	Negeri	Swasta
(1)	(2)	(3)	(4)	(5)	(6)	(7)
Simueng	1	1	3	3	45	32
Bentung	1	-	6	-	58	-
Lesabe	-	-	-	-	-	-
Malamenggu	1	1	3	4	17	52
Palareng	-	1	-	5	-	32
Binebas	-	1	-	3	-	58
Mandoi	-	1	-	2	-	26
Birahi	1	-	3	-	30	-
Batuwingkung	1	-	4	-	33	-
Bukide	-	1	-	4	-	15
Laotongan	-	1	-	5	-	26
Lesabe I	1	1	7	5	64	52
Bulo	1	-	3	-	25	-
Kalagheng	1	-	3	-	26	-
2016	8	8	32	31	298	293

Sumber: Cabang Dikpora Kecamatan Tabukan Selatan

Tabel : 4.3 Banyaknya Gedung SD, Ruang Kelas dan Kelas di Kecamatan Tabukan Selatan

Desa	2016					
	Gedung		Ruang Kelas		Kelas	
	Negeri	Swasta	Negeri	Swasta	Negeri	Swasta
(1)	(2)	(3)	(4)	(5)	(6)	(7)
Simueng	1	1	6	6	6	6
Bentung	2	-	6	-	6	-
Lesabe	-	-	-	-	-	-
Malamenggu	2	1	6	6	6	6
Palareng	-	1	-	6	-	6
Binebas	-	1	-	6	-	6
Mandoi	-	1	-	6	-	6
Birahi	2	-	6	-	6	-
Batuwingkung	2	-	6	-	6	-
Bukide	-	1	-	6	-	6
Laotongan	-	1	-	6	-	6
Lesabe I	2	1	6	6	6	6
Bulo	1	-	6	-	6	-
Kalagheng	1	-	6	-	6	-
2016	13	8	48	48	48	48

Sumber: Cabang Dikpora Kecamatan Tabukan Selatan

Tabel : 4.4 Banyaknya Murid Sekolah Dasar Menurut Kelas dan Wilayah
di Kecamatan Tabukan Selatan
2016

Desa	KELAS						Jumlah
	I	II	III	IV	V	VI	
(1)	(2)	(3)	(4)	(5)	(6)	(7)	(8)
Simueng	13	18	13	12	12	9	77
Bentung	8	11	10	11	5	13	58
Lesabe	-	-	-	-	-	-	-
Malamenggu	15	17	9	10	8	10	69
Palareng	5	5	4	4	9	5	32
Binebas	8	8	12	10	11	9	58
Mandoi	4	5	5	4	4	4	26
Birahi	4	6	5	8	4	3	30
Batuwingkung	4	6	8	1	6	8	33
Bukide	4	2	1	4	2	2	15
Laotongan	5	6	5	2	6	2	26
Lesabe I	14	24	22	23	18	15	116
Bulo	5	5	2	5	5	3	25
Kalagheng	4	3	4	8	3	4	26
2016	93	116	100	102	93	87	591

Sumber: Cabang Dikpora Kecamatan Tabukan Selatan

Tabel : 4.5

Banyaknya SMP, Guru Dan Murid di Kecamatan Tabukan Selatan

2016

Desa	Sekolah		Guru		Murid	
	Negeri	Swasta	Negeri	Swasta	Negeri	Swasta
(1)	(2)	(3)	(4)	(5)	(6)	(7)
Simueng	1	-	3	-	30	-
Bentung	1	-	11	-	191	-
Lesabe	-	-	-	-	-	-
Malamenggu	-	-	-	-	-	-
Palareng	-	-	-	-	-	-
Binebas	-	-	-	-	-	-
Mandoi	-	-	-	-	-	-
Birahi	1	-	6	-	25	-
Batuwingkung	1	-	9	-	43	-
Bukide	-	-	-	-	-	-
Laotongan	-	-	-	-	-	-
Lesabe I	-	-	-	-	-	-
Bulo	-	-	-	-	-	-
Kalagheng	-	-	-	-	-	-
2016	4	-	28	-	287	-

Sumber: Cabang Dikpora Kecamatan Tabukan Selatan

Tabel : 4.6 Banyaknya Gedung SMP, Ruang Kelas dan Kelas di Kecamatan Tabukan Selatan

2016

Desa	Gedung		Ruang Kelas		Kelas	
	Negeri	Swasta	Negeri	Swasta	Negeri	Swasta
(1)	(2)	(3)	(4)	(5)	(6)	(7)
Simueng	1	-	3	-	3	-
Bentung	1	-	9	-	3	-
Lesabe	-	-	-	-	-	-
Malamenggu	-	-	-	-	-	-
Palareng	-	-	-	-	-	-
Binebas	-	-	-	-	-	-
Mandoi	-	-	-	-	-	-
Birahi	1	-	3	-	3	-
Batuwungkung	1	-	3	-	3	-
Bukide	-	-	-	-	-	-
Laotongan	-	-	-	-	-	-
Lesabe I	-	-	-	-	-	-
Bulo	-	-	-	-	-	-
Kalagheng	-	-	-	-	-	-
2016	4	-	18	-	12	-

Sumber: Cabang Dikpora Kecamatan Tabukan Selatan

Tabel : 4 . 7

Banyaknya Murid SMP menurut kelas dan wilayah
di Kecamatan Tabukan Selatan
2016

Desa	KELAS			Jumlah
	I	II	III	
Simueng	12	9	13	34
Bentung	75	61	55	191
Lesabe	-	-	-	-
Malamenggu	-	-	-	-
Palareng	-	-	-	-
Binebas	-	-	-	-
Mandoi	-	-	-	-
Birahi	12	10	8	30
Batuwingkung	15	16	12	43
Bukide	-	-	-	-
Laotongan	-	-	-	-
Lesabe I	-	-	-	-
Bulo	-	-	-	-
Kalagheng	-	-	-	-
2016	105	96	86	287

Sumber: Cabang Dikpora Kecamatan Tabukan Selatan

Tabel : 4.8 Banyaknya SMA, Guru Dan Muriddi Kecamatan Tabukan Selatan

Desa	2016					
	Sekolah		Guru		Murid	
	Negeri	Swasta	Negeri	Swasta	Negeri	Swasta
(1)	(2)	(3)	(4)	(5)	(6)	(7)
Simueng	-	-	-	-	-	-
Bentung	1	-	9	-	134	-
Lesabe	-	1	-	3	-	14
Malamenggu	-	-	-	-	-	-
Palareng	-	-	-	-	-	-
Binebas	-	-	-	-	-	-
Mandoi	-	-	-	-	-	-
Birahi	-	-	-	-	-	-
Batuwingkung	-	-	-	-	-	-
Bukide	-	-	-	-	-	-
Laotongan	-	-	-	-	-	-
Lesabe I	-	-	-	-	-	-
Bulo	-	-	-	-	-	-
Kalagheng	-	-	-	-	-	-
2016	1	1	11	3	134	14

Sumber: Cabang Dikpora Kecamatan Tabukan Selatan

Tabel: 4.10 Banyaknya Murid SMA menurut kelas dan wilayah di Kecamatan Tabukan Selatan 2016

Desa	KELAS			Jumlah
	I	II	III	
(1)	(2)	(3)	(4)	(5)
Simueng	-	-	-	-
Bentung	44	46	44	134
Lesabe	4	3	7	14
Malamenggu	-	-	-	-
Palareng	-	-	-	-
Binebas	-	-	-	-
Mandoi	-	-	-	-
Birahi	-	-	-	-
Batuwingkung	-	-	-	-
Bukide	-	-	-	-
Laotongan	-	-	-	-
Lesabe I	-	-	-	-
Bulo	-	-	-	-
Kalagheng	-	-	-	-
2016	57	51	54	162

Sumber: Cabang Dikpora Kecamatan Tabukan Selatan

Tabel : 4.11

Ratio Murid - Guru Sekolah Dasar
di Kecamatan Tabukan Selatan
2016

Desa	Guru	Murid	Ratio Murid terhadap Guru
(1)	(2)	(3)	(4)
Simueng	7	77	11
Bentung	7	58	8
Lesabe	-	-	-
Malamenggu	7	69	10
Palareng	5	32	6
Binebas	4	58	15
Mandoi	3	26	9
Birahi	4	30	8
Batuwungkung	5	33	7
Bukide	4	15	4
Laotongan	5	26	5
Lesabe I	13	116	9
Bulo	3	25	8
Kalagheng	3	26	9
2016	70	591	8

Sumber: Cabang Dikpora Kecamatan Tabukan Selatan

Tabel : 4.12 Ratio Murid - Guru Sekolah Menengah Pertama di Kecamatan Tabukan Selatan 2016

Desa	Guru	Murid	Ratio Murid terhadap Guru
(1)	(2)	(3)	(4)
Simueng	4	30	8
Bentung	11	191	17
Lesabe	-	-	-
Malamenggu	-	-	-
Palareng	-	-	-
Binebas	-	-	-
Mandoi	-	-	-
Birahi	6	25	4
Batuwungkung	9	43	5
Bukide	-	-	-
Laotongan	-	-	-
Lesabe I	-	-	-
Bulo	-	-	-
Kalagheng	-	-	-
2016	28	287	10

Sumber: Cabang Dikpora Kecamatan Tabukan Selatan

Tabel : 4.13 Ratio Murid - Guru Sekolah Menengah Atas di Kecamatan Tabukan Selatan 2016

Desa	Guru	Murid	Ratio Murid terhadap Guru
(1)	(2)	(3)	(4)
Simueng	-	-	-
Bentung	9	143	16
Lesabe	3	14	5
Malamenggu	-	-	-
Palareng	-	-	-
Binebas	-	-	-
Mandoi	-	-	-
Birahi	-	-	-
Batuwinkung	-	-	-
Bukide	-	-	-
Laotongan	-	-	-
Lesabe I	-	-	-
Bulo	-	-	-
Kalagheng	-	-	-
2016	14	162	12

Sumber: Cabang Dikpora Kecamatan Tabukan Selatan

Tabel : 4.14 Banyaknya Rumah Sakit, Puskesmas dan Balai Pengobatan di Kecamatan Tabukan Selatan 2016

Desa	Rumah Sakit	Puskesmas			Balai Pengobatan		
		Umum	Pembantu	Keliling	Umum	KKIA	Lainnya
(1)	(2)	(3)	(4)	(5)	(6)	(7)	(8)
Simueng	-	-	1	-	-	-	-
Bentung	-	1	-	-	-	-	-
Lesabe	-	-	-	-	-	-	-
Malamenggu	-	-	1	-	-	-	-
Palareng	-	-	1	-	-	-	-
Binebas	-	-	1	-	-	-	-
Mandoi	-	-	-	-	-	-	-
Birahi	-	-	1	-	-	-	-
Batuwingkung	-	-	1	-	-	-	-
Bukide	-	-	1	-	-	-	-
Laotongan	-	-	1	-	-	-	-
Lesabe I	-	-	1	-	-	-	-
Bulo	-	-	1	-	-	-	-
Kalagheng	-	-	1	-	-	-	-
2016	-	1	12	-	-	-	-

Sumber: Puskesmas Tabukan Selatan

Tabel : 4.15 Banyaknya Tenaga Kesehatan di Kecamatan Tabukan Selatan

2016

Desa	Dokter Umum	Dokter Gigi	Apoteker	Sarjana Kesehatan	ParaMedis
(1)	(2)	(3)	(4)	(5)	(6)
Simueng	-	-	-	-	1
Bentung	1	1	-	3	8
Lesabe	-	-	-	3	6
Malamenggu	-	-	-	-	-
Palareng	-	-	-	-	-
Binebas	-	-	-	-	-
Mandoi	-	-	-	-	-
Birahi	-	-	-	-	-
Batuwungkung	-	-	-	-	-
Bukide	-	-	-	-	-
Laotongan	-	-	-	-	-
Lesabe I	-	-	-	1	-
Bulo	-	-	-	-	-
Kalagheng	-	-	-	-	-
2016	1	1	-	7	15

Sumber: Puskesmas Tabukan Selatan

Tabel : 4.16 Banyaknya Posyandu Apotik dan Toko Obat di Kecamatan Tabukan Selatan 2016

Desa	POSYANDU	APOTIK	TOKO OBAT
(1)	(2)	(3)	(4)
Simueng	1	-	-
Bentung	1	-	-
Lesabe	1	-	3
Malamenggu	1	-	-
Palareng	1	-	-
Binebas	1	-	-
Mandoi	1	-	-
Birahi	1	-	-
Batuwingkung	1	-	-
Bukide	1	-	-
Laotongan	1	-	-
Lesabe I	1	-	-
Bulo	1	-	-
Kalagheng	1	-	-
2016	14	-	3

Sumber: Puskesmas Tabukan Selatan

Tabel: 4.17 Banyaknya Peserta KB Aktif, Tenaga Medis, Tenaga PPKBD, P U S dan WUS di Kecamatan Tabukan Selatan 2016

Desa	Klinik KB	Tenaga Medis		Tenaga PLKB		PUS
		Medis	Paramedis	Medis	Paramedis	
(1)	(2)	(3)	(4)	(5)	(6)	(7)
Simueng	-	-	1	-	-	139
Bentung	-	3	8	-	-	86
Lesabe	-	3	6	-	-	238
Malamenggu	-	-	-	-	-	158
Palareng	-	-	-	-	-	59
Binebas	-	-	-	-	-	89
Mandoi	-	-	-	-	-	37
Birahi	-	-	-	-	-	42
Batuwingkung	-	-	-	-	-	80
Bukide	-	-	-	-	-	87
Laotongan	-	-	-	-	-	50
Lesabe I	-	1	-	-	-	127
Bulo	-	-	-	-	-	48
Kalagheng	-	-	-	-	-	56
2016	-	7	15	-	-	1 296

Sumber: Puskesmas Tabukan Selatan

Tabel : 4.18 Banyaknya Akseptor Aktif Menurut Alat Kontrasepsi di Kecamatan Tabukan Selatan 2016

Desa/ Village	I U D	PIL	KONDOM	SUNTIK
(1)	(2)	(3)	(4)	(5)
Simueng	-	33	-	16
Bentung	4	23	-	20
Lesabe	-	9	-	36
Malamenggu	-	39	-	25
Palareng	-	26	-	15
Binebas	-	21	-	37
Mandoi	-	24	-	18
Birahi	-	9	-	31
Batuwungkung	-	11	-	59
Bukide	-	24	-	16
Laotongan	-	24	-	34
Lesabe I	1	16	-	40
Bulo	-	12	-	28
Kalagheng	-	8	1	25
2016	5	279	1	400

Sumber: Puskesmas Tabukan Selatan

Tabel : 4.18 Banyaknya Akseptor Aktif Menurut Alat Kontrasepsi di Kecamatan Tabukan Selatan 2016

Lanjutan

Desa/ Village	IMPLAN	INTRAVAL	M O
(1)	(2)	(3)	(4)
Simueng	36	-	-
Bentung	27	-	-
Lesabe	31	-	-
Malamenggu	43	-	-
Palareng	22	-	-
Binebas	18	-	2
Mandoi	22	-	-
Birahi	19	-	-
Batuwingkung	7	-	-
Bukide	7	-	-
Laotongan	5	-	-
Lesabe I	38	-	1
Bulo	3	-	-
Kalagheng	7	-	-
2016	285	-	3

Sumber: Puskesmas Tabukan Selatan

Tabel : 4.19 Jumlah Kriminalitas Menurut Jenis Kasusnya
di Kecamatan Tabukan Selatan
2010 - 2016

JENIS KRIMINALITAS	2011	2012	2013*	2015	2016
(1)	(2)	(3)	(4)	(5)	(6)
1.Pencurian	6	6	7	4	10
2.Penipuan/Penggelapan	4	8	1	5	5
3.Penganiayaan	16	22	14	16	21
4.Pembunuhan	-	-	-	-	-
5.Pemerksaan	-	4	1	1	-
6.Kerusuhan	-	-	-	-	-
7.Penghinaan	8	7	9	4	12
8.Lainnya	23	16	16	22	33
JUMLAH	57	63	48	52	81

Sumber:Polsek Tabukan Selatan

Tabel : 4.20 Banyaknya Penduduk Menurut Agama yang Dianutnya di Kecamatan Tabukan Selatan 2016

Desa	KRISTEN	KATOLIK	ISLAM
(1)	(2)	(3)	(4)
Simueng	724	6	8
Bentung	357	15	159
Lesabe	807	2	25
Malamenggu	655	3	16
Palareng	420	-	39
Binebas	576	-	9
Mandoi	256	-	4
Birahi	286	-	3
Batuwingkung	424	-	12
Bukide	300	-	-
Laotongan	315	-	10
Lesabe I	615	5	19
Bulo	222	-	15
Kalagheng	315	-	5
2016	6275	31	324

Sumber: Pemerintah Desa

Tabel : 4.20 Banyaknya Penduduk Menurut Agama yang Dianutnya
di Kecamatan Tabukan Selatan
2016
Lanjutan

Desa	HINDU	BUDHA	JUMLAH <i>Total</i>
(1)	(5)	(6)	(7)
Simueng	-	-	738
Bentung	-	-	531
Lesabe	-	-	834
Malamenggu	-	-	674
Palareng	-	-	459
Binebas	-	-	585
Mandoi	-	-	260
Birahi	-	-	289
Batuwingkung	-	-	436
Bukide	-	-	300
Laotongan	-	-	325
Lesabe I	-	-	639
Bulo	-	-	237
Kalagheng	-	-	320
2016	-	-	6627

Sumber: Pemerintah Desa

Tabel : 4.21

Banyaknya Tempat Ibadah di Kecamatan Tabukan Selatan

2016

Desa	GEREJA	MASJID	PURA	WIHARA
(1)	(2)	(3)	(4)	(5)
Simueng	3	-	-	-
Bentung	4	1	-	-
Lesabe	3	-	-	-
Malamenggu	5	-	-	-
Palareng	3	1	-	-
Binebas	3	-	-	-
Mandoi	3	-	-	-
Birahi	2	-	-	-
Batuwingkung	4	-	-	-
Bukide	1	-	-	-
Laotongan	2	-	-	-
Lesabe I	4	-	-	-
Bulo	2	-	-	-
Kalagheng	2	-	-	-
2016	41	2	-	-

Sumber: Pemerintah Desa

Tabel: 4.22 Banyaknya Bangunan Rumah Berdasarkan Jenisnya di Kecamatan Tabukan Selatan 2016

Desa	Rumah Permanen	Rumah Semi Permanen	Rumah Kayu	Rumah Bambu
(1)	(2)	(3)	(4)	(5)
Simueng	15	53	31	130
Bentung	45	60	37	19
Lesabe	69	110	56	29
Malamenggu	8	47	112	41
Palareng	18	72	24	58
Binebas	25	69	36	60
Mandoi	8	18	45	16
Birahi	13	34	31	12
Batuwukung	14	68	11	19
Bukide	5	22	25	44
Laotongan	8	16	61	28
Lesabe I	67	72	29	16
Bulo	4	47	6	13
Kalagheng	5	14	29	25
2016	304	702	533	510

Sumber: Pemerintah Desa

PERTANJAN

5

<http://sangihekab.bps.go.id>

4. Pertanian

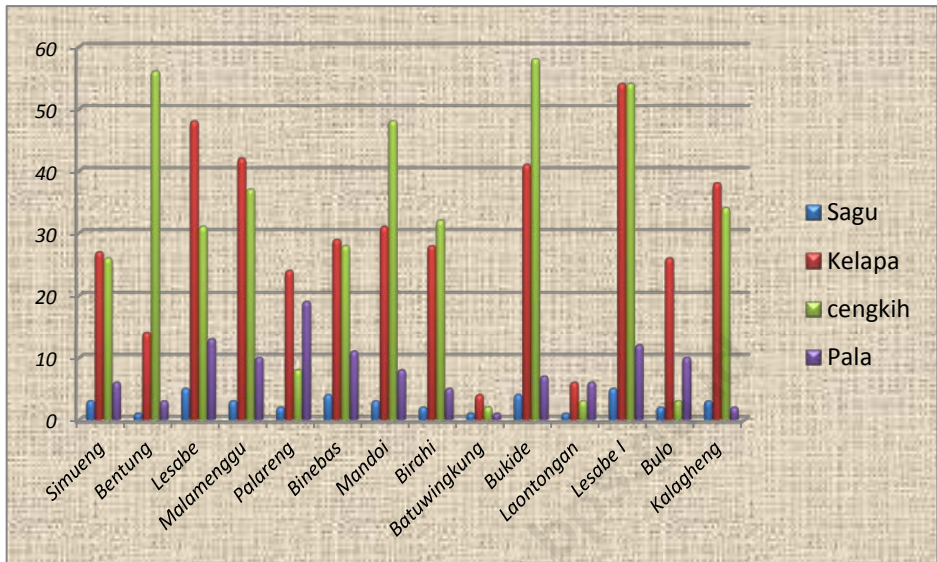
Penggunaanlahan di KecamatanTabukan Selatan terdiridarilahanpertaniandanlahanbukanpertanian.Lahanpertanianmeli putilahansawahdanlahanbukansawahsedangkanlahanbukanpertanianm eliputilahantempattinggal, lahanbukantempattinggaldanlahanlainnya.Dataluas area penggunaanlahansecararincidisajikandalamtabel 5.1.

Data luasTanam, produksidan rata-rata produksihasilpertanianpadiladang, jagung,ubikayu, ubijalar, kacangtanah, danproduksisayur-sayurandisajikanpadatabel 5.2 s.d 5.6.

Tabel 5.7 s/d 5.12 menyajikan data jumlahrumahtanggausahaholtikultura, jumlahpopulasiternakmenurutjenisnya,banyaknyapopulasiunggasmenu rutjenisnya,luastanamantahunan,jumlahpohon,lanjar,rumpuntanamant ahunan yang belum dansudahberproduksi.

Tabel 5.13 s/d 5.16 menyajikanjumlahrumahtanggausahabudidayaikan,jumlahrumahtangga usahapenangkapanikan,jumlahusahapenangkapanikanmenurutjeniskap alatauperahu,jumlahusahapenangkapanikanmenurutjenisalattangkap.

Gambar 5.1 Luas Areal Perkebunan Rakyat berdasarkan Jenis Tanaman di Tabukan Selatan, (Ha) 2016



Tabel 5.1 Luas Panen, Produksi dan Produktivitas Tanaman Pangan di Kecamatan Tabukan Selatan 2016

Tanaman Pangan	Luas Panen (Ha)	Produksi (Ton)	Produktivitas (Ton/Ha)
(1)	(2)	(3)	(4)
1. Padi Sawah	-	-	-
2. Padi Ladang	6	12	2,00
3. Jagung	9,5	23,75	2,50
4. Kedelai	-	-	-
5. Kacang Tanah	3	6,75	2,25
6. Kacang Hijau	-	-	-
7. Ubi Kayu	150	604	4,00
8. Ubi Jalar	89	400,5	4,50
9. Talas	107	428	4,00

Sumber: Dinas Pertanian, Peternakan, Perkebunan dan Kehutanan Kabupaten Kepulauan Sangihe

Tabel 5.2

Luas Panen dan Produksi Tanaman Sayuran
di Kecamatan Tabukan Selatan
2016

Tanaman Sayuran	Luas Panen (Ha)	Produksi (Ton)
(1)	(2)	(3)
1. Cabe Rawit	9	18
2. Daun Bawang	-	-
3. Kubis	-	-
4. Wortel	-	-
5. Kentang	-	-
6. Sawi	-	-
7. Kacang Panjang	1	1
8. Tomat	21	126
9. Terong	-	-
10. Ketimun	-	-
11. Kangkung	-	-
12. Bayam	1	1,5
13. Buncis	-	-
14. Semang	-	-

Sumber: Dinas Pertanian, Peternakan, Perkebunan dan Kehutanan Kabupaten Kepulauan Sangihe

Tabel 5.3 Jumlah Tanaman dan Produksi Tanaman Buah-buahan di Kecamatan Tabukan Selatan 2016

Tanaman Buah-buahan	Jumlah Tanaman (Pohon/Rumpun)	Produksi (Kg)
(1)	(2)	(3)
1. Mangga	147	2100
2. Durian	71	636
3. Langsat	82	2 000
4. Pisang	625	2889
5. Pepaya	162	123
6. Nenas	707	545
7. Alpukat	42	112
8. Nangka	42	34,5
9. Sirsak	12	12
10. Sukun	142	123
11. Jeruk Besar	26	78
12. Jeruk Siam	26	104
13. Manggis	69	621
14. Rambutan	76	744
15. Melinjo	354	1445

Sumber: Dinas Pertanian, Peternakan, Perkebunan dan Kehutanan Kabupaten Kepulauan Sangihe

Tabel 5.4 Luas dan Produksi Tanaman Perkebunan yang Menghasilkan di Kecamatan Tabukan Selatan 2016

Tanaman Perkebunan	Luas Tanam yang Menghasilkan (Ha)	Produksi (Ribu Ton)
(1)	(2)	(3)
1. Pala	157,00	94,88
2. Kelapa Dalam	1.792,00	607,75
3. Kelapa Hibrida	386,00	50,00
4. Cengkeh	401,50	112,60
5. Kopi	-	-
6. Lada	-	-
7. Kakao	-	-
8. Lainnya	-	-

Sumber: Dinas Pertanian, Peternakan, Perkebunan dan Kehutanan Kabupaten Kepulauan Sangihe

Tabel 5.5 Populasi Ternak di Kecamatan Tabukan Selatan
2016

Jenis Ternak		Populasi (ekor)
(1)		
1.	<u>Sapi Potong</u>	18
	1.1 Jantan	10
	1.2 Betina	8
2.	<u>Kambing/ Goat</u>	231
	1.1 Jantan	103
	1.2 Betina	68
3.	<u>Babi/ Pig</u>	3487
	1.1 Jantan	1395
	1.2 Betina	2092

Sumber: Dinas Pertanian, Peternakan, Perkebunan dan Kehutanan Kabupaten Kepulauan Sangihe

Tabel 5.6

Populasi Unggas di Kecamatan Tabukan Selatan
2016

Jenis Ternak		Populasi (ekor)
(1)		
1.	Ayam Petelur/ <i>Laying Chicken</i>	502
2.	Ayam Pedaging/ <i>Broiler</i>	6000
3.	Ayam Buras/ <i>Native Chicken</i>	4669
4.	Itik/ <i>Duck</i>	122

Sumber: Dinas Pertanian, Peternakan, Perkebunan dan Kehutanan Kabupaten Kepulauan Sangihe

Tabel 5.7

Jumlah Perahu Menurut Jenis Perahu
di Kecamatan Tabukan Selatan
2016

Jenis Perahu	Jumlah Perahu (unit)
(1)	(2)
1. Perahu Tanpa Motor	125
2. Perahu Motor Tempel	0
3. Kapal Motor	122

Sumber : Dinas Pertanian, Peternakan, Perkebunan dan Kehutanan Kabupaten Kepulauan Sangihe

<http://sangihekab.bps.go.id>

INDUSTRI, PERTAMBANGAN DAN ENERGI

6

<http://sangkalingkangsps.go.id>

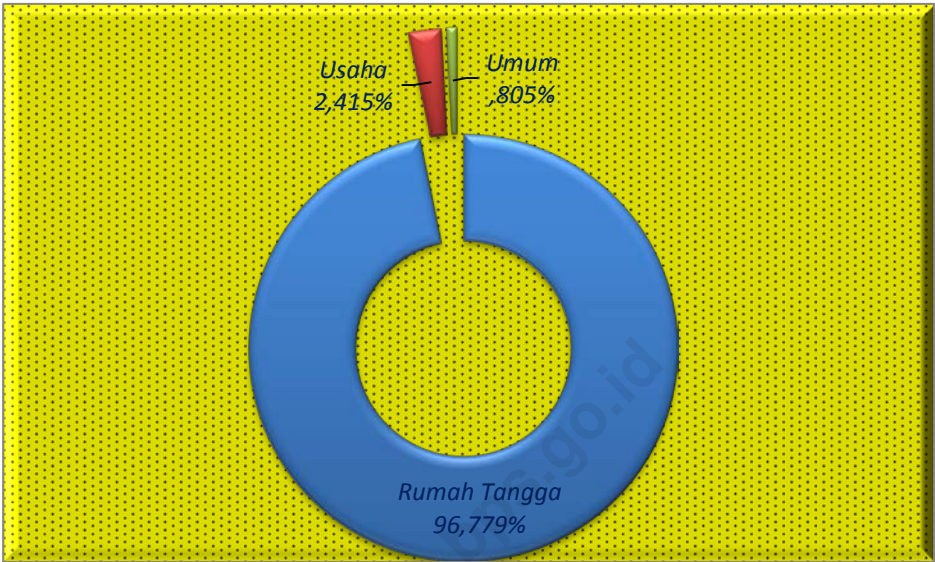
6. Industri, Pertambangan dan Energi

Jenis industri kecil dan kerajinan rumah tangga yang ada di Kecamatan Tabukan Selatan meliputi usaha kursus bambu, bengkel, anyaman, dan jahit. Keterangan secara rinci bias dilihat pada tabel 6.1.

Banyaknya pelanggan Listrik menurut jenis konsumen, banyak dan nilai air minum yang disalurkan menurut jenis konsumen, serta banyaknya air minum yang disalurkan menurut bulan, dan banyaknya pelanggan listrik menurut jenis nyadisajikan secara terinci dalam tabel 6.2 s.d 6.5.

<http://sangihekab.bps.go.id>

Gambar 6.1 Persentase Pelanggan Listrik Menurut Jenisnya di Kecamatan Tabukan Selatan 2016



Tabel : 6.1 Banyaknya Usaha Industri Kecil dan Kerajinan Rumahtangga di Kecamatan Tabukan Selatan 2016

Desa	Industri Kecil/Kerajinan Rumahtangga					
	Kursi Bambu	Meubel	Bengkel	Pandai Besi	Tukang Kayu	Kerajinan
[1]	[2]	[3]	[4]	[5]	[6]	[7]
1. Simueng	2	-	-	-	18	1
2. Bentung	-	2	-	-	6	-
3. Lesabe	-	-	3	-	4	1
4. Malamenggu	-	-	-	-	5	-
5. Palareng	-	-	-	-	5	-
6. Binebas	-	-	-	-	8	1
7. Mandoi	-	-	-	-	5	-
8. Birahi	-	-	-	-	8	-
9. Batuwingkung	-	-	-	-	3	-
10. Bukide	-	-	-	2	3	-
11. Laotongan	-	-	-	-	4	-
12. Lesabe I	-	-	2	-	18	3
13. Bulo	-	-	-	-	6	-
14. Kalagheng	-	-	-	-	4	-
2016	2	2	5	2	97	6

Sumber: Kantor Kecamatan Tabukan Selatan

Tabel : 6.1 Banyaknya Usaha Industri Kecil dan Kerajinan Rumah Tangga di Kecamatan Tabukan Selatan 2016

Lanjutan

Desa	Jenis Industri Kecil/Kerajinan Rumah Tangga				
	Anyaman	Servis Elektronik	Salon/Pangkas Rambut	Jahit	Lainnya
[1]	[8]	[9]	[10]	[11]	[12]
1. Simueng	-	-	1	2	-
2. Bentung	-	1	-	3	-
3. Lesabe	-	2	-	1	-
4. Malamenggu	-	-	-	-	-
5. Palareng	-	-	-	-	-
6. Binebas	2	-	-	1	-
7. Mandoi	3	-	-	-	-
8. Birahi	7	-	-	2	-
9. Batuwingkung	-	-	-	1	-
10. Bukide	-	-	-	-	-
11. Laotongan	-	-	-	-	-
12. Lesabe I	-	-	1	3	-
13. Bulu	-	-	-	1	-
14. Kalagheng	-	-	-	1	-
2016	12	3	2	15	-

Sumber: Kantor Kecamatan Tabukan Selatan

Tabel : 6.2 Banyaknya Pelanggan Listrik PLN Menurut Jenis Pelanggan di Kecamatan Tabukan Selatan 2016

Desa	Rumah Tangga	Usaha	Industri	Umum
(1)	(2)	(3)	(4)	(5)
1. Simueng	245	-	-	-
2. Bentung	159	2	-	-
3. Lesabe	187	35	-	10
4. Malamenggu	138	-	-	-
5. Palareng	110	-	-	-
6. Binebas	125	-	-	-
7. Mandoi	70	-	-	-
8. Birahi	66	-	-	-
9. Batuwingkung	98	-	-	-
10. Bukide	65	-	-	-
11. Laotongan	-	-	-	-
12. Lesabe I	152	2	-	-
13. Bulu	55	-	-	-
14. Kalangheng	60	-	-	-
2016	14267	39	-	10

Sumber: Pemerintah Desa

Tabel: 6.3 Banyaknya Pelanggan Aktif Air Minum Menurut Jenis Konsumen di Kecamatan Tabukan Selatan 2016

Desa	Tempat Tinggal	Hotel/Obyek Wisata	Tempat Badah	Sarana Umum
(1)	(2)	(3)	(4)	(5)
1. Simueng	-	-	-	-
2. Bentung	61	-	4	2
3. Lesabe	83	-	2	-
4. Malamenggu	-	-	-	-
5. Palareng	-	-	-	-
6. Binebas	-	-	-	-
7. Mandoi	-	-	-	-
8. Birahi	-	-	-	-
9. Batuwingkung	-	-	-	-
10. Bukide	-	-	-	-
11. Laotongan	-	-	-	-
12. Lesabe I	54	-	4	-
13. Bulu	-	-	-	-
14. Kalangheng	-	-	-	-
2016	198	-	10	2

Sumber: Kantor Cabang PDAM Kecamatan Tabukan Selatan

Tabel: 6.3 Banyaknya Pelanggan Aktif Air Minum Menurut Jenis Konsumen di Kecamatan Tabukan Selatan 2016

Desa	Toko/Industri	Lain – lain
1. Simueng	-	-
2. Bentung	-	3
3. Lesabe	35	-
4. Malamenggu	-	-
5. Palareng	-	-
6. Binebas	-	-
7. Mandoi	-	-
8. Birahi	-	-
9. Batuwingkung	-	-
10. Bukide	-	-
11. Laotongan	-	-
12. Lesabe I	-	4
13. Bulu	-	-
14. Kalangheng	-	-
2016	35	7

Sumber: Kantor Cabang PDAM Kecamatan Tabukan Selatan

Tabel : 6.4 Banyaknya Air Minum yang Disalurkan Menurut Jenis Konsumen di Kecamatan Tabukan Selatan 2016

Kategori	Air minum yang disalurkan	
	Banyaknya (m ³)	Nilai (Rp)
(1)	(2)	(3)
1. Rumah/Tempat Tinggal		
2. Hotel/Obyek Wisata		
3. Badan Sosial/Tempat Ibadah		
4. Sarana Umum		
5. Toko		
6. Kantor Pemerintah		
7. Lainnya		
8. Susut/ Hilang Dalam Penyaluran		
2016	-	-
2016	-	-

Sumber: Kantor Cabang PDAM Kecamatan Tabukan Selatan

Tabel : 6.5

Banyaknya Air Minum yang Disalurkan Menurut Bulan
di Kecamatan Tabukan Selatan
2016

Bulan Operasi	Air Minum yang Disalurkan (m ³)
(1)	(2)
1. Januari	
2. Pebruari	
3. Maret	
4. April	
5. Mei	
6. Juni	
7. Juli	
8. Agustus	
9. September	
10. Oktober	
11. November	
12. Desember	
2016	-
2016	-

Sumber: Kantor Cabang PDAM Kecamatan Tabukan Selatan

PERDAGANGAN

7

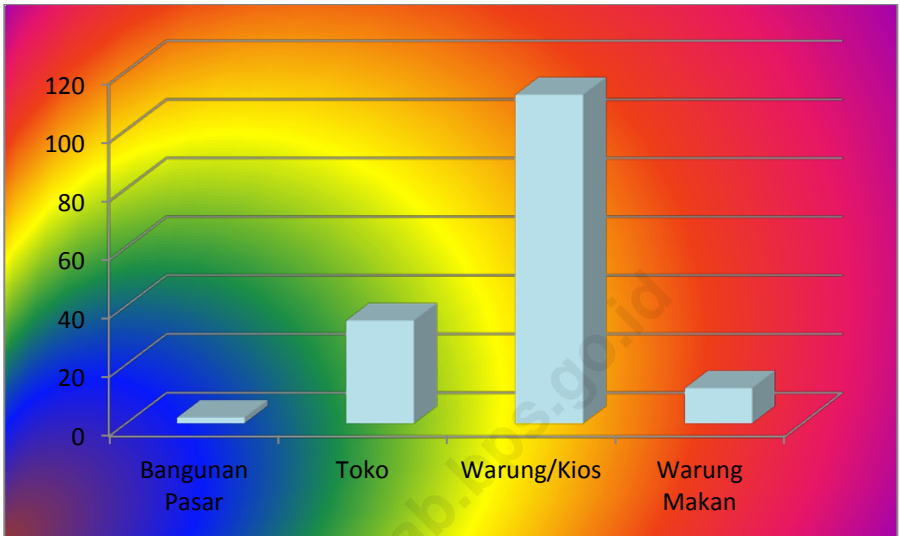
<http://sangihekab.go.id>

7. Perdagangan

Kecamatan Tabukan Selatan memiliki 1 (satu) buah pasar dengan bangunan yang terdapat di Kampung Lesabedanti tidak memiliki pasar dan bangunan di tiap desa. Selain itu Kecamatan Tabukan Selatan terdapat 102 warung / kios yang terdapat di setiap Kampung di kecamatan Tabukan Selatan. Keterangan lebih lengkap disajikan dalam tabel 7.1.

<http://sangihekab.bps.go.id>

Gambar 7.1 Banyaknya Pasar, Toko, Warung/Kios, dan Restoran/Rumah Makan Di Kecamatan Tabukan Selatan 2016



Tabel : 7.1.

Banyaknya Pasar, Toko,
Warung/Kios, dan Restoran/Rumah Makan dan Restoran/Rumah Makan di
Kecamatan Tabukan Selatan

2016

Desa	Pasar		Toko	Warung/Kios	RumahMakan
	Bangunan	Tanpa Bangunan			
(1)	(2)	(3)	(4)	(5)	(6)
1. Simueng	-	-	-	12	-
2. Bentung	-	-	-	9	-
3. Lesabe	2	-	35	18	10
4. Malamenggu	-	-	-	7	-
5. Palareng	-	-	-	4	-
6. Binebas	-	-	-	11	-
7. Mandoi	-	-	-	4	-
8. Birahi	-	-	-	6	-
9. Batuwingkung	-	-	-	8	-
10. Bukide	-	-	-	3	-
11. Laotongan	-	-	-	4	-
12. Lesabe I	-	-	5	18	2
13. Bulo	-	-	-	3	-
14. Kalangheng	-	-	-	5	-
2016	2	-	35	112	12

Sumber: Pemerintah Desa

TRANSPORTASI, KOMUNIKASI DAN PARIWISATA

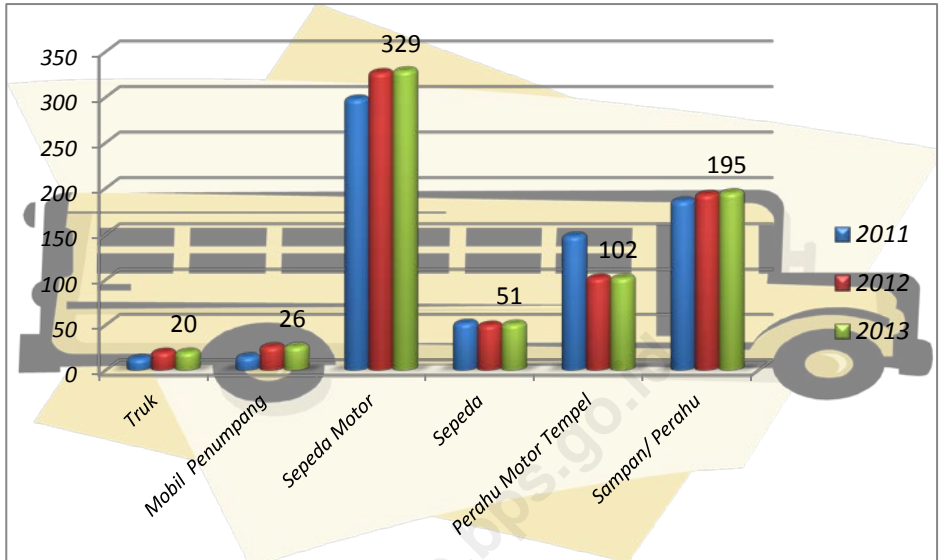


8. Transportasi, Komunikasi dan Pariwisata

Jenis kendaraan bermotor yang ada di Kecamatan Tabukan Selatan yang paling banyak adalah sepeda motor sebanyak 367 buah dan untuk mobil penumpang terdapat 34 buah, Truk 22 buah, sedangkan jenis kendaraan tidak bermotor yang ada adalah sampan/perahu sebanyak 203 buah dan sepeda 66 buah. Keterangan secara lebih rinci disajikan dalam tabel 8.1.

<http://sangihekab.bps.go.id>

Gambar 8.1 Banyaknya Kendaraan Bermotor Menurut Jenisnya di Kecamatan Tabukan Selatan, 2011–2016



Tabel : 8.1. Banyaknya Kendaraan Menurut Jenisnya
di Kecamatan Tabukan Selatan
2016

Desa	Truk	Bus	Mobil Penumpang	Sepeda Motor
(1)	(2)	(3)	(4)	(5)
1. Simueng	1	-	5	39
2. Bentung	-	-	4	77
3. Lesabe	17	-	18	83
4. Malamenggu	-	-	6	22
5. Palareng	-	-	-	-
6. Binebas	-	-	1	34
7. Mandoi	-	-	1	28
8. Birahi	-	-	2	23
9. Batuwingkung	-	-	-	-
10. Bukide	-	-	1	15
11. Laotongan	-	-	-	-
12. Lesabe I	9	-	6	77
13. Bulu	-	-	-	-
14. Kalagheng	-	-	-	24
2016	27	-	44	422

Sumber: Pemerintah Desa

Tabel : 8.1.

Banyaknya Kendaraan Menurut Jenisnya
di Kecamatan Tabukan Selatan
2016

Lanjutan

Desa	Sepeda	Perahu Motor Tempel	Sampan/Perahu	Gerobak
(1)	(6)	(7)	(8)	(9)
1. Simueng	4	45	29	-
2. Bentung	11	5	26	-
3. Lesabe	19	4	9	-
4. Malamenggu	2	-	-	-
5. Palareng	1	16	38	-
6. Binebas	4	7	17	-
7. Mandoi	3	-	-	-
8. Birahi	4	-	-	-
9. Batuwingkung	-	41	35	-
10. Bukide	3	-	-	-
11. Laotongan	-	20	26	-
12. Lesabe I	24	2	4	-
13. Bulu	-	9	27	-
14. Kalagheng	3	-	4	-
2016	78	149	215	-

Sumber: Pemerintah Desa

Tabel : 8.2. Banyaknya Sarana Komunikasi di Kecamatan Tabukan Selatan

2016

Desa	Parabola	Jastel	Kantor Pos	Ponsel	Televisi
(1)	(2)	(3)	(4)	(5)	(6)
1. Simueng	47	-	-	143	63
2. Bentung	85	-	-	239	142
3. Lesabe	78	-	-	260	165
4. Malamenggu	21	-	-	77	38
5. Palareng	28	-	-	63	32
6. Binebas	49	-	-	75	48
7. Mandoi	26	-	-	59	31
8. Birahi	24	-	-	126	26
9. Batuwingkung	22	-	-	84	25
10. Bukide	15	-	-	87	15
11. Laotongan	17	-	-	71	23
12. Lesabe I	99	-	-	243	232
13. Bulo	11	-	-	48	11
14. Kalagheng	16	-	-	73	21
2016	538	-	-	1 648	872

Sumber: Pemerintah Desa

Tabel : 8.2. Banyaknya Sarana Komunikasi di Kecamatan Tabukan Selatan

2016

Desa	Radio	Telepon	Wartel	<i>Lanjutan</i>
				Lainnya
(1)	(7)	(8)	(9)	(10)
1. Simueng	7	-	-	-
2. Bentung	2	-	-	-
3. Lesabe	8	-	-	-
4. Malamenggu	5	-	-	-
5. Palareng	5	-	-	-
6. Binebas	11	-	-	-
7. Mandoi	4	-	-	-
8. Birahi	5	-	-	-
9. Batuwingkung	2	-	-	-
10. Bukide	20	-	-	-
11. Laotongan	4	-	-	-
12. Lesabe I	3	-	-	-
13. Bulo	4	-	-	-
14. Kalagheng	4	-	-	-
2016	84	-	-	-

Sumber: Pemerintah Desa

KEUANGAN DAN HARGA

<http://sangihekab.go.id>

9

9. KeuangandanHarga

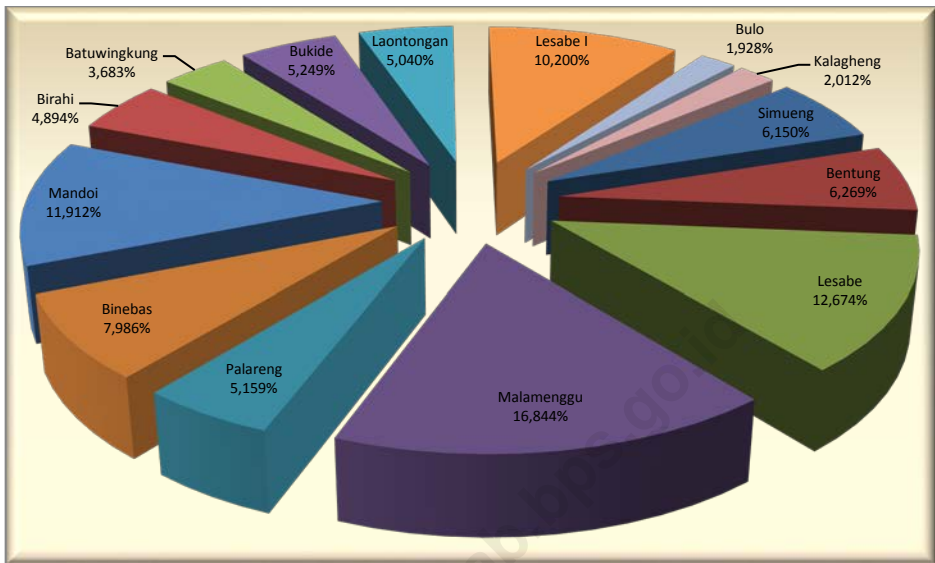
Padatahun 2016 targetdanrealisasiPBB KecamatanTabukan Selatan tercatatsebesarRp.32.112.165 danrealisasiseratuspersen.Secararinci target danrealisasi PBB tiap-tiapdesadapatdilihatpadatabel 9.1.

Tabel 9.2 menyajikan data target danrealisasi PAD di KecamatanTabukan Selatan tahun 2016.

Harga rata-rata Sembilanbahanpokok di KecamatanTabukan Selatan untuktahun 2016dapatdilihatseengkapnyapadatabel 9.3.

<http://sangihekab.bps.go.id>

Gambar : 9.1. Persentase target PBB menurut Desa di Kecamatan Tabukan Selatan, 2016



Tabel : 9.1

Target dan Realisasi Pajak Bumi dan Bangunan
di Kecamatan Tabukan Selatan
2016

Desa	Target	Realisasi	Sisa	Persentase (%)
(1)	(2)	(3)	(4)	(5)
1. Simueng	3.671.198	3.671.198	-	100
2. Bentung	3.215.454	3.215.454	-	100
3. Lesabe	5.520.727	5.520.727	-	100
4. Malamenggu	10.458.793	10.458.793	-	100
5. Palareng	3.271.362	3.271.362	-	100
6. Binebas	4.419.467	4.419.467	-	100
7. Mandoi	8.032.349	8.032.349	-	100
8. Birahi	2.933.432	2.933.432	-	100
9. Batuwingkung	1.128.498	1.128.498	-	100
10. Bukide	3.025.520	3.025.520	-	100
11. Laotongan	2.856.013	2.856.013	-	100
12. Lesabe I	4.379.536	4.379.536	-	100
13. Bulu	1.194.975	1.194.975	-	100
14. Kalagheng	1.194.643	1.194.643	-	100
2016	55.899.799	55.899.799	-	100

Sumber: Kantor Kecamatan Tabukan Selatan

Tabel : 9.2 Harga Rata-rata Sembilan Bahan Pokok di Kecamatan Tabukan Selatan

2016					
Bulan	Beras Chan (Kg)	Ikan Asin (Kg)	Minyak Kelapa (600ml)	Gula Pasir (Kg)	Garam (Gram)
(1)	(2)	(3)	(4)	(5)	(6)
13. Jan	13.000	50.000	8.000	16.000	1.000
14. Feb	13.000	50.000	8.000	16.000	1.000
15. Maret	13.000	50.000	8.000	16.000	1.000
16. April	13.000	50.000	8.000	16.000	1.000
17. Mei	13.000	50.000	8.000	16.000	1.000
18. Juni	13.000	50.000	8.000	16.000	1.000
19. Juli	13.000	50.000	8.000	16.000	1.000
20. Agust	13.000	50.000	8.000	16.000	1.000
21. Sept	13.000	50.000	8.000	16.000	1.000
22. Okt	13.000	50.000	8.000	16.000	1.000
23. Nov	13.000	50.000	8.000	16.000	1.000
24. Des	13.000	50.000	8.000	16.000	1.000
2016	13.000	50.000	8.000	16.000	1.000

Sumber: Pasar Tabukan Selatan

Tabel : 9.2 Harga Rata-rata Sembilan Bahan Pokok di Kecamatan Tabukan Selatan

2016

Lanjutan

Bulan	Minyak Tanah	Sabun	Teteron	Batik
(1)	(7)	(8)	(9)	(10)
1. Januari	3.100	3.000	-	-
2. Pebruari	3.100	3.000	-	-
3. Maret	3.100	3.000	-	-
4. April	3.100	3.000	-	-
5. Mei	3.100	3.000	-	-
6. Juni	3.100	3.000	-	-
7. Juli	3.100	3.000	-	-
8. Agustus	3.100	3.000	-	-
9. September	3.100	3.000	-	-
10. Oktober	3.100	3.000	-	-
11. November	3.100	3.000	-	-
12. Desember	3.100	3.000	-	-
2016	3.100	3.000	-	-

Sumber: Pasar Tabukan Selatan