



KECAMATAN KIARACONDONG DALAM ANGKA

Kiaracandong Subdistrict in Figures

2023





KECAMATAN KIARACONDONG DALAM ANGKA

Kiaracondong Subdistrict in Figures

2023

KECAMATAN KIARACONDONG DALAM ANGKA
Kiaracondong Subdistrict in Figures
2023

ISSN: 2797-4669

No. Publikasi/*Publication Number*: 32730.2224

Katalog /*Catalog*: 1102001.3273010

Ukuran Buku/*Book Size*: 14,8 cm x 21 cm

Jumlah Halaman/*Number of Pages*: xxx + 134 hal/*pages*

Naskah/*Manuscript*:

BPS Kota Bandung

BPS-Statistics of Bandung Municipality

Penyunting/*Editor*:

BPS Kota Bandung

BPS-Statistics of Bandung Municipality

Desain Kover/*Cover Design*:

BPS Kota Bandung

BPS-Statistics of Bandung Municipality

Ilustrasi Kover/*Cover Illustration*:

<https://www.tiketkeretaapi.com/blog/stasiun-kiaracondong/>

Diterbitkan oleh/*Published by*:

©BPS Kota Bandung/*BPS-Statistics of Bandung Municipality*

Dicetak oleh/*Printed by*:

BPS Kota Bandung/*BPS-Statistics of Bandung Municipality*

Dilarang mengumumkan, mendistribusikan, mengomunikasikan, dan/atau menggandakan sebagian atau seluruh isi buku ini untuk tujuan komersil tanpa izin tertulis dari Badan Pusat Statistik Kota Bandung

Prohibited to announce, distribute, communicate, and/or copy part or all of this book for commercial purpose without permission from BPS-Statistics Indonesia of Bandung Municipality

TIM PENYUSUN/TEAM MEMBERS

Pengarah/Director

Samiran S.Si, M.T.

Penanggung Jawab/Persons in Charge

Samiran S.Si, M.T.

Penyunting/Editors

Harry Nurdyana Soleh, S.Si, ME

Pengolah Data dan Penulis Naskah/Data Processor and Writers

Harry Nurdyana Soleh, S.Si., M.E. • Muhammad Fikri Firmansyah, SST
Lestari Frimadona Rumahorbo A.Md. •

Penata Letak/Layout Designers

Muhammad Fikri Firmansyah, SST • Fitri Intan Pratiwi, SST • Tesha Ageni
S.Stat • Lestari Frimadona Rumahorbo A.Md.

•

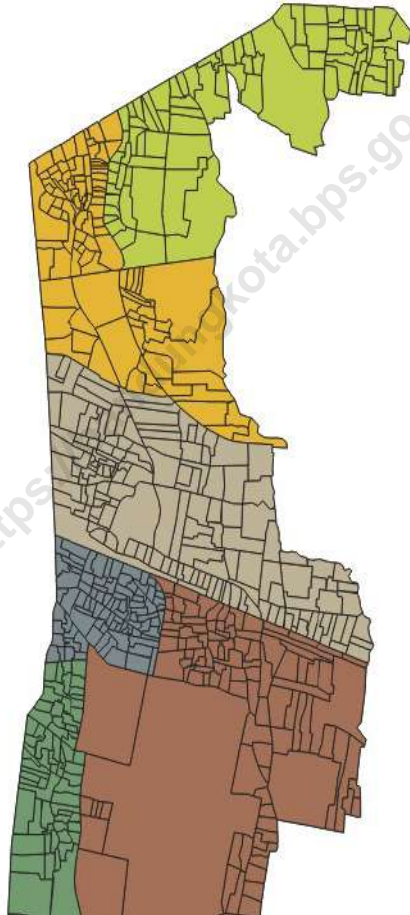
Pengumpul Data/Data Collector

Harry Nurdyana Soleh, S.Si, ME

KONTRIBUTOR DATA/DATA CONTRIBUTORS

1. Kementerian Agama/*Ministry of Religious Affair*
2. Kementerian Pendidikan dan Kebudayaan/*Ministry of Education and Culture*
3. Badan Meteorologi Klimatologi dan Geofisika/*Meteorological, Climatology, and Geophysical Agency*
4. Badan Pusat Statistik/*BPS-Statistics Indonesia*
5. Kantor Kecamatan Kiaracondong/ *Kiaracondong Subdistrict Office*
6. Dinas Kependudukan dan Pencatatan Sipil Kota Bandung/*Population and Civil Registration Department of Bandung Municipality*
7. Polsek Kecamatan Kiaracondong/ *Sector Police of Kiaracondong Subdistrict*
8. Kantor Urusan Agama Kecamatan Kiaracondong/ *Religious Affairs of Kiaracondong Subdistrict*

PETA WILAYAH KECAMATAN KIARAONDONG
MAP OF KIARAONDONG SUBDISTRICT



Catatan/Note: ...
Sumber/Source: BPS, Peta Wilayah Kerja Statistik

KEPALA BPS KOTA BANDUNG
CHIEF STATISTICIAN OF BANDUNG MUNICIPALITY



Samiran S.Si, M.T.



KATA PENGANTAR

BPS Kota Bandung setiap tahun menerbitkan publikasi Kecamatan Dalam Angka (KCDA). Publikasi ini berisi berbagai data level kecamatan baik data sosial maupun ekonomi termasuk data pemerintahan. Data yang dicantumkan dikumpulkan BPS dari berbagai institusi maupun lembaga terkait. Publikasi ini memuat data tahun 2022 serta beberapa tahun ke belakang.

Kecamatan Kiaracandong Dalam Angka 2023 merupakan salah satu publikasi KCDA dari 30 publikasi sejenis yang ada di Kota Bandung. Apa yang dimuat dalam publikasi ini menyangkut data statistik kecamatan Kiaracandong. Diantaranya ada data kependudukan, geografi, ketenagakerjaan, pariwisata dan pertanian, termasuk juga data industri, perbankan dan perdagangan.

Publikasi ini dapat terwujud berkat kerjasama dan bantuan dari berbagai pihak baik instansi pemerintah maupun swasta. Kami mengucapkan terima kasih kepada semua pihak yang telah memberikan bantuan dan kontribusinya. Semoga publikasi ini dapat membawa manfaat bagi perencanaan, evaluasi dan pembangunan Kota Bandung.

Bandung , September 2023
Kepala BPS
KOTA BANDUNG

Samiran S.Si, M.T.
Nip.197305121994121001



Preface

The KCDA (Sub-District in Figures) Publication is annually published by Statistics Indonesia Bandung Municipality. This Publication consist of various sub district-level data, including social, economic and government source data. The Data that showed was originally collected by Statistics Indonesia Bandung Municipality from various and related institutions. This Publication contains data from 2022 and previous years.

Kiaracondong sub-district in Figures 2023 is one of KCDA's publications out of 30 similar publications in Statistics Indonesia Bandung Municipality. Those that contained in this publication including population data, geography, employment, tourism, agriculture, and also industry, banking and trade in Kiaracondong sub-district area.

The existence of this publication requires cooperation and assistance from various parties, both government and private sectors. We would like to appreciate all parties that already give help and contributions. We wish that this publication would be meaningful and bring benefits on planning and evaluating in order to continue the development of Bandung Municipality.

*Bandung , September 2023
Chief Statistician of
Bandung Municipality*

Samiran S.Si, M.T.
Nip.197305121994121001

Daftar Isi/Contents

	Halaman <i>Page</i>
KATA PENGANTAR.....	xi
Preface.....	xii
Daftar Isi/ Contents	xiii
Daftar Tabel/ List of Tables	xiv
Daftar Gambar/ List of Figures	xxv
Penjelasan Umum/ Explanatory Notes	xxvii
Daftar Singkatan/ List of Abbreviation	xxix
1. Geografi dan Iklim/ <i>Geography and Climate</i>	1
2. Pemerintahan/ <i>Government</i>	15
3. Penduduk dan Ketenagakerjaan/ <i>Population and Employment</i>	25
4. Sosial dan Kesejahteraan Rakyat/ <i>Social and Welfare</i>	57
5. Pertanian/ <i>Agriculture</i>	103
6. Industri/ <i>Industry</i>	117
7. Pariwisata, Transportasi dan Komunikasi/ <i>Tourism, Transportation and Communication</i>	125
8. Perbankan, Koperasi, dan Perdagangan/ <i>Banking, Cooperative, and Trade</i>	137

DAFTAR TABEL/LIST OF TABLES

	Halaman Page
1. GEOGRAFI DAN IKLIM/GEOGRAPHY AND CLIMATE	
1.1 KEADAAN GEOGRAFI GEOGRAPHY CONDITION	
1.1.1 Luas Daerah Menurut Kelurahan di Kecamatan Kiaracondong, 2022 <i>Total Area by Villages in Kiaracondong Subdistrict, 2022</i>	5
1.1.2 Tinggi Wilayah di Atas Permukaan Laut (DPL) Menurut Kelurahan di Kecamatan Kiaracondong, 2022 <i>Altitude Above Sea Level (DPL) by Village in Kiaracondong SubDistrict, 2022</i>	6
1.1.3 Jarak Antar Kelurahan, ke Kecamatan Kiaracondong dan Ke Pemerintahan Kota Bandung (km), 2022 <i>Distance between Vilages, To Kiaracondong Subdistricts and the City Government of Bandung (km), 2022</i>	7
1.1.4 Jarak Kecamatan Kiaracondong Ke Kecamatan Lain dan ke Pemerintahan Kota Bandung, 2022 <i>Distance from Kiaracondong Subdistrict to Other Subdistricts and to the City Government of Bandung, 2022</i>	9
1.2 KEADAAN IKLIM CLIMATE CONDITION	
1.2.1 Pengamatan Unsur Iklim Menurut Bulan di Stasiun Bandung, 2022 <i>Observation of Climate Elements by Month at Bandung Station, 2022</i>	11
2. PEMERINTAHAN/GOVERNMENT	
2.1 WILAYAH ADMINISTRATIF ADMINISTRATIVE AREA	
2.1.1 Jumlah Rukun Warga (RW) dan Rukun Tetangga (RT) di Kecamatan Kiaracondong, 2018-2022	

	<i>Number of Hamlet and Neighbourhood in Kiaracondong Subdistrict, 2018-2022</i>	19
2.1.2	Jumlah Rukun Warga (RW) dan Rukun Tetangga (RT) Menurut Kelurahan di Kecamatan Kiaracondong, 2022 <i>Number of Hamlet and Neighbourhood by Village in Kiaracondong Subdistrict, 2022</i>	20
2.2	PEMERINTAHAN GOVERNMENT	
2.2.1	Jumlah Pegawai Negeri Sipil Menurut Kelurahan dan Jenis Kelamin di Kecamatan Kiaracondong, 2022 <i>Number of Civil Servants by Urban Village and Gender in Kiaracondong SubDistrict, 2022.....</i>	21
2.2.2	Jumlah Pegawai Negeri Sipil Menurut Tingkat Pendidikan Tertinggi yang di Tamatkan dan Jenis Kelamin di Kecamatan Kiaracondong, 2022	22
2.2.3	Jumlah Pegawai Negeri Sipil Menurut Golongan Kepangkatan dan Jenis Kelamin di Kecamatan Kiaracondong, 2022 <i>Number of Civil Servants by Hierarchy and Sex in the Subdistrict of Kiaracondong, 2022</i>	23
3.	PENDUDUK DAN KETENAGAKERJAAN/POPULATION AND EMPLOYMENT	
3.1	PENDUDUK POPULATION	
3.1	Persentase Penduduk, Kepadatan penduduk dan Rasio Jenis Kelamin di Kecamatan Kiaracondong, 2022 <i>Population Percentage, Population Density and Population Sex Ratio in Kiaracondong Subdistrict, 2022</i>	29
3.2	Penduduk Kecamatan Kiaracondong Menurut Tingkat Pendidikan Semester II, 2022 <i>Population in Kiaracondong Subdistrict by Education Semester II, 2022</i>	31
3.3	Jumlah Penduduk Menurut Jenis Kelamin di Kiaracondong, 2022 <i>Population by Gender in Kiaracondong Subdistrict, 2022</i>	32

3.4	Jumlah Penduduk Menurut Status Perkawinan di Kecamatan Kiaracondong Semester I, 2022 <i>Population of Kiaracondong Subdistrict by Marital Status, 2022</i>	33
3.5	Penduduk Kecamatan Kiaracondong Menurut Kelompok Umur dan Jenis Kelamin Semester II, 2022 <i>Population of Kiaracondong Subdistrict by age group and Sex Semester II, 2022</i>	34
3.5.a	Penduduk Kelurahan Kebon Kangkung di Kecamatan Kiaracondong Menurut Kelompok Umur Semester II, 2022 <i>Population of Kebon Kangkung Village in Kiaracondong Subdistrict by age group Semester II, 2022</i>	35
3.5.b	Penduduk Kelurahan Sukapura di Kecamatan Kiaracondong Menurut Kelompok Umur Semester II, 2022 <i>Population of Sukapura Village in Kiaracondong Subdistrict by age group Semester II, 2022</i>	36
3.5.c	Penduduk Kelurahan Kebon Jayanti di Kecamatan Kiaracondong Menurut Kelompok Umur Semester II, 2022 <i>Population of Kebon Jayanti Village in Kiaracondong Subdistrict by age group Semester II, 2022</i>	37
3.5.d	Penduduk Kelurahan Babakan Sari di Kecamatan Kiaracondong Menurut Kelompok Umur Semester II, 2022 <i>Population of Babakan Sari Village in Kiaracondong Subdistrict by age group Semester II, 2022</i>	38
3.5.e	Penduduk Kelurahan Babakan Surabaya di Kecamatan Kiaracondong Menurut Kelompok Umur Semester II, 2022 <i>Population of Babakan Surabaya Village in Kiaracondong Subdistrict by age group Semester II, 2022</i>	39
3.5.f	Penduduk Kelurahan Cicaheum di Kecamatan Kiaracondong Menurut Kelompok Umur Semester II, 2022 <i>Population of Cicaheum Village Kiaracondong Subdistrict by age group Semester II, 2022</i>	40

3.6	Penduduk Kecamatan Kiaracondong Menurut Usia Sekolah Semester II, 2022 <i>Population of Kiaracondong Subdistrict by School Age, 2022</i>	41
3.6.a	Penduduk Kelurahan Kebon Kangkung di Kecamatan Kiaracondong Menurut Usia Sekolah Semester II, 2022 <i>Population of Kebon Kangkung Village in Kiaracondong Subdistrict by School Age, 2022</i>	42
3.6.b	Penduduk Kelurahan Sukapura di Kecamatan Kiaracondong Menurut Usia Sekolah Semester II, 2022 <i>Population of Sukapura Village in Kiaracondong Subdistrict by School Age, 2022</i>	43
3.6.c	Penduduk Kelurahan Kebon Jayanti di Kecamatan Kiaracondong Menurut Usia Sekolah Semester II, 2022 <i>Population of Kebon Jayanti Village in Kiaracondong Subdistrict by School Age, 2022</i>	44
3.6.d	Penduduk Kelurahan Babakan Sari di Kecamatan Kiaracondong Menurut Usia Sekolah Semester II, 2022 <i>Population of Village in Babakan Sari Subdistrict by School Age, 2022</i>	45
3.6.e	Penduduk Kelurahan Babakan Surabaya di Kecamatan Kiaracondong Menurut Usia Sekolah Semester II, 2022 <i>Population of Babakan Surabaya Village in Kiaracondong Subdistrict by School Age, 2022</i>	46
3.6.f	Penduduk Kelurahan Cicaheum di Kecamatan Kiaracondong Menurut Usia Sekolah Semester II, 2022 <i>Population of Cicaheum Village in Kiaracondong Subdistrict by School Age, 2022</i>	47
3.7	Angka Ketergantungan Menurut Kelurahan di Kecamatan Kiaracondong Semester II, 2022 <i>Dependency Rate by Village in Kiaracondong Subdistrict Semester II, 2022</i>	48
3.8	Jumlah Kelahiran dan Kematian Menurut Jenis Kelamin dan Kelurahan di Kecamatan Kiaracondong, 2022 <i>Population of Births and Deaths by Gender and Village in Kiaracondong Subdistrict, 2022</i>	49

3.9	Jumlah Penduduk Datang dan Pindah Menurut Jenis Kelamin dan Kelurahan di Kecamatan Kiaracondong, 2022 <i>Population of Coming and Moving by Gender and Village in Kiaracondong Subdistrict, 2022</i>	51
3.10	Jumlah Penduduk Menurut Jenis Mata Pencaharian di Kecamatan Kiaracondong, 2022 <i>Total Population by Type of Livelihood in Kiaracondong Subdistrict, 2022</i>	53
4.	SOSIAL DAN KESEJAHTERAAN RAKYAT/SOCIAL AND WELFARE	
4.1	PENDIDIKAN EDUCATION	
4.1.1	Banyaknya Kelurahan yang Memiliki Fasilitas Sekolah Menurut Tingkat Pendidikan di Kecamatan Kiaracondong, 2022 <i>Number of Villages Having Educational Facilities by Educational Level in Kiaracondong Subdistrict, 2022.....</i>	61
4.1.2	Jumlah Sekolah Menurut Tingkat Pendidikan di Kecamatan Kiaracondong, 2021/2022 dan 2022/2023 <i>Number of Schools by Educational Level in Kiaracondong Subdistrict, 2021/2022 and 2022/2023.....</i>	62
4.1.3	Jumlah Guru Menurut Tingkat Pendidikan di Kecamatan Kiaracondong, 2021/2023 dan 2021/2023 <i>Number of Teachers by Educational Level in Kiaracondong Subdistrict, 2021/2023 and 2021/2023.....</i>	63
4.1.4	Jumlah Murid Menurut Tingkat Pendidikan di Kecamatan Kiaracondong, 2021/2022 dan 2022/2023 <i>Number of Pupils by Educational Level in Kiaracondong Subdistrict, 2021/2022 and 2022/2023.....</i>	64
4.2	KESEHATAN HEALTH	
4.2.1	Banyaknya Kelurahan yang Memiliki Sarana Kesehatan Menurut Jenis Sarana Kesehatan di Kecamatan Kiaracondong, 2022 <i>Number of Villages' Health Facilities by Type of Health Facilities in Kiaracondong Subdistrict, 2022</i>	65

4.2.2	Jumlah Bayi Yang Pernah Mendapat Imunisasi Menurut Jenis Imunisasi di Kecamatan Kiaracondong, 2022 <i>Number of infants have Received Immunizations by Type of Immunizations in Kiaracondong Subdistrict, 2022</i>	66
4.2.3	Jumlah Bayi Lahir dan Bayi Berat Badan Rendah (BBLR) di Kecamatan Kiaracondong, 2022 <i>Number of Babies born and Low Birth Weight Babies in Kiaracondong Subdistrict, 2022</i>	68
4.2.4	Jumlah PUS dan Peserta KB Aktif Menurut Kelurahan di Kecamatan Kiaracondong, 2022 <i>Number of PUS and Active Family Planning Participants by Village in Kiaracondong Subdistrict, 202.....</i>	69
4.2.5	Jumlah Peserta KB Aktif Menurut Metode Kontrasepsi di Kecamatan Kiaracondong, 2022 <i>Number of Active Family Planning Participants by Contraceptive Methods in Kiaracondong Subdistrict, 2022</i>	70
4.2.6	Jumlah Peserta KB Aktif Menurut Jenis Alat Kontrasepsi Menurut Kelurahan di Kecamatan Kiaracondong, 2022 <i>Number of Active Family Planning Participants by Type of Contraceptive Used by Village in Kiaracondong Subdistrict, 2022</i>	73
4.2.7	Jumlah Penduduk Penyandang Disabilitas Menurut Jenisnya dan Kelurahan di Kecamatan Kiaracondong, 2022 <i>Number of Population with Disabilities by Type and Village in Kiaracondong Subdistrict, 2022</i>	76
4.3	AGAMA RELIGION	
4.3.1	Jumlah Penduduk Menurut Kelurahan dan Agama yang Dianut di di Kecamatan Kiaracondong, 2022 <i>Total of Population by Village and Religion Adhered to in in Kiaracondong Subdistrict, 2022</i>	78
4.3.2	Jumlah Sarana Peribadatan Menurut Kelurahan di Kecamatan Kiaracondong, 2022 <i>Number of Worship Facilities by Villages in Kiaracondong Subdistrict, 2022</i>	80

4.3.3	Jumlah Pemberi dan Penerima Zakat Fitrah per Kelurahan di Kecamatan Kiaracondong, 2022 <i>Number of Givers and Recipients of Zakat Fitrah per Village in Kiaracondong Subdistrict, 2022</i>	81
4.3.4	Jumlah Zakat Fitrah Terkumpul Menurut Jenisnya per Kelurahan di Kecamatan Kiaracondong 2022 <i>Amount of Zakat Fitrah Collected by Type per Village in Kiaracondong Subdistrict, 2022</i>	82
4.3.5	Jumlah Jemaah Haji menurut Jenis Kelamin per Kelurahan di Kecamatan Kiaracondong, 2022 <i>Number of Hajj Pilgrims by Gender per Village in Kiaracondong Subdistrict, 2022</i>	83
4.3.6	Jumlah Nikah, Talak, Cerai dan Rujuk per Kelurahan di Kecamatan Kiaracondong, 2022 <i>Number of Marriage, Divorce, Divorce and Referral per Village in Kiaracondong Subdistrict, 2022</i>	84
4.3.7	Jumlah Sarana Kegiatan Agama Islam Menurut Kelurahan di Kecamatan Kiaracondong, 2022 <i>Number of Facilities for Islamic Religius Activities by Village in Kiaracondong Subdistrict, 2022</i>	85
4.3.8	Jumlah Pemberi dan Penerima Hewan Kurban Menurut Kelurahan di Kecamatan Kiaracondong, 2022 <i>Number of Givers and Recipients of Sacrificial Animal by Village in Kiaracondong Subdistrict, 2022</i>	86
4.3.9	Jumlah Hewan Kurban Menurut Kelurahan di Kecamatan Kiaracondong, 2022 <i>Number of Sacrificial Animal by Village in Kiaracondong Subdistrict, 2022</i>	87
4.4	SOSIAL LAINNYA OTHER SOCIAL AFFAIRS	
4.4.1	Jumlah Gangguan Umum Kamtibmas Menurut Jenis per Kelurahan di Kecamatan Kiaracondong, 2022 <i>Number of Public Disorders of Security and Safety by Type per Village in Kiaracondong Subdistrict, 2022</i>	88

4.4.2	Banyaknya Kejadian Bencana Alam Menurut Kelurahan dan Jenis Bencana Alam di Kecamatan Kiaracondong, 2022 <i>Number of Natural Disaster Events by Villages and Type of Natural Disaster in Kiaracondong Subdistrict, 2022</i>	90
4.4.3	Banyaknya Korban Jiwa Akibat Bencana Alam menurut Kelurahan dan Jenis Bencana Alam di Kecamatan Kiaracondong, 2022 <i>Number of Fasilities Due to Natural Disasters bay Villages and Type of Natural Disaster in Kiaracondong Subdistrict, 2022</i>	93
4.4.4	Keberadaan Fasilitas/Upaya Antisipasi/Mitigasi Bencana Alam Menurut Kelurahan di Kecamatan Kiaracondong, 2022 <i>Existence of Facilities/Efforts for Anticipation/Mitigation of Natural Disasters by Villages in Kiaracondong Subdistrict, 2022</i>	96
4.4.5	Jumlah Kelompok Organisasi Menurut Kelurahan di Kecamatan Kiaracondong, 2022 <i>Number of Organizational Groups by Village in Kiaracondong Subdistrict, 2022</i>	98
4.4.6	Jumlah Sarana Olahraga Menurut Kelurahan di Kecamatan Kiaracondong, 2022 <i>Number of Sports Facilities by Village in Kiaracondong Subdistrict, 2022</i>	99
5.	PERTANIAN/AGRICULTURE	
5.1	Luas Panen Tanaman Sayuran dan Buah-buahan Semusim Menurut Jenis Tanaman di Kecamatan Kiaracondong (ha), 2019-2022 <i>Harvested Area of Seasonal Vegetables and Fruits by Kind of Plant in Kiaracondong SubDistrict (ha), 2019-2022</i>	107
5.2	Produksi Tanaman Sayuran dan Buah-Buahan Semusim Menurut Jenis dan Tanaman di Kecamatan Kiaracondong (kg), 2019-2022 <i>Production of Seasonal Vegetables and Fruits by Kind of Plant in Kiaracondong Subdistrict (kg), 2019-2022</i>	108

5.3	Luas Panen Tanaman Biofarmaka Menurut Jenis Tanaman di Kecamatan Kiaracandong (m ²), 2019–2022 <i>Harvested Area of Medicinal Plants by Kind of Plant in Kiaracandong Subdistrict (m²), 2019–2022</i>	109
5.4	Produksi Tanaman Biofarmaka Menurut Jenis Tanaman di Kecamatan Kiaracandong (kg), 2019–2022 <i>Production of Medicinal Plants by Kind of Plant in Kiaracandong Subdistrict (kg), 2019–2022</i>	110
5.5	Luas Panen Tanaman Hias Menurut Jenis Tanaman di Kecamatan Kiaracandong (m ²), 2019–2022 <i>Harvested Area of Ornamental Plants by Kind of Plant in Kiaracandong Subdistrict (m²), 2019–2022</i>	111
5.6	Produksi Tanaman Hias menurut Jenis Tanaman di Kecamatan Kiaracandong, 2019–2022 <i>Production of Ornamental Plants by Kind of Plant in Kiaracandong Subdistrict (quintal), 2019–2022</i>	112
5.7	Produksi Buah-Buahan dan Sayuran Tahunan Menurut Jenis Tanaman di Kecamatan Kiaracandong (kuintal), 2019–2022 <i>Production of Annual Fruits and Vegetables by Kind of Plant in Kiaracandong Subdistrict (quintal), 2019–2022</i>	113
5.8	Lahan Sawah dan Bukan Sawah (Ha) Menurut Kelurahan di Kecamatan Kiaracandong, 2022 <i>Paddy and Non-Paddy Land (Ha) by Village in Kiaracandong Subdistrict, 2022</i>	114
5.9	Jumlah Lahan Bukan Sawah Menurut Kegunaannya dan Kelurahan di Kecamatan Kiaracandong (Ha), 2022 <i>Number of Paddy and Non-Paddy Land to its Use by Village in Kiaracandong Subdistrict (Ha), 2022</i>	115

6. INDUSTRI/INDUSTRY

6.1	Banyaknya Keluarga Menurut Kelurahan dan Jenis Pengguna Listrik di Kecamatan Kiaracandong, 2022
-----	---

	<i>Number of Family by Villages and Type of Electricity Consumer in Kiaracondong Subdistrict, 2022</i>	121
6.2	Jumlah Industri Menurut Klasifikasi dan Kelurahan di Kecamatan Kiaracondong, 2022 <i>Number of Industries by Classification and Village in the Kiaracondong Subdistrict, 2022</i>	122
6.3	Jumlah SPBU, PAM Swasta, Listrik non PLN Menurut Kelurahan di Kecamatan Kiaracondong, 2022 <i>Number of Gas Station, Private PAM, Electricity non PLN by Village in the Kiaracondong Subdistrict, 2022</i>	123
7.	PARIWISATA, TRANSPORTASI DAN KOMUNIKASI/ TOURISM, TRANSPORTATION AND COMMUNICATION	
7.1	PARIWISATA TOURISM	
7.1.1	Jumlah Sarana Akomodasi Menurut Kelurahan dan jenis Akomodasi di Kecamatan Kiaracondong, 2022 <i>Number of Accomodation Facilities by Villages and Type of Accomodation in Kiaracondong Subdistrict, 2022</i>	129
7.1.2	Jumlah Sarana Pariwisata dan Rekreasi Menurut Kelurahan di Kecamatan Kiaracondong, 2022 <i>Number of Tourism and Recreation Facilities by Village in Kiaracondong Subdistrict, 2022</i>	131
7.2	TRANSPORTASI TRANSPORTATION	
7.2.1	Jumlah Sarana Komunikasi Menurut Kelurahan di Kecamatan Kiaracondong, 2022 <i>Number of Communication Facilities by Village in Kiaracondong Subdistrict, 2022</i>	135

8. PERBANKAN, KOPERASI, DAN PERDAGANGAN/ BANKING, COOPERATIVE, AND TRADE

8.1	Banyaknya Sarana Lembaga Keuangan Bank Menurut Kelurahan dan Jenis Bank di Kecamatan Kiaracandong, 2022 <i>Number of Bank by Villages and Type of Bank in Kiaracandong Subdistrict, 2022</i>	141
8.2	Banyaknya Sarana Perdagangan Menurut Kelurahan dan jenis Sarana Perdagangan di Kecamatan Kiaracandong, 2022 <i>Number of Trade Facilities by Villages and Type of Trade Facilities in Kiaracandong Subdistrict, 2022</i>	143
8.3	Jumlah Wajib Pajak dan Penerimaan PBB Menurut Kelurahan di Kecamatan Kiaracandong, 2022 <i>Number of Taxpayers and PBB Revenue by Village in Kiaracandong Subdistrict, 2022</i>	145

DAFTAR GAMBAR/LIST OF FIGURES

		Halaman Page
1.1	Luas Daerah Menurut Kelurahan (%), 2022 <i>Total Area by Village (%), 2022</i>	3
1.2	Tinggi Wilayah di Atas Permukaan Laut (MDPL) menurut Kelurahan di Kecamatan Kiaracondong, 2022 <i>Altitude by Villages in Kiaracondong Subdistrict, 2022</i>	4
2.1	Jumlah Pegawai Negeri Sipil Menurut Kelurahan dan Jenis Kelamin di Kecamatan Kiaracondong, 2022 <i>Ciivil Servants Numbers by Village and Gender in Kiaracondong Subdistrict, 2022</i>	17
2.2	Persentase Pegawai Negeri Sipil Menurut Tingkat Pendidikan Tertinggi yang Ditamatkan di Kecamatan Kiaracondong, 2022 <i>Percentage of Civil Servants by Highest Education Level Completed in Kiaracondong Subdistrict, 2022</i>	18
3.1	Penduduk dan Sex Rasio Kecamatan Kiaracondong, 2022 <i>The Population and sex rasio of Kiaracondong Subdistrict, 2022</i>	27
3.1	Persentase Penduduk di Kecamatan Kiaracondong, 2022 <i>Percentage of Population in of Kiaracondong Subdistrict, 2022</i>	28
4.1	Jumlah Sekolah Menurut Tingkat Pendidikan di Kecamatan Kiaracondong, 2021/2022 dan 2022/20223 <i>Number of Schools by Educational Level in Kiaracondong Subdistrict, 2021/2022 and 2022/2023</i>	59
4.2	Banyaknya Sarana Kesehatan Menurut kelurahan dan Jenis Sarana Kesehatan di Kecamatan Kiaracondong, 2022 <i>Number of Health Facilities by Village in Kiaracondong SubDistrict, 2022</i>	60
5.1	Luas Lahan Bukan Sawah Untuk Perumahan (Ha) dan Kelurahan di Kecamatan Kiaracondong, 2022 <i>Number of Non_Paddy Land for Housing (Ha) and Villages in Kiaracondong SubDistrict, 2022</i>	105
5.2	Lahan Sawah dan Bukan Sawah (Ha) Menurut Kelurahan di Kecamatan Kiaracondong, 2022	

	<i>Paddy and Non-Paddy Land (Ha) by Village in Kiaracandong Subdistrict, 2022</i>	106
6.1	Jumlah Keluarga Pengguna Listrik PLN menurut Kelurahan di Kecamatan Kiaracandong, 2022 <i>Number of Household use Electricity Company's Consumer by Village in Kiaracandong Subdistrict, 2022</i>	119
7.1	Jumlah Sarana Pariwisata dan Rekreasi di Kecamatan Kiaracandong, 2022 <i>Number of Tourism and Recreation Facilities in Kiaracandong Subdistrict, 2022</i>	
8.1	Banyaknya Sarana Lembaga Keuangan Menurut Jenis nya di Kecamatan Kiaracandong, 2022 <i>Number of Bank by Type of Bank in Kiaracandong Subdistrict, 2022...</i>	139
8.2	Banyaknya Koperasi Aktif Menurut Kelurahan di Kecamatan Kiaracandong, 2022 <i>Number of Cooperative by Villages in Kiaracandong Subdistrict, 2022</i>	140

PENJELASAN UMUM/EXPLANATORY NOTES

Tanda-tanda, satuan-satuan, dan lain-lainnya yang digunakan dalam publikasi ini adalah sebagai berikut:

Symbols, measurement units, and acronyms which are used in this publication, are as follows:

1. TANDA-TANDA/SYMBOLS

Data tidak tersedia/ <i>Data not available</i>	: ...
Tidak ada atau nol / <i>Null or zero</i>	: -
Data dapat diabaikan/ <i>Data negligible</i>	: 0
Tanda decimal/ <i>Decimal point</i>	: ,
Data tidak dapat ditampilkan/ <i>Not applicable</i>	: NA
Angka estimasi/ <i>Estimated figures</i>	: e
Angka diperbaiki/ <i>Revised figures</i>	: r
Angka sementara/ <i>Preliminary figures</i>	: x
Angka sangat sementara/ <i>Very preliminary figures</i>	: xx
Angka sangat sangat sementara/ <i>Very very preliminary figures</i>	: xxx

2. SATUAN/UNITS

barel/ <i>barrel</i>	: 158,99 liter/ <i>litres</i> = 1/6,2898 m ³
hektar (ha)/ <i>hectare (ha)</i>	: 10 000 m ²
kilometer (km)/ <i>kilometres (km)</i>	: 1 000 meter/ <i>meters (m)</i>
knot/ <i>knot</i>	: 1,8523 km/jam (<i>km/hour</i>)
kuintal/ <i>quintal</i>	: 100 kg
KWh	: 1 000 Watt <i>hour</i>
MWh	: 1 000 KWh
liter (untuk beras)/ <i>litre (for rice)</i>	: 0,80 kg
MMSCF	: 1/35,3 m ³
metrik ton (m.ton)/ <i>metric ton (m. ton)</i>	: 0,98421 long ton = 1 000 kg
ons/ <i>ounce</i>	: 28,31 gram/ <i>grams</i>
ton	: 1 000 kg

Satuan lain: buah, dus, butir, helai/lembar, kaleng, batang, pulsa, ton kilometer (ton-km), jam, menit, persen (%).

Other units: unit, pack, pieces, sheet, tin, pulse, ton-kilometres(ton-km), hour, minute, percent (%).

Perbedaan angka di belakang koma disebabkan oleh pembulatan angka.
The difference in decimal numbers is caused by rounding.

DAFTAR SINGKATAN/LIST OF ABBREVIATION

SI	: Stasiun Iklim/ <i>Climate Station</i>
SMPK	: Stasiun Meterologi Pertanian Khusus/ <i>Special Agricultural Meteorological Station</i>
t.t	: Tempat tidur/ <i>Bed</i>
BCG	: Bacillus Calmette Guerin
DPT	: Difteri, Pertusis, Tetanus/ <i>Diphtheria, Tetanus, and Pertussis</i>
TT	: Tetanus Toxoid
IOT	: Industri Obat Tradisional/ <i>Traditional Medicine Industry</i>
IKOT	: Industri Kecil Obat Tradisional/ <i>Traditional Medicine Small Industry</i>
Alkes	: Alat kesehatan/ <i>Health Kits</i>
PKRT	: Perbekalan Kesehatan Rumah tangga/ <i>Household Health Logistics</i>
Kompl	: Komplemen/ <i>Complement</i>
IRTP	: Industri Pangan Produksi Rumah Tangga/ <i>Foods Home Industry</i>
PBF	: Pedagang Besar Farmasi/ <i>Pharmacy Whole-seller</i>
GFK	: Gudang Farmasi Kab/Kota/Regency/ <i>Municipality Pharmacy Warehouse</i>
RB	: Rumah Bersalin/ <i>Delivery House</i>
Pustu	: Puskesmas pembantu/ <i>Auxiliary Public Health Center</i>
BP	: Balai Pengobatan/ <i>Polyclinic</i>
TPS	: Tempat Pembuangan Sampah Sementara / <i>landfill</i>
Jamkesmas	: Jaminan kesehatan masyarakat miskin/ <i>Poor public health insurance</i>
PJKMU	: Program Jaminan Kesehatan Masyarakat Umum/ <i>General Public Health Insurance Program</i>
SIUP	: Surat Ijin Usaha Perdagangan/ <i>Trading Permission Letter</i>
TDP	: Tanda Daftar Perusahaan/ <i>Company Registration Identity</i>
API	: Angka Pengenal Importir/ <i>Importer's Identity Number</i>



BAB

Chapter

01

GEOGRAFI DAN IKLIM *GEOGRAPHY AND CLIMATE*

Luas Wilayah Kecamatan

Area of Subdistrict

KIARACONDONG

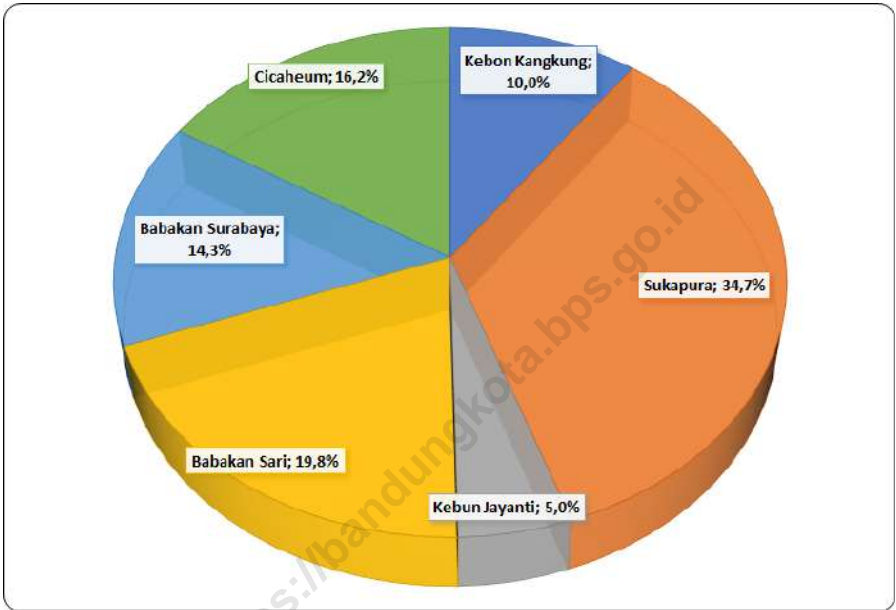
5,80

km²
square
km



Gambar 1.1
Figures

Luas Daerah Menurut Kelurahan (%), 2022
Total Area by Village (%), 2022

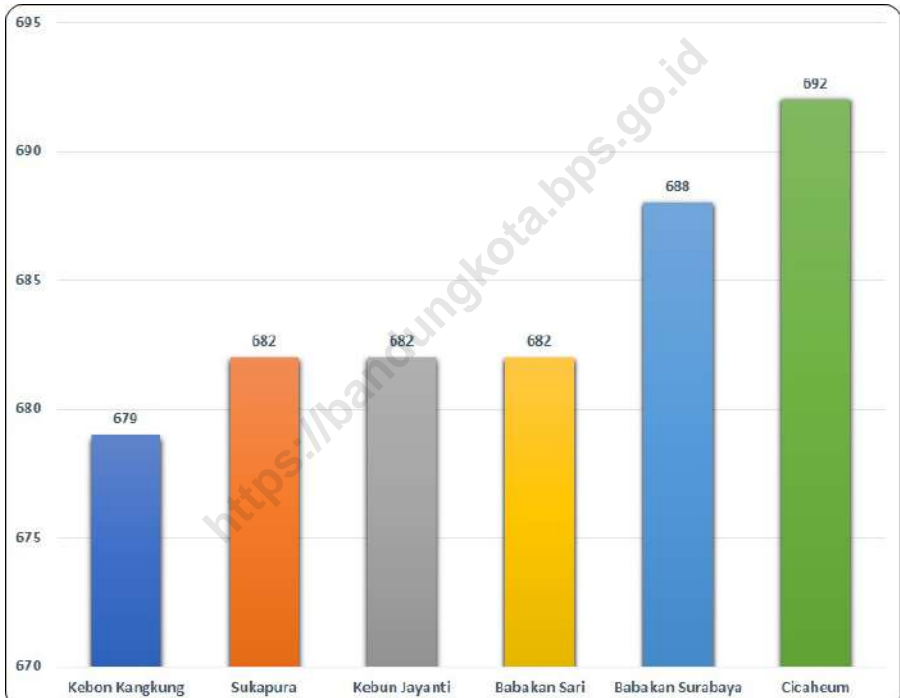


Catatan/Note: ...

Sumber/Source: Kantor Kecamatan Kiaracondong / Kiaracondong Subdistrict Office

Gambar 1.2
Figures

**Tinggi Wilayah di Atas Permukaan Laut (MDPL)
menurut Kelurahan di Kecamatan Kiaracondong, 2022**
Altitude by Villages in Kiaracondong Subdistrict, 2022



Catatan/Note:

Sumber/Source: Kantor Kecamatan Kiaracondong / *Kiaracondong Subdistrict Office*

1.1 KEADAAN GEOGRAFI GEOGRAPHY CONDITION

Tabel 1.1.1 **Luas Daerah Menurut Kelurahan di Kecamatan Kiaracondong, 2022**
Table *Total Area by Villages in Kiaracondong Subdistrict, 2022*

No	Kelurahan Village	Luas Total Area (km ² /sq.km)	Persentase Percentage
(1)	(2)	(3)	(4)
1	Kebon Kangkung	0,58	9,58
2	Sukapura	2,01	45,79
3	Kebun Jayanti	0,29	4,49
4	Babakan Sari	1,15	14,37
5	Babakan Surabaya	0,83	11,58
6	Cicaheum	0,94	14,19
Kecamatan Kiaracondong Kiaracondong Subdistrict		5,80	100,00

Catatan/Note: ...

Sumber/Source: Profil Kelurahan di Kiaracondong/ Village Profile in Kiaracondong Subdistrict

Tabel
Table 1.1.2

**Tinggi Wilayah di Atas Permukaan Laut (DPL) Menurut
Kelurahan di Kecamatan Kiaracondong, 2022
Altitude Above Sea Level (DPL) by Village in Kiaracondong
SubDistrict, 2022**

No	Kelurahan Village	Tinggi Wilayah (mdpl) Altitude (m a.s.l)
(1)	(2)	(3)
1	Kebon Kangkung	679
2	Sukapura	682
3	Kebun Jayanti	682
4	Babakan Sari	682
5	Babakan Surabaya	688
6	Cicaheum	692

Catatan/Note: ...

Sumber/Source: Kantor Kecamatan Kiaracondong / Kiaracondong Subdistrict Office

Tabel
Table 1.1.3

Jarak Antar Kelurahan, ke Kecamatan Kiaracondong dan Ke Pemerintahan Kota Bandung (km), 2022
Distance between Vilages, To Kiaracondong Subdistricts and the City Government of Bandung (km), 2022

No	Kelurahan <i>Village</i>	Kebon Kangkung	Sukapura	Kebon Jayanti	Babkan Sari
(1)	(2)	(3)	(4)	(5)	(6)
1	Kebon Kangkung	-	1,5	2,0	3,0
2	Sukapura	1,5	-	0,5	1,0
3	Kebun Jayanti	2,0	0,5	-	0,5
4	Babakan Sari	3,0	1,0	0,5	-
5	Babakan Surabaya	3,5	1,5	0,8	0,8
6	Cicaheum	2,9	3,0	3,0	2,0
7	Kecamatan Kiaracondong	3,0	1,5	2,0	0,5
8	Pemkot Bandung	5,0	4,0	4,0	4,0

Lanjutan Tabel/*Continued Table* 1.1.3

No	Kelurahan <i>Village</i>	Babakan Surabaya	Cicaheum	Kecamatan Kiarcondong	Pemkot Bandung
(1)	(2)	(7)	(8)	(9)	(10)
1	Kebon Kangkung	3,5	5,0	3,0	5,0
2	Sukapura	1,5	3,0	1,5	4,0
3	Kebun Jayanti	0,8	3,0	2,0	4,0
4	Babakan Sari	0,9	2,0	0,5	4,0
5	Babakan Surabaya	-	2,0	1,5	4,0
6	Cicaheum	2,0	-	3,0	5,0
7	Kecamatan Kiarcondong	1,5	3,0	-	6,0
8	Pemkot Bandung	4,5	5,0	6,0	-

Catatan/Note:

Sumber/Source: Kantor Kecamatan Kiarcondong / *Kiarcondong Subdistrict Office*

Tabel
Table 1.1.4

Jarak Kecamatan Kiaracondong Ke Kecamatan Lain dan ke Pemerintahan Kota Bandung, 2022
Distance from Kiaracondong Subdistrict to Other Subdistricts and to the City Government of Bandung, 2022

No	Ke Kecamatan : To Subdistrict :	Dari Kecamatan Kiaracondong (Km) From Kiaracondong Subdistrict (Km)
(1)	(2)	(3)
1	Bandung Kulon	8,9
2	Babakan Ciparay	8
3	Bojongloa Kaler	6,9
4	Bojongloa Kidul	6,7
5	Astanaanyar	6,1
6	Regol	5,3
7	Lengkong	3,4
8	Bandung Kidul	4,4
9	Buah Batu	4,4
10	Rancasari	3,5
11	Gedebage	5,6
12	Cibiru	7,3
13	Panyileukan	5,2
14	Ujung Berung	5,4
15	Cinambo	4,5
16	Arcamanik	3,5
17	Antapani	2,5
18	Mandalajati	4
19	Kiaracondong	-
20	Batununggal	2,5

Lanjutan Tabel/*Continued Table 1.1.4*

No	Ke Kecamatan : To Subdistrict :	Dari Kecamatan Kiaracondong (Km) From Kiaracondong Subdistrict (Km)
(1)	(2)	(3)
21	Sumur Bandung	4,2
22	Andir	9,1
23	Cicendo	6,6
24	Bandung Wetan	5,8
25	Cibeunying Kidul	3,3
26	Cibeunying Kaler	5
27	Coblong	6,6
28	Sukajadi	8,1
29	Sukasari	10,1
30	Cidadap	11,2
31	Pemkot Bandung	8,3

Catatan/Note: ...

Sumber/Source: Kantor Kecamatan Kiaracondong / *Kiaracondong Subdistrict Office*

1.2 KEADAAN IKLIM CLIMATE CONDITION

Tabel 1.2.1 Pengamatan Unsur Iklim Menurut Bulan di Stasiun Bandung, 2022
Table Observation of Climate Elements by Month at Bandung Station, 2022

Bulan Month	Suhu/Temperature (°C)			Kelembaban/Humidity (%)		
	Minimum	Rata-rata Average	Maksimum Maximum	Minimum	Rata-rata Average	Maksimum Maximum
(1)	(2)	(3)	(4)	(5)	(6)	(7)
Januari/January	19,50	26,40	31,60	42	66,6	93
Februari/February	19,80	25,00	31,00	44	72,5	95
Maret/March	18,80	26,00	31,40	38	70,2	96
April/April	18,40	25,30	31,40	49	75,3	97
Mei/May	19,00	25,70	31,60	44	73,8	96
Juni/June	17,60	24,50	30,20	44	75,8	95
Juli/July	16,80	25,10	30,60	45	70,5	95
Agustus/August	17,60	25,60	31,00	47	68,8	95
September/September	18,50	25,60	32,20	36	70,3	100
Oktober/October	18,40	25,00	30,60	43	74,9	98
November/November	18,70	25,00	31,00	46	75,8	96
Desember/December	19,40	24,90	31,40	49	75,1	96

Lanjutan Tabel/*Continued Table* 1.2.1

Bulan <i>Month</i>	Kecepatan Angin (m/det) <i>Wind Velocity (m/sec)</i>			Tekanan Udara/ <i>Atmospheric Pressure</i> (mb)		
	Minimum	Rata-rata <i>Average</i>	Maksimum <i>Maximum</i>	Minimum	Rata-rata <i>Average</i>	Maksimum <i>Maximum</i>
(1)	(8)	(9)	(10)	(11)	(12)	(13)
Januari/ <i>January</i>	0,0	3,5	13,0	919,0	923,0	1 016,0
Februari/ <i>February</i>	0,0	2,7	15,0	917,9	922,0	926,7
Maret/ <i>March</i>	0,0	2,7	13,0	917,7	921,8	926,5
April/ <i>April</i>	0,0	1,6	10,0	918,5	923,0	1 014,6
Mei/ <i>May</i>	0,0	2,3	10,0	919,1	922,5	926,2
Juni/ <i>June</i>	0,0	1,8	10,0	919,6	923,0	1 012,9
Juli/ <i>July</i>	0,0	2,2	11,0	919,4	922,4	926,9
Agustus/ <i>August</i>	0,0	2,3	10,0	919,7	922,7	926,1
September/ <i>September</i>	0,0	2,2	9,0	918,7	923,4	927,9
Oktober/ <i>October</i>	0,0	1,9	16,0	919,1	922,9	926,8
November/ <i>November</i>	0,0	2,2	9,0	918,4	922,5	951,8
Desember/ <i>December</i>	0,0	2,3	11,0	917,3	921,7	929,8

Lanjutan Tabel/*Continued Table 1.2.1*

Bulan Month	Jumlah Curah Hujan Number of Precipitation (mm)	Jumlah Hari Hujan (hari) Number of Rainy Days (day)	Penyinaran Matahari Duration of Sunshine (%)
(1)	(14)	(15)	(16)
Januari/ <i>January</i>	59,5	20	5,7
Februari/ <i>February</i>	117,1	21	3,3
Maret/ <i>March</i>	238,9	25	4,8
April/ <i>April</i>	336,2	28	4,7
Mei/ <i>May</i>	146,9	25	5,1
Juni/ <i>June</i>	150,6	20	4,7
Juli/ <i>July</i>	98,5	23	6,0
Agustus/ <i>August</i>	29,9	26	6,0
September/ <i>September</i>	182,2	26	4,9
Oktober/ <i>October</i>	366,7	30	2,9
November/ <i>November</i>	307,2	28	3,9
Desember/ <i>December</i>	277,7	29	3,5

Catatan/*Note:*

Sumber/*Source:* Badan Meteorologi Klimatologi dan Geofisika Stasiun Bandung/
Meteorology, Climatology and Geophysics Agency for Bandung Station

BAB
Chapter

02

PEMERINTAHAN GOVERNMENT

Kecamatan
Subdistrict

KIARACONDONG

Terdiri dari
Consist of

85

RW

6

Kelurahan
village

593

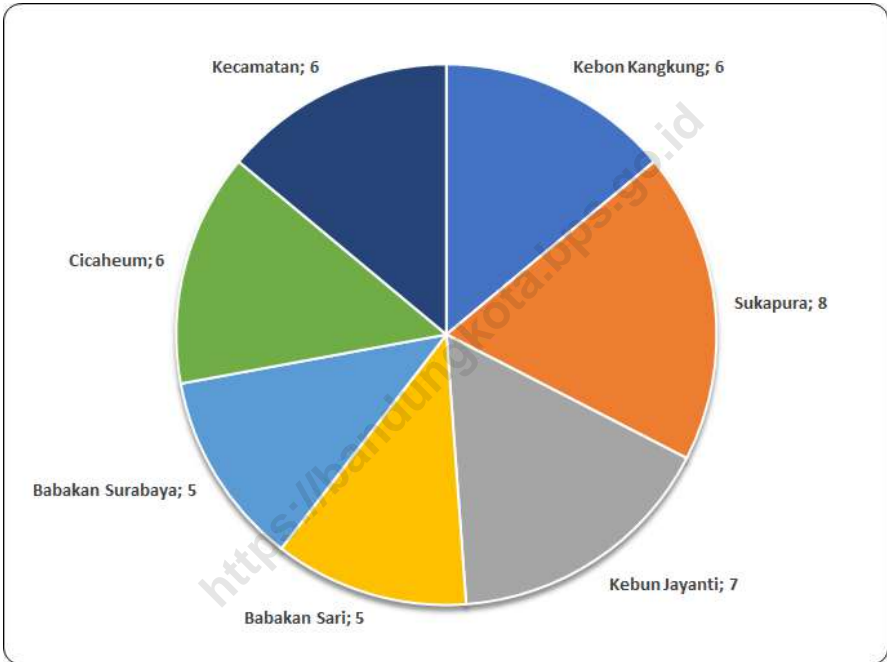
RT
neighborhood



<https://bandungkota.bps.go.id>

Gambar 2.1
Figures

Jumlah Pegawai Negeri Sipil Menurut Kelurahan dan Jenis Kelamin di Kecamatan Kiaracondong, 2022
Ciivil Servants Numbers by Village and Gender in Kiaracondong Subdistrict, 2022

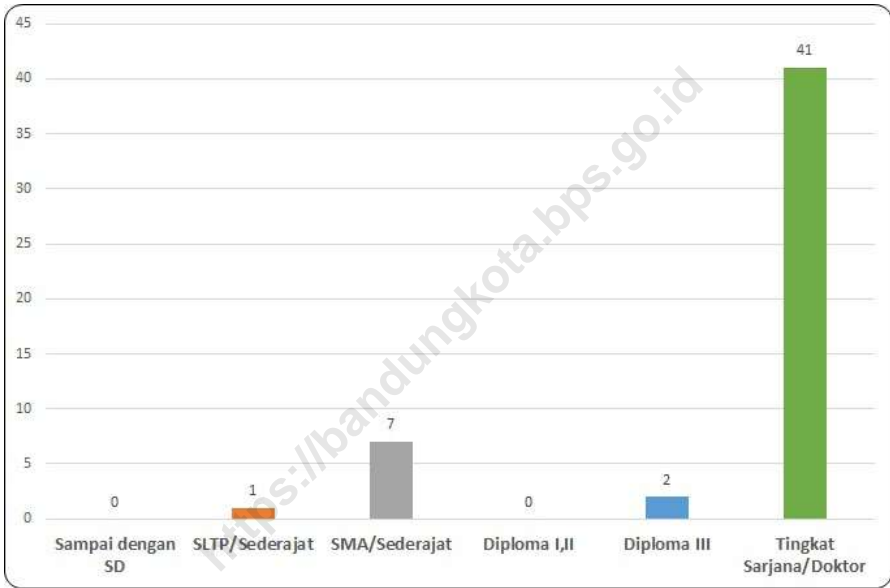


Catatan/Note: ...

Sumber/Source: Kantor Kecamatan Kiaracondong
Kiaracondong Subdistrict Office

Gambar 2.2
Figures

Persentase Pegawai Negeri Sipil Menurut Tingkat Pendidikan Tertinggi yang Ditamatkan di Kecamatan Kiaracondong, 2022
Percentage of Civil Servants by Highest Education Level Completed in Kiaracondong Subdistrict, 2022



Catatan/Note: ...

Sumber/Source: Kantor Kecamatan Kiaracondong
Kiaracondong Subdistrict Office

2.1 WILAYAH ADMINISTRATIF ADMINISTRATIVE AREA

Tabel 2.1.1 Jumlah Rukun Warga (RW) dan Rukun Tetangga (RT) di Kecamatan Kiaracondong, 2018-2022
Table *Number of Hamlet and Neighbourhood in Kiaracondong Subdistrict, 2018-2022*

Kelurahan Village	Banyaknya RT dan RW <i>Lots of Neighbourhood and Hamlet</i>	
	RT <i>Neighbourhood</i>	RW <i>Hamlet</i>
(1)	(2)	(3)
2018	593	85
2019	593	85
2020	593	85
2021	593	85
2022	593	85

Catatan/Note: ...

Sumber/Source: Kantor Kecamatan Kiaracondong
Kiaracondong Subdistrict Office

Tabel 2.1.2 Jumlah Rukun Warga (RW) dan Rukun Tetangga (RT) Menurut Kelurahan di Kecamatan Kiaracondong, 2022
Table Number of Hamlet and Neighbourhood by Village in Kiaracondong Subdistrict, 2022

	Kelurahan Village	RT Neighbourhood	RW Hamlet
	(1)	(2)	(3)
1	Kebon Kangkung	70	11
2	Sukapura	109	15
3	Kebun Jayanti	89	14
4	Babakan Sari	146	18
5	Babakan Surabaya	101	15
6	Cicaheum	77	12
	Kecamatan Kiaracondong Kiaracondong Subdistrict	592	85

Catatan/Note: ...

Sumber/Source: Kantor Kecamatan Kiaracondong
Kiaracondong Subdistrict Office

2.2 PEMERINTAHAN GOVERNMENT

Tabel 2.2.1 Jumlah Pegawai Negeri Sipil Menurut Kelurahan dan Jenis Kelamin di Kecamatan Kiaracondong, 2022
Table *Number of Civil Servants by Urban Village and Gender in Kiaracondong SubDistrict, 2022*

	Kelurahan <i>Village</i>	Jenis Kelamin <i>Gender</i>		Jumlah <i>Total</i>
		Laki-laki <i>Male</i>	Perempuan <i>Female</i>	
	(1)	(2)	(3)	(4)
1	Kebon Kangkung	4	2	6
2	Sukapura	4	4	8
3	Kebun Jayanti	4	3	7
4	Babakan Sari	3	2	5
5	Babakan Surabaya	4	1	5
6	Cicaheum	2	4	6
7	Kecamatan Kiaracondong	2	4	6
	Jumlah/Total	29	22	51

Catatan/Note: ...

Sumber/Source: Kantor Kecamatan Kiaracondong
Kiaracondong Subdistrict Office

Tabel
Table 2.2.2**Jumlah Pegawai Negeri Sipil Menurut Tingkat Pendidikan Tertinggi yang di Tamatkan dan Jenis Kelamin di Kecamatan Kiaracondong, 2022**
Number of Civil Servants by Highest Education Level and Gender in Kiaracondong Subdistrict, 2022

Pendidikan Terakhir <i>Last Education</i>	Jenis Kelamin <i>Sex</i>		Jumlah <i>Total</i>
	Laki-laki <i>Male</i>	Perempuan <i>Female</i>	
(1)	(2)	(3)	(4)
Sampai dengan SD <i>Up to Primary School</i>	-	-	-
SLTP/Sederajat <i>General Vocational Junior High School</i>	1	-	1
SMA/Sederajat <i>General/Vocational Senior High School</i>	5	2	7
Diploma I, II <i>Diploma I,II</i>	-	-	-
Diploma III/Sarjana Muda <i>Diploma III/Bachelor</i>	1	1	2
Tingkat Sarjana/Doktor <i>University Graduates/Ph.D</i>	23	18	41
Jumlah/Total	30	21	51

Catatan/Note: ...

Sumber/Source: Kantor Kecamatan Kiaracondong
Kiaracondong Subdistrict Office

Tabel
Table 2.2.3

**Jumlah Pegawai Negeri Sipil Menurut Golongan
Kepangkatan dan Jenis Kelamin di Kecamatan
Kiaracondong, 2022**
*Number of Civil Servants by Hierarchy and Sex in the
Subdistrict of Kiaracondong, 2022*

Golongan Kepangkatan <i>Hierarchy</i>	Jenis Kelamin <i>Sex</i>		Jumlah <i>Total</i>
	Laki-laki <i>Male</i>	Perempuan <i>Female</i>	
(1)	(2)	(3)	(4)
I/A (Juru Muda/ <i>Junior Clerk</i>)	-	-	-
I/B (Juru Muda Tingkat I/ <i>First Class Junior Clerk</i>)	-	-	-
I/C (Juru/ <i>Clerk</i>)	-	-	-
I/D (Juru Tingkat I/ <i>First Class Clerk</i>)	-	-	-
Golongan I/<i>Range I</i>	-	-	-
II/A (Pengatur Muda/ <i>Junior Supervisor</i>)	-	-	-
II/B (Pengatur Muda Tingkat I/ <i>First Class Junior Supervisor</i>)	-	-	-
II/C (Pengatur/ <i>Supervisor</i>)	-	-	-
III/D (Pengatur Tingkat I/ <i>First Class Supervisor</i>)	4	-	4
Golongan II/<i>Range II</i>	4	-	4
III/A (Penata Muda/ <i>Junior Superintendent</i>)	3	-	3
III/B (Penata Muda Tingkat I/ <i>First Class Junior Superintendent</i>)	4	5	9
III/C (Penata/ <i>Superintendent</i>)	5	5	10
III/D (Penata Tingkat I/ <i>First Class Superintendent</i>)	12	10	22
Golongan III/<i>Range III</i>	24	20	44

Lanjutan Tabel/Continued Table 2.2.3

Golongan Kepangkatan <i>Hierarchy</i>	Jenis Kelamin <i>Sex</i>		Jumlah <i>Total</i>
	Laki-laki <i>Male</i>	Perempuan <i>Female</i>	
(1)	(2)	(3)	(4)
IV/A (Pembina Muda/ <i>Junior Administrator</i>)	2	-	2
IV/B (Pembina Muda Tingkat I/ <i>First Class Junior Administrator</i>)	-	1	1
IV/C (Pembina/ <i>Administrator</i>)	-	-	-
IV/D (Pembina Tingkat I/ <i>First Class Administrator</i>)	-	-	-
Golongan IV/ <i>Range IV</i>	2	1	3
Jumlah/ <i>Total</i>	30	21	51

Catatan/Note: ...

Sumber/Source: Kantor Kecamatan Kiaracondong
Kiaracondong Subdistrict Office



PENDUDUK DAN KETENAGAKERJAAN *POPULATION AND EMPLOYMENT*

Jumlah Penduduk Kecamatan

Subdistrict Population

KIARACONDONG

131.681 jiwa
people

Kelurahan **BABAKAN SARI** adalah kelurahan yang memiliki penduduk terbanyak yaitu 38.808 jiwa
Kelurahan BABAKAN SARI is the one with the largest population, namely 38.808 people

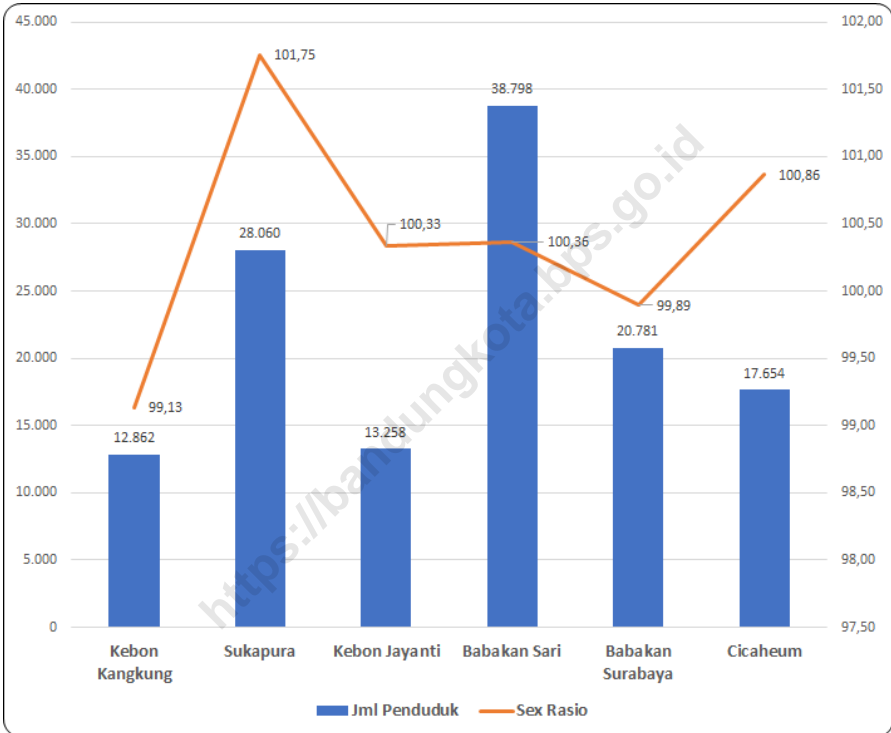


3. Penduduk dan Ketenagakerjaan/*Population and Employment*

<https://bandungkota.bps.go.id>

Gambar 3.1
Figures

Penduduk dan Sex Rasio Kecamatan Kiaracondong, 2022
The Population and sex rasio of Kiaracondong Subdistrict, 2022

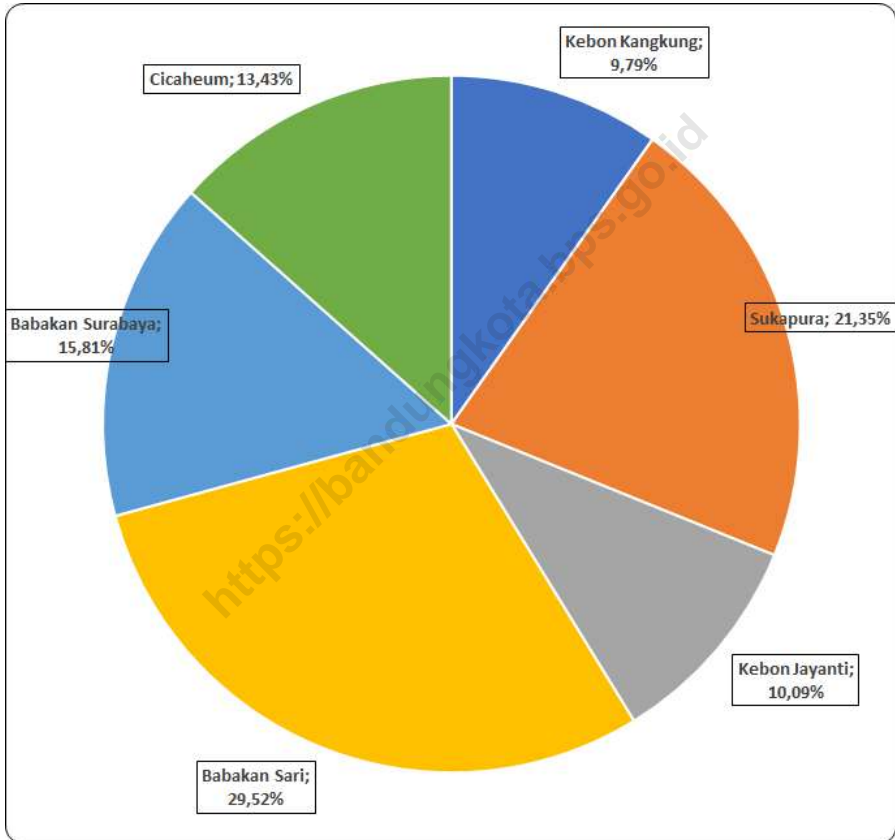


Catatan/Note:

Sumber/Source: Dinas Kependudukan dan Pencatatan Sipil Kota Bandung, Data Konsolidasi Bersih Kementerian Dalam Negeri Semester II Tahun 2022 (diolah)/ *Population and Civil Registrastion Office of Bandung Municipality (processed)*

Gambar 3.1
Figures

Persentase Penduduk di Kecamatan Kiaracondong, 2022
Percentage of Population in of Kiaracondong Subdistrict, 2022



Catatan/Note:

Sumber/Source: Dinas Kependudukan dan Pencatatan Sipil Kota Bandung, Data Konsolidasi Bersih Kementerian Dalam Negeri Semester II Tahun 2022 (diolah)/ Population and Civil Registrastion Office of Bandung Municipality (processed)

**3.1 PENDUDUK
POPULATION**

Tabel 3.1 **Persentase Penduduk, Kepadatan penduduk dan Rasio Jenis Kelamin di Kecamatan Kiaracondong, 2022**
Population Percentage, Population Density and Population Sex Ratio in Kiaracondong Subdistrict, 2022

Kelurahan Village	Persentase Penduduk Percentage of Population	Kepadatan Penduduk Per Km Population Density per km
(1)	(2)	(3)
Kebon Kangkung	9,77	22 184,5
Sukapura	21,41	14 026,9
Kebun Jayanti	10,07	45 706,9
Babakan Sari	29,47	33 746,1
Babakan Surabaya	15,89	25 204,8
Cicaheum	13,39	18 762,8
Kecamatan Kiaracondong Kiaracondong Subdistrict	100,00	22 703,6

Lanjutan Tabel/*Continued Table 3.1*

Kelurahan <i>Village</i>	Penduduk <i>/ Population</i>		Jumlah <i>Total</i>	Ratio Jenis Kelamin <i>Gender Ratio (%)</i>
	Laki Laki <i>Male</i>	Perempuan <i>Female</i>		
(1)	(4)	(5)	(5)	(6)
Kebon Kangkung	6 403	6 464	12 867	99,06
Sukapura	14 188	14 006	28 194	101,30
Kebun Jayanti	6 646	6 609	13 255	100,56
Babakan Sari	19 427	19 381	38 808	100,24
Babakan Surabaya	10 475	10 445	20 920	100,29
Cicaheum	8 867	8 770	17 637	101,11
Kecamatan Kiaracondong <i>Kiaracondong Subdistrict</i>	66 006	65 675	131 681	100,50

Catatan/*Note:*

Sumber/*Source:* Dinas Kependudukan dan Pencatatan Sipil Kota Bandung, Data Konsolidasi Bersih Kementerian Dalam Negeri Semester II Tahun 2022 (diolah)/ *Population and Civil Registration Office of Bandung Municipality*

**Tabel
Table 3.2**

Penduduk Kecamatan Kiaracondong Menurut Tingkat Pendidikan Semester II, 2022
Population in Kiaracondong Subdistrict by Education Semester II, 2022

Tingkat Pendidikan <i>Level of Education</i>	Penduduk <i>/ Population</i>		Jumlah <i>Total</i>
	Laki Laki <i>Male</i>	Perempuan <i>Female</i>	
(1)	(2)	(3)	(4)
Tidak/Belum Sekolah <i>No Schooling</i>	13 646	12 725	26 371
Belum Tamat SD <i>Not Yet Completed Primary School</i>	5 488	5 092	10 580
Tamat SD / Sederajat <i>Primary School</i>	6 588	9 111	15 699
SLTP / Sederajat <i>Junior High School</i>	8 244	9 718	17 962
SLTA / Sederajat <i>Senior High School</i>	24 503	21 635	46 138
Di / DII	261	439	700
DIII	1 777	2 035	3 812
DIV / SI <i>Bachelor</i>	5 030	4 629	9 659
S2 <i>Master</i>	423	269	692
S3 <i>Doctoral</i>	46	22	68
Kecamatan Kiaracondong <i>Kiaracondong Subdistrict</i>	66 006	65 675	131 681

Catatan/Note:

Sumber/Source: Dinas Kependudukan dan Pencatatan Sipil Kota Bandung, Data Konsolidasi Bersih Kementerian Dalam Negeri Semester II Tahun 2022 (diolah) / *Population and Civil Registrastion Office of Bandung Municipality*

Tabel
Table 3.3

Jumlah Penduduk Menurut Jenis Kelamin di Kiaracondong, 2022
Population by Gender in Kiaracondong Subdistrict, 2022

Kelurahan <i>Village</i>	Semester I		Semester II	
	Laki Laki <i>Male</i>	Perempuan <i>Female</i>	Laki Laki <i>Male</i>	Perempuan <i>Female</i>
(1)	(2)	(3)	(4)	(5)
Kebun Kangkung	6 403	6 459	6 403	6 464
Sukapura	14 152	13 908	14 188	14 006
Kebun Jayanti	6 640	6 618	6 646	6 609
Babakan Sari	19 434	19 364	19 427	19 381
Babakan Surabaya	10 385	10 396	10 475	10 445
Kecamatan Kiaracondong Kiaracondong Subdistrict	65 879	65 534	66 006	65 675

Catatan/Note:

Sumber/Source: Dinas Kependudukan dan Pencatatan Sipil Kota Bandung, Data Konsolidasi Bersih Kementerian Dalam Negeri Semester II Tahun 2022 (diolah)/ *Population and Civil Registrastion Office of Bandung Municipality*

Tabel 3.4
Table

Jumlah Penduduk Menurut Status Perkawinan di Kecamatan Kiaracondong Semester I, 2022
Population of Kiaracondong Subdistrict by Marital Status, 2022

Kelurahan Village	Belum Kawin Not Married	Kawin Married	Cerai Hidup Live Divorce	Cerai Mati Dead Divorce
(1)	(2)	(3)	(4)	(5)
Kebon Kangkung	5 865	6 099	333	565
Sukapura	12 578	13 915	532	1 035
Kebun Jayanti	6 063	6 298	315	582
Babakan Sari	17 722	18 851	796	1 429
Babakan Surabaya	9 533	9 959	503	786
Cicaheum	8 174	8 307	448	725
Kecamatan Kiaracondong Kiaracondong Subdistrict	59 935	63 429	2 927	5 122

Catatan/Note:

Sumber/Source: Dinas Kependudukan dan Pencatatan Sipil Kota Bandung, Data Konsolidasi Bersih Kementerian Dalam Negeri Semester II Tahun 2022 (diolah)/ Population and Civil Registrastion Office of Bandung

Tabel
Table 3.5

Penduduk Kecamatan Kiaracondong Menurut Kelompok Umur dan Jenis Kelamin Semester II, 2022
Population of Kiaracondong Subdistrict by age group and Sex Semester II, 2022

Kelompok Umur Age Group	Jenis Kelamin Sex		Jumlah Total
	laki-laki Male	Perempuan Female	
(1)	(2)	(3)	(4)
0-4	4 866	4 549	9 415
5-9	5 554	5 211	10 765
10-14	5 663	5 285	10 948
15-19	5 011	4 832	9 843
20-24	5 540	5 225	10 765
25-29	5 178	5 302	10 480
30-34	4 790	4 664	9 454
35-39	4 747	4 661	9 408
40-44	5 376	5 446	10 822
45-49	4 881	4 890	9 771
50-54	4 291	4 497	8 788
55-59	3 535	3 663	7 198
60-64	2 554	2 877	5 431
65-69	1 966	2 045	4 011
70-74	1 039	1 241	2 280
75+	1 015	1 287	2 302
<i>Dependency Ratio</i>	43,79	42,60	43,19
Jumlah/Total	66 006	65 675	131 681

Catatan/Note:

Sumber/Source: Dinas Kependudukan dan Pencatatan Sipil Kota Bandung, Data Konsolidasi Bersih Kementerian Dalam Negeri Semester II Tahun 2022 (diolah)/ *Population and Civil Registration Office of Bandung Municipality*

Tabel
Table 3.5.a

Penduduk Kelurahan Kebon Kangkung di Kecamatan Kiaracondong Menurut Kelompok Umur Semester II, 2022
Population of Kebon Kangkung Village in Kiaracondong Subdistrict by age group Semester II, 2022

Kelompok Umur <i>Age Group</i>	Jenis Kelamin <i>Sex</i>		Jumlah <i>Total</i>
	laki-laki <i>Male</i>	Perempuan <i>Female</i>	
(1)	(2)	(3)	(4)
0-4	462	435	897
5-9	501	491	992
10-14	576	547	1 123
15-19	498	462	960
20-24	547	501	1 048
25-29	485	500	985
30-34	452	415	867
35-39	450	419	869
40-44	494	550	1 044
45-49	523	514	1 037
50-54	402	446	848
55-59	345	365	710
60-64	254	293	547
65-69	185	216	401
70-74	112	144	256
75+	117	166	283
<i>Dependency Ratio</i>	43,89	44,77	44,33
Jumlah/Total	6 403	6 464	12 867

Catatan/Note:

Sumber/Source: Dinas Kependudukan dan Pencatatan Sipil Kota Bandung, Data Konsolidasi Bersih Kementerian Dalam Negeri Semester II Tahun 2022 (diolah) / *Population and Civil Registrastion Office of Bandung Municipality*

Tabel
Table 3.5.b

Penduduk Kelurahan Sukapura di Kecamatan Kiaracondong Menurut Kelompok Umur Semester II, 2022
Population of Sukapura Village in Kiaracondong Subdistrict by age group Semester II, 2022

Kelompok Umur <i>Age Group</i>	Jenis Kelamin <i>Sex</i>		Jumlah <i>Total</i>
	laki-laki <i>Male</i>	Perempuan <i>Female</i>	
(1)	(2)	(3)	(4)
0-4	1 017	1 022	2 039
5-9	1 157	1 093	2 250
10-14	1 242	1 093	2 335
15-19	1 093	1 006	2 099
20-24	1 198	1 114	2 312
25-29	1 133	1 152	2 285
30-34	1 092	991	2 083
35-39	965	1 007	1 972
40-44	1 138	1 117	2 255
45-49	1 015	1 033	2 048
50-54	940	1 014	1 954
55-59	784	819	1 603
60-64	585	628	1 213
65-69	424	408	832
70-74	193	244	437
75+	212	265	477
<i>Dependency Ratio</i>	42,69	41,75	42,22
Jumlah/Total	14 188	14 006	28 194

Catatan/Note:

Sumber/Source: Dinas Kependudukan dan Pencatatan Sipil Kota Bandung, Data Konsolidasi Bersih Kementerian Dalam Negeri Semester II Tahun 2022 (diolah)/ *Population and Civil Registration Office of Bandung Municipality*

Tabel
Table 3.5.c

Penduduk Kelurahan Kebon Jayanti di Kecamatan Kiaracondong Menurut Kelompok Umur Semester II, 2022
Population of Kebon Jayanti Village in Kiaracondong Subdistrict by age group Semester II, 2022

Kelompok Umur <i>Age Group</i>	Jenis Kelamin <i>Sex</i>		Jumlah <i>Total</i>
	laki-laki <i>Male</i>	Perempuan <i>Female</i>	
(1)	(2)	(3)	(4)
0-4	458	431	889
5-9	583	502	1 085
10-14	544	513	1 057
15-19	504	509	1 013
20-24	545	549	1 094
25-29	555	526	1 081
30-34	459	458	917
35-39	411	442	853
40-44	497	526	1 023
45-49	536	510	1 046
50-54	493	452	945
55-59	381	403	784
60-64	262	277	539
65-69	188	213	401
70-74	109	130	239
75+	121	168	289
<i>Dependency Ratio</i>	43,14	42,07	42,60
Jumlah/Total	6 646	6 609	13 255

Catatan/Note:

Sumber/Source: Dinas Kependudukan dan Pencatatan Sipil Kota Bandung, Data Konsolidasi Bersih Kementerian Dalam Negeri Semester II Tahun 2022 (diolah)/ *Population and Civil Registrastion Office of Bandung Municipality*

Tabel
Table 3.5.d

Penduduk Kelurahan Babakan Sari di Kecamatan Kiaracondong Menurut Kelompok Umur Semester II, 2022
Population of Babakan Sari Village in Kiaracondong Subdistrict by age group Semester II, 2022

Kelompok Umur <i>Age Group</i>	Jenis Kelamin <i>Sex</i>		Jumlah <i>Total</i>
	laki-laki <i>Male</i>	Perempuan <i>Female</i>	
(1)	(2)	(3)	(4)
0-4	1 368	1 332	2 700
5-9	1 742	1 538	3 280
10-14	1 636	1 607	3 243
15-19	1 474	1 432	2 906
20-24	1 573	1 508	3 081
25-29	1 488	1 470	2 958
30-34	1 328	1 376	2 704
35-39	1 502	1 467	2 969
40-44	1 700	1 710	3 410
45-49	1 418	1 420	2 838
50-54	1 229	1 285	2 514
55-59	995	1 019	2 014
60-64	741	871	1 612
65-69	609	620	1 229
70-74	338	367	705
75+	286	359	645
<i>Dependency Ratio</i>	44,46	42,95	43,70
Jumlah/Total	19 427	19 381	38 808

Catatan/Note:

Sumber/Source: Dinas Kependudukan dan Pencatatan Sipil Kota Bandung, Data Konsolidasi Bersih Kementerian Dalam Negeri Semester II Tahun 2022 (diolah)/ *Population and Civil Registration Office of Bandung Municipality*

Tabel
Table 3.5.e

Penduduk Kelurahan Babakan Surabaya di Kecamatan Kiaracondong Menurut Kelompok Umur Semester II, 2022
Population of Babakan Surabaya Village in Kiaracondong Subdistrict by age group Semester II, 2022

Kelompok Umur <i>Age Group</i>	Jenis Kelamin <i>Sex</i>		Jumlah <i>Total</i>
	laki-laki <i>Male</i>	Perempuan <i>Female</i>	
(1)	(2)	(3)	(4)
0-4	888	754	1 642
5-9	853	862	1 715
10-14	908	857	1 765
15-19	779	774	1 553
20-24	875	845	1 720
25-29	825	910	1 735
30-34	791	789	1 580
35-39	781	713	1 494
40-44	825	848	1 673
45-49	767	768	1 535
50-54	665	685	1 350
55-59	548	563	1 111
60-64	369	406	775
65-69	283	315	598
70-74	163	201	364
75+	155	155	310
<i>Dependency Ratio</i>	44,98	43,06	44,02
Jumlah/Total	10 475	10 445	20 920

Catatan/Note:

Sumber/Source: Dinas Kependudukan dan Pencatatan Sipil Kota Bandung, Data Konsolidasi Bersih Kementerian Dalam Negeri Semester II Tahun 2022 (diolah) / *Population and Civil Registrastion Office of Bandung Municipality*

Tabel
Table 3.5.f

Penduduk Kelurahan Cicaheum di Kecamatan Kiaracondong Menurut Kelompok Umur Semester II, 2022
Population of Cicaheum Village Kiaracondong Subdistrict by age group Semester II, 2022

Kelompok Umur <i>Age Group</i>	Jenis Kelamin <i>Sex</i>		Jumlah <i>Total</i>
	Laki-laki <i>Male</i>	Perempuan <i>Female</i>	
(1)	(2)	(3)	(4)
0-4	673	575	1 248
5-9	718	725	1 443
10-14	757	668	1 425
15-19	663	649	1 312
20-24	802	708	1 510
25-29	692	744	1 436
30-34	668	635	1 303
35-39	638	613	1 251
40-44	722	695	1 417
45-49	622	645	1 267
50-54	562	615	1 177
55-59	482	494	976
60-64	343	402	745
65-69	277	273	550
70-74	124	155	279
75+	124	174	298
<i>Dependency Ratio</i>	43,15	41,45	42,30
Jumlah/Total	8 867	8 770	17 637

Catatan/Note:

Sumber/Source: Dinas Kependudukan dan Pencatatan Sipil Kota Bandung, Data Konsolidasi Bersih Kementerian Dalam Negeri Semester II Tahun 2022 (diolah)/ *Population and Civil Registrastion Office of Bandung Municipality*

Tabel 3.6
Table

Penduduk Kecamatan Kiaracondong Menurut Usia Sekolah Semester II, 2022
Population of Kiaracondong Subdistrict by School Age, 2022

Kelompok Umur <i>Age Group</i>	Laki-laki <i>Male</i>	Perempuan <i>Female</i>	Jumlah <i>Total</i>
(1)	(2)	(3)	(4)
0-3
4-6
SD / Sederajat	13 196
SLTP / Sederajat	6 518
SLTA / Sederajat	5 532
Perguruan Tinggi	12 881
Jumlah Total	38 127

Catatan/Note:

Sumber/Source: Dinas Kependudukan dan Pencatatan Sipil Kota Bandung, Data Konsolidasi Bersih Kementerian Dalam Negeri Semester II Tahun 2022 (diolah)/ *Population and Civil Registrastion Office of Bandung Municipality*

Tabel 3.6.a Penduduk Kelurahan Kebon Kangkung di Kecamatan Kiaracondong Menurut Usia Sekolah Semester II, 2022
Table *Population of Kebon Kangkung Village in Kiaracondong Subdistrict by School Age, 2022*

Kelompok Umur <i>Age Group</i>	Laki-laki <i>Male</i>	Perempuan <i>Female</i>	Jumlah <i>Total</i>
(1)	(2)	(3)	(4)
0-3
4-6
SD / Sederajat	1 309
SLTP / Sederajat	636
SLTA / Sederajat	564
Perguruan Tinggi	1 236
Jumlah Total	3 745

Catatan/Note:

Sumber/Source: Dinas Kependudukan dan Pencatatan Sipil Kota Bandung, Data Konsolidasi Bersih Kementerian Dalam Negeri Semester II Tahun 2022 (diolah)/ *Population and Civil Registrastion Office of Bandung Municipality*

Tabel
Table 3.6.b

Penduduk Kelurahan Sukapura di Kecamatan Kiaracondong Menurut Usia Sekolah Semester II, 2022
Population of Sukapura Village in Kiaracondong Subdistrict by School Age, 2022

Kelompok Umur <i>Age Group</i>	Laki-laki <i>Male</i>	Perempuan <i>Female</i>	Jumlah <i>Total</i>
(1)	(2)	(3)	(4)
0-3
4-6
SD / Sederajat	2 753
SLTP / Sederajat	1 421
SLTA / Sederajat	1 161
Perguruan Tinggi	2 775
Jumlah <i>Total</i>	8 110

Catatan/Note:

Sumber/Source: Dinas Kependudukan dan Pencatatan Sipil Kota Bandung, Data Konsolidasi Bersih Kementerian Dalam Negeri Semester II Tahun 2022 (diolah)/ *Population and Civil Registrastion Office of Bandung Municipality*

Tabel
Table 3.6.c

Penduduk Kelurahan Kebon Jayanti di Kecamatan Kiaracondong Menurut Usia Sekolah Semester II, 2022
Population of Kebon Jayanti Village in Kiaracondong Subdistrict by School Age, 2022

Kelompok Umur Age Group	Laki-laki Male	Perempuan Female	Jumlah Total
(1)	(2)	(3)	(4)
0-3
4-6
SD / Sederajat	1 308
SLTP / Sederajat	639
SLTA / Sederajat	562
Perguruan Tinggi	1 308
Jumlah Total	3 817

Catatan/Note:

Sumber/Source: Dinas Kependudukan dan Pencatatan Sipil Kota Bandung, Data Konsolidasi Bersih Kementerian Dalam Negeri Semester II Tahun 2022 (diolah) / Population and Civil Registrastion Office of Bandung Municipality

Tabel
Table 3.6.d

Penduduk Kelurahan Babakan Sari di Kecamatan Kiaracondong Menurut Usia Sekolah Semester II, 2022
Population of Village in Babakan Sari Subdistrict by School Age, 2022

Kelompok Umur <i>Age Group</i>	Laki-laki <i>Male</i>	Perempuan <i>Female</i>	Jumlah <i>Total</i>
(1)	(2)	(3)	(4)
0-3
4-6
SD / Sederajat	3 993
SLTP / Sederajat	1 916
SLTA / Sederajat	1 641
Perguruan Tinggi	3 706
Jumlah <i>Total</i>	11 256

Catatan/Note:

Sumber/Source: Dinas Kependudukan dan Pencatatan Sipil Kota Bandung, Data Konsolidasi Bersih Kementerian Dalam Negeri Semester II Tahun 2022 (diolah)/ *Population and Civil Registrastion Office of Bandung Municipality*

Tabel
Table 3.6.e

Penduduk Kelurahan Babakan Surabaya di Kecamatan Kiaracondong Menurut Usia Sekolah Semester II, 2022
Population of Babakan Surabaya Village in Kiaracondong Subdistrict by School Age, 2022

Kelompok Umur Age Group	Laki-laki Male	Perempuan Female	Jumlah Total
(1)	(2)	(3)	(4)
0-3
4-6
SD / Sederajat	2 079
SLTP / Sederajat	1 073
SLTA / Sederajat	852
Perguruan Tinggi	2 084
Jumlah Total	6 088

Catatan/Note:

Sumber/Source: Dinas Kependudukan dan Pencatatan Sipil Kota Bandung, Data Konsolidasi Bersih Kementerian Dalam Negeri Semester II Tahun 2022 (diolah) / Population and Civil Registrastion Office of Bandung Municipality

Tabel
Table 3.6.f

Penduduk Kelurahan Cicaheum di Kecamatan Kiaracondong Menurut Usia Sekolah Semester II, 2022
Population of Cicaheum Village in Kiaracondong Subdistrict by School Age, 2022

Kelompok Umur <i>Age Group</i>	Laki-laki <i>Male</i>	Perempuan <i>Female</i>	Jumlah <i>Total</i>
(1)	(2)	(3)	(4)
0-3
4-6
SD / Sederajat	1 754
SLTP / Sederajat	833
SLTA / Sederajat	752
Perguruan Tinggi	1 772
Jumlah Total	5 111

Catatan/Note:

Sumber/Source: Dinas Kependudukan dan Pencatatan Sipil Kota Bandung, Data Konsolidasi Bersih Kementerian Dalam Negeri Semester II Tahun 2022 (diolah) / *Population and Civil Registrastion Office of Bandung Municipality*

Tabel
Table 3.7**Angka Ketergantungan Menurut Kelurahan di Kecamatan Kiarcondong Semester II, 2022**
Dependency Rate by Village in Kiarcondong Subdistrict Semester II, 2022

Kelurahan Village	Angka Ketergantungan Dependency Number
(1)	(2)
Kebon Kangkung	44,33
Sukapura	42,22
Kebun Jayanti	42,60
Babakan Sari	43,70
Babakan Surabaya	44,02
Cicaheum	42,30
Kecamatan Kiarcondong Kiarcondong Subdistrict	43,19

Catatan/Note:

Sumber/Source: Dinas Kependudukan dan Pencatatan Sipil Kota Bandung, Data Konsolidasi Bersih Kementerian Dalam Negeri Semester II Tahun 2022 (diolah)/ Population and Civil Registrastion Office of Bandung Municipality

**Tabel
Table 3.8**

Jumlah Kelahiran dan Kematian Menurut Jenis Kelamin dan Kelurahan di Kecamatan Kiaracondong, 2022
Population of Births and Deaths by Gender and Village in Kiaracondong Subdistrict, 2022

Kelurahan <i>Village</i>	Kelahiran (Orang) <i>/ Birth (People)</i>		Jumlah <i>Total</i>
	Laki Laki <i>Male</i>	Perempuan <i>Female</i>	
(1)	(2)	(3)	(4)
Kebon Kangkung	41	45	86
Sukapura	128	139	267
Kebun Jayanti	85	102	187
Babakan Sari	200	215	415
Babakan Surabaya	134	95	229
Cicaheum	145	165	310
Kecamatan Kiaracondong <i>Kiaracondong Subdistrict</i>	733	761	1494

Lanjutan Tabel/*Continued Table 3.8*

Kelurahan <i>Village</i>	Kematian(Orang) <i>/ Death (People)</i>		Jumlah <i>Total</i>
	Laki Laki <i>Male</i>	Perempuan <i>Female</i>	
(1)	(2)	(3)	(4)
Kebon Kangkung	33	51	84
Sukapura	50	48	98
Kebun Jayanti	68	62	130
Babakan Sari	199	100	299
Babakan Surabaya	96	65	161
Cicaheum	139	118	257
Kecamatan Kiarcondong <i>Kiarcondong Subdistrict</i>	585	444	1 029

Catatan/*Note:*Sumber/*Source:* Kantor Kecamatan Kiarcondong / *Kiarcondong Subdistrict Office*

Tabel 3.9
Table

Jumlah Penduduk Datang dan Pindah Menurut Jenis Kelamin dan Kelurahan di Kecamatan Kiaracondong, 2022
Population of Coming and Moving by Gender and Village in Kiaracondong Subdistrict, 2022

Kelurahan <i>Village</i>	Datang (Orang) <i>/ Coming in (People)</i>		Jumlah <i>Total</i>
	Laki Laki <i>Male</i>	Perempuan <i>Female</i>	
(1)	(2)	(3)	(4)
Kebon Kangkung	117	124	241
Sukapura	79	80	159
Kebun Jayanti	62	74	136
Babakan Sari	358
Babakan Surabaya	136	133	269
Cicaheum	175	161	336
Kecamatan Kiaracondong <i>Kiaracondong Subdistrict</i>	569	572	1 499

Lanjutan Tabel/Continued Table 3.9

Kelurahan <i>Village</i>	Pindah (Orang) <i>/ Moving (People)</i>		Jumlah <i>Total</i>
	Laki Laki <i>Male</i>	Perempuan <i>Female</i>	
(1)	(2)	(3)	(4)
Kebon Kangkung	160	171	331
Sukapura	117	117	234
Kebun Jayanti	164	152	316
Babakan Sari	523
Babakan Surabaya	191	126	317
Cicaheum	199	192	391
Kecamatan Kiarcondong <i>Kiarcondong Subdistrict</i>	831	758	2 112

Catatan/Note:

Sumber/Source: Kantor Kecamatan Kiarcondong / *Kiarcondong Subdistrict Office*

Tabel 3.10
Table

Jumlah Penduduk Menurut Jenis Mata Pencaharian di Kecamatan Kiaracondong, 2022
Total Population by Type of Livelihood in Kiaracondong Subdistrict, 2022

Kelurahan <i>Village</i>	Jenis Mata Pencaharian <i>Type of Livelihood</i>		
	Aparatur Pejabat Negara <i>Civil Servant</i>	TNI/POLRI <i>Army/Police</i>	Pegawai Swasta <i>Private Employees</i>
(1)	(2)	(3)	(4)
Kebon Kangkung	717	730	2 492
Sukapura	889	757	3 158
Kebun Jayanti	580	138	2 219
Babakan Sari	1 024	605	5 999
Babakan Surabaya	614	87	5 169
Cicaheum	535	77	4 764
Kecamatan Kiaracondong Kiaracondong Subdistrict	4 359	2 394	23 801

Lanjutan Tabel/*Continued Table 3.10*

Kelurahan <i>Village</i>	Jenis Mata Pencarian <i>Type of Livelihood</i>		
	Karyawan BUMN/ BUMD <i>BUMN/BUMD Employees</i>	Wiraswasta <i>Entrepreneur</i>	Pelajar/Mahasiswa <i>Student</i>
(1)	(5)	(6)	(7)
Kebon Kangkung	-	1 937	1 037
Sukapura	-	5 019	3 639
Kebun Jayanti	-	2 471	1 441
Babakan Sari	-	6 677	2 851
Babakan Surabaya	-	2 481	4 488
Cicaheum	18	1 557	4 137
Kecamatan Kiarcondong Kiarcondong Subdistrict	18	20 142	17 593

Lanjutan Tabel/*Continued Table* 3.10

Kelurahan <i>Village</i>	Jenis Mata Pencarian <i>Type of Livelihood</i>			
	Tenaga Medis <i>Medical Worker</i>	Pensiunan <i>Retired</i>	Pengajar <i>Teacher</i>	Lainnya <i>Others</i>
(1)	(8)	(9)	(10)	(11)
Kebon Kangkung	-	424	-	5 837
Sukapura	4	-	707	1 359
Kebun Jayanti	-	-	740	21 35
Babakan Sari	-	3 151	-	12 869
Babakan Surabaya	-	270	-	10 502
Cicaheum	21	418	92	493
Kecamatan Kiarcondong Kiarcondong Subdistrict	25	4 263	1 539	33 195

Catatan/*Note*:Sumber/*Source* : Kantor Kecamatan Kiarcondong / *Kiarcondong Subdistrict Office*

<https://bandungkota.bps.go.id>

BAB
Chapter

04

**SOSIAL DAN
KESEJAHTERAAN
RAKYAT**
SOCIAL AND WELFARE

Sarana Peribadatan di Kecamatan

Religious Facilities in Subdistrict

KIARACONDONG

Mushala

10



Masjid

13



Gereja
Protestan

0

Pura

0



Gereja
Katholik

2



Klenteng

0



Vihara

0

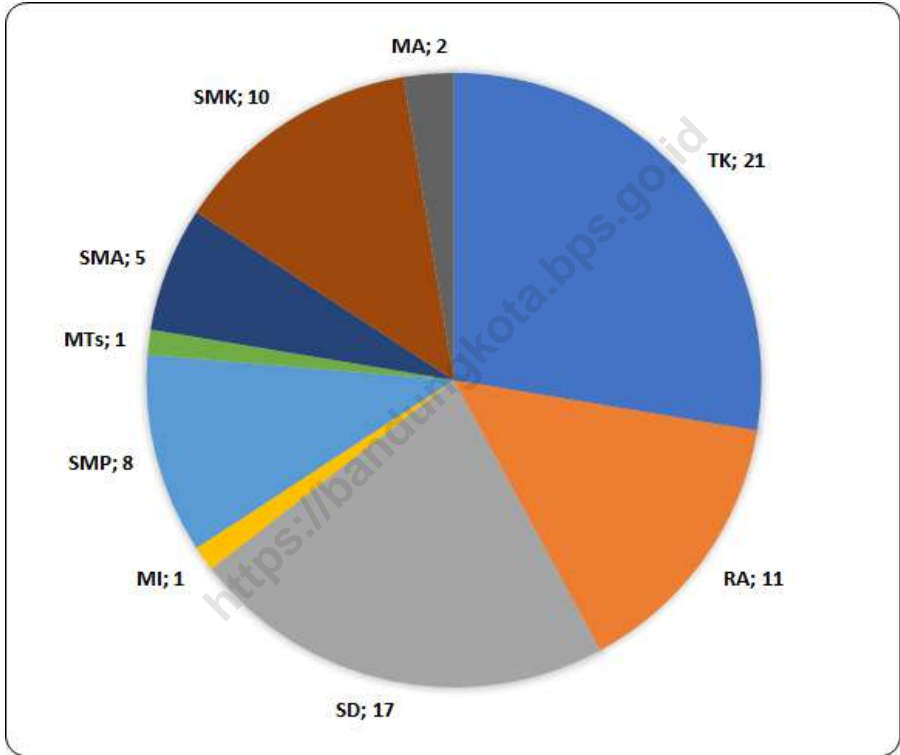
Kapel

0



Gambar 4.1
Figures

Jumlah Sekolah Menurut Tingkat Pendidikan di Kecamatan Kiaracondong, 2021/2022 dan 2022/2023
Number of Schools by Educational Level in Kiaracondong Subdistrict, 2021/2022 and 2022/2023



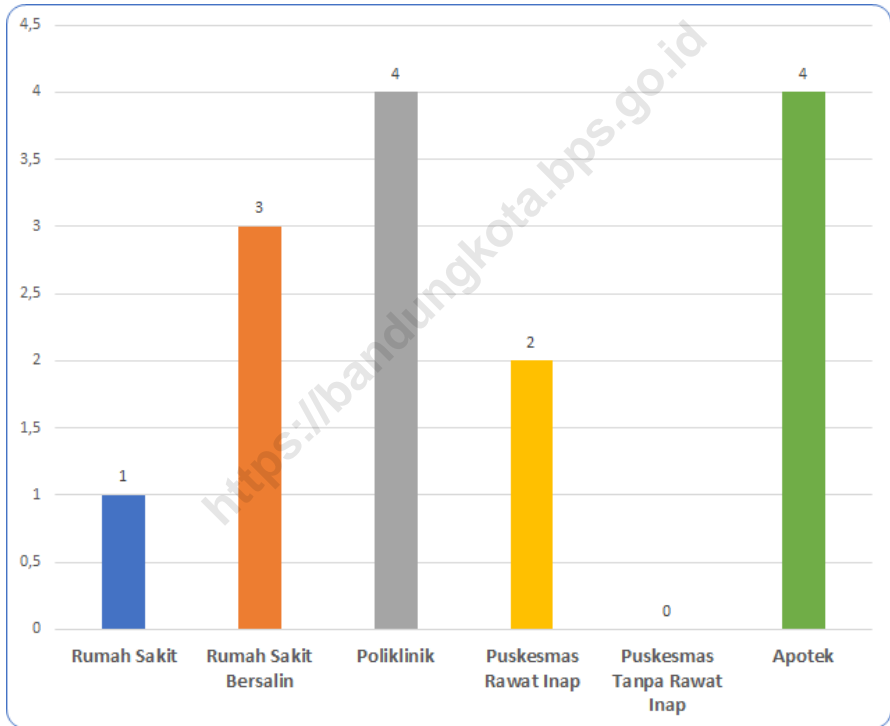
Catatan/Note: ³ Seluruh Raudatul Athfal (RA) berstatus swasta/All Raudatul Athfal (RA) are private

Sumber/Source: ¹ Kementerian Pendidikan, Kebudayaan, Riset, dan Teknologi, Sistem Data Pokok Pendidikan, data semester ganjil laporan sampai dengan 30 November 2021/Ministry of Education, Culture, Research, and Technology, Basic Education Data System, odd semester report data up to 30 November 2021

² Kementerian Agama, EMIS, data semester ganjil laporan sampai dengan 17 Februari 2022/Ministry of Religious Affairs, EMIS, odd semester report data up to 17 February 2022

Gambar 4.2
Figures

Banyaknya Sarana Kesehatan Menurut kelurahan dan Jenis Sarana Kesehatan di Kecamatan Kiaracondong, 2022
Number of Health Facilities by Village in Kiaracondong SubDistrict, 2022



Catatan/Note: ¹

Sumber/Source: BPS, Pendataan Potensi Desa (Podes) 2021

4.1 PENDIDIKAN EDUCATION

Tabel 4.1.1 Banyaknya Kelurahan yang Memiliki Fasilitas Sekolah Menurut Tingkat Pendidikan di Kecamatan Kiaracondong, 2022
Number of Villages Having Educational Facilities by Educational Level in Kiaracondong Subdistrict, 2022

Tingkat Pendidikan Educational Level	2022
(1)	(2)
Sekolah Dasar (SD) <i>Primary School</i>	6
Madrasah Ibtidaiyah (MI) <i>Madrasah Ibtidaiyah</i>	...
Sekolah Menengah Pertama (SMP) <i>Junior High School</i>	5
Madrasah Tsanawiyah (MTs) <i>Madrasah Tsanawiyah (MTs)</i>	...
Sekolah Menengah Atas (SMA) <i>Senior High School</i>	3
Sekolah Menengah Kejuruan (SMK) <i>Vocational High School</i>	4
Madrasah Aliyah (MA) <i>Madrasah Aliyah</i>	...
Akademi/Perguruan Tinggi <i>Academy/University</i>	5

Catatan/Note:

Sumber/Source: BPS, Pendataan Potensi Desa (Podes) 2021/BPS-Statistics Indonesia, Village Potential Data Collecting 021

Tabel 4.1.2 Jumlah Sekolah Menurut Tingkat Pendidikan di Kecamatan Kiaracondong, 2021/2022 dan 2022/2023
Table Number of Schools by Educational Level in Kiaracondong Subdistrict, 2021/2022 and 2022/2023

Tingkat Pendidikan Educational Level	Negeri/Public		Swasta/Private		Jumlah/Total	
	2021/2022	2022/2023	2021/2022	2022/2023	2021/2022	2022/2023
(1)	(2)	(3)	(4)	(5)	(6)	(7)
Taman Kanak-Kanak (TK) ¹ /Kindergarten ¹	0	0	22	21	22	21
Raudatul Athfal (RA) ² Raudatul Athfal (RA) ²	0	0	11	11	11	11
Sekolah Dasar (SD) ¹ Elementary Schools ¹	13	13	4	4	17	17
Madrasah Ibtidaiyah (MI) ² /Madrasah Ibtidaiyah (MI) ²	0	0	1	1	1	1
Sekolah Menengah Pertama (SMP) ¹ /Junior High Schools ¹	2	2	7	6	9	8
Madrasah Tsanawiyah (MTs) ² /Madrasah Tsanawiyah (MTs) ²	0	0	1	1	1	1
Sekolah Menengah Atas (SMA) ¹ /Senior High Schools ¹	2	2	3	3	5	5
Sekolah Menengah Kejuruan (SMK) ¹ Vocational High Schools ¹	0	0	10	10	10	10
Madrasah Aliyah (MA) ² Madrasah Aliyah (MA) ²	0	0	2	2	2	2

Catatan/Note: ³ Seluruh Raudatul Athfal (RA) berstatus swasta/All Raudatul Athfal (RA) are private

Sumber/Source: ¹ Kementerian Pendidikan, Kebudayaan, Riset, dan Teknologi, Sistem Data Pokok Pendidikan, data semester ganjil laporan sampai dengan 30 November 2021/Ministry of Education, Culture, Research, and Technology, Basic Education Data System, odd semester report data up to 30 November 2021

² Kementerian Agama, EMIS, data semester ganjil laporan sampai dengan 17 Februari 2022/Ministry of Religious Affairs, EMIS, odd semester report data up to 17 February 2022

Tabel 4.1.3
Table

Jumlah Guru Menurut Tingkat Pendidikan di Kecamatan Kiaracondong, 2021/2023 dan 2021/2023
Number of Teachers by Educational Level in Kiaracondong Subdistrict, 2021/2023 and 2021/2023

Tingkat Pendidikan Educational Level	Negeri/Public		Swasta/Private		Jumlah/Total	
	2021/2022	2022/2023	2021/2022	2022/2023	2021/2022	2022/2023
(1)	(2)	(3)	(4)	(5)	(6)	(7)
Taman Kanak-Kanak (TK) ¹ /Kindergarten ¹	-	-	77	75	77	75
Raudatul Athfal (RA) ² Raudatul Athfal (RA) ²	-	-	54	44	54	44
Sekolah Dasar (SD) ^{1,3} Elementary Schools ^{1,3}	350	359	68	69	418	428
Madrasah Ibtidaiyah (MI) ² /Madrasah Ibtidaiyah (MI) ²	-	-	11	12	11	12
Sekolah Menengah Pertama (SMP) ^{1,3} / Junior High Schools ^{1,3}	88	88	122	111	210	199
Madrasah Tsanawiyah (MTs) ² /Madrasah Tsanawiyah (MTs) ²	-	-	6	6	6	6
Sekolah Menengah Atas (SMA) ^{1,3} /Senior High Schools ^{1,3}	116	127	51	56	167	183
Sekolah Menengah Kejuruan (SMK) ^{1,3,4} Vocational High Schools ^{1,3,4}	-	-	264	-	264	-
Madrasah Aliyah (MA) ² Madrasah Aliyah (MA) ²	-	-	29	15	29	15

Catatan/Note: ³ Jumlah guru termasuk kepala sekolah dan guru/The total of teachers including headmaster and teacher.

⁴ Guru yang mengajar di dua sekolah atau lebih dihitung di masing-masing sekolah/Teacher who taught in two schools or more counted in every school.

Sumber/Source: ¹ Kementerian Pendidikan, Kebudayaan, Riset, dan Teknologi, Sistem Data Pokok Pendidikan, data semester ganjil laporan sampai dengan 30 November 2021/Ministry of Education, Culture, Research, and Technology, Basic Education Data System, odd semester report data up to 30 November 2021

² Kementerian Agama, EMIS, data semester ganjil laporan sampai dengan 17 Februari 2022/Ministry of Religious Affairs, EMIS, odd semester report data up to 17 February 2022

Tabel 4.1.4 Jumlah Murid Menurut Tingkat Pendidikan di Kecamatan Kiaracondong, 2021/2022 dan 2022/2023
Table Number of Pupils by Educational Level in Kiaracondong Subdistrict, 2021/2022 and 2022/2023

Tingkat Pendidikan Educational Level	Negeri/Public		Swasta/Private		Jumlah/Total	
	2021/2022	2022/2023	2021/2022	2022/2023	2021/2022	2022/2023
(1)	(2)	(3)	(4)	(5)	(6)	(7)
Taman Kanak-Kanak (TK) ¹ /Kindergarten ¹	-	-	519	565	519	565
Raudatul Athfal (RA) ² Raudatul Athfal (RA) ²	-	-	427	456	427	456
Sekolah Dasar (SD) ¹ Elementary Schools ¹	8 356	7 929	1 385	1 426	9 741	9 355
Madrasah Ibtidaiyah (MI) ² /Madrasah Ibtidaiyah (MI) ²	-	-	186	221	186	221
Sekolah Menengah Pertama (SMP) ¹ /Junior High Schools ¹	1 883	1 941	1 969	1 716	3 852	3 657
Madrasah Tsanawiyah (MTs) ² /Madrasah Tsanawiyah (MTs) ²	-	-	55	50	55	50
Sekolah Menengah Atas (SMA) ¹ /Senior High Schools ¹	2 646	2 322	597	659	3 243	2 981
Sekolah Menengah Kejuruan (SMK) ¹ Vocational High Schools ¹	-	-	3 574	-	3 574	-
Madrasah Aliyah (MA) ² Madrasah Aliyah (MA) ²	1 223	1 221	496	456	1 719	1 677

Catatan/Note: ...

Sumber/Source: ¹ Kementerian Pendidikan, Kebudayaan, Riset, dan Teknologi, Sistem Data Pokok Pendidikan, data semester ganjil laporan sampai dengan 30 November 2021/Ministry of Education, Culture, Research, and Technology, Basic Education Data System, odd semester report data up to 30 November 2021

² Kementerian Agama, EMIS, data semester ganjil laporan sampai dengan 17 Februari 2022/Ministry of Religious Affairs, EMIS, odd semester report data up to 17 February 2022

4.2 KESEHATAN HEALTH

Tabel 4.2.1 Banyaknya Kelurahan yang Memiliki Sarana Kesehatan Menurut Jenis Sarana Kesehatan di Kecamatan Kiaracondong, 2022
Number of Villages' Health Facilities by Type of Health Facilities in Kiaracondong Subdistrict, 2022

Jenis Sarana Kesehatan <i>Type of Health Facilities</i>	2022
(1)	(2)
Rumah Sakit <i>Hospital</i>	1
Rumah Sakit Bersalin <i>Maternity Hospital</i>	3
Poliklinik/Balai Pengobatan <i>Polyclinic</i>	4
Puskesmas Rawat Inap <i>Public Health Center with Inpatient Care</i>	2
Puskesmas Tanpa Rawat Inap <i>Public Health Center without Inpatient Care</i>	0
Apotek <i>Pharmacy</i>	4

Catatan/Note: ...

Sumber/Source: BPS, Pendataan Potensi Desa (Podes) 2019–2021/BPS-Statistics Indonesia, *Village Potential Data Collecting 2019–2021*

Tabel 4.2.2 Jumlah Bayi Yang Pernah Mendapat Imunisasi Menurut Jenis Imunisasi di Kecamatan Kiaracondong, 2022
Table Number of infants have Received Immunizations by Type of Immunizations in Kiaracondong Subdistrict, 2022

Kelurahan Village	Jumlah Bayi Imunisasi (Orang) Number of Immunized Toddlers (People)		
	BCG (<i>Bacillus Calmatte Guerin</i>)	DPT HIB HiB3	Polio 4
(1)	(2)	(3)	(4)
2018	2 118	2 199	2 179
2019	2 064	2 208	2 170
2020	2 096	1 969	2 006
2021	2 076	1 949	1 986
2022	1 213	3 889	1 538

Lanjutan Tabel/*Continued Table* 4.2.2

Kelurahan <i>Village</i>	Jumlah Bayi Imunisasi (Orang) <i>Number of Immunized Toddlers (People)</i>	
	Campak <i>(Measles)</i>	HB O <i>Hepatitis B</i>
(1)	(5)	(6)
2018	2 162	2 172
2019	1 976	1 846
2020	2 104	2 059
2021	2 084	2 039
2022	1 335	491

Catatan/*Note*: ¹Sumber/*Source*: Dinas Kesehatan Kota Bandung (diolah) / *Bandung Municipality Health Office (processed)*

Tabel 4.2.3 Jumlah Bayi Lahir dan Bayi Berat Badan Rendah (BBLR) di Kecamatan Kiaracondong, 2022
Table *Number of Babies born and Low Birth Weight Babies in Kiaracondong Subdistrict, 2022*

Kelurahan <i>Village</i>	Bayi Lahir dan Bayi Berat BAdan LAhir (Jiwa) <i>Babies Born and Low Birth Weight Babies (People)</i>	
	Bayi Lahir <i>Newborns</i>	Bayi Berat Badan Lahir <i>Low Birth Weight Babies</i>
(1)	(2)	(3)
2018	2 125	47
2019	2 283	52
2020	2 048	169
2021	2 030	27
2022	1 955	75

Catatan/Note: ¹

Sumber/Source: Dinas Kesehatan Kota Bandung (diolah) / *Bandung Municipality Health Office (processed)*

Tabel 4.2.4 Jumlah PUS dan Peserta KB Aktif Menurut Kelurahan di Kecamatan Kiaracondong, 2022
Table *Number of PUS and Active Family Planning Participants by Village in Kiaracondong Subdistrict, 2022*

Kelurahan <i>Village</i>	Peserta PUS dan KB Aktif <i>Participants PUS and Family Planning Participants</i>	
	PUS <i>Couples of Childbearing Age</i>	KB Aktif <i>Active Family Planing</i>
(1)	(2)	(3)
Kebon Kangkung	1 435	824
Sukapura	3 629	2 164
Kebun Jayanti	1 777	1 160
Babakan Sari	4 471	2 660
Babakan Surabaya	2 601	1 638
Cicaheum	2 094	1 231
Kecamatan Kiaracondong <i>Kiaracondong Subdistrict</i>	16 007	9 677

Catatan/Note: ¹

Sumber/Source: Dinas Kesehatan Kota Bandung (diolah) / *Bandung Municipality Health Office (processed)*

Tabel 4.2.5 Jumlah Peserta KB Aktif Menurut Metode Kontrasepsi di Kecamatan Kiaracondong, 2022
Table Number of Active Family Planning Participants by Contraceptive Methods in Kiaracondong Subdistrict, 2022

Tahun Years	Peserta KB Aktif (Orang) Active Family Planning Participants (People)		
	PUS Couples of Childbearing Age	IUD Intrauterine Device	MOW Tubektomi
(1)	(2)	(3)	(4)
2018	20 096	4 432	252
2019	20 647	4 609	259
2020	19 830	4 818	393
2021	19 694	4 783	378
2022	16 007	3 280	328

Lanjutan Tabel/*Continued Table* 4.2.5

Tahun <i>Years</i>	Peserta KB Aktif (Orang) <i>Active Family Planning Participants (People)</i>		
	MOP <i>Vesektomi</i>	Kondom <i>Condom</i>	Implan <i>Implant</i>
(1)	(5)	(6)	(7)
2018	17	370	227
2019	17	352	236
2020	48	338	196
2021	6	308	260
2022	10	290	130

Lanjutan Tabel/Continued Table 4.2.5

Kelurahan Village	Peserta KB Aktif (Orang) Active Family Planning Participants (People)		
	Suntikan Injection	Pil Pill	Jumlah Peserta KB Aktif Number of Active Family Planning Participants
(1)	(8)	(9)	(10)
2018	7 149	2 430	14 877
2019	7 526	2 429	15 428
2020	3 350	689	9 830
2021	7 470	2 136	15 421
2022	3 958	1 584	9 677

Catatan/Note: ¹

Sumber/Source: Dinas Pengendalian Penduduk dan Keluarga Berencana Kota Bandung, NEWSIGA BKKBN
The Population Control and Family Planning Office of Bandung Municipality, NEWS BKKBN

Tabel 4.2.6
Table

Jumlah Peserta KB Aktif Menurut Jenis Alat Kontrasepsi Menurut Kelurahan di Kecamatan Kiaracondong, 2022
Number of Active Family Planning Participants by Type of Contraceptive Used by Village in Kiaracondong Subdistrict, 2022

Kelurahan Village	Alat kontrasepsi (KB) Type of Contraceptive		
	IUD	PIL	Suntik
(1)	(2)	(3)	(4)
Kebon Kangkung	307	134	298
Sukapura	624	402	921
Kebun Jayanti	428	173	469
Babakan Sari	891	397	1 168
Babakan Surabaya	616	241	648
Cicaheum	414	237	454
Kecamatan Kiaracondong Kiaracondong Subdistrict	3 280	1 584	3 958

Lanjutan Tabel/*Continued Table* 4.2.6

Kelurahan <i>Village</i>	Alat kontrasepsi (KB) <i>Type of Contraceptive</i>		
	Kondom	MOP	MOW
(1)	(5)	(6)	(7)
Kebon Kangkung	33	-	31
Sukapura	82	5	91
Kebun Jayanti	22	1	40
Babakan Sari	74	3	70
Babakan Surabaya	36	1	60
Cicaheum	43	-	36
Kecamatan Kiaracondong <i>Kiaracondong Subdistrict</i>	290	10	328

Lanjutan Tabel/*Continued Table* 4.2.6

Kelurahan <i>Village</i>	Alat kontrasepsi (KB) <i>Type of Contraceptive</i>		
	Implan	Intravag	Tradisional
(1)	(8)	(9)	(10)
Kebon Kangkung	6	-	15
Sukapura	24	7	8
Kebun Jayanti	13	6	8
Babakan Sari	38	9	10
Babakan Surabaya	28	-	8
Cicaheum	21	-	26
Kecamatan Kiaracondong <i>Kiaracondong Subdistrict</i>	130	22	75

Catatan/*Note*: ¹

Sumber/*Source*: Dinas Pengendalian Penduduk dan Keluarga Berencana Kota Bandung, NEWSIGA BKKBN
The Population Control and Family Planning Office of Bandung Municipality, NEWS BKKBN

Tabel 4.2.7 Jumlah Penduduk Penyandang Disabilitas Menurut Jenisnya dan Kelurahan di Kecamatan Kiaracondong, 2022
Table Number of Population with Disabilities by Type and Village in Kiaracondong Subdistrict, 2022

Kelurahan <i>Village</i>	Jenis Cacat yang Disandang <i>Type of Disability</i>		
	Cacat Tubuh <i>Body Defects</i>	Bisu <i>Dumd</i>	Tuli <i>Deaf</i>
(1)	(2)	(3)	(4)
Kebon Kangkung	3	3	1
Sukapura	37	4	4
Kebun Jayanti	11	3	3
Babakan Sari
Babakan Surabaya
Cicaheum	7	1	2
Kecamatan Kiaracondong <i>Kiaracondong Subdistrict</i>	66	14	14

Lanjutan Tabel/*Continued Table 4.2.7*

Kelurahan <i>Village</i>	Jenis Cacat yang Disandang <i>Type of Disability</i>		
	Buta <i>Blind</i>	Cacat Ganda <i>Double Defects</i>	Mental <i>Mentally</i>
(1)	(5)	(6)	(7)
Kebon Kangkung	4	1	10
Sukapura	2	111	50
Kebun Jayanti	4	14	9
Babakan Sari
Babakan Surabaya	1	5	18
Cicaheum	1	2	5
Kecamatan Kiaracondong <i>Kiaracondong Subdistrict</i>	12	133	92

Catatan/*Note*: ...

Sumber/*Source*: Kantor Kecamatan Kiaracondong / *Kiaracondong Subdistrict Office*

4.3 AGAMA RELIGION

Tabel 4.3.1 Jumlah Penduduk Menurut Kelurahan dan Agama yang Dianut di di Kecamatan Kiaracondong, 2022
Table *Total of Population by Village and Religion Adhered to in in Kiaracondong Subdistrict, 2022*

Kelurahan <i>Village</i>	Agama yang Dianut <i>Adhered to Religion</i>		
	Islam	Kristen <i>Christian</i>	Katolik <i>Chatolic</i>
(1)	(2)	(3)	(4)
Kebon Kangkung
Sukapura
Kebun Jayanti
Babakan Sari
Babakan Surabaya
Cicaheum
Kecamatan Kiaracondong <i>Kiaracondong Subdistrict</i>	126 958	3 306	1 202

Lanjutan Tabel/*Continued Table* 4.3.1

Kelurahan <i>Village</i>	Agama yang Dianut <i>Adhered to Religion</i>			
	Hindu	Budha <i>Buddha</i>	Konghucu	Aliran Kepercayaan
(1)	(5)	(6)	(7)	(8)
Kebon Kangkung	-
Sukapura	-
Kebun Jayanti	-
Babakan Sari	-
Babakan Surabaya	-
Cicaheum	-
Kecamatan Kiarcondong <i>Kiarcondong Subdistrict</i>	53	157	5	-

Catatan/*Note:*

Sumber/*Source:* Dinas Kependuduk dan Pencatatan Sipil Kota Bandung, Data Konsolidasi Bersih Kementerian Dalam Negeri Semester II Tahun 2022 (diolah)/ *Population and Civil Registration Office of Bandung Municipality*

Tabel 4.3.2 Jumlah Sarana Peribadatan Menurut Kelurahan di Kecamatan Kiaracondong, 2022
Table Number of Worship Facilities by Villages in Kiaracondong Subdistrict, 2022

Kelurahan Village	Masjid Mosque	Mushola Pray Room	Gereja Protestan Protestant Church	Gereja Katholik Catholic Church	Pura Temple	Vihara
(1)	(2)	(3)	(4)	(5)	(6)	(7)
Kebon Kangkung	22	7	-	1	-	-
Sukapura	20	4	-	-	-	-
Kebun Jayanti	19	1	-	1	-	-
Babakan Sari	54	-	-	-	-	-
Babakan Surabaya	28	3	-	1	-	-
Cicaheum	19	1	-	-	-	-
Kecamatan Kiaracondong Kiaracondong Subdistrict	159	16	-	3	-	-

Catatan/Note: ...

Sumber/Source: Kantor Kecamatan Kiaracondong / Kiaracondong Subdistrict Office

Tabel
Table 4.3.3

**Jumlah Pemberi dan Penerima Zakat Fitrah per Kelurahan
di Kecamatan Kiaracondong, 2022**
*Number of Givers and Recipients of Zakat Fitrah per Village
in Kiaracondong Subdistrict, 2022*

Kelurahan Village	Pemberi Zakat (orang) Zakat Giver (person)	Penerima Zakat (orang) Recipient of Zakat (person)
(1)	(2)	(3)
Kebon Kangkung	5 284	1 337
Sukapura	22 000	2 474
Kebun Jayanti	8 756	1 239
Babakan Sari	12 000	40 603
Babakan Surabaya	13 218	3 041
Cicaheum	10 196	1 911
Kecamatan Kiaracondong Kiaracondong Subdistrict	71 454	50 605

Catatan/Note: ...

Sumber/Source: Badan Amil Zakat Kecamatan Kiaracondong

Tabel 4.3.4 Jumlah Zakat Fitrah Terkumpul Menurut Jenisnya per Kelurahan di Kecamatan Kiaracondong 2022
Table 4.3.4 Amount of Zakat Fitrah Collected by Type per Village in Kiaracondong Subdistrict, 2022

Kelurahan Village	Jenis Zakat Fitrah Types of Zakat Fitrah	
	Beras (Kg) Rice (Kg)	Uang (Rp) Money (Kg)
(1)	(2)	(3)
Kebon Kangkung	50 754	660 049 500
Sukapura	4 322	...
Kebun Jayanti	3 580	296 682 000
Babakan Sari	235	...
Babakan Surabaya	3 780	164 277 400
Cicaheum	3 844	140 829 000
Kecamatan Kiaracondong Kiaracondong Subdistrict	66 512	1 261 837 900

Catatan/Note: ...

Sumber/Source: Kantor Urusan Agama di Kec. Kiaracondong
 Kiaracondong Religious Affairs Office

Tabel
Table 4.3.5

**Jumlah Jemaah Haji menurut Jenis Kelamin per Kelurahan
di Kecamatan Kiaracondong, 2022**
*Number of Hajj Pilgrims by Gender per Village in
Kiaracondong Subdistrict, 2022*

Kelurahan <i>Village</i>	Laki-laki <i>Male</i>	Perempuan <i>Female</i>	Jumlah <i>Total</i>
(1)	(2)	(3)	(4)
Kebon Kangkung	0	1	1
Sukapura	10	10	20
Kebun Jayanti	6	5	11
Babakan Sari	2	3	5
Babakan Surabaya	2	4	6
Cicaheum	1	3	4
Kecamatan Kiaracondong <i>Kiaracondong Subdistrict</i>	21	26	47

Catatan/Note: ...

Sumber/Source: Kantor Urusan Agama Kiaracondong
Kiaracondong Religious Affairs Office

Tabel 4.3.6 Jumlah Nikah, Talak, Cerai dan Rujuk per Kelurahan di Kecamatan Kiaracondong, 2022
Table *Number of Marriage, Divorce, Divorce and Referral per Village in Kiaracondong Subdistrict, 2022*

Kelurahan Village	Nikah Marriage	Talak Divorce	Cerai Divorce	Rujuk Reconciliation
(1)	(2)	(3)	(4)	(5)
Kebon Kangkung	156	-	400	-
Sukapura	500	-	-	-
Kebun Jayanti	124	-	-	-
Babakan Sari	494	-	15	-
Babakan Surabaya	274	-	103	-
Cicaheum	332	-	-	-
Kecamatan Kiaracondong Kiaracondong Subdistrict	1 880	-	518	-

Catatan/Note: ...

Sumber/Source: Kantor Urusan Agama Kiaracondong
Kiaracondong Religious Affairs Office

Tabel 4.3.7
Table

Jumlah Sarana Kegiatan Agama Islam Menurut Kelurahan di Kecamatan Kiaracondong, 2022
Number of Facilities for Islamic Religious Activities by Village in Kiaracondong Subdistrict, 2022

Kelurahan <i>Village</i>	Sarana Kegiatan <i>Activities Facilities</i>			
	ULama	DKM	Majelis Taklim	Perpustakaan Mesjid <i>Mosque Library</i>
(1)	(2)	(3)	(4)	(5)
Kebon Kangkung	22	22	15	5
Sukapura	-	15	-	-
Kebun Jayanti	14	16	14	1
Babakan Sari	50	24	24	-
Babakan Surabaya	50	28	24	1
Cicaheum	54	19	12	-
Kecamatan Kiaracondong <i>Kiaracondong Subdistrict</i>	190	124	89	7

Catatan/Note: ...

Sumber/Source: Kantor Urusan Agama Kiaracondong
Kiaracondong Religious Affairs Office

Tabel 4.3.8 Jumlah Pemberi dan Penerima Hewan Kurban Menurut Kelurahan di Kecamatan Kiaracondong, 2022
Number of Givers and Recipients of Sacrificial Animal by Village in Kiaracondong Subdistrict, 2022

Kelurahan <i>Village</i>	Pemberi Kurban <i>Sacrificial Giver</i>	Penerima Kurban <i>Sacrificial Recipients</i>
(1)	(2)	(3)
Kebon Kangkung	325	5 000
Sukapura	581	22 000
Kebun Jayanti	568	9 650
Babakan Sari	870	3 800
Babakan Surabaya	581	9 831
Cicaheum	430	7 500
Kecamatan Kiaracondong <i>Kiaracondong Subdistrict</i>	3 355	57 781

Catatan/Note: ...

Sumber/Source: Kantor Urusan Agama di Kec. Kiaracondong
Kiaracondong Religious Affairs Office

Tabel 4.3.9 Jumlah Hewan Kurban Menurut Kelurahan di Kecamatan Kiaracondong, 2022
Table *Number of Sacrificial Animal by Village in Kiaracondong Subdistrict, 2022*

Kelurahan <i>Village</i>	Hewan Kurban <i>Sacrificial Animal</i>			
	Kerbau <i>Buffalo</i>	Sapi <i>Cow</i>	Kambing <i>Goat</i>	Domba <i>Sheep</i>
(1)	(2)	(3)	(4)	(5)
Kebon Kangkung	-	40	-	45
Sukapura	-	70	-	91
Kebun Jayanti	-	35	-	48
Babakan Sari	-	136	-	102
Babakan Surabaya	-	84	-	41
Cicaheum	-	58	-	24
Kecamatan Kiaracondong <i>Kiaracondong Subdistrict</i>	-	423	-	351

Catatan/Note: ...

Sumber/Source: Kantor Urusan Agama Kiaracondong
Kiaracondong Religious Affairs Office

4.4 SOSIAL LAINNYA OTHER SOCIAL AFFAIRS

Tabel 4.4.1 Jumlah Gangguan Umum Kamtibmas Menurut Jenis per Kelurahan di Kecamatan Kiaracondong, 2022
Number of Public Disorders of Security and Safety by Type per Village in Kiaracondong Subdistrict, 2022

Kelurahan <i>Village</i>	Jenis Gangguan Umum Kamtibmas <i>Types of General Disorders of Security and Safety</i>			
	Kebakaran <i>Wildfire</i>	Penipuan <i>Fraud</i>	Pengrusakan <i>Destruction</i>	Temu Mayat <i>Corpse Discovery</i>
(1)	(2)	(3)	(4)	(5)
Kebon Kangkung	2	2	-	1
Sukapura	-	-	-	-
Kebun Jayanti	-	3	-	-
Babakan Sari	-	-	-	-
Babakan Surabaya	-	-	-	-
Cicaheum	-	-	-	-
Kecamatan Kiaracondong <i>Kiaracondong Subdistrict</i>	2	5	-	1

Lanjutan Tabe/*Continued Tabel* 4.4.1

Kelurahan <i>Village</i>	Jenis Gangguan Umum Kamtibmas <i>Types of General Disorders of Security and Safety</i>		
	Perkelahian <i>Fight</i>	Pencurian <i>Theft</i>	Perampokan <i>Robbery</i>
(1)	(6)	(7)	(8)
Kebon Kangkung	5	3	-
Sukapura	-	-	-
Kebun Jayanti	3	2	-
Babakan Sari	-	-	-
Babakan Surabaya	-	-	-
Cicaheum	-	-	-
Kecamatan Kiaracondong <i>Kiaracondong Subdistrict</i>	8	5	-

Catatan/*Note*: ...
Sumber/*Source*:Kepolisian Resort Kiaracondong /
Sector Police of Kiaracondong Subdistrict

Tabel 4.4.2
Table

Banyaknya Kejadian Bencana Alam Menurut Kelurahan dan Jenis Bencana Alam di Kecamatan Kiaracondong, 2022
Number of Natural Disaster Events by Villages and Type of Natural Disaster in Kiaracondong Subdistrict, 2022

Kelurahan <i>Village</i>	Gempa Bumi <i>Earthquake</i>	Tsunami <i>Tsunami</i>	Gunung Meletus <i>Volcanic Eruption</i>	Tanah Longsor <i>Landslide</i>
(1)	(2)	(3)	(4)	(5)
Kebon Kangkung	-	-	-	-
Sukapura	-	-	-	-
Kebun Jayanti	-	-	-	-
Babakan Sari	-	-	-	-
Babakan Surabaya	-	-	-	-
Cicaheum	-	-	-	-
Kecamatan Kiaracondong <i>Kiaracondong Subdistrict</i>	-	-	-	-

Lanjutan Tabel/*Continued Table 4.4.2*

Kelurahan Village	Banjir Floods	Banjir Bandang Flash Floods	Kekeringan Drought	Kebakaran Hutan dan Lahan Forest and Land Fires
(1)	(6)	(7)	(8)	(9)
Kebon Kangkung	-	-	-	-
Sukapura	-	-	-	-
Kebun Jayanti	-	-	-	-
Babakan Sari	-	-	-	-
Babakan Surabaya	-	-	-	-
Cicaheum	-	-	-	-
Kecamatan Kiaracondong Kiaracondong Subdistrict	-	-	-	-

Lanjutan Tabel/Continued Table 4.4.2

Kelurahan Village	Angin Puyuh/ Puting Beliung/ Topan Tornado/Typhoon	Gelombang Pasang Tidal Wave	Abrasi Abrasion
(1)	(10)	(11)	(12)
Kebon Kangkung	-	-	-
Sukapura	-	-	-
Kebun Jayanti	-	-	-
Babakan Sari	-	-	-
Babakan Surabaya	-	-	-
Cicaheum	-	-	-
Kecamatan Kiaracondong Kiaracondong Subdistrict	-	-	-

Catatan/Note: ...

Sumber/Source: Dinas Kebakaran dan Penanggulangan Bencana Kota Bandung/ Fire Disaster Management Office of Bandung

Tabel 4.4.3
Table

Banyaknya Korban Jiwa Akibat Bencana Alam menurut Kelurahan dan Jenis Bencana Alam di Kecamatan Kiaracondong, 2022
Number of Facilities Due to Natural Disasters bay Villages and Type of Natural Disaster in Kiaracondong Subdistrict, 2022

Kelurahan <i>Village</i>	Gempa Bumi <i>Earthquake</i>	Tsunami <i>Tsunami</i>	Gunung Meletus <i>Volcanic Eruption</i>	Tanah Longsor <i>Landslide</i>
(1)	(2)	(3)	(4)	(5)
Kebon Kangkung	-	-	-	-
Sukapura	-	-	-	-
Kebun Jayanti	-	-	-	-
Babakan Sari	-	-	-	-
Babakan Surabaya	-	-	-	-
Cicaheum	-	-	-	-
Kecamatan Kiaracondong <i>Kiaracondong Subdistrict</i>	-	-	-	-

Lanjutan Tabel/*Continued Table* 4.4.3

Kelurahan Village	Banjir Floods	Banjir Bandang Flash Floods	Kekeringan Drought	Kebakaran Hutan dan Lahan Forest and Land Fires
(1)	(6)	(7)	(8)	(9)
Kebon Kangkung	-	-	-	-
Sukapura	-	-	-	-
Kebun Jayanti	-	-	-	-
Babakan Sari	-	-	-	-
Babakan Surabaya	-	-	-	-
Cicaheum	-	-	-	-
Kecamatan Kiaracondong Kiaracondong Subdistrict	-	-	-	-

Lanjutan Tabel/*Continued Table 4.4.3*

Kelurahan Village	Angin Puyuh/ Puting Beliung/ Topan Tornado/Typhoon	Gelombang Pasang Tidal Wave	Abrasi Abrasion
(1)	(10)	(11)	(12)
Kebon Kangkung	-	-	-
Sukapura	-	-	-
Kebun Jayanti	-	-	-
Babakan Sari	-	-	-
Babakan Surabaya	-	-	-
Cicaheum	-	-	-
Kecamatan Kiaracondong Kiaracondong Subdistrict	-	-	-

Catatan/Note: ...

Sumber/Source: Dinas Kebakaran dan Penanggulangan Bencana Kota Bandung/ *Fire Disaster Management Office of Bandung*

Tabel 4.4.4
Table

Keberadaan Fasilitas/Upaya Antisipasi/Mitigasi Bencana Alam Menurut Kelurahan di Kecamatan Kiaracondong, 2022
Existence of Facilities/Efforts for Anticipation/Mitigation of Natural Disasters by Villages in Kiaracondong Subdistrict, 2022

Kelurahan <i>Village</i>	Sistem Peringatan Dini Bencana Alam <i>Natural Disaster Early Warning System</i>	Sistem Peringatan Dini Khusus Tsunami <i>Tsunami Early Warning System</i>	Perlengkapan Keselamatan <i>Safety Equipment</i>
(1)	(2)	(3)	(4)
Kebon Kangkung	Tidak ada	Tidak ada	Tidak ada
Sukapura	Tidak ada	Tidak ada	Tidak ada
Kebun Jayanti	Tidak ada	Tidak ada	Tidak ada
Babakan Sari	Tidak ada	Tidak ada	Tidak ada
Babakan Surabaya	Tidak ada	Tidak ada	Tidak ada
Cicaheum	Tidak ada	Tidak ada	Tidak ada
Kecamatan Kiaracondong <i>Kiaracondong Subdistrict</i>			

Lanjutan Tabel/*Continued Table 4.4.4*

Kelurahan Village	Rambu-Rambu dan Jalur Evakuasi Bencana Sign and Evacuation Route	Pembuatan, Perawatan, atau Normalisasi: Sungai, Kanal, Tanggul, Parit, Drainase, Waduk, Pantai, dll Manufacture, Maintenance, or Normalization: Rivers, Canals, Embankment, etc
(1)	(5)	(6)
Kebon Kangkung	Ada	Tidak ada
Sukapura	Ada	Tidak ada
Kebun Jayanti	Ada	Tidak ada
Babakan Sari	Ada	Tidak ada
Babakan Surabaya	Ada	Tidak ada
Cicaheum	Ada	Tidak ada
Kecamatan Kiarcondong Kiarcondong Subdistrict		

Catatan/Note: ...

Sumber/Source: Dinas Kebakaran dan Penanggulangan Bencana Kota Bandung/ *Fire Disaster Management Office of Bandung*

Tabel 4.4.5 Jumlah Kelompok Organisasi Menurut Kelurahan di Kecamatan Kiaracondong, 2022
Table *Number of Organizational Groups by Village in Kiaracondong Subdistrict, 2022*

Kelurahan <i>Village</i>	Jenis Kelompok Organisasi <i>Types of Organization Groups</i>				
	LPM	Karang Taruna <i>Youth Organization</i>	Kesenian <i>Art</i>	Olahraga <i>Sport</i>	Lainnya <i>Others</i>
(1)	(2)	(3)	(4)	(5)	(6)
Kebon Kangkung	1	1	3	7	-
Sukapura	1	1	4	2	-
Kebun Jayanti	1	1	4	4	-
Babakan Sari	1	1	-	-	-
Babakan Surabaya	1	1	2	1	-
Cicaheum	1	1	3	2	-
Kecamatan Kiaracondong Kiaracondong Subdistrict	6	6	16	16	-

Catatan/Note: ...

Sumber/Source: Kantor Kecamatan Kiaracondong / *Kiaracondong Subdistrict Office*

Tabel 4.4.6
Table

Jumlah Sarana Olahraga Menurut Kelurahan di Kecamatan Kiaracondong, 2022
Number of Sports Facilities by Village in Kiaracondong Subdistrict, 2022

Kelurahan <i>Village</i>	Jenis Olahraga <i>Types of Sports</i>			
	Sepak Bola <i>Soccer</i>	Bola Volley <i>Volley Ball</i>	Bulutangkis <i>Badminton</i>	Bola Basket <i>Basket Ball</i>
(1)	(2)	(3)	(4)	(5)
Kebon Kangkung	-	7	2	7
Sukapura	2	7	2	1
Kebun Jayanti	1	1	1	1
Babakan Sari	-	2	3	-
Babakan Surabaya	-	-	1	-
Cicaheum	-	2	3	1
Kecamatan Kiaracondong Kiaracondong Subdistrict	3	19	12	10

Lanjutan Tabel/Continued Table 4.4.6

Kelurahan <i>Village</i>	Jenis Olahraga <i>Types of Sports</i>			
	Tenis Lapangan <i>Court Tennis</i>	Tennis Meja <i>Table Tennis</i>	Pacuan Kuda <i>Horse Racing</i>	Renang <i>Swimming</i>
(1)	(6)	(7)	(8)	(9)
Kebon Kangkung	-	18	-	-
Sukapura	1	1	-	-
Kebun Jayanti	-	1	-	-
Babakan Sari	-	-	-	-
Babakan Surabaya	1	2	-	-
Cicaheum	-	4	-	1
Kecamatan Kiarcondong <i>Kiarcondong Subdistrict</i>	2	26	-	1

Lanjutan Tabel/*Continued Table 4.4.6*

Kelurahan <i>Village</i>	Jenis Olahraga <i>Types of Sports</i>		
	Futsal	Bela diri <i>Self Defense</i>	Pusat Kebugaran <i>Fitness Center</i>
(1)	(10)	(11)	(12)
Kebon Kangkung	1	7	1
Sukapura	7	2	0
Kebun Jayanti	1	1	1
Babakan Sari	1	-	-
Babakan Surabaya	3	-	1
Cicaheum	2	1	1
Kecamatan Kiaradong <i>Kiaradong Subdistrict</i>	15	11	4

Catatan/*Note*: ...Sumber/*Source*: Kantor Kecamatan Kiaradong / *Kiaradong Subdistrict Office*

<https://bandungkota.bps.go.id>

BAB
Chapter

05

PERTANIAN
AGRICULTURE

Luas Wilayah Sawah di Kecamatan

Paddy field area in Subdistrict

KIARACONDONG



0,11

km²
square
km

**Sementara Luas Wilayah bukan
Sawah**

Non Paddy field area

3,90

km²
square
km



Gambar 5.1
Figures

**Luas Lahan Bukan Sawah Untuk Perumahan (Ha) dan
Kelurahan di Kecamatan Kiaracondong, 2022**
**Number of Non_Paddy Land for Housing (Ha) and
Villages in Kiaracondong SubDistrict, 2022**

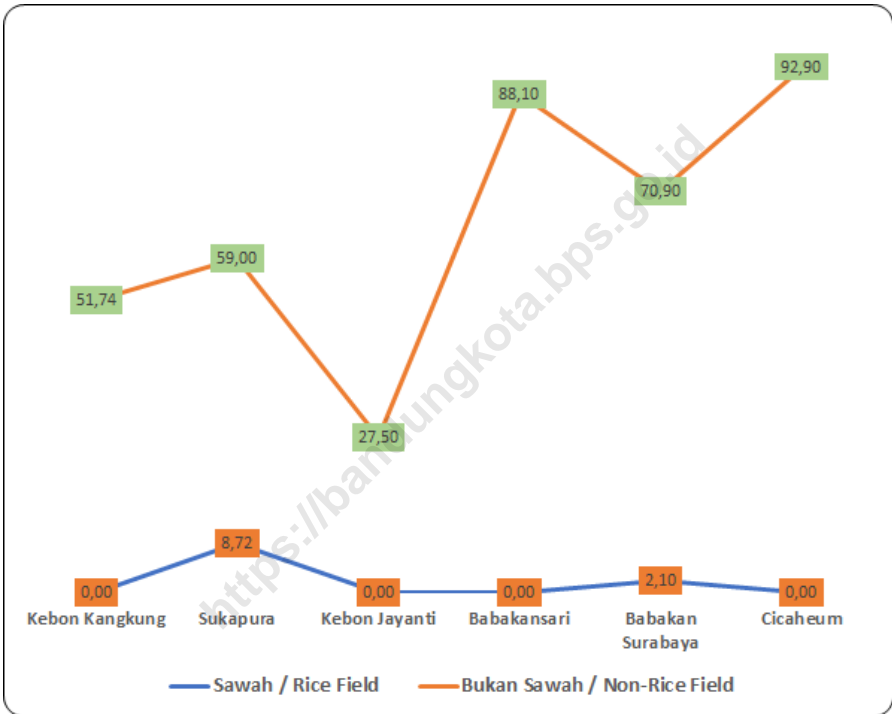


Catatan/Note: ...

Sumber/Source: BPS, Statistik Pertanian Hortikultura SPH-BST/BPS-Statistics Indonesia, Agricultural Statistic for Horticulture SPH-BST

Gambar 5.2
Figures

Lahan Sawah dan Bukan Sawah (Ha) Menurut Kelurahan di Kecamatan Kiaracondong, 2022
Paddy and Non-Paddy Land (Ha) by Village in Kiaracondong Subdistrict, 2022



Catatan/Note: ...

Sumber/Source: : Kantor Kecamatan Kiaracondong / Kiaracondong Subdistrict Office

Tabel 5.1
Table

Luas Panen Tanaman Sayuran dan Buah-buahan Semusim Menurut Jenis Tanaman di Kecamatan Kiaracondong (ha), 2019-2022
Harvested Area of Seasonal Vegetables and Fruits by Kind of Plant in Kiaracondong SubDistrict (ha), 2019-2022

Jenis Tanaman Kind of Plants	2019	2020	2021	2022
(1)	(2)	(3)	(4)	(5)
Sayuran/Vegetables:	-	-	-	-
Bawang Daun/ Scallion	-	-	-	-
Bayam/ Spinach	-	-	-	-
Cabai Rawit/ Chili	-	-	-	-
Cabai Besar/ Chili/Big chili	-	-	-	-
Kangkung/ Water Spinach	-	12	12	12
Kembang Kol/ Cauliflower	-	-	-	-
Ketimun/ Cucumber	-	-	-	-
Kubis/ Cabbage	-	-	-	-
Labu Siam/ Chayote	-	-	-	-
Lobak/ Radish	-	-	-	-
Petsai/Sawi/ Chinese Cabbage/ mustard green	-	-	-	-
Terung/ Eggplant	-	-	-	-
Tomat/ Tomato	-	-	-	-

Catatan/Note: ...

Sumber/Source: BPS, Statistik Pertanian Hortikultura SPH-SBS/BPS-Statistics Indonesia, Agricultural Statistic for Horticulture SPH-SBS

Tabel 5.2 **Produksi Tanaman Sayuran dan Buah-Buahan Semusim Menurut Jenis dan Tanaman di Kecamatan Kiaracondong (kg), 2019–2022**
Table **Production of Seasonal Vegetables and Fruits by Kind of Plant in Kiaracondong Subdistrict (kg), 2019–2022**

Jenis Tanaman Kind of Plants	2019	2020	2021	2022
(1)	(2)	(3)	(4)	(5)
Sayuran/Vegetables:	-	-	-	-
Bawang Daun/ Scallion	-	-	-	-
Bayam/ Spinach	-	-	-	-
Cabai Rawit/ Chili	-	-	-	-
Cabai Besar/ Chili/Big chili	-	-	-	-
Kangkung/ Water Spinach	-	1 250	1 110	1 110
Kembang Kol/ Cauliflower	-	-	-	-
Ketimun/ Cucumber	-	-	-	-
Kubis/ Cabbage	-	-	-	-
Labu Siam/ Chayote	-	-	-	-
Lobak/ Radish	-	-	-	-
Petsai/Sawi/ Chinese Cabbage/ mustard green	-	-	-	-
Terung/ Eggplant	-	-	-	-
Tomat/ Tomato	-	-	-	-

Catatan/Note: ...

Sumber/Source: BPS, Statistik Pertanian Hortikultura SPH-SBS/BPS-Statistics Indonesia, Agricultural Statistic for Horticulture SPH-SBS

Tabel 5.3
Table

Luas Panen Tanaman Biofarmaka Menurut Jenis Tanaman di Kecamatan Kiaracondong (m²), 2019–2022
Harvested Area of Medicinal Plants by Kind of Plant in Kiaracondong Subdistrict (m²), 2019–2022

Jenis Tanaman Kind of Plants	2019	2020	2021	2022
(1)	(2)	(3)	(4)	(5)
Jahe/Ginger	-	-	-	-
Kencur/East Indian Galangal	-	-	-	-
Kunyit/Turmeric	-	-	-	-
Laos/Lengkuas/Galanga	-	-	-	-

Catatan/Note: ...

Sumber/Source: BPS, Statistik Pertanian Hortikultura SPH-TBF/BPS-Statistics Indonesia, Agricultural Statistic for Horticulture SPH-TBF

Tabel
Table 5.4

Produksi Tanaman Biofarmaka Menurut Jenis Tanaman di Kecamatan Kiaracondong (kg), 2019–2022
Production of Medicinal Plants by Kind of Plant in Kiaracondong Subdistrict (kg), 2019–2022

Jenis Tanaman Kind of Plants	2019	2020	2021	2021
(1)	(2)	(3)	(4)	(5)
Jahe/Ginger	-	-	-	-
Kencur/East Indian Galangal	-	-	-	-
Kunyit/Turmeric	-	-	-	-
Laos/Lengkuas/Galanga	-	-	-	-

Catatan/Note: ...

Sumber/Source: BPS, Statistik Pertanian Hortikultura SPH-TBF/BPS-Statistics Indonesia, Agricultural Statistic for Horticulture SPH-TBF

Tabel 5.5
Table

Luas Panen Tanaman Hias Menurut Jenis Tanaman di Kecamatan Kiaracondong (m²), 2019–2022
Harvested Area of Ornamental Plants by Kind of Plant in Kiaracondong Subdistrict (m²), 2019–2022

Jenis Tanaman Kind of Plants	2019	2020	2021	2022
(1)	(2)	(3)	(4)	(5)
Anggrek/ <i>Orchid</i>	-	-	-	-
Krisan/ <i>Chrysantemum</i>	-	-	-	-
Mawar/ <i>Rose</i>	-	-	-	-
Sedap Malam/ <i>Tuberose</i>	-	-	-	-
Gladiol/ <i>Gladiol</i>	-	-	-	-

Catatan/Note: ...

Sumber/Source: BPS, Statistik Pertanian Hortikultura SPH-TH/BPS-Statistics Indonesia, *Agricultural Statistik for Horticulture SPH-TH*

Tabel 5.6 **Produksi Tanaman Hias menurut Jenis Tanaman di**
Table **Kecamatan Kiaracondong, 2019–2022**
Production of Ornamental Plants by Kind of Plant in
Kiaracondong Subdistrict (quintal), 2019–2022

Jenis Tanaman <i>Kind of Plants</i>	2019	2020	2021	2022
(1)	(2)	(3)	(4)	(5)
Anggrek/ <i>Orchid</i>	-	-	-	-
Krisan/ <i>Chrysantemum</i>	-	-	-	-
Mawar/ <i>Rose</i>	-	-	-	-
Sedap Malam/ <i>Tuberose</i>	-	-	-	-
Gladiol/ <i>Gladiol</i>	-	-	-	-

Catatan/Note: ...

Sumber/Source: BPS, Statistik Pertanian Hortikultura SPH-TH/BPS-Statistics Indonesia, *Agricultural Statistik for Horticulture SPH-TH*

Tabel
Table 5.7

Produksi Buah-Buahan dan Sayuran Tahunan Menurut Jenis Tanaman di Kecamatan Kiaracondong (kuintal), 2019–2022
Production of Annual Fruits and Vegetables by Kind of Plant in Kiaracondong Subdistrict (quintal), 2019–2022

Jenis Tanaman <i>Kind of Plants</i>	2019	2020	2021	2022
(1)	(2)	(3)	(4)	(5)
Buah–Buahan/Fruits:	-	-	-	-
Alpukat/ Avocado	-	-	-	-
Belimbing/ Star Fruit	-	-	-	-
Duku/Langsar/Kokosan/ Duku	-	-	-	-
Durian/ Durian	-	-	-	-
Jambu Air/ Water Apple	-	-	-	-
Jambu Biji/ Guava	-	-	-	-
Jengkol/ Jengkol	-	-	-	-
Jeruk Besar/ Pomelo	-	-	-	-
Jeruk Siam/Kepron/ Orange/ Tangerine	-	-	-	-
Mangga/ Mango	-	-	-	-
Nangka/Cempedak/ Jackfruit	-	-	-	-
Pepaya/ Papaya	-	-	-	-
Pisang/ Banana	-	-	-	-

Catatan/Note: ...

Sumber/Source: BPS, Statistik Pertanian Hortikultura SPH-BST/BPS-Statistics Indonesia, Agricultural Statistic for Horticulture SPH-BST

Tabel
Table 5.8

**Lahan Sawah dan Bukan Sawah (Ha) Menurut Kelurahan
di Kecamatan Kiaracondong, 2022**
*Paddy and Non-Paddy Land (Ha) by Village in
Kiaracondong Subdistrict, 2022*

Kelurahan Village	Sawah (Ha) Paddy Field	Bukan Sawah (Ha) Non Paddy Field
(1)	(2)	(3)
Kebon Kangkung	-	51,74
Sukapura	8,72	59,00
Kebun Jayanti	-	27,50
Babakan Sari	-	88,10
Babakan Surabaya	2,1	70,90
Cicaheum	-	92,90
Kecamatan Kiaracondong Kiaracondong Subdistrict	10,82	390,14

Catatan/Note: ...

Sumber/Source: : Kantor Kecamatan Kiaracondong, 2022

Tabel 5.9
Table

Jumlah Lahan Bukan Sawah Menurut Kegunaannya dan Kelurahan di Kecamatan Kiaracondong (Ha), 2022
Number of Paddy and Non-Paddy Land to its Use by Village in Kiaracondong Subdistrict (Ha), 2022

Kelurahan <i>Village</i>	Ladang/Huma/Kebun/ Kolam/Tegalan <i>Field/Huma/Garden/ Pond/Moor</i>	Perumahan dan Pekarangannya <i>Housing and Yard</i>	Bangunan Lainnya dan Pekarangannya <i>Other Building and Yard</i>
(1)	(2)	(3)	(4)
Kebon Kangkung	3	4	-
Sukapura	20	59	17
Kebun Jayanti	1	1	-
Babakan Sari	-	80	7,9
Babakan Surabaya	-	72	-
Cicaheum	1,2	80	7,9
Kecamatan Kiaracondong Kiaracondong Subdistrict	25,2	296	32,8

Lanjutan Tabel/*Continued Table 5.9*

Kelurahan Village	Sementara Tidak Diusahakan While no Being	Lainnya Others
(1)	(5)	(6)
Kebon Kangkung	-	-
Sukapura	-	-
Kebun Jayanti	-	-
Babakan Sari	2	-
Babakan Surabaya	-	-
Cicaheum	0,8	3
Kecamatan Kiarcondong Kiarcondong Subdistrict	2,8	3

Catatan/Note: ...

Sumber/Source: : Kantor Kecamatan Kiarcondong, 2022

BAB
Chapter

06

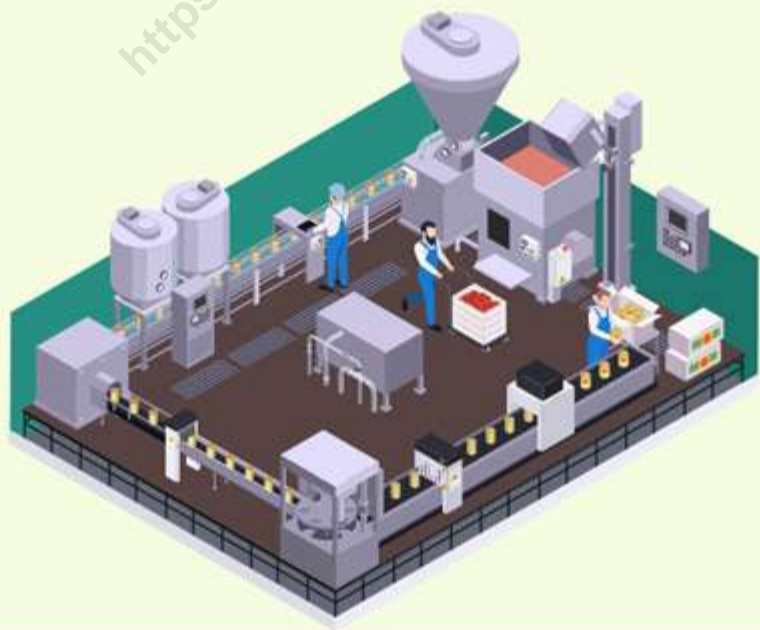
INDUSTRI
INDUSTRY

**Jumlah Industri
Besar di Kecamatan**

*Number of big scale
industries in Subdistrict*

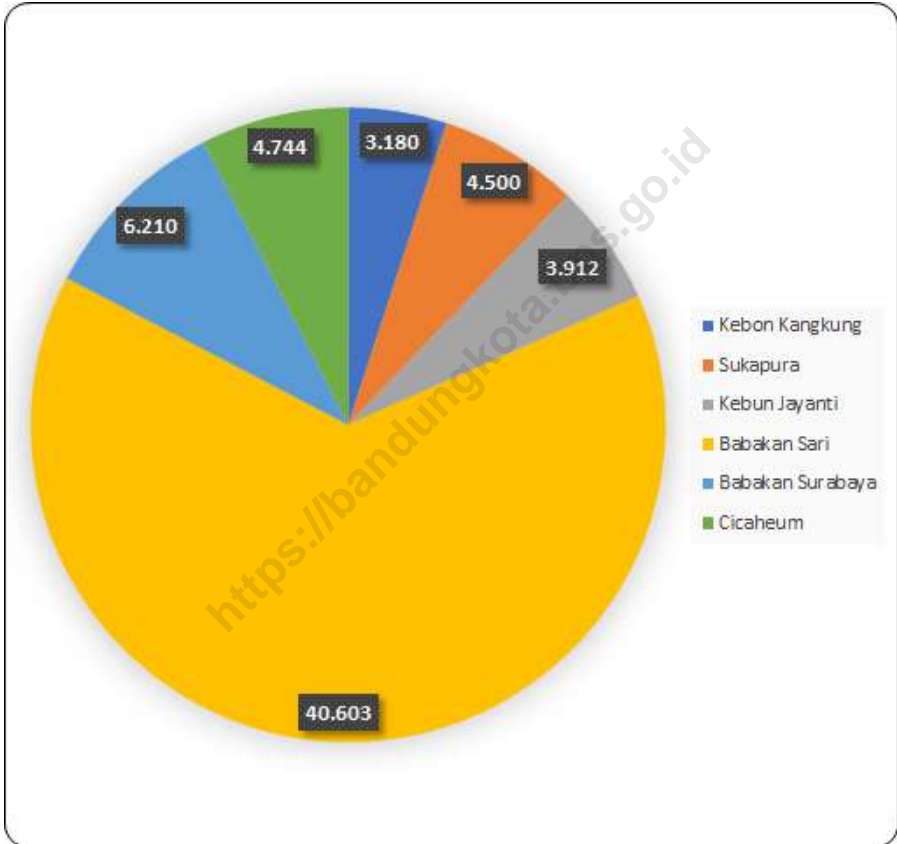
19 unit

KIARACONDONG



Gambar 6.1
Figures

Jumlah Keluarga Pengguna Listrik PLN menurut Kelurahan di Kecamatan Kiaracondong, 2022
Number of Household use Electricity Company's Consumer by Village in Kiaracondong Subdistrict, 2022



Catatan/Note: ""

Sumber/Source: Kantor Kecamatan Kiaracondong / Kiaracondong Subdistrict Office

<https://bandungkota.bps.go.id>

Tabel 6.1
Table

Banyaknya Keluarga Menurut Kelurahan dan Jenis Pengguna Listrik di Kecamatan Kiaracondong, 2022
Number of Family by Villages and Type of Electricity Consumer in Kiaracondong Subdistrict, 2022

Kelurahan <i>Village</i>	Pengguna Listrik <i>Electricity Consumer</i>			Bukan Pengguna Listrik <i>Not Electricity Consumer</i>
	PLN <i>State Electricity Company</i>	Non PLN <i>Non-State Electricity Company</i>	Jumlah <i>Total</i>	
(1)	(2)	(3)	(4)	(5)
Kebon Kangkung	3 180	-	3 180	-
Sukapura	4 500	-	4 500	-
Kebun Jayanti	3 912	-	3 912	-
Babakan Sari	40 603	-	40 603	-
Babakan Surabaya	6 210	-	6 210	-
Cicaheum	4 744	-	4 744	-
Kecamatan Kiaracondong Kiaracondong Subdistrict	63 149	-	63 149	-

Catatan/Note: ...

Sumber/Source: Kantor Kecamatan Kiaracondong / Kiaracondong Subdistrict Office

Tabel
Table 6.2**Jumlah Industri Menurut Klasifikasi dan Kelurahan di Kecamatan Kiaracondong, 2022**
Number of Industries by Classification and Village in the Kiaracondong Subdistrict, 2022

Kelurahan <i>Village</i>	Klasifikasi Industri <i>Industri Classification</i>		
	Besar <i>Big</i>	Sedang <i>Medium</i>	IKKR
(1)	(2)	(3)	(4)
Kebon Kangkung	2	3	-
Sukapura	12	2	-
Kebun Jayanti	1	-	-
Babakan Sari	1	-	-
Babakan Surabaya	-	-	-
Cicaheum	3	4	-
Kecamatan Kiaracondong <i>Kiaracondong Subdistrict</i>	19	9	-

Catatan/Note: ...

Sumber/Source: Kantor Kecamatan Kiaracondong / *Kiaracondong Subdistrict Office*

Tabel 6.3
Table

Jumlah SPBU, PAM Swasta, Listrik non PLN Menurut Kelurahan di Kecamatan Kiaracondong, 2022
Number of Gas Station, Private PAM, Electricity non PLN by Village in the Kiaracondong Subdistrict, 2022

Kelurahan <i>Village</i>	Jumlah Usaha/Perusahaan <i>Number of Company/Businesses</i>		
	SPBU	PAM Swasta <i>Private PAM</i>	Listrik non PLN <i>Non PLN Electricity</i>
(1)	(2)	(3)	(4)
Kebon Kangkung	1	-	-
Sukapura	-	-	-
Kebun Jayanti	-	-	-
Babakan Sari	1	-	-
Babakan Surabaya	1	-	-
Cicaheum	-	-	-
Kecamatan Kiaracondong <i>Kiaracondong Subdistrict</i>	3	-	-

Catatan/Note: ...

Sumber/Source: Kantor Kecamatan Kiaracondong / *Kiaracondong Subdistrict Office*

<https://bandungkota.bps.go.id>



BAB
Chapter

07

PARIWISATA, TRANSPORTASI DAN KOMUNIKASI

*TOURISM, TRANSPORTATION
AND COMMUNICATION*

Jumlah Hotel dan Penginapan di Kecamatan

Number of hotel and Inn in Subdistrict

KIARACONDONG



Hotel

5

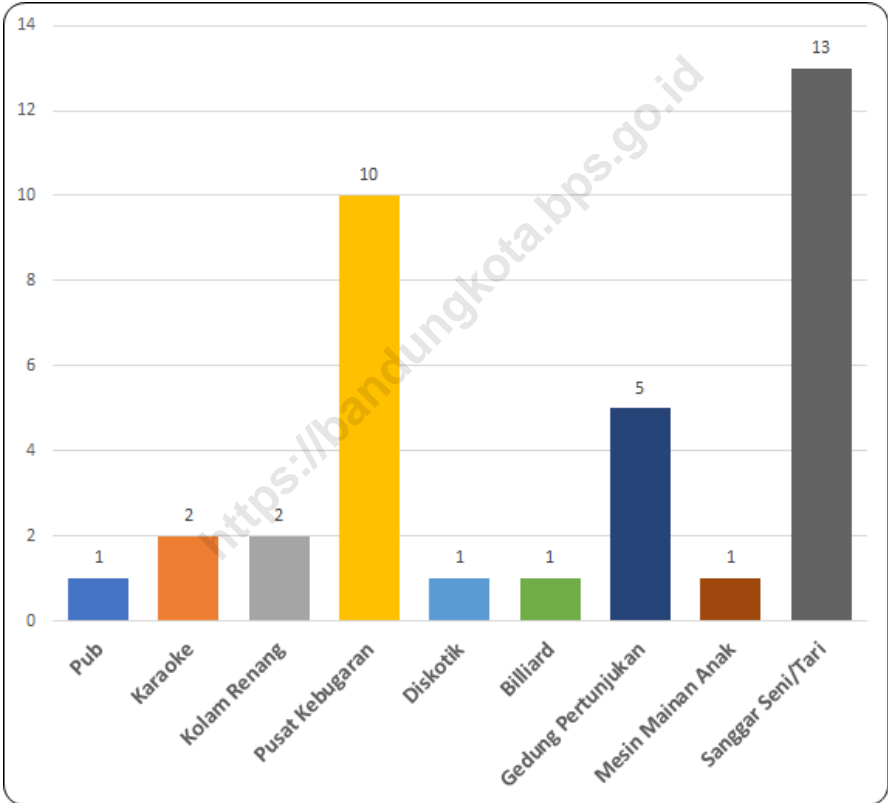
Penginapan

0



Gambar 7.1
Figures

Jumlah Sarana Pariwisata dan Rekreasi di Kecamatan Kiaracondong, 2022
Number of Tourism and Recreation Facilities in Kiaracondong Subdistrict, 2022



Catatan/Note: ...

Sumber/Source: Kantor Kecamatan Kiaracondong / Kiaracondong Subdistrict Office

7.1 PARIWISATA TOURISM

Tabel 7.1.1 Jumlah Sarana Akomodasi Menurut Kelurahan dan jenis Akomodasi di Kecamatan Kiaracondong, 2022
Table Number of Accomodation Facilities by Villages and Type of Accomodation in Kiaracondong Subdistrict, 2022

Kelurahan <i>Village</i>	Hotel dan Akomodasi <i>Accomodation and Hotel</i>			
	Bintang 5 <i>Star 5</i>	Bintang 4 <i>Star 4</i>	Bintang 3 <i>Star 3</i>	Bintang 2 <i>Star 2</i>
(1)	(2)	(3)	(4)	(5)
Kebon Kangkung	-	-	-	-
Sukapura	-	-	-	-
Kebun Jayanti	-	-	-	-
Babakan Sari	-	-	-	2
Babakan Surabaya	-	-	-	1
Cicaheum	-	-	1	1
Kecamatan Kiaracondong <i>Kiaracondong Subdistrict</i>	-	-	1	4

Lanjutan Tabel/*Continued Table 7.1.1*

Kelurahan <i>Village</i>	Hotel dan Akomodasi <i>Accommodation and Hotel</i>		
	Bintang 1 <i>Star 1</i>	Hotel Melati <i>Simple Hotel</i>	Akomodasi Lainnya <i>Other Accommodation</i>
(1)	(2)	(3)	(4)
Kebon Kangkung	-	-	-
Sukapura	-	-	-
Kebun Jayanti	-	-	-
Babakan Sari	-	-	-
Babakan Surabaya	-	-	-
Cicaheum	-	-	-
Kecamatan Kiaracondong <i>Kiaracondong Subdistrict</i>	-	-	-

Catatan/*Note*: ...Sumber/*Source*: Kantor Kecamatan Kiaracondong / *Kiaracondong Subdistrict Office*

Tabel 7.1.2**Table**

Jumlah Sarana Pariwisata dan Rekreasi Menurut Kelurahan di Kecamatan Kiaracondong, 2022
Number of Tourism and Recreation Facilities by Village in Kiaracondong Subdistrict, 2022

Kelurahan <i>Village</i>	Sarana Pariwisata dan Rekreasi <i>Tourism and Recreation Facilities</i>			
	Bioskop <i>Cinema</i>	Klub Malam <i>Night Club</i>	PUB	Ice Scating
(1)	(2)	(3)	(4)	(5)
Kebon Kangkung	-	-	-	-
Sukapura	-	-	-	-
Kebun Jayanti	-	-	-	-
Babakan Sari	-	-	-	-
Babakan Surabaya	-	-	1	-
Cicaheum	-	-	-	-
Kecamatan Kiaracondong <i>Kiaracondong Subdistrict</i>	-	-	1	-

Lanjutan Tabel/*Continued Table 7.1.2*

Kelurahan <i>Village</i>	Sarana Pariwisata dan Rekreasi <i>Tourism and Recreation Facilities</i>			
	Karaoke	Kolam Renang <i>Swimming Pool</i>	Pusat Kebugaran <i>Fitness Center</i>	Diskotik <i>Discotheque</i>
(1)	(6)	(7)	(8)	(9)
Kebon Kangkung	-	-	1	-
Sukapura	-	-	-	-
Kebun Jayanti	-	-	-	-
Babakan Sari	-	1	7	1
Babakan Surabaya	2	1	1	-
Cicaheum	-	-	1	-
Kecamatan Kiaracondong <i>Kiaracondong Subdistrict</i>	2	2	10	1

Lanjutan Tabel/*Continued Table 7.1.2*

Kelurahan <i>Village</i>	Sarana Pariwisata dan Rekreasi <i>Tourism and Recreation Facilities</i>			
	Billiard	Gedung Pertunjukan <i>Performance Hall</i>	Mesin Mainan Anak <i>Kids Toy Machine</i>	Sanggar Seni/Tari <i>Art/ Dance Studio</i>
(1)	(10)	(11)	(12)	(13)
Kebon Kangkung	-	5	-	3
Sukapura	-	-	-	5
Kebun Jayanti	-	-	-	2
Babakan Sari	-	-	-	-
Babakan Surabaya	1	-	-	1
Cicaheum	-	-	1	2
Kecamatan Kiarcondong Kiarcondong Subdistrict	1	5	1	13

Lanjutan Tabel/*Continued Table 7.1.2*

Kelurahan Village	Sarana Pariwisata dan Rekreasi Tourism and Recreation Facilities				
	Panti Pijat Massage Parlors	Golf	Bowling	Galeri Gallery	Museum
(1)	(14)	(15)	(16)	(17)	(18)
Kebon Kangkung	-	-	-	-	-
Sukapura	-	-	-	-	-
Kebun Jayanti	-	-	-	-	-
Babakan Sari	-	-	-	-	-
Babakan Surabaya	-	-	-	-	-
Cicaheum	-	-	-	-	-
Kecamatan Kiaracondong Kiaracondong Subdistrict	-	-	-	-	-

Catatan/*Note:* ...Sumber/*Source:* Kantor Kecamatan Kiaracondong / *Kiaracondong Subdistrict Office*

7.2 TRANSPORTASI TRANSPORTATION

Tabel 7.2.1 Jumlah Sarana Komunikasi Menurut Kelurahan di Kecamatan Kiaracondong, 2022
Table Number of Communication Facilities by Village in Kiaracondong Subdistrict, 2022

Desa/Kelurahan <i>Village/Kelurahan</i>	Sarana Komunikasi <i>Facilities Communication</i>			
	Kantor Pos <i>Post Office</i>	Stasiun Radio <i>Radio Stasiun</i>	Warnet	Telepon Umum <i>Payphone</i>
(1)	(2)	(3)	(4)	(5)
Kebon Kangkung	1	-	-	-
Sukapura	-	-	-	-
Kebun Jayanti	-	-	-	-
Babakan Sari	1	-	-	-
Babakan Surabaya	1	-	2	-
Cicaheum	1	-	1	-
Kecamatan Kiaracondong <i>Kiaracondong Subdistrict</i>	4	-	3	-

Catatan/Note: ...

Sumber/Source: Kantor Kecamatan Kiaracondong / *Kiaracondong Subdistrict Office*

<https://bandungkota.bps.go.id>

BAB
Chapter

08

**PERBANKAN,
KOPERASI DAN
PERDAGANGAN**
*BANKING. COOPERATION AND
TRADE*

**Jumlah Sarana Lembaga Keuangan Bank
Menurut Jenis Bank di Kecamatan**

Number of Bank by Type in Subdistrict

KIARACONDONG

**Bank Umum
Pemerintah**

Government Bank

18 unit



Bank Syariah

Syariah Bank

3 unit

**Bank Perkreditan
Rakyat (BPR)**

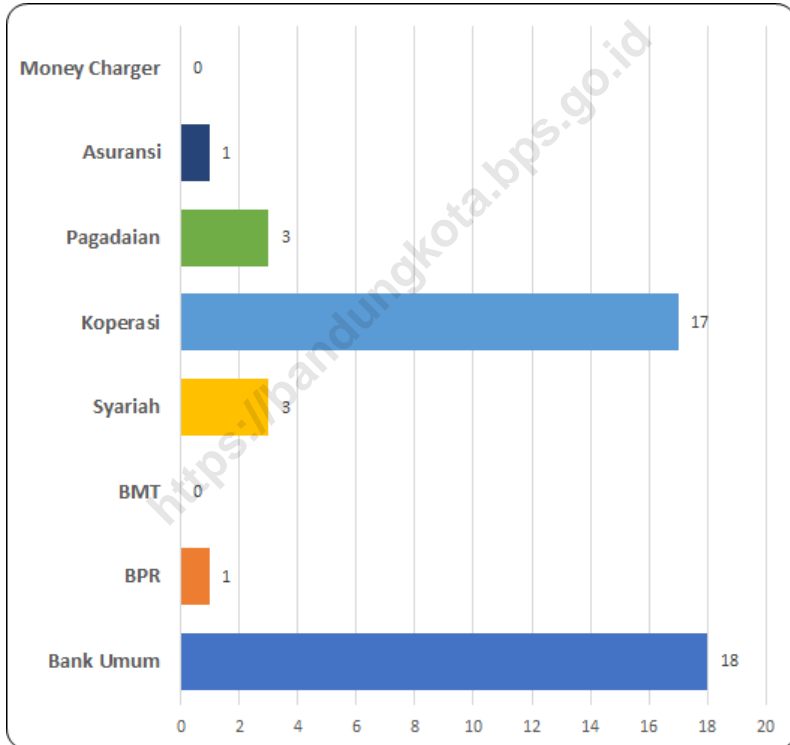
Rural Bank

1 unit



Gambar 8.1
Figures

Banyaknya Sarana Lembaga Keuangan Menurut Jenisnya di Kecamatan Kiaracondong, 2022
Number of Bank by Type of Bank in Kiaracondong Subdistrict, 2022

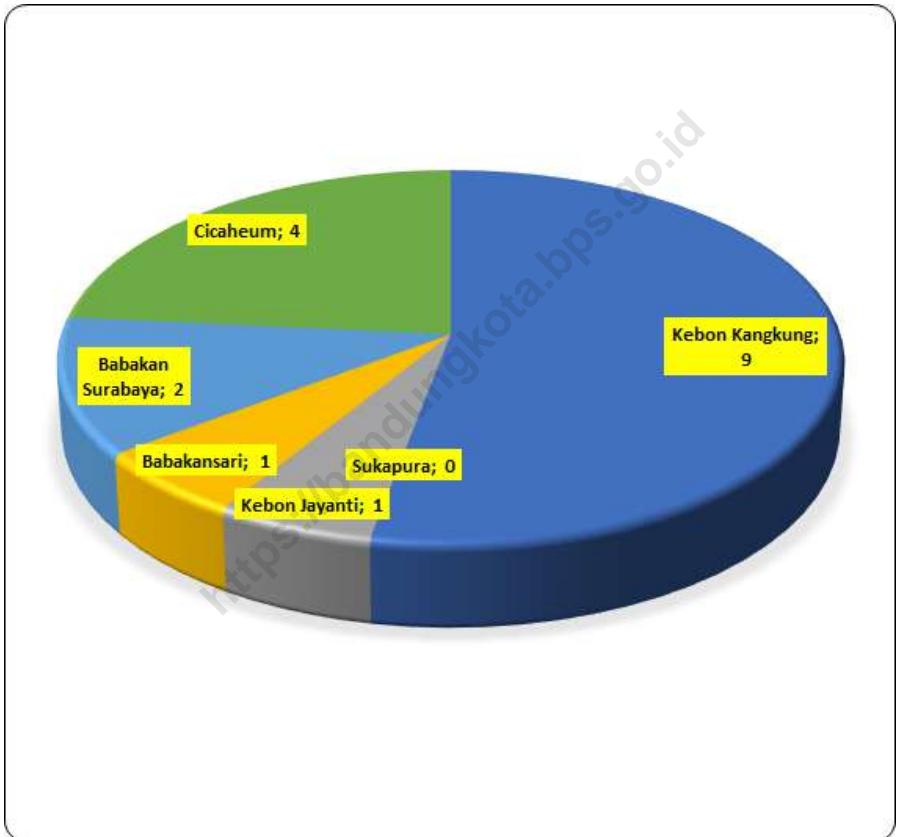


Catatan/Note: ...

Sumber/Source: Kantor Kecamatan Kiaracondong / Kiaracondong Subdistrict Office

Gambar 8.2
Figures

Banyaknya Koperasi Aktif Menurut Kelurahan di Kecamatan Kiaracondong, 2022
Number of Cooperative by Villages in Kiaracondong Subdistrict, 2022



Catatan/Note: ...

Sumber/Source: Kantor Kecamatan Kiaracondong / Kiaracondong Subdistrict Office

Tabel
Table 8.1

Banyaknya Sarana Lembaga Keuangan Bank Menurut Kelurahan dan Jenis Bank di Kecamatan Kiaracondong, 2022
Number of Bank by Villages and Type of Bank in Kiaracondong Subdistrict, 2022

Kelurahan <i>Village</i>	Bank Umum <i>Commercial Bank</i>	Bank Perkreditan Rakyat (BPR) <i>Rural Bank</i>	BMT	Bank Syariah
(1)	(2)	(3)	(4)	(5)
Kebon Kangkung	1	1	-	1
Sukapura	5	-	-	-
Kebun Jayanti	-	-	-	-
Babakan Sari	2	-	-	-
Babakan Surabaya	5	-	-	1
Cicaheum	5	-	-	1
Kecamatan Kiaracondong <i>Kiaracondong Subdistrict</i>	18	1	-	3

Lanjutan Tabel/*Continued Table 8.1*

Kelurahan Village	Koperasi Cooperative	Pegadaian Pawnshop	Asuransi Insurance	Money Changer
(1)	(6)	(7)	(8)	(9)
Kebon Kangkung	9	1	-	-
Sukapura	-	-	-	-
Kebun Jayanti	1	-	-	-
Babakan Sari	1	1	-	-
Babakan Surabaya	2	1	1	-
Cicaheum	4	-	-	-
Kecamatan Kiarcondong Kiarcondong Subdistrict	17	3	1	-

Catatan/Note: ...

Sumber/Source: Kantor Kecamatan Kiarcondong / *Kiarcondong Subdistrict Office*

Tabel 8.2
Table

Banyaknya Sarana Perdagangan Menurut Kelurahan dan jenis Sarana Perdagangan di Kecamatan Kiaracondong, 2022

Number of Trade Facilities by Villages and Type of Trade Facilities in Kiaracondong Subdistrict, 2022

Kelurahan <i>Village</i>	Kelompok Pertokoan <i>Shopping Complexs</i>	Pasar dengan Bangunan Permanen <i>Markets in Permanent Building</i>	Pasar dengan Bangunan Semi Permanen <i>Market in Semi Permanent Building</i>
(1)	(2)	(3)	(4)
Kebon Kangkung	1	1	-
Sukapura	2	1	-
Kebun Jayanti	-	1	1
Babakan Sari	2	-	-
Babakan Surabaya	2	-	2
Cicaheum	1	1	-
Kecamatan Kiaracondong <i>Kiaracondong Subdistrict</i>	8	4	3

Lanjutan Tabel/*Continued Table 8.2*

Kelurahan <i>Village</i>	Pasar tanpa Bangunan <i>Market without Permanent Building</i>	Mini Market/ Swalayan/ Supermarket <i>Mini Market/Swalayan/ Supermarket</i>	Restoran/ Rumah Makan <i>Restaurant/ Food Stall</i>
(1)	(5)	(6)	(7)
Kebon Kangkung	1	5	15
Sukapura	-	5	-
Kebun Jayanti	-	3	-
Babakan Sari	2	9	2
Babakan Surabaya	-	4	11
Cicaheum	-	7	4
Kecamatan Kiarcondong <i>Kiarcondong Subdistrict</i>	3	33	32

Catatan/*Note*: ...Sumber/*Source*: Kantor Kecamatan Kiarcondong / *Kiarcondong Subdistrict Office*

Tabel 8.3
Table**Jumlah Wajib Pajak dan Penerimaan PBB Menurut Kelurahan di Kecamatan Kiaracondong, 2022**
Number of Taxpayers and PBB Revenue by Village in Kiaracondong Subdistrict, 2022

Kelurahan Village	Jumlah Wajib Pajak Number of Taxpayers		Jumlah Penerimaan (Rp) Tax Receipt	
	Target	Realisasi Realization	Target	Realisasi Realization
(1)	(2)	(3)	(4)	(5)
Kebon Kangkung	1 455	966	2 327 825 416	1 483 980 406
Sukapura	3 039	2 224	6 779 177 559	3 816 552 621
Kebun Jayanti	1 213	...	772 225 474	2 231 751
Babakan Sari	4 005	2 079	275 642 565	970 738 270
Babakan Surabaya	1 454	1 328	468 124 100	398 876 001
Cicaheum	1 656	1 421	4 557 604 566	4 075 166 413
Kecamatan Kiaracondong Kiaracondong Subdistrict	12 822	8 018	15 180 599 680	10 747 545 462

Catatan/Note: ...

Sumber/Source: Kantor Kecamatan Kiaracondong / Kiaracondong Subdistrict Office

<https://bandungkota.bps.go.id>

ST 2023

**SENSUS PERTANIAN
CENSUS OF AGRICULTURE**

BerAKHLAK

Berorientasi Pelayanan Akuntabel Kompeten
Harmonis Loyal Adaptif Kolaborasi

**# bangga
melayani
bangsa**

DATA

MENCERDASKAN BANGSA

- ENLIGHTEN THE NATION -



**BADAN PUSAT STATISTIK
KOTA BANDUNG**

BPS-Statistics of Bandung Municipality
Telp/ Fax : (022)7305091

Homepage : <http://www.bandungkota.bps.go.id>
Email: bps3273@bps.go.id

ISSN 2797-4618

