

JARAI DALAM ANGKA

Jarai In Figures

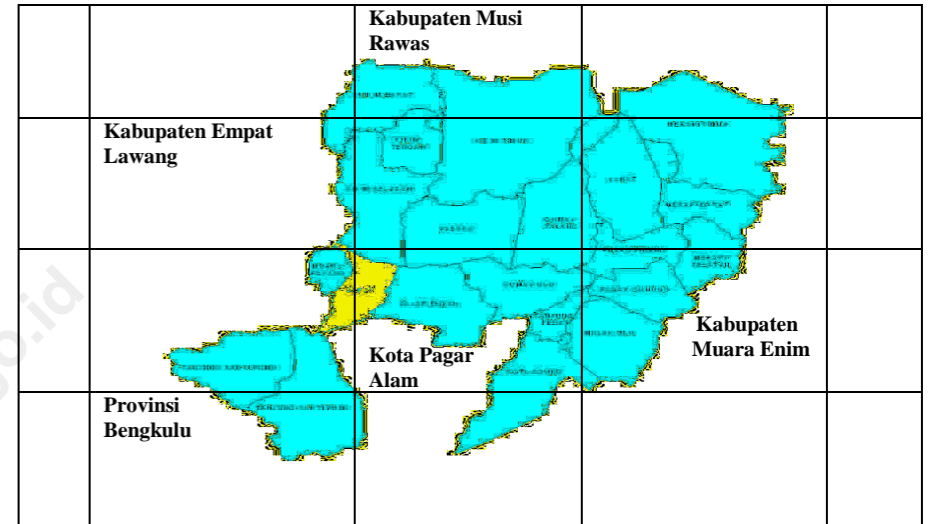
2010/2011

Tempayan Ganda di Desa Gunung Kaya

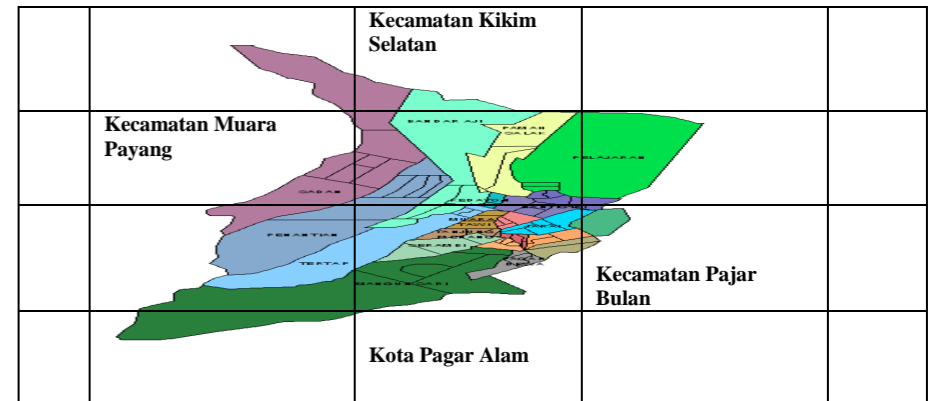


**BADAN PUSAT STATISTIK
KABUPATEN LAHAT**

**PETA KECAMATAN JARAI
KABUPATEN LAHAT PROVINSI SUMATERA SELATAN**



PETA PER DESA KECAMATAN JARAI



JARAI DALAM ANGKA 2010/2011
JARAI IN FIGURES 2010/2011

No. Katalog / Catalog Number : 11020011604.060

ISSN :

No. Publikasi / Publication Number :

Ukuran Buku / Book Size : 16 cm x 2 cm

Jumlah Halaman / Total Pages :

Naskah / Manuscript :

Seksi Neraca Wilayah dan Analisis Statistik

Penyunting / Editor :

Seksi Neraca Wilayah dan Analisis Statistik

Gambar / Figures :

Seksi Neraca Wilayah dan Analisis Statistik

Gambar Kulit / Cover Design :

Gambar Kulit / Cover Design :

Badan Pusat Statistik Kabupaten Lahat
BPS Of Lahat Regency

Diterbitkan oleh / Published by :

Badan Pusat Statistik Kabupaten Lahat
BPS Of Lahat Regency

Dicetak oleh / Printed by :

Boleh dikutip dengan menyebutkan sumbernya

May be cited with reference to the source

KATA PENGANTAR

Dengan memanjatkan puji syukur ke hadirat Tuhan Yang Maha Esa, Badan Pusat Statistik Kabupaten Lahat telah dapat menyelesaikan publikasi "Kecamatan Jarai Dalam Angka Tahun 2010/2011" dengan harapan publikasi ini selalu terbit setiap tahun dengan maksud untuk memberikan gambaran secara komprehensif mengenai keadaan geografi, pemerintahan, sosial dan ekonomi di Kecamatan Jarai.

Data-data statistik yang disajikan dalam bentuk tabel merupakan hasil pengumpulan (collecting) data sekunder dari berbagai instansi pemerintah khususnya pemerintahan desa se-Kecamatan Jarai. Disamping menyajikan tabel, publikasi ini juga menganalisis secara sekilas data yang tersedia. Namun, karena terbatasnya data yang tersedia maka masih ada juga beberapa keterbatasan informasi yang disampaikan utamanya dalam ketepatan waktu.

Dengan terbitnya publikasi ini, diharapkan dapat memberikan informasi yang sebaik-baiknya kepada kalangan pengguna data sebagai bahan monitoring, evaluasi, dan penetapan kebijakan pembangunan maupun sebagai bahan dalam studi-studi selanjutnya.

Akhir kata, kami menyampaikan ucapan terima kasih yang sebesar-besarnya kepada semua pihak yang telah membantu terbitnya publikasi ini. Untuk penyempurnaan publikasi ini di kemudian hari, partisipasi aktif dari berbagai institusi sangatlah diharapkan.

Lahat, 2011

**KEPALA BADAN PUSAT STATISTIK
KABUPATEN LAHAT**

H. YUSRON, SE, M.Si
NIP. 19640111 199103 1 002

CAMAT JARAI

SAMBUTAN

Puji syukur kita panjatkan kehadiran Allah Yang Maha Kuasa, atas berkah dan rahmat-Nya Publikasi “Kecamatan Jarai Dalam Angka Tahun 2010/2011” dapat diselesaikan dengan baik.

Kami menyambut gembira keberadaan publikasi “Kecamatan Jarai Dalam Angka Tahun 2010/2011”. Dalam publikasi ini telah dapat menghimpun berbagai informasi (data) dari desa se-Kecamatan Jarai, sehingga dapat meningkatkan pelayanan kepada masyarakat dengan cermat, cepat, dan tepat.

Kepada semua pihak, Cabang Dinas/Instansi di Kecamatan Jarai yang telah banyak membantu kelancaran penerbitan ini kami ucapkan terima kasih. Ucapan serupa kami sampaikan kepada Badan Pusat Statistik Kabupaten Lahat yang telah memberikan bimbingan teknis penyajian data. Kita semua berharap agar kerjasama yang baik ini dapat diteruskan pada tahun-tahun yang akan datang.

Semoga karya ini dapat bermanfaat bagi pihak-pihak yang membutuhkan.

Jarai, 2011

CAMAT JARAI

HERRY KURNIAWAN, S.STP, M.Si
NIP : 19780112 199612 1 001

KATA PENGANTAR

Dengan memanjatkan puji syukur ke hadirat Tuhan Yang Maha Esa, karena atas karunia-Nya publikasi " Kecamatan Jarai Dalam Angka Tahun 2010/2011 " ini dapat terselesaikan.

Publikasi ini bertujuan untuk menggambarkan kondisi dan sarana prasarana Kecamatan Jarai, yang nantinya diharapkan dapat menjadi bahan acuan baik dalam evaluasi hasil pembangunan maupun sebagai pedoman untuk perencanaan pembangunan selanjutnya.

Terima kasih kami ucapkan kepada semua pihak yang telah membantu sehingga dapat terbitnya publikasi ini, dan kamipun sangat menyadari bahwa di dalam publikasi ini masih sangat banyak kekurangan, untuk itu kritik dan saran membangun kami harapkan demi penyempurnaan di masa yang akan datang.

Semoga Allah Yang Maha Kuasa, memberkahi kita semua..

Jarai, 2011

**KOORDINATOR STATISTIK
KECAMATAN JARAI**

ADI ROSADI
NIP: 19760807 200604 1 022

DAFTAR ISI
CONTENTS

Halaman/
Page

Kata Pengantar Kepala Badan Pusat Statistik Kabupaten Lahat <i>Preface by Head of Central Statistics Board of Lahat Regency</i>	i
Sambutan Camat Jarai <i>Foreword by Chief of Jarai Subdistrict</i>	ii
Kata Pengantar KSK Jarai <i>Preface by Statistic Coordinator of Jarai Subdistrict</i>	iii
Daftar Isi / Contents	iv
Daftar Tabel/List of Tables	v
BAB I Keadaan Geografis / Geography	2
BAB II Pemerintahan / Government	11
BAB III Penduduk /Population	19
BAB IV Sosial / Social	27
BAB V Pertanian / Agriculture	62
BAB VI Ekonomi /Economic	68
BAB VII Perhubungan Dan Komunikasi <i>Transportation and Communication</i>	78

DAFTAR TABEL
LIST OF TABLES

BAB I : Keadaan Geografis
CHAPTER I : Geography

1.1	Jumlah Penduduk, Luas Daerah, dan Kepadatan Penduduk per Km ² Kecamatan Jarai menurut Desa Tahun 2010 <i>Number of Population, Area, and Population Density For Each Km² of Jarai SubSubdistrict by Villages, 2010</i>	3
1.2	Jumlah Penduduk, Dusun, dan Rata-rata Penduduk per Dusun Kecamatan Jarai menurut Desa Tahun 2010 <i>Number of Population, Hamlet, and Everage Population For Each Hamlet of Jarai SubSubdistrict by Villages, 2010</i>	5
1.3	Batas Wilayah Administrasi Kecamatan Jarai Tahun 2010 <i>Administration Border Area of Jarai SubSubdistrict, 2010</i>	7
1.4	Topografi, Tinggi Desa Dari Permukaan Laut, dan Jarak Desa Ke Ibu Kota Kecamatan <i>Topografi, The Altitude, and The Distance between Villages to SubSubdistrict Capital</i>	8

BAB II : Pemerintahan
CHAPTER II : Government

2.1.	Kelengkapan Aparat Pemerintahan Desa Tahun 2010 <i>Equipment of functionary of Villages Governance, 2010</i>	12
2.2.	Status dan Klasifikasi Desa/Kelurahan Dalam Kecamatan Jarai Tahun 2010 <i>Status and Classification of Villages/Wards in Jarai Subdistrict, 2010</i>	14
2.3.	Banyaknya Satuan Lingkungan Setempat di Kecamatan Jarai <i>Number Set of Local Environment in Jarai SubSubdistrict</i>	16

BAB III : Penduduk

CHAPTER III : Population

3.1.	Luas Wilayah, Jumlah Penduduk, Kepadatan dan Rasio Seks Tahun 010 <i>Area, Number of Population, Population Density and Sex Ratio, 2010</i>	20
3.2.	Jumlah Penduduk, Desa/Kelurahan, Rumah Tangga serta Rata-rata Penduduk per Desa/Kelurahan dan per Rumah Tangga Tahun 2010 <i>Number of Population, Village, Household and Density of Population by Each Village and Household, 2010</i>	22
3.3.	Jumlah Kematian Dirinci Per Desa di Kecamatan Jarai Tahun 2010 <i>Number of Death at Jarai Sub Subdistrict 2010</i>	24

BAB IV : Sosial

CHAPTER IV : Social

4.1.	Banyaknya Sekolah Menurut Tingkatan Tahun 2010 <i>Number of Schools by Rank, 2010</i>	29
4.2.	Banyaknya Sekolah Dasar Menurut Statusnya Tahun 2010 <i>Number of Primary Schools by Status, 2010</i>	31
4.3.	Banyaknya Sekolah Lanjutan Tingkat Pertama (SLTP/Sederajat) menurut Status Tahun 2010 <i>Number of Junior High Schools by Status, 2010</i>	33
4.4.	Banyaknya Sekolah Lanjutan Tingkat Atas (SLTA/Sederajat) menurut Status Tahun 2010 <i>Number of Senior High Schools by Status, 2010</i>	35
4.5.	Banyaknya Tenaga Kesehatan Yang Tinggal di Desa Tahun 2010 <i>Number of Public Health Personal in Villages, 2010</i>	37
4.6.	Jumlah Fasilitas Kesehatan menurut Desa Tahun 2010 <i>Number of Health Facilities by Villages, 2010</i>	39
4.7.	Banyaknya PUS dan Peserta KB menurut Desa Tahun 2010	

	Halaman/ Page
<i>Number of PUS and Member of Current Users by Villages 2010...</i>	43
4.8 Banyaknya Tempat Peribadatan menurut Agama <i>Number of Religious Worship Facility by Religion.....</i>	45
4.9 Banyaknya Penderita Cacat menurut Jenisnya Tahun 2010 <i>Number of Handicapped by Type, 2010</i>	47
4.10 Banyaknya Kejadian Bencana Alam menurut Jenis Bencana Tahun 2010 <i>Number of natural Disaster by Kind of Disaster, 2010</i>	49
4.11 Banyaknya Kejadian Kejahatan menurut Jenisnya Tahun 2010 <i>Number of Crimes by Kind, 2010</i>	51
4.12 Banyaknya Fasilitas Olah Raga menurut Desa Tahun 2010 <i>Number of Sport Facility by Villages, 2010</i>	53
4.13 Keberadaan Organisasi Kemasyarakatan Menurut Jenisnya Tahun 2010 <i>Ormas Condition by Kind, 2010</i>	55
4.14 Keperluan Air Minum/Memasak Sebagian Besar Masyarakat menurut Sumbernya, 2010 <i>Drinking Water Needs/Cooking Majority Community by It's Source, 2010.....</i>	57
4.15 Tempat Buang Air Besar Sebagian Besar Rumah Tangga di Kecamatan Jara Tahun 2010 <i>Defecate Place Most Household in Jarai SubSubdistrict, 2010.....</i>	59

BAB V : Pertanian
CHAPTER V : Agriculture

5.1. Luas Desa Menurut Penggunaan Lahan di Kecamatan Jarai <i>Villages Area by Utilization in Jarai SubSubdistrict</i>	63
---	----

5.2. Luas Lahan Sawah Menurut Jenis Pengairan Tahun 2010
Wet Land Area by Type of cultivation, 2010 65

BAB VI : Ekonomi
CHAPTER VI : Economic

6.1. Jumlah Unit Usaha menurut Jenisnya Tahun 2010
Number of Establishments by Kind, 2010 69

6.2. Jumlah Desa Yang Telah Terjangkau Listrik dan Pelanggan
Number of Served Village and Customers 73

6.3. Jumlah Pasar Menurut Jenisnya di Kecamatan Jarai
Number of Market by Types In Jarai Subdistrict..... 75

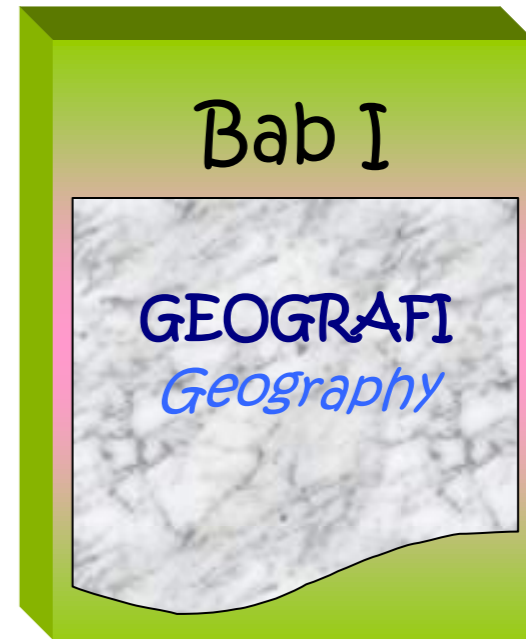
BAB VII : Perhubungan Dan Komunikasi
CHAPTER VIII : Transportation and Communication

7.1. Jenis Permukaan Jalan Terluas di Kecamatan Jarai Tahun 2010
Length of Road by Surface Layer in Jarai SubSubdistrict, 2010..... 55

7.2. Banyaknya Sarana dan Prasarana Pos dan telekomunikasi
di Kecamatan Jarai
Number of Pos and Telecommunication in Jarai Subdistrict..... 56

7.3. Keberadaan Signal Telpon Genggam menurut Provider
di Kecamatan Jarai
*Signal Hand Phone Condition by Provider in Jarai Subdistrict,
2010* 57

<http://www.lahatkab.bps.go.id>



I. KEADAAN GEOGRAFI & IKLIM

Geography & Climate

Kecamatan Jarai dengan wilayah seluas 137,22 kilometer persegi dengan batasan wilayah sebagai berikut:

- Sebelah utara : dengan Kecamatan Kikim Selatan
- Sebelah Selatan : dengan Kecamatan Tanjung Sakti Pumi dan Kota Pagar Alam
- Sebelah Timur : dengan Kecamatan Pajar Bulan
- Sebelah Barat : dengan Kecamatan Muara Payang

Secara Administratif, Kecamatan Jarai dibagi dalam 21 wilayah desa yang mencakup 59 dusun dengan rata-rata jumlah penduduk per dusun sebesar 325,95 orang. Jumlah penduduk Kecamatan Jarai yang Tahun 2010 berjumlah 19.231 orang dengan kepadatan penduduk sebesar 140,15 penduduk per kilometer persegi. Adapun terbesar jumlah penduduknya adalah Desa Mangun Sari dengan jumlah penduduk sebesar 1.666 jiwa, sementara itu desa yang paling sedikit jumlah penduduknya adalah Desa Kedaton dengan jumlah penduduk sebesar 302 jiwa.

Sementara itu desa paling padat adalah Desa Jarai dengan kepadatan penduduk 315,6 penduduk per kilometer persegi sedangkan desa yang memiliki kepadatan paling rendah adalah Desa Kedaton dengan kepadatan 48,7 penduduk per kilometer persegi.

Desa terjauh dari ibukota kecamatan adalah Desa Sadan dengan jarak yang harus ditempuh melalui darat yaitu kurang lebih sejauh 5,00 km.

Tabel 1.1 Jumlah Penduduk, Luas Daerah, dan Kepadatan Penduduk per Km² Kecamatan Jarai menurut Desa
Number of Population, Area, and Population Density For Each Km² of Jarai Subdistrict by Villages Tahun / Year 2010

Desa Villages	Luas (Km ²) Area (Km Sq)	Jumlah Penduduk/ Total Population (Keadaan Bulan Mei 2010)	Kepadatan Penduduk for Km ² /Population Density For Each Km ²
(1)	(2)	(3)	(4)
01. Mangun Sari	10,8	1.666	154,3
02. Pagar Dewa	6,6	758	114,9
03. Serambi	6,2	970	156,4
04. Sukananti	5,2	742	142,7
05. Tanjung Menang	4,1	1.070	260,9
06. Lubuk Saung	5	738	147,6
07. Gunung Kaya	4	509	127,2
08. Gunung Megang	3	408	136
09. Karang Tanding	5	579	115,8
10. Jarai	5	1.578	315,6
11. Muara Tawi	5,8	427	73,6

Sumber : Badan Pusat Statistik Kabupaten Lahat
Source : BPS of Lahat Regency

Lanjutan Tabel 1.1
Continued Table

	Desa <i>Villages</i>	Luas (Km²) <i>Area (Km²)</i>	Jumlah Penduduk/ <i>Total Population</i> <i>(*)</i>	Kepadatan Penduduk per Km²/ <i>Population</i> <i>Density For</i> <i>Each Km²</i>
	(1)	(2)	(3)	(4)
12.	Jemaring	5,5	995	180,9
13.	Aromantai	6,5	586	90,1
14.	Pamah Salak	9	785	87,2
15.	Pelajaran	8	564	70,5
16.	Nantigiri	10,2	1.277	125,2
17.	Kedaton	6,2	302	48,7
18.	Bandar Aji	7,82	1.178	150,6
19.	Tertap	5,62	1.052	187,2
20.	Penantian	9,82	1.646	167,6
21.	Sadan	7,86	1.401	178,2
Jumlah /Total 2010		137,22	19.231	140,15

* : Jumlah penduduk pada keadaan bulan Mei tahun 2010

* : *Total Population at Mei 2010*

Sumber : Badan Pusat Statistik Kabupaten Lahat

Source : *BPS of Lahat Regency*

Tabel 1.2 Jumlah Penduduk, Dusun, dan Rata-rata Penduduk per Dusun Kecamatan Jarai menurut Desa
Number of Population, Dusun, and Everage Population For Each Hamlet of Jarai Subdistrict by Villages Tahun / Year 2010

	Desa Villages	Jumlah Penduduk/ Total Population	Jumlah Ruta/ Total Ruta	Jumlah Dusun/ Total Hamlet	Rata-rata Penduduk per Dusun/ Everage Pop For Each Hamlet
	(1)	(2)	(3)	(4)	(5)
01.	Mangun Sari	1.666	407	3	555,33
02.	Pagar Dewa	758	183	3	252,67
03.	Serambi	970	251	3	323,33
04.	Sukananti	742	175	2	371
05.	Tanjung Menang	1.070	261	3	356,67
06.	Lubuk Saung	738	190	2	369
07.	Gunung Kaya	509	133	3	169,67
08.	Gunung Megang	408	101	2	204
09.	Karang Tanding	579	144	3	193
10.	Jarai	1.578	422	3	526
11.	Muara Tawi	427	110	2	213,5

Sumber : Badan Pusat Statistik Kabupaten Lahat
 Source : BPS of Lahat Regency

Lanjutan Tabel 1.2
Continued Table

	Kecamatan <i>Villages</i>	Jumlah Penduduk/ Total Population	Jumlah Ruta/ Total Ruta	Jumlah Dusun/ Total Hamlet	Rata-rata Penduduk per Dusun/ Everage Pop for Each Hamlet
	(1)	(2)	(3)	(4)	(5)
12.	Jemaring	995	155	2	497,5
13.	Aromantai	586	247	2	293
14.	Pamah Salak	785	196	3	261,67
15.	Pelajaran	564	152	2	282
16.	Nantigiri	1277	322	3	425,67
17.	Kedaton	302	74	3	100,67
18.	Bandar Aji	1178	295	3	392,67
19.	Tertap	1052	273	3	350,67
20.	Penantian	1646	422	5	329,2
21.	Sadan	1401	353	4	350,25
Jumlah /Total 2010		19.231	4.866	59	325,95

Sumber : Badan Pusat Statistik Kabupaten Lahat
Source : BPS of Lahat Regency

Tabel 1.4 **Topografi, Tinggi Desa Dari Permukaan Laut, dan Jarak**
Desa Ke Ibu Kota Kecamatan
Topografi, The Altitude, and The Distance between
Villages to Subdistrict Capital
Tahun / Year 2010

Kecamatan <i>Villages</i>	Topografi	Ketinggian dari Permukaan Laut (m)	Jarak ke Ibu Kota Kecamatan (Km)
(1)	(2)	(3)	(4)
01. Mangun Sari	Hambaran	972	3,00
02. Pagar Dewa	Hambaran	836	2,50
03. Serambi	Hambaran	812	1,50
04. Sukananti	Hambaran	803	0,30
05. Tanjung Menang	Hambaran	802	0,30
06. Lubuk Saung	Hambaran	796	0,10
07. Gunung Kaya	Hambaran	796	2,00
08. Gunung Megang	Hambaran	773	3,00
09. Karang Tanding	Hambaran	800	0,20
10. Jarai	Hambaran	789	0,30
11. Muara Tawi	Hambaran	781	1,20

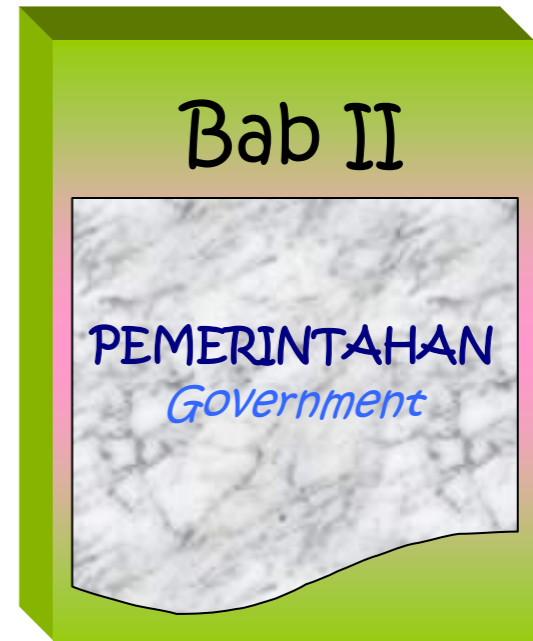
Sumber : Badan Pusat Statistik Kabupaten Lahat
Source : BPS of Lahat Regency

Lanjutan Tabel 1.4
Continued Table

Kecamatan <i>Villages</i>	Topografi	Ketinggian dari Permukaan Laut (m)	Jarak ke Ibu Kota Kecamatan (Km)
(1)	(2)	(3)	(4)
12. Jemaring	Hambaran	760	2,00
13. Aromantai	Hambaran	781	1,00
14. Pamah Salak	Hambaran	741	2,80
15. Pelajaran	Hambaran	740	4,00
16. Nantigiri	Hambaran	743	3,00
17. Kedaton	Hambaran	762	2,50
18. Bandar Aji	Hambaran	700	3,00
19. Tertap	Hambaran	766	2,00
20. Penantian	Hambaran	700	3,50
21. Sadan	Hambaran	700	5,00

Sumber : Badan Pusat Statistik Kabupaten Lahat
Source : BPS of Lahat Regency

<http://www.lahatkab.bps.go.id>



II. PEMERINTAHAN *Government*

Secara administratif Kecamatan Jarai pada tahun 2010 terdiri dari 21 desa semuanya berstatus definitif dengan satuan lingkungan setempat terkecil yaitu dusun dengan jumlah sebanyak 59 dusun. Adapun Desa yang mempunyai jumlah dusun paling banyak adalah desa Penantian yaitu sebanyak 5 (lima) dusun, secara rinci dapat dilihat pada tabel 2.3.

Dari 21 Desa yang ada, sebagian besar desa telah mempunyai kelengkapan aparat pemerintahan desa seperti Kepala Desa, Sekretaris Desa, LPMD dan BPD. Secara rinci mengenai kelengkapan aparat desa disajikan pada tabel 2.1.

Tabel 2.1 Kelengkapan Aparat Pemerintahan Desa
Table Equipment of functionary of Villages Governance
Tahun / Year 2010

	Desa <i>Villages</i>	Kepala Desa	Sekretaris Desa	Ketua BPD	Ketua LPMD
	(1)	(2)	(3)	(4)	(5)
01.	Mangun Sari	1	1	1	1
02.	Pagar Dewa	1	1	1	1
03.	Serambi	1	1	1	1
04.	Sukananti	1	1	1	1
05.	Tanjung Menang	1	1	1	1
06.	Lubuk Saung	1	1	1	1
07.	Gunung Kaya	1	1	1	1
08.	Gunung Megang	1	1	1	1
09.	Karang Tanding	1	1	1	1
10.	Jarai	1	1	1	1
11.	Muara Tawi	1	1	1	1

Sumber : Badan Pusat Statistik Kabupaten Lahat

Source : BPS of Lahat Regency

Lanjutan Tabel 2.1
Continued Table

	Desa <i>Villages</i>	Kepala Desa	Sekretaris Desa	Ketua BPD	Ketua LPMD
	(1)	(2)	(3)	(4)	(5)
12.	Jemaring	1	1	1	1
13.	Aromantai	1	1	1	1
14.	Pamah Salak	1	1	1	1
15.	Pelajaran	1	1	1	1
16.	Nantigiri	1	1	1	1
17.	Kedaton	1	1	1	1
18.	Bandar Aji	1	1	1	1
19.	Tertap	1	1	1	1
20.	Penantian	1	1	1	1
21.	Sadan	1	1	1	1

Sumber : Badan Pusat Statistik Kabupaten Lahat

Source : BPS of Lahat Regency

Tabel 2.2 Status dan Klasifikasi Desa/Kelurahan Dalam Kecamatan Jarai
Table 2.2 Status and Classification of Villages/Wards in Jarai Subdistrict Tahun / Year 2010

Desa Villages	Status Status	Klasifikasi Classification
(1)	(2)	(3)
01. Mangun Sari	Desa	Definitif
02. Pagar Dewa	Desa	Definitif
03. Serambi	Desa	Definitif
04. Sukananti	Desa	Definitif
05. Tanjung Menang	Desa	Definitif
06. Lubuk Saung	Desa	Definitif
07. Gunung Kaya	Desa	Definitif
08. Gunung Megang	Desa	Definitif
09. Karang Tanding	Desa	Definitif
10. Jarai	Desa	Definitif
11. Muara Tawi	Desa	Definitif

Sumber : Badan Pusat Statistik Kabupaten Lahat
Source : BPS of Lahat Regency

Lanjutan Tabel 2.2
Continued Table

	Desa <i>Villages</i>	Status <i>Status</i>	Klasifikasi <i>Classification</i>
	(1)	(2)	(3)
12.	Jemaring	Desa	Definitif
13.	Aromantai	Desa	Definitif
14.	Pamah Salak	Desa	Definitif
15.	Pelajaran	Desa	Definitif
16.	Nantigiri	Desa	Definitif
17.	Kedaton	Desa	Definitif
18.	Bandar Aji	Desa	Definitif
19.	Tertap	Desa	Definitif
20.	Penantian	Desa	Definitif
21.	Sadan	Desa	Definitif

Sumber : Badan Pusat Statistik Kabupaten Lahat
Source : BPS of Lahat Regency

Tabel 2.3
Table

**Banyaknya Satuan Lingkungan Setempat
di Kecamatan Jarai**
Number Set of Local Environment in Jarai Subdistrict
Tahun / Year 2010

	Desa <i>Villages</i>	RW	RT	Dusun	Jumlah/ Total
	(1)	(2)	(3)	(4)	(5)
01.	Mangun Sari	-	-	3	3
02.	Pagar Dewa	-	-	3	3
03.	Serambi	-	-	3	3
04.	Sukananti	-	-	2	2
05.	Tanjung Menang	-	-	3	3
06.	Lubuk Saung	-	-	2	2
07.	Gunung Kaya	-	-	3	3
08.	Gunung Megang	-	-	2	2
09.	Karang Tanding	-	-	3	3
10.	Jarai	-	-	3	3
11.	Muara Tawi	-	-	2	2


Sumber : Badan Pusat Statistik Kabupaten Lahat
Source : BPS of Lahat Regency

Lanjutan Tabel 2.3
Continued Table

	Desa <i>Villages</i>	RW	RT	Dusun	Jumlah/ <i>Total</i>
	(1)	(2)	(3)	(4)	(5)
12.	Jemaring	-	-	2	2
13.	Aromantai	-	-	2	2
14.	Pamah Salak	-	-	3	3
15.	Pelajaran	-	-	2	2
16.	Nantigiri	-	-	3	3
17.	Kedaton	-	-	3	3
18.	Bandar Aji	-	-	3	3
19.	Tertap	-	-	3	3
20.	Penantian	-	-	5	5
21.	Sadan	-	-	4	4
Jumlah /Total 2010		-	-	59	59

Sumber : Badan Pusat Statistik Kabupaten Lahat
Source : BPS of Lahat Regency

<http://www.lahatkab.bps.go.id>



III. PENDUDUK *Population*

Jumlah penduduk di Kecamatan Jarai pada tahun 2010 berjumlah 19.231 terdiri dari 9.909 orang laki-laki dan 9.322 orang perempuan.

Rasio jenis kelamin Kecamatan Jarai pada tahun 2010 sebesar 106,29 yang artinya daerah ini mempunyai jumlah penduduk laki-laki lebih besar dari pada penduduk perempuan. Data per Desa dapat dilihat pada tabel 3.1.

Disamping itu jumlah rumah tangga yang ada di Kecamatan Jarai berjumlah 4.861 rumah tangga, dengan anggota rumah tangga rata-rata sebesar 3,96 orang . Artinya tiap-tiap rumah tangga akan dihuni sekitar empat orang.

Sementara itu jumlah kematian di Kecamatan Jarai pada tahun 2010 adalah sebanyak 195 orang dengan rincian 5 orang ibu hamil dan 9 orang balita.

Tabel 3.1 Luas Wilayah, Jumlah Penduduk, Kepadatan dan Rasio Seks
Table 3.1 Area, Number of Population, Population Density and Sex Ratio
Tahun / Year 2010

	Desa <i>Villages</i>	Luas <i>Area</i> (Km ²)	Jumlah Penduduk <i>Number of Population</i>			Kepa- datan per Km ²	Sex Rasio
			L	P	L+P		
	(1)	(2)	(3)	(4)	(5)	(6)	(7)
01.	Mangun Sari	10,8	888	778	1.666	154,3	114,14
02.	Pagar Dewa	6,6	392	366	758	114,9	107,10
03.	Serambi	6,2	515	455	970	156,4	113,19
04.	Sukananti	5,2	372	370	742	142,7	100,54
05.	Tanjung Menang	4,1	570	500	1.070	260,9	114
06.	Lubuk Saung	5	377	361	738	147,6	104,43
07.	Gunung Kaya	4	258	251	509	127,2	102,79
08.	Gunung Megang	3	199	209	408	136	95,21
09.	Karang Tanding	5	298	281	579	115,8	106,05
10.	Jarai	5	792	786	1.578	315,6	100,76
11.	Muara Tawi	5,8	218	209	427	73,6	104,30

Sumber : Badan Pusat Statistik Kabupaten Lahat
Source : BPS of Lahat Regency

Lanjutan Tabel 3.1
Continued Table

	Desa <i>Villages</i>	Luas <i>Area</i> (Km ²)	Jumlah Penduduk <i>Number of Population</i>			Kepa- datan Per Km ²	Sex Rasio
			L	P	L+P		
	(1)	(2)	(3)	(4)	(5)	(6)	(7)
12.	Jemaring	5,5	497	498	995	180,9	99,8
13.	Aromantai	6,5	305	281	586	90,1	108,54
14.	Pamah Salak	9	394	391	785	87,2	100,77
15.	Pelajaran	8	285	279	564	70,5	102,15
16.	Nantigiri	10,2	658	619	1.277	125,2	106,3
17.	Kedaton	6,2	150	152	302	48,7	98,68
18.	Bandar Aji	7,82	612	566	1.178	150,6	108,13
19.	Tertap	5,62	523	529	1.052	187,2	98,86
20.	Penantian	9,82	869	777	1.646	167,6	111,84
21.	Sadan	7,86	737	664	1.401	178,2	110,99
Jumlah/Total		137,22	9.909	9.322	19.231	140,15	106,29

Sumber : Badan Pusat Statistik Kabupaten Lahat
Source : BPS of Lahat Regency

Jumlah Penduduk, Desa/Kelurahan, Rumah Tangga serta Rata-rata Penduduk per Desa/Kelurahan dan per Rumah Tangga
Number of Population, Village, Household and Density of Population by Each Village and Household
Tahun / Year 2010

	Desa <i>Villages</i>	Jumlah			Rata-rata Penduduk	
		Penduduk	Dusun	Ruta	Per Dusun	Per Ruta
	(1)	(2)	(3)	(4)	(5)	(6)
01.	Mangun Sari	1.666	3	406	555,33	4,10
02.	Pagar Dewa	758	3	183	252,67	4,14
03.	Serambi	970	3	251	323,33	3,86
04.	Sukananti	742	2	175	371	4,24
05.	Tanjung Menang	1.070	3	260	356,67	4,11
06.	Lubuk Saung	738	2	190	369	3,88
07.	Gunung Kaya	509	3	131	169,67	3,88
08.	Gunung Megang	408	2	101	204	4,04
09.	Karang Tanding	579	3	144	193	4,02
10.	Jarai	1.578	3	422	526	3,74
11.	Muara Tawi	427	2	110	213,5	3,88

Sumber : Badan Pusat Statistik Kabupaten Lahat
Source : BPS of Lahat Regency

Lanjutan Tabel 3.2
Continued Table

Desa <i>Villages</i>	Jumlah			Rata-rata Penduduk	
	Penduduk	Dusun	Ruta	Per Dusun	Per Ruta
(1)	(2)	(3)	(4)	(5)	(6)
12. Jemaring	995	2	246	497,5	4,04
13. Aromantai	586	2	155	293	3,78
14. Pamah Salak	785	3	196	261,67	4
15. Pelajaran	564	2	152	282	3,71
16 Nantigiri	1.277	3	322	425,67	4
17 Kedaton	302	3	74	100,67	4
18 Bandar Aji	1.178	3	295	392,67	4
19. Tertap	1.052	3	273	350,67	3,85
20. Penantian	1.646	5	422	329,2	3,9
21. Sadan	1.401	4	353	350,25	3,97
Jumlah/Total	2010	19.231	59	4.861	3,96

Sumber : Badan Pusat Statistik Kabupaten Lahat
Source : BPS of Lahat Regency

Tabel 3.3 Jumlah Kematian Dirinci Per Desa di Kecamatan Muara Jarai
Table 3.3 Number of Death By Villages in Muara Payang Subdistrict
Tahun / Year 2010

Desa Villages	Kematian/ Death		
	Semua Umur	Bumil	Balita
(1)	(3)	(4)	(5)
01. Mangun Sari	17	-	3
02. Pagar Dewa	10	-	1
03. Serambi	5	-	-
04. Sukananti	12	-	2
05. Tanjung Menang	5	-	1
06. Lubuk Saung	10	-	-
07. Gunung Kaya	2	-	1
08. Gunung Megang	7	-	-
09. Karang Tanding	5	-	-
10. Jarai	10	-	-
11. Muara Tawi	-	-	-

Sumber : Masing-masing Desa
 Source : Each of Villages

Lanjutan Tabel 3.3
Continued Table

Desa Villages	Kematian/ Death		
	Semua Umur	Bumil	Balita
(1)	(3)	(4)	(5)
12. Jemaring	3	-	-
13. Aromantai	4	-	-
14. Pamah Salak	13	-	-
15. Pelajaran	5	-	-
16. Nantigiri	22	-	-
17. Kedaton	3	2	-
18. Bandar Aji	13	3	-
19. Tertap	5	-	-
20. Penantian	29	-	-
21. Sadan	15	-	1
Jumlah/Total 2010	195	5	9

Sumber : Masing-masing Desa
Source : Each of Villages

<http://www.lahatkab.bps.go.id>



IV. S O S I A L *Social*

Mengingat bahwa penduduk Kecamatan Jarai masih tergolong penduduk muda, berarti mereka umumnya berada pada usia sekolah. Dalam rangka mencerdaskan kehidupan bangsa sebagaimana termaktub dalam Pembukaan Undang-Undang Dasar 1945 maka dibutuhkan sarana dan prasarana pendidikan yang memadai, terlebih-lebih dalam rangka mensukseskan program wajib belajar pendidikan dasar 9 tahun.

Sampai dengan tahun 2010 jumlah sekolah seluruh tingkatan di Kecamatan Jarai sebanyak 24 buah, dimana pada tingkat pendidikan Taman Kanak-Kanak (TK) sudah tersedia 3 buah di Kecamatan Jarai.

Sedangkan di tingkat SD sederajat di Kecamatan Jarai berjumlah 16 buah, 13 diantaranya berstatus negeri yang tersebar di beberapa desa dan 3 diantaranya berstatus swasta, secara rinci mengenai banyaknya sekolah dasar disajikan pada tabel 4.2.

Untuk tingkat pendidikan SLTP sederajat, jumlah sarana yang tersedia 1 buah sekolah dengan status negeri yang terletak di Desa Jarai dan 1 buah sekolah berstatus swasta yang juga terletak di Desa Jarai. Sementara itu pada tingkat pendidikan SMU tersedia 2 buah sekolah dengan status negeri yang terletak di Desa Gunung Kaya dan Desa Karang Tanding dan 1 buah sekolah berstatus swasta yang terletak di desa Jarai.

Kesehatan / Healthy

Pembangunan bidang kesehatan tidak terlepas dari jumlah sarana dan prasarana kesehatan yang tersedia. Pada tahun 2010 jumlah fasilitas kesehatan yang ada di Kecamatan Jarai terdiri dari: 1 buah Puskesmas, 2

buah Puskesmas Pembantu, 21 buah Posyandu, 1 buah Praktek Dokter dan 6 Praktek Bidan.

Untuk melakukan pelayanan kesehatan di sarana kesehatan tersebut, tersedia tenaga kesehatan yang terdiri dari 19 orang bidan, 13 orang tenaga kesehatan serta 45 orang dukun bayi. Dengan sarana kesehatan yang ada diharapkan dapat memberikan pelayanan terbaik kepada masyarakat dalam berobat.

Keluarga Berencana / Family Planning

Untuk mendukung keberhasilan program Keluarga Berencana (KB) dalam rangka mengatur kelahiran maka setiap Desa telah dibentuk Posyandu paling sedikit terdapat 1 (satu) buah.

Berdasarkan tabel 4.7 dari sebanyak 4.515 pasangan usia subur sebanyak 3.712 menjadi peserta KB atau sebesar 82,21 persen.

Sosial Lainnya / Social Others

Hampir seluruh penduduk Kecamatan Jarai menganut agama Islam dengan jumlah masjid/musola sebanyak 38 buah. Sedangkan banyaknya orang cacat di Kecamatan Jarai disajikan pada tabel 4.9, banyaknya kejadian bencana alam selama tahun 2010 dapat dilihat pada tabel 4.10.

Table 4.1. **Banyaknya Sekolah menurut Tingkatan**
Table *Number of Schools by rank*
Tahun / Years 2010

Desa	TK	SD/MI	SMP/MTs	SMA/MA
<i>Villages</i>				
(1)	(2)	(3)	(4)	(5)
01. Mangun Sari	-	2	-	-
02. Pagar Dewa	-	1	-	-
03. Serambi	-	-	-	-
04. Sukananti	-	-	-	-
05. Tanjung Menang	-	-	-	-
06. Lubuk Saung	-	-	-	-
07. Gunung Kaya	-	1	-	1
08. Gunung Megang	-	-	-	-
09. Karang Tanding	-	-	-	1
10. Jarai	2	5	2	1
11. Muara Tawi	-	-	-	-

Sumber : Masing-Masing Sekolah

Source : Each of Schools

Lanjutan Tabel 4.1
Continued Table

Desa <i>Villages</i>	TK	SD/MI	SMP/MTs	SMA/MA
(1)	(2)	(3)	(4)	(5)
12. Jemaring	-	-	-	-
13. Aromantai	-	-	-	-
14. Pamah Salak	-	1	-	-
15. Pelajaran	-	-	-	-
16. Nantigiri	1	1	-	-
17. Kedaton	-	-	-	-
18. Bandar Aji	-	-	-	-
19. Tertap	-	2	-	-
20. Penantian	-	2	-	-
21. Sadan	-	1	-	-
Jumlah / Total 2010	3	16	2	3

Sumber : Masing-Masing Sekolah
Source : Each of Schools

Table 4.2 Banyaknya Sekolah Dasar (SD/MI) Menurut Statusnya
Number of Primary Schools by Status
Tahun / Years 2010

	Desa <i>Villages</i>	Negeri <i>State</i>	Swasta/ <i>Private</i>	Jumlah <i>Total</i>
	(1)	(2)	(3)	(4)
01.	Mangun Sari	1	1	2
02.	Pagar Dewa	1	-	1
03.	Serambi	-	-	-
04.	Sukananti	-	-	-
05.	Tanjung Menang	-	-	-
06.	Lubuk Saung	-	-	-
07.	Gunung Kaya	1	-	1
08.	Gunung Megang	-	-	-
09.	Karang Tanding	-	-	-
10.	Jarai	4	1	5
11.	Muara Tawi	-	-	-

Sumber : Masing-Masing Sekolah

Source : Each of Schools

Lanjutan Tabel 4.2

Continued Table

Desa Villages	Negeri State	Swasta/ Private	Jumlah Total
(1)	(2)	(3)	(4)
12. Jemaring	-	-	-
13. Aromantai	-	-	-
14. Pamah Salak	1	-	1
15. Pelajaran	-	-	-
16. Nantigiri	-	1	1
17. Kedaton	-	-	-
18. Bandar Aji	-	-	-
19. Tertap	2	-	2
20. Penantian	2	-	2
21. Sadan	1	-	1
Jumlah / Total 2010	13	3	16

Sumber : Masing-Masing Sekolah

Source : Each of Schools

Table 4.3 **Banyaknya Sekolah Lanjutan Tingkat Pertama (SLTP/MTs) menurut Status**
Number of Schools at Junior High Schools by Status
Tahun / Years 2010

Desa <i>Villages</i>	Negeri <i>State</i>	Swasta/ Private	Jumlah <i>Total</i>
(1)	(2)	(3)	(4)
01. Mangun Sari	-	-	-
02. Pagar Dewa	-	-	-
03. Serambi	-	-	-
04. Sukananti	-	-	-
05. Tanjung Menang	-	-	-
06. Lubuk Saung	-	-	-
07. Gunung Kaya	-	-	-
08. Gunung Megang	-	-	-
09. Karang Tanding	-	-	-
10. Jarai	1	1	2
11. Muara Tawi	-	-	-

Sumber : Masing-masing Sekolah

Source : Each of Schools

Lanjutan Tabel 4.3
Continued Table

Desa <i>Villages</i>	Negeri <i>State</i>	Swasta/ <i>Private</i>	Jumlah <i>Total</i>
(1)	(2)	(3)	(4)
12. Jemaring	-	-	-
13. Aromantai	-	-	-
14. Pamah Salak	-	-	-
15. Pelajaran	-	-	-
16. Nantigiri	-	-	-
17. Kedaton	-	-	-
18. Bandar Aji	-	-	-
19. Tertap	-	-	-
20. Penantian	-	-	-
21. Sadan	-	-	-
Jumlah / Total 2010	1	1	2

Sumber : Masing-masing Sekolah
Source : Each of Schools

Table 4.4 **Banyaknya Sekolah Lanjutan Tingkat Atas (SLTA/MA) menurut Status**
Number of Students at Senior High Schools by Status
Tahun / Years 2010

Desa <i>Villages</i>	Negeri <i>State</i>	Swasta/ Private	Jumlah <i>Total</i>
(1)	(2)	(3)	(4)
01. Mangun Sari	-	-	-
02. Pagar Dewa	-	-	-
03. Serambi	-	-	-
04. Sukananti	-	-	-
05. Tanjung Menang	-	-	-
06. Lubuk Saung	-	-	-
07. Gunung Kaya	1	-	1
08. Gunung Megang	-	-	-
09. Karang Tanding	1	-	1
10. Jarai	-	1	1
11. Muara Tawi	-	-	-

Sumber : Masing-masing Sekolah
 Source : Each of Schools

Lanjutan Tabel 4.4
Continued Table

Desa <i>Villages</i>	Negeri <i>State</i>	Swasta/ Private	Jumlah <i>Total</i>
(1)	(2)	(3)	(4)
12. Jemaring	-	-	-
13. Aromantai	-	-	-
14. Pamah Salak	-	-	-
15. Pelajaran	-	-	-
16. Nantigiri	-	-	-
17. Kedaton	-	-	-
18. Bandar Aji	-	-	-
19. Tertap	-	-	-
20. Penantian	-	-	-
21. Sadan	-	-	-
Jumlah / Total 2010	2	1	3

Sumber : Masing-masing Sekolah
Source : Each of Schools

Table 4.5 **Banyaknya Tenaga Kesehatan Yang Tinggal di Desa**
Number of Public Health Personal in Villages
Tahun / Years 2010

Desa <i>Villages</i>	Dokter/ <i>Doctor</i>	Bidan/ <i>Midwife</i>	Nakes/ <i>Medical</i> <i>Personal</i>	Dukun Bayi	Jumlah <i>Total</i>
(1)	(2)	(3)	(4)	(5)	(6)
01. Mangun Sari	-	1	-	-	1
02. Pagar Dewa	-	1	1	2	4
03. Serambi	-	-	-	4	4
04. Sukananti	-	2	-	3	5
05. Tanjung Menang	-	1	-	4	5
06. Lubuk Saung	-	-	2	2	4
07. Gunung Kaya	-	-	2	2	4
08. Gunung Megang	-	-	-	2	2
09. Karang Tanding	-	-	4	2	6
10. Jarai	1	4	1	2	8
11. Muara Tawi	-	-	1	2	3

Sumber : Masing-Masing Desa
Source : Each of Villages

Lanjutan Tabel 4.5
Continued Table

	Desa <i>Villages</i>	Dokter/ <i>Doctor</i>	Bidan/ <i>Midwife</i>	Nakes/ <i>Medical</i> <i>Personal</i>	Dukun Bayi	Jumlah <i>Total</i>
	(1)	(2)	(3)	(4)	(5)	(6)
12.	Jemaring	-	1	-	-	1
13.	Aromantai	-	1	-	1	2
14.	Pamah Salak	-	-	-	-	-
15.	Pelajaran	-	-	-	2	2
16.	Nantigiri	-	1	-	3	4
17.	Kedaton	-	-	-	2	2
18.	Bandar Aji	-	2	-	3	5
19.	Tertap	-	2	2	3	7
20.	Penantian	-	-	-	4	4
21.	Sadan	-	3	-	2	5
Jumlah / Total 2010		1	19	13	45	78

Sumber : Masing-Masing Desa

Source : Each of Villages

Table 4.6 Keberadaan Fasilitas Kesehatan menurut Desa
Number of Health Facilities by Villages
Tahun / Years 2010

	Desa <i>Villages</i>	Puskesmas	Pustu	Apotik	Praktek Bidan
	(1)	(2)	(3)	(4)	(5)
01.	Mangun Sari	-	√	-	-
02.	Pagar Dewa	-	-	-	-
03.	Serambi	-	-	-	-
04.	Sukananti	-	-	-	-
05.	Tanjung Menang	-	-	-	√
06.	Lubuk Saung	-	-	-	-
07.	Gunung Kaya	-	-	-	-
08.	Gunung Megang	-	-	-	-
09.	Karang Tanding	-	-	-	-
10.	Jarai	√	-	-	√
11.	Muara Tawi	-	-	-	-

Sumber : Masing-Masing Desa

Source : Each of Villages

Lanjutan Tabel 4.6
Continued Table

	Desa <i>Villages</i>	Puskesmas	Pustu	Apotik	Praktek Bidan
	(1)	(2)	(3)	(4)	(5)
12.	Jemaring	-	-	-	√
13.	Aromantai	-	-	-	-
14.	Pamah Salak	-	-	-	-
15.	Pelajaran	-	-	-	-
16.	Nantigiri	-	√	-	√
17.	Kedaton	-	-	-	-
18.	Bandar Aji	-	-	-	√
19.	Tertap	-	-	-	-
20.	Penantian	-	-	-	-
21.	Sadan	-	-	-	√

Sumber : Masing-Masing Desa
Source : Each of Villages

Lanjutan Table 4.6
Continued Table

	Desa <i>Villages</i>	Praktek Dokter	Poskes des	Polin- des	Posyan- du	Toko Obat/ jamu
	(1)	(6)	(7)	(8)	(9)	(10)
01.	Mangun Sari	-	-	-	√	-
02.	Pagar Dewa	-	√	√	√	-
03.	Serambi	-	√	-	√	-
04.	Sukananti	-	-	-	√	-
05.	Tanjung Menang	-	√	-	√	-
06.	Lubuk Saung	-	-	-	√	-
07.	Gunung Kaya	-	-	-	√	-
08.	Gunung Megang	-	-	-	√	-
09.	Karang Tanding	-	-	-	√	-
10.	Jarai	√	-	-	√	√
11.	Muara Tawi	-	-	-	√	-

Sumber : Masing-Masing Desa
Source : Each of Villages

Lanjutan Tabel 4.6
Continued Table

	Desa Villages	Praktek Dokter	Poskes des	Polin- des	Posyan- du	Toko Obat/ jamu
	(1)	(6)	(7)	(8)	(9)	(10)
12.	Jemaring	-	√	-	√	-
13.	Aromantai	-	-	-	√	-
14.	Pamah Salak	-	√	-	√	-
15.	Pelajaran	-	-	-	√	-
16.	Nantigiri	-	√	-	√	-
17.	Kedaton	-	-	-	√	-
18.	Bandar Aji	-	√	-	√	-
19.	Tertap	-	√	-	√	-
20.	Penantian	-	√	-	√	-
21.	Sadan	-	√	-	√	-

Sumber : Masing-Masing Desa
Source : Each of Villages

Table 4.7 **Banyaknya PUS dan Peserta KB menurut Desa**
Number of PUS and Member of Current Users by Villages
Tahun / Years 2010

Desa <i>Villages</i>	PUS	Peserta KB
(1)	(2)	(3)
01. Mangun Sari	345	287
02. Pagar Dewa	191	171
03. Serambi	195	153
04. Sukananti	173	131
05. Tanjung Menang	230	186
06. Lubuk Saung	212	161
07. Gunung Kaya	127	91
08. Gunung Megang	150	101
09. Karang Tanding	179	137
10. Jarai	373	335
11. Muara Tawi	118	89

Sumber : Masing-Masing Desa
Source : Each of Villages

Lanjutan Tabel 4.7
Continued Table

Desa <i>Villages</i>	PUS	Peserta KB
(1)	(2)	(3)
12. Jemaring	176	131
13. Aromantai	190	169
14. Pamah Salak	193	170
15. Pelajaran	169	146
16. Nantigiri	269	238
17. Kedaton	80	60
18. Bandar Aji	207	176
19. Tertap	240	209
20. Penantian	290	244
21. Sadan	408	327
Jumlah / Total 2010	4.515	3.712

Sumber : Masing-Masing Desa
Source : Each of Villages

Tabel 4.8 Banyaknya Tempat Peribadatan menurut Agama
Table 4.8 Number of Religious Worship Facility by Religion
Tahun / Years 2010

Desa <i>Villages</i>	Masjid/ Mushola <i>Mosque</i>	Gereja <i>Church</i>	Pura <i>Temple</i>	Wihara <i>Monasteries</i>
(1)	(2)	(3)	(4)	(5)
01. Mangun Sari	4	-	-	-
02. Pagar Dewa	1	-	-	-
03. Serambi	3	-	-	-
04. Sukananti	1	-	-	-
05. Tanjung Menang	3	-	-	-
06. Lubuk Saung	1	-	-	-
07. Gunung Kaya	1	-	-	-
08. Gunung Megang	1	-	-	-
09. Karang Tanding	1	-	-	-
10. Jarai	3	-	-	-
11. Muara Tawi	1	-	-	-

Sumber : Masing-Masing Desa
Source : Each of Villages

Lanjutan Tabel 4.8
Continued Table

Desa <i>Villages</i>	Masjid/ Mushola <i>Mosque</i>	Gereja <i>Church</i>	Pura <i>Temple</i>	Wihara <i>Monasteries</i>
(1)	(2)	(3)	(4)	(5)
12. Jemaring	2	-	-	-
13. Aromantai	2	-	-	-
14. Pamah Salak	1	-	-	-
15. Pelajaran	1	-	-	-
16. Nantigiri	2	-	-	-
17. Kedaton	1	-	-	-
18. Bandar Aji	1	-	-	-
19. Tertap	2	-	-	-
20. Penantian	5	-	-	-
21. Sadan	1	-	-	-
Jumlah / Total 2010	38	-	-	-

Sumber : Masing-Masing Desa
Source : Each of Villages

Tabel 4.9 Banyaknya Penderita Cacat Menurut Jenisnya
Table 4.9 Number of Handicapped by Type
 Tahun / Years 2010

	Desa <i>Villages</i>	Tuna Netra <i>Blind</i>	Tuna Rungu/ Tuna Wicara <i>Deaf / Mute</i>	Cacat Tubuh <i>Physical Handicap</i>	Cacat Mental <i>Mental Handicap</i>	Ex Penyakit Kronis <i>Ex Chronically Sick</i>
	(1)	(2)	(3)	(4)	(5)	(6)
01.	Mangun Sari	7	2	5	1	-
02.	Pagar Dewa	3	6	-	3	1
03.	Serambi	1	3	3	5	1
04.	Sukananti	1	4	1	-	-
05.	Tanjung Menang	-	3	2	-	-
06.	Lubuk Saung	1	2	-	-	-
07.	Gunung Kaya	-	3	1	-	-
08.	Gunung Megang	1	-	-	1	-
09.	Karang Tanding	1	-	-	1	-
10.	Jarai	-	7	2	2	1
11.	Muara Tawi	-	3	4	2	-

Sumber : Masing-Masing Desa
 Source : Each of Villages

Lanjutan Tabel 4.9
Continued Table

Desa <i>Villages</i>	Tuna Netra <i>Blind</i>	Tuna Rungu/ Tuna Wicara <i>Deaf/</i> <i>Mute</i>	Cacat Tubuh <i>Physical</i> <i>Handicap</i>	Cacat Mental <i>Mental</i> <i>Handicap</i>	Ex Penyakit Kronis <i>Ex</i> <i>Chronically</i> <i>Sick</i>
(1)	(2)	(3)	(4)	(5)	(6)
12. Jemaring	1	1	-	1	1
13. Aromantai	1	14	4	2	-
14. Pamah Salak	1	2	1	-	-
15. Pelajaran	1	2	1	-	-
16. Nantigiri	2	12	-	-	-
17. Kedaton	2	1	1	-	-
18. Bandar Aji	-	2	-	2	-
19. Tertap	-	-	2	5	2
20. Penantian	1	13	2	15	-
21. Sadan	-	3	3	4	-
Jumlah / Total 2010	24	83	32	45	6

Sumber : Masing-Masing Desa
Source : Each of Villages

Tabel 4.10 Banyaknya Kejadian Bencana Alam menurut Jenis Bencana
Table 4.10 Number of natural Disaster by Kind of Disaster
 Tahun / Years 2010

Desa Villages	Ban- jir Flood	Keba- karan Fire	Angin Topan Hurri- cane	Tanah Longsor Land Slide	Gempa Bumi Earth Quake	Lain- nya Others
(1)	(2)	(3)	(4)	(5)	(6)	(7)
01. Mangun Sari	-	-	-	-	-	-
02. Pagar Dewa	-	-	-	-	-	-
03. Serambi	-	-	-	-	-	-
04. Sukananti	-	-	-	-	-	-
05. Tanjung Menang	-	-	-	-	-	-
06. Lubuk Saung	-	-	-	-	-	-
07. Gunung Kaya	-	-	-	-	-	-
08. Gunung Megang	-	-	-	-	-	-
09. Karang Tanding	-	-	-	-	-	-
10. Jarai	-	-	-	-	-	-
11. Muara Tawi	-	-	-	-	-	-

Sumber : Masing-Masing Desa
 Source : Each of Villages

Lanjutan Tabel 4.10
Continued Table

Desa Villages	Ban- jir Flood	Keba- karan Fire	Angin Topan Hurri- cane	Tanah Longsor Land Slide	Gempa Bumi Earth Quake	Lain- nya Others
(1)	(2)	(3)	(4)	(5)	(6)	(7)
12. Jemaring	-	-	-	-	-	-
13. Aromantai	-	-	-	-	-	-
14. Pamah Salak	-	-	-	-	-	-
15. Pelajaran	-	-	-	-	-	-
16. Nantigiri	-	-	-	-	-	-
17. Kedaton	-	-	-	-	-	-
18. Bandar Aji	-	-	-	-	-	-
19. Tertap	-	-	-	-	-	-
20. Penantian	-	-	-	-	-	-
21. Sadan	-	-	-	-	-	-
Jumlah / Total 2010	-	-	-	-	-	-

Sumber : Masing-Masing Desa
Source : Each of Villages

Tabel 4.11 Banyaknya Kejadian Kejahatan menurut Jenisnya
Number of natural Disaster by Kind of Disaster
Tahun / Years 2010

Desa <i>Villages</i>	Penganiaya -an <i>Oppression</i>	Pencuri- an <i>Robbery</i>	Perampo- -kan <i>Seize</i>	Perko- -saan <i>Rape</i>	Pembunuhan <i>Kill</i>	Lainnya <i>Others</i>
(1)	(2)	(3)	(4)	(5)	(6)	(7)
01. Mangun Sari	-	-	-	-	-	-
02. Pagar Dewa	-	-	-	-	-	-
03. Serambi	-	√	-	-	-	-
04. Sukananti	-	-	-	-	-	-
05. Tanjung Menang	-	-	-	-	-	-
06. Lubuk Saung	-	-	-	-	-	-
07. Gunung Kaya	-	√	-	-	-	-
08. Gunung Megang	-	√	-	-	-	-
09. Karang Tanding	-	-	-	-	-	-
10. Jarai	-	√	-	-	-	-
11. Muara Tawi	-	-	-	-	-	-

Sumber : Masing-Masing Desa
Source : Each of Villages

Lanjutan Tabel 4.11
Continued Table

Desa Villages	Pengania- yaan Oppression	Pencuri- an Robbery	Perampokan Seize	Perkosaan Rape	Pembunu- han Kill	Lain- nya Others
(1)	(2)	(3)	(4)	(5)	(6)	(7)
12. Jemaring	-	-	-	-	-	-
13. Aromantai	-	-	-	-	-	-
14. Pamah Salak	-	-	-	-	-	-
15. Pelajaran	-	-	-	-	-	-
16. Nantigiri	-	-	-	-	-	-
17. Kedaton	-	-	-	-	-	-
18. Bandar Aji	-	√	-	-	-	-
19. Tertap	-	-	-	-	-	-
20. Penantian	-	-	-	-	-	-
21. Sadan	-	-	-	-	-	-

Sumber : Masing-Masing Desa
Source : Each of Villages

Tabel 4.12 **Keberadaan Fasilitas Olah Raga menurut Desa**
Table *Sport Facilities by Villages*
Tahun / Years 2010

Desa <i>Villages</i>	Sepak bola	Volly	Tennis Meja	Bulu Tangkis
(1)	(2)	(3)	(4)	(5)
01. Mangun Sari	-	√	-	-
02. Pagar Dewa	-	√	-	-
03. Serambi	-	√	-	-
04. Sukananti	-	√	-	√
05. Tanjung Menang	-	√	-	√
06. Lubuk Saung	-	√	-	-
07. Gunung Kaya	-	√	-	√
08. Gunung Megang	-	-	-	-
09. Karang Tanding	-	-	-	-
10. Jarai	√	√	-	√
11. Muara Tawi	-	√	-	-

Sumber : Masing-Masing Desa
Source : Each of Villages

Lanjutan Tabel 4.12
Continued Table

Desa Villages	Sepak bola	Volly	Tennis Meja	Bulu Tangkis
(1)	(2)	(3)	(4)	(5)
12. Jemaring	-	-	-	-
13. Aromantai	-	-	-	-
14. Pamah Salak	-	-	-	-
15. Pelajaran	-	-	-	-
16. Nantigiri	√	√	-	√
17. Kedaton	-	√	-	√
18. Bandar Aji	-	√	-	√
19. Tertap	-	√	-	-
20. Penantian	-	√	-	√
21. Sadan	√	√	-	√

Sumber : Masing-Masing Desa
Source : Each of Villages

Tabel 4.13 Keberadaan Organisasi Kemasyarakatan menurut Jenisnya dan Desa
Table *Ormas by Kind of Villages*
Tahun / Years 2010

Desa <i>Villages</i>	Kelompok Pengajian	Kelompok Kebaktian	Persatuan Kematian	LSM
(1)	(2)	(3)	(4)	(5)
01. Mangun Sari	√	-	√	-
02. Pagar Dewa	√	-	√	-
03. Serambi	√	-	√	-
04. Sukananti	√	-	√	-
05. Tanjung Menang	√	-	√	-
06. Lubuk Saung	√	-	√	-
07. Gunung Kaya	√	-	√	-
08. Gunung Megang	√	-	√	-
09. Karang Tanding	√	-	√	√
10. Jarai	√	-	√	√
11. Muara Tawi	√	-	√	-

Sumber : Masing-Masing Desa
Source : Each of Villages

Lanjutan Tabel 4.13
Continued Table

Desa Villages	Kelompok Pengajian	Kelompok Kebaktian	Persatuan Kematian	LSM
(1)	(2)	(3)	(4)	(5)
12. Jemaring	√	-	√	-
13. Aromantai	√	-	√	-
14. Pamah Salak	√	-	√	-
15. Pelajaran	√	-	√	-
16. Nantigiri	√	-	√	-
17. Kedaton	√	-	√	-
18. Bandar Aji	√	-	√	-
19. Tertap	√	-	√	-
20. Penantian	√	-	√	-
21. Sadan	√	-	√	-

Sumber : Masing-Masing Desa
Source : Each of Villages

Tabel 4.14 **Keperluan Air Minum/Memasak Sebagian Besar Masyarakat menurut Sumbernya**
Drinking Water Needs/Cooking Majority Community by Its Sources
Tahun / Years 2010

Desa Villages	PAM	Sumur	Mata Air	Sungai
(1)	(2)	(3)	(4)	(5)
01. Mangun Sari	-	√	-	-
02. Pagar Dewa	-	√	-	-
03. Serambi	-	√	-	-
04. Sukananti	-	√	-	-
05. Tanjung Menang	-	√	-	-
06. Lubuk Saung	-	√	-	-
07. Gunung Kaya	-	√	-	-
08. Gunung Megang	-	√	-	-
09. Karang Tanding	-	√	-	-
10. Jarai	-	√	-	-
11. Muara Tawi	-	√	-	-

Sumber : Masing-Masing Desa
 Source : Each of Villages

Lanjutan Tabel 4.14
Continued Table

Desa <i>Villages</i>	PAM	Sumur	Mata Air	Sungai
(1)	(2)	(3)	(4)	(5)
12. Jemaring	-	√	-	-
13. Aromantai	-	√	-	-
14. Pamah Salak	-	√	-	-
15. Pelajaran	-	√	-	-
16. Nantigiri	-	√	-	-
17. Kedaton	-	√	-	-
18. Bandar Aji	-	√	-	-
19. Tertap	-	√	-	-
20. Penantian	-	√	-	-
21. Sadan	-	-	√	-

Sumber : Masing-Masing Desa
 Source : Each of Villages

Tabel 4.15 Tempat Buang Air Besar Sebagian Besar Rumah Tangga di Kecamatan Jarai
Table Defecate Place Most Household in Jarai Subdistrict Tahun / Years 2010

Desa Villages	Jamban Sendiri	Jamban Bersama	Jamban Umum	Bukan Jamban/ Sungai
(1)	(2)	(3)	(4)	(5)
01. Mangun Sari	-	-	-	√
02. Pagar Dewa	-	-	-	√
03. Serambi	-	-	-	√
04. Sukananti	-	-	-	√
05. Tanjung Menang	-	-	-	√
06. Lubuk Saung	-	-	-	√
07. Gunung Kaya	-	-	-	√
08. Gunung Megang	√	-	-	-
09. Karang Tanding	-	-	√	-
10. Jarai	-	-	-	√
11. Muara Tawi	√	-	-	-

Sumber : Masing-Masing Desa
 Source : Each of Villages

Lanjutan Tabel 4.15
Continued Table

Desa Villages	Jamban Sendiri	Jamban Bersama	Jamban Umum	Bukan Jamban/ Sungai
(1)	(2)	(3)	(4)	(5)
12. Jemaring	-	-	-	√
13. Aromantai	-	-	-	√
14. Pamah Salak	-	-	-	√
15. Pelajaran	-	-	-	√
16. Nantigiri	-	-	-	√
17. Kedaton	-	-	-	√
18. Bandar Aji	-	-	-	√
19. Tertap	-	-	-	√
20. Penantian	-	-	√	-
21. Sadan	√	-	-	√

Sumber : Masing-Masing Desa
Source : Each of Villages

<http://www.lahatkab.bps.go.id>



V. PERTANIAN *Agriculture*

Pembangunan di bidang perekonomian yang dilakukan pemerintah dalam tahapan pembangunan yang telah dilaksanakan, diarahkan pada sektor industri dengan didukung oleh sektor pertanian yang tangguh. Perkembangan di sektor pertanian menjadi lebih penting lagi disebabkan jumlah penduduk yang berusaha di bidang pertanian masih sangat besar.

Dalam tabel 5.1 dan tabel 5.2 mengenai luas wilayah menurut penggunaan lahan menunjukkan bahwa luas lahan sawah di Kecamatan Jarai sebesar 3.533 ha dimana 3.533 ha berpengairan non teknis. Adapun luas lahan sawah terluas berada di Desa Kedaton yaitu sebesar 500 ha.

Sementara itu luas lahan perkebunan di Kecamatan Jarai sebesar 9325,88 ha terluas berada di Desa Penantian yang mencapai 939 ha.

Tabel 5.1
Table

**Luas Desa Menurut Penggunaan Lahan
di Kecamatan Jarai**
Villages Area by Utilization in Jarai Subdistrict
Tahun / Year 2010

	Desa Villages	Lahan Sawah Wetland	Lahan Perkebunan Plantation	Lahan Non Pertanian	Jumlah/ Total
	(1)	(2)	(3)	(4)	(5)
01.	Mangun Sari	10,00	762,00	308,00	1080,00
02.	Pagar Dewa	200,00	454,00	6,00	660,00
03.	Serambi	250,00	357,08	12,20	620,00
04.	Sukananti	12,00	490,00	18,00	520,00
05.	Tanjung Menang	50,00	259,00	101,00	410,00
06.	Lubuk Saung	72,00	424,00	4,00	500,00
07.	Gunung Kaya	144,00	252,00	4,00	400,00
08.	Gunung Megang	60,00	237,00	3,00	300,00
09.	Karang Tanding	300,00	182,00	18,00	500,00
10.	Jarai	200,00	100,00	200,00	500,00
11.	Muara Tawi	200,00	372,00	8,00	580,00

Sumber : Badan Pusat Statistik Kabupaten Lahat
Source : BPS of Lahat Regency

Lanjutan Tabel 5.1
Continued Table

	Desa Villages	Lahan Sawah Wetland	Lahan Perkebunan Plantation	Lahan Non Pertanian	Jumlah/ Total
	(1)	(2)	(3)	(4)	(5)
12.	Jemaring	300,00	245,00	5,00	550,00
13.	Aromantai	320,00	280,00	50,00	650,00
14.	Pamah Salak	300,00	580,00	20,00	900,00
15.	Pelajaran	300,00	486,00	14,00	800,00
16.	Nantigiri	150,00	858,00	12,00	1020,00
17.	Kedaton	500,00	110,00	10,00	620,00
18.	Bandar Aji	45,00	737,00	4,00	786,00
19.	Tertap	30,00	469,8	20,2	520,00
20.	Penantian	40,00	939,00	3,00	982,00
21.	Sadan	50,00	732,00	4,00	786,00
Jumlah / Total 2010		3.533	9325,88	824,4	13.684

Sumber : Badan Pusat Statistik Kabupaten Lahat
Source : BPS of Lahat Regency

Tabel
Table 5.2

Luas Lahan Sawah Menurut Jenis Pengairan
Wet Land Area by Type of cultivation
Tahun / Year 2010

	Desa <i>Villages</i>	Tehnis/ <i>Technical</i>	Non Tehnis/ <i>Non</i> <i>Technical</i>	Tadah Hujan/ <i>Rainfed</i>	Tdk Berpengairan
	(1)	(2)	(3)	(4)	(5)
01.	Mangun Sari	-	10,00	-	-
02.	Pagar Dewa	-	200,00	-	-
03.	Serambi	-	250,00	-	-
04.	Sukananti	-	12,00	-	-
05.	Tanjung Menang	-	50,00	-	-
06.	Lubuk Saung	-	72,00	-	-
07.	Gunung Kaya	-	144,00	-	-
08.	Gunung Megang	-	60,00	-	-
09.	Karang Tanding	-	300,00	-	-
10.	Jarai	-	200,00	-	-
11.	Muara Tawi	-	200,00	-	-

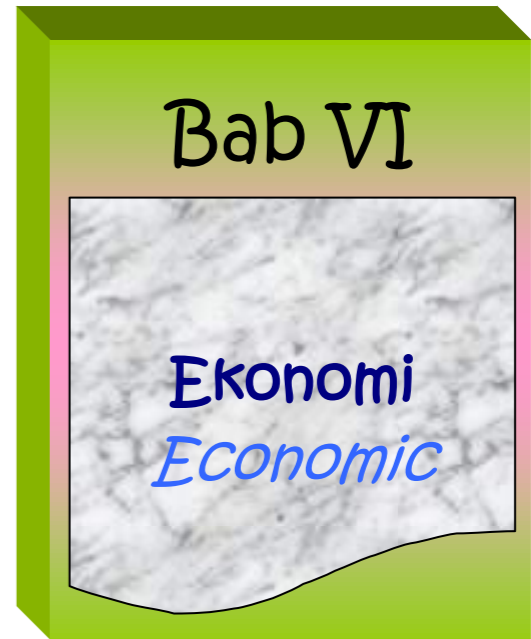
Sumber : Badan Pusat Statistik Kabupaten Lahat
Source : BPS of Lahat Regency

Lanjutan Tabel 5.2
Continued Table

	Desa <i>Villages</i>	Tehnis/ <i>Technical</i>	Non Tehnis/ <i>Non</i> Technical	Tadah Hujan/ <i>Rainfed</i>	Tdk Berpengairan
	(1)	(2)	(3)	(4)	(5)
12.	Jemaring	-	300,00	-	-
13.	Aromantai	-	320,00	-	-
14.	Pamah Salak	-	300,00	-	-
15.	Pelajaran	-	300,00	-	-
16.	Nantigiri	-	150,00	-	-
17.	Kedaton	-	500,00	-	-
18.	Bandar Aji	-	45,00	-	-
19.	Tertap	-	30,00	-	-
20.	Penantian	-	40,00	-	-
21.	Sadan	-	50,00	-	-
Jumlah / Total 2010		-	3.533	-	-

Sumber : Badan Pusat Statistik Kabupaten Lahat
Source : BPS of Lahat Regency

<http://www.lahatkab.bps.go.id>



VI. EKONOMI *Economic*

Pada tahun 2010 di Jarai unit usaha yang terbanyak adalah warung kelontong/manisan yakni 269 usaha yang tersebar di di semua desa, adapun desa paling terbanyak unit usaha warung kelontong adalah Desa Jarai, secara rinci dapat dilihat pada Tabel 6.1

Sementara itu jumlah pasar di Kecamatan Jarai sebanyak 1 buah pasar yang berada di Desa Jarai dimana pasar tersebut berjenis kalangan. Hal ini dapat dilihat dalam tabel 6.3.

Di wilayah Kecamatan Jarai sebanyak 21 desa sudah teraliri listrik PLN dengan banyaknya pelanggan sebanyak 3.578 pelanggan, secara rinci dapat dilihat pada tabel 6.2.

<http://www.lahatkab.bps.go.id>

Tabel
Table **6.1** **Jumlah Unit Usaha menurut Jenisnya**
Number of Establishments by Kind
Tahun / Year 2010

	Desa <i>Villages</i>	Industri dr Kayu	Industri Anyaman	Industri Makanan & Minuman/Hu ller Kopi	Rumah Makan
	(1)	(2)	(3)	(4)	(5)
01.	Mangun Sari	-	-	-	-
02.	Pagar Dewa	-	-	-	-
03.	Serambi	-	-	-	-
04.	Sukananti	1	-	-	-
05.	Tanjung Menang	-	-	3	-
06.	Lubuk Saung	-	-	-	-
07.	Gunung Kaya	-	-	-	-
08.	Gunung Megang	-	-	-	-
09.	Karang Tanding	-	-	-	-
10.	Jarai	-	-	10	-
11.	Muara Tawi	1	-	-	-

Sumber : Badan Pusat Statistik Kabupaten Lahat
Source : BPS of Lahat Regency

Lanjutan Tabel 6.1
Continued Table

Desa Villages	Industri dr Kayu	Industri Anyaman	Industri Makanan & Minuman/Hu ller Kopi	Rumah Makan
(1)	(2)	(3)	(4)	(5)
12. Jemaring	-	-	-	-
13. Aromantai	-	-	-	-
14. Pamah Salak	-	-	1	-
15. Pelajaran	-	-	-	-
16. Nantigiri	-	1	2	-
17. Kedaton	-	-	-	-
18. Bandar Aji	-	-	-	-
19. Tertap	-	-	-	-
20. Penantian	1	-	-	-
21. Sadan	-	-	-	-
Jumlah / Total 2010	3	1	16	-

Sumber : Badan Pusat Statistik Kabupaten Lahat
Source : BPS of Lahat Regency

Lanjutan Tabel 6.1
Continued Table

Desa Villages	Warung Kelontong/ Manisan	Kedai Makanan/ Minuman	Penginapan	Bengkel
(1)	(2)	(3)	(4)	(5)
01. Mangun Sari	16	1	-	-
02. Pagar Dewa	9	-	-	-
03. Serambi	15	-	-	-
04. Sukananti	8	1	-	1
05. Tanjung Menang	12	-	-	-
06. Lubuk Saung	13	1	-	2
07. Gunung Kaya	8	-	-	2
08. Gunung Megang	3	-	-	1
09. Karang Tanding	10	-	-	2
10. Jarai	48	5	-	-
11. Muara Tawi	6	-	-	1

Sumber : Badan Pusat Statistik Kabupaten Lahat
Source : BPS of Lahat Regency

Lanjutan Tabel 6.1
Continued Table

Desa Villages	Warung Kelontong/ Manisan	Kedai Makanan/ Minuman	Penginapan	Bengkel
(1)	(2)	(3)	(4)	(5)
12. Jemaring	12	-	-	-
13. Aromantai	15	-	-	5
14. Pamah Salak	9	-	-	1
15. Pelajaran	8	-	-	-
16. Nantigiri	20	6	-	1
17. Kedaton	7	-	-	-
18. Bandar Aji	7	-	-	2
19. Tertap	8	-	-	-
20. Penantian	15	-	-	1
21. Sadan	20	3	-	-
Jumlah / Total 2010	269	17	0	19

Sumber : Badan Pusat Statistik Kabupaten Lahat
Source : BPS of Lahat Regency

Tabel 6.2 Jumlah Desa Yang Telah Terjangkau Listrik dan Pelanggan
Table Number of Served Village and Customers

Desa Villages	Terjangkau / Served	Pelanggan / Customer (KK)
(1)	(2)	(3)
01. Mangun Sari	√	320
02. Pagar Dewa	√	165
03. Serambi	√	125
04. Sukananti	√	155
05. Tanjung Menang	√	284
06. Lubuk Saung	√	110
07. Gunung Kaya	√	105
08. Gunung Megang	√	80
09. Karang Tanding	√	127
10. Jarai	√	270
11. Muara Tawi	√	80

Sumber : Badan Pusat Statistik Kabupaten Lahat
Source : BPS of Lahat Regency

Lanjutan Tabel 6.2
Continued Table

Desa <i>Villages</i>	Terjangkau / <i>Served</i>	Pelanggan / <i>Customer (KK)</i>
(1)	(2)	(3)
12. Jemaring	√	115
13. Aromantai	√	252
14. Pamah Salak	√	144
15. Pelajaran	√	104
16. Nantigiri	√	253
17. Kedaton	√	93
18. Bandar Aji	√	159
19. Tertap	√	200
20. Penantian	√	225
21. Sadan	√	212
Jumlah / Total 2010		3.578

Sumber : Badan Pusat Statistik Kabupaten Lahat
Source : BPS of Lahat Regency

Tabel 6.3 Jumlah Pasar Menurut Jenisnya
di Kecamatan Jarai
Table Number of Market by Types In Jarai Subdistrict
Tahun / Year 2010

Desa Villages	Pasar Inpres	Pasar Swadaya	Kalangan
(1)	(2)	(3)	(4)
01. Mangun Sari	-	-	-
02. Pagar Dewa	-	-	-
03. Serambi	-	-	-
04. Sukananti	-	-	-
05. Tanjung Menang	-	-	-
06. Lubuk Saung	-	-	-
07. Gunung Kaya	-	-	-
08. Gunung Megang	-	-	-
09. Karang Tanding	-	-	-
10. Jarai	-	-	1
11. Muara Tawi	-	-	-

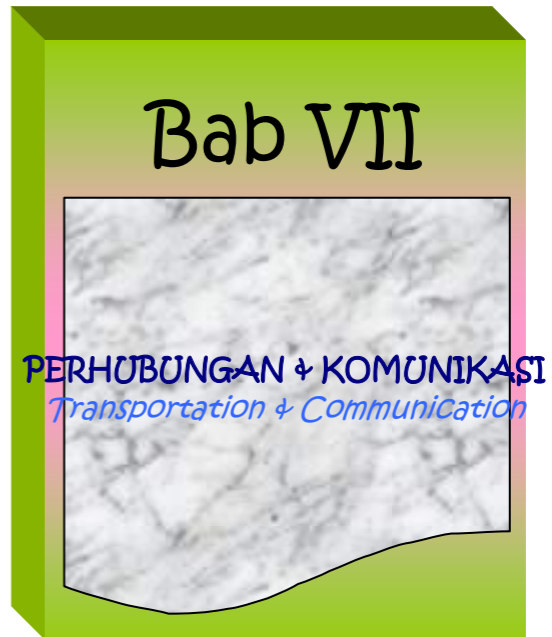
Sumber : Badan Pusat Statistik Kabupaten Lahat
Source : BPS of Lahat Regency

Lanjutan Tabel 6.3
Continued Table

Desa <i>Villages</i>	Pasar Inpres	Pasar Swadaya	Kalangan
(1)	(2)	(3)	(4)
12. Jemaring	-	-	-
13. Aromantai	-	-	-
14. Pamah Salak	-	-	-
15. Pelajaran	-	-	-
16. Nantigiri	-	-	-
17. Kedaton	-	-	-
18. Bandar Aji	-	-	-
19. Tertap	-	-	-
20. Penantian	-	-	-
21. Sadan	-	-	-

Sumber : Badan Pusat Statistik Kabupaten Lahat
Source : BPS of Lahat Regency

<http://www.lahatkab.bps.go.id>



VII. PERHUBUNGAN DAN KOMUNIKASI *Transportation and Communication*

Jalan merupakan suatu sarana / prasarana yang sangat vital bagi perkembangan ekonomi dan transportasi suatu daerah, semakin baik dan banyak jalan maka semakin lancar dan berkembang perekonomian di daerah tersebut. Sebagian besar kondisi jalan menuju desa se-Kecamatan Jarai cukup baik, hal ini dapat dilihat dari 21 desa semuanya sudah diaspal.

Selain jalan, sarana/prasarana pos dan telekomunikasi juga sangat membantu cepat lambatnya pergerakan perekonomian suatu daerah. Di Kecamatan Jarai jumlah sarana dan prasarana pos dan telekomunikasi hanya tersedia 1 Pos Pembantu yang berada di Desa Jarai, hal ini dapat dilihat pada tabel 7.2. Namun keberadaan signal telpon genggam sangat membantu komunikasi di Kecamatan Jarai, hal ini dikarenakan seluruh desa sudah terjangkau signal telpon genggam, hal ini menunjukkan indikator bahwa sebagian besar masyarakat di Kecamatan Jarai telah menikmati fasilitas komunikasi.

Tabel 7.1
Table

**Jenis Permukaan Jalan Terluas
di Kecamatan Jarai**
*Length of Road in Villages by Surface Layer in
Jarai Subdistrict*
Tahun / Year 2010 (m)

	Desa <i>Villages</i>	Lapisan Permukaan/Surface Layer		
		<i>Aspal</i>	<i>Diperkeras</i>	<i>Tanah</i>
	(1)	(2)	(3)	(4)
01.	Mangun Sari	√	-	-
02.	Pagar Dewa	√	-	-
03.	Serambi	√	-	-
04.	Sukananti	√	-	-
05.	Tanjung Menang	√	-	-
06.	Lubuk Saung	√	-	-
07.	Gunung Kaya	√	-	-
08.	Gunung Megang	√	-	-
09.	Karang Tanding	√	-	-
10.	Jarai	√	-	-
11.	Muara Tawi	√	-	-

Sumber : Badan Pusat Statistik Kabupaten Lahat
Source : BPS of Lahat Regency

Lanjutan Tabel 7.1
Continued Table

	Desa <i>Villages</i>	Lapisan Permukaan/Surface Layer		
		<i>Aspal</i>	<i>Diperkeras</i>	<i>Tanah</i>
	(1)	(2)	(3)	(4)
12.	Jemaring	√	-	-
13.	Aromantai	√	-	-
14.	Pamah Salak	√	-	-
15.	Pelajaran	√	-	-
16.	Nantigiri	√	-	-
17.	Kedaton	√	-	-
18.	Bandar Aji	√	-	-
19.	Tertap	√	-	-
20.	Penantian	√	-	-
21.	Sadan	√	-	-

Sumber : Badan Pusat Statistik Kabupaten Lahat
Source : BPS of Lahat Regency

Tabel 7.2 Banyaknya Sarana dan Prasarana Pos dan telekomunikasi di Kecamatan Jarai
Table 7.2 Number of Pos and Telecommunication in Jarai Subdistrict
Tahun / Year 2010

Desa <i>Villages</i>	Wartel	Posling	Warnet	Pos Pembantu
(1)	(2)	(3)	(4)	(5)
01. Mangun Sari	-	-	-	-
02. Pagar Dewa	-	-	-	-
03. Serambi	-	-	-	-
04. Sukananti	-	-	-	-
05. Tanjung Menang	-	-	-	-
06. Lubuk Saung	-	-	-	-
07. Gunung Kaya	-	-	-	-
08. Gunung Megang	-	-	-	-
09. Karang Tanding	-	-	-	-
10. Jarai	-	-	2	1
11. Muara Tawi	-	-	-	-

Sumber : Badan Pusat Statistik Kabupaten Lahat
Source : BPS of Lahat Regency

Lanjutan Tabel 7.2
Continued Table

Desa <i>Villages</i>	Wartel	Posling	Warnet	Pos Pembantu
(1)	(2)	(3)	(4)	(5)
12. Jemaring	-	-	-	-
13. Aromantai	-	-	-	-
14. Pamah Salak	-	-	-	-
15. Pelajaran	-	-	-	-
16. Nantigiri	-	-	-	-
17. Kedaton	-	-	-	-
18. Bandar Aji	-	-	-	-
19. Tertap	-	-	-	-
20. Penantian	-	-	-	-
21. Sadan	-	-	-	-
	-	-	-	1

Sumber : Badan Pusat Statistik Kabupaten Lahat
Source : BPS of Lahat Regency

**Keberadaan Signal Telpon Genggam menurut Provider
di Kecamatan Jarai**
*Signal Hand Phone Condition by Provider in
Jarai Subdistrict*
Tahun / Year 2010

Desa <i>Villages</i>	<i>Ada Kuat</i>	<i>Ada Lemah</i>	<i>Tidak Ada</i>
(1)	(2)	(3)	(4)
01. Mangun Sari	√	-	-
02. Pagar Dewa	√	-	-
03. Serambi	√	-	-
04. Sukananti	√	-	-
05. Tanjung Menang	√	-	-
06. Lubuk Saung	√	-	-
07. Gunung Kaya	√	-	-
08. Gunung Megang	√	-	-
09. Karang Tanding	√	-	-
10. Jarai	√	-	-
11. Muara Tawi	√	-	-

Sumber : Masing-masing Desa
Source : Each of Villages

Lanjutan Tabel 7.3
Continued Table

Desa <i>Villages</i>	<i>Ada Kuat</i>	<i>Ada Lemah</i>	<i>Tidak Ada</i>
(1)	(2)	(3)	(4)
12. Jemaring	√	-	-
13. Aromantai	√	-	-
14. Pamah Salak	√	-	-
15. Pelajaran	√	-	-
16. Nantigiri	√	-	-
17. Kedaton	√	-	-
18. Bandar Aji	√	-	-
19. Tertap	√	-	-
20. Penantian	√	-	-
21. Sadan	√	-	-

Sumber : Masing-masing Desa
Source : Each of Villages

<http://www.lahatkab.bps.go.id>

