




**BEO**

*dalam angka*

**IN FIGURES**

**2011**



**BADAN PUSAT STATISTIK  
KABUPATEN KEPULAUAN TALAUD**

Kompleks Perkantoran Pemerintah Kabupaten Kepulauan Talaud - Melonguane 95885

# BEO DALAM ANGKA

## 2011



**BADAN PUSAT STATISTIK  
KABUPATEN KEPULAUAN TALAUD**  
Kompleks Perkantoran Pemda, Melonguane, 95885

## BEO DALAM ANGKA 2011

Katalog dalam Terbitan

I S S N : -  
Nomor Publikasi : 1102001.7104040

Ukuran Buku : 16,5 Cm X 21,5 Cm  
Jumlah Halaman : 118 halaman

Naskah :  
Badan Pusat Statistik  
Kabupaten Kepulauan Talaud

Penyunting / Editor :  
Seksi Integrasi Pengolahan dan Diseminasi Statistik

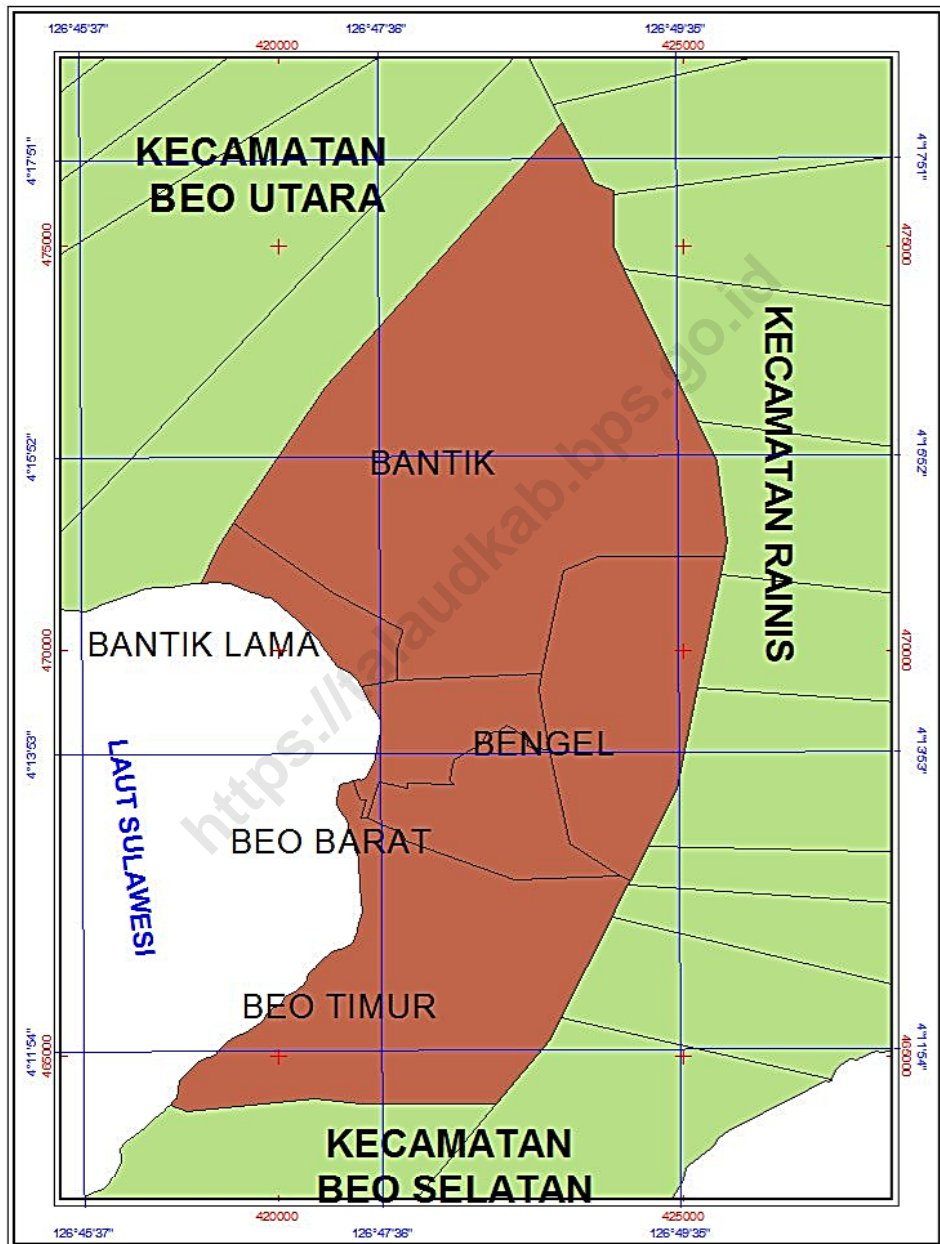
Gambar Cover :  
Foto Aktivitas dan Kegiatan Pembangunan  
Kabupaten Kepulauan Talaud

Desain Cover :  
Seksi Integrasi Pengolahan dan Diseminasi Statistik

Diterbitkan oleh :  
Badan Pusat Statistik  
Kabupaten Kepulauan Talaud

Boleh dikutip dengan menyebutkan sumbernya

# Kecamatan Beo



0 2000 4000 6000 Meters



## KATA PENGANTAR

Dengan memanjatkan puji syukur kehadiran Tuhan Yang Maha Esa, publikasi Beo Dalam Angka 2011 dapat terselesaikan yang merupakan tugas pokok dari Koordinator Statistik Kecamatan.

Beo Dalam Angka 2011 adalah publikasi tahunan yang menyajikan dan memberikan gambaran tentang keadaan geografis, ciri-ciri dan keadaan sosial ekonomi penduduk, serta keadaan sosial perekonomian kecamatan.

Buku publikasi ini dapat terwujud berkat kerjasama dan bantuan dari berbagai pihak baik instansi pemerintah maupun swasta. Atas bantuan ini disampaikan penghargaan dan ucapan terimakasih yang sebesar besarnya.

Pada kesempatan ini diucapkan terimakasih kepada Pemerintahan Kecamatan Beo atas perhatian yang diberikan untuk penerbitan ini.

Disadari bahwa publikasi ini banyak kekurangannya, saran dan kritik membangun dari berbagai pihak untuk perbaikan publikasi ini sangat kami harapkan.

Semoga penyajian data statistik dalam publikasi ini bermanfaat bagi kita.

Beo, Juni 2011

Koordinator Statistik Kecamatan Beo

Aristarkus Liroga

NIP. 19581126 198102 1 001

## DAFTAR ISI

Kata Sambutan	iii
Kata Pengantar	iv
Daftar Isi	v
	vi
Bab I Keadaan Geografis .....	1
Bab II Pemerintahan .....	7
Bab III Penduduk dan Ketenagakerjaan .....	13
Bab IV Sosial .....	19
Bab V Pertanian .....	49
Bab VI Industri .....	77
Bab VII Perdagangan .....	87
Baba VIII Transportasi .....	91
Bab IX Keuangan dan Harga – Harga .....	99

## DAFTAR TABEL

<b>Tabel</b>	<b>Judul</b>	<b>Halaman</b>
1.1	Letak Geografis di Kecamatan Beo 2010	3
1.2	Luas Desa/Kelurahan di Kecamatan Beo 2010	4
1.3	Nama Sungai di Kecamatan Beo 2010	5
2.1	Pejabat yang Pernah Memerintah di Kecamatan Beo 2010	9
2.2	Komposisi Personil Kantor Camat di Kecamatan Beo 2010	10
2.3	Nama Kepala Desa/Lurah dan Sekertaris Desa/Lurah di Kecamatan Beo 2010	11
2.4	Tipe Desa/Kelurahan dan Jumlah Dusun/Lingkungan di Kecamatan Beo 2010	12
3.1	Penduduk Menurut Jenis Kelamin dan Kelompok Umur di Kecamatan Beo 2010	15
3.2	Banyaknya Pegawai Negeri Sipil Menurut Golongan di Kecamatan Beo 2010	16
3.3	Banyaknya Penduduk Menurut Mata Pencaharian di Kecamatan Beo 2010	17
4.1	Banyaknya TK, Guru, dan Murid di Kecamatan Beo 2010	21
4.2	Banyaknya SD, Guru, dan Murid di Kecamatan Beo 2010	22
4.3	Banyaknya Gedung SD, Ruang Kelas, dan Kelas di Kecamatan Beo 2010	23
4.4	Banyaknya Murid SD Menurut Kelas di Kecamatan Beo 2010	24
4.5	Banyaknya SLTP, Guru, dan Murid di Kecamatan Beo 2010	25
4.6	Banyaknya Gedung SLTP, Ruang Kelas, dan Kelas di Kecamatan Beo 2010	26
4.7	Banyaknya Murid SLTP Menurut Kelas di Kecamatan Beo 2010	27
4.8	Banyaknya SLTA, Guru, dan Murid di Kecamatan Beo 2010	28
4.9	Banyaknya Gedung SLTA, Ruang Kelas, dan Kelas di Kecamatan Beo 2010	29

4.10	Banyaknya Murid SLTA Menurut Kelas di Kecamatan Beo 2010	30
4.11	Banyaknya Rumah Sakit, Puskesmas, Balai Pengobatan di Kecamatan Beo 2010	31
4.12	Banyaknya Tenaga Kesehatan di Kecamatan Beo 2010	32
4.13	Banyaknya Posyandu, Apotik, dan Toko Obat di Kecamatan Beo 2010	33
4.14	Banyaknya Penderita Penyakit Berdasarkan Jenisnya di Kecamatan Beo 2010	34
4.15	Hasil Imunisasi di Kecamatan Beo 2010	35
4.16	Jumlah Target dan Hasil Imunisasi di Kecamatan Beo 2010	36
4.17	Banyaknya Klinik KB, Tenaga Medis, Tenaga PLKB, dan PUS di Kecamatan Beo 2010	38
4.18	Banyaknya Akseptor Aktif Menurut Alat Kontrasepsi di Kecamatan Beo 2010	39
4.19	Banyaknya Pencapaian KB di Kecamatan Beo 2010	41
4.20	Banyaknya Penduduk Menurut Agama yang Dianutnya di Kecamatan Beo 2010	43
4.21	Banyaknya Tempat Ibadah di Kecamatan Beo 2010	45
4.22	Banyaknya Bangunan Rumah Berdasarkan Jenisnya di Kecamatan Beo 2010	47
5.1	Luas Panen, Produksi, dan Rata-rata Produksi Jagung di Kecamatan Beo 2010	51
5.2	Luas Panen, Produksi, dan Rata-rata Produksi Ubi Kayu di Kecamatan Beo 2010	52
5.3	Luas Panen, Produksi, dan Rata-rata Produksi Ubi Jalar di Kecamatan Beo 2010	53
5.4	Luas Panen, Produksi, dan Rata-rata Produksi Sayur-sayuran di Kecamatan Beo 2010	54
5.5	Banyaknya Pohon Durian, Produksi, dan Produktivitasnya di Kecamatan Beo 2010	55
5.6	Banyaknya Pohon Mangga, Produksi, dan Produktivitasnya di Kecamatan Beo 2010	56



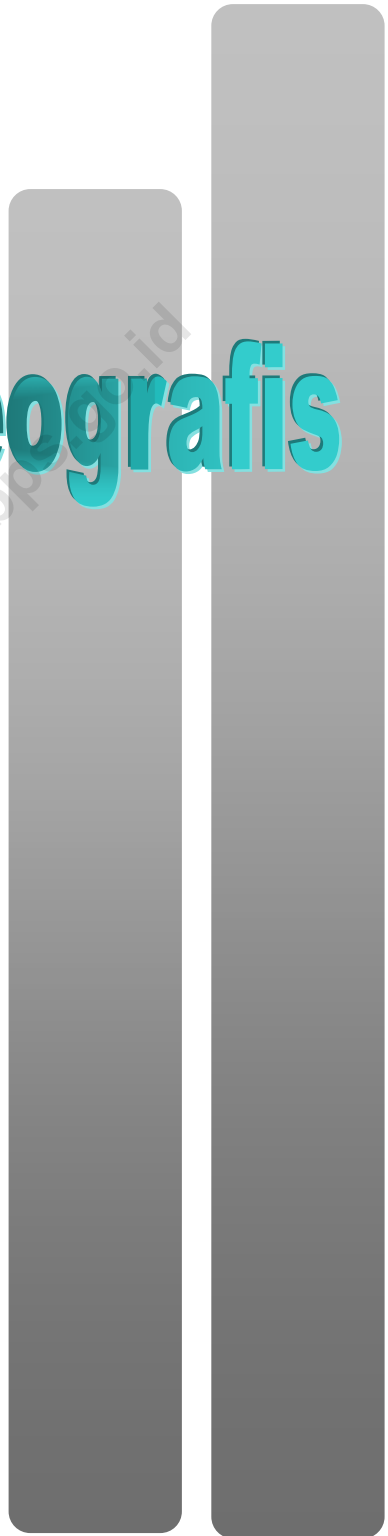
5.7	Banyaknya Pohon Langsa, Produksi, dan Produktivitasnya di Kecamatan Beo 2010	57
5.8	Banyaknya Pohon Jeruk, Produksi, dan Produktivitasnya di Kecamatan Beo 2010	58
5.9	Banyaknya Pohon Pisang, Produksi, dan Produktivitasnya di Kecamatan Beo 2010	59
5.10	Banyaknya Pohon Nenas, Produksi, dan Produktivitasnya di Kecamatan Beo 2010	60
5.11	Banyaknya Pohon Salak, Produksi, dan Produktivitasnya di Kecamatan Beo 2010	61
5.12	Banyaknya Pohon Pepaya, Produksi, dan Produktivitasnya di Kecamatan Beo 2010	62
5.13	Banyaknya Pohon Rambutan, Produksi, dan Produktivitasnya di Kecamatan Beo 2010	63
5.14	Luas Areal Perkebunan Rakyat per Jenis Tanaman di Kecamatan Beo 2010	64
5.15	Produksi Perkebunan Rakyat per Jenis Tanaman di Kecamatan Beo 2010	65
5.16	Luas Areal Tanaman Kelapa dan Banyaknya Pohon di Kecamatan Beo 2010	66
5.17	Luas Areal Tanaman Cengkeh dan Banyaknya Pohon di Kecamatan Beo 2010	68
5.18	Luas Areal Tanaman Pala dan Banyaknya Pohon di Kecamatan Beo 2010	70
5.19	Banyaknya Populasi Ternak Menurut Jenisnya di Kecamatan Beo 2010	72
5.20	Banyaknya Populasi Unggas Menurut Jenisnya di Kecamatan Beo 2010	73
5.21	Banyaknya Rumah Tangga Usaha Perikanan di Kecamatan Beo 2010	74
5.22	Banyaknya Perahu/Kapal Penangkap Ikan di Kecamatan Beo 2010	75
6.1	Banyaknya Usaha Industri Kecil dan Kerajinan Rumah Tangga di Kecamatan Beo 2010	79
6.2	Banyaknya Pelanggan Listrik Menurut Jenis Pelanggan di Kecamatan Beo 2010	81
6.3	Banyaknya Pelanggan Aktif Air Minum Menurut Jenis Konsumen di Kecamatan Beo 2010	82

6.4	Nilai Air Minum yang Disalurkan Menurut Jenis Konsumen di Kecamatan Beo 2010	84
6.5	Banyaknya Air Minum yang Disalurkan di Kecamatan Beo 2010	85
7.1	Banyaknya Pasar, Toko, Warung/Kios, dan Restoran/Rumah Makan di Kecamatan Beo 2010	89
8.1	Panjang dan Jumlah Jembatan Menurut Konstruksi di Kecamatan Beo 2010	93
8.2	Banyaknya Kendaraan Bermotor dan Tidak Bermotor Menurut Jenisnya di Kecamatan Beo 2010	95
8.3	Banyaknya Sarana Komunikasi di Kecamatan Beo 2010	97
9.1	Banyaknya Koperasi Menurut Jenisnya di Kecamatan Beo 2010	101
9.2	Harga Rata-rata Sembilan Bahan Pokok di Kecamatan Beo 2010	103

# Kedadaan Geografis



<https://talauudkab.blogspot.id>





Tabel : 1.1.

Letak Geografis  
Di Kecamatan Beo  
2010

- A. Kecamatan Beo Terletak Antara :
- 4<sup>0</sup> " – 4<sup>0</sup> " Lintang Utara
  - ...<sup>0</sup> " – 123<sup>0</sup> " Bujur Timur
- B. Kecamatan Beo Berbatasan Langsung dengan :
- Sebelah Utara : Kecamatan Beo Utara
  - Sebelah Timur : Kecamatan Rainis
  - Sebelah Selatan : Kecamatan Beo Selatan
  - Sebelah Barat : Laut Sulawesi
- C. Jarak Ibukota Kecamatan ke Ibukota Propinsi : 412 km
- Jarak Ibukota Kecamatan ke Ibukota Kabupaten : 32
- Jarak Ibukota Kecamatan ke Desa :
- |     |   |             |   |        |
|-----|---|-------------|---|--------|
| Beo | – | Beo         | 0 | Km     |
|     | – | Bantik      | : | 3 Km   |
|     | – | Bantik Lama | : | 3,5 Km |
|     | – | Beo Barat   | : | 0,2 Km |
|     | – | Beo Timur   | : | 0,2 Km |
|     | – | Bengel      | : | 5 Km   |

Sumber : Kantor Kecamatan Beo

Tabel : 1.2.

Luas Desa/Kelurahan  
Di Kecamatan Beo  
2010

Desa/Kelurahan	Luas ( Km <sup>2</sup> )	Persentase ( % )
[1]	[2]	[3]
1. Beo	19,14	26.99
2. Bantik	21,34	30.09
3. Bantik Lama	2,30	3.24
4. Beo Barat	9,82	13.85
5. Beo Timur	11,82	16.67
6. Bengel	6,50	9.17
Jumlah	70.92	100,00

Sumber : Kantor Kecamatan Beo dan Data PODES

Tabel : 1.3.

Nama Sungai  
Di Kecamatan Beo  
2010

A. Hidrologi

Nama Sungai
[1]
Malabu
Masing
Darangiran
Tambio'e
Taloara
Nungin
Lua

Sumber : Kantor Kecamatan Beo


<https://talaudkab.bps.go.id>



**Pemerintahan**

**2**

<https://www.gubup/kab.brebes.id>



Tabel : 2.1.

Pejabat yang Pernah Memerintah  
Di Kecamatan Beo  
2010

Nama Pejabat	Jabatan	Tahun
[1]	[2]	[3]
1. Harun Manundu	Camat	1965-1967
2. Calfein M. Tampoli, BA	Camat	1967-1975
3. Matius L. Malensang	Camat	1975
4. Het Taramen	Camat	1975-1976
5. Darius Gampamole	Camat	1976-1978
6. Rein Papalapu, BA	Camat	1978-1983
7. Alex Peginusa, BA	Camat	1983-1985
8. Jermias R. Pasiale	Camat	1985-1987
9. Drs. Dani Watti	Camat	1987-1988
10. Drs. Frans Ngantung	Camat	1988-1993
11. Drs. Alfrets Kakambong	Camat	1993-1994
12. Drs. Dides Liando	Camat	1994-1998
13. Drs Petrus Bawekes	Camat	1998-1999
14. Max M. Binilang, SH	Camat	1999-2002
15. Daud Malensang, SSos	Camat	2002-2004
16. J. R. Teleng, BSc	Camat	2004-2006
17. S. Winowoda, BA	Camat	2006-2007
18. M. F. Pangandaheng, SPd	Plt. Camat	2007
19. H. Salombe, SPd	Camat	2007-2008
20. G. Atang, STP, MM	Camat	2008-2010
21. A. Tarelluan, S.IP, M.Si	Camat	2010 s.d sekarang

Sumber : Kantor Kecamatan Beo

Tabel : 2.2.

Komposisi Personil Kantor Camat  
Di Kecamatan Beo  
2010

Nama	Pangkat / Golongan	Jabatan
[1]	[2]	[3]
1. A. Talleruan, S.IP, M.Si	Penata Tk I/ IIIId	Camat Beo
2. J. Tamawiwi	Penata/IIIC	Sekcam Beo
3. Dra. R Bengkal	Penata Tk I / IIIId	Kasi Pemerintahan
4. J. Nangalo	Penata Muda Tk,1/IIIB	Kasie PMD/K
5. N. Liroga, SH	Penata Muda / IIIa	Staf
6. J. Sasoeng, S.Sos	Penata Muda / IIIa	Staf
7. A. Manaida, ST	Penata Muda / IIIa	Staf
8. Rychter Taengetan	Pengatur Muda Tk. I / IIb	Staf
9. M. E. Puansalaing	Pengatur Muda Tk. I / IIb	Staf
10. Yeti Ambanaga	Pengatur Muda / IIa	Staf
11. A.H Mamoga	Pengatur Muda / IIa	Staf
12. P.Y Tamawiwy	Pengatur Muda / IIa	Staf
13. F.R Winowoda	Pengatur Muda / IIa	Staf
14. C. Irjayanti	Pengatur Muda / IIa	Staf
15. R. O. Managkabo, AMD	Pengatur/IIC	Staf

Sumber : Seksi Pemerintahan Kantor Kecamatan Beo

Tabel : 2.3.

Nama Kepala Desa / Lurah dan Sekretaris Desa/Lurah  
Di Kecamatan Beo  
2010

Desa/Kelurahan	Nama Kepala Desa / Lurah	Nama Sekretaris Desa/Lurah
[1]	[2]	[3]
1. Beo	Y.I Pandena S, S.Tp	L. Montoh, S.Sos
2. Bantik	R. Barudapa	R. Tinuwo
3. Bantik Lama	J. Mangante	-
4. Beo Barat	F.D Latjandu, SP	M.C Ponganton
5. Beo Timur	F.E Binilang, S.Sos	O.W. Wangkanusa
6. Bengel	Weliam Tine	Zuhria Makagansa

Sumber : Seksi Pemerintahan Kantor Kecamatan Beo

Tabel : 2.4.

Tipe Desa/Kelurahan, Status dan Jumlah Dusun/Lingkungan  
Di Kecamatan Beo  
2010

Desa/Kelurahan	Tipe Desa/ Kelurahan	Status Swadaya/ Swakarya/Swasembada	Jumlah Dusun/ Lingkungan
[1]	[2]	[3]	[4]
1. Beo	Kelurahan	Swakarya	4
2. Bantik	Desa	Swadaya	4
3. Bantik Lama	Desa	Swadaya	3
4. Beo Barat	Kelurahan	Swakarya	5
5. Beo Timur	Kelurahan	Swakarya	4
6. Bengel	Desa	Swakarya	3
Jumlah			23
2009			23
2008			23

Sumber : Seksi Pembangunan Kantor Kecamatan Beo

# Penduduk & Ketenaga kerjaan

# 3

<https://kepujianbps.go.id>

Tabel : 3.1.

Penduduk Menurut Jenis Kelamin dan Kelompok Umur  
Di Kecamatan Beo  
2010

Kelompok Umur	Penduduk		Jumlah
	Laki-laki	Perempuan	
[1]	[2]	[3]	[4]
0 – 5	221	226	447
6-10	217	240	457
11-15	231	261	492
16-20	241	210	451
21-25	226	209	435
26-30	228	204	432
31-35	226	210	436
36-40	230	192	422
41-45	194	180	374
46-50	171	159	330
51-55	150	148	298
56-60	111	109	220
61+	217	215	432
<b>Jumlah</b>	<b>2,663</b>	<b>2,563</b>	<b>5,226</b>
2009	2.725	2.734	5.459
2008	2.651	2.640	5.291
2007	2.497	2.503	5.000

Sumber : Registrasi Penduduk

Tabel : 3.2.

Banyaknya Pegawai Negeri Sipil Menurut Golongan  
Di Kecamatan Beo  
2010

Dinas/Instansi/ Lembaga	IV	III	II	I	Jumlah
[1]	[2]	[3]	[4]	[5]	[6]
1. Kantor Camat	-	20	21	-	41
2. Cab. Diknas	2	10	7	-	19
3. Puskesmas	-	8	16	-	24
4. KUA	-	2	-	-	2
5. Puskesmas Kalasuge	-	-	-	-	0
6. Koramil	-	-	5	1	7
7. Polsek	-	-	14	-	20
8. Rutan	-	-	-	-	65
9. Guru	46	-	20	-	66
10. Pelabuhan	-	-	-	-	3
11. Pos LAJR	-	-	4	-	4
12. Kantor Pos	-	-	1	-	1
13. Bea Cukai	-	-	-	-	0
14. Disbun	-	-	7	-	7
15. Mantis/KSK	-	1	-	-	1
16. Mantri Tani	-	-	-	-	0
17. PLKB	-	-	-	-	1
18. PDAM	-	-	9	-	9
19. BRI	-	-	8	-	9
20. Kejaksaan	-	-	2	-	3
21. KSDA	-	-	1	-	4

Sumber : Sekretaris Korpri Kecamatan Beo



Tabel : 3.3.

Banyaknya Penduduk Menurut Mata Pencaharian  
Di Kecamatan Beo  
2010

Desa/Kelurahan	Petani	Nelayan	Pedagang	PNS
[1]	[2]	[3]	[4]	[5]
1. Beo	-	43	81	94
2. Bantik	-	28	9	5
3. Bantik Lama	-	43	5	3
4. Beo Barat	-	64	39	91
5. Beo Timur	-	22	25	63
6. Bengel	-	-	1	3
<b>Jumlah</b>		<b>200</b>	<b>159</b>	<b>256</b>
2009	1.307	347	174	389
2008	1.373	324	174	382
2007	1.340	253	131	326

Sumber : Kantor Kecamatan Beo

Tabel : 3.3.

Banyaknya Penduduk Menurut Mata Pencarian  
Di Kecamatan Beo  
2010

Lanjutan

Desa/Kelurahan	Pegawai Swasta	ABRI	Lainnya	Jumlah
[1]	[2]	[3]	[4]	[5]
1. Beo	-	-	-	-
2. Bantik	-	-	-	-
3. Bantik Lama	-	-	-	-
4. Beo Barat	-	4	-	4
5. Beo Timur	-	23	-	23
6. Bengel	-	-	-	-
Jumlah	-	27	-	27
2009	201	29	3.009	5.459
2008	224	27	2.787	5.291
2007	164	22	2.764	5.000

Sumber : Kantor Kecamatan Beo

Sosial

4

<https://talauckab.br930.id>

Tabel : 4.1.

Banyaknya TK, Guru, dan Murid  
Di Kecamatan Beo  
2010

Desa/Kelurahan	Sekolah	Guru	Murid
[1]	[2]	[3]	[4]
1. Beo	1	2	36
2. Bantik	1	1	10
3. Bantik Lama	-	-	-
4. Beo Barat	-	-	-
5. Beo Timur	1	5	48
6. Bengel	-	-	-
Jumlah	3	8	94
2010	5	9	170
2008	5	10	175
2007	3	8	136

Sumber : Cabang Diknas Kecamatan Beo

Tabel : 4.2.

Banyaknya SD, Guru, dan Murid  
Di Kecamatan Beo  
2010

Desa/Kelurahan	Sekolah		Guru		Murid	
	Negeri	Swasta	Negeri	Swasta	Negeri	Swasta
[1]	[2]	[3]	[4]	[5]	[6]	[7]
1. Beo		1	7	2		178
2. Bantik	1		4	3	147	
3. Bantik Lama						
4. Beo Barat	1		9	1	129	
5. Beo Timur			10		114	
6. Bengel		1	4	1		38
Jumlah	2	2	34	7	390	216
2010	3	3	41	4	460	190
2008	3	2	15	-	447	188
2007	3	2	37	-	445	174

Sumber : Cabang Diknas Kecamatan Beo

Tabel : 4.3.

Banyaknya Gedung SD, Ruang Kelas, dan Kelas  
Di Kecamatan Beo  
2010

Desa/Kelurahan	Gedung		Ruang Kelas		Kelas	
	Negeri	Swasta	Negeri	Swasta	Negeri	Swasta
[1]	[2]	[3]	[4]	[5]	[6]	[7]
1. Beo	-	1	-	6	-	6
2. Bantik	1	-	6	-	6	-
3. Bantik Lama	-	-	-	-	-	-
4. Beo Barat	1	-	6	-	6	-
5. Beo Timur	1	-	6	-	6	-
6. Bengel	-	1	-	4	-	6
Jumlah	3	2	18	10	18	12
2009	3	2	18	10	18	12
2008	3	2	18	10	18	12
2007	3	2	18	10	18	12

Sumber : Cabang Diknas Kecamatan Beo

Tabel : 4.4.

Banyaknya Murid SD Menurut Kelas  
Di Kecamatan Beo  
2010

Desa/Kelurahan	Kelas						Jumlah
	I	II	III	IV	V	VI	
[1]	[2]	[3]	[4]	[5]	[6]	[7]	[8]
1. Beo	24	38	42	25	29	20	178
2. Bantik	30	23	15	22	38	19	147
3. Bantik Lama	-	-	-	-	-	-	-
4. Beo Barat	18	24	22	25	18	22	129
5. Beo Timur	21	22	19	11	22	19	114
6. Bengel	10	9	9	4	4	2	38
<b>Jumlah</b>	<b>103</b>	<b>116</b>	<b>107</b>	<b>87</b>	<b>111</b>	<b>82</b>	<b>606</b>
2009	118	113	105	111	85	109	631
2008	116	105	111	85	109	109	635
2007	105	111	85	109	110	99	619

Sumber : Cabang Diknas Kecamatan Beo

Tabel : 4.5.

Banyaknya SLTP, Guru, dan Murid  
Di Kecamatan Beo  
2010

Desa/Kelurahan	Sekolah		Guru		Murid	
	Negeri	Swasta	Negeri	Swasta	Negeri	Swasta
[1]	[2]	[3]	[4]	[5]	[6]	[7]
1. Beo	-	-	-	-	-	-
2. Bantik	-	-	-	-	-	-
3. Bantik Lama	1	-	16	1	109	-
4. Beo Barat	-	-	-	-	-	-
5. Beo Timur	1	-	26	4	275	-
6. Bengel	-	-	-	-	-	-
Jumlah	2	-	42	5	384	-
2009	2	-	37	-	426	-
2008	2	-	36	-	411	-
2007	2	-	33	-	402	-

Sumber : Cabang Diknas Kecamatan Beo



Tabel : 4.6.

Banyaknya Gedung SLTP, Ruang Kelas, dan Kelas  
Di Kecamatan Beo  
2010

Desa/Kelurahan	Gedung		Ruang Kelas		Kelas	
	Negeri	Swasta	Negeri	Swasta	Negeri	Swasta
[1]	[2]	[3]	[4]	[5]	[6]	[7]
1. Beo						
2. Bantik						
3. Bantik Lama	1		6		6	
4. Beo Barat						
5. Beo Timur	1		12		12	
6. Bengel	2		18		18	
Jumlah	2	-	15	-	15	-
2008	2	-	15	-	15	-
2007	2	-	15	-	15	-

Sumber : Cabang Diknas Kecamatan Beo

Tabel : 4.7.

Banyaknya Murid SLTP Menurut Kelas  
Di Kecamatan Beo  
2010

Desa/Kelurahan	Kelas			Jumlah
	I	II	III	
[1]	[2]	[3]	[4]	[5]
1. Beo	-	-	-	-
2. Bantik	-	-	-	-
3. Bantik Lama	34	38	37	109
4. Beo Barat	-	-	-	-
5. Beo Timur	110	74	91	275
6. Bengel	-	-	-	-
<b>Jumlah</b>	<b>144</b>	<b>112</b>	<b>128</b>	<b>384</b>
2009	143	135	133	411
2008	137	134	140	411
2007	134	140	128	402

Sumber : Cabang Diknas Kecamatan Beo

Tabel : 4.8.

Banyaknya SLTA, Guru, dan Murid  
Di Kecamatan Beo  
2010

Desa/Kelurahan	Sekolah		Guru		Murid	
	Negeri	Swasta	Negeri	Swasta	Negeri	Swasta
[1]	[2]	[3]	[4]	[5]	[6]	[7]
1. Beo	1	-	36	5	631	-
2. Bantik	-	-	-	-	-	-
3. Bantik Lama	1	-	9	-	39	-
4. Beo Barat	-	-	-	-	-	-
5. Beo Timur	-	-	-	-	-	-
6. Bengel	-	-	-	-	-	-
Jumlah	2	-	45	5	670	-
2009	1	-	39	-	692	-
2008	1	-	37	-	685	-
2007	1	-	35	-	680	-

Sumber : Cabang Diknas Kecamatan Beo

Tabel : 4.9.

Banyaknya Gedung SLTA, Ruang Kelas, dan Kelas  
Di Kecamatan Beo  
2010

Desa/Kelurahan	Gedung		Ruang Kelas		Kelas	
	Negeri	Swasta	Negeri	Swasta	Negeri	Swasta
[1]	[2]	[3]	[4]	[5]	[6]	[7]
1. Beo	1	-	21	-	21	-
2. Bantik	-	-	-	-	-	-
3. Bantik Lama	1	-	3	-	3	-
4. Beo Barat	-	-	-	-	-	-
5. Beo Timur	-	-	-	-	-	-
6. Bengel	-	-	-	-	-	-
Jumlah	2	-	24	-	24	-
2009	1	-	21	-	21	-
2008	1	-	21	-	21	-
2007	2	-	21	-	21	-

Sumber : Cabang Diknas Kecamatan Beo

Tabel : 4.10.

Banyaknya Murid SLTA Menurut Kelas  
Di Kecamatan Beo  
2010

Desa/Kelurahan	Kelas			Jumlah
	I	II	III	
[1]	[2]	[3]	[4]	[5]
1. Beo	209	217	205	631
2. Bantik	-	-	-	-
3. Bantik Lama	15	14	10	39
4. Beo Barat	-	-	-	-
5. Beo Timur	-	-	-	-
6. Bengel	-	-	-	-
Jumlah	224	231	215	670
2009	271	262	196	729
2008	265	202	218	685
2007	255	204	221	680

Sumber : Cabang Diknas Kecamatan Beo

Tabel : 4.11.

Banyaknya Rumah Sakit, Puskesmas, dan Balai Pengobatan  
Di Kecamatan Beo  
2010

Desa/Kelurahan	Rumah Sakit	Puskesmas			Balai Pengobatan		
		Umum	Pembantu	Keliling	Umum	KKIA	Lainnya
[1]	[2]	[3]	[4]	[5]	[6]	[7]	[8]
1. Beo	-	1	-	-	-	-	-
2. Bantik.	-	-	1	-	-	-	-
3. Bantik Lama	-	-	-	-	-	-	1
4. Beo Timur	-	-	-	-	-	-	-
5. Beo	-	-	-	-	-	-	-
6. Bengel	-	-	-	-	-	-	1
Jumlah	-	1	1	-	-	-	2
2009	-	1	1	-	-	-	-
2008	-	1	-	-	-	-	-
2007	-	1	-	-	-	-	-

Sumber : Puskesmas Kecamatan Beo

Tabel : 4.12.

Banyaknya Tenaga Kesehatan  
Di Kecamatan Beo  
2010

Desa/Kelurahan	Dokter	Dokter Gigi	Apoteker	Sarjana Kesehatan	Paramedis	Non Paramedis
[1]	[2]	[3]	[4]	[5]	[6]	[7]
1. Beo	2	-	-	-	15	
2. Bantik	-	-	-	-	1	-
3. Bantik Lama	-	-	-	-	-	-
4. Beo Barat	1	-	-	-	3	-
5. Beo Timur	-	-	-	1	1	2
6. Bengel	-	-	-	-	-	-
<b>Jumlah</b>	<b>3</b>	<b>-</b>	<b>-</b>	<b>1</b>	<b>20</b>	<b>2</b>
2009	4	-	-	-	13	9
2008	3	-	-	-	9	9
2007	2	-	-	1	32	5

Sumber : Puskesmas Kecamatan Beo

Tabel : 4.13.

Banyaknya Posyandu, Apotik, dan Toko Obat  
Di Kecamatan Beo  
2010

Desa/Kelurahan	Posyandu	Apotik	Toko Obat
[1]	[2]	[3]	[4]
1. Beo	1	-	2
2. Bantik	1	-	-
3. Bantik Lama	1	-	-
4. Beo Barat	4	-	2
5. Beo Timur	1	-	-
6. Bengel	1	-	-
Jumlah	9	-	4
2009	9	-	4
2008	9	-	4
2007	9	-	4

Sumber : Puskesmas Kecamatan Beo



Tabel : 4.14.

Banyaknya Penderita Penyakit Berdasarkan Jenisnya  
Di Kecamatan Beo  
2010

Jenis Penyakit	2007	2009	2010
[1]	[2]	[3]	[4]
1. TBC	24	13	23
2. Sipilis	-	-	-
3. Gonorrhoe	-	-	-
4. Kusta	1	1	2
5. Tipus	-	-	-
6. Tetanus	2	-	-
7. Difteri	-	-	-
8. Campak	-	-	-
9. Batuk Rejang	-	-	-
10. Lumpuh Anak	1	2	-
11. Kolera	-	-	-
12. Rabies	2	-	-
13. Radang Hati	-	-	-
14. Encep	-	-	-
15. DHF	-	-	-
16. Frambosia	-	-	-
17. Malaria	1.351	1.031	72
18. Diare	393	212	64
Jumlah	1.774	1.259	161

Sumber : Puskesmas Kecamatan Beo

Tabel : 4.15.

Hasil Imunisasi  
Di Kecamatan Beo  
2010

Desa/Kelurahan	BCG	DPT	Polio	Campak
[1]	[2]	[3]	[4]	[5]
1. Beo	23	68	76	18
2. Bantik	20	79	101	21
3. Bantik Lama	19	45	50	8
4. Beo Barat	15	85	104	22
5. Beo Timur	31	79	99	19
6. Bengel	9	48	45	7
<b>Jumlah</b>	<b>117</b>	<b>404</b>	<b>475</b>	<b>95</b>
2009	94	249	343	83
2008	87	247	344	83
2007	84	273	354	101

Sumber : Puskesmas Kecamatan Beo

Tabel : 4.16.

Jumlah Target dan Hasil Imunisasi  
Di Kecamatan Beo  
2010

Desa/Kelurahan	TFH Ibu Hamil			TT Anak		
	Target	Hasil		Target	Hasil	
		I	II		I	II
[1]	[2]	[3]	[4]	[5]	[6]	[7]
1. Beo	-	-	-	-	-	80
2. Bantik	-	-	-	-	-	46
3. Bantik Lama	-	-	-	-	-	
4. Beo Barat	-	-	-	-	-	46
5. Beo Timur	-	-	-	-	-	54
6. Bengel	-	-	-	-	-	18
<b>Jumlah</b>	-	-	-	-	-	<b>244</b>
2009	135	93	63	-	-	-
2008	128	84	62	-	-	-
2007	128	84	62	-	-	-

Sumber : Puskesmas Kecamatan Beo

Tabel : 4.16.

Jumlah Target dan Hasil Imunisasi  
Di Kecamatan Beo  
2010

Lanjutan

Desa/Kelurahan	DT Anak			TT WUS		
	Target	Hasil		Target	Hasil	
		I	II		I	II
[1]	[2]	[3]	[4]	[5]	[6]	[7]
1. Beo	-	-	-	19	5	6
2. Bantik	-	-	-	17	8	19
3. Bantik Lama	-	-	-	6	8	9
4. Beo Barat	-	-	-	33	13	10
5. Beo Timur	-	-	-	18	11	11
6. Bengel	-	-	-	5	5	7
Jumlah				98	50	62
2009	-	-	-	131	86	63
2008	-	-	-	131	84	62
2007	-	-	-	131	84	62

Sumber : Puskesmas Kecamatan Beo

Tabel : 4.17.

Banyaknya Klinik KB, Tenaga Medis, Tenaga PLKB, dan PUS  
Di Kecamatan Beo  
2010

Desa/Kelurahan	Klinik KB	Tenaga Medis		Tenaga PLKB		PUS
		Medis	Paramedis	Medis	Paramedis	
[1]	[2]	[3]	[4]	[5]	[6]	[7]
1. Beo	1					141
2. Bantik						140
3. Bantik Lama						82
4. Beo Barat						225
5. Beo Timur						181
6. Bengel						53
Jumlah	1					822
2009	1	7	3	-	-	692
2008	1	7	3	-	-	703
2007	1	11	3	-	-	714

Sumber : PLKB Kecamatan Beo

Tabel : 4.18.

Banyaknya Akseptor Aktif Menurut Alat Kontrasepsi  
Di Kecamatan Beo  
2010

Desa/Kelurahan	IUD	Pil	Kondom	Suntik
[1]	[2]	[3]	[4]	[5]
1. Beo	8	25	2	69
2. Bantik	-	5	7	76
3. Bantik Lama	-	-	-	48
4. Beo Barat	3	6	10	99
5. Beo Tmur	-	21	7	58
6. Bengel	5	7	4	19
<b>Jumlah</b>	<b>16</b>	<b>64</b>	<b>30</b>	<b>369</b>
2009	6	78	-	191
2008	3	76	11	207
2007	3	99	10	199

Sumber : PLKB Kecamatan Beo

Tabel : 4.18. Banyaknya Akseptor Aktif Menurut Alat Kontrasepsi  
Di Kecamatan Beo  
2010

Lanjutan

Desa/Kelurahan	IMPL	Intraval	MO	Jumlah
[1]	[2]	[3]	[4]	[5]
1. Beo	14	-	-	132
2. Bantik	28	-	-	116
3. Bantik Lama	18	-	-	84
4. Beo Barat	50	-	-	168
5. Beo Timur	25	-	1	112
6. Bengel	5	-	-	40
Jumlah	140	-	1	652
2009	151	-	-	426
2008	158	-	-	455
2007	169	-	-	480

Sumber : PLKB Kecamatan Beo

Tabel : 4.19.

Banyaknya Pencapaian KB  
Di Kecamatan Beo  
2010

Bulan	IUD	Pil	Kondom	Suntik
[1]	[2]	[3]	[4]	[5]
1. Januari	-	-	-	1
2. Februari	-	-	-	1
3. Maret	-	-	-	2
4. April	-	1	-	3
5. Mei	-	-	-	
6. Juni	-	-	-	3
7. Juli	-	-	-	1
8. Agustus	-	1	-	5
9. September	-	-	-	35
10. Oktober	5	37	16	2
11. November	3	13	12	-
12. Desember	-	-	-	1
Jumlah	8	52	28	54
2009	2	79	14	352

Sumber : PLKB Kecamatan Beo



Tabel : 4.19.

Banyaknya Pencapaian KB  
Di Kecamatan Beo  
2010

Lanjutan

Bulan	IMPL	Intraval	MO	Jumlah
[1]	[2]	[3]	[4]	[5]
1. Januari	1	-	-	2
2. Februari	-	-	-	1
3. Maret	-	-	-	2
4. April	-	-	-	4
5. Mei	1	-	-	1
6. Juni	2	-	-	5
7. Juli	-	-	-	1
8. Agustus	1	-	-	7
9. September	5	-	-	40
10. Oktober	4	-	-	64
11. November	3	-	-	31
12. Desember	-	-	-	1
Jumlah	17	-	-	159

Sumber : PLKB Kecamatan Beo

Tabel : 4.20.

Banyaknya Penduduk Menurut Agama yang Dianutnya  
Di Kecamatan Beo  
2010

Desa/Kelurahan	Islam	Kristen	Katolik
[1]	[2]	[3]	[4]
1. Beo	150	-	20
2. Bantik	190	-	-
3. Bantik Lama	5	-	1
4. Beo Barat	246	-	-
5. Beo Timur	91	-	19
6. Bengel	1	-	-
Jumlah	683	-	40
Jumlah	689	4.729	38
2008	660	4.596	35
2007	579	4.388	33

Sumber : KUA Kecamatan Beo

Tabel : 4.20.

Banyaknya Penduduk Menurut Agama yang Dianutnya  
Di Kecamatan Beo  
2010

Lanjutan

Desa/Kelurahan	Hindu	Budha	Jumlah
[1]	[2]	[3]	[4]
1. Beo	-	-	1.106
2. Bantik	-	-	853
3. Bantik Lama	-	-	393
4. Beo Barat	-	-	1.675
5. Beo Timur	-	-	1.184
6. Bengel	-	-	245
Jumlah	-	-	5.456
2008	-	-	5.291
2007	-	-	5.000

Sumber : KUA Kecamatan Beo

Tabel : 4.21.

Banyaknya Tempat Ibadah  
Di Kecamatan Beo  
2010

Desa/Kelurahan	Masjid	Mushalla	Langgar
[1]	[2]	[3]	[4]
1. Beo	-	-	-
2. Bantik	1	-	-
3. Bantik Lama	-	-	-
4. Beo Barat	1	-	-
5. Beo Timur	-	-	-
6. Bengel	-	-	-
Jumlah	2	-	-
2009	2	-	-
2008	2	-	-
2007	2	-	-

Sumber : KUA Kecamatan Beo

Tabel : 4.21.

Banyaknya Tempat Ibadah  
Di Kecamatan Beo  
2010

Lanjutan

Desa/Kelurahan	Gereja	Pura	Vihara
[1]	[2]	[3]	[4]
1. Beo	1	-	-
2. Bantik	3	-	-
3. Bantik Lama	1	-	-
4. Beo Barat	2	-	-
5. Beo Timur	5	-	-
6. Bengel	1	-	-
Jumlah	13	-	-
2009	13	-	-
2008	13	-	-
2007	12	-	-

Sumber : KUA Kecamatan Beo

Tabel : 4.22.

**Banyaknya Bangunan Rumah Berdasarkan Jenisnya  
Di Kecamatan Beo  
2010**

Desa/Kelurahan	Rumah Permanen	Rumah Semi Permanen	Rumah Kayu	Rumah Bambu (Lainnya)
[1]	[2]	[3]	[4]	[5]
1. Beo	64	71	47	32
2. Bantik	14	96	67	23
3. Bantik Lama	12	29	61	4
4. Beo Barat	159	130	77	42
5. Beo Timur	70	89	65	27
6. Bengel	3	27	14	9
<b>Jumlah</b>	<b>322</b>	<b>442</b>	<b>331</b>	<b>137</b>
2009	323	442	331	137
2008	308	442	324	130
2007	295	431	319	125

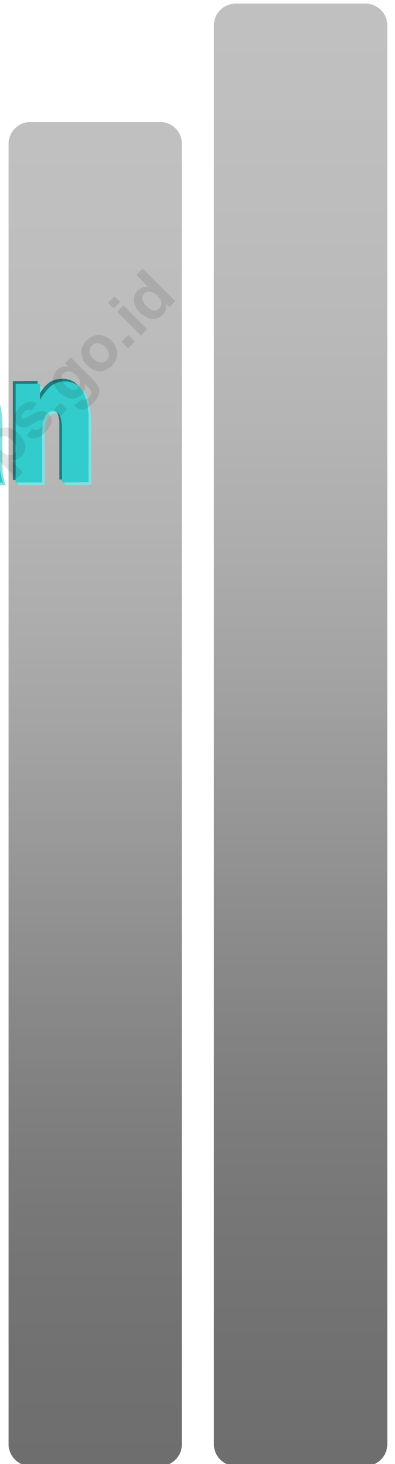
Sumber : Kantor Kecamatan Beo

<https://talaudkab.bps.go.id>

# Pertanian

# 5

<https://calaudkab.go.id>





Tabel : 5.1.

Luas Panen, Produksi, dan Rata-rata Produksi Jagung  
Di Kecamatan Beo  
2010

Desa/Kelurahan	Luas Panen (Ha)	Produksi (Ton)	Rata-rata Produksi (Ton/Ha)
[1]	[2]	[3]	[4]
1. Beo	1	4	4
2. Bantik	2	10	5
3. Bantik Lama	1	3	3
4. Beo Barat	2	6	3
5. Beo Timur	2	8	4
6. Bengel			
Jumlah	8	31	19
2009	13	52	4
2008	13	52	4
2007	8	40	5

Sumber : Cabang Dinas Pertanian Kecamatan Beo

Tabel : 5.2.

Luas Panen, Produksi, dan Rata-rata Produksi Ubi Kayu  
Di Kecamatan Beo  
2010

Desa/Kelurahan	Luas Panen (Ha)	Produksi (Ton)	Rata-rata Produksi (Ton/Ha)
[1]	[2]	[3]	[4]
1. Beo	27	189	7
2. Bantik	30	210	7
3. Bantik Lama	29	203	7
4. Beo Barat	37	259	7
5. Beo Timur	32	224	7
6. Bengel	4	28	7
Jumlah	159	1113	7
2009	160	1916	11,98
2008	160	1916	11,98
2007	158	1.966	12,44

Sumber : Cabang Dinas Pertanian Kecamatan Beo

Tabel : 5.3.

Luas Panen, Produksi, dan Rata-rata Produksi Ubi Jalar  
Di Kecamatan Beo  
2010

Desa/Kelurahan	Luas Panen (Ha)	Produksi (Ton)	Rata-rata Produksi (Ton/Ha)
[1]	[2]	[3]	[4]
1. Beo	19	57	3
2. Bantik	20	60	3
3. Bantik Lama	18	54	3
4. Beo Barat	28	84	3
5. Beo Timur	21	63	3
6. Bengel	5	15	3
Jumlah	111	333	3
2009	109	763	7,00
2008	109	763	7,00
2007	113	833	7,37

Sumber : Cabang Dinas Pertanian Kecamatan Beo

Tabel : 5.4. Luas Panen, Produksi, dan Rata-rata Produksi Sayur-sayuran  
Di Kecamatan Beo  
2010

Desa/Kelurahan	Luas Panen (Ha)	Produksi (Ton)	Rata-rata Produksi (Ton/Ha)
[1]	[2]	[3]	[4]
1. Beo	10	14	1.40
2. Bantik	8	12	1.50
3. Bantik Lama	6	10	1.67
4. Beo Barat	12	16	1.33
5. Beo Timur	11	12	1.09
6. Bengel	2	6	3.00
Jumlah	49	70	1.43
2009	66	102	1,55
2008	66	102	1,55
2007	66	102	1,55

Sumber : Cabang Dinas Pertanian Kecamatan Beo

Tabel : 5.5.

Banyaknya Pohon Durian, Produksi, dan Produktivitasnya  
Di Kecamatan Beo  
2010

Desa/Kelurahan	Banyaknya Pohon	Produksi (Ton)	Produktivitas (Ton)
[1]	[2]	[3]	[4]
1. Beo	30	2,2	0,07
2. Bantik	24	1,2	0,05
3. Bantik Lama	15	1,8	0,12
4. Beo Barat	28	1,6	0,06
5. Beo Timur	69	4,2	0,06
6. Bengel	6	1,2	0,2
Jumlah	172	12,2	0,56
2009	173	21,3	0,12
2008	168	21	0,13
2007	117	21	0,18

Sumber : Cabang Dinas Pertanian Kecamatan Beo

Tabel : 5.6. Banyaknya Pohon Mangga, Produksi, dan Produktivitasnya  
Di Kecamatan Beo  
2010

Desa/Kelurahan	Banyaknya Pohon	Produksi (Ton)	Produktivitas (Ton)
[1]	[2]	[3]	[4]
1. Beo	82	4,3	0,05
2. Bantik	103	6,2	0,06
3. Bantik Lama	83	3,2	0,04
4. Beo Barat	88	6,4	0,07
5. Beo Timur	92	6,6	0,07
6. Bengel	14	1,2	0,09
Jumlah	462	24,9	0,38
2009	462	39,8	0,086
2008	422	39,3	0,093
2007	422	39,3	0,093

Sumber : Cabang Dinas Pertanian Kecamatan Beo

Tabel : 5.7.

Banyaknya Pohon Langsa, Produksi, dan Produktivitasnya  
Di Kecamatan Beo  
2010

Desa/Kelurahan	Banyaknya Pohon	Produksi (Ton)	Produktivitas (Ton)
[1]	[2]	[3]	[4]
1. Beo	35	-	-
2. Bantik	30	-	-
3. Bantik Lama	10	-	-
4. Beo Barat	28	-	-
5. Beo Timur	69	-	-
6. Bengel	6	-	-
Jumlah	178	-	-
2009	178	21	0,118
2008	187	21,7	0,116
2007	187	21,7	0,116

Sumber : Cabang Dinas Pertanian Kecamatan Beo  
Data tidak tersedia

Tabel : 5.8.

Banyaknya Pohon Jeruk, Produksi, dan Produktivitasnya  
Di Kecamatan Beo  
2010

Desa/Kelurahan	Banyaknya Pohon	Produksi (Ton)	Produktivitas (Ton)
[1]	[2]	[3]	[4]
1. Beo	160	1,4	0,0087
2. Bantik	130	1,3	0,0100
3. Bantik Lama	135	1,3	0,0096
4. Beo Barat	130	1,3	0,0100
5. Beo Timur	190	1,6	0,0084
6. Bengel	65	0,4	0,0061
Jumlah	810	7,4	0,0528
Jumlah	810	8,0	0,0099
2008	780	8,0	0,0103
2007	780	8,0	0,0103

Sumber : Cabang Dinas Pertanian Kecamatan Beo



Tabel : 5.9.

Banyaknya Pohon Pisang, Produksi, dan Produktivitasnya  
Di Kecamatan Beo  
2010

Desa/Kelurahan	Banyaknya Pohon	Produksi (Ton)	Produktivitas (Ton)
[1]	[2]	[3]	[4]
1. Beo	1.370	12,8	0,0093
2. Bantik	401	3,8	0,0095
3. Bantik Lama	132	1,4	0,0106
4. Beo Barat	562	5,3	0,0094
5. Beo Timur	672	6,5	0,0097
6. Bengel	281	2,8	0,0100
Jumlah	3.418	32,6	0,0095
2009	3.418	32,6	0,0095
2008	2.560	25,6	0,0100
2007	2.560	25,6	0,0100

Sumber : Cabang Dinas Pertanian Kecamatan Beo

Tabel : 5.10.

Banyaknya Pohon Nenas, Produksi, dan Produktivitasnya  
Di Kecamatan Beo  
2010

Desa/Kelurahan	Banyaknya Pohon	Produksi (Ton)	Produktivitas (Ton)
[1]	[2]	[3]	[4]
1. Beo	-	-	-
2. Bantik	-	-	-
3. Bantik Lama	-	-	-
4. Beo Barat	-	-	-
5. Beo Timur	-	-	-
6. Bengel	-	-	-
Jumlah	-	-	-
2009	1.850	8,9	0,0048
2008	1.750	8,9	0,0051
2007	1.750	8,9	0,0051

Sumber : Cabang Dinas Pertanian Kecamatan Beo  
Data tidak tersedia

Tabel : 5.11.

Banyaknya Pohon Salak, Produksi, dan Produktivitasnya  
Di Kecamatan Beo  
2010

Desa/Kelurahan	Banyaknya Pohon	Produksi (Ton)	Produktivitas (Ton)
[1]	[2]	[3]	[4]
1. Beo	--	--	--
2. Bantik	156	0,8	0,0051
3. Bantik Lama	--	--	--
4. Beo Barat	156	0,8	0,0051
5. Beo Timur	156	0,8	0,0051
6. Bengel	--	--	--
Jumlah	468	2,4	0,0051
2009	468	2,4	0,0051
2008	468	2,4	0,0051
2007	468	2,4	0,0051

Sumber : Cabang Dinas Pertanian Kecamatan Beo

Tabel : 5.12.

Banyaknya Pohon Pepaya, Produksi, dan Produktivitasnya  
Di Kecamatan Beo  
2010

Desa/Kelurahan	Banyaknya Pohon	Produksi (Ton)	Produktivitas (Ton)
[1]	[2]	[3]	[4]
1. Beo	97	0,9	0,0093
2. Bantik	83	0,9	0,0108
3. Bantik Lama	92	0,9	0,0098
4. Beo Barat	100	0,8	0,0080
5. Beo Timur	49	0,6	0,0122
6. Bengel	12	0,2	0,0167
Jumlah	433	4,3	0,0099
2009	433	4,3	0,0099
2008	267	2,6	0,0123
2007	267	2,6	0,0099

Sumber : Cabang Dinas Pertanian Kecamatan Beo

Tabel : 5.13.

Banyaknya Pohon Rambutan, Produksi, dan Produktivitasnya  
Di Kecamatan Beo  
2010

Desa/Kelurahan	Banyaknya Pohon	Produksi (Ton)	Produktivitas (Ton)
[1]	[2]	[3]	[4]
1. Beo	16	0,2	0,0125
2. Bantik	14	0,2	0,0143
3. Bantik Lama	15	0,2	0,0133
4. Beo Barat	16	0,2	0,0125
5. Beo Timur	16	0,2	0,0125
6. Bengel	4	0	0,0000
Jumlah	81	1	0,0123
2009	81	1	0,0123
2008	66	1	0,0152
2007	66	1	0,0152

Sumber : Cabang Dinas Pertanian Kecamatan Beo

Tabel : 5.14.

Luas Areal Perkebunan Rakyat per Jenis Tanaman  
Di Kecamatan Beo  
2010

Desa/Kelurahan	Sagu (Ha)	Kelapa (Ha)	Cengkeh (Ha)	Pala (Ha)	Kopi (Ha)	Kakao (Ha)
[1]	[2]	[3]	[4]	[5]	[6]	[7]
1. Beo	-	78	51	59	-	-
2. Bantik	-	77	13	3	-	-
3. Bantik Lama	-	79	17	19	-	-
4. Beo Barat	-	276	70	226	-	-
5. Beo Timur	-	209	64	43	-	-
6. Bengel	-	139	53	-	-	-
Jumlah		858	268	350	-	-
Jumlah	-	857	268	350	-	-
2008	-	851	268	346	-	-
2007	-	834	262	326	-	-

Sumber : Cabang Dinas Pertanian Kecamatan Beo

Tabel : 5.15.

Produksi Perkebunan Rakyat per Jenis Tanaman  
Di Kecamatan Beo  
2010

Desa/Kelurahan	Sagu (Ton)	Kelapa (Ton)	Cengkeh (Ton)	Pala (Ton)	Kopi (Ton)	Kakao (Ton)
[1]	[2]	[3]	[4]	[5]	[6]	[7]
1. Beo	--	50	--	11	--	--
2. Bantik	--	41	--	1	--	--
3. Bantik Lama	--	45	--	1	--	--
4. Beo Barat	--	207	--	23	--	--
5. Beo Timur	--	145	--	12	--	--
6. Bengel	--	97	--	--	--	--
Jumlah		585	--	48	--	--
2009	--	801	--	47	--	--
2008	--	801	--	47	--	--
2007	--	977	146	86	--	--

Sumber : Cabang Dinas Pertanian dan Kantor Kecamatan Beo

Tabel : 5.16.

Luas Areal Tanaman Kelapa dan Banyaknya Pohon  
Di Kecamatan Beo  
2010

Desa/Kelurahan	Luas Areal (Ha)			Jumlah
	BM	M	TM	
[1]	[2]	[3]	[4]	[5]
1. Beo	19	58	1	78
2. Bantik	25	48	1	74
3. Bantik Lama	22	53	1	76
4. Beo Barat	37	241	2	280
5. Beo Timur	41	169	2	212
6. Bengel	28	113	1	142
<b>Jumlah</b>	<b>172</b>	<b>682</b>	<b>8</b>	<b>862</b>
2009	172	679	8	859
2008	162	679	8	849
2007	153	673	8	834

Keterangan :

BM : Belum Menghasilkan  
M : Menghasilkan  
TM : Tidak Menghasilkan

Sumber : Cabang Dinas Pertanian dan Kantor Kecamatan Beo



Tabel : 5.16.

Luas Areal Tanaman Kelapa dan Banyaknya Pohon  
Di Kecamatan Beo  
2010

Lanjutan

Desa/Kelurahan	Banyaknya Pohon			Jumlah
	BM	M	TM	
[1]	[2]	[3]	[4]	[5]
1. Beo	2717	8294	143	11154
2. Bantik	3575	6864	143	10582
3. Bantik Lama	3146	7579	143	10868
4. Beo Barat	5291	34463	286	40040
5. Beo Timur	5863	24167	286	30316
6. Bengel	4004	16159	143	20306
<b>Jumlah</b>	<b>24596</b>	<b>97526</b>	<b>1144</b>	<b>123266</b>
2009	18.998	82.260	1.039	102.297
2008	18.540	82.260	1.039	101.839

Keterangan :

BM : Belum Menghasilkan  
M : Menghasilkan  
TM : Tidak Menghasilkan

Sumber : Cabang Dinas Pertanian dan Kantor Kecamatan Beo

Tabel : 5.17.

Luas Areal Tanaman Cengkeh dan Banyaknya Pohon  
Di Kecamatan Beo  
2010

Desa/Kelurahan	Luas Areal (Ha)			Jumlah
	BM	M	TM	
[1]	[2]	[3]	[4]	[5]
1. Beo	4	48	--	52
2. Bantik	2	12	--	14
3. Bantik Lama	2	16	--	18
4. Beo Barat	6	66	--	72
5. Beo Timur	5	57	--	62
6. Bengel	7	43	--	50
Jumlah	26	242	0	268
2009	26	241	--	267
2008	21	241	--	262
2007	21	241	--	262

Keterangan :

BM : Belum Menghasilkan  
M : Menghasilkan  
TM : Tidak Menghasilkan

Sumber : Cabang Dinas Pertanian dan Kantor Kecamatan Beo

Tabel : 5.17.

Luas Areal Tanaman Cengkeh dan Banyaknya Pohon  
Di Kecamatan Beo  
2010

Lanjutan

Desa/Kelurahan	Banyaknya Pohon			Jumlah
	BM	M	TM	
[1]	[2]	[3]	[4]	[5]
1. Beo	800	9600	--	10400
2. Bantik	400	2400	--	2800
3. Bantik Lama	400	3200	--	3600
4. Beo Barat	1200	13200	--	14400
5. Beo Timur	1000	11400	--	12400
6. Bengel	1400	8600	--	10000
<b>Jumlah</b>	<b>5200</b>	<b>48400</b>		<b>53600</b>
2009	2.543	28.624	--	31.167
2008	2.543	28.624	--	31.167
207	2.541	29.161	--	31.702

Keterangan :

BM : Belum Menghasilkan  
M : Menghasilkan  
TM : Tidak Menghasilkan

Sumber : Cabang Dinas Pertanian dan Kantor Kecamatan Beo

Tabel : 5.18.

Luas Areal Tanaman Pala dan Banyaknya Pohon  
Di Kecamatan Beo  
2010

Desa/Kelurahan	Luas Areal (Ha)			Jumlah
	BM	M	TM	
[1]	[2]	[3]	[4]	[5]
1. Beo	50	9	--	59
2. Bantik	1	2	--	3
3. Bantik Lama	17	2	--	19
4. Beo Barat	196	30	--	226
5. Beo Timur	25	18	--	43
6. Bengel				
Jumlah	289	61	--	350
2009	296	61	--	357
2008	286	61	--	347
2007	267	59	--	326

Keterangan :

BM : Belum Menghasilkan  
M : Menghasilkan  
TM : Tidak Menghasilkan

Sumber : Cabang Dinas Pertanian dan Kantor Kecamatan Beo

Tabel : 5.18.

Luas Areal Tanaman Pala dan Banyaknya Pohon  
Di Kecamatan Beo  
2010

Lanjutan

Desa/Kelurahan	Banyaknya Pohon			Jumlah
	BM	M	TM	
[1]	[2]	[3]	[4]	[5]
1. Beo	7800	1404		9204
2. Bantik	156	312		468
3. Bantik Lama	2652	312		2964
4. Beo Barat	30576	4680		35256
5. Beo Timur	3900	2808		6708
6. Bengel				
<b>Jumlah</b>	<b>45084</b>	<b>9516</b>		<b>54600</b>
2009	44.502	9.205	--	53.707
2008	44.502	9.205	--	53.707
2007	41.652	9.204	--	50.856

Keterangan :

BM : Belum Menghasilkan  
M : Menghasilkan  
TM : Tidak Menghasilkan

Sumber : Cabang Dinas Pertanian dan Kantor Kecamatan Beo

Tabel : 5.19.

Banyaknya Populasi Ternak Menurut Jenisnya  
Di Kecamatan Beo  
2010

Desa/Kelurahan	Sapi Perah	Sapi	Kerbau	Kuda	Kambing	Babi
[1]	[2]	[3]	[4]	[5]	[6]	[7]
1. Beo	--	16	--	--	22	146
2. Bantik	--	15	--	--	16	45
3. Bantik Lama	--	10	--	--	21	34
4. Beo Barat	--	60	--	--	56	173
5. Beo Timur	--	8	--	--	40	134
6. Bengel	--	1	--	--	--	16
<b>Jumlah</b>	--	<b>110</b>	--	--	<b>155</b>	<b>548</b>
2009	--	137	--	--	145	489
2008	--	130	--	--	152	414
2007	--	119	--	--	111	230

Sumber : Kantor Kecamatan Beo

Tabel : 5.20.

Banyaknya Populasi Unggas Menurut Jenisnya  
Di Kecamatan Beo  
2010

Desa/Kelurahan	Itik	Ayam Ras	Ayam Kampung
[1]	[2]	[3]	[4]
1. Beo	35	--	345
2. Bantik	30	--	415
3. Bantik Lama	50	--	310
4. Beo Barat	54	--	400
5. Beo Timur	98	--	510
6. Bengel	45	--	250
<b>Jumlah</b>	<b>312</b>	<b>--</b>	<b>2230</b>
2009	322	--	1.879
2008	308	--	1.553
2007	188	--	940

Sumber : Kantor Kecamatan Beo

Tabel : 5.21.

Banyaknya Rumah Tangga Usaha Perikanan  
Di Kecamatan Beo  
2010

Desa/Kelurahan	Tanpa Perahu	Perahu Penangkap				Motor Tempel	Kapal Motor	Jumlah
		Kecil	Sedang	Besar	Jukun			
[1]	[2]	[3]	[4]	[5]	[6]	[7]	[8]	[9]
1. Beo	--	--	--	--	25	18	--	43
2. Bantik	--	--	--	--	22	6	--	28
3. Bantik Lama	--	--	--	--	34	9	--	43
4. Beo Barat	--	--	--	--	48	16	--	64
5. Beo Timur	--	--	--	--	20	2	--	22
6. Bengel	--	--	--	--	--	--	--	--
<b>Jumlah</b>	--	--	--	--	<b>149</b>	<b>51</b>	--	<b>200</b>
2009	--	131	15	7	--	39	--	192
2008	--	127	15	7	--	31	--	180
2007	--	127	15	7	--	31	--	180

Sumber : Kepala Desa se – Kecamatan Beo



Tabel : 5.22.

Banyaknya Perahu/Kapal Penangkap Ikan  
Di Kecamatan Beo  
2010

Desa/Kelurahan	Perahu Tanpa Motor				Motor Tempel	Kapal Motor	Jumlah
	Kecil	Sedang	Besar	Jukun			
[1]	[2]	[3]	[4]	[5]	[6]	[7]	[8]
1. Beo	--			25	18		43
2. Bantik	--			22	6		28
3. Bantik Lama	--			34	9		43
4. Beo Barat	--			48	16		64
5. Beo Timur	--			20	2		22
6. Bengel	--	--	--	--	--	--	
<b>Jumlah</b>				<b>149</b>	<b>51</b>		<b>200</b>
2009	--	130	16	7	--	31	184
2008	--	127	15	7	--	31	180
2007	--	127	15	7	--	31	180

Sumber : Kepala Desa se – Kecamatan Beo

<https://talaudkab.bps.go.id>

**Industri**

**6**

<https://talaudkampus.go.id>

Tabel : 6.1.

Banyaknya Usaha Industri Kecil dan Kerajinan Rumah tangga  
Di Kecamatan Beo  
2010

Desa/Kelurahan	Jenis Industri Kecil/Kerajinan Rumah tangga				
	Kursi Bambu	Meubel	Bengkel	Pandai Besi	Tukang Kayu
[1]	[2]	[3]	[4]	[5]	[6]
1. Beo	1	1	2	1	6
2. Bantik	3	1		2	6
3. Bantik Lama				1	18
4. Beo Barat		4	4	2	6
5. Beo Timur	2	2	4	2	
6. Bengel					
Jumlah	6	8	10	8	36
Jumlah	6	8	10	8	42
2008	6	8	6	11	37
2007	4	7	2	41	4

Sumber : Kantor Kecamatan Beo

Tabel : 6.1.

Banyaknya Usaha Industri Kecil dan Kerajinan Rumahtangga  
Di Kecamatan Beo  
2010

Lanjutan

Desa/Kelurahan	Jenis Industri Kecil/Kerajinan Rumahtangga				
	Kerajinan	Anyaman	Servis	Pangkas Rambut	Jahit
[1]	[2]	[3]	[4]	[5]	[6]
1. Beo	--	--	2	2	3
2. Bantik	2	6	--	--	2
3. Bantik Lama	--	--	--	--	1
4. Beo Barat	--	--	1	4	3
5. Beo Timur	--	--	1	1	3
6. Bengel	--	--	--	--	--
Jumlah	2	6	4	7	12
2009	2	6	4	7	12
2008	1	6	3	7	12
2007	1	6	3	6	12

Sumber : Kantor Kecamatan Beo

Tabel : 6.2.

Banyaknya Pelanggan Listrik Menurut Jenis Pelanggan  
Di Kecamatan Beo  
2010

Desa/Kelurahan	Rumah Tangga	Usaha	Industri	Umum	Jumlah
[1]	[2]	[3]	[4]	[5]	[6]
1. Beo	218	19	--	15	252
2. Bantik	77	3	--	7	87
3. Bantik Lama	46	--	--	1	47
4. Beo Barat	347	62	--	5	414
5. Beo Timur	206	11	--	7	224
6. Bengel	41	--	--	2	43
<b>Jumlah</b>	<b>899</b>	<b>95</b>	<b>--</b>	<b>37</b>	<b>1.031</b>
2009	899	95	--	37	1.031
2008	762	98	--	37	897
2007	753	98	--	37	888

Sumber : Kantor Cabang PLN Kecamatan Beo

Tabel : 6.3.

Banyaknya Pelanggan Aktif Air Minum Menurut Jenis Konsumen  
Di Kecamatan Beo  
2010

Desa/Kelurahan	Tempat Tinggal	Hotel/ Obyek Wisata	Badan Sosial/ Rumah Sakit/ Tempat Ibadah	Sarana Umum
[1]	[2]	[3]	[4]	[5]
1. Beo	64	--	8	1
2. Bantik	--	--	--	--
3. Bantik Lama	--	--	--	--
4. Beo Barat	169	--	1	--
5. Beo Timur	141	--	2	--
6. Bengel	--	--	--	--
Jumlah	374	--	11	1
2009	374	--	11	1
2008	374	--	11	1
2007	358	--	11	1

Sumber : Kantor Cabang PLN Kecamatan Beo

<https://talaudkab.bps.go.id>



Tabel : 6.3.

Banyaknya Pelanggan Aktif Air Minum Menurut Jenis Konsumen  
Di Kecamatan Beo  
2010

Lanjutan

Desa/Kelurahan	Toko/ Industri	Lain-lain	Jumlah
[1]	[2]	[3]	[4]
1. Beo	1	--	74
2. Bantik	--	--	--
3. Bantik Lama	--	--	--
4. Beo Barat	3	--	173
5. Beo Timur	1	--	144
6. Bengel	--	--	--
Jumlah	5	--	391
2009	5	--	391
2008	5	--	391
2007	4	--	374

Sumber : Kantor Cabang PLN Kecamatan Beo

Tabel : 6.4.

Nilai Air Minum yang Disalurkan Menurut Jenis Konsumen  
Di Kecamatan Beo  
2010

Kategori	Air Minum yang Disalurkan	
	Banyaknya ( M <sup>3</sup> )	Nilai ( Rp )
[1]	[2]	[3]
1. Rumah/Tempat Tinggal	44.383	78.570.300
2. Hotel/Obyek Wisata	--	--
3. Badan Sosial/Rumah Sakit	829	1.470.550
4. Tempat Ibadah	275	609.850
5. Sarana Umum	112	168.200
6. Toko/Industri/Perusahaan	1.058	2.619.900
7. Industri/Kantor Pemerintah	457	766.200
8. Lainnya	--	--
9. Susut/Hilang Dalam Penyaluran	19.373	4.666.635
Jumlah	66.487	88.871.635
2009	66.487	88.871.635
2008	66.432	88.774.285

Sumber : PDAM Cabang Beo

Tabel : 6.5.

Banyaknya Air Minum yang Disalurkan  
Di Kecamatan Beo  
2010

Bulan Operasi	Air Minum yang Disalurkan ( M <sup>3</sup> )
[1]	[2]
1. Januari	8.331
2. Februari	7.163
3. Maret	6.424
4. April	6.518
5. Mei	6.356
6. Juni	6.722
7. Juli	7.199
8. Agustus	7.324
9. September	7.289
10. Oktober	7.586
11. November	7.276
12. Desember	7.188
Jumlah	85.376
2009	85.376
2008	--
2007	66.432

Sumber : PDAM Cabang Beo

# Perdagangan

7

<https://tekad.kab.bps.go.id>

Tabel : 7.1. Banyaknya Pasar, Toko, Warung/Kios, dan Restoran/Rumah Makan Di Kecamatan Beo 2010

Desa/Kelurahan	Pasar		Toko	Warung/ Kios	Restoran/ Rumah Makan
	Bangunan	Tanpa Bangunan			
[1]	[2]	[3]	[4]	[5]	[6]
1. Beo	2	--	40	26	15
2. Bantik	--	--	--	9	--
3. Bantik Lama	--	--	--	5	--
4. Beo Barat	--	--	8	28	3
5. Beo Timur	--	--	--	23	2
6. Bengel	--	--	--	1	--
Jumlah	2	--	48	92	21
2009	2	--	46	92	21
2008	2	--	46	87	21
2007	2	--	44	82	21

Sumber : Kantor Kecamatan Beo

<https://talaudkab.bps.go.id>

# Transportasi

8

<https://www.kab.bps.go.id>

Tabel : 8.1.

Panjang dan Jumlah Jembatan Menurut Konstruksi  
Di Kecamatan Beo  
2010

Desa/Kelurahan	Panjang ( m )	Jenis Konstruksi	
		Beton	Rangka Beton
[1]	[2]	[3]	[4]
1. Beo	--	2	--
2. Bantik	--	1	--
3. Bantik Lama	--	--	--
4. Beo Barat	--	7	2
5. Beo Timur	--	--	--
6. Bengel	--	2	--
Jumlah	--	12	2
2009	--	12	2
2008	--	12	2
2007	--	12	2

Sumber : Kantor Kecamatan Beo



Tabel : 8.1.

Panjang dan Jumlah Jembatan Menurut Konstruksi  
Di Kecamatan Beo  
2010

Lanjutan

Desa/Kelurahan	Jenis Konstruksi		
	Kayu	Penyeberang	Lainnya
[1]	[2]	[3]	[4]
1. Beo	1	--	--
2. Bantik	--	--	--
3. Bantik Lama	--	--	--
4. Beo Barat	--	--	--
5. Beo Timur	--	--	--
6. Bengel	--	--	--
Jumlah	1	--	--
2009	1	--	--
2008	1	--	--
2007	1	--	--

Sumber : Kantor Kecamatan Beo

Tabel : 8.2. Banyaknya Kendaraan Bermotor dan Tidak Bermotor Menurut Jenisnya  
Di Kecamatan Beo  
2010

Desa/Kelurahan	Truk	Bus	Mobil Penumpang	Sepeda Motor
[1]	[2]	[3]	[4]	[5]
1. Beo	9	--	30	124
2. Bantik	--	--	1	64
3. Bantik Lama		--	--	34
4. Beo Barat	21	2	21	104
5. Beo Timur	5	--	6	54
6. Bengel	--	--	--	8
Jumlah	35	2	58	390
2009	35	2	58	379
2008	28	5	27	281
2007	22	2	6	184

Sumber : Kantor Kecamatan Beo

Tabel : 8.2. Banyaknya Kendaraan Bermotor dan Tidak Bermotor Menurut Jenisnya  
Di Kecamatan Beo  
2010

Lanjutan

Desa/Kelurahan	Sepeda	Perahu Motor Tempel	Sampan/ Perahu	Gerobak
[1]	[2]	[3]	[4]	[5]
1. Beo	--	--	--	163
2. Bantik	--	--	--	65
3. Bantik Lama	--	--	--	36
4. Beo Barat	--	--	--	148
5. Beo Timur	--	--	--	65
6. Bengel	--	--	--	8
Jumlah	--	--	--	485
2009	332	14	175	113
2008	271	31	152	87
2007	258	31	139	84

Sumber : Kantor Kecamatan Beo

Tabel : 8.3.

Banyaknya Sarana Komunikasi  
Di Kecamatan Beo  
2010

Desa/Kelurahan	Televisi	Radio	Telepon
[1]	[2]	[3]	[4]
1. Beo	72	1	--
2. Bantik	54	--	--
3. Bantik Lama	36	3	--
4. Beo Barat	242	--	--
5. Beo Timur	155	25	--
6. Bengel	16	--	--
Jumlah	575	29	--
Jumlah	573	31	242
2008	512	30	253
2007	469	30	253

Sumber : Kantor Kecamatan Beo

Tabel : 8.3.

Banyaknya Sarana Komunikasi  
Di Kecamatan Beo  
2010

Lanjutan

Desa/Kelurahan	Wartel	Parabola	Pos
[1]	[2]	[3]	[4]
1. Beo	1	20	1
2. Bantik	--	33	--
3. Bantik Lama	--	24	--
4. Beo Barat	--	60	--
5. Beo Timur	--	13	--
6. Bengel	--	14	--
Jumlah	1	164	1
2009	1	162	1
2008	1	206	1
2007	1	201	1

Sumber : Kantor Kecamatan Beo

# Keuangan & Harga-harga

9

<https://portal.kab.bps.go.id>

Tabel : 9.1.

Banyaknya Koperasi Menurut Jenisnya  
Di Kecamatan Beo  
2010

Desa/Kelurahan	Koperasi						
	KUD Mandiri	KUD	KPN	ABRI	Veteran	Pensiunan	Inkra
[1]	[2]	[3]	[4]	[5]	[6]	[7]	[8]
1. Beo	--	--	1	--	--	--	--
2. Bantik	--	--	--	--	--	--	--
3. Bantik Lama	--	--	--	--	--	--	--
4. Beo Barat	--	--	--	--	--	--	--
5. Beo Timur	--	--	1	--	--	--	--
6. Bengel	--	--	--	--	--	--	--
Jumlah	--	--	2	--	--	--	--
2009	--	--	2	--	--	--	--
2008	2	--	2	--	--	--	--
2007	1	--	2	--	--	--	--

Sumber : Kantor Kecamatan Beo

Tabel : 9.1.

Banyaknya Koperasi Menurut Jenisnya  
Di Kecamatan Beo  
2010

Lanjutan

Desa/Kelurahan	Koperasi				
	Karyawan	Angkutan Darat	Pasar	Serba Usaha	Sekolah
[1]	[2]	[3]	[4]	[5]	[6]
1. Beo	--	--	--	--	1
2. Bantik	--	--	--	--	--
3. Bantik Lama	--	--	--	--	--
4. Beo Barat	--	--	--	--	1
5. Beo Timur	--	--	--	--	--
6. Bengel	--	--	--	--	--
Jumlah	--	--	--	--	2
2009	--	--	--	--	2
2008	--	--	--	--	2
2007	--	--	--	--	2

Sumber : Kantor Kecamatan Beo



Tabel : 9.2.

Harga Rata-rata Sembilan Bahan Pokok  
Di Kecamatan Beo  
2010

Bulan	Beras (kg)	Ikan Asin (kg)	Minyak Kelapa (botol)	Gula Pasir (kg)	Garam (ons)
[1]	[2]	[3]	[4]	[5]	[6]
1. Januari	7.000	3.5000	5.000	11.000	1.000
2. Februari	7.000	3.5000	5.000	11.000	1.000
3. Maret	7.000	3.5000	5.000	11.000	1.000
4. April	7.000	3.5000	5.000	11.000	1.000
5. Mei	7.000	3.5000	5.000	11.000	1.000
6. Juni	7.000	3.5000	5.000	11.000	1.000
7. Juli	7.000	3.5000	5.000	11.000	1.000
8. Agustus	7.000	3.5000	5.000	11.000	1.000
9. September	7.000	3.5000	5.000	11.000	1.000
10. Oktober	7.000	3.5000	5.000	11.000	1.000
11. November	7.000	3.5000	5.000	11.000	1.000
12. Desember	7.000	3.5000	5.000	11.000	1.000
Rata-rata	7.000	3.5000	5.000	11.000	1.000
2009	6.583	35.416	5.333	10.250	1.000
2008	7.917	40.000	10.000	9.500	958
2007	5.583	30.000	6.000	7.250	583

Sumber : Kantor Kecamatan Beo

Tabel : 9.2.

Harga Rata-rata Sembilan Bahan Pokok  
Di Kecamatan Beo  
2010

Lanjutan

Bulan	Minyak Tanah (liter)	Sabun Mandi (batang)	Teteron (meter)	Batik (meter)
[1]	[2]	[3]	[4]	[5]
1. Januari	5.000	3.000	10.000	25.000
2. Februari	5.000	3.000	10.000	25.000
3. Maret	5.000	3.000	10.000	25.000
4. April	5.000	3.000	10.000	25.000
5. Mei	5.000	3.000	10.000	25.000
6. Juni	5.000	3.000	10.000	25.000
7. Juli	5.000	3.000	10.000	25.000
8. Agustus	5.000	3.000	10.000	25.000
9. September	5.000	3.000	10.000	25.000
10. Oktober	5.000	3.000	10.000	25.000
11. November	5.000	3.000	10.000	25.000
12. Desember	5.000	3.000	10.000	25.000
Rata-rata	5.000	3.000	10.000	25.000
2009	5.000	3.000	10.000	25.000
2008	5.000	3.000	10.000	25.000
2007	4.000	2.292	10.000	15.000

Sumber : Kantor Kecamatan Beo

# **DATA**

## **MENCERDASKAN BANGSA**



**BADAN PUSAT STATISTIK  
KABUPATEN KEPULAUAN TALAUD**

*Kompleks Perkantoran Pemerintah Kabupaten Kepulauan Talaud - Melonguane 95885*