



STATISTIK  
DAERAH

~Singkawang Tengah~

2016

**STATISTIK DAERAH  
KECAMATAN SINGKAWANG TENGAH**

**2016**

<http://singkawangkota.bps.go.id>

# **STATISTIK DAERAH KECAMATAN SINGKAWANG TENGAH 2016**

Katalog BPS : 1101002.6172.050  
Ukuran Buku : 17,6 cm x 25 cm  
Jumlah Halaman : V + 20 halaman

Naskah:  
Seksi Neraca Wilayah dan Analisis Statistik

Gambar Kulit dan Latar Heading:  
Seksi Integrasi Pengolahan dan Diseminasi Statistik  
(gambar diolah dari berbagai sumber)

Diterbitkan oleh:  
Badan Pusat Statistik Kota Singkawang

Boleh dikutip dengan menyebut sumbernya

<http://singkawangkota.bps.go.id>



## KATA SAMBUTAN

Publikasi **Statistik Daerah Kecamatan Singkawang Tengah 2016** diterbitkan oleh Badan Pusat Statistik Kota Singkawang. Publikasi ini berisi berbagai data dan informasi terpilih seputar Kecamatan Singkawang Tengah yang dianalisis secara sederhana untuk membantu pengguna data memahami perkembangan pembangunan serta potensi yang ada di Kecamatan Singkawang Tengah.

Publikasi Statistik Daerah Kecamatan Singkawang Tengah 2016 diterbitkan untuk melengkapi publikasi-publikasi yang telah diterbitkan secara rutin setiap tahun. Berbeda dengan publikasi-publikasi yang sudah ada, publikasi ini lebih menekankan pada analisis.

Materi yang disajikan dalam Statistik Daerah Kecamatan Singkawang Tengah 2016 memuat berbagai informasi/indikator terpilih yang terkait dengan pembangunan di berbagai sektor di Kecamatan Singkawang Tengah dan diharapkan dapat menjadi bahan rujukan/kajian dalam perencanaan dan evaluasi kegiatan pembangunan. Kritik dan saran konstruktif berbagai pihak sangat kami harapkan untuk penyempurnaan penerbitan mendatang. Semoga publikasi ini mampu memenuhi tuntutan kebutuhan data statistik, baik oleh instansi/dinas pemerintah, swasta, kalangan akademisi maupun masyarakat luas.

Singkawang, November 2016  
Kepala Badan Pusat Statistik  
Kota Singkawang

ROSIHAN ANWAR, Dp. Sc.  
NIP. 19590410 197912 1 001



## KATA PENGANTAR

Publikasi **Statistik Daerah Kecamatan Singkawang Tengah 2016** ini adalah terbitan ke-Lima dan akan dilanjutkan terus setiap tahunnya. Data yang disajikan memberikan gambaran tentang keadaan geografis, pemerintahan, dan keadaan sosial ekonomi penduduk Kecamatan Singkawang Tengah.

Untuk memudahkan pemakai data dalam membaca dan memahami data yang disajikan, maka pada setiap bab dan tabel yang disajikan disertai dengan penjelasan atau uraian serta penegasan tentang arti dan makna dari angka-angka yang ditampilkan dari berbagai bidang dan sektor.

Untuk kedepannya nanti kami juga mengharapkan kerja sama yang lebih baik lagi dengan pihak Kelurahan, Kecamatan dan berbagai Instansi lain yang terkait demi perbaikan dan penyempurnaan pada penerbitan yang akan datang. Kepada semua pihak yang telah membantu kegiatan penyusunan dan penerbitan buku ini, kami mengucapkan terima kasih.

Semoga publikasi ini bermanfaat bagi kita semua.

Singkawang, November 2016  
Koordinator Statistik Kecamatan  
Singkawang Tengah

PERTIWI ADHITIAMARTHA, S.Si  
NIP. 19860505 201101 2 023



## DAFTAR ISI

1. Geografi .....	1
2. Pemerintahan .....	2
3. Kependudukan .....	3
4. Pendidikan .....	4
5. Kesehatan .....	5
6. Pertanian .....	6
7. Industri .....	7
8. Perdagangan .....	8
9. Perekonomian .....	9
10. PerbandinganKecamatan .....	10
11. Lampiran .....	11

Secara geografis, Kecamatan Singkawang Tengah berada pada posisi  $0^{\circ}53'09''$  -  $0^{\circ}56'11''$  LU dan  $108^{\circ}59'10''$  -  $109^{\circ}02'18''$  BT. Secara administrasi, Kecamatan Singkawang Tengah berbatasan dengan kecamatan-kecamatan sebagai berikut : Sebelah Utara berbatasan dengan Kecamatan Singkawang Utara, Sebelah Selatan berbatasan dengan Kecamatan Singkawang Timur, Sebelah Barat berbatasan dengan Kecamatan Singkawang Barat dan Sebelah Timur berbatasan dengan Kecamatan Singkawang Timur.

Luas wilayah Kecamatan Singkawang Tengah adalah  $31,57 \text{ Km}^2$  atau sekitar 6,56 persen dari total luas wilayah Kota Singkawang. Dari enam Kelurahan yang ada di Kecamatan Singkawang Tengah, kelurahan yang memiliki wilayah terluas adalah Kelurahan Roban dengan luas  $20 \text{ Km}^2$  atau 63,35 persen dari total luas Kecamatan Singkawang Tengah. Kelurahan dengan wilayah terkecil adalah Kelurahan Sekip Lama dengan luas  $0,97 \text{ Km}^2$  atau 2,38 persen dari total wilayah Kecamatan Singkawang Tengah.

Dilihat dari tekstrur tanah, wilayah Kecamatan Singkawang Tengah terdiri dari tiga jenis tanah yaitu tanah Allvial sebesar  $25,59 \text{ Km}^2$ , tanah Podsol sebesar  $2,96 \text{ Km}^2$ , dan PMK  $3,02 \text{ Km}^2$ . Menurut ketinggian, sebagian besar wilayah Kecamatan Singkawang Tengah berada pada wilayah datar yaitu sebesar 90,62 persen dari total wilayah Kecamatan.

### Peta Kecamatan Singkawang Tengah



### Batas-batas wilayah Kecamatan Singkawang Tengah

- ✧ Utara : Kec. Singkawang Utara
- ✧ Selatan : Kec. Singkawang Timur
- ✧ Barat : Kec. Singkawang Barat
- ✧ Timur : Kec. Singkawang Timur

### Luas Wilayah Kelurahan di Kecamatan Singkawang Tengah 2015 ( $\text{km}^2$ )

Wilayah	Luas	%
Kel. Roban	20.00	63.35
Kel. Condong	2.00	6.34
Kel. Sekip Lama	0.75	2.38
Kel. Jawa	2.18	6.91
Kel. Bukit Batu	3.62	11.47
Kel. Sei Wie	3.02	9.57
<b>Total</b>	<b>31.57</b>	<b>100</b>

## PEMERINTAHAN

*Kecamatan Singkawang Utara telah mengalami 4 periode kepemimpinan*

*Semenjak berdirinya Kota Singkawang, Kecamatan Singkawang Utara telah mengalami 4 kali periode kepemimpinan.*

### Statistik Pemerintahan Kecamatan Singkawang Tengah

	2015
RT	172
RW	42
KELURAHAN	6

Pada tahun 2015 kecamatan Singkawang Tengah terdiri dari 6 kelurahan, 172 RT dan 42 RW. Pada tahun 2014, jumlah PNS di lingkungan Kecamatan Singkawang Tengah sejumlah 23 orang, terdiri dari 10 orang PNS golongan II, 11 orang PNS golongan III, dan 2 orang PNS golongan IV.

**\*\*\* Tahukan Anda?**

Sebanyak 60 % PNS di lingkungan Kecamatan Singkawang Tengah berpendidikan SMA.

### Statistik PNS di Lingkungan Kecamatan Singkawang Tengah Tahun 2014

	Gol I	Gol II	Gol III	Gol IV
Kec. Singkawang Tengah	0	10	11	2
Kel. Roban	0	3	8	0
Kel. Condong	0	3	6	0
Kel. Sekip Lama	0	5	4	0
Kel. Jawa	0	3	5	0
Kel. Bukit Batu	0	4	6	0
Kel. Sei Wie	1	2	6	0
<b>Total</b>	<b>1</b>	<b>30</b>	<b>46</b>	<b>2</b>

PNS di lingkungan masing-masing kelurahan terdiri dari 11 orang PNS di Kelurahan Roban, 9 orang PNS di Kelurahan Condong, 9 orang PNS di Kelurahan Sekip Lama, 8 orang PNS di Kelurahan Jawa, 9 orang PNS di Kelurahan Sei Wie, dan 10 orang PNS di Kelurahan Bukit Batu.

Dilihat dari jenjang kepangkatan dan golongan yang ada lebih dari separuh atau tepatnya 58 persen PNS di lingkungan Kelurahan di Kecamatan Singkawang Tengah berada pada golongan III. Golongan I merupakan golongan yang paling sedikit yaitu sebesar 1 persen saja.



**Laju pertumbuhan penduduk Singkawang Tengah tahun 2015 sebesar 2,64**

**Dengan jumlah penduduk laki-laki sebanyak 31.956 jiwa dan penduduk perempuan sebanyak 31.393 jiwa maka sex ratio sebesar 101.**

Pada tahun 2015, penduduk Kecamatan Singkawang Tengah sebesar 63.349 jiwa dengan tingkat kepadatan penduduk sebesar 2.007 jiwa per Km<sup>2</sup>. Jika dibandingkan dengan Kecamatan lain di Kota Singkawang maka Kecamatan Singkawang Tengah merupakan kecamatan kedua terpadat setelah Kecamatan Singkawang Barat.

Penyebaran penduduk di Kecamatan Singkawang Tengah belum merata dimana Kelurahan terpadat terjadi di Kelurahan Sekip Lama sebesar 11.682 jiwa/km<sup>2</sup>, diikuti oleh Kelurahan Condong sebesar 4.908 jiwa/km<sup>2</sup>, Kelurahan Jawa sebesar 2.087 jiwa/km<sup>2</sup>, Kelurahan Sei Wie sebesar 1.596 jiwa/km<sup>2</sup> serta Kelurahan Bukit Batu dan Kelurahan Roban masing-masing sebesar 1.534 jiwa/km<sup>2</sup> dan 1.491 jiwa/km<sup>2</sup>.

Pada tahun 2015, sex ratio atau perbandingan jenis kelamin antara penduduk laki-laki dan penduduk perempuan di Kecamatan Singkawang Tengah sebesar 101. Dengan kata lain jika ada 100 penduduk perempuan maka terdapat 101 penduduk laki-laki.

**Statistik Kependudukan**

**Kecamatan Singkawang Tengah  
Tahun 2013 - 2015**

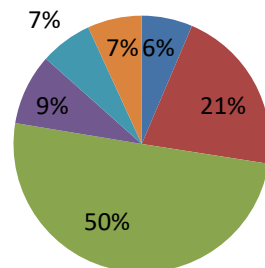
Kelurahan	2013	2014	2015
Roban	28.578	29.074	29.815
Condong	9.398	9.561	9.816
Sekip Lama	8.388	8.534	8.762
Jawa	4.355	4.431	4.549
Bukit Batu	5.315	5.408	5.552
Sei Wie	4.613	4.693	4.819
<b>Total</b>	<b>60.647</b>	<b>61.700</b>	<b>63.349</b>

**Kepadatan Penduduk**

**Kecamatan Singkawang Tengah  
Tahun 2015**

**Kepadatan Penduduk**

- Roban
- Condong
- Sekip Lama
- Jawa
- Bukit Batu
- Sei Wie



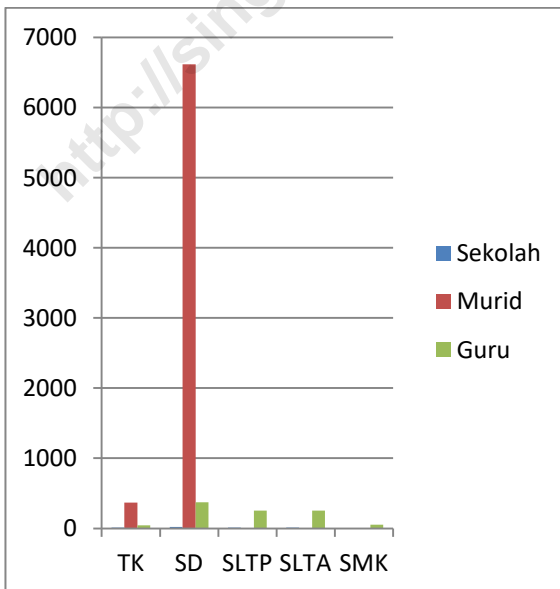
**\*\*\*Tahukah Anda?**

*Kecamatan Singkawang Tengah merupakan kecamatan dengan laju pertumbuhan penduduk tertinggi ke-3, yaitu sebesar 2,64.*

**Statistik Sarana Pendidikan  
Kecamatan Singkawang Tengah  
Tahun 2015**

Kelurahan	Jumlah Sekolah				
	TK	SD	SMP	SMA	SMK
Roban	4	9	6	5	-
Condong	3	2	2	2	-
Sekip Lama	3	4	1	1	-
Jawa	2	3	3	2	1
Bukit Batu	1	2	1	-	-
Sei Wie	-	2	-	-	-
<b>Total</b>	<b>13</b>	<b>22</b>	<b>13</b>	<b>10</b>	<b>1</b>

**Grafik Jumlah Sekolah, Murid dan Guru  
di Kecamatan Singkawang Tengah  
Tahun 2015**



Kemajuan bidang pendidikan tentunya tidak terlepas dari dukungan sarana dan prasarana yang memadai. Pada tahun 2015, di Kecamatan Singkawang Tengah terdapat 13 buah TK, 22 buah SD, 13 buah SMP, 10 buah SMU, serta 1 buah SMK.

*\*\*\*Tahukah Anda?*

*Di Kecamatan Singkawang Tengah sampai dengan tahun 2015 belum terdapat perguruan tinggi baik negeri maupun swasta.*

Rasio murid terhadap guru merupakan salah satu indikator usaha peningkatan kualitas pendidikan. Hal ini bertujuan untuk mengetahui data dasar pengambilan kebijakan terhadap pemerataan guru. Rasio murid terhadap guru untuk tingkat TK sebesar 8,2 , artinya satu orang guru menangani sekitar 8 sampai 9 murid, rasio murid terhadap guru untuk tingkat SD sebesar 17,83, artinya satu orang guru menangani sekitar 17 sampai 18 murid, sementara itu rasio untuk tingkat SMP sebesar 14 dan SMA sebesar 10,27, artinya satu orang guru SMP menangani sekitar 14 murid dan satu orang guru SMA menangani sekitar 10 sampai 11 murid kemudian untuk tingkat SMK rasio murid terhadap guru sebesar 19,33 artinya satu orang guru menangani sekitar 19 sampai 20 murid.

Jumlah sarana kesehatan di Kecamatan Singkawang Tengah pada tahun 2015 terdiri dari dua buah Rumah Sakit Umum, dua buah Puskesmas, dan empat buah Puskesmas Kelurahan.

Untuk tenaga kesehatan di kecamatan ini terdiri 8 orang dokter, dua orang dokter gigi, dan 91 orang paramedis.

Program Keluarga Berencana (KB) merupakan salah satu kegiatan yang dilakukan pemerintah guna mewujudkan keluarga sejahtera (KS) melalui upaya penurunan tingkat kelahiran, yaitu dengan cara pemakaian alat kontrasepsi secara konsisten dan berkesinambungan.

### \*\*\*Tahukah Anda?

Di Kecamatan Singkawang Tengah tahun 2013 jumlah KS II, KS III, KS III-Plus berjumlah 11.719 (87,21 persen). Pra KS dan KS I = 1.719, artinya bahwa setidaknya hanya 12,79 persen penduduk Singkawang Tengah yang tergolong keluarga miskin dan sangat miskin.

Menurut data dari Badan Pemberdayaan Masyarakat, Perempuan dan Keluarga Berencana Kota Singkawang, pada tahun 2015 sebagian besar wanita usia subur menggunakan alat kontrasepsi pil KB sebesar 40 persen. Selibuhnya 26 persen menggunakan suntik, 15 persen Implant, dan kontrasepsi lainnya sebesar 19 persen.

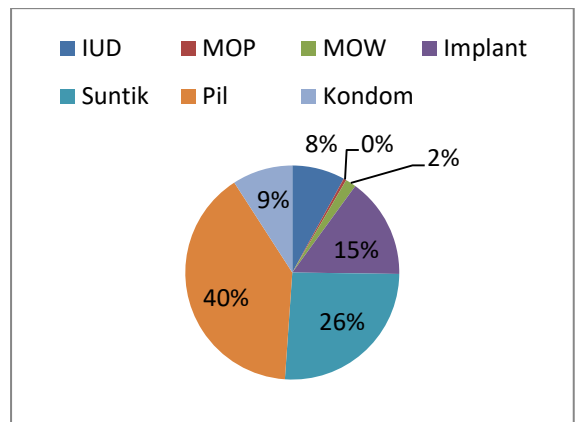
### Statistik Sarana Kesehatan

#### Kecamatan Singkawang Tengah

Tahun 2013 – 2015

Uraian	2013	2014	2015
<b>Tempat Berobat</b>			
RSU	1	1	2
Puskesmas	1	1	2
Puskesmas Kelurahan	4	5	4
<b>Tenaga Kesehatan</b>			
Dokter	8	9	8
Dokter Gigi	1	1	2
Paramedis	94	94	91
<b>Tempat Pembelian Obat</b>			
Apotik	2	3	4
Toko Obat	12	11	10

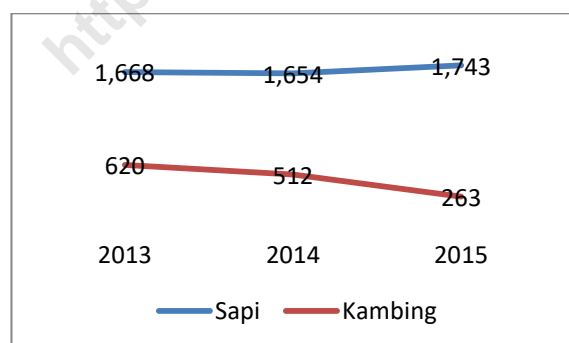
### Grafik Peserta KB Menurut Alat Kontrasepsi di Kecamatan Singkawang Tengah Tahun 2015



**Statistik Tanaman Pangan  
Kecamatan Singkawang Tengah  
2014 – 2015**

Uraian	2014	2015
<b>Padi</b>		
Luas Panen (Ha)	279	346
Luas Tanam (Ha)	479	318
<b>Jagung</b>		
Luas Panen (Ha)	6	2
Luas Tanam (Ha)	8	
<b>Ubi Kayu</b>		
Luas Panen (Ha)	6	8
Luas Tanam (Ha)	8	
<b>Ubi Jalar</b>		
Luas Panen (Ha)	8	7
Luas Tanam (Ha)	6	

**Grafik Populasi Ternak  
Kecamatan Singkawang Tengah  
2013 – 2015**



Komoditas tanaman padi menjadi produk tanaman unggulan di Kecamatan Singkawang Tengah. Luas tanam padi di kecamatan ini pada tahun 2015 seluas 318 Ha dengan luas panen sebesar 346 Ha. Luas panen padi ini mengalami peningkatan sebesar 26 persen dari tahun sebelumnya

Potensi ternak di Kecamatan Singkawang Tengah adalah sapi. Populasi sapi pada tahun 2015 sebesar 1.743 ekor meningkat dari tahun sebelumnya sebesar 5,3 persen. Untuk kambing sebesar 263 ekor, juga terjadi penurunan dari tahun 2014 yakni sebesar 48,64 persen.

**\*\*\*Tahukah anda?**

*Banyaknya hewan ternak (khusus sapi dan kambing) yang dipotong di wilayah Singkawang Tengah sebesar 3.042 ekor (92,07 persen) merupakan yang terbesar di Kota Singkawang.*

Populasi unggas di Kecamatan Singkawang Tengah berturut-turut adalah ayam buras sebanyak 96.100 ekor, ayam ras pedaging sebanyak 39.500 ekor, dan itik sebanyak 910 ekor. Populasi unggas ini mengalami peningkatan sebesar 9,47 persen dari tahun sebelumnya.

Sektor industri di Singkawang Tengah mempunyai kontribusi yang besar terhadap perekonomian. Industri kecil di Kecamatan Singkawang Tengah ada sebanyak 157 perusahaan. Terjadi peningkatan sebesar 0,64 persen dari tahun 2013.

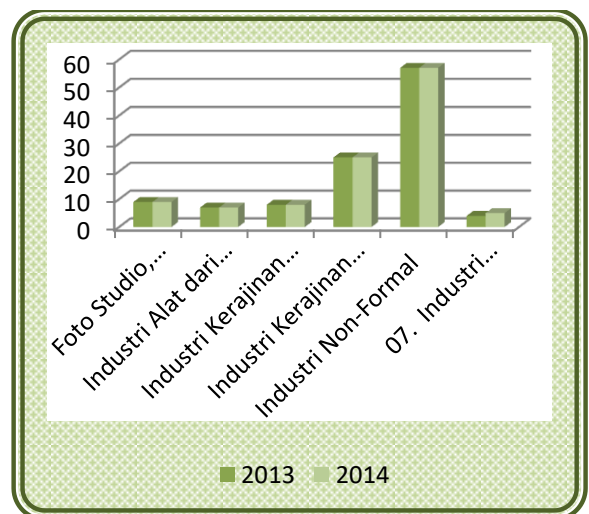
Industri kecil ini terbagi ke dalam dua sektor, yaitu sektor makanan dan sektor non-makanan. Industri kecil yang bergerak di sektor makanan pada tahun 2014 jumlahnya tetap bila dibandingkan tahun 2013 yaitu sebanyak 21 perusahaan. Industri yang bergerak di sektor makanan yang paling banyak di Kecamatan Singkawang Tengah adalah industri kopi sebanyak 7 perusahaan.

Namun untuk sektor non-makanan jumlahnya meningkat dari 135 perusahaan menjadi 136 perusahaan. Hal ini menunjukkan terjadinya peningkatan sebesar 0,64 persen dari tahun 2013. Industri yang bertambah jumlahnya adalah industri pakaian jadi. Adapun industri yang paling banyak adalah industri yang bergerak di sektor non-formal sebanyak 57 perusahaan diikuti dengan industri kerajinan emas sebanyak 25 perusahaan.

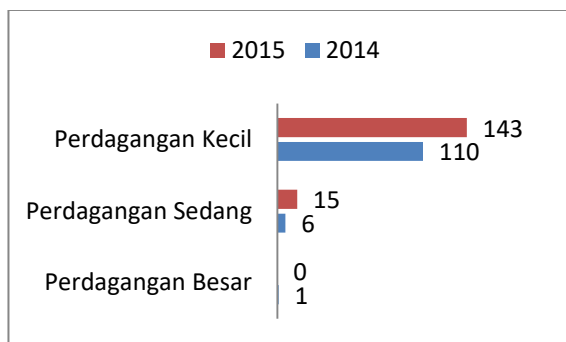
### Industri Kecil Sektor Makanan Kecamatan Singkawang Tengah Tahun 2013 – 2014

Jenis Industri	Industri Kecil	
	2013	2014
01. industri Roti	1	1
02. Industri Tahu	1	1
03. Industri Es Balok	0	0
04. Industri Kecap	2	2
05. Industri Cuka	2	2
06. Industri Kerupuk	2	2
07. Industri Mie	2	2
08. Industri Kopi	7	7
09. Industri Sirup	3	3
10. Industri Air Minum Kemasan	1	1
11. Industri Terasi	0	0
<b>Total</b>	<b>21</b>	<b>21</b>

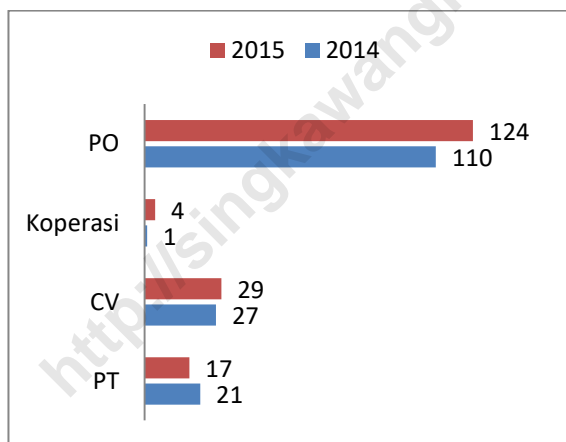
### Grafik Industri Sektor Non-Makanan Kecamatan Singkawang Tengah Tahun 2013 - 2014



### Penerbitan SIUP di Singkawang Tengah Tahun 2014 - 2015



### Penerbitan TDP di Singkawang Tengah Tahun 2014 - 2015



Selain sektor industri, sektor perdagangan juga memberikan peran yang besar terhadap perekonomian di Kecamatan Singkawang Tengah.

Dua Jenis Pelayanan yang dilakukan di Dinas Perindustrian, Perdagangan, Koperasi dan Usaha Kecil Menengah Kota Singkawang yaitu pengeluaran Surat Izin Usaha Perdagangan (SIUP) dan penerbitan Tanda Daftar Perusahaan (TDP).

Selama tahun 2015 SIUP yang telah dikeluarkan sebanyak 158 surat masing-masing pedagang besar sebanyak 0 perusahaan, perdagangan menengah sebanyak 15 perusahaan dan kecil sebanyak 143 perusahaan. Pengeluaran SIUP ini mengalami peningkatan sebesar 35,04 persen dari tahun 2014.

Selain itu, TDP yang diterbitkan selama tahun 2015 sebanyak 174 buah, terdiri dari 17 PT, 29 CV, 4 Koperasi, dan 124 PO. Pengurusan ijin tersebut mengalami peningkatan sebesar 9,43 persen dari tahun sebelumnya yang berjumlah 159 buah.

**Sektor Perdagangan merupakan Tulang Punggung Perekonomian Singkawang Tengah**  
**Peran sektor perdagangan terhadap perekonomian sebesar 47,98 % serta sektor pertanian dan konstruksi masing-masing 12 %.**

Laju pertumbuhan ekonomi Singkawang Tengah merupakan tertinggi ketiga setelah Singkawang Timur dan Singkawang Barat yaitu sebesar 4,95 persen. Hal itu tidak terlepas dari sektor perdagangan yang merupakan tulang punggung perekonomian di Singkawang Tengah. Sektor lain yang juga berperan cukup besar dalam perekonomian Singkawang Tengah adalah sektor pertanian dan sektor konstruksi yang masing-masing berperan sebesar 12 persen.

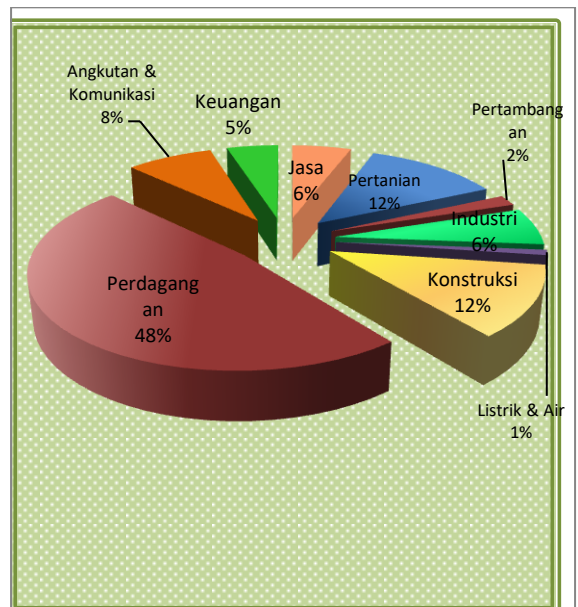
PDRB berlaku Kecamatan Singkawang Tengah tahun 2009 sebesar 683.737 juta atau setara dengan 31,05 persen terhadap total PDRB Kota Singkawang yang mencapai 2.202.041 juta. Ini menunjukkan bahwa kontribusi Singkawang Tengah cukup besar terhadap perekonomian Singkawang.

PDRB per kapita warga Singkawang Tengah pada tahun 2009 tercatat sebesar 12,97 juta. Nilai ini diatas PDRB per kapita penduduk Kota Singkawang yang sebesar 12,39 juta.

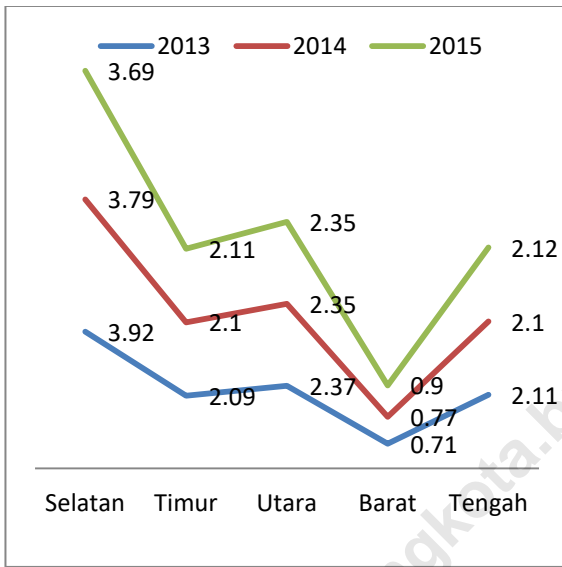
**Indikator ekonomi Tahun 2009**

No	Indikator	Skw Tengah	Kota Skw
1	PDRB berlaku (juta)	683.737	2.202.041
2	PDRB konstan (juta)	357.935	1.165.501
3	Pertumbuhan ekonomi (%)	4,95	4,88
4	PDRB per kapita (juta)	12,97	12,39

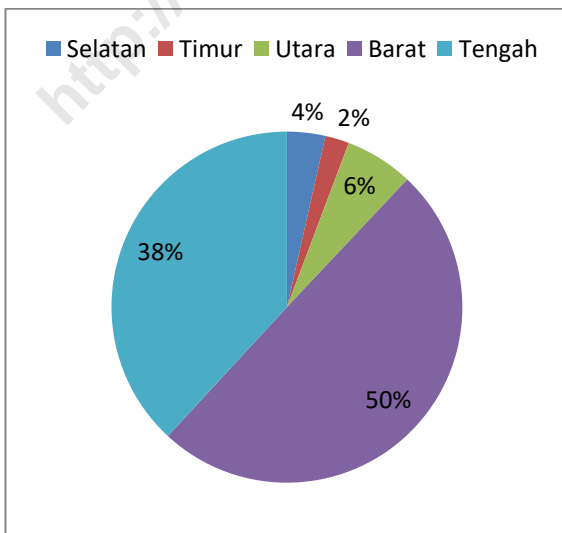
**Peranan Sektoral Terhadap Perekonomian Singkawang Tengah, 2009**



**Grafik Laju Pertumbuhan Penduduk Menurut Kecamatan Tahun 2013 – 2015**



**Grafik Tingkat Kepadatan Penduduk Menurut Kecamatan Tahun 2015**



Laju pertumbuhan penduduk di Kota Singkawang adalah sebesar 2,12 persen. Jika dibandingkan dengan laju pertumbuhan penduduk Kecamatan Singkawang Tengah maka pertumbuhan penduduk Kecamatan Singkawang Tengah berada sama dengan Kota Singkawang dengan laju pertumbuhan penduduknya sebesar 2,12 persen.

Jika dilihat menurut kecamatan, maka laju pertumbuhan penduduk tertinggi terdapat di Kecamatan Singkawang Selatan yakni sebesar 3,69 persen. Angka pertumbuhan penduduk terendah ada di Kecamatan Singkawang Barat yakni hanya sebesar 0,90 persen.

Dari 5 kecamatan yang ada di Kota Singkawang, Kecamatan yang memiliki wilayah terluas adalah Kecamatan Singkawang Selatan dengan luas 224,48 Km<sup>2</sup> atau sebesar 44,54 persen dari total luas Kota Singkawang. Kecamatan dengan wilayah terkecil adalah Kecamatan Singkawang Barat dengan luas wilayah sebesar 15,04 Km<sup>2</sup> atau setara dengan 2,98 persen dari total luas Kota Singkawang. Dikuti dengan Kecamatan Singkawang Tengah dengan luas 31,57 Km<sup>2</sup> atau setara dengan 6,26 persen dari total luas Kota Singkawang.

Penyebaran penduduk di Kota Singkawang belum merata. Kepadatan tertinggi ada di Kecamatan Singkawang Barat dengan kepadatan sebesar 2.901,00 jiwa/Km<sup>2</sup>, diikuti dengan Kecamatan Singkawang Tengah sebesar 2.218,89 jiwa/Km<sup>2</sup>.



# LAMPIRAN TABEL

<http://singkawangkota.bps.go.id>

Tabel 1.  
Luas Wilayah Menurut Penggunaan Lahan  
di Kecamatan Singkawang Tengah Tahun 2015

Penggunaan Lahan	Luas (ha)
(1)	(2)
<b>I. Lahan Sawah</b>	<b>297</b>
1. Irigasi Teknis	-
2. Irigasi Setengah Teknis	-
3. Irigasi Sederhana	-
1. Irigasi Desa/ Non PU	-
2. Tadah Hujan	259
3. Pasang Surut	38
4. Lebak	-
5. Lainnya	-
<b>II. Lahan Bukan Sawah</b>	<b>630</b>
1. Tegal/ Kebun	85
2. Ladang/ huma	-
3. Perkebunan	188
4. Hutan Rakyat/ Ditanami pohon	125
5. Padang penggembalaan/ Rumput	-
6. Sementara Tidak Diusahakan	226
7. Lainnya	6
<b>III. Lahan Bukan Pertanian</b>	<b>2.230</b>
1. Bangunan/ Halaman	
2. Hutan Negara	
3. Rawa-rawa (tidak ditanami)	
4. Lainnya	
<b>Total</b>	<b>3.157</b>

Sumber : KCDA Singkawang Tengah 2015

Tabel 2.  
 Nama-Nama Perangkat Kecamatan yang masih Menjabat  
 di Kantor Camat Singkawang Tengah Tahun 2015

No	Nama	Jabatan
(1)	(2)	(3)
1	MARDALINI OEMAR, S.Sos, M.Si	Camat
2	ERNAWATI, S.STP	Sekcam
3	SITI MAISARAH, SHI	Kasie Pemerintahan
4	SAURIYAH, SE	Kasie Ekonomi Pembangunan
5	RIZMA	Kasie kesejahteraan Sosial
6	-	Kasie Trantib
7	ARYANI, SH	Kasie Pemberdayaan Masyarakat

Sumber : KCDA Singkawang Tengah 2015

Tabel 3.  
Luas Desa, Penduduk Dan Kepadatan Penduduk  
Kecamatan Singkawang Tengah Tahun 2015

No	Kelurahan	Luas (Km2)	Penduduk (Jiwa)	Kepadatan Jiwa (Jiwa/ Km2)	Jumlah RuTa	Rata-Rata ART
(1)	(2)	(3)	(4)	(5)	(6)	(7)
1	Roban	20,00	29.815	1.491	6.210	5
2	Condong	2,00	9.816	4.908	2.006	5
3	Sekip Lama	0,75	8.762	11.682	1.847	5
4	Jawa	2,18	4.549	2.087	948	5
5	Bukit Batu	3,62	5.552	1.534	996	5
6	Sei Wie	3,02	4.819	1.596	1.179	4
<b>Total</b>		<b>31,57</b>	<b>63.349</b>	<b>2.007</b>	<b>13.185</b>	<b>5</b>

Sumber : KCDA Singkawang Tengah 2015

Tabel 4.  
Banyaknya Mutasi Penduduk (Lahir, Mati, Pindah, Datang)  
di Kecamatan Singkawang Tengah Tahun 2015

No	Kelurahan	Lahir	Mati	Pindah	Datang
(1)	(2)	(3)	(4)	(5)	(6)
1	Roban	5.789	2	3.513	4.186
2	Condong	1.635	1	1.853	1.595
3	Sekip Lama	1.654	1	1.365	1.737
4	Jawa	633	0	735	753
5	Bukit Batu	1.287	0	660	1.568
6	Sei Wie	1.041	0	769	1.151
<b>Total</b>		<b>12.039</b>	<b>4</b>	<b>8.895</b>	<b>10.990</b>

Sumber : KCDA Singkawang Tengah 2015

Tabel 5.  
Rasio Murid dengan Sekolah dan Guru  
di Kecamatan Singkawang Tengah Tahun 2015

No	Tingkat Pendidikan	Murid	Sekolah	Guru	Murid/ Sekolah	Murid/ Guru
(1)	(2)	(3)	(4)	(5)	(6)	(7)
1.	TK	369	13	45	28.38	8.2
2.	SD	6.616	22	371	300.73	17.83
3.	SMP	3.533	13	252	271.77	14.02
4.	SMA	2.599	10	253	259.9	10.27
5.	SMK	1.005	1	52	1.005	19.33

Sumber : KCDA Singkawang Tengah 2015

Tabel 6.  
Pencapaian Peserta KB menurut Jenis Alat Kontrasepsi  
di Kecamatan Singkawang Tengah Tahun 2014

No	Jenis Kontrasepsi	KB Aktif	KB Baru	Jumlah
(1)	(2)	(3)	(4)	(5)
1	IUD	1.250	160	1.410
2	MOP	101	14	115
3	MOW	431	20	451
4	Implant	356	122	478
5	Suntik	2.809	357	3.166
6	Pil	6.762	255	7.017
7	Kondom	2.059	262	2.321
<b>Total</b>		<b>13.768</b>	<b>1.190</b>	<b>14.958</b>

Sumber : KCDA Singkawang Tengah 2015

Tabel 7.  
Jumlah Keluarga Sejahtera  
di Kecamatan Singkawang Tengah Tahun 2009 – 2013

	Kategori	2009	2010	2011	2013
(1)	(2)	(3)	(4)	(5)	(6)
1	Pra –KS	0	0	0	0
2	KS – I	2,414	2,419	2,475	1.719
3	KS – II	3,820	3,830	3,862	4.367
4	KS – III	4,147	4,157	4,161	2.117
5	KS -III Plus	1,929	1,939	1,989	5.235
<b>Total</b>		<b>12,310</b>	<b>12,345</b>	<b>12,487</b>	<b>13.438</b>

Sumber : KCDA Singkawang Tengah 2014



Tabel 8.1  
 Banyaknya Industri Kecil (Makanan)  
 di Kecamatan Singkawang Tengah Tahun 2013 – 2014

Jenis Industri (1)	Industri Kecil	
	2013 (2)	2014 (3)
01. industri Roti	1	1
02. Industri Tahu	1	1
03. Industri Es Balok	0	0
04. Industri Kecap	2	2
05. Industri Cuka	2	2
06. Industri Kerupuk	2	2
07. Industri Mie	2	2
08. Industri Kopi	7	7
09. Industri Sirup	3	3
10. Industri Air Minum Kemasan	1	1
11. Industri Terasi	0	0
<b>Total</b>	<b>21</b>	<b>21</b>

Sumber : KCDA Singkawang Tengah 2015

Tabel 8.2  
 Banyaknya Industri Kecil Non – Makanan  
 di Kecamatan Singkawang Tengah Tahun 2013 - 2014

Jenis Industri (1)	Industri Kecil	
	2013 (2)	2014 (3)
01. Foto Studio, Percetakan, Photo copy	9	9
02. Industri Alat dari Alumunium	7	7
03. Industri Kerajinan dari Kayu	8	8
04. Industri Pandai Besi	2	2
05. Industri Pembuatan Gigi Palsu	1	1
06. Industri Kerajinan Emas	25	25
07. Industri Pakaian Jadi	4	5
08. Industri Bengkel Las	5	5
09. Industri Komp. Bahan Bangunan	4	4
10. Industri dari Semen	1	1
11. Industri Cool Storage	4	4
12. Reparasi Sepeda Motor dan Mobil	5	5
13. KUB-IK	3	3
14. Industri Non-Formal	57	57
<b>Total</b>	<b>135</b>	<b>136</b>

Sumber : KCDA Singkawang Tengah 2015

# DATA

## Mencerdaskan Bangsa



**BADAN PUSAT STATISTIK KOTA SINGKAWANG**

Jl.A.Yani No.75 Singkawang Telp/Fax: (0562)631334

Email:bps6172@bps.go.id

