

# KECAMATAN PALU SELATAN 2020 DALAM ANGKA

*Palu Selatan Subdistricts  
In Figures*



Bandara Mutiara Sis Al Jufri



**BADAN PUSAT STATISTIK  
KOTA PALU**  
*BPS-Statistics Of Palu Municipality*

# KECAMATAN PALU SELATAN DALAM ANGKA

# 2020

*Palu Selatan Subdistricts  
In Figures*



ht

**Bandara Mutiara Sis Al Jufri**

# **KECAMATAN PALU SELATAN DALAM ANGKA 2020**

*PALU SELATAN SUBDISTRICT IN FIGURES*

## **2020**

**ISSN: 2502-2636**

**No. Publikasi/Publication Number : 72710.2006**

**Katalog/Catalog : 1102001.7271041**

**Ukuran Buku/Book Size : 14,8 x 21 cm**

**Jumlah Halaman/Number of Pages : xviii+ 106 halaman/pages**

**Naskah/Manuscript:**

**BPS Kota Palu**

*BPS-Statistics of Palu Municipality*

**Penyunting/Editor:**

**BPS Kota Palu**

*BPS-Statistics of Palu Municipality*

**Gambar Kulit/Cover Design:**

**BPS Kota Palu**

*BPS-Statistics of Palu Municipality*

**Diterbitkan oleh/Published by:**

**©BPS Kota Palu/BPS-Statistics of Palu Municipality**

**Ilustrasi Kover/Cover Illustration**

**Bandara Mutiara Sis Al Jusfri/Sis Aljufri Airport**

**Dicetak oleh/Printed by:**

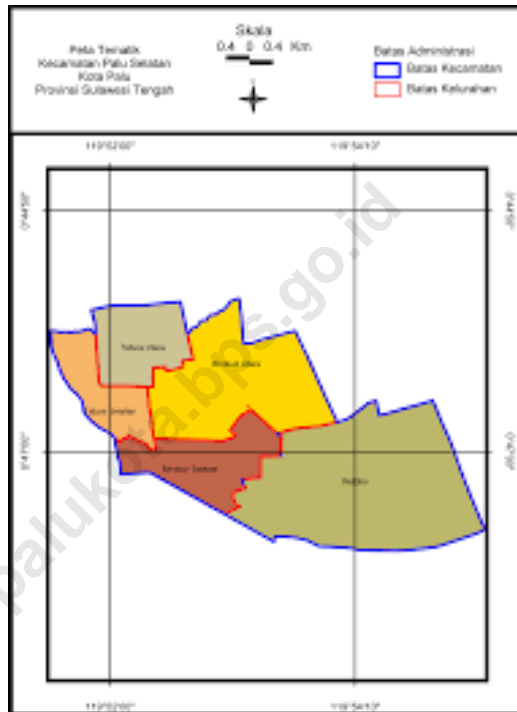
**Percetakan RIO**

**Dilarang mengumumkan, mendistribusikan, mengomunikasikan, dan/atau menggandakan sebagian atau seluruh isi buku ini untuk tujuan komersial tanpa izin tertulis dari Badan Pusat Statistik**

*Prohibited to announce, distribute, communicate, and/or copy part or all of this book for commercial purpose without permission from BPS-Statistics Indonesia*

## Peta Wilayah Kecamatan Palu Selatan

*Map of Palu Selatan Subdistricts*





**KEPALA BPS KOTA PALU**  
*Chief Statistician of Palu Municipality*



**G.A. Nasser, SE, MM**





## KATA PENGANTAR

Kecamatan Palu Selatan Dalam Angka Tahun 2020 merupakan publikasi tahunan yang diterbitkan oleh BPS Kota Palu. Buku ini menyajikan statistik dan informasi hasil pengumpulan data sekunder dari berbagai instansi pemerintah di Kecamatan Mantikulore serta hasil pengolahan dari berbagai survei yang telah dilakukan BPS.

Kecamatan Palu Selatan Dalam Angka Tahun 2020 menyajikan data-data statistik dalam bentuk tabel dan grafik yang mencakup gambaran keadaan geografi, iklim, pemerintahan, penduduk, sosial dan ekonomi di Kecamatan Mantikulore. Dengan terbitnya publikasi ini, diharapkan dapat memberikan informasi yang sebaik-baiknya kepada kalangan pengguna data sebagai bahan monitoring, evaluasi dan penetapan kebijaksanaan pembangunan maupun sebagai bahan dalam studi-studi selanjutnya.

Meskipun buku ini telah dipersiapkan dengan sebaik-baiknya, namun masih banyak terdapat kekurangan, untuk itu saran dan kritik yang konstruktif dari semua pihak senantiasa kami harapkan guna penyempurnaan pada penerbitan yang akan datang. Akhir kata, secara khusus kami menyampaikan ucapan terima kasih yang sebesar-besarnya kepada semua pihak yang telah membantu dalam pembuatan publikasi ini. Tanggapan dan saran dari para pengguna sangat diharapkan untuk perbaikan publikasi ini.

*Palu, Agustus 2020*

KEPALA BADAN PUSAT STATISTIK  
KOTA PALU

**G.A Nasser, SE MM**





## **PREFACE**

*Palu Selatan Subdistrict in Figures of 2020 is an annual publication published by BPS Palu City. This book presents statistics and information on the results of secondary data collection from various government agencies in Mantikulore District as well as the results of processing from various surveys that have been conducted by BPS.*

*Palu Selatan Subdistrict in Figures of 2020 presents statistical data in the form of tables and graphs which include a description of the geographical, climate, government, population, social and economic conditions in Palu Selatan District. With the publication of this publication, it is hoped that it can provide the best possible information to data users as material for monitoring, evaluation, and determining the development policies as well as material in further studies.*

*Even though this book has been well prepared, there are still many shortcomings. For this reason, we always hope for constructive suggestions and criticism from all parties for the improvement of future publications. Finally, we would especially like to express our deepest gratitude to all those who have assisted in the production of this publication. Feedback and suggestions from users are expected to improve this publication.*

*Palu, August 2020*  
CHIEF STATISTICIAN OF  
PALU MUNICIPALITY

**G.A Nasser, SE MM**

**DAFTAR ISI**  
*Contents*

|   |             |
|---|-------------|
| <b>PETA WILAYAH KOTA PALU / MAP OF PALU MUNICIPALITY .....</b>                  | <b>iii</b>  |
| <b>FOTO KEPALA BPS KOTA PALU/ CHIEF STATISTICIAN OF PALU MUNICIPALITY .....</b> | <b>v</b>    |
| <b>KATA PENGANTAR .....</b>   | <b>vii</b>  |
| <b>PREFACE .....</b>  | <b>viii</b> |
| <b>DAFTAR ISI / CONTENTS .....</b>  | <b>ix</b>   |
| <b>DAFTAR TABEL / LIST OF TABLE .....</b>                                       | <b>x</b>    |
| <b>PENJELASAN UMUM / EXPLANATORY NOTES .....</b>                                | <b>xv</b>   |
| <b>1 GEOGRAFI DAN IKLIM .....</b>   | <b>1</b>    |
| 1.1 GEOGRAFI .....  | 6           |
| 1.2 IKLIM .....   | 9           |
| <b>2 PEMERINTAHAN .....</b>   | <b>11</b>   |
| <b>3 PENDUDUK DAN KETENAGAKERJAAN .....</b>                                     | <b>21</b>   |
| <b>4 SOSIAL .....</b>   | <b>39</b>   |
| 4.1 PENDIDIKAN .....  | 44          |
| 4.2 KESEHATAN .....   | 59          |
| 4.3 AGAMA .....   | 66          |
| 4.4 SOSIAL LAINNYA .....  | 69          |
| <b>5 PERTANIAN .....</b>  | <b>85</b>   |
| 5.1 TANAMAN PANGAN .....  | 90          |
| 5.2 HORTIKULTURAL .....   | 92          |
| 5.3 PETERNAKAN .....  | 93          |
| <b>6 INDUSTRI DAN ENERGI .....</b>  | <b>95</b>   |
| 6.1 INDUSTRI .....  | 99          |
| 6.2 ENERGI .....  | 102         |
| <b>7 PERDAGANGAN .....</b>  | <b>107</b>  |
| <b>8 HOTEL .....</b>  | <b>117</b>  |
| <b>9 TRANSPORTASI .....</b>   | <b>123</b>  |
| <b>10 KEUANGAN DAN HARGA .....</b>  | <b>131</b>  |
| 10.1 KEUANGAN DAERAH .....  | 135         |
| 10.2 HARGA .....  | 138         |
| <b>11 PERBANDINGAN ANTAR KECAMATAN .....</b>                                    | <b>143</b>  |

## DAFTAR TABEL

### List of Table

#### 1.1 GEOGRAFI

|             |   |   |
|-------------|---|---|
| Tabel 1.1.1 | Jarak Antara Ibu Kota Kecamatan dengan Kelurahan di Kecamatan Palu Selatan Tahun 2019 ..... | 6 |
| Tabel 1.1.2 | Jarak Antara Ibu Kota Kecamatan dengan Kelurahan di Kecamatan Palu Selatan Tahun 2019.....  | 7 |
| Tabel 1.1.3 | Nama dan Panjang Sungai yang Melintasi Kelurahan di Kecamatan Palu Selatan Tahun 2019.....  | 8 |

#### 1.2 IKLIM

|             |   |   |
|-------------|---|---|
| Tabel 1.2.1 | Rata-rata Parameter Cuaca pada Stasiun Meteorologi Mutiara Palu Menurut Bulan Tahun 2019..... | 9 |
|-------------|---|---|

#### 2 PEMERINTAHAN

|           |  |    |
|-----------|--|----|
| Tabel 2.1 | Keadaan Klasifikasi Kelurahan di Kecamatan Palu Selatan Tahun 2019 ....  | 15 |
| Tabel 2.2 | Banyaknya Lingkungan, RW dan RT di Kecamatan Palu Selatan Tahun 2019 .....                                       | 16 |
| Tabel 2.3 | Banyaknya Lembaga Masyarakat Kelurahan di Kecamatan Palu Selatan Tahun 2019 .....                                | 17 |
| Tabel 2.4 | Banyaknya Pegawai Negeri Sipil menurut Instansi dan Golongan di Kecamatan Palu Selatan Tahun 2019 .....          | 18 |
| Tabel 2.5 | Banyaknya Pegawai Negeri Sipil di Kantor Kelurahan Menurut Golongan Kecamatan Palu Selatan Tahun 2017-2019 ..... | 19 |

#### 3.1 PENDUDUK

|             |   |    |
|-------------|---|----|
| Tabel 3.1.1 | Luas Wilayah, Jumlah dan Kepadatan Penduduk di Kecamatan Palu Selatan Tahun 2019 .....                                  | 26 |
| Tabel 3.1.2 | Jumlah Kepala Keluarga, Penduduk dan Rata-rata Penduduk per Rumah tangga di Kecamatan Palu Selatan Tahun 2019 .....     | 27 |
| Tabel 3.1.3 | Penduduk menurut Jenis Kelamin dan Sex Ratio di Kecamatan Palu Selatan Tahun 2019 .....                                 | 28 |
| Tabel 3.1.4 | Penduduk Menurut Kewarganegaraan dan Jenis Kelamin di Kecamatan Palu Selatan Tahun 2019 .....                           | 29 |
| Tabel 3.1.5 | Jumlah Kelahiran dan Kematian di Kecamatan Palu Selatan Tahun 2019  | 30 |
| Tabel 3.1.6 | Banyaknya Penduduk menurut Kelompok Umur dan Jenis Kelamin di Kecamatan Palu Selatan Tahun 2019 .....                   | 31 |
| Tabel 3.1.7 | Banyaknya Penduduk menurut Kelompok Umur dan Jenis Kelamin menurut Kelurahan di Kecamatan Palu Selatan Tahun 2018 ..... | 32 |

#### 3.2 KETENAGAKERJAAN

|             |   |    |
|-------------|---|----|
| Tabel 3.2.1 | Penduduk Usia Kerja dan Usia Sekolah Dasar di Kecamatan Palu Selatan Tahun 2018 ..... | 36 |
| Tabel 3.2.2 | Penduduk Menurut Lapangan Pekerjaan di Kecamatan Palu Selatan Tahun 2018 .....        | 37 |

#### 4.1 PENDIDIKAN

|             |   |    |
|-------------|---|----|
| Tabel 4.1.1 | Banyaknya Sekolah menurut Tingkat Pendidikan di Kecamatan Palu Selatan Tahun 2019 ..... | 44 |
|-------------|---|----|

|                           |   |    |
|---------------------------|---|----|
| Tabel 4.1.2               | Banyaknya Sekolah Dasar (SD) Menurut Desa/Kelurahan di Kecamatan Palu Selatan, 2019 .....   | 45 |
| Tabel 4.1.3               | Banyaknya Madrasah Ibtidaiyah (MI) Menurut Desa/Kelurahan di Kecamatan Palu Selatan, 2019 .....   | 46 |
| Tabel 4.1.4               | Banyaknya Sekolah Menengah Pertama (SMP) Menurut Desa/Kelurahan di Kecamatan Palu Selatan, 2019 .....   | 47 |
| Tabel 4.1.5               | Banyaknya Madrasah Tsanawiyah (MTs) Menurut Desa/Kelurahan di Kecamatan Palu Selatan, 2019 .....  | 48 |
| Tabel 4.1.6               | Banyaknya Sekolah Menengah Atas (SMA) Menurut Desa/Kelurahan.....   | 49 |
| Tabel 4.1.7               | Banyaknya Madrasah Aliyah (MA) Menurut Desa/Kelurahan di Kecamatan Palu Selatan, 2019 .....   | 50 |
| Tabel 4.1.8               | Banyaknya Sekolah Menengah Kejuruan (SMK) Menurut Desa/Kelurahan di Kecamatan Palu Selatan, 2019 .....  | 51 |
| Tabel 4.1.9               | Banyaknya Akademi/Perguruan Tinggi Menurut Desa/Kelurahan di Kecamatan Palu Selatan, 2019 .....   | 52 |
| Tabel 4.1.10              | Banyaknya Murid menurut Tingkat Pendidikan dan Status Sekolah di Kecamatan Palu Selatan Tahun 2019 .....  | 53 |
| Tabel 4.1.11              | Banyaknya Madrasah, Guru dan Murid menurut Tingkat Pendidikan dan Status Sekolah di Kecamatan Palu Selatan Tahun 2019.....  | 54 |
| Tabel 4.1.12              | Banyaknya Sekolah, Guru, Murid SD dan Rasio Murid Terhadap Guru di Kecamatan Palu Selatan Tahun 2019 .....  | 55 |
| Tabel 4.1.13              | Banyaknya Madrasah, Guru dan Murid menurut Tingkat Pendidikan dan Status Sekolah di Kecamatan Palu Selatan Tahun 2018.....  | 56 |
| Tabel 4.1.14              | Kemudahan Untuk Mencapai Sarana Pendidikan Terdekat Bagi Desa/Kelurahan yang Tidak ada Sarana Pendidikan Menurut Desa/Kelurahan dan Jenjang Pendidikan di Kecamatan Palu Selatan 2019 ..... | 57 |
| <b>4.2 KESEHATAN</b>      |   |    |
| Tabel 4.2.1               | Banyaknya Peserta Keluarga Berencana menurut Metode Kontrasepsi yang Digunakan di Kecamatan Palu Selatan Tahun 2018.....  | 59 |
| Tabel 4.2.2               | Banyaknya Sarana Kesehatan Menurut Desa/Kelurahan dan Jenis Sarana Kesehatan di Kecamatan Palu Selatan, 2019 .....  | 61 |
| Tabel 4.2.3               | Kemudahan Mencapai Sarana Kesehatan Terdekat Bagi Desa/Kelurahan yang Tidak ada Sarana Kesehatan Menurut Desa/Kelurahan dan Jenis Sarana Kesehatan di Kecamatan Palu Selatan, 2019 .....    | 63 |
| Tabel 4.2.4               | Banyaknya Warga Penderita Gizi Buruk Menurut Desa/Kelurahan di Kecamatan Palu Selatan, 2017 dan 2018 .....  | 65 |
| <b>4.3 AGAMA</b>          |   |    |
| Tabel 4.3.1               | Banyaknya Tempat Ibadah di Kecamatan Palu Selatan Tahun 2019 .....  | 66 |
| Tabel 4.3.2               | Banyaknya Majelis Ta'lim dan Taman Pengajian di Kecamatan Palu Selatan Tahun 2019 .....   | 67 |
| Tabel 4.3.3               | Jumlah Peristiwa Nikah, Talak Cerai dan Rujuk di Kecamatan Palu Selatan Tahun 2019 .....  | 68 |
| <b>4.4 SOSIAL LAINNYA</b> |   |    |

|                           |   |     |
|---------------------------|---|-----|
| Tabel 4.4.1               | Banyaknya Penyandang Cacat Menurut Jenisnya di Kecamatan Palu Selatan Tahun 2018 .....  | 69  |
| Tabel 4.4.2               | Banyaknya Anak Asuh menurut Panti Asuhan di Kecamatan Palu Selatan Tahun 2019 .....   | 70  |
| Tabel 4.4.3               | Banyaknya Desa/Kelurahan Menurut Jenis Bahan Bakar untuk Memasak yang Digunakan Oleh Sebagian Besar Keluarga di Kecamatan Palu Selatan, 2014, 2018, dan 2019 .....          | 71  |
| Tabel 4.4.4               | Banyaknya Desa/Kelurahan Menurut Sumber Air Minum Sebagian Besar Keluarga di Kecamatan Palu Selatan, 2014, 2018, dan 2019 .....   | 72  |
| Tabel 4.4.5               | Banyaknya Desa/Kelurahan Menurut Penggunaan Fasilitas Tempat Buang Air Besar Sebagian Besar Keluarga di Kecamatan Palu Selatan, 2014, 2018, dan 2019 .....                  | 73  |
| Tabel 4.4.6               | Banyaknya Kejadian Bencana Alam Menurut Desa/Kelurahan dan Jenis Bencana Alam di Kecamatan Palu Selatan, 2019 .....   | 74  |
| Tabel 4.4.7               | Banyaknya Korban Jiwa Akibat Bencana Alam Menurut Desa/Kelurahan dan Jenis Bencana Alam di Kecamatan Palu Selatan, 2019.....  | 77  |
| Tabel 4.4.8               | Keberadaan Fasilitas/Upaya Antisipasi/Mitigasi Bencana Alam Menurut Desa/Kelurahan di Kecamatan Palu Selatan, 2019 .....  | 80  |
| Tabel 4.4.9               | Banyaknya Embung Desa Menurut Desa/Kelurahan di Kecamatan Palu...82   |     |
| Tabel 4.4.10              | Jumlah Menara dan Operator Layanan Komunikasi Telepon Seluler Serta Kondisi Sinyal Telepon Seluler Menurut Desa/Kelurahan di Kecamatan Palu Selatan, 2019 .....             | 83  |
| Tabel 4.4.11              | Banyaknya Desa/Kelurahan yang Memiliki Kelompok Kegiatan Olahraga Menurut Jenis Olahraga dan Ketersediaan Fasilitas/Lapangan Olahraga di Kecamatan Palu Selatan, 2019 ..... | 84  |
| <b>5.1 TANAMAN PANGAN</b> |   |     |
| Tabel 5.1.1               | Luas Panen dan Luas Tanam Tanaman Pangan di Kecamatan Palu Selatan Tahun 2019 .....   | 90  |
| Tabel 5.1.2               | Luas Tanah Sawah menurut Sumber Pengairannya di Kecamatan Palu Selatan Tahun 2019 .....   | 91  |
| <b>5.2 HORTIKULTURA</b>   |   |     |
| Tabel 5.2.1               | Jumlah dan Produksi Tanaman Buah dan Sayuran Tahunan di Kecamatan Palu Selatan Tahun 2019 .....   | 92  |
| <b>5.3 PETERNAKAN</b>     |   |     |
| Tabel 5.3.1               | Banyaknya Ternak menurut Jenisnya di Kecamatan Palu Selatan Tahun 2018 (Ekor).....  | 93  |
| <b>6.1 INDUSTRI</b>       |   |     |
| Tabel 6.1.1               | Banyaknya Usaha Industri menurut Golongan di Kecamatan Palu Selatan Tahun 2018 .....  | 99  |
| Tabel 6.1.2               | Banyaknya Usaha Perbengkelan dan Service di Kecamatan Palu Selatan Tahun 2018 .....   | 100 |
| Tabel 6.1.3               | Banyaknya Usaha Menyulam/Menganyam di Kecamatan Palu Selatan Tahun 2018 .....   | 101 |
| <b>6.2 INDUSTRI</b>       |   |     |

|                       |   |     |
|-----------------------|---|-----|
| Tabel 6.2.1           | Persentase Rumah Tangga Pengguna Listrik PLN dan Non PLN di Kecamatan Palu Selatan Tahun 2019 .....   | 102 |
| Tabel 6.2.2           | Jumlah Gardu Listrik PLN di Kecamatan Palu Selatan Tahun 2018 .....   | 103 |
| Tabel 6.2.3           | Banyaknya Keluarga Menurut Desa/Kelurahan dan Jenis Pengguna Listrik di Kecamatan Palu Selatan, 2019 .....  | 104 |
| Tabel 6.2.4           | Banyaknya Desa/Kelurahan Menurut Keberadaan Penerangan Jalan Utama Desa/Kelurahan di Kecamatan Palu Selatan, 2014, 2018, dan 2019 .....             | 105 |
| <b>7 PERDAGANGAN</b>  |   |     |
| Tabel 7.1             | Banyaknya Sarana Pemasaran di Kecamatan Palu Selatan Tahun 2019 ..  | 111 |
| Tabel 7.2             | Banyaknya Mini Market/Swalayan, Toko/Warung Kelontong, dan Kedai/Warung Makan di Kecamatan Palu Selatan Tahun 2019 .....                            | 112 |
| Tabel 7.3             | Banyaknya Sarana dan Prasarana Ekonomi Menurut Desa/Kelurahan dan Jenisnya di Kecamatan Palu Selatan, 2019 .....                                    | 113 |
| <b>8 HOTEL</b>        |   |     |
| Tabel 8.1             | Banyak Hotel/Losmen dan Penginapan di Kecamatan Palu Selatan Tahun 2019 .....   | 121 |
| <b>9 TRANSPORTASI</b> |   |     |
| Tabel 9. 1            | Banyaknya dan Panjang Jembatan menurut Jenisnya di Kecamatan Palu Selatan Tahun 2019 .....  | 127 |
| Tabel 9.2             | Kondisi Jalan Darat Antar Desa/Kelurahan Menurut Desa/Kelurahan di Kecamatan Palu Selatan, 2019 .....   | 128 |
| Tabel 9.3             | Sarana Transportasi Antara Desa/Kelurahan Menurut Desa/Kelurahan di Kecamatan Palu Selatan, 2019 .....  | 129 |
| Tabel 9.4             | Keberadaan Kantor Pos/Pos Pembantu/Rumah Pos dan Perusahaan/Agen Jasa Ekspedisi Swasta Menurut Desa/Kelurahan di Kecamatan Palu Selatan, 2019 ..... | 130 |
| <b>10.1 KEUANGAN</b>  |   |     |
| Tabel 10.1.1          | Realisasi Belanja Tidak Langsung dan Belanja Langsung di Kecamatan Palu Selatan Tahun 2019 (Rupiah) .....   | 135 |
| Tabel 10.1.2          | Jumlah SPTT, Potensi Pendapatan, dan SPTT Terbayar menurut Kelurahan di Kecamatan Palu Selatan Tahun 2019 (Rupiah) .....                            | 136 |
| Tabel 10.1.3          | Realisasi Pendapatan dan Persen di Kecamatan Palu Selatan Tahun 2019 .....  | 137 |
| <b>10.2 HARGA</b>     |   |     |
| Tabel 10.2.1          | Rata-rata Harga Beberapa Komoditi Penting di Kecamatan Palu Selatan Tahun 2018 (Rupiah) .....   | 138 |
| Tabel 10.2.2          | Rata-rata Harga Eceran Sayur-sayuran dan Buah-buahan di Kecamatan Palu Selatan Tahun 2018 (Rupiah) .....  | 139 |
| Tabel 10.2.3          | Rata-rata Harga Bahan Bangunan di Kecamatan Palu Selatan Tahun 2019 (Rupiah) .....  | 140 |
| Tabel 10.2.4          | Banyaknya Sarana Lembaga Keuangan Yang Beroperasi Menurut Desa/Kelurahan dan Jenisnya di Kecamatan Palu Selatan, 2019 .....                         | 141 |
| Tabel 10.2.5          | Banyaknya Koperasi yang Masih Aktif Menurut Desa/Kelurahan dan Jenis Koperasi di Kecamatan Palu Selatan, 2019 .....                                 | 142 |

## 11 PERBANDINGAN ANTAR KECAMATAN

|            |  |     |
|------------|--|-----|
| Tabel 11.1 | Perbandingan Wilayah dan Kependudukan Antar Kecamatan di Kota Palu 2019 .....            | 147 |
| Tabel 11.2 | Perbandingan Jumlah Fasilitas Kesehatan Jenisnya Antar Kecamatan di Kota Palu 2019 ..... | 148 |
| Tabel 11.3 | Perbandingan Fasilitas Pendidikan Antar Kecamatan di Kota Palu 2019 .....                | 149 |

<https://palukota.bps.go.id>

## PENJELASAN UMUM

### Explanatory Notes

Tanda-tanda, satuan-satuan dan singkatan yang digunakan dalam publikasi adalah sebagai berikut:  
*Symbols, measurement units and glossary which are used:*

#### 1. TANDA – TANDA/Symbols

|                            |       |                        |       |
|----------------------------|-------|------------------------|-------|
| Data belum tersedia .....  | : ... | Angka sementara .....  | : *)  |
| Data tidak tersedia .....  | : -   | Angka sangat sementara | : **) |
| Data dapat diabaikan ..... | : 0   | Angka perbaikan .....  | : r)  |
| Tanda Desimal .....        | : .   | Angka perkiraan .....  | : e)  |

#### 2. SATUAN/Units

|                             |  |
|-----------------------------|--|
| Bag (untuk darah) .....     | : 250 cc                                 |
| bal .....                   | : 1250 m <sup>3</sup> = 180 kg           |
| barrel .....                | : 158,99 liter = 1/6,2898 m <sup>3</sup> |
| bata (untuk garam) .....    | : 500 gram                               |
| batang (untuk sabun) .....  | : 400 gram                               |
| botol .....                 | : 700 cc                                 |
| kilometer (km) .....        | : 1000 meter (m)                         |
| knots .....                 | : 1,8 km/jam                             |
| kwintal (kw) .....          | : 100 kg                                 |
| liter (untuk beras) .....   | : 0,80 kg                                |
| long ton .....              | : 1016,50 kg                             |
| lusin .....                 | : 12                                     |
| metercubic feet (mcl) ..... | : 1/35,3 m <sup>3</sup>                  |
| metric ton (m.ton) .....    | : 0,98421 long ton = 1000 kg             |
| once (oz) .....             | : 28,31 gram                             |
| pound (lb) .....            | : 0,454 kg                               |
| sak (untuk semen) .....     | : 40 kg atau 50 kg                       |
| ton .....                   | : 1000 kg                                |

Satuan lain: buah, bungkus, butir, helai/lembar, kaleng, pulsa, ton kilometer (ton-km), jam, menit, persen (%)

#### 3. SINGKATAN/Glossary

|          |   |
|----------|---|
| B.R.T.   | : Bruto Registered Ton.   |
| C.I.F.   | : ( <i>Cost, insurance and freight</i> ) = Harga impor sampai ke pelabuhan.                         |
| D.W.T.   | : ( <i>Dead Weights Ton</i> ) = Bobot mati.   |
| F.O.B.   | : ( <i>Free on board</i> ) = Harga ekspor sampai kepelabuhan muat.                                  |
| GDRP     | : <i>Gross Domestic Regional Product</i> (PDRB = Produk Domestik Regional Bruto)                    |
| M.T.O.W. | : ( <i>Maximum Take Off Weights</i> ) = Kemampuan berat maksimum suatu pesawat untuk dapat terbang. |





# GEOGRAFI DAN IKLIM



**Rata-Rata  
Curah Hujan**

76,9 mm

**Penyinaran  
Matahari**

69,2%




**Suhu  
Udara**

28,2 °C

**Kelembapan  
Udara**

75,57%





**PENJELASAN TEKNIS**

1. Kecamatan Palu Selatan terdiri 5 Kelurahan, yaitu:
  - Kelurahan Birobuli Selatan
  - Kelurahan Petobo
  - Kelurahan Birobuli Utara
  - Kelurahan Tatura Utara
  - Kelurahan Tatura Selatan
2. **Data Curah Hujan (mm)** adalah ketinggian air hujan yang terkumpul dalam penakar hujan pada tempat yang datar, tidak menyerap, tidak meresap dan tidak mengalir. Unsur hujan 1 (satu) milimeter artinya dalam luasan satu meter persegi pada tempat yang datar tertampung air hujan setinggi satu milimeter atau tertampung air hujan sebanyak satu liter.
3. **Suhu udara** adalah ukuran energi kinetik rata – rata dari pergerakan molekul – molekul. Suhu suatu benda ialah keadaan yang menentukan kemampuan benda tersebut, untuk memindahkan (transfer) panas ke benda – benda lain atau menerima panas dari benda – benda lain tersebut. Dalam sistem dua benda, benda yang kehilangan panas dikatakan benda yang bersuhu lebih tinggi.
4. **Lama penyinaran matahari** merupakan salah satu dari beberapa unsur klimatologi dan didefinisikan sebagai kekuatan matahari yang melebihi 120 W/m<sup>2</sup>.
5. **Kelembaban udara/legas** udara adalah jumlah kandungan uap air yang ada dalam udara. Kandungan uap air di udara berubah-ubah bergantung pada suhu. Makin tinggi suhu, makin banyak kandungan uap airnya. Alat pengukur kelembaban udara adalah higrometer. Kelembaban udara ada 2 jenis sebagai berikut:
  - Kelembaban mutlak (absolut) yaitu bilangan yang menunjukkan jumlah uap air dalam satuan gram pada satu meter kubik udara.
  - Kelembaban relatif (nisbi), yaitu angka dalam persen yang menunjukkan perbandingan antara banyaknya uap air yang benar-benar dikandung udara pada suhu tertentu dan jumlah uap air maksimum yang dapat dikandung udara.

### ULASAN

#### Letak Geografi

Kecamatan Palu Selatan berada pada bagian dengan batas-batas wilayah sebagai berikut:

Kecamatan Palu Selatan merupakan bagian dari Kota Palu mempunyai batas-batas administrasi sebagai berikut :

- Sebelah Utara : Berbatasan dengan Kecamatan Palu Timur
- Sebelah Timur : Berbatasan dengan Kecamatan Mantikulore
- Sebelah Selatan : Berbatasan dengan Kecamatan Sigi Biromaru Kabupaten Sigi
- Sebelah Barat : Berbatasan dengan Kecamatan Tatanga

Kecamatan palu Selatan terletak memanjang dari barat ke timur, terdiri dari 5 kelurahan yang seluruhnya dapat dilalui dengan kendaraan roda dua dan roda empat. Sedangkan jarak terjauh dari kecamatan ini ke kelurahan yaitu kelurahan Petobo 3,5 km sedangkan terdekat adalah Birobuli Utara sepanjang 0,2 km.

Jenis tanah di Kecamatan Palu Selatan termasuk lempung berpasir, dengan ketinggian dari permukaan air laut paling rendah 90 meter, dengan daratan 75 % dan perbukitan 25%.

Kecamatan Palu Selatan dialiri sungai mengalir di 4 kelurahan kelurahan, yaitu sungai Palu di kelurahan Birobuli Selatan dan Tatura Selatan dan sungai Kawatuna di kelurahan Birobuli Utara dan Tatura Utara.

#### Keadaan Iklim

Dari data yang tercatat pada Stasiun Meteorologi Mutiara Palu sepanjang tahun 2019, curah hujan di Kota Palu bervariasi dari bulan Januari sampai Desember, curah hujan yang tertinggi berada pada bulan Maret yaitu mencapai 359 mm dan terendah berada pada bulan Desember yaitu mencapai 5 mm. Selanjutnya pada bulan Januari mencapai 36 mm, bulan Februari mencapai 15 mm, bulan April mencapai 94 mm, bulan

Mei mencapai 41 mm, bulan Juni mencapai 214 mm, bulan Juli mencapai 11 mm, bulan Agustus mencapai 8 mm, bulan September mencapai 30 mm, bulan Oktober mencapai 86 mm dan bulan November mencapai 24 mm.

Suhu udara ditentukan oleh tinggi rendahnya tempat tersebut terhadap permukaan laut dan jaraknya dari pantai. Pada tahun 2019 suhu udara rata-rata pada berkisar antara 27,10 C sampai 29,20 C. Suhu udara terendah terjadi pada bulan Juni dan tertinggi pada bulan November. Selanjutnya pada bulan Januari berkisar 28,2 0C, bulan Februari berkisar 28,4 0C, bulan Maret berkisar 27,8 0C, bulan April berkisar 27,80C, bulan Mei berkisar 28,3 0C, bulan Juli berkisar 27,4 0C, bulan Agustus berkisar 28,3 0C, bulan September berkisar 28,7 0C, bulan Oktober berkisar 28,5 0C dan bulan Desember berkisar 28,7 0C.

Tahun 2019 Kelembapan Udara di Kota Palu setiap bulannya berubah, kelembapan udara yang tertinggi terjadi pada bulan Juni yaitu mencapai 85,9%, sedangkan terendah terjadi pada bulan November yaitu mencapai 70,7%, selanjutnya bulan Januari mencapai 76,2%, bulan Februari mencapai 71,5%, bulan Maret mencapai 74,2%, bulan April mencapai 77,8%, bulan Mei mencapai 78,6%, bulan Juli mencapai 79,6%, bulan Agustus mencapai 73,7%, bulan September mencapai 71,6%, bulan Oktober mencapai 73% dan bulan Desember mencapai 74%.

## GEOGRAFI DAN IKLIM

### 1.1 Geografi

**Tabel 1.1.1 Jarak Antara Ibu Kota Kecamatan dengan Kelurahan di Kecamatan Palu Selatan Tahun 2019**

| Ibu Kota Kecamatan |    | Kelurahan        | Jarak (Km) | Alat Transportasi |
|--------------------|----|------------------|------------|-------------------|
| (1)                |    | (2)              | (3)        | (4)               |
| Birobuli Utara     | 01 | Birobuli Selatan | 5          | Mobil/Motor       |
|                    | 02 | Petobo           | 3          | Mobil/Motor       |
|                    | 03 | Birobuli Utara   | 1,5        | Mobil/Motor       |
|                    | 04 | Tatura Utara     | 0          | Mobil/Motor       |
|                    | 05 | Tatura Selatan   | 1,5        | Mobil/Motor       |

Sumber: Kantor Kecamatan Palu Selatan

**Tabel 1.1.2 Jarak Antara Ibu Kota Kecamatan dengan Kelurahan di Kecamatan Palu Selatan Tahun 2019**

| Kelurahan           | Bentuk Permukaan Tanah |                |                | Rata-rata                          |
|---------------------|------------------------|----------------|----------------|------------------------------------|
|                     | Dataran (%)            | Perbukitan (%) | Pegunungan (%) | Ketinggian dari Permukaan Laut (m) |
| (1)                 | (2)                    | (3)            | (4)            | (5)                                |
| 01 Birobuli Selatan | 100                    | -              | -              | 175                                |
| 02 Petobo           | 75                     | 25             | -              | 180                                |
| 03 Birobuli Utara   | 100                    | -              | -              | 150                                |
| 04 Tatura Utara     | 100                    | -              | -              | 100                                |
| 05 Tatura Selatan   | 100                    | -              | -              | 90                                 |

Sumber: Kantor Kecamatan Palu Selatan



## GEOGRAFI DAN IKLIM

**Tabel 1.1.3 Nama dan Panjang Sungai yang Melintasi Kelurahan di Kecamatan Palu Selatan Tahun 2019**

|    | Kelurahan        | Nama Sungai | Panjang (Km) |
|----|------------------|-------------|--------------|
|    | (1)              | (2)         | (3)          |
| 01 | Birobuli Selatan | Palu        | 0,7          |
| 02 | Petobo           | -           | -            |
| 03 | Birobuli Utara   | Kawatuna    | 0,5          |
| 04 | Tatura Utara     | Kawatuna    | 0,5          |
| 05 | Tatura Selatan   | Palu        | 0,3          |

Sumber: Kantor Kecamatan Palu Selatan

## 1.2 Iklim

**Tabel 1.2.1 Rata-rata Parameter Cuaca pada Stasiun Meteorologi Mutiara Palu Menurut Bulan Tahun 2019**

| Bulan        | Tekanan       | Suhu Udara         | Kelembapan   |       |
|--------------|---------------|--------------------|--------------|-------|
|              | Udara<br>(mb) | temperatur<br>(°C) | Udara<br>(%) |       |
| (1)          | (2)           | (3)                | (4)          |       |
| 01 Januari   | 1012,0        | 28,2               | 76,2         |       |
| 02 Februari  | 1013,0        | 28,4               | 71,5         |       |
| 03 Maret     | 1012,2        | 27,8               | 74,2         |       |
| 04 April     | 1011,3        | 27,8               | 77,8         |       |
| 05 Mei       | 1011,5        | 28,3               | 78,6         |       |
| 06 Juni      | 1011,4        | 27,1               | 85,9         |       |
| 07 Juli      | 1012,1        | 27,4               | 79,6         |       |
| 08 Agustus   | 1011,9        | 28,3               | 73,7         |       |
| 09 September | 1012,1        | 28,7               | 71,6         |       |
| 10 Oktober   | 1011,0        | 28,5               | 73,0         |       |
| 11 November  | 1010,9        | 29,2               | 70,7         |       |
| 12 Desember  | 1011,1        | 28,7               | 74,0         |       |
| Rata-rata    | 2019          | 1011,71            | 28,2         | 75,57 |
|              | 2018          | 1 008,3            | 27,5         | 79,3  |
|              | 2017          | 1 011,44           | 28,3         | 72,5  |
|              | 2016          | 1 0117,4           | 23,5         | 72,5  |

Sumber: Stasiun Meteorologi Mutiara Palu

## GEOGRAFI DAN IKLIM

Lanjutan Tabel 1.2.1

| Bulan     |           | Penyinaran<br>Matahari<br>(%) | Curah Hujan<br>(mm) | Kecepatan<br>Angin<br>(knots) | Arah Angin<br>Terbanyak |
|-----------|-----------|-------------------------------|---------------------|-------------------------------|-------------------------|
| (1)       |           | (5)                           | (6)                 | (7)                           | (8)                     |
| 01        | Januari   | 43                            | 36                  | 4                             | Utara                   |
| 02        | Februari  | 68                            | 15                  | 5                             | Utara                   |
| 03        | Maret     | 71                            | 359                 | 5                             | Utara                   |
| 04        | April     | 59                            | 94                  | 4                             | Utara                   |
| 05        | Mei       | 75                            | 41                  | 4                             | Utara                   |
| 06        | Juni      | 58                            | 214                 | 3                             | Utara                   |
| 07        | Juli      | 65                            | 11                  | 4                             | Utara                   |
| 08        | Agustus   | 88                            | 8                   | 5                             | Utara                   |
| 09        | September | 92                            | 30                  | 5                             | Utara                   |
| 10        | Oktober   | 81                            | 86                  | 5                             | Utara                   |
| 11        | November  | 76                            | 24                  | 5                             | Utara                   |
| 12        | Desember  | 54                            | 5                   | 5                             | Utara                   |
| Rata-rata |           |                               |                     |                               |                         |
|           | 2019      | 69,2                          | 76,9                | 4,5                           | Utara                   |
|           | 2018      | 59,0                          | 71,8                | 4,5                           | Barat Laut              |
|           | 2017      | 67,4                          | 54,8                | 4,5                           | Barat Laut              |
|           | 2016      | 73,4                          | 41,1                | 4,5                           | Barat Laut              |

Sumber: Stasiun Meteorologi Mutiara Palu

# 2

## PEMERINTAHAN



Banyaknya PNS menurut instansi dan golongan di Kecamatan Palu Selatan sebesar 235 PNS



Banyaknya RT dan RW di Kecamatan Palu Selatan adalah 164 RT dan 42 RW



## PENJELASAN TEKNIS

1. Berdasarkan Undang-Undang Republik Indonesia no. 43 tahun 1999 Tentang Pokok-Pokok Kepegawaian, yang dimaksud Pegawai Negeri adalah setiap warga negara Republik Indonesia yang telah memenuhi syarat yang ditentukan, diangkat oleh pejabat yang berwenang dan disertai tugas dalam suatu jabatan negeri, atau disertai tugas negara lainnya, dan digaji berdasarkan peraturan perundang-undangan yang berlaku.
2. Pasal 2 Ayat 1 UU RI no. 43 tahun 1999 tentang Pokok-Pokok Kepegawaian, membagi Pegawai Negeri menjadi 3 yaitu
  - Pegawai Negeri Sipil
  - Anggota Tentara Republik Indonesia
  - Anggota Kepolisian Negara Republik Indonesia

Pada pasal 2 ayat 2 Pegawai Negeri Sipil di bedakan menjadi 2 yaitu:

- Pegawai Negeri Sipil Pusat
  - Pegawai Negeri Sipil Daerah
3. **Pegawai Negeri Sipil Pusat** adalah Pegawai Negeri Sipil yang gajinya dibebankan pada Anggaran Pendapatan dan Belanja Negara dan bekerja pada Departemen, Lembaga pemerintah non-Departemen, Kesekretariatan Lembaga Tertinggi/Tinggi Negara, Instansi Vertikal di Daerah Propinsi/Kabupaten/Kota, Kepaniteraan Pengadilan, atau dipekerjakan untuk menyelenggarakan tugas negara lainnya.
  4. **Pegawai Negeri Sipil Daerah** adalah Pegawai Negeri Sipil Daerah Propinsi/Kabupaten/Kota yang gajinya dibebankan pada Anggaran Pendapatan dan Belanja Daerah dan bekerja pada Pemerintah Daerah, atau dipekerjakan di luar instansi induknya.

## PEMERINTAHAN

### ULASAN

Mengacu pada Peraturan Daerah Kota Palu Nomor 4 Tahun 2013 tentang Pembentukan Kecamatan Palu Selatan, Kecamatan Tatanga, Kecamatan Tawaeli, dan Kecamatan Mantikulore, maka Kecamatan Palu Selatan yang semula merupakan bagian dari Kecamatan Palu Barat sekarang berubah menjadi kecamatan sendiri yang terdiri dari 6 (enam) kelurahan.

Kecamatan Palu Selatan terdiri dari 6 kelurahan dan setiap kelurahan dibagi menjadi beberapa RW dan RT, yaitu Kelurahan Donggala Kodi terdiri dari 6 RW dan 27 RT, Kelurahan Kabonena terdiri dari 7 RW dan 23 RT, Kelurahan Silae terdiri dari 5 RW dan 23 RT, Kelurahan Tipo terdiri dari 6 RW dan 13 RT, Kelurahan Buluri terdiri dari 6 RW dan 15 RT sedangkan Kelurahan Watusampu terdiri dari 4 RW dan 10 RT.

Sedangkan banyaknya Pegawai Negeri Sipil menurut Instansi yang ada di Kecamatan Palu Selatan yang Golongan II berjumlah 19 orang terdiri dari pegawai Kantor Kecamatan 4 orang, Instansi Puskesmas Tipo berjumlah 12 orang, dan PPLKB berjumlah 3 orang sedangkan Golongan III berjumlah 30 orang yang terdiri dari Kantor Kecamatan 11 orang, Puskesmas Tipo berjumlah 17 orang, instansi PPLKB sebanyak 1 orang dan BPK/Pertanian sebanyak 1 orang. Sedangkan jumlah pegawai disetiap kelurahan yang ada di Kecamatan Palu Selatan yang terdiri kelurahan Donggala Kodi sebanyak 9 orang, kelurahan Kabonena jumlah pegawai sebanyak 10 orang, kelurahan Silae jumlah pegawai sebanyak 10 orang, kelurahan Tipo jumlah pegawai sebanyak 9 orang, kelurahan Buluri jumlah pegawai sebanyak 7 orang sedangkan kelurahan Watusampu jumlah pegawai sebanyak 8 orang. Data di atas dapat dilihat pada Tabel 2.1. Keadaan Klasifikasi Kelurahan di Kecamatan Palu Selatan Tahun 2019, Tabel 2.2 Banyak Lingkungan, RW dan RT di Kecamatan Palu Selatan, Tabel 2.3 Banyak Lembaga Masyarakat di Kelurahan Kecamatan Palu Selatan, Tabel 2.4 Banyak pegawai negeri sipil menurut instansi dan golongan di Kecamatan Palu Selatan, dan Tabel 2.5 banyak pegawai negeri sipil menurut kelurahan dan golongan di kecamatan Palu Selatan.

**Tabel 2.1 Keadaan Klasifikasi Kelurahan di Kecamatan Palu Selatan Tahun 2019**

| Kelurahan   |                  | Swadaya | Swakarya | Swasembada |
|-------------|------------------|---------|----------|------------|
| (1)         |                  | (2)     | (3)      | (4)        |
| 01          | Birobuli Selatan | -       | -        | 1          |
| 02          | Petobo           | -       | -        | 1          |
| 03          | Birobuli Utara   | -       | -        | 1          |
| 04          | Tatura Utara     | -       | -        | 1          |
| 05          | Tatura Selatan   | -       | -        | 1          |
| Jumlah 2019 |                  | -       | -        | 5          |
| 2018        |                  | -       | -        | 5          |
| 2017        |                  | -       | -        | 5          |

Sumber: Kantor Camat Palu Selatan



## PEMERINTAHAN

**Tabel 2.2 Banyaknya Lingkungan, RW dan RT di Kecamatan Palu Selatan Tahun 2019**

|     | Kelurahan        | RW  | RT  |
|-----|------------------|-----|-----|
| (1) | (2)              | (3) | (4) |
| 01  | Birobuli Selatan | 6   | 28  |
| 02  | Petobo           | 9   | 30  |
| 03  | Birobuli Utara   | 11  | 43  |
| 04  | Tatura Utara     | 10  | 38  |
| 05  | Tatura Selatan   | 6   | 25  |
|     | Jumlah 2019      | 42  | 164 |
|     | 2018             | 42  | 164 |
|     | 2017             | 42  | 164 |

Sumber: Kantor Camat Kec. Palu Selatan

**Tabel 2.3 Banyaknya Lembaga Masyarakat Kelurahan di Kecamatan Palu Selatan Tahun 2019**

|    | Kelurahan        | LPM | PKK |
|----|------------------|-----|-----|
|    | (1)              | (2) | (3) |
| 01 | Birobuli Selatan | 1   | 1   |
| 02 | Petobo           | 1   | 1   |
| 03 | Birobuli Utara   | 1   | 1   |
| 04 | Tatura Utara     | 1   | 1   |
| 05 | Tatura Selatan   | 1   | 1   |
|    | Jumlah 2019      | 5   | 5   |
|    | 2018             | 5   | 5   |
|    | 2017             | 5   | 5   |

Sumber: Kantor Camat Kec. Palu Selatan

## PEMERINTAHAN

**Tabel 2.4 Banyaknya Pegawai Negeri Sipil menurut Instansi dan Golongan di Kecamatan Palu Selatan Tahun 2019**

| Instansi            | Golongan |     |     |     |
|---------------------|----------|-----|-----|-----|
|                     | I        | II  | III | IV  |
| (1)                 | (2)      | (3) | (4) | (5) |
| 01 Kantor Kecamatan | 1        | 7   | 6   | 3   |
| 02 Puskesmas/PTT    | -        | 31  | 71  | 4   |
| 03 Dinas Cab. P&K   | -        | 7   | 14  | 1   |
| 04 KUA              | -        | 8   | 4   | 3   |
| 05 Pplkb            | -        | -   | 1   | -   |
| 06 BPP              | -        | 2   | 7   | -   |
| 07 kcd              | -        | -   | 1   | -   |
| Jumlah 2019         | 1        | 55  | 104 | 11  |
| 2018                | -        | 101 | 134 | 7   |
| 2017                | -        | 105 | 133 | 8   |

Sumber: Masing-masing Instansi/Lembaga

**Tabel 2.5 Banyaknya Pegawai Negeri Sipil di Kantor Kelurahan Menurut Golongan Kecamatan Palu Selatan Tahun 2017-2019**

| Kelurahan           | Daerah |     |     |     |
|---------------------|--------|-----|-----|-----|
|                     | I      | II  | III | IV  |
| (1)                 | (2)    | (3) | (4) | (5) |
| 01 Birobuli Selatan | -      | 7   | 8   | -   |
| 02 Petobo           | -      | 8   | 7   | -   |
| 03 Birobuli Utara   | -      | 2   | 8   | -   |
| 04 Tatura Utara     | -      | 5   | 5   | -   |
| 05 Tatura Selatan   | -      | 9   | 6   | -   |
| Jumlah 2019         | -      | 31  | 34  | -   |
| 2018                | 3      | 34  | 38  | -   |
| 2017                | 1      | 30  | 42  | -   |

*Sumber Kelurahan di Kecamatan Palu Selatan*



# PENDUDUK

# 3



Jumlah Penduduk

Seks Ratio




72.728 orang

Luas Wilayah



0 Km<sup>2</sup>





# PENDUDUK DAN KETENAGAKERJAAN

## PENJELASAN TEKNIS

1. Sumber utama data kependudukan adalah sensus penduduk yang dilaksanakan setiap sepuluh tahun sekali. Sensus penduduk telah dilaksanakan sebanyak enam kali sejak Indonesia merdeka, yaitu tahun 1961, 1971, 1980, 1990, 2000, dan 2010. Di dalam sensus penduduk, pencacahan dilakukan terhadap seluruh penduduk yang berdomisili di wilayah teritorial Indonesia termasuk warga negara asing kecuali anggota korps diplomatik negara sahabat beserta keluarganya. Metode pengumpulan data dalam sensus dilakukan dengan wawancara antara petugas sensus dengan responden dan juga melalui *e-census*. Pencatatan penduduk menggunakan konsep usual residence, yaitu konsep di mana penduduk biasa bertempat tinggal. Bagi penduduk yang bertempat tinggal tetap dicacah di mana mereka biasa tinggal, sedangkan untuk penduduk yang tidak bertempat tinggal tetap dicacah di tempat di mana mereka ditemukan petugas sensus pada malam 'Hari Sensus'. Termasuk penduduk yang tidak bertempat tinggal tetap adalah tuna wisma, awak kapal berbendera Indonesia, penghuni perahu/rumah apung, masyarakat terpencil/terasing, dan pengungsi. Bagi mereka yang mempunyai tempat tinggal tetap dan sedang bepergian ke luar wilayah lebih dari enam bulan, tidak dicacah di tempat tinggalnya, tetapi dicacah di tempat tujuannya. Untuk tahun yang tidak dilaksanakan sensus penduduk, data kependudukan diperoleh dari hasil proyeksi penduduk. Proyeksi penduduk merupakan suatu perhitungan ilmiah yang didasarkan pada asumsi dari komponen-komponen perubahan penduduk, yaitu kelahiran, kematian, dan migrasi. Proyeksi penduduk Indonesia 2010–2035 menggunakan data dasar penduduk hasil SP2010.
2. **Penduduk Indonesia** adalah semua orang yang berdomisili di wilayah teritorial Indonesia selama 6 bulan atau lebih dan atau mereka yang berdomisili kurang dari 6 bulan tetapi bertujuan menetap.
3. **Laju pertumbuhan penduduk** adalah angka yang menunjukkan persentase penambahan penduduk dalam jangka waktu tertentu.
4. **Kepadatan penduduk** adalah rasio banyaknya penduduk per kilometer persegi.



## PENDUDUK DAN KETENAGAKERJAAN

5. **Rasio jenis kelamin** adalah perbandingan antara penduduk laki-laki dan penduduk perempuan pada suatu wilayah dan waktu tertentu. Biasanya dinyatakan dengan banyaknya penduduk laki-laki untuk 100 penduduk perempuan.
6. **Distribusi penduduk** adalah pola persebaran penduduk di suatu wilayah, baik berdasarkan batas-batas geografis maupun berdasarkan batas-batas administrasi pemerintahan.
7. **Komposisi penduduk** adalah pola persebaran penduduk menurut karakteristiknya, contoh: penduduk menurut kelompok umur, penduduk menurut jenis kelamin
8. **Rumah tangga** adalah seseorang atau sekelompok orang yang mendiami sebagian atau seluruh bangunan fisik/sensus dan biasanya tinggal bersama serta pengelolaan makan dari satu dapur. Yang dimaksud makan dari satu dapur adalah jika pengurusan kebutuhan sehari-harinya dikelola bersama-sama menjadi satu.
9. **Anggota rumah tangga** adalah semua orang yang biasanya bertempat tinggal di suatu rumah tangga, baik yang berada di rumah pada waktu pencacahan maupun yang sementara tidak ada.
10. **Rata-rata anggota rumah tangga** adalah angka yang menunjukkan rata-rata jumlah anggota rumah tangga per rumah tangga.

## PENDUDUK DAN KETENAGAKERJAAN

### ULASAN

Jumlah penduduk di Kecamatan Palu Selatan meningkat dari tahun 2018 yang terdiri dari 71 657 jiwa menjadi 72 728 jiwa pada tahun 2019, kepadatan penduduk per km<sup>2</sup> berjumlah 2 656 jiwa. Kelurahan Birobuli Selatan pada tahun 2018 berjumlah 11.019 jiwa menjadi 11.184 jiwa pada tahun 2019, Kelurahan Petobo pada tahun 2018 berjumlah 7.203 jiwa menjadi 7.311 jiwa pada tahun 2019, Kelurahan Birobuli Utara pada tahun 2018 berjumlah 18.535 jiwa menjadi 18.812 jiwa pada tahun 2019, Kelurahan Tatura Utara pada tahun 2018 berjumlah 22.839 menjadi 23.180 jiwa pada tahun 2019, sedangkan Kelurahan Tatura Selatan pada tahun 2018 berjumlah 12.061 jiwa menjadi 12.241 jiwa pada tahun 2019.

Setiap tahun penduduk di kecamatan Palu Selatan bertambah menurut proyeksi Badan Pusat Statistik, tahun 2015 jumlah penduduk di Kecamatan Palu Selatan berjumlah 68.385 jiwa, tahun 2016 berjumlah 69.492 jiwa dan pada tahun 2017 berjumlah 70.571 jiwa, pada tahun 2018 berjumlah 71.657 jiwa, sedangkan pada tahun 2019 berjumlah 72.728 jiwa. Jumlah laki-laki dan perempuan yang terbanyak di kecamatan Palu Selatan adalah kelurahan Tatura Utara yaitu laki-laki berjumlah 11 658 jiwa sedangkan jumlah perempuan berjumlah 11 522 jiwa.

Walau penganut agama di Kecamatan Palu Selatan berbeda-beda sebagaimana daerah lainnya, namun suasana kehidupan beragama senantiasa dibina dan ditingkatkan oleh pemerintah dan para petugas keagamaan yang ada di daerah ini. Secara rinci keadaan penduduk di wilayah Kecamatan Palu Selatan disajikan pada Tabel 3.1 sampai dengan Tabel 3.6.

## PENDUDUK DAN KETENAGAKERJAAN

### 3.1 PENDUDUK

**Tabel 3.1.1 Luas Wilayah, Jumlah dan Kepadatan Penduduk di Kecamatan Palu Selatan Tahun 2019**

|    | Kelurahan        | Luas<br>(Km <sup>2</sup> ) | Jumlah Penduduk | Kepadatan Penduduk<br>Per Km <sup>2</sup> |
|----|------------------|----------------------------|-----------------|---|
|    | (1)              | (2)                        | (3)             | (4)                                       |
| 01 | Birobuli Selatan | 37,5                       | 11 184          | 298,24                                    |
| 02 | Petobo           | 10,40                      | 7 311           | 702,98                                    |
| 03 | Birobuli Utara   | 7,09                       | 18 812          | 2653,31                                   |
| 04 | Tatura Utara     | 3,28                       | 23 180          | 7607,07                                   |
| 05 | Tatura Selatan   | 2,86                       | 12 241          | 4280,05                                   |
|    | Jumlah 2019      | 27,38                      | 72 728          | 2 656,24                                  |
|    | 2018             | 27,38                      | 70 571          | 3 431                                     |
|    | 2017             | 27,38                      | 69 492          | 2 579                                     |

Sumber: Badan Pusat Statistik Kota Palu

## PENDUDUK DAN KETENAGAKERJAAN

**Tabel 3.1.2 Jumlah Kepala Keluarga, Penduduk dan Rata-rata Penduduk per Rumah tangga di Kecamatan Palu Selatan Tahun 2019**

|    | Kelurahan        | Rumah Tangga | Penduduk | Rata2 penduduk per<br>ruta |
|----|------------------|--------------|----------|----------------------------|
|    | (1)              | (2)          | (3)      | (4)                        |
| 01 | Birobuli Selatan | 2 921        | 11 184   | 4                          |
| 02 | Petobo           | 2 038        | 7 311    | 4                          |
| 03 | Birobuli Utara   | 4 963        | 18 812   | 4                          |
| 04 | Tatura Utara     | 5 579        | 23 180   | 4                          |
| 05 | Tatura Selatan   | 3 154        | 12 241   | 4                          |
|    | Jumlah 2019      | 18 655       | 72 728   | 4                          |
|    | 2018             | 18 376       | 70 571   | 4                          |
|    | 2017             | 18 094       | 69 492   | 4                          |

*Sumber: Badan Pusat Statistik Kota Palu*

## PENDUDUK DAN KETENAGAKERJAAN

**Tabel 3.1.3 Penduduk menurut Jenis Kelamin dan Sex Ratio di Kecamatan Palu Selatan Tahun 2019**

| Kelurahan           | Laki-Laki | Perempuan | Seks Rasio |
|---------------------|-----------|-----------|------------|
| (1)                 | (2)       | (3)       | (4)        |
| 01 Birobuli Selatan | 5 509     | 5 675     | 97         |
| 02 Petobo           | 3 817     | 3 494     | 109        |
| 03 Birobuli Utara   | 9 471     | 9 341     | 101        |
| 04 Tatura Utara     | 11 658    | 11 522    | 101        |
| 05 Tatura Selatan   | 6 197     | 6 044     | 103        |
| Jumlah 2019         | 36 652    | 36 076    | 102        |
| 2018                | 35 583    | 34 988    | 101        |
| 2017                | 35 049    | 34 443    | 102        |

Sumber: Badan Pusat Statistik

## PENDUDUK DAN KETENAGAKERJAAN

**Tabel 3.1.4 Penduduk Menurut Kewarganegaraan dan Jenis Kelamin di Kecamatan Palu Selatan Tahun 2019**

| Kelurahan           | WNI    |        | WNA |     | Jumlah |
|---------------------|--------|--------|-----|-----|--------|
|                     | L      | P      | L   | P   |        |
| (1)                 | (2)    | (3)    | (4) | (5) | (6)    |
| 01 Birobuli Selatan | 5 509  | 5 675  | -   | -   | 11 184 |
| 02 Petobo           | 3 817  | 3 494  | -   | -   | 7 311  |
| 03 Birobuli Utara   | 9 471  | 9 341  | -   | -   | 18 812 |
| 04 Tatura Utara     | 11 658 | 11 522 | -   | -   | 23 180 |
| 05 Tatura Selatan   | 6 197  | 6 044  | -   | -   | 12 241 |
| Jumlah 2019         | 36 652 | 36 076 | -   | -   | 72 728 |
| 2018                | 35 583 | 34 988 | -   | -   | 68 571 |
| 2017                | 35 049 | 34 443 | -   | -   | 69 492 |

Sumber: Badan Pusat Statistik Kota Palu

## PENDUDUK DAN KETENAGAKERJAAN

**Tabel 3.1.5 Jumlah Kelahiran dan Kematian di Kecamatan Palu Selatan Tahun 2018**

| Kelurahan           | Lahir |     | Mati |     |
|---------------------|-------|-----|------|-----|
|                     | L     | P   | L    | P   |
| (1)                 | (2)   | (3) | (4)  | (5) |
| 01 Birobuli Selatan | 78    | 77  | 33   | 34  |
| 02 Petobo           | 41    | 35  | 156  | 173 |
| 03 Birobuli Utara   | 245   | 239 | 38   | 42  |
| 04 Tatura Utara     | 185   | 139 | 47   | 32  |
| 05 Tatura Selatan   | 137   | 151 | 54   | 39  |
| Jumlah 2018         | 605   | 569 | 189  | 188 |
| 2017                | 584   | 553 | 182  | 181 |

Sumber: Puskesmas Tipo, Puskesmas Kamonji dan Puskesmas Duyu

## PENDUDUK DAN KETENAGAKERJAAN

**Tabel 3.1.6 Banyaknya Penduduk menurut Kelompok Umur dan Jenis Kelamin di Kecamatan Palu Selatan Tahun 2019**

| Kelompok Umur | Laki-Laki | Perempuan | Jumlah |
|---------------|-----------|-----------|--------|
| (1)           | (2)       | (3)       | (4)    |
| 0 – 4         | 3 266     | 3 132     | 6 398  |
| 5 – 9         | 2 947     | 2 803     | 5 750  |
| 10 – 14       | 2 911     | 2 771     | 5 682  |
| 15 – 19       | 3 911     | 4 077     | 7 988  |
| 20 – 24       | 4 541     | 4 344     | 8 885  |
| 25 – 29       | 3 213     | 3 028     | 6 241  |
| 30 – 34       | 2 899     | 2 771     | 5 670  |
| 35 – 39       | 2 671     | 2 736     | 5 407  |
| 40 – 44       | 2 671     | 2 739     | 5 410  |
| 45 – 49       | 2 388     | 2 305     | 4 693  |
| 50 – 54       | 1 906     | 1 768     | 3 674  |
| 55 – 59       | 1 369     | 1 317     | 2 686  |
| 60 – 64       | 903       | 924       | 1 827  |
| 65 - 69       | 545       | 602       | 1 147  |
| 70 - 74       | 275       | 360       | 635    |
| 75 +          | 236       | 399       | 635    |
| Jumlah 2019   | 36 652    | 36 076    | 72 728 |

Sumber : Badan Pusat Statistik Kota Palu



## PENDUDUK DAN KETENAGAKERJAAN

**Tabel 3.1.7 Banyaknya Penduduk menurut Kelompok Umur dan Jenis Kelamin menurut Kelurahan di Kecamatan Palu Selatan Tahun 2018**

| Kelurahan           | 0 – 4      | 5 – 9 | 10 – 14 | 15 – 19 |
|---------------------|------------|-------|---------|---------|
| (1)                 | (2)        | (3)   | (4)     | (5)     |
| 01 Birobuli Selatan | 984        | 886   | 872     | 1 231   |
| 02 Petobo           | 640        | 578   | 557     | 805     |
| 03 Birobuli Utara   | 1 654      | 1 493 | 1 464   | 2 066   |
| 04 Tatura Utara     | 2 042      | 1 825 | 1 832   | 2 544   |
| 05 Tatura Selatan   | 1 078      | 968   | 957     | 1 342   |
| Jumlah              | 2019 6 398 | 5 750 | 5 682   | 7 988   |

## PENDUDUK DAN KETENAGAKERJAAN

**Lanjutan Tabel 3.1.7**

| Kelurahan   |                  | 20 – 24 | 25 – 29 | 30 – 34 | 35 – 39 |
|-------------|------------------|---------|---------|---------|---------|
| (1)         |                  | (6)     | (7)     | (8)     | (9)     |
| 01          | Birobuli Selatan | 1 367   | 959     | 867     | 831     |
| 02          | Petobo           | 891     | 627     | 572     | 546     |
| 03          | Birobuli Utara   | 2 302   | 1 613   | 1 469   | 1 399   |
| 04          | Tatura Utara     | 2 830   | 1 991   | 1 807   | 1 721   |
| 05          | Tatura Selatan   | 1 495   | 1 051   | 955     | 910     |
| Jumlah 2019 |                  | 8 885   | 6 241   | 5 670   | 5 407   |

## PENDUDUK DAN KETENAGAKERJAAN

Lanjutan Tabel 3.1.7

| Kelurahan   |                  | 40-44 | 45-49 | 50-54 | 55-59 |
|-------------|------------------|-------|-------|-------|-------|
| (1)         |                  | (10)  | (11)  | (12)  | (13)  |
| 01          | Birobuli Selatan | 827   | 718   | 565   | 415   |
| 02          | Petobo           | 547   | 486   | 370   | 273   |
| 03          | Birobuli Utara   | 1 401 | 1 214 | 949   | 695   |
| 04          | Tatura Utara     | 1 727 | 1 486 | 1 170 | 852   |
| 05          | Tatura Selatan   | 908   | 789   | 620   | 451   |
| Jumlah 2019 |                  | 5 410 | 4 693 | 3 674 | 2 686 |

## PENDUDUK DAN KETENAGAKERJAAN

**Lanjutan Tabel 3.1.7**

| Kelurahan   |                  | 60-64 | 65-69 | 70-74 | 75+  |
|-------------|------------------|-------|-------|-------|------|
| (1)         |                  | (14)  | (15)  | (16)  | (17) |
| 01          | Birobuli Selatan | 281   | 177   | 103   | 101  |
| 02          | Petobo           | 180   | 116   | 59    | 64   |
| 03          | Birobuli Utara   | 474   | 293   | 164   | 162  |
| 04          | Tatura Utara     | 584   | 367   | 201   | 201  |
| 05          | Tatura Selatan   | 308   | 194   | 108   | 107  |
| Jumlah 2019 |                  | 1 827 | 1 147 | 635   | 635  |

Sumber : Badan Pusat Statistik Kota Palu

## PENDUDUK DAN KETENAGAKERJAAN

### 3.2 KETENAGAKERJAAN

**Tabel 3.2.1 Penduduk Usia Kerja dan Usia Sekolah Dasar di Kecamatan Palu Selatan Tahun 2018**

| Kelurahan           | Penduduk      |                    |
|---------------------|---------------|--------------------|
|                     | Usia Kerja    | Usia Sekolah Dasar |
| (1)                 | (2)           | (3)                |
| 01 Birobuli Selatan | 10 201        | 3 225              |
| 02 Petobo           | 6 630         | 2 203              |
| 03 Birobuli Utara   | 16 044        | 4 686              |
| 04 Tatura Utara     | 19 186        | 5 079              |
| 05 Tatura Selatan   | 10 937        | 3 468              |
| <b>Jumlah 2018</b>  | <b>62 998</b> | <b>18 661</b>      |

Sumber : Badan Pusat Statistik Kota Palu

## PENDUDUK DAN KETENAGAKERJAAN

**Tabel 3.2.2 Penduduk Menurut Lapangan Pekerjaan di Kecamatan Palu Selatan Tahun 2018**

| Kelurahan           | Pertanian | Pertambangan/<br>Penggalian | Industri/<br>Kerajinan |
|---------------------|-----------|-----------------------------|------------------------|
| (1)                 | (2)       | (3)                         | (4)                    |
| 01 Birobuli Selatan | 173       | 253                         | 31                     |
| 02 Petobo           | 401       | 41                          | 12                     |
| 03 Birobuli Utara   | 101       | 151                         | 36                     |
| 04 Tatura Utara     | 52        | 307                         | 59                     |
| 05 Tatura Selatan   | 70        | 259                         | 44                     |
| Jumlah 2018         | 797       | 1 011                       | 182                    |

*Sumber : Badan Pusat Statistik Kota Palu*



# SOSIAL 4



Fasilitas Pendidikan  
sebanyak 77 unit

SD sebanyak 22  
SMP sebanyak 10  
SMA sebanyak 10



Fasilitas kesehatan  
sebanyak 22 unit

Rumah Sakit sebanyak 2 unit  
Puskesmas sebanyak 4 unit  
Pustu sebanyak 4 unit  
Posyandu sebanyak 6 unit



Masjid sebanyak 60 unit  
Mushola sebanyak 18 unit  
Gereja sebanyak 28 unit  
Vihara sebanyak 1 unit





## PENJELASAN TEKNIS

11. **Tidak/belum pernah sekolah** adalah mereka yang tidak pernah atau belum pernah terdaftar dan tidak pernah atau belum pernah aktif mengikuti pendidikan di suatu jenjang pendidikan formal. Termasuk juga yang tamat/belum tamat taman kanak-kanak tetapi tidak melanjutkan ke sekolah dasar.
12. **Masih bersekolah** adalah mereka yang terdaftar dan aktif mengikuti pendidikan formal dan nonformal (Paket A, B, atau C), baik pendidikan dasar, menengah maupun pendidikan tinggi. Bagi mahasiswa yang sedang cuti dianggap masih bersekolah.
13. **Tidak bersekolah lagi** adalah mereka yang pernah terdaftar dan aktif mengikuti pendidikan di suatu jenjang pendidikan formal dan nonformal (Paket A, B, atau C), tetapi pada saat pencacahan tidak lagi terdaftar dan tidak aktif mengikuti pendidikan.
14. **Tamat sekolah** adalah menyelesaikan pelajaran yang ditandai dengan lulus ujian akhir pada kelas atau tingkat terakhir suatu jenjang pendidikan di sekolah negeri maupun swasta dengan mendapatkan tanda tamat belajar/ijazah. Seseorang yang belum mengikuti pelajaran pada kelas tertinggi tetapi telah mengikuti ujian akhir dan lulus dianggap tamat sekolah.
15. **Jalur Pendidikan di Indonesia** terdiri atas 1) pendidikan formal, 2) pendidikan nonformal, dan 3) pendidikan informal yang ketiganya dapat saling melengkapi dan memperkaya (Undang-Undang No. 20 Tahun 2014 tentang Sistem Pendidikan Nasional).
16. **Jenjang Pendidikan Formal** terdiri atas pendidikan dasar, pendidikan menengah, dan pendidikan tinggi. Jenis pendidikan yang diajarkan mencakup pendidikan umum, kejuruan, akademik, profesi, vokasi, keagamaan, dan khusus.
  - a. Pendidikan Dasar berbentuk Sekolah Dasar (SD) dan Madrasah Ibtidaiyah (MI) atau bentuk lain yang sederajat serta Sekolah Menengah Pertama (SMP) dan Madrasah Tsanawiyah (MTs), atau bentuk lain yang sederajat.

## SOSIAL

- b. Pendidikan Menengah berbentuk Sekolah Menengah Atas (SMA), Madrasah Aliyah (MA), Sekolah Menengah Kejuruan (SMK), dan Madrasah Aliyah Kejuruan (MAK), atau bentuk lain yang sederajat.
  - c. Pendidikan Tinggi merupakan jenjang pendidikan setelah pendidikan menengah yang mencakup program pendidikan diploma, sarjana, magister, spesialis, dan doktor yang diselenggarakan oleh perguruan tinggi. Perguruan tinggi dapat berbentuk akademi, politeknik, sekolah tinggi, institut, atau universitas.
17. **Rumah Sakit** adalah tempat pemeriksaan dan perawatan kesehatan, biasanya berada di bawah pengawasan dokter/tenaga medis, yang melayani penderita yang sakit untuk berobat rawat jalan atau rawat inap.
18. **Poliklinik** adalah sarana kesehatan yang dipakai untuk pelayanan berobat jalan, biasanya berada di bawah pengawasan dokter/tenaga medis.
19. **Puskesmas (Pusat Kesehatan Masyarakat)** adalah unit pelaksana teknis dinas kesehatan kabupaten/ kota yang mempunyai fungsi utama sebagai penyelenggara pelayanan kesehatan tingkat pertama. Wilayah kerja puskesmas maksimal adalah satu kecamatan dan untuk dapat menjangkau wilayah kerjanya, puskesmas mempunyai jaringan pelayanan yang meliputi unit Puskesmas Pembantu (Pustu), unit Puskesmas Keliling (Puskel), dan unit bidan desa/komunitas (Peraturan Menteri Kesehatan RI No. 75 Tahun 2015 Tentang Pusat Kesehatan Masyarakat).

## ULASAN

Pendidikan merupakan peranan yang sangat penting yang tidak lepas dari proses kehidupan manusia, karena dengan pendidikan suatu bangsa atau negara bisa maju dan berkembang. Begitu halnya dengan fasilitas kesehatan yang juga mempunyai peranan yang sangat penting. Jumlah siswa di Kecamatan Palu Selatan tahun 2019 baik negeri maupun swasta yang tercatat di lingkungan Dinas Pendidikan dan Pengajaran Kota Palu yaitu SD 5 874 siswa, SLTP/Tsanawiyah 2.520 siswa, SMU/SMK 1,887 siswa. Sementara jumlah sekolah Madrasah Ibtidaiyah, Tsanawiyah dan Aliyah data selengkapnya disajikan pada Tabel 4.1.6.

Penyediaan fasilitas kesehatan bertujuan untuk meningkatkan kualitas pelayanan masyarakat dan mengurangi angka kematian. Untuk itu di Kecamatan Palu Selatan telah tersedia 1 unit Rumah Sakit Umum (SAMARITAN) yang terletak di kelurahan Tatura Selatan. Jumlah tempat ibadah dikecamatan Palu Selatan sebanyak 60 mesjid, 18 mushola dan 28 gereja serta 1 wihara. Peristiwa nikah di kecamatan uljadi sebanyak 439, peristiwa cerai sebanyak 31, gugat cerai sebanyak 84 peristiwa, dan tidak terdapat peristiwa rujuk, yang terbanyak peristiwa nikahnya adalah kelurahan Tatura Utara sebanyak 127 pasangan, selanjutnya kelurahan Birobuli Utara sebanyak 114 pasangan, kelurahan kelurahan Petobo 87 pasangan, kelurahan Tatura Selatan sebanyak 62 pasangan, dan terakhir kelurahan Birobuli Selatan sebanyak 49 pasangan. Adapun selengkapnya dapat dilihat pada tabel 4.3.4. Selain Puskesmas dan Puskesmas Pembantu, pemerintah juga membangun pos kesehatan desa (Poskesdes), dan pos KB, masing-masing tercatat sebanyak 5 unit Poskesdes, Pos KB 6 unit.

## SOSIAL

### 4.1 PENDIDIKAN

**Tabel 4.1.1 Banyaknya Sekolah menurut Tingkat Pendidikan di Kecamatan Palu Selatan Tahun 2019**

| Kelurahan           | Tingkat Pendidikan |       |              |              |                  |
|---------------------|--------------------|-------|--------------|--------------|------------------|
|                     | TK                 | SD/MI | SLTP/<br>MTS | SLTA/<br>SMK | Univ/<br>Akademi |
| (1)                 | (2)                | (3)   | (4)          | (5)          | (6)              |
| 01 Birobuli Selatan | 6                  | 3     | 3            | 2            | 2                |
| 02 Petobo           | 1                  | 2     | 2            | -            | -                |
| 03 Birobuli Utara   | 8                  | 6     | 1            | 2            | -                |
| 04 Tatura Utara     | 6                  | 4     | 1            | 2            | 1                |
| 05 Tatura Selatan   | 10                 | 5     | 3            | 4            | 1                |
| Jumlah 2019         | 24                 | 22    | 10           | 9            | 4                |
| 2018                | 24                 | 22    | 10           | 9            | 4                |
| 2017                | 24                 | 20    | 8            | 9            | 4                |

Sumber: Cabang Dinas Diknas Kec. Palu Selatan

**Tabel 4.1.2 Banyaknya Sekolah Dasar (SD) Menurut Desa/Kelurahan di Kecamatan Palu Selatan, 2019**

| Desa/Kelurahan      |                  | Negeri    | Swasta   | Jumlah   |
|---------------------|------------------|-----------|----------|----------|
| (1)                 |                  | (2)       | (3)      | (4)      |
| 1.                  | Birobuli Selatan | 2         | 1        | 0        |
| 2.                  | Petobo           | 2         | 0        | 0        |
| 3.                  | Birobuli Utara   | 4         | 1        | 0        |
| 4.                  | Tatura Utara     | 2         | 1        | 0        |
| 5.                  | Tatura Selatan   | 3         | 2        | 0        |
| <b>Palu Selatan</b> |                  | <b>13</b> | <b>5</b> | <b>0</b> |

Sumber: BPS, Pendataan Potensi Desa (Podes) 2019

## SOSIAL

**Tabel 4.1.3 Banyaknya Madrasah Ibtidaiyah (MI) Menurut Desa/Kelurahan di Kecamatan Palu Selatan, 2019**

|    | <b>Desa/Kelurahan</b> | <b>Negeri</b> | <b>Swasta</b> | <b>Jumlah</b> |
|----|-----------------------|---------------|---------------|---------------|
|    | (1)                   | (2)           | (3)           | (4)           |
| 1. | Birobuli Selatan      | 0             | 0             | 0             |
| 2. | Petobo                | 0             | 0             | 0             |
| 3. | Birobuli Utara        | 0             | 1             | 1             |
| 4. | Tatura Utara          | 0             | 1             | 1             |
| 5. | Tatura Selatan        | 0             | 0             | 0             |
|    | <b>Palu Selatan</b>   | <b>0</b>      | <b>2</b>      | <b>2</b>      |

Sumber: BPS, Pendataan Potensi Desa (Podes) 2019

**Tabel 4.1.4 Banyaknya Sekolah Menengah Pertama (SMP) Menurut Desa/Kelurahan di Kecamatan Palu Selatan, 2019**

|    | <b>Desa/Kelurahan</b> | <b>Negeri</b> | <b>Swasta</b> | <b>Jumlah</b> |
|----|-----------------------|---------------|---------------|---------------|
|    | (1)                   | (2)           | (3)           | (4)           |
| 1. | Birobuli Selatan      | 1             | 1             | 2             |
| 2. | Petobo                | 2             | 0             | 2             |
| 3. | Birobuli Utara        | 0             | 1             | 1             |
| 4. | Tatura Utara          | 0             | 0             | 0             |
| 5. | Tatura Selatan        | 1             | 2             | 3             |
|    | <b>Palu Selatan</b>   | <b>4</b>      | <b>4</b>      | <b>8</b>      |

Sumber: BPS, Pendataan Potensi Desa (Podes) 2019



## SOSIAL

**Tabel 4.1.5 Banyaknya Madrasah Tsanawiyah (MTs) Menurut Desa/Kelurahan di Kecamatan Palu Selatan, 2019**

| <b>Desa/Kelurahan</b> | <b>Negeri</b> | <b>Swasta</b> | <b>Jumlah</b> |
|-----------------------|---------------|---------------|---------------|
| (1)                   | (2)           | (3)           | (4)           |
| 1. Birobuli Selatan   | 1             | 0             | 1             |
| 2. Petobo             | 0             | 0             | 0             |
| 3. Birobuli Utara     | 0             | 0             | 0             |
| 4. Tatura Utara       | 0             | 1             | 1             |
| 5. Tatura Selatan     | 0             | 0             | 0             |
| <b>Palu Selatan</b>   | <b>1</b>      | <b>1</b>      | <b>0</b>      |

Sumber: BPS, Pendataan Potensi Desa (Podes) 2019

**Tabel 4.1.6 Banyaknya Sekolah Menengah Atas (SMA) Menurut Desa/Kelurahan  
di Kecamatan Palu Selatan, 2019**

|    | <b>Desa/Kelurahan</b> | <b>Negeri</b> | <b>Swasta</b> | <b>Jumlah</b> |
|----|-----------------------|---------------|---------------|---------------|
|    | (1)                   | (2)           | (3)           | (4)           |
| 1. | Birobuli Selatan      | 1             | 1             | 0             |
| 2. | Petobo                | 0             | 0             | 0             |
| 3. | Birobuli Utara        | 0             | 1             | 0             |
| 4. | Tatura Utara          | 0             | 0             | 0             |
| 5. | Tatura Selatan        | 0             | 2             | 0             |
|    | <b>Palu Selatan</b>   | <b>1</b>      | <b>4</b>      | <b>0</b>      |

Sumber: BPS, Pendataan Potensi Desa (Podes) 2019

## SOSIAL

**Tabel 4.1.7 Banyaknya Madrasah Aliyah (MA) Menurut Desa/Kelurahan di Kecamatan Palu Selatan, 2019**

|    | <b>Desa/Kelurahan</b> | <b>Negeri</b> | <b>Swasta</b> | <b>Jumlah</b> |
|----|-----------------------|---------------|---------------|---------------|
|    | (1)                   | (2)           | (3)           | (4)           |
| 1. | Birobuli Selatan      | 0             | 0             | 0             |
| 2. | Petobo                | 0             | 0             | 0             |
| 3. | Birobuli Utara        | 0             | 0             | 0             |
| 4. | Tatura Utara          | 0             | 0             | 0             |
| 5. | Tatura Selatan        | 0             | 0             | 0             |
|    | <b>Palu Selatan</b>   | -             | -             | -             |

Sumber: BPS, Pendataan Potensi Desa (Podes) 2019

**Tabel 4.1.8 Banyaknya Sekolah Menengah Kejuruan (SMK) Menurut Desa/Kelurahan di Kecamatan Palu Selatan, 2019**

| Desa/Kelurahan      |                  | Negeri   | Swasta   | Jumlah   |
|---------------------|------------------|----------|----------|----------|
| (1)                 |                  | (2)      | (3)      | (4)      |
| 1.                  | Birobuli Selatan | 0        | 0        | 0        |
| 2.                  | Petobo           | 0        | 0        | 0        |
| 3.                  | Birobuli Utara   | 0        | 1        | 1        |
| 4.                  | Tatura Utara     | 0        | 1        | 1        |
| 5.                  | Tatura Selatan   | 0        | 2        | 2        |
| <b>Palu Selatan</b> |                  | <b>-</b> | <b>4</b> | <b>4</b> |

Sumber: BPS, Pendataan Potensi Desa (Podes) 2019

## SOSIAL

**Tabel 4.1.9 Banyaknya Akademi/Perguruan Tinggi Menurut Desa/Kelurahan di Kecamatan Palu Selatan, 2019**

|    | <b>Desa/Kelurahan</b> | <b>Negeri</b> | <b>Swasta</b> | <b>Jumlah</b> |
|----|-----------------------|---------------|---------------|---------------|
|    | (1)                   | (2)           | (3)           | (4)           |
| 1. | Birobuli Selatan      | 0             | 2             | 2             |
| 2. | Petobo                | 0             | 0             | 0             |
| 3. | Birobuli Utara        | 0             | 0             | 0             |
| 4. | Tatura Utara          | 0             | 1             | 1             |
| 5. | Tatura Selatan        | 0             | 1             | 1             |
|    | <b>Palu Selatan</b>   | -             | <b>4</b>      | <b>4</b>      |

Sumber: BPS, Pendataan Potensi Desa (Podes) 2019

**Tabel 4.1.10 Banyaknya Murid menurut Tingkat Pendidikan dan Status Sekolah di Kecamatan Palu Selatan Tahun 2019**

| Tingkat Pendidikan | Status Sekolah |        | Jumlah |
|--------------------|----------------|--------|--------|
|                    | Negeri         | Swasta |        |
| (1)                | (2)            | (3)    | (4)    |
| 1 TK               | -              | -      | -      |
| 2 SD               | 4188           | 1686   | 5 874  |
| 3 SLTP             | 1803           | 717    | 2 520  |
| 4 SMU/SMK          | 1328           | 1886   | 1 887  |
| 5 PT/Universitas   | -              | -      | -      |
| Jumlah 2019        | 5 992          | 4 289  | 10 281 |
| 2018               | 8 567          | 6 840  | 15 407 |
| 2017               | 8 426          | 6 824  | 15 210 |

Sumber: Cabang Dinas Diknas Kec. Palu Selatan

## SOSIAL

**Tabel 4.1.11 Banyaknya Madrasah, Guru dan Murid menurut Tingkat Pendidikan dan Status Sekolah di Kecamatan Palu Selatan Tahun 2019**

| Tingkat Pendidikan | Uraian   | Status |        | Jumlah |
|--------------------|----------|--------|--------|--------|
|                    |          | Negeri | Swasta |        |
| (1)                | (2)      | (3)    | (4)    | (5)    |
| 1 Ibtidaiyah       | Madrasah | -      | -      | -      |
|                    | Guru     | -      | -      | -      |
|                    | Murid    | -      | -      | -      |
| 2 Tsanawiyah       | Madrasah | -      | -      | -      |
|                    | Guru     | -      | -      | -      |
|                    | Murid    | -      | -      | -      |
| 3 Aliyah           | Madrasah | -      | -      | -      |
|                    | Guru     | -      | -      | -      |
|                    | Murid    | -      | -      | -      |

Sumber: Pimpinan Madrasah se Kec. Palu Selatan

**Tabel 4.1.12 Banyaknya Sekolah, Guru, Murid SD dan Rasio Murid Terhadap Guru di Kecamatan Palu Selatan Tahun 2019**

|    | Kelurahan        | Jumlah Sekolah | Guru | Murid | Rasio Murid Terhadap Guru |
|----|------------------|----------------|------|-------|---------------------------|
|    | (1)              | (2)            | (3)  | (4)   | (5)                       |
| 01 | Birobuli Selatan | 3              | 50   | 1 178 | 24                        |
| 02 | Petobo           | 2              | 38   | 574   | 15                        |
| 03 | Birobuli Utara   | 6              | 132  | 1 952 | 15                        |
| 04 | Tatura Utara     | 4              | 33   | 527   | 16                        |
| 06 | Tatura Selatan   | 5              | 92   | 1 702 | 19                        |
|    | Jumlah 2019      | 22             | 345  | 5 933 | 17                        |
|    | 2018             | 22             | 415  | 6 830 | 17                        |
|    | 2017             | 20             | 409  | 6 790 | 17                        |

Sumber: UPT Dikpora Kec. Palu Selatan



## SOSIAL

**Tabel 4.1.13 Banyaknya Madrasah, Guru dan Murid menurut Tingkat Pendidikan dan Status Sekolah di Kecamatan Palu Selatan Tahun 2018**

| Kelurahan           | Gugus<br>Depan | Sumber Didik    |        |
|---------------------|----------------|-----------------|--------|
|                     |                | Majelis Pembina | Swasta |
| (1)                 | (2)            | (3)             | (4)    |
| 01 Birobuli Selatan | 1              | -               | 2      |
| 02 Petobo           | 2              | 3               | 2      |
| 03 Birobuli Selatan | 5              | 15              | 2      |
| 04 Tatura Utara     | 5              | 15              | -      |
| 05 Tatura Selatan   | 1              | 2               | 2      |
| Jumlah 2018         | 14             | 35              | 8      |
| 2017                | 14             | 35              | 8      |
| 2016                | 14             | 35              | 10     |

Sumber: UPT Dikppora Kec. Palu Selatan

**Tabel 4.1.14 Kemudahan Untuk Mencapai Sarana Pendidikan Terdekat Bagi Desa/Kelurahan yang Tidak ada Sarana Pendidikan Menurut Desa/Kelurahan dan Jenjang Pendidikan di Kecamatan Palu Selatan 2019**

| Desa/Kelurahan      | SD  | MI           | SMP          | MTs          |
|---------------------|-----|--------------|--------------|--------------|
| (1)                 | (2) | (3)          | (4)          | (5)          |
| 1. Birobuli Selatan | -   | Sangat Mudah | -            | -            |
| 2. Petobo           | -   | Sangat Mudah | -            | Sangat Mudah |
| 3. Birobuli Utara   | -   | -            | -            | Sangat Mudah |
| 4. Tatura Utara     | -   | -            | Sangat Mudah | -            |
| 5. Tatura Selatan   | -   | Sangat Mudah | -            | Sangat Mudah |

## SOSIAL

Lanjutan Tabel 4.1.14

| Desa/Kelurahan      | SMA          | MA           | SMK          | Akademi/<br>Perguruan Tinggi |
|---------------------|--------------|--------------|--------------|------------------------------|
| (1)                 | (6)          | (7)          | (8)          | (9)                          |
| 1. Birobuli Selatan | -            | Sangat Mudah | Sangat Mudah | -                            |
| 2. Petobo           | Sangat Mudah | Sangat Mudah | Sangat Mudah | Sangat Mudah                 |
| 3. Birobuli Utara   | -            | Sangat Mudah | -            | Sangat Mudah                 |
| 4. Tatura Utara     | Sangat Mudah | Sangat Mudah | -            | -                            |
| 5. Tatura Selatan   | -            | Sangat Mudah | -            | -                            |

Sumber: BPS, Pendataan Potensi Desa (Podes) 2019

## 4.2 KESEHATAN

**Tabel 4.2.1 Banyaknya Peserta Keluarga Berencana menurut Metode Kontrasepsi yang Digunakan di Kecamatan Palu Selatan Tahun 2018**

| Kelurahan           | Pil   | Kondom | IUD   | MOW |
|---------------------|-------|--------|-------|-----|
| (1)                 | (2)   | (3)    | (4)   | (5) |
| 01 Birobuli Selatan | 71    | 0      | 5     | 0   |
| 02 Petobo           | 42    | 6      | 16    | 56  |
| 03 Birobuli Utara   | 117   | 45     | 64    | 2   |
| 04 Tatura Utara     | 77    | 42     | 71    | 17  |
| 05 Tatura Selatan   | 171   | 69     | 119   | 17  |
| Jumlah 2018         | 478   | 162    | 275   | 92  |
| 2017                | 3 624 | 820    | 1 988 | 493 |
| 2016                | 3 589 | 812    | 1 976 | 495 |

Sumber: Laporan Tahunan Penyuluh BKKBN Kecamatan Palu Selatan

## SOSIAL

Lanjutan Tabel 4.2.1

|    | Kelurahan        | MOP | Suntikan | Implant |
|----|------------------|-----|----------|---------|
|    | (1)              | (2) | (3)      | (4)     |
| 01 | Birobuli Selatan | 0   | 103      | 6       |
| 02 | Petobo           | 0   | 168      | 5       |
| 03 | Birobuli Utara   | 0   | 174      | 43      |
| 04 | Tatura Utara     | 0   | 70       | 58      |
| 05 | Tatura Selatan   | 0   | 103      | 113     |
|    | Jumlah 2018      | 0   | 618      | 225     |
|    | 2017             | 32  | 3 730    | 976     |
|    | 2016             | 32  | 3 723    | 958     |

Sumber: Laporan Tahunan Penyuluh BKKBN Kecamatan Palu Selatan

**Tabel 4.2.2 Banyaknya Sarana Kesehatan Menurut Desa/Kelurahan dan Jenis Sarana Kesehatan di Kecamatan Palu Selatan, 2019**

| Desa/Kelurahan      | Rumah Sakit | Rumah Sakit Bersalin | Poliklinik/Balai Pengobatan |
|---------------------|-------------|----------------------|-----------------------------|
| (1)                 | (2)         | (3)                  | (4)                         |
| 1. Birobuli Selatan | 0           | 0                    | 1                           |
| 2. Petobo           | 0           | 1                    | 0                           |
| 3. Birobuli Utara   | 0           | 0                    | 1                           |
| 4. Tatura Utara     | 0           | 0                    | 3                           |
| 5. Tatura Selatan   | 1           | 0                    | 2                           |
| <b>Palu Selatan</b> | <b>1</b>    | <b>1</b>             | <b>7</b>                    |

## SOSIAL

Lanjutan Tabel 4.2.2

| Desa/Kelurahan      | Puskesmas  |                  | Apotek    |
|---------------------|------------|------------------|-----------|
|                     | Rawat Inap | Tanpa Rawat Inap |           |
| (1)                 | (5)        | (6)              | (7)       |
| 1. Birobuli Selatan | 0          | 0                | 15        |
| 2. Petobo           | 1          | 0                | 1         |
| 3. Birobuli Utara   | 1          | 1                | 8         |
| 4. Tatura Utara     | 1          | 0                | 7         |
| 5. Tatura Selatan   | 1          | 1                | 7         |
| <b>Palu Selatan</b> | <b>4</b>   | <b>2</b>         | <b>38</b> |

Sumber: BPS, Pendataan Potensi Desa (Podes) 2019

**Tabel 4.2.3 Kemudahan Mencapai Sarana Kesehatan Terdekat Bagi Desa/Kelurahan yang Tidak ada Sarana Kesehatan Menurut Desa/Kelurahan dan Jenis Sarana Kesehatan di Kecamatan Palu Selatan, 2019**

|    | Desa/Kelurahan   | Rumah Sakit  | Rumah Sakit Bersalin | Poliklinik/Balai Pengobatan |
|----|------------------|--------------|----------------------|-----------------------------|
|    | (1)              | (2)          | (3)                  | (4)                         |
| 1. | Birobuli Selatan | Sangat Mudah | Sangat Mudah         | -                           |
| 2. | Petobo           | Sangat Mudah | -                    | Sangat Mudah                |
| 3. | Birobuli Utara   | Sangat Mudah | Sangat Mudah         | -                           |
| 4. | Tatura Utara     | Sangat Mudah | Sangat Mudah         | -                           |
| 5. | Tatura Selatan   | -            | Sangat Mudah         | -                           |



## SOSIAL

Lanjutan Tabel 4.2.3

| Desa/Kelurahan      | Puskesmas    |                  | Apotek |
|---------------------|--------------|------------------|--------|
|                     | Rawat Inap   | Tanpa Rawat Inap |        |
| (1)                 | (5)          | (6)              | (7)    |
| 1. Birobuli Selatan | Sangat Mudah | Sangat Mudah     | -      |
| 2. Petobo           | -            | Sangat Mudah     | -      |
| 3. Birobuli Utara   | -            | -                | -      |
| 4. Tatura Utara     | -            | Sangat Mudah     | -      |
| 5. Tatura Selatan   | -            | -                | -      |

Sumber: BPS, Pendataan Potensi Desa (Podes) 2019

**Tabel 4.2.4 Banyaknya Warga Penderita Gizi Buruk Menurut Desa/Kelurahan di Kecamatan Palu Selatan, 2017 dan 2018**

| Desa/Kelurahan      |                  | 2017     | 2018     |
|---------------------|------------------|----------|----------|
| (1)                 |                  | (2)      | (3)      |
| 1.                  | Birobuli Selatan | 0        | 0        |
| 2.                  | Petobo           | 1        | 0        |
| 3.                  | Birobuli Utara   | 0        | 0        |
| 4.                  | Tatura Utara     | 0        | 1        |
| 5.                  | Tatura Selatan   | 1        | 0        |
| <b>Palu Selatan</b> |                  | <b>2</b> | <b>1</b> |

Sumber: BPS, Pendataan Potensi Desa (Podes) 2018 dan 2019

## SOSIAL

### 4.3 AGAMA

**Tabel 4.3.1 Banyaknya Tempat Ibadah di Kecamatan Palu Selatan Tahun 2019**

|    | Kelurahan        | Masjid | Mushola | Gereja | Pura | Vihara |
|----|------------------|--------|---------|--------|------|--------|
|    | (1)              | (2)    | (3)     | (4)    | (5)  | (6)    |
| 01 | Birobuli Selatan | 14     | 2       | 7      | -    | -      |
| 02 | Petobo           | 14     | 1       | -      | -    | -      |
| 03 | Birobuli Utara   | 16     | 2       | 2      | -    | 1      |
| 04 | Tatura Utara     | 15     | -       | 11     | -    | -      |
| 05 | Tatura Selatan   | 11     | -       | 9      | -    | -      |
|    | Jumlah 2019      | 70     | 5       | 29     | -    | 1      |
|    | 2018             | 70     | 7       | 28     | -    | 1      |
|    | 2017             | 62     | 7       | 21     | -    | 1      |

Sumber: KUA Kec. Palu Selatan

**Tabel 4.3.2 Banyaknya Majelis Ta'lim dan Taman Pengajian di Kecamatan Palu Selatan Tahun 2019**

|    | Kelurahan        | Majelis Ta'lim | TKA | TPA | PW  |
|----|------------------|----------------|-----|-----|-----|
|    | (1)              | (2)            | (3) | (4) | (5) |
| 01 | Birobuli Selatan | 7              | 5   | 16  | 3   |
| 02 | Petobo           | 8              | -   | 7   | -   |
| 03 | Birobuli Utara   | 11             | 3   | 12  | 1   |
| 04 | Tatura Utara     | 9              | 2   | 10  | -   |
| 05 | Tatura Selatan   | 10             | -   | 8   | -   |
|    | Jumlah 2019      | 45             | 10  | 53  | 4   |
|    | 2018             | 45             | 10  | 53  | 4   |
|    | 2017             | 40             | 10  | 53  | 4   |

## SOSIAL

**Tabel 4.3.3 Jumlah Peristiwa Nikah, Talak Cerai dan Rujuk di Kecamatan Palu Selatan Tahun 2019**

|    | Kelurahan        | Nikah | Cerai | Gugat | Rujuk |
|----|------------------|-------|-------|-------|-------|
|    | (1)              | (2)   | (3)   | (4)   | (5)   |
| 01 | Birobuli Selatan | 62    | 6     | 12    | -     |
| 02 | Petobo           | 123   | 4     | 18    | -     |
| 03 | Birobuli Utara   | 127   | 11    | 20    | -     |
| 04 | Tatura Utara     | 105   | 6     | 25    | -     |
| 05 | Tatura Selatan   | 44    | 4     | 9     | -     |
|    | Jumlah 2019      | 461   | 31    | 84    | -     |
|    | 2018             | 475   | 16    | 91    | -     |
|    | 2017             | 462   | 27    | 85    | -     |

Sumber : KUA Kec. Palu Selatan

## 4.4 SOSIAL LAINNYA

**Tabel 4.4.1 Banyaknya Penyandang Cacat Menurut Jenisnya di Kecamatan Palu Selatan Tahun 2018**

|             | Kelurahan        | Tuna  | Tuna  | Cacat | Cacat  | Penderita<br>Penyakit<br>Kronis |
|-------------|------------------|-------|-------|-------|--------|---------------------------------|
|             |                  | Netra | Rungu | Tubuh | Mental |                                 |
|             | (1)              | (2)   | (3)   | (4)   | (5)    |                                 |
| 01          | Birobuli Selatan | -     | -     | 1     | 2      | 1                               |
| 02          | Petobo           | 1     | -     | -     | 1      | -                               |
| 03          | Birobuli Utara   | -     | 1     | 2     | 1      | 1                               |
| 04          | Tatura Utara     | 1     | 2     | 2     | -      | -                               |
| 05          | Tatura Selatan   | 1     | -     | 1     | 1      | 1                               |
| Jumlah 2018 |                  | 3     | 3     | 6     | 5      | 3                               |
| 2017        |                  | 3     | 3     | 6     | 3      | 3                               |
| 2016        |                  | 3     | 3     | 6     | 3      | 3                               |

Sumber : KUA Kec. Palu Selatan

## SOSIAL

**Tabel 4.4.2 Banyaknya Anak Asuh menurut Panti Asuhan di Kecamatan Palu Selatan Tahun 2019**

|    | Kelurahan        | Panti Asuhan | Anak Asuh |
|----|------------------|--------------|-----------|
|    | (1)              | (2)          | (3)       |
| 01 | Birobuli Selatan | 2            | 112       |
| 02 | Petobo           | 2            | 73        |
| 03 | Birobuli Utara   | 1            | 45        |
| 04 | Tatura Utara     | 1            | 79        |
| 05 | Tatura Selatan   | 1            | 60        |
|    | Jumlah 2018      | 7            | 369       |
|    | 2017             | 7            | 358       |
|    | 2016             | 7            | 306       |

Sumber : Data PSK Camat Palu Selatan

**Tabel 4.4.3 Banyaknya Desa/Kelurahan Menurut Jenis Bahan Bakar untuk Memasak yang Digunakan Oleh Sebagian Besar Keluarga di Kecamatan Palu Selatan, 2014, 2018, dan 2019**

| Jenis Bahan Bakar   | 2014             | 2018 | 2019 |
|---------------------|------------------|------|------|
| (1)                 | (2)              | (3)  | (4)  |
| Gas Kota            |                  | 0    |      |
| LPG 3 Kg            | xxx <sup>1</sup> | 5    | 5    |
| LPG lebih dari 3 Kg | ...              | 5    |      |
| Minyak Tanah        |                  | 5    |      |
| Kayu Bakar          |                  | 4    |      |
| Lainnya             |                  | 0    |      |

Catatan: <sup>1</sup> Termasuk LPG lebih dari 3 Kg

Sumber: BPS, Pendataan Potensi Desa (Podes) 2014,2018, dan 2019



## SOSIAL

**Tabel 4.4.4 Banyaknya Desa/Kelurahan Menurut Sumber Air Minum Sebagian Besar Keluarga di Kecamatan Palu Selatan, 2014, 2018, dan 2019**

| Sumber Air Minum                                   | 2014 | 2018 | 2019 |
|--|------|------|------|
| (1)  | (2)  | (3)  | (4)  |
| Air Kemasan Bermerk                                |      | -    |      |
| Air Isi Ulang                                      | ..   | 3    | 3    |
| Ledeng Dengan Meteran                              |      | 1    | 1    |
| Ledeng Tanpa Meteran                               |      | -    |      |
| Sumur Bor atau Pompa                               |      | 1    |      |
| Sumur  |      | -    |      |
| Mata Air   |      | -    |      |
| Sungai/Danau/Kolam/Waduk/Situ/<br>Embung/Bendungan |      | -    |      |
| Air Hujan  |      | -    |      |
| Lainnya  |      | -    |      |

Sumber: BPS, Pendataan Potensi Desa (Podes) 2014,2018, dan 2019

**Tabel 4.4.5 Banyaknya Desa/Kelurahan Menurut Penggunaan Fasilitas Tempat Buang Air Besar Sebagian Besar Keluarga di Kecamatan Palu Selatan, 2014, 2018, dan 2019**

| Fasilitas Tempat Buang Air Besar | 2014 | 2018 | 2019 |
|----------------------------------|------|------|------|
| (1)                              | (2)  | (3)  | (4)  |
| <b>Jamban</b>                    |      |      |      |
| Sendiri                          |      | 5    | 4    |
| Bersama                          |      | -    | 1    |
| Umum                             |      | -    | -    |
| <b>Bukan Jamban</b>              |      | -    | -    |

Sumber: BPS, Pendataan Potensi Desa (Podes) 2014,2018, dan 2019

## SOSIAL

**Tabel 4.4.6 Banyaknya Kejadian Bencana Alam Menurut Desa/Kelurahan dan Jenis Bencana Alam di Kecamatan Palu Selatan, 2019**

| Desa/Kelurahan      | Gempa Bumi | Tsunami | Gunung Meletus | Tanah Longsor |
|---------------------|------------|---------|----------------|---------------|
| (1)                 | (2)        | (3)     | (4)            | (5)           |
| 1. Birobuli Selatan | 9          | 0       | 0              | 0             |
| 2. Petobo           | 1          | 0       | 0              | 0             |
| 3. Birobuli Utara   | 1          | 0       | 0              | 0             |
| 4. Tatura Utara     | 1          | 0       | 0              | 0             |
| 5. Tatura Selatan   | 9          | 0       | 0              | 0             |
| <b>Palu Selatan</b> | <b>21</b>  | -       | -              | -             |

Lanjutan Tabel 4.4.6

|    | <b>Desa/Kelurahan</b> | <b>Banjir</b> | <b>Banjir Bandang</b> | <b>Kekeringan</b> |
|----|-----------------------|---------------|-----------------------|-------------------|
|    | (1)                   | (6)           | (7)                   | (8)               |
| 1. | Birobuli Selatan      | 0             | 0                     | 0                 |
| 2. | Petobo                | 1             | 0                     | 0                 |
| 3. | Birobuli Utara        | 0             | 0                     | 0                 |
| 4. | Tatura Utara          | 0             | 0                     | 0                 |
| 5. | Tatura Selatan        | 0             | 0                     | 0                 |
|    | <b>Palu Selatan</b>   | <b>1</b>      | <b>-</b>              | <b>-</b>          |

## SOSIAL

Lanjutan Tabel 4.4.6

| Desa/Kelurahan      |                  | Kebakaran Hutan dan Lahan | Angin Puyuh/<br>Puting Beliung/<br>Topan | Gelombang Pasang Laut |
|---------------------|------------------|---------------------------|--|-----------------------|
| (1)                 |                  | (9)                       | (10)                                     | (11)                  |
| 1.                  | Birobuli Selatan | 0                         | 0  | 0                     |
| 2.                  | Petobo           | 0                         | 0  | 0                     |
| 3.                  | Birobuli Utara   | 0                         | 0  | 0                     |
| 4.                  | Tatura Utara     | 0                         | 0  | 0                     |
| 5.                  | Tatura Selatan   | 0                         | 0  | 0                     |
| <b>Palu Selatan</b> |                  | -                         | -  | -                     |

Sumber: BPS, Pendataan Potensi Desa (Podes) 2019

**Tabel 4.4.7 Banyaknya Korban Jiwa Akibat Bencana Alam Menurut Desa/Kelurahan dan Jenis Bencana Alam di Kecamatan Palu Selatan, 2019**

| Desa/Kelurahan      | Gempa Bumi | Tsunami | Gunung Meletus | Tanah Longsor |
|---------------------|------------|---------|----------------|---------------|
| (1)                 | (2)        | (3)     | (4)            | (5)           |
| 1. Birobuli Selatan | 32         | 0       | 0              | 0             |
| 2. Petobo           | 750        | 0       | 0              | 0             |
| 3. Birobuli Utara   | 14         | 0       | 0              | 0             |
| 4. Tatura Utara     | 50         | 0       | 0              | 0             |
| 5. Tatura Selatan   | 25         | 0       | 0              | 0             |
| <b>Palu Selatan</b> | <b>871</b> | -       | -              | -             |

## SOSIAL

Lanjutan Tabel 4.4.7

| Desa/Kelurahan      | Banjir | Banjir Bandang | Kekeringan |
|---------------------|--------|----------------|------------|
| (1)                 | (6)    | (7)            | (8)        |
| 1. Birobuli Selatan | 0      | 0              | 0          |
| 2. Petobo           | 0      | 0              | 0          |
| 3. Birobuli Utara   | 0      | 0              | 0          |
| 4. Tatura Utara     | 0      | 0              | 0          |
| 5. Tatura Selatan   | 0      | 0              | 0          |
| <b>Palu Selatan</b> | -      | -              | -          |

Lanjutan Tabel 4.4.7

| Desa/Kelurahan      |                  | Kebakaran<br>Hutan<br>dan Lahan | Angin Puyuh/<br>Puting Beliung/<br>Topan | Gelombang<br>Pasang<br>Laut |
|---------------------|------------------|---------------------------------|--|-----------------------------|
| (1)                 |                  | (9)                             | (10)                                     | (11)                        |
| 1.                  | Birobuli Selatan | 0                               | 0  | 0                           |
| 2.                  | Petobo           | 0                               | 0  | 0                           |
| 3.                  | Birobuli Utara   | 0                               | 0  | 0                           |
| 4.                  | Tatura Utara     | 0                               | 0  | 0                           |
| 5.                  | Tatura Selatan   | 0                               | 0  | 0                           |
| <b>Palu Selatan</b> |                  | -                               | -  | -                           |

Sumber: BPS, Pendataan Potensi Desa (Podes) 2019



SOSIAL

**Tabel 4.4.8 Keberadaan Fasilitas/Upaya Antisipasi/Mitigasi Bencana Alam Menurut Desa/Kelurahan di Kecamatan Palu Selatan, 2019**

| Desa/Kelurahan      | Sistem Peringatan Dini Bencana Alam | Sistem Peringatan Dini Khusus Tsunami | Perlengkapan Keselamatan |
|---------------------|-------------------------------------|---------------------------------------|--------------------------|
| (1)                 | (2)                                 | (3)                                   | (4)                      |
| 1. Birobuli Selatan | Tidak Ada                           | Bukan Wilayah Potensi Tsunami         | Tidak Ada                |
| 2. Petobo           | Tidak Ada                           | Bukan Wilayah Potensi Tsunami         | Tidak Ada                |
| 3. Birobuli Utara   | Tidak Ada                           | Bukan Wilayah Potensi Tsunami         | Tidak Ada                |
| 4. Tatura Utara     | Tidak Ada                           | Bukan Wilayah Potensi Tsunami         | Tidak Ada                |
| 5. Tatura Selatan   | Tidak Ada                           | Tidak Ada                             | Tidak Ada                |

Lanjutan Tabel 4.4.8

| Desa/Kelurahan      | Rambu-rambu dan Jalur Evakuasi Bencana | Pembuatan, Perawatan, atau Normalisasi: Sungai, Kanal, Tanggul, Parit, Drainase, Waduk, Pantai, dll |
|---------------------|--|---|
| (1)                 | (5)                                    | (6)   |
| 1. Birobuli Selatan | Tidak Ada                              | Tidak Ada   |
| 2. Petobo           | Tidak Ada                              | Tidak Ada   |
| 3. Birobuli Utara   | Tidak Ada                              | Tidak Ada   |
| 4. Tatura Utara     | Tidak Ada                              | Tidak Ada   |
| 5. Tatura Selatan   | Tidak Ada                              | Tidak Ada   |

Sumber: BPS, Pendataan Potensi Desa (Podes) 2019

## SOSIAL

**Tabel 4.4.9 Banyaknya Embung Desa Menurut Desa/Kelurahan di Kecamatan Palu Selatan, 2018 dan 2019**

|    | <b>Desa/Kelurahan</b> | <b>2018</b> | <b>2019</b> |
|----|-----------------------|-------------|-------------|
|    | (1)                   | (2)         | (3)         |
| 1. | Birobuli Selatan      | 0           | 0           |
| 2. | Petobo                | 0           | 0           |
| 3. | Birobuli Utara        | 0           | 0           |
| 4. | Tatura Utara          | 0           | 0           |
| 5. | Tatura Selatan        | 0           | 0           |
|    | <b>Palu Selatan</b>   | -           | -           |

Sumber: BPS, Pendataan Potensi Desa (Podes) 2018 dan 2019

**Tabel 4.4.10 Jumlah Menara dan Operator Layanan Komunikasi Telepon Seluler Serta Kondisi Sinyal Telepon Seluler Menurut Desa/Kelurahan di Kecamatan Palu Selatan, 2019**

| Desa/Kelurahan      |                  | Jumlah Menara<br>Telepon Seluler<br>(BTS) | Jumlah Operator<br>Layanan<br>Komunikasi<br>Telepon Seluler<br>Yang<br>Menjangkau di<br>Desa/Kelurahan | Kondisi Sinyal<br>Telepon Seluler<br>di Sebagian<br>Besar Wilayah<br>Desa/Kelurahan |
|---------------------|------------------|---|--|---|
| (1)                 |                  | (2)                                       | (3)  | (4)   |
| 1.                  | Birobuli Selatan | 5   | 4  | Sangat Kuat   |
| 2.                  | Petobo           | 2   | 4  | Sangat Kuat   |
| 3.                  | Birobuli Utara   | 6   | 4  | Sangat Kuat   |
| 4.                  | Tatura Utara     | 2   | 4  | Sangat Kuat   |
| 5.                  | Tatura Selatan   | 1   | 4  | Sangat Kuat   |
| <b>Palu Selatan</b> |                  | <b>16</b>                                 | <b>20</b>  |   |

Sumber: BPS, Pendataan Potensi Desa (Podes) 2019

## SOSIAL

**Tabel 4.4.11 Banyaknya Desa/Kelurahan yang Memiliki Kelompok Kegiatan Olahraga Menurut Jenis Olahraga dan Ketersediaan Fasilitas/Lapangan Olahraga di Kecamatan Palu Selatan, 2019**

| Jenis Olahraga                                 | Kondisi Fasilitas/Lapangan Olahraga |              |             | Tidak Ada Fasilitas/Lapangan Olahraga |
|--|-------------------------------------|--------------|-------------|---------------------------------------|
|  | Baik                                | Rusak Sedang | Rusak Parah |                                       |
| (1)  | (2)                                 | (3)          | (4)         | (5)                                   |
| Sepak bola                                     | 4                                   | 0            | 0           | 1                                     |
| Bola voli                                      | 4                                   | 0            | 0           | 1                                     |
| Bulu tangkis                                   | 4                                   | 0            | 0           | 1                                     |
| Bola basket                                    | 5                                   | 0            | 0           | 0                                     |
| Tenis lapangan                                 | 1                                   | 0            | 0           | 4                                     |
| Tenis meja                                     | 2                                   | 0            | 0           | 3                                     |
| Futsal   | 5                                   | 0            | 0           | 0                                     |
| Renang   | 2                                   | 1            | 0           | 2                                     |
| Bela diri (pencak silat, karate, dll)          | 2                                   | 0            | 0           | 3                                     |
| Bilyard  | 2                                   | 1            | 0           | 2                                     |
| Pusat kebugaran (senam, fitness, aerobik, dll) | 2                                   | 0            | 0           | 3                                     |
| Lainnya  | 1                                   | 0            | 0           | 4                                     |

Sumber: BPS, Pendataan Potensi Desa (Podes) 2019

# 5 PERTANIAN



HASIL PANEN  
ANGGUR : 7 Kw

HASIL PANEN  
MANGGA : 335 Kw





## PENJELASAN TEKNIS

1. **Lahan sawah** adalah lahan pertanian yang berpetak-petak dan dibatasi oleh pematang (galengan), saluran untuk menahan/ menyalurkan air, yang biasanya ditanami padi sawah tanpa memandang dari mana diperoleh atau status lahan tersebut. Lahan yang dimaksud termasuk lahan yang terdaftar di Pajak Bumi Bangunan, luran Pembangunan Daerah, lahan bengkok, lahan serobotan, lahan rawa yang ditanami padi dan lahan bekas tanaman tahunan yang telah dijadikan sawah, baik yang ditanami padi, palawija atau tanaman semusim lainnya.
2. **Tegal/Kebun** adalah lahan pertanian bukan sawah (lahan kering) yang ditanami tanaman semusim atau tahunan dan terpisah dengan halaman sekitar rumah serta penggunaannya tidak berpindah pindah.
3. **Ladang/Huma** adalah lahan pertanian bukan sawah (lahan kering) yang biasanya ditanami tanaman semusim dan penggunaannya hanya semusim atau dua musim, kemudian akan ditinggalkan bila sudah tidak subur lagi (berpindah-pindah). Kemungkinan lahan ini beberapa tahun kemudian akan dikerjakan kembali jika sudah subur.
4. **Lahan yang sementara tidak diusahakan** adalah lahan yang biasanya diusahakan tetapi untuk sementara (lebih dari 1 (satu) tahun tetapi kurang dari atau sama dengan 2 (dua) tahun) tidak diusahakan, termasuk lahan sawah yang tidak diusahakan selama lebih dari 2 (dua) tahun.
5. **Data pokok tanaman pangan yang dikumpulkan** adalah luas panen dan produktivitas (hasil per hektar). Produksi tanaman pangan merupakan hasil perkalian antara luas panen dengan produktivitas. Pengumpulan data luas panen dilakukan setiap bulan dengan pendekatan area kecamatan di seluruh wilayah Indonesia. Pengumpulan data produktivitas dilakukan melalui pengukuran langsung pada plot ubinan berukuran  $2\frac{1}{2}$  m x  $2\frac{1}{2}$  m. Pengumpulan data produktivitas dilakukan setiap subround (empat bulanan) pada waktu panen petani.



## PERTANIAN

6. Data produksi padi dan palawija yang disajikan adalah dalam kualitas: gabah kering giling (padi), pipilan kering (jagung), biji kering (kedelai dan kacang tanah), dan umbi basah (ubi kayu dan ubi jalar).
7. Data populasi ternak bersumber dari Dinas Pertanian, Kehutanan dan Kelautan Kota Palu, sedangkan jumlah pemotongan ternak merupakan hasil Survei Laporan Pemotongan Ternak. Pengumpulan data pemotongan ternak dilakukan secara lengkap setiap triwulan di seluruh Rumah Potong Hewan (RPH) dan Tempat Pemotongan Hewan (TPH) yang ada di Kota Palu.

<https://palukota.bps.go.id>

**ULASAN**

Pertanian adalah merupakan salah satu sektor ekonomi yang diharapkan akan dapat bertahan dalam situasi ekonomi yang kurang menguntungkan, karena sektor ini pada umumnya relatif kecil dipengaruhi oleh faktor luar yang dapat berakibat memburuknya produksi ataupun harga dari komoditas tersebut.

Disamping sub sektor pertanian tanaman pangan dan perkebunan, maka sektor perikanan dan peternakan juga tidak lepas dari perhatian masyarakat dan pemerintah untuk tetap dipertahankan dan bahkan untuk dikembangkan menjadi lebih baik. Pada tahun 2018 Tanaman padi sawah luas panennya (ha) adalah 0 dan luas tanam (ha) 0, karena pada tahun 2018 warga kecamatan Ulujadi tidak menanam padi sawah, jagung luas panennya (ha) 204,1 dan luas tanamnya (ha) 162,4, kacang tanah luas panennya (ha) 6,5 dan luas tanamnya (ha) 6, ubi kayu luas panennya (ha) 8,5 dan luas tanamnya (ha) 8 sedangkan ubi jalar luas panennya (ha) 5 dan luas tanamnya (ha) 3,5. Data selengkapnya tentang Luas panen dan produksi tanaman bahan makanan, sayur-sayuran dan peternakan, disajikan pada Tabel 5.1.1 sampai dengan 5.2.1.

## PERTANIAN

### 5.1 TANAMAN PANGAN

**Tabel 5.1.1 Luas Panen dan Luas Tanam Tanaman Pangan di Kecamatan Palu Selatan Tahun 2019**

|    | Jenis Tanaman | Luas Panen (Ha) | Luas Tanam (Ha) |
|----|---------------|-----------------|-----------------|
|    | (1)           | (2)             | (3)             |
| 01 | Padi          | -               | -               |
| 02 | Jagung        | -               | -               |
| 03 | Ubi Kayu      | 1               | 1               |
| 04 | Kacang Tanah  | -               | -               |
| 05 | Kedelai       | -               | -               |
| 06 | Kacang Hijau  | -               | -               |
| 07 | Ubi Jalar     | -               | -               |
|    | Jumlah 2019   | 1               | 1               |

Sumber: PPL Kec. Palu Selatan

**Tabel 5.1.2 Luas Tanah Sawah menurut Sumber Pengairannya di Kecamatan Palu Selatan Tahun 2019**

| Kelurahan           | Irigasi Teknis | Irigasi 1/2 Teknis | Irigasi Sederhana | Tadah Hujan | Lainnya | Jml |
|---------------------|----------------|--------------------|-------------------|-------------|---------|-----|
| (1)                 | (2)            | (3)                | (4)               | (5)         | (6)     | (7) |
| 01 Birobuli Selatan | 0              | 0                  | -                 | -           | -       | 0   |
| 02 Petobo           | 0              | 0                  | -                 | -           | -       | 0   |
| 03 Birobuli Utara   | 0              | 0                  | -                 | -           | -       | 0   |
| 04 Tatura Utara     | 0              | 0                  | -                 | -           | -       | 0   |
| 05 Tatura Selatan   | 0              | 0                  | -                 | -           | -       | 0   |
| Jumlah 2019         | 0              | 0                  | -                 | -           | -       | 0   |
| 2018                | 55             | 50                 | -                 | -           | -       | 105 |
| 2017                | 55             | 50                 | -                 | -           | -       | 105 |

Sumber: BPP Kec. Palu Selatan

## PERTANIAN

### 5.2 HORTIKULTURAL

**Tabel 5.2.1 Jumlah dan Produksi Tanaman Buah dan Sayuran Tahunan di Kecamatan Palu Selatan Tahun 2019**

| Jenis Tanaman |           | Jumlah Tanaman<br>(Pohon/Rumpun) | Produksi Tanaman<br>(Kwintal) |
|---------------|-----------|----------------------------------|-------------------------------|
| (1)           |           | (2)                              | (3)                           |
| 01            | Alpukat   | -                                | -                             |
| 02            | Belimbing | 3                                | -                             |
| 03            | Mangga    | 1161                             | 335                           |
| 04            | Nangka    | -                                | -                             |
| 05            | Pepaya    | -                                | -                             |
| 06            | Pisang    | -                                | -                             |
| 07            | Sawo      | -                                | -                             |
| 08            | Anggur    | 49                               | 7                             |
| Jumlah 2019   |           | 1213                             | 342                           |

Sumber: PPL Kec. Palu Selatan

## 5.3 PETERNAKAN

Tabel 5.3.1 Banyaknya Ternak menurut Jenisnya di Kecamatan Palu Selatan Tahun 2018 (Ekor)

|    | Jenis Ternak | Tahun  |       |         |
|----|--------------|--------|-------|---------|
|    |              | 2016   | 2017  | 2018    |
|    | (1)          | (2)    | (3)   | (4)     |
| 01 | Sapi         | 431    | 433   | 326     |
| 02 | Kerbau       | -      | -     | -       |
| 03 | Kuda         | 10     | 10    | 11      |
| 04 | Kambing      | 4 899  | 4 898 | 2 073   |
| 05 | Domba        | 354    | 355   | 254     |
| 06 | Babi         | -      | -     | -       |
| 07 | Ayam Buras   | 1 042  | 1 058 | 2 506   |
| 08 | Ayam Ras     | 70 042 |       | 440 000 |
| 09 | Itik         | 650    | 658   | 236     |

Sumber : Dinas Pertanian, dan Tanaman Pangan Kota Palu





# INDUSTRI DAN ENERGI 6

## Rumah Tangga Pengguna Listrik PLN

100 Persen  
Listrik PLN  
SELURUH KELURUHAN



## Usaha Industri menurut Golongan







### PENJELASAN TEKNIS

1. **Industri manufaktur** adalah suatu kegiatan ekonomi yang melakukan kegiatan mengubah suatu barang dasar secara mekanis, kimia, atau dengan tangan sehingga menjadi barang jadi/setengah jadi, dan atau barang yang kurang nilainya menjadi barang yang lebih tinggi nilainya, dan sifatnya lebih dekat kepada pemakai akhir. Termasuk dalam kegiatan ini adalah jasa industri dan pekerjaan perakitan.
2. **Perusahaan atau usaha industri** adalah suatu unit (kesatuan) usaha yang melakukan kegiatan ekonomi, bertujuan menghasilkan barang atau jasa, terletak pada suatu bangunan atau lokasi tertentu, dan mempunyai catatan administrasi tersendiri mengenai produksi dan struktur biaya serta ada seorang atau lebih yang bertanggung jawab atas usaha tersebut.
3. Industri manufaktur dikelompokkan ke dalam 4 golongan berdasarkan banyaknya pekerja, yaitu: industri besar (100 orang pekerja atau lebih), industri sedang/menengah (20–99 orang pekerja), industri kecil (5–19 orang pekerja), dan industri mikro (1–4 orang pekerja).
4. Pelanggan listrik adalah individu atau kelompok, baik rumah tangga, perusahaan atau institusi non profit yang menggunakan listrik dari perusahaan listrik negara.

## INDUSTRI DAN ENERGI

### ULASAN

Kriteria yang digunakan untuk menentukan klasifikasi industri oleh Badan Pusat Statistik adalah jumlah tenaga kerja yang digunakan. Adapun pembagian tersebut adalah:

1. Industri Besar jumlah tenaga kerja 100 orang atau lebih
2. Industri Sedang jumlah tenaganya 20-99 orang
3. Industri Kecil jumlah tenaganya 5-19 orang dan,
4. Industri Kerajinan Rumah Tangga jumlah tenaga kerja lebih kecil atau sama dengan 4 orang.

Berdasarkan kriteria tersebut maka industri yang terdapat di Kecamatan Ulujadi adalah tergolong ke dalam industri kecil dan kerajinan rumah tangga seperti penggilingan padi, penggilingan kopi, penggilingan/pemarut kelapa dan pembuatan anyaman. Usaha perbengkelan yang terbanyak di Kecamatan Ulujadi adalah Kelurahan Donggala Kodi berjumlah 23 usaha, yang kedua Kelurahan Tipo sebanyak 14 usaha, dan yang ketiga adalah Kelurahan Kabonena sebanyak 8 usaha, dan yang terkecil adalah Kelurahan Silae sebanyak 5 usaha dan kelurahan Buluri 5 usaha. Sedangkan kelurahan Watusampu berjumlah 6 usaha. Jumlah industri yang terdapat di Kecamatan Ulujadi disajikan pada Tabel 6.1.1. Sementara itu data tentang usaha perbengkelan dan Service disajikan pada Tabel 6.1.2.

Keberadaan tenaga listrik sebagai sarana penerangan adalah merupakan kebutuhan yang sangat penting di tengah-tengah masyarakat, hal ini dibuktikan dengan semakin meningkatnya jumlah pelanggan listrik dari tahun ke tahun sebagaimana disajikan pada Tabel 6.2.1.

## 6.1 INDUSTRI

Tabel 6.1.1 Banyaknya Usaha Industri menurut Golongan di Kecamatan Palu Selatan Tahun 2018

|    | Kelurahan        | Besar | Sedang | Kecil | Kerajinan<br>Rumah Tangga |
|----|------------------|-------|--------|-------|---------------------------|
|    | (1)              | (2)   | (3)    | (4)   | (5)                       |
| 01 | Birobuli Selatan | -     | 2      | 15    | 33                        |
| 02 | Petobo           | -     | -      | 5     | 3                         |
| 03 | Birobuli Utara   | -     | -      | 15    | 49                        |
| 04 | Tatura Utara     | -     | -      | 20    | 37                        |
| 05 | Tatura Selatan   | -     | -      | 11    | 29                        |
|    | Jumlah 2018      | -     | 2      | 66    | 151                       |
|    | 2017             | -     | 2      | 70    | 142                       |
|    | 2016             | -     | 2      | 62    | 142                       |

Sumber : Kantor Kelurahan

## INDUSTRI DAN ENERGI

**Tabel 6.1.2 Banyaknya Usaha Perbengkelan dan Service di Kecamatan Palu Selatan Tahun 2018**

|    | Kelurahan        | Bengkel |        | Service Radio/ Tape |
|----|------------------|---------|--------|---------------------|
|    |                  | Motor   | Sepeda |                     |
|    | (1)              | (2)     | (3)    | (4)                 |
| 01 | Birobuli Selatan | 32      | -      | 4                   |
| 02 | Petobo           | 5       | -      | -                   |
| 03 | Birobuli Utara   | 41      | -      | 4                   |
| 04 | Tatura Utara     | 48      | 2      | 5                   |
| 05 | Tatura Selatan   | 37      | -      | 2                   |
|    | Jumlah 2018      | 163     | 2      | 15                  |
|    | 2017             | 165     | 2      | 17                  |
|    | 2015             | 163     | 2      | 17                  |

Sumber: Kantor Lurah

**Tabel 6.1.3 Banyaknya Usaha Menyulam/Menganyam di Kecamatan Palu Selatan Tahun 2018**

| Kelurahan           | Menyulam |       | Menganyam |       |
|---------------------|----------|-------|-----------|-------|
|                     | Tangan   | Mesin | Tangan    | Mesin |
| (1)                 | (2)      | (3)   | (4)       | (5)   |
| 01 Birobuli Selatan | -        | 4     | 1         | -     |
| 02 Petobo           | -        | -     | -         | -     |
| 03 Birobuli Utara   | -        | 6     | 1         | -     |
| 04 Tatura Utara     | -        | 2     | 2         | -     |
| 05 Tatura Selatan   | -        | 3     | -         | -     |
| Jumlah 2018         | -        | 15    | 4         | -     |
| 2017                | -        | 15    | 17        | -     |
| 2015                | -        | 15    | 17        | -     |

Sumber: Kantor Lurah

## INDUSTRI DAN ENERGI

### 6.2 ENERGI

**Tabel 6.2.1 Persentase Rumah Tangga Pengguna Listrik PLN dan Non PLN di Kecamatan Palu Selatan Tahun 2019**

| Kelurahan           | Pengguna Listrik |         |
|---------------------|------------------|---------|
|                     | PLN              | Non PLN |
| (1)                 | (2)              | (3)     |
| 01 Birobuli Selatan | 100              |         |
| 02 Petobo           | 100              |         |
| 03 Birobuli Utara   | 100              |         |
| 04 Tatura Utara     | 100              |         |
| 05 Tatura Selatan   | 100              |         |
| Jumlah              | 100              |         |

Sumber: Kantor Lurah

**Tabel 6.2.2 Jumlah Gardu Listrik PLN di Kecamatan Palu Selatan Tahun 2018**

| Kelurahan |                  | Garuda Listrik PLN |
|-----------|------------------|--------------------|
| (1)       |                  | (2)                |
| 01        | Birobuli Selatan | 5                  |
| 02        | Petobo           | 4                  |
| 03        | Birobuli Utara   | 3                  |
| 04        | Tatura Utara     | 4                  |
| 05        | Tatura Selatan   | 3                  |
| Jumlah    |                  | 19                 |

*Sumber: PLN Ranting Palu Selatan*



## INDUSTRI DAN ENERGI

**Tabel 6.2.3 Banyaknya Keluarga Menurut Desa/Kelurahan dan Jenis Pengguna Listrik di Kecamatan Palu Selatan, 2019**

| Desa/Kelurahan      | Pengguna Listrik |          |               | Bukan Pengguna Listrik |
|---------------------|------------------|----------|---------------|------------------------|
|                     | PLN              | Non PLN  | Jumlah        |                        |
| (1)                 | (2)              | (3)      | (4)           | (5)                    |
| 1. Birobuli Selatan | 3580             | 0        | 3580          | 0                      |
| 2. Petobo           | 3293             | 0        | 3293          | 0                      |
| 3. Birobuli Utara   | 5666             | 0        | 5666          | 0                      |
| 4. Tatura Utara     | 5669             | 0        | 5669          | 0                      |
| 5. Tatura Selatan   | 3375             | 0        | 3375          | 0                      |
| <b>Palu Selatan</b> | <b>20 727</b>    | <b>0</b> | <b>20 727</b> | <b>0</b>               |

Sumber: BPS, Pendataan Potensi Desa (Podes) 2019

**Tabel 6.2.4 Banyaknya Desa/Kelurahan Menurut Keberadaan Penerangan Jalan Utama Desa/Kelurahan di Kecamatan Palu Selatan, 2014, 2018, dan 2019**

| Penerangan Jalan Utama | 2014 | 2018 | 2019 |
|------------------------|------|------|------|
| (1)                    | (2)  | (3)  | (4)  |

**Sumber Penerangan Jalan Utama**

|                        |  |   |   |
|------------------------|--|---|---|
| Listrik Pemerintah     |  | 5 | 5 |
| Listrik Non Pemerintah |  | 0 | 0 |
| Non Listrik            |  | 0 | 0 |

Sumber: BPS, Pendataan Potensi Desa (Podes) 2014, 2018, dan 2019

INDUSTRI DAN ENERGI

<https://palukota.bps.go.id>

# 7

# PERDAGANGAN

**TOKO**

905

**KIOS/WARUNG**

240

2

**PASAR**





**PENJELASAN TEKNIS**

1. **Pasar Tradisional** adalah pasar yang pelaksanaannya bersifat tradisional tempat bertemunya penjual pembeli, terjadinya kesepakatan harga dan terjadinya transaksi setelah melalui proses tawar-menawar harga.
2. **Minimarket** adalah semacam "toko kelontong" atau yang menjual segala macam barang dan makanan, perbedaannya disini biasanya minimarket menerapkan sebuah sistem mesin kasir point of sale untuk penjualannya, namun tidak selengkap dan sebesar sebuah supermarket. Berbeda dengan toko kelontong, minimarket menerapkan sistem swalayan, dimana pembeli mengambil sendiri barang yang ia butuhkan dari rak-rak minimarket dan membayarnya di meja mesin kasir.
3. **Toko** adalah sebuah tempat tertutup yang di dalamnya terjadi kegiatan perdagangan dengan jenis benda atau barang yang khusus.

## PERDAGANGAN

### ULASAN

Pasar merupakan pusat perdagangan dimana terjadi transaksi barang maupun jasa antara penjual dan pembeli. Dari 6 kelurahan yang ada di Kecamatan Ulujadi, satu kelurahan diantaranya memiliki sarana pemasaran berupa pasar hewan yang aktivitasnya berlangsung setiap 2 kali dalam seminggu yakni hari senin dan hari jumat.

Di samping pasar, pada setiap kelurahan juga terdapat toko, warung dan kios yang merupakan tempat-tempat pelayanan kebutuhan pokok sehari-hari. Jumlah kios atau warung di kecamatan ulujadi sebanyak 580, dan jumlah toko adalah 31 buah, kios yang terbanyak di kecamatan ulujadi adalah kelurahan Silae yaitu sebanyak 160 kios/warung, yang kedua kelurahan donggala kodi sebanyak 159 kios/warung, ketiga yang terbanyak kelurahan Buluri yaitu 90 kios/warung, dan yang paling sedikit adalah kelurahan Tipo yaitu sebanyak 42 buah. Data diatas dapat dilihat pada tabel 7.2.

**Tabel 7.1 Banyaknya Sarana Pemasaran di Kecamatan Palu Selatan Tahun 2019**

|    | Kelurahan        | Jumlah<br>Pasar | Frekwensi |          |         |
|----|------------------|-----------------|-----------|----------|---------|
|    |                  |                 | Harian    | Mingguan | Bulanan |
|    | (1)              | (2)             | (3)       | (4)      | (5)     |
| 01 | Birobuli Selatan | -               | -         | -        | -       |
| 02 | Petobo           | 1               | -         | 1        | -       |
| 03 | Birobuli Utara   | -               | -         | -        | -       |
| 04 | Tatura Utara     | 1               | 1         | -        | -       |
| 05 | Tatura Selatan   | -               | -         | -        | -       |
|    | Jumlah 2019      | 2               | 1         | 1        | -       |
|    | 2018             | 2               | 1         | 1        | -       |
|    | 2017             | 2               | 1         | 1        | -       |

Sumber: Kantor Kec. Palu Selatan



## PERDAGANGAN

**Tabel 7.2 Banyaknya Mini Market/Swalayan, Toko/Warung Kelontong, dan Kedai/Warung Makan di Kecamatan Palu Selatan Tahun 2019**

|    | Kelurahan        | Market/<br>Swalayan | Toko/Warung<br>Kelontong | Kedai/Warung<br>Makan |
|----|------------------|---------------------|--------------------------|-----------------------|
|    | (1)              | (2)                 | (3)                      | (4)                   |
| 01 | Birobuli Selatan | 3                   | 36                       | 6                     |
| 02 | Petobo           | -                   | 80                       | 30                    |
| 03 | Birobuli Utara   | 5                   | 75                       | 106                   |
| 04 | Tatura Utara     | 4                   | 512                      | 66                    |
| 05 | Tatura Selatan   | 3                   | 202                      | 40                    |
|    | Jumlah 2019      | 15                  | 905                      | 248                   |

Sumber: Kantor Lurah Kec Palu Selatan

**Tabel 7.3** Banyaknya Sarana dan Prasarana Ekonomi Menurut Desa/Kelurahan dan Jenisnya di Kecamatan Palu Selatan, 2019

| Desa/Kelurahan      | Kelompok<br>Pertokoan | Pasar<br>dengan<br>Bangunan<br>Permanen | Pasar<br>dengan<br>Bangunan<br>Semi<br>Permanen | Pasar Tanpa<br>Bangunan |
|---------------------|-----------------------|---|---|-------------------------|
| (1)                 | (2)                   | (3)                                     | (4)   | (5)                     |
| 1. Birobuli Selatan | 1                     | 0                                       | 0   | 0                       |
| 2. Petobo           | 1                     | 1                                       | 0   | 0                       |
| 3. Birobuli Utara   | 2                     | 0                                       | 0   | 0                       |
| 4. Tatura Utara     | 2                     | 1                                       | 1   | 0                       |
| 5. Tatura Selatan   | 1                     | 0                                       | 0   | 0                       |
| <b>Palu Selatan</b> | <b>7</b>              | <b>2</b>                                | <b>1</b>  | <b>-</b>                |

## PERDAGANGAN

Lanjutan Tabel 7.3

| Desa/Kelurahan      | Minimarket/<br>Swalayan <sup>1</sup> | Toko/Warung<br>Kelontong | Restoran/<br>Rumah<br>Makan |
|---------------------|--------------------------------------|--------------------------|-----------------------------|
| (1)                 | (6)                                  | (7)                      | (8)                         |
| 1. Birobuli Selatan | 3                                    | 36                       | 0                           |
| 2. Petobo           | 0                                    | 80                       | 0                           |
| 3. Birobuli Utara   | 5                                    | 75                       | 2                           |
| 4. Tatura Utara     | 4                                    | 512                      | 1                           |
| 5. Tatura Selatan   | 3                                    | 202                      | 0                           |
| <b>Palu Selatan</b> | <b>15</b>                            | <b>905</b>               | <b>3</b>                    |

Lanjutan Tabel 7.3

|    | Desa/Kelurahan      | Warung/Kedai<br>Makanan | Hotel    | Hostel/Motel/<br>Losmen/Wisma |
|----|---------------------|-------------------------|----------|-------------------------------|
|    | (1)                 | (9)                     | (10)     | (11)                          |
| 1. | Birobuli Selatan    | 6                       | 0        | 9                             |
| 2. | Petobo              | 30                      | 0        | 0                             |
| 3. | Birobuli Utara      | 106                     | 4        | 18                            |
| 4. | Tatura Utara        | 66                      | 4        | 9                             |
| 5. | Tatura Selatan      | 40                      | 1        | 1                             |
|    | <b>Palu Selatan</b> | <b>248</b>              | <b>9</b> | <b>37</b>                     |

Catatan: <sup>1</sup> yang memiliki luas < 400 m<sup>2</sup>

Sumber: BPS, Pendataan Potensi Desa (Podes) 2019



# 8

# HOTEL

**Hotel/Losmen**

8

**PENGINAPAN**

39





## PENJELASAN TEKNIS

1. **Hotel** adalah penyediaan akomodasi secara harian berupa kamar-kamar di dalam satu bangunan yang dapat dilengkapi dengan jasa pelayanan makan dan minum, kegiatan hiburan dan atau fasilitas lainnya. Hotel terdiri dari hotel berbintang dan hotel non- bintang.
2. **Hotel bintang** adalah usaha penyediaan jasa pelayanan penginapan, makan minum serta jasa lainnya bagi umum dengan menggunakan sebagian atau seluruh bangunan. Usaha ini dikelola secara komersial serta memenuhi ketentuan persyaratan sebagai hotel bintang (termasuk berlian) yang ditetapkan dalam surat keputusan instansi yang membinanya. Misalnya hotel bintang lima, hotel bintang empat dan seterusnya.
3. **Losmen** adalah penginapan yg menyewakan kamar tanpa menyediakan fasilitas makan.



## HOTEL

### ULASAN

Dalam memberikan pelayanan terhadap wisatawan nusantara dan mancanegara yang transit di Kota Palu, maka di Kecamatan Palu Selatan tersedia sarana akomodasi seperti hotel/losmen. Jumlah hotel/penginapan di Kecamatan Palu Selatan pada tahun 2019 tercatat sebanyak 47 unit.

Pada tahun 2019 hotel dan penginapan di Kecamatan Palu Selatan meningkat sebesar 21,87 persen. Dengan jumlah hotel 8 unit dan penginapan 39 unit.

**Tabel 8.1 Banyak Hotel/Losmen dan Penginapan di Kecamatan Palu Selatan Tahun 2019**

|    | Kelurahan        | Hotel/<br>Losmen | Penginapan |
|----|------------------|------------------|------------|
|    | (1)              | (2)              | (3)        |
| 01 | Birobuli Selatan | -                | 9          |
| 02 | Petobo           | -                | -          |
| 03 | Birobuli Utara   | 3                | 18         |
| 04 | Tatura Utara     | 4                | 9          |
| 05 | Tatura Selatan   | 1                | 3          |
|    | Jumlah 2019      | 8                | 39         |
|    | 2018             | 9                | 32         |
|    | 2017             | 9                | 32         |

Sumber: Kantor Kec. Palu Selatan



# TRANSPORTASI

## 9

**Jumlah Jembatan  
Permanen**

**6**



**289 m**

**Panjang Jembatan**



### PENJELASAN TEKNIS

1. **Kendaraan bermotor** adalah setiap kendaraan yang digerakkan oleh peralatan teknik yang ada pada kendaraan tersebut, biasanya digunakan untuk angkutan orang atau barang di atas jalan raya selain kendaraan yang berjalan di atas rel. Kendaraan bermotor yang dicatat adalah semua jenis kendaraan kecuali kendaraan bermotor TNI/Polri dan Korps Diplomatik.
2. **Mobil penumpang** adalah setiap kendaraan bermotor yang dilengkapi dengan tempat duduk untuk sebanyak-banyaknya delapan orang, tidak termasuk tempat duduk untuk pengemudi, baik dilengkapi atau tidak dilengkapi bagasi.
3. **Mobil bis** adalah setiap kendaraan bermotor yang dilengkapi dengan tempat duduk untuk lebih dari delapan orang, tidak termasuk tempat duduk untuk pengemudi, baik dilengkapi atau tidak dilengkapi bagasi.
4. **Mobil truk** adalah setiap kendaraan bermotor yang digunakan untuk angkutan barang, selain mobil penumpang, mobil bis dan kendaraan bermotor roda dua.

## TRANSPORTASI

### ULASAN

Untuk menunjang arus lalu lintas baik dalam kota maupun jalan kelurahan ke kantong-kantong produksi dirasakan semakin besar manfaatnya. Umumnya sarana jalan telah memadai sehingga memudahkan para petani mengangkut hasil produksi pangan maupun hasil perkebunan ke tempat-tempat pemasaran .

Banyaknya jembatan di kecamatan Palu Selatan adalah 6 jembatan permanen dengan total panjang 255 meter. Jembatan tersebut berada di kelurahan Birobuli Utara sebanyak 1 jembatan, kelurahan Tatura Utara sebanyak 1 jembatan, dan kelurahan Tatura Selatan sebanyak 1 jembatan..Data tentang jembatan dan kendaraan angkutan darat akan disajikan pada table 9.1 dan 9.2

**Tabel 9.1 Banyaknya dan Panjang Jembatan menurut Jenisnya di Kecamatan Palu Selatan Tahun 2019**

|    | Kelurahan        | Permanen | Semi Permanen | Darurat | Panjang (m) |
|----|------------------|----------|---------------|---------|-------------|
|    | (1)              | (2)      | (3)           | (4)     | (5)         |
| 01 | Birobuli Selatan | -        | -             | -       | -           |
| 02 | Petobo           | -        | -             | -       | -           |
| 03 | Birobuli Utara   | 3        | -             | -       | 80          |
| 04 | Tatura Utara     | 2        | -             | -       | 80          |
| 05 | Tatura Selatan   | 1        | -             | -       | 95          |
|    | Jumlah 2019      | 6        | -             | -       | 255         |
|    | 2018             | 6        | -             | -       | 255         |
|    | 2017             | 5        | -             | -       | 255         |

Sumber: Kantor Kec. Palu Selatan



## TRANSPORTASI

**Tabel 9.2 Kondisi Jalan Darat Antar Desa/Kelurahan Menurut Desa/Kelurahan di Kecamatan Palu Selatan, 2019**

| <b>Desa/Kelurahan</b> | <b>Jenis Permukaan Jalan</b> | <b>Dapat Dilalui Kendaraan Bermotor Roda 4 atau Lebih</b> |
|-----------------------|------------------------------|---|
| (1)                   | (2)                          | (3)   |
| 1. Birobuli Selatan   | Aspal/Beton                  | Sepanjang Tahun   |
| 2. Petobo             | Aspal/Beton                  | Sepanjang Tahun   |
| 3. Birobuli Utara     | Aspal/Beton                  | Sepanjang Tahun   |
| 4. Tatura Utara       | Aspal/Beton                  | Sepanjang Tahun   |
| 5. Tatura Selatan     | Aspal/Beton                  | Sepanjang Tahun   |

Sumber: BPS, Pendataan Potensi Desa (Podes) 2019

**Tabel 9.3 Sarana Transportasi Antara Desa/Kelurahan Menurut Desa/Kelurahan di Kecamatan Palu Selatan, 2019**

| Desa/Kelurahan      | Jenis Transportasi | Keberadaan Angkutan Umum |
|---------------------|--------------------|--------------------------|
| (1)                 | (2)                | (3)                      |
| 1. Birobuli Selatan | Darat              | Ada, dengan trayek tetap |
| 2. Petobo           | Darat              | Ada, dengan trayek tetap |
| 3. Birobuli Utara   | Darat              | Ada, dengan trayek tetap |
| 4. Tatura Utara     | Darat              | Ada, dengan trayek tetap |
| 5. Tatura Selatan   | Darat              | Ada, dengan trayek tetap |

Sumber: BPS, Pendataan Potensi Desa (Podes) 2019

## TRANSPORTASI

**Tabel 9.4 Keberadaan Kantor Pos/Pos Pembantu/Rumah Pos dan Perusahaan/Agen Jasa Ekspedisi Swasta Menurut Desa/Kelurahan di Kecamatan Palu Selatan, 2019**

|    | <b>Desa/Kelurahan</b> | <b>Kantor Pos/Pos Pembantu/Rumah Pos</b> | <b>Perusahaan/Agen Jasa Ekspedisi Swasta</b> |
|----|-----------------------|--|--|
|    | (1)                   | (2)                                      | (3)  |
| 1. | Birobuli Selatan      | Tidak Ada                                | Beroperasi                                   |
| 2. | Petobo                | Tidak Ada                                | Tidak Ada                                    |
| 3. | Birobuli Utara        | Beroperasi                               | Beroperasi                                   |
| 4. | Tatura Utara          | Beroperasi                               | Beroperasi                                   |
| 5. | Tatura Selatan        | Tidak Ada                                | Tidak Ada                                    |

Sumber: BPS, Pendataan Potensi Desa (Podes) 2019

# KEUANGAN DAERAH DAN HARGA

# 10

**Denda**

**Rp 67.510.250,62**

**Tagihan  
Pokok**

**Rp 596.433.114,4**

**Jumlah  
Dibayar**

**Rp 663.943.365,01**





### PENJELASAN TEKNIS

1. **Realisasi Penerimaan dan Pengeluaran Pemerintah Daerah** adalah realisasi/perhitungan APBD Kota pada tiap tahun anggaran.
2. **Pendapatan Asli Daerah (PAD)** adalah pendapatan yang diperoleh daerah yang dipungut berdasarkan peraturan daerah sesuai dengan peraturan perundang-undangan, guna keperluan daerah yang bersangkutan dalam membiayai kegiatannya.
3. **Dana Perimbangan adalah** dana yang bersumber dari pendapatan APBN yang dialokasikan kepada Daerah untuk mendanai kebutuhan daerah dalam rangka pelaksanaan desentralisasi.
4. **Lain-lain Pendapatan yang Sah** adalah pendapatan lainnya dari pemerintah pusat dan atau dari instansi pusat, serta dari daerah lainnya.

## KEUANGAN DAN HARGA

### ULASAN

Untuk memenuhi kebutuhan pembangunan pada tingkat kelurahan di Kecamatan Ulujadi, setiap tahun diturunkan bantuan dari pemerintah pusat, pemprov dan Pemkot serta ditambah dengan swadaya masyarakat yang ada di kelurahan. Hal ini untuk meyakinkan kepada masyarakat bahwa betapa besarnya perhatian pemerintah atas pembangunan yang ada di kelurahan yang setiap tahunnya mengeluarkan biaya seperti yang disajikan pada Tabel 10.1.1. Besarnya dana yang dikeluarkan pemerintah kelurahan setiap tahun sama dengan besarnya penerimaan kelurahan pada tahun yang bersangkutan, atau dikenal dengan sistem berimbang.

Realisasi penerimaan pajak bumi dan bangunan merupakan kesadaran masyarakat bahwa betapa pentingnya pajak bagi pembangunan sehingga setiap tahunnya realisasi penerimaan pajak dapat melampaui target yang telah ditetapkan. Besarnya realisasi penerimaan pajak bumi dan bangunan disajikan pada Tabel 10.1.2

Rata-rata harga sembilan bahan pokok di Kecamatan Palu Selatan yang pengambilan datanya dipusatkan di pasar ibu kota kecamatan (Pasar Masomba) pada tahun 2019 nampak masih ada perubahan dari tahun 2018 sebagai akibat dari fluktuasi harga pasca gempa.

## 10.1 KEUANGAN DAERAH

Tabel 10.1.1 Realisasi Belanja Tidak Langsung dan Belanja Langsung di Kecamatan Palu Selatan Tahun 2019 (Rupiah)

| Jenis Pengeluaran   | 2019          |
|---|---------------|
| (1)   | (2)           |
| A. Belanja Tidak Langsung   | 5 003 138 133 |
| 1. Belanja Pegawai  | 5 003 138 133 |
| B. Belanja Langsung   | 3 004 105 713 |
| 1. Program Pelayanan Administrasi Perkantoran                                     | 1 110 080 613 |
| 2. Program Peningkatan Sarana dan Prasarana Aparatur                              | 267 540 100   |
| 3. Program Peningkatan Pengembangan Sistem Pelaporan Capaian Kinerja dan Keuangan | 22 160 000    |
| 4. Program Pelayanan Administrasi Pembangunan                                     | 35 812 500    |
| 5. Program Pemantapan dan Penguatan Kelembagaan                                   | 1 568 512 500 |
| Jumlah  | 8 007 243 846 |

Sumber: Badan Pengelolaan Keuangan dan Aset Daerah Kota Palu



## KEUANGAN DAN HARGA

**Tabel 10.1.2 Jumlah SPTT, Potensi Pendapatan, dan SPTT Terbayar menurut Kelurahan di Kecamatan Palu Selatan Tahun 2019 (Rupiah)**

| Kelurahan        | Jumlah SPTT   | Potensi Pendapatan | SPTT Terbayar |
|------------------|---------------|--------------------|---------------|
| (1)              | (2)           | (3)                | (4)           |
| Birobuli Selatan | 4 370,00      | 732 507 973, 62    | 1 919,00      |
| Petobo           | 6 216,00      | 392 351 290,42     | 1 404,00      |
| Birobuli Utara   | 7 128,00      | 1 790 434 193,25   | 2 827,00      |
| Tatura Utara     | 5 000,00      | 1 042 861 906,62   | 2 022,00      |
| Tatura Selatan   | 2 944,00      | 689 596 742,47     | 1 339,00      |
| Jumlah 2019      | 25 658,00     | 4 647 752 106,38   | 9 511,00      |
| 2018             | 3 210 956 148 |                    |               |
| 2017             | 2 733 128 410 |                    |               |

**Tabel 10.1.3 Realisasi Pendapatan dan Persen di Kecamatan Palu Selatan Tahun 2019**

| Kelurahan        | Realisasi Pendapatan | Persen |
|------------------|----------------------|--------|
| (1)              | (2)                  | (3)    |
| Birobuli Selatan | 319 017 343,17       | 43,55  |
| Petobo           | 102 513 912,96       | 26,13  |
| Birobuli Utara   | 766 433 373,42       | 42,81  |
| Tatura Utara     | 430 921 418,30       | 41,32  |
| Tatura Selatan   | 363 705 345,07       | 52,74  |
| Jumlah 2019      | 1 982 591 392,92     | 206,55 |
| 2018             | 3 210 956 148        |        |
| 2017             | 2 733 128 410        |        |

Sumber: Badan Pengelolaan Keuangan dan Aset Daerah Kota Palu

## KEUANGAN DAN HARGA

### 10.2 HARGA

**Tabel 10.2.1 Rata-rata Harga Beberapa Komoditi Penting di Kecamatan Palu Selatan Tahun 2018 (Rupiah)**

|    | Komoditi       | Satuan  | (Rp)   |
|----|----------------|---------|--------|
|    | (1)            | (2)     | (3)    |
| 01 | Beras          | Kg      | 10 000 |
| 02 | Jagung         | Kg      | 14 000 |
| 03 | Ikan Asin Teri | Kg      | 70 000 |
| 04 | Gula Pasir     | Kg      | 14 000 |
| 05 | Garam Bata     | Bungkus | 2 000  |
| 06 | Minyak Tanah   | Liter   | 13 000 |
| 07 | Sabun Cuci     | 200 MI  | 2 000  |
| 08 | Tepung Terigu  | Kg      | 8 000  |

Sumber : Kantor Kecamatan Palu Selatan

**Tabel 10.2.2 Rata-rata Harga Eceran Sayur-sayuran dan Buah-buahan di Kecamatan Palu Selatan Tahun 2018 (Rupiah)**

|    | Komoditi  | Satuan | (Rp)   |
|----|-----------|--------|--------|
|    | (1)       | (2)    | (3)    |
| 01 | Bayam     | Kg     | 7 000  |
| 02 | Kangkung  | Kg     | 7 000  |
| 03 | Kol Putih | Kg     | 9 500  |
| 04 | Kentang   | Kg     | 18 000 |
| 05 | Tomat     | Kg     | 8 000  |

Sumber : Kantor Kecamatan Palu Selatan

## KEUANGAN DAN HARGA

**Tabel 10.2.3 Rata-rata Harga Bahan Bangunan di Kecamatan Palu Selatan Tahun 2019 (Rupiah)**

|    | Komoditi     | Satuan | (Rp)    |
|----|--------------|--------|---------|
|    | (1)          | (2)    | (3)     |
| 01 | Semen Tonasa | Zak    | 64 000  |
| 02 | Besi 10 SNI  | Batang | 90 000  |
| 03 | Seng Fumira  | Lembar | 50 000  |
| 04 | Batu Pondasi | Ret    | 375 000 |
| 05 | Batako       | Biji   | 1 400   |
| 06 | Pasir        | Ret    | 300 000 |

Sumber : Kantor Kecamatan Palu Selatan

**Tabel 10.2.4 Banyaknya Sarana Lembaga Keuangan Yang Beroperasi Menurut Desa/Kelurahan dan Jenisnya di Kecamatan Palu Selatan, 2019**

| Desa/Kelurahan      |                  | Bank Umum<br>Pemerintah | Bank<br>Umum<br>Swasta | Bank Perkreditan<br>Rakyat |
|---------------------|------------------|-------------------------|------------------------|----------------------------|
| (1)                 |                  | (2)                     | (3)                    | (4)                        |
| 1.                  | Birobuli Selatan | 1                       | 0                      | 0                          |
| 2.                  | Petobo           | 0                       | 0                      | 0                          |
| 3.                  | Birobuli Utara   | 3                       | 2                      | 2                          |
| 4.                  | Tatura Utara     | 4                       | 1                      | 0                          |
| 5.                  | Tatura Selatan   | 1                       | 1                      | 1                          |
| <b>Palu Selatan</b> |                  | <b>9</b>                | <b>4</b>               | <b>3</b>                   |

Sumber: BPS, Pendataan Potensi Desa (Podes) 2019

## KEUANGAN DAN HARGA

**Tabel 10.2.5 Banyaknya Koperasi yang Masih Aktif Menurut Desa/Kelurahan dan Jenis Koperasi di Kecamatan Palu Selatan, 2019**

|    | Desa/Kelurahan      | Koperasi<br>Unit desa<br>(KUD) | Koperasi<br>Industri Kecil<br>dan Kerajinan<br>Rakyat<br>(Kopinkra) | Koperasi<br>Simpan<br>Pinjam<br>(Kospin) | Koperasi<br>Lainnya |
|----|---------------------|--------------------------------|---|--|---------------------|
|    | (1)                 | (2)                            | (3)   | (4)                                      | (5)                 |
| 1. | Birobuli Selatan    | 0                              | 0   | 2  | 9                   |
| 2. | Petobo              | 0                              | 0   | 0  | 1                   |
| 3. | Birobuli Utara      | 0                              | 0   | 0  | 6                   |
| 4. | Tatura Utara        | 0                              | 0   | 2  | 11                  |
| 5. | Tatura Selatan      | 0                              | 0   | 0  | 2                   |
|    | <b>Palu Selatan</b> | <b>0</b>                       | <b>0</b>  | <b>4</b>                                 | <b>29</b>           |

Sumber: BPS, Pendataan Potensi Desa (Podes) 2019

# PERBANDINGAN ANTAR KECAMATAN



**JUMLAH PENDUDUK  
TERPADAT TERDAPAT DI  
KECAMATAN PALU TIMUR**



**JUMLAH FASILITAS  
PENDIDIKAN TERBANYAK  
TERDAPAT DI KECAMATAN  
PALU TIMUR**



**JUMLAH FASILITAS  
KESEHATAN TERBANYAK  
TERDAPAT DI KECAMATAN  
MANTIKULORE**





## PERBANDINGAN KECAMATAN

### PENJELASAN TEKNIS

1. **Penduduk Indonesia** adalah semua orang yang berdomisili di wilayah teritorial Indonesia selama 6 bulan atau lebih dan atau mereka yang berdomisili kurang dari 6 bulan tetapi bertujuan menetap.
2. **Laju pertumbuhan penduduk** adalah angka yang menunjukkan persentase penambahan penduduk dalam jangka waktu tertentu.
3. **Kepadatan penduduk** adalah rasio banyaknya penduduk per kilometer persegi.
4. **Rasio jenis kelamin** adalah perbandingan antara penduduk laki-laki dan penduduk perempuan pada suatu wilayah dan waktu tertentu. Biasanya dinyatakan dengan banyaknya penduduk laki-laki untuk 100 penduduk perempuan.
5. **Distribusi penduduk** adalah pola persebaran penduduk di suatu wilayah, baik berdasarkan batas-batas geografis maupun berdasarkan batas-batas administrasi pemerintahan.
6. **Rata-rata anggota rumah tangga** adalah angka yang menunjukkan rata-rata jumlah anggota rumah tangga per rumah tangga.

## PERBANDINGAN KECAMATAN

### ULASAN

Sebagai gambaran umum, perbandingan antar kecamatan dapat memperlihatkan perbedaan Kecamatan Tawaeli dengan kecamatan lain di Kota Palu. Apabila dilihat per kecamatan, nampak bahwa luas wilayah kecamatan Tawaeli menempati urutan kedua terluas setelah Kecamatan Mantikulore, namun jumlah penduduknya adalah yang terkecil dari seluruh kecamatan yang ada di kota Palu. Karena luasnya wilayah, dan sedikitnya jumlah penduduk, mengakibatkan kepadatan penduduk di wilayah Kecamatan Tawaeli hanya menempati urutan ke tujuh dari delapan kecamatan yang ada di Palu.

Perbandingan lain, seperti perbandingan jumlah fasilitas pendidikan, kami sajikan pada tabel 9.2. Sedangkan perbandingan jumlah fasilitas kesehatan, kami sajikan pada tabel 9.3.

PERBANDINGAN KECAMATAN

**Tabel 11.1 Perbandingan Wilayah dan Kependudukan Antar Kecamatan di Kota Palu 2019**

| Kecamatan      | Luas Wilayah (km <sup>2</sup> ) | Jumlah Kelurahan | Jumlah Rumah tangga (ruta) | Jumlah Penduduk (jiwa) | Rata-Rata per Rumah tangga (jiwa) | Kepadatan Penduduk (jiwa/km <sup>2</sup> ) | Rasio Jenis Kelamin (jiwa) |
|----------------|---------------------------------|------------------|----------------------------|------------------------|-----------------------------------|--|----------------------------|
| (1)            | (2)                             | (3)              | (4)                        | (5)                    | (6)                               | (7)  | (8)                        |
| Palu Barat     | 8,82                            | 6                |                            | 64.196                 |                                   | 7278,46                                    | 100                        |
| Tatanga        | 14,95                           | 6                |                            | 41.219                 |                                   | 2757,12                                    | 103                        |
| Ulujadi        | 27,38                           | 5                |                            | 28.613                 |                                   | 1045,03                                    | 101                        |
| Palu Selatan   | 40,25                           | 6                |                            | 72.728                 |                                   | 1806,91                                    | 101                        |
| Palu Timur     | 7,71                            | 5                |                            | 73.638                 |                                   | 9550,97                                    | 0,98                       |
| Mantikulore    | 206,8                           | 8                |                            | 65.752                 |                                   | 317,95                                     | 103                        |
| Palu Utara     | 29,94                           | 5                |                            | 23.901                 |                                   | 798,30                                     | 100                        |
| <i>Tawaeli</i> | 59,75                           | 5                |                            | 21.336                 |                                   | 357,09                                     | 103                        |

Sumber : BPS Kota Palu

## PERBANDINGAN KECAMATAN

**Tabel 11.2 Perbandingan Jumlah Fasilitas Kesehatan Jenisnya Antar Kecamatan di Kota Palu 2019**

| Kecamatan<br><i>Subdistrict</i> | Rumah<br>Sakit<br><i>Hospital</i> | Puskesmas<br><i>Public<br/>Healt<br/>Center</i> | Puskesmas<br>Pembantu<br><i>Public<br/>Health Sub<br/>Center</i> | Posyandu<br><i>Family<br/>Planning<br/>Post</i> | Poskesdes<br><i>Health Village<br/>Post</i> |
|---------------------------------|-----------------------------------|---|--|---|---|
| (1)                             | (2)                               | (3)   | (4)  | (5)   | (6)   |
| Palu Barat                      | 2                                 | 2   | 2  | 26  | 6   |
| Tatanga                         | -                                 | 2   | 4  | 23  | 6   |
| Ulujadi                         | 1                                 | 1   | 6  | 8   | 6   |
| Palu Selatan                    | 2                                 | 3   | 3  | 32  | 6   |
| Palu Timur                      | 3                                 | 1   | -  | 23  | 6   |
| Mantikulore                     | 2                                 | 2   | 9  | 37  | 6   |
| Palu Utara                      | 1                                 | 1   | 4  | 21  | 5   |
| <i>Tawaeli</i>                  | -                                 | 2   | 2  | 23  | 1   |

Sumber : BPS Kota Palu

PERBANDINGAN KECAMATAN

**Tabel 11.3 Perbandingan Fasilitas Pendidikan Antar Kecamatan di Kota Palu 2019**

| Kecamatan<br><i>Subdistrict</i> | SD<br><i>Elementary School</i> | SLTP<br><i>Junior High School</i> | SMU/SMK<br><i>Senior High School</i> | UNIV/ AKADEMI<br><i>Academy/ University</i> |
|---------------------------------|--------------------------------|-----------------------------------|--------------------------------------|---|
| (1)                             | (2)                            | (3)                               | (4)                                  | (5)   |
| Palu Barat                      | 30                             | 11                                | 10                                   | 2   |
| Tatanga                         | 18                             | 7                                 | 5                                    | -   |
| Ulujadi                         | 19                             | 4                                 | 1                                    | -   |
| Palu Selatan                    | 20                             | 8                                 | 9                                    | 5   |
| Palu Timur                      | 32                             | 16                                | 17                                   | 7   |
| Mantikulore                     | 25                             | 5                                 | 12                                   | 12  |
| Palu Utara                      | 15                             | 3                                 | 2                                    | 2   |
| <i>Tawaeli</i>                  | 17                             | 4                                 | 4                                    | -   |

Sumber : BPS Kota Palu

# DATA

## MENCERDASKAN BANGSA

<https://palukota.bps.go.id>



**BADAN PUSAT STATISTIK  
KOTA PALU**

**BPS-Statistics Of Palu Municipality  
Jl. Baruga No. 19 Palu Sulawesi Tengah  
Telp. (0451) 422066**

**Email : [bps7271@bps.go.id](mailto:bps7271@bps.go.id). Website : <http://palukota.bps.go.id>**

ISSN 2502-0811



9 772502 081009