

# **Kecamatan MARGA DALAM ANGKA**

# **2017**



**BADAN PUSAT STATISTIK  
KABUPATEN TABANAN**

---

<http://tabanankab.bps.go.id>

---

**Kecamatan**

**MARGA DALAM ANGKA**

**2017**



---

# **KECAMATAN MARGA DALAM ANGKA 2017**

**No. Katalog: 1102001.5102050**

**No. Publikasi: 51020.1709**

**No. ISSN: 2477-7161**

**Ukuran Buku: 21 x 14.8 cm**

**Jumlah Halaman: xvi+102 halaman**

**Naskah :**

**Badan Pusat Statistik Kabupaten Tabanan**

**Penyunting :**

**Badan Pusat Statistik Kabupaten Tabanan**

**Gambar Kulit :**

**Badan Pusat Statistik Kabupaten Tabanan**

**Diterbitkan oleh :**

**© Badan Pusat Statistik Kabupaten Tabanan**

**Dicetak oleh :**

**Badan Pusat Statistik Kabupaten Tabanan**

**Dilarang mengumumkan, mendistribusikan, mengomunikasikan, dan/  
atau menggandakan sebagian atau seluruh isi buku ini untuk tujuan  
komersil tanpa izin tertulis dari Badan Pusat Statistik**



---

**TIM PENYUSUN**

**KECAMATAN MARGA DALAM ANGKA**

**2017**

**Penanggung Jawab Umum :**

Indra Susilo DP.Sc M.M.

**Penanggung Jawab Teknis :**

I Gusti Gde Nyoman Sudarmayasa, SST

**Editor :**

I Gusti Gde Nyoman Sudarmayasa, SST

Ketut Ksama Putra, SST

Nyoman Darmawan

**Penulis :**

Ni Nyoman Surati, SE

**Pengolah Data :**

Ketut Ksama Putra, SST

Nyoman Darmawan

**Desain dan Layout :**

Ketut Ksama Putra, SST

---

<http://tabanankab.bps.go.id>

---

PETA KECAMATAN MARGA  
KABUPATEN TABANAN



Skala : 1:23072



**KATA PENGANTAR.**

---

<http://tabanankab.bps.go.id>

---



---

**KEPALA BPS KABUPATEN TABANAN**



**Indra Susilo DP.Sc.MM.**

---

<http://tabanankab.bps.go.id>

---


---

Publikasi Kecamatan Marga Dalam Angka tahun 2017 ini merupakan kelanjutan dari publikasi tahun sebelumnya. Buku ini memuat tabel-tabel statistik, dimana datanya kami dapatkan dari Desa, dan Dinas Nevo se Kecamatan Marga.

Semoga dengan terbitnya buku ini dapat dipergunakan oleh konsumen data dan kami mengharapkan saran-saran demi kesempurnaan penerbitan ditahun yang akan datang. Kepada Kepala Desa, dan Dinas Nevo se Kecamatan Marga kami sampaikan terima kasih atas kerjasamanya selama ini.

Demikian kata pengantar singkat kami semoga bermanfaat bagi kita semua.

Tabanan, September 2017  
Kepala Badan Pusat Statistik  
Kabupaten Tabanan



Indra Susilo DP.Sc.MM.

---

<http://tabanankab.bps.go.id>

---

---

## DAFTAR ISI

Peta Kecamatan.....	ii
Kata Pengantar.....	v
Daftar Isi.....	vii

TABEL-TABEL	HALAMAN
-------------	---------

### **BAB 1 Geografis**

Tabel 1.1 : Letak Desa dan Panjang Pantai di Kecamatan Marga 2016.....	5
Tabel 1.2 : Status Desa dan Topografi Desa di Kecamatan Marga 2016.....	6
Tabel 1.3 : Ketinggian Desa Dari Permukaan Laut 2016.....	7
Tabel 1.4 : Luas Wilayah Desa Serta Persentase Terhadap Kecamatan dan Kabupaten 2016.....	8
Tabel 1.5 : Jumlah Hujan dan Curah Hujan Setiap Bulan 2016.....	9

### **BAB 2 Pemerintahan**

Tabel 2.1 : Banyaknya Banjar Dinas, Desa Adat, Banjar Adat dan Prajuru Adat di Kecamatan Marga 2016.....	15
Tabel 2.2 : Banyaknya Aparat Pemerintahan Desa 2016.....	16
Tabel 2.3 : Jarak Desa Ke Ibukota Kecamatan Keadaan 2016.....	17

### **BAB 3 Penduduk**

Tabel 3.1 : Luas Wilayah, Jumlah Penduduk Rasio Jenis Kelamin dan Kepadatan Penduduk Menurut Kecamatan di Kabupaten Tabanan, 2016.....	23
Tabel 3.2 : Proyeksi Penduduk Dirinci Menurut Kelompok Umur dan Jenis Kelamin Per Kecamatan 2016.....	24

---

## **BAB 4 Sosial**

Tabel 4.1.1 : Banyaknya Sekolah Menurut Jenjang Pendidikan Dirinci Per Desa 2016.....	37
Tabel 4.1.2 : Banyaknya Guru Menurut Jenjang Pendidikan Tempat Mengajar Dirinci Per Desa 2016.....	38
Tabel 4.1.3 : Banyaknya Murid Menurut Jenjang Pendidikan Dirinci Per Desa 2016.....	39
Tabel 4.1.4 : Ratio Murid dan Guru Menurut Jenjang Pendidikan 2016.....	42
Tabel 4.2.1 : Banyaknya Fasilitas dan Sarana Kesehatan Dirinci Menurut Jenisnya 2016.....	43
Tabel 4.2.2 : Banyaknya Tenaga Kesehatan Dirinci Menurut Jenisnya Keadaan 2016.....	44
Tabel 4.2.3 : Banyaknya Akseptor KB Dirinci Menurut Penggunaan Alat Kontrasepsi 2016.....	45
Tabel 4.2.4 : Banyaknya Lapangan Olah Raga Dirinci Menurut Jenisnya per Desa 2015.....	46
Tabel 4.3 : Jumlah Panti Asuhan, Penderita Cacat Dirinci Menurut Jenisnya 2016.....	47
Tabel 4.4 : Banyaknya Organisasi Kesenian Dirinci Menurut Jenisnya Per Desa 2016.....	48
Tabel 4.5.1 : Jumlah Tempat Ibadah Dirinci Menurut Jenisnya 2016.....	49
Tabel 4.5.2 : Banyaknya Pemuka Agama/Aliran Kepercayaan Terhadap Tuhan Yang Maha Esa 2016.....	50

## **BAB 5 Pertanian**

Tabel 5.1 : Luas Tanam dan Luas Panen Padi Dirinci Per Desa 2015.....	55
Tabel 5.2 : Luas Tanam dan Luas Panen Jagung Dirinci Per Desa 2015.....	56



Tabel 5.3	: Luas Tanam dan Luas Panen Ubi Jalar Dirinci Per Desa 2015.....	57
Tabel 5.4	: Luas Tanam dan Luas Panen Ubi Kayu Dirinci Per Desa 2015.....	58
Tabel 5.5	: Luas Tanam dan Luas Panen Kacang Hijau Dirinci Per Desa 2015.....	59
Tabel 5.6	: Luas Tanam dan Luas Panen Kacang Kedelai Dirinci Per Desa 2015.....	60
Tabel 5.7	: Luas Tanam dan Luas Panen Kacang Merah Dirinci Per Desa 2015.....	61
Tabel 5.8	: Jumlah Pohon dan Produksi Tanaman Buah-Buahan Dirinci Per Desa 2016.....	62
Tabel 5.9	: Luas Tanam dan Produksi Perkebunan Rakyat Dirinci Per Desa 2016.....	68
Tabel 5.10	: Banyaknya Populasi Ternak Menurut Jenisnya Dirinci Per Desa 2016.....	71
Tabel 5.11	: Banyaknya Populasi Unggas Menurut Jenisnya Dirinci Per Desa Akhir 2016.....	73
Tabel 5.12	: Produksi Ikan Dirinci Menurut Jenisnya Per Desa 2016.....	74
Tabel 5.13	: Jumlah Subak dan Luas Areal Baku Subak Dirinci Menurut Jenis Irigasi 2016.....	75

## **BAB 6 Perindustrian**

Tabel 6.1	: Banyaknya Perusahaan Industri Menurut Kelompok Industri Dirinci Per Desa 2016.....	81
Tabel 6.2	: Jumlah Tenaga Kerja Perusahaan Industri Menurut Kelompok Industri Dirinci Per Desa 2016.....	82

## **BAB 7 Perdagangan**

Tabel 7.1	: Jumlah Sarana Perekonomian Menurut Jenisnya Dirinci Per Desa 2016.....	85
-----------	--	----

---

## **BAB 8 Transportasi, Komunikasi dan Pariwisata**

Tabel 8.1	: Panjang Jalan Menurut jenis Permukaan Jalan dan Jumlah Jembatan Keadaan 2016.....	91
Tabel 8.2	: Banyaknya Sarana Komunikasi Menurut Jenisnya Dirinci Per Desa 2016.....	92
Tabel 8.3	: Jumlah Hotel dan Jumlah Kamar Menurut Jenisnya Dirinci Per Desa 2016.....	93
Tabel 8.4	: Jumlah Restoran/Rumah Makan, Warung dan Art Shop Dirinci Per Desa 2016.....	94

## **BAB 9 Keuangan**

Tabel 9.1	: Jumlah Sarana Bank dan Lembaga Keuangan Lainnya Dirinci Per Desa 2016.....	97
Tabel 9.2	: Banyaknya Usaha Koperasi dan Jumlah Anggota Dirinci Menurut Jenisnya Keadaan 2016.....	98
Tabel 9.3	: Pendapatan, Belanja dan Pembiayaan Desa Dirinci Per Desa 2016 (000 Rp).....	99

---

**GRAFIK-GRAFIK****HALAMAN**

Grafik 1 : Luas Wilayah Per Desa di Kecamatan Marga 2016.....	3
Grafik 2 : Banyaknya Banjar Dinas, Desa Adat, Banjar Adat dan Prajuru Adat di Kecamatan Marga 2016.....	13
Grafik 3 : Piramida Penduduk Kecamatan Marga 2016	21
Grafik 4 : Banyaknya Sekolah TK, SD, SLTP dan Akademi/ Universitas 2016.....	35
Grafik 5 : Luas Tanam dan Luas Panen Padi 2015.....	53
Grafik 6 : Banyaknya Industri Besar, Sedang, Kecil dan Kerajinan Rumah Tangga 2016.....	79
Grafik 7 : Panjang Jalan Dirinci Menurut Jenis Permukaan Jalan 2016.....	89

---

<http://tabanankab.bps.go.id>

---



# GEOGRAFIS



7

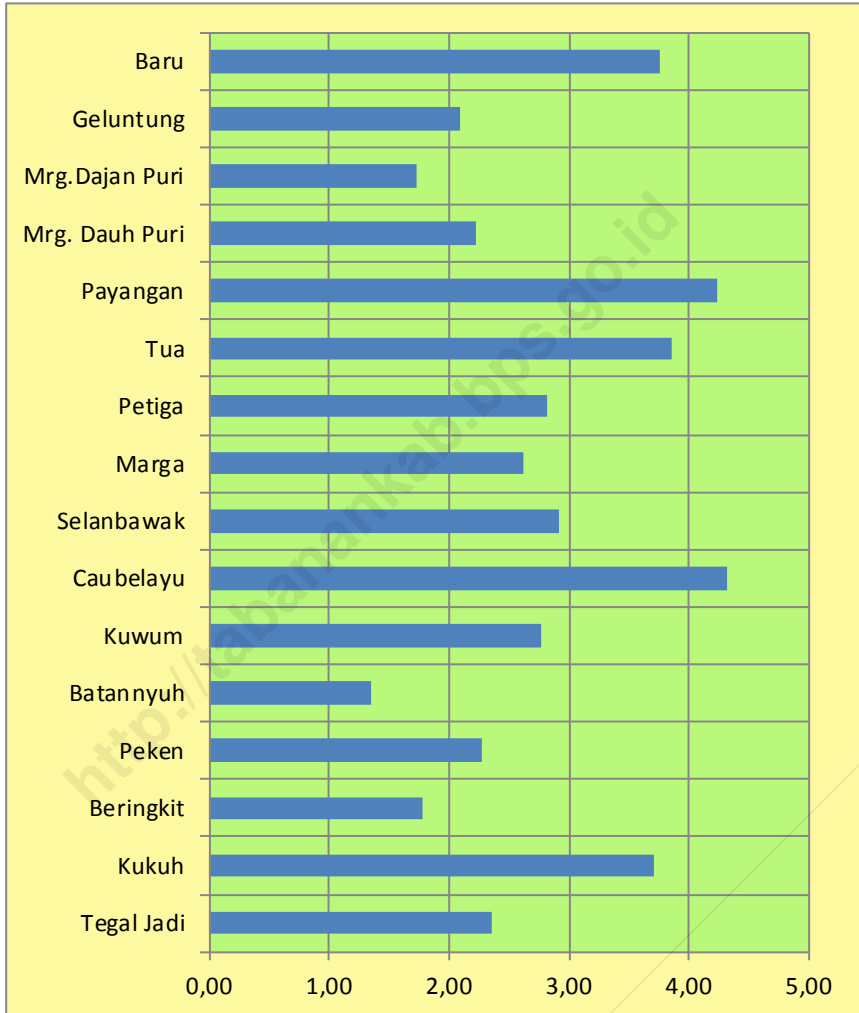
---

<http://tabanankab.bps.go.id>

---



GRAFIK 1:  
LUAS WILAYAH PER DESA  
DI KECAMATAN MARGA 2016



---

<http://tabanankab.bps.go.id>

---

**TABEL 1.1:**  
**LETAK DESA DAN PANJANG PANTAI**  
**DI KECAMATAN MARGA 2016**

No.	Desa/ Kelurahan	Letak Desa		Panjang Pantai (Km)			
		Pantai	Bukan Pantai	<1 Km	1-5 Km	>5 Km	
(1)	(2)	(3)	(4)	(5)	(6)	(7)	
001	Tegal Jadi	-	1	-	-	-	
002	Kukuh	-	1	-	-	-	
003	Beringkit	-	1	-	-	-	
004	Peken	-	1	-	-	-	
005	Batannyuh	-	1	-	-	-	
006	Kuwum	-	1	-	-	-	
007	Caubelayu	-	1	-	-	-	
008	Selanbawak	-	1	-	-	-	
009	Marga	-	1	-	-	-	
010	Petiga	-	1	-	-	-	
011	Tua	-	1	-	-	-	
012	Payangan	-	1	-	-	-	
013	Marga Dauh Puri	-	1	-	-	-	
014	Marga Dajan Puri	-	1	-	-	-	
015	Geluntung	-	1	-	-	-	
016	Baru	-	1	-	-	-	
	Jumlah	2016	-	16	-	-	-
		2015	-	16	-	-	-
		2014	-	16	-	-	-
		2013	-	16	-	-	-
		2012	-	16	-	-	-

Sumber : Desa se Kecamatan Marga

TABEL 1.2. :  
STATUS DESA DAN TOPOGRAFI  
DESA DI KECAMATAN MARGA 2016

No.	Desa/ Kelurahan	Letak Desa		Topografi Desa		
		Kota	Pedes- an	Lembah / Daerah Ali- ran Sungai	Lereng/ Punggung Bukit	Dataran
(1)	(2)	(3)	(4)	(5)	(6)	(7)
001	Tegal Jadi	-	1	-	-	1
002	Kukuh	1	-	-	-	1
003	Beringkit	-	1	-	-	1
004	Peken	-	1	-	-	1
005	Batannyuh	-	1	-	-	1
006	Kuwum	1	-	-	-	1
007	Caubelayu	-	1	-	-	1
008	Selanbawak	-	1	-	-	1
009	Marga	1	-	-	-	1
010	Petiga	-	1	-	-	1
011	Tua	-	1	-	-	1
012	Payangan	-	1	-	-	1
013	Marga Dauh Puri	1	-	-	-	1
014	Marga Dajan Puri	1	-	-	-	1
015	Geluntung	-	1	-	-	1
016	Baru	-	1	-	-	1
	Jumlah					
	2016	5	11	-	-	16
	2015	5	11	-	-	16
	2014	5	11	-	-	16
	2013	5	11	-	-	16
	2012	5	11	-	-	16

Sumber : Desa se Kecamatan Marga

TABEL 1.3. :  
KETINGGIAN DESA DARI PERMUKAAN LAUT  
2016

No.	Desa/ Kelurahan	Ketinggian (M)		
		<500	500 s/d 1 000	>1 000
(1)	(2)	(3)	(4)	(5)
001	Tegal Jadi	1	-	-
002	Kukuh	1	-	-
003	Beringkit	1	-	-
004	Peken	1	-	-
005	Batannyuh	1	-	-
006	Kuwum	1	-	-
007	Caubelayu	1	-	-
008	Selanbawak	1	-	-
009	Marga	1	-	-
010	Petiga	-	1	-
011	Tua	-	1	-
012	Payangan	-	1	-
013	Marga Dauh Puri	1	-	-
014	Marga Dajan Puri	1	-	-
015	Geluntung	-	1	-
016	Baru	-	1	-
	Jumlah			
	2016	11	5	-
	2015	11	5	-
	2014	11	5	-
	2013	11	5	-
	2012	11	5	-

Sumber : Desa se Kecamatan Marga

TABEL 1.4. :  
 LUAS WILAYAH DESA SERTA PERSENTASE  
 TERHADAP KECAMATAN DAN KABUPATEN 2016

No.	Desa/ Kelurahan	Luas Wilayah (Km2)	Persentase Terhadap Keca- matan (%)	Persentase Terhadap Kabu- paten (%)
(1)	(2)	(3)	(4)	(5)
001	Tegal Jadi	2,35	5,25	0,28
002	Kukuh	3,71	8,28	0,44
003	Beringkit	1,77	3,95	0,21
004	Peken	2,27	5,07	0,27
005	Batannyuh	1,35	3,01	0,16
006	Kuwum	2,77	6,18	0,33
007	Caubelayu	4,31	9,62	0,51
008	Selanbawak	2,92	6,52	0,35
009	Marga	2,62	5,85	0,31
010	Petiga	2,82	6,30	0,34
011	Tua	3,86	8,62	0,46
012	Payangan	4,23	9,44	0,50
013	Mrg. Dauh Puri	2,23	4,98	0,27
014	Mrg.Dajan Puri	1,73	3,86	0,21
015	Geluntung	2,09	4,67	0,25
016	Baru	3,76	8,39	0,45
Jumlah		44,79	100,00	5,34

Sumber : Desa se Kecamatan Marga



TABEL 1.5. :  
JUMLAH HUJAN DAN CURAH HUJAN  
SETIAP BULAN 2016

Bulan	Jumlah Hujan (hari)	Curah Hujan (mm)
(1)	(2)	(3)
Januari	12	189,0
Februari	25	414,0
Maret	10	208,0
April	9	128,0
Mei	7	83,0
Juni	10	182,0
Juli	12	223,0
Agustus	10	207,0
September	8	158,0
Oktober	10	183,0
November	22	447,0
Desember	22	491,0

Sumber : BMKG Provinsi Bali

---

<http://tabanankab.bps.go.id>

---



# PEMERINTAHAN



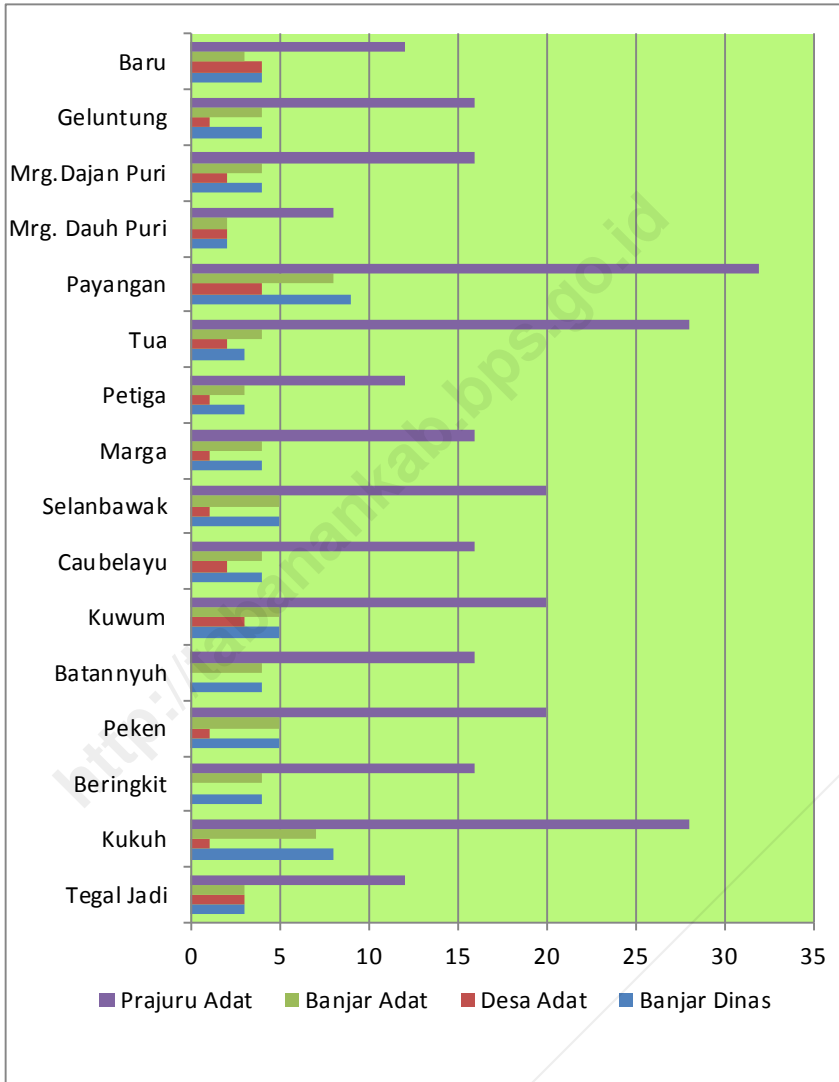
# 2

---

<http://tabanankab.bps.go.id>

---

GRAFIK 2 :  
 BANYAKNYA BANJAR DINAS,DESA ADAT, BANJAR ADAT  
 DAN PRAJURU ADAT DI KECAMATAN MARGA 2016



---

<http://tabanankab.bps.go.id>

---



TABEL 2.1. :  
 BANYAKNYA BANJAR DINAS,DESA ADAT, BANJAR ADAT  
 DAN PRAJURU ADAT DI KECAMATAN MARGA 2016

No.	Desa/ Kelurahan	Banjar Dinas	Desa Adat	Banjar Adat	Prajuru Desa Adat
(1)	(2)	(3)	(4)	(5)	(6)
001	Tegal Jadi	3	3	3	12
002	Kukuh	8	1	7	28
003	Beringkit	4	-	4	16
004	Peken	5	1	5	20
005	Batannyuh	4	-	4	16
006	Kuwum	5	3	5	20
007	Caubelayu	4	2	4	16
008	Selanbawak	5	1	5	20
009	Marga	4	1	4	16
010	Petiga	3	1	3	12
011	Tua	3	2	4	28
012	Payangan	9	4	8	32
013	Mrg. Dauh Puri	2	2	2	8
014	Mrg.Dajan Puri	4	2	4	16
015	Geluntung	4	1	4	16
016	Baru	4	4	3	12
	Jumlah	71	28	69	288

Sumber : Desa se Kecamatan Marga

TABEL 2.2. :  
BANYAKNYA APARAT  
PEMERINTAHAN DESA 2016

No.	Desa/ Kelurahan	Kepala Desa/ Lurah	Kepala Dusun/ Banjar	Sek- retaris Desa	Kaur Desa	Sek- retaris BPD	Pemi- jian
(1)	(2)	(3)	(4)	(5)	(6)	(7)	(8)
001	Tegal Jadi	1	3	1	5	1	1
002	Kukuh	1	8	1	5	1	1
003	Beringkit	1	4	1	5	1	1
004	Peken	1	5	1	5	1	1
005	Batannyuh	1	4	1	5	1	1
006	Kuwum	1	5	1	5	1	1
007	Caubelayu	1	4	1	5	1	1
008	Selanbawak	1	5	1	5	1	1
009	Marga	1	4	1	5	1	1
010	Petiga	1	3	1	5	1	1
011	Tua	1	3	1	5	1	1
012	Payangan	1	9	1	5	1	1
013	Mrg. Dauh Puri	1	2	1	5	1	1
014	Mrg.Dajan Puri	1	4	1	5	1	1
015	Geluntung	1	4	1	5	1	1
016	Baru	1	4	1	5	1	1
Jumlah		16	71	16	80	16	16

Sumber : Desa se Kecamatan Marga

TABEL 2.3. :  
JARAK DESA KE IBUKOTA  
KECAMATAN KEADAAN 2016

No.	Desa/ Kelurahan	Jarak Desa ke Ibukota Kecamatan (Km)								
		<1	1-2	3-4	5-6	7-8	9-10	10-15	15-20	>20
(1)	(2)	(3)	(4)	(5)	(6)	(7)	(8)	(9)	(10)	(11)
001	Tegal Jadi	-	-	-	1	-	-	-	-	-
002	Kukuh	-	-	-	-	1	-	-	-	-
003	Beringkit	-	-	-	1	-	-	-	-	-
004	Peken	-	-	-	1	-	-	-	-	-
005	Batannyuh	-	1	-	-	-	-	-	-	-
006	Kuwum	-	1	-	-	-	-	-	-	-
007	Caubelayu	-	-	-	-	1	-	-	-	-
008	Selanbawak	-	-	-	-	1	-	-	-	-
009	Marga	-	1	-	-	-	-	-	-	-
010	Petiga	-	-	-	1	-	-	-	-	-
011	Tua	-	-	-	-	1	-	-	-	-
012	Payangan	-	-	-	-	1	-	-	-	-
013	Mrg. Dauh Puri	-	1	-	-	-	-	-	-	-
014	Mrg. Dajan Puri	-	1	-	-	-	-	-	-	-
015	Geluntung	-	-	1	-	-	-	-	-	-
016	Baru	-	-	-	-	1	-	-	-	-
Jumlah 2016		-	5	1	4	6	-	-	-	-
2015		-	5	1	4	6	-	-	-	-

Sumber : Desa se Kecamatan Marga

---

<http://tabanankab.bps.go.id>

---



# PENDUDUK



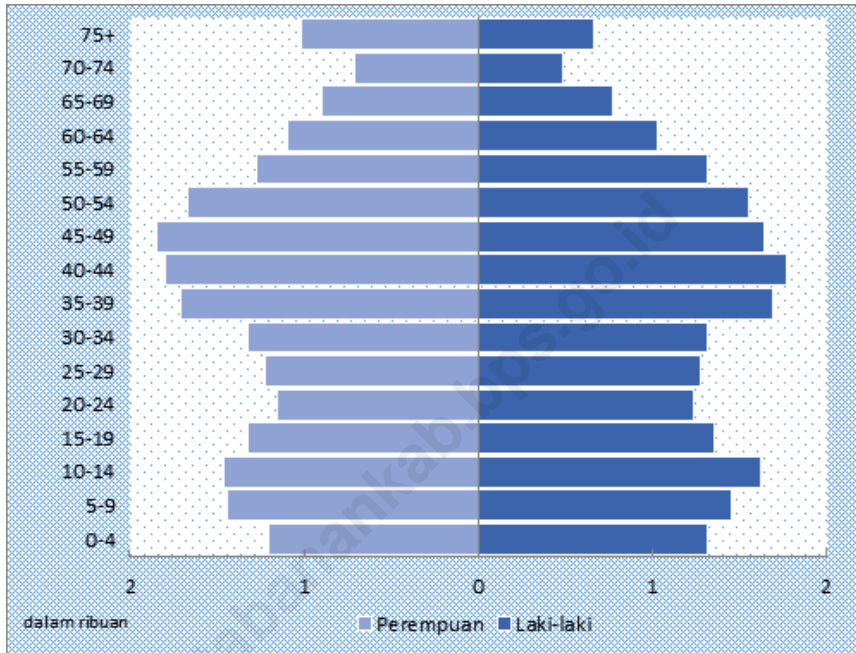
# 3

---

<http://tabanankab.bps.go.id>

---

GRAFIK 3 :  
PIRAMIDA PENDUDUK KECAMATAN MARGA 2016



---

<http://tabanankab.bps.go.id>

---



**TABEL 3.1.:**  
**LUAS WILAYAH, JUMLAH PENDUDUK. RASIO JENIS KELAMIN DAN**  
**KEPADATAN PENDUDUK MENURUT KECAMATAN**  
**DI KABUPATEN TABANAN, 2016**

Kecamatan	Luas (Km <sup>2</sup> )	Penduduk (orang)		Kepadatan Penduduk (orang/ km <sup>2</sup> )	Rasio Jenis Kelamin
		Jumlah (000)	% Terhadap Penduduk Kabupaten		
(1)	(2)	(3)	(4)	(5)	(6)
Selemadeg	52,05	19,60	4,47	376	95,41
Selemadeg Timur	54,78	21,53	4,91	393	95,37
Selemadeg Barat	120,15	19,34	4,41	161	98,77
Kerambitan	42,39	38,85	8,86	916	97,31
Tabanan	51,40	73,87	16,85	1 437	99,49
Kediri	53,60	91,81	20,94	1 713	101,51
Marga	44,79	41,67	9,50	930	97,21
Baturiti	99,17	48,08	10,96	485	99,83
Penebel	141,98	44,71	10,20	315	94,73
Pupuan	179,02	39,04	8,90	218	99,29
Kab. Tabanan	839,33	438,50	100,00	522	98,60

Sumber : Proyeksi Penduduk Hasil Sensus Penduduk 2010

**Catatan : Total Kabupaten menggunakan data Proyeksi, distribusi kecamatan menggunakan data Pola Sensus-Sensus Penduduk Terakhir dengan tetap mengamati perkembangan penduduk per kecamatan**

TABEL 3.2:  
 PROYEKSI PENDUDUK DIRINCI MENURUT KELOMPOK  
 UMUR DAN JENIS KELAMIN PER KECAMATAN 2016  
 (000 JIWA)

Kode Kec	Kecamatan	Kelompok Umur dan Jenis Kelamin					
		0 - 4			5 - 9		
		Laki	Perem- puan	Jumlah	Laki	Perem- puan	Jumlah
(1)	(2)	(3)	(4)	(5)	(6)	(7)	(8)
010	Selemadeg	0,59	0,54	1,13	0,64	0,62	1,26
011	Selemadeg Timur	0,57	0,56	1,13	0,68	0,60	1,28
012	Selemadeg Barat	0,53	0,52	1,05	0,70	0,62	1,32
020	Kerambitan	1,08	1,04	2,12	1,21	1,16	2,37
030	Tabanan	2,40	2,33	4,73	2,72	2,50	5,22
040	Kediri	3,16	3,02	6,18	3,49	3,39	6,88
050	Marga	1,32	1,20	2,52	1,46	1,44	2,90
060	Baturiti	1,69	1,66	3,35	1,90	1,74	3,64
070	Penebel	1,12	1,10	2,22	1,39	1,30	2,69
080	Pupuan	1,24	1,13	2,37	1,41	1,33	2,74
	Jumlah	13,70	13,10	26,80	15,60	14,70	30,30

Sumber : Proyeksi Penduduk 2016

TABEL 3.2:  
(LANJUTAN)

Kode Kec	Kecamatan	Kelompok Umur dan Jenis Kelamin					
		10 - 14			15 - 19		
		Laki	Perem- puan	Jumlah	Laki	Perem- puan	Jumlah
(1)	(2)	(9)	(10)	(11)	(12)	(13)	(14)
010	Selemadeg	0,74	0,68	1,42	0,53	0,50	1,03
011	Selemadeg Timur	0,75	0,74	1,49	0,61	0,53	1,14
012	Selemadeg Barat	0,70	0,57	1,27	0,50	0,45	0,95
020	Kerambitan	1,39	1,36	2,75	1,30	1,12	2,42
030	Tabanan	3,00	2,65	5,65	2,74	2,93	5,67
040	Kediri	3,72	3,49	7,21	3,48	3,41	6,89
050	Marga	1,62	1,46	3,08	1,36	1,32	2,68
060	Baturiti	2,08	1,92	4,00	1,55	1,42	2,97
070	Penebel	1,52	1,38	2,90	1,14	0,93	2,07
080	Pupuan	1,68	1,55	3,23	0,99	0,89	1,88
	Jumlah	17,20	15,80	33,00	14,20	13,50	27,70

Sumber : Proyeksi Penduduk 2016

TABEL 3.2:  
(LANJUTAN)

Kode Kec	Kecamatan	Kelompok Umur dan Jenis Kelamin					
		20 - 24			25 - 29		
		Laki	Perem- puan	Jumlah	Laki	Perem- puan	Jumlah
(1)	(2)	(15)	(16)	(17)	(18)	(19)	(20)
010	Selemadeg	0,46	0,42	0,88	0,52	0,57	1,09
011	Selemadeg Timur	0,47	0,50	0,97	0,54	0,51	1,05
012	Selemadeg Barat	0,46	0,46	0,92	0,53	0,55	1,08
020	Kerambitan	1,04	0,92	1,96	1,10	1,02	2,12
030	Tabanan	2,57	2,46	5,03	2,52	2,44	4,96
040	Kediri	3,20	3,10	6,30	3,44	3,34	6,78
050	Marga	1,24	1,15	2,39	1,28	1,22	2,50
060	Baturiti	1,30	1,22	2,52	1,37	1,39	2,76
070	Penebel	0,89	0,85	1,74	1,01	1,03	2,04
080	Pupuan	0,97	1,02	1,99	1,19	1,13	2,32
	Jumlah	12,60	12,10	24,70	13,50	13,20	26,70

Sumber : Proyeksi Penduduk 2016

TABEL 3.2:  
(LANJUTAN)

Kode Kec	Kecamatan	Kelompok Umur dan Jenis Kelamin					
		30 - 34			35 - 39		
		Laki	Perem- puan	Jumlah	Laki	Perem- puan	Jumlah
(1)	(2)	(21)	(22)	(23)	(24)	(25)	(26)
010	Selemadeg	0,54	0,52	1,06	0,70	0,76	1,46
011	Selemadeg Timur	0,53	0,58	1,11	0,76	0,85	1,61
012	Selemadeg Barat	0,56	0,59	1,15	0,74	0,70	1,44
020	Kerambitan	1,05	1,11	2,16	1,37	1,43	2,80
030	Tabanan	2,49	2,51	5,00	2,77	2,84	5,61
040	Kediri	3,35	3,24	6,59	3,89	3,88	7,77
050	Marga	1,32	1,32	2,64	1,69	1,71	3,40
060	Baturiti	1,56	1,70	3,26	2,06	2,07	4,13
070	Penebel	1,10	1,15	2,25	1,39	1,54	2,93
080	Pupuan	1,30	1,28	2,58	1,63	1,52	3,15
	Jumlah	13,80	14,00	27,80	17,00	17,30	34,30

Sumber : Proyeksi Penduduk 2016

TABEL 3.2:  
(LANJUTAN)

Kode Kec	Kecamatan	Kelompok Umur dan Jenis Kelamin					
		40 - 44			45 - 49		
		Laki	Perem- puan	Jumlah	Laki	Perem- puan	Jumlah
(1)	(2)	(27)	(28)	(29)	(30)	(37)	(32)
010	Selemadeg	0,94	0,94	1,88	0,90	0,98	1,88
011	Selemadeg Timur	1,05	1,02	2,07	0,99	1,06	2,05
012	Selemadeg Barat	0,91	0,90	1,81	0,96	0,94	1,90
020	Kerambitan	1,80	1,90	3,70	1,84	1,78	3,62
030	Tabanan	3,30	3,46	6,76	3,28	3,22	6,50
040	Kediri	4,26	4,30	8,56	3,95	3,72	7,67
050	Marga	1,77	1,80	3,57	1,64	1,85	3,49
060	Baturiti	2,04	2,02	4,06	2,07	1,98	4,05
070	Penebel	1,99	2,00	3,99	2,18	2,39	4,57
080	Pupuan	1,84	1,86	3,70	1,89	1,98	3,87
	Jumlah	19,90	20,20	40,10	19,70	19,90	39,60

Sumber : Proyeksi Penduduk 2016

TABEL 3.2:  
(LANJUTAN)

Kode Kec	Kecamatan	Kelompok Umur dan Jenis Kelamin					
		50 - 54			55 - 59		
		Laki	Perem- puan	Jumlah	Laki	Perem- puan	Jumlah
(1)	(2)	(33)	(34)	(35)	(36)	(37)	(38)
010	Selemadeg	0,79	0,75	1,54	0,60	0,69	1,29
011	Selemadeg Timur	0,88	0,91	1,79	0,74	0,77	1,51
012	Selemadeg Barat	0,76	0,77	1,53	0,63	0,72	1,35
020	Kerambitan	1,58	1,66	3,24	1,28	1,39	2,67
030	Tabanan	2,70	2,49	5,19	1,94	2,00	3,94
040	Kediri	3,12	3,02	6,14	2,31	2,19	4,50
050	Marga	1,56	1,67	3,23	1,32	1,27	2,59
060	Baturiti	1,86	1,85	3,71	1,41	1,45	2,86
070	Penebel	2,08	2,26	4,34	1,87	1,91	3,78
080	Pupuan	1,67	1,62	3,29	1,20	1,31	2,51
	Jumlah	17,00	17,00	34,00	13,30	13,70	27,00

Sumber : Proyeksi Penduduk 2016

TABEL 3.2:  
(LANJUTAN)

Kode Kec	Kecamatan	Kelompok Umur dan Jenis Kelamin					
		60 - 64			65 - 69		
		Laki	Perem- puan	Jumlah	Laki	Perem- puan	Jumlah
(1)	(2)	(39)	(40)	(41)	(42)	(43)	(44)
010	Selemadeg	0,53	0,61	1,14	0,46	0,48	0,94
011	Selemadeg Timur	0,64	0,73	1,37	0,51	0,52	1,03
012	Selemadeg Barat	0,58	0,60	1,18	0,43	0,48	0,91
020	Kerambitan	1,05	1,13	2,18	0,88	0,94	1,82
030	Tabanan	1,63	1,62	3,25	1,15	1,31	2,46
040	Kediri	1,72	1,85	3,57	1,48	1,40	2,88
050	Marga	1,03	1,09	2,12	0,77	0,90	1,67
060	Baturiti	1,11	1,16	2,27	0,81	0,96	1,77
070	Penebel	1,43	1,52	2,95	1,15	1,29	2,44
080	Pupuan	0,88	0,99	1,87	0,66	0,72	1,38
	Jumlah	10,60	11,30	21,90	8,30	9,00	17,30

Sumber : Proyeksi Penduduk 2016



TABEL 3.2:  
(LANJUTAN)

Kode Kec	Kecamatan	Kelompok Umur dan Jenis Kelamin					
		70 - 64			75+		
		Laki	Perem- puan	Jumlah	Laki	Perem- puan	Jumlah
(1)	(2)	(45)	(46)	(47)	(48)	(49)	(502)
010	Selemadeg	0,27	0,37	0,64	0,36	0,60	0,96
011	Selemadeg Timur	0,35	0,44	0,79	0,44	0,70	1,14
012	Selemadeg Barat	0,25	0,34	0,59	0,37	0,52	0,89
020	Kerambitan	0,56	0,72	1,28	0,63	1,01	1,64
030	Tabanan	0,79	1,02	1,81	0,84	1,25	2,09
040	Kediri	0,82	1,05	1,87	0,86	1,16	2,02
050	Marga	0,49	0,71	1,20	0,67	1,02	1,69
060	Baturiti	0,58	0,65	1,23	0,63	0,87	1,50
070	Penebel	0,74	1,04	1,78	0,75	1,27	2,02
080	Pupuan	0,45	0,56	1,01	0,45	0,70	1,15
	Jumlah	5,30	6,90	12,20	6,00	9,10	15,10

Sumber : Proyeksi Penduduk 2016

TABEL 3.2:  
(LANJUTAN)

Kode Kec	Kecamatan	Kelompok Umur dan Jenis Kelamin		
		Total		
		Laki	Perempuan	Jumlah
(1)	(2)	(51)	(52)	(53)
010	Selemadeg	9,57	10,03	19,60
011	Selemadeg Timur	10,51	11,02	21,53
012	Selemadeg Barat	9,61	9,73	19,34
020	Kerambitan	19,16	19,69	38,85
030	Tabanan	36,84	37,03	73,87
040	Kediri	46,25	45,56	91,81
050	Marga	20,54	21,13	41,67
060	Baturiti	24,02	24,06	48,08
070	Penebel	21,75	22,96	44,71
080	Pupuan	19,45	19,59	39,04
	Jumlah	217,70	220,80	438,50

Sumber : Proyeksi Penduduk 2016



# SOSIAL



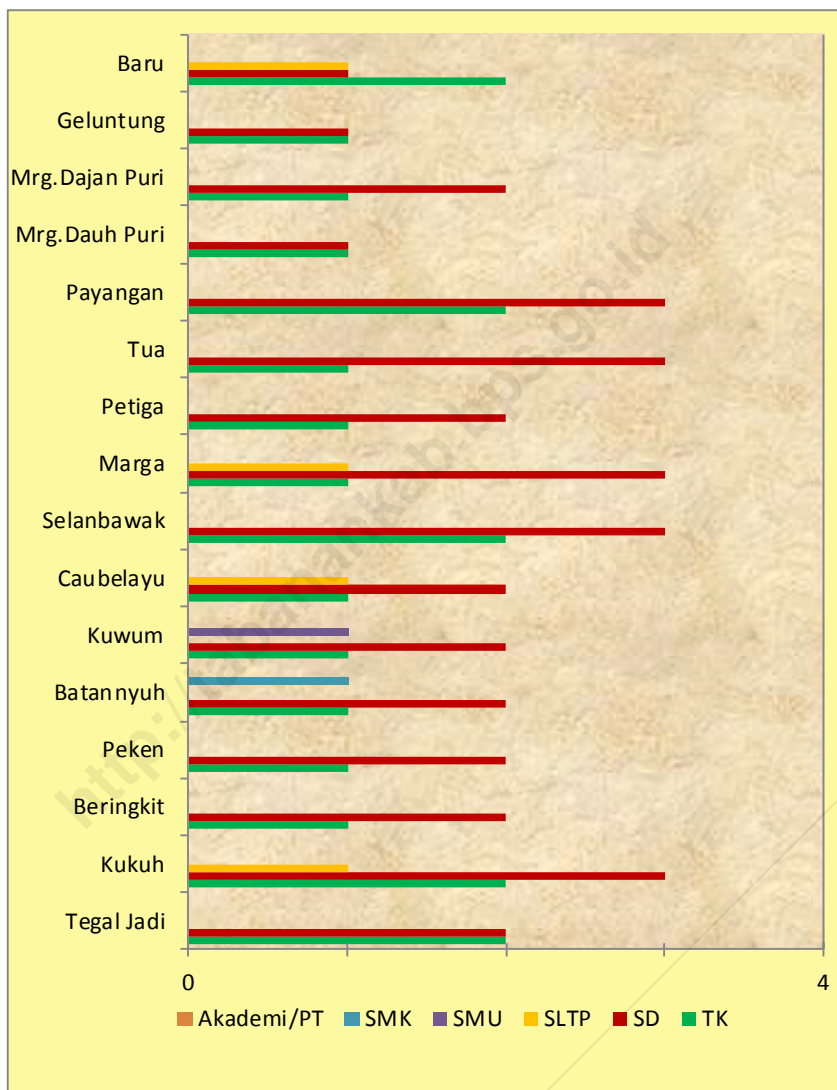
[tananankab.bps.go.id](http://tananankab.bps.go.id)

---

<http://tabanankab.bps.go.id>

---

GRAFIK 4 :  
 BANYAKNYA SEKOLAH TK, SD, SLTP, SLTA DAN  
 AKADEMI/UNIVERSITAS 2016



---

<http://tabanankab.bps.go.id>

---

TABEL 4.1.1. :  
BANYAKNYA SEKOLAH MENURUT JENJANG  
PENDIDIKAN DIRINCI PER DESA 2016

No.	Desa/ Kelurahan	Jenjang Pendidikan					
		TK	SD	SLTP	SMU	SMK	Akademi/PT
(1)	(2)	(3)	(4)	(5)	(6)	(7)	(8)
001	Tegal Jadi	2	2	-	-	-	-
002	Kukuh	2	3	1	-	-	-
003	Beringkit	1	2	-	-	-	-
004	Peken	1	2	-	-	-	-
005	Batanyuh	1	2	-	-	1	-
006	Kuwum	1	2	-	1	-	-
007	Caubelayu	1	2	1	-	-	-
008	Selanbawak	2	3	-	-	-	-
009	Marga	1	3	1	-	-	-
010	Petiga	1	2	-	-	-	-
011	Tua	1	3	-	-	-	-
012	Payangan	2	3	-	-	-	-
013	Mrg.Dauh Puri	1	1	-	-	-	-
014	Mrg.Dajan Puri	1	2	-	-	-	-
015	Geluntung	1	1	-	-	-	-
016	Baru	2	1	1	-	-	-
	Jumlah 2016	21	34	4	1	1	-
	2015	20	34	4	1	1	-
	2014	20	34	4	1	1	-
	2013	20	34	4	1	1	-
	2012	20	34	4	1	1	-

Sumber : Diknas Kab.Tabanan

TABEL 4.1.2. :  
BANYAKNYA GURU MENURUT JENJANG PENDIDIKAN  
TEMPAT MENGAJAR DIRINCI PER DESA 2016

No.	Desa/ Kelurahan	Jenjang Pendidikan					
		TK	SD	SLTP	SMU	SMK	Akademi/PT
(1)	(2)	(3)	(4)	(5)	(6)	(7)	(8)
001	Tegal Jadi	4	20	-	-	-	-
002	Kukuh	4	22	71	-	-	-
003	Beringkit	2	22	-	-	-	-
004	Peken	3	21	-	-	-	-
005	Batannyuh	3	24	-	-	96	-
006	Kuwum	4	21	-	85	-	-
007	Caubelayu	3	25	21	-	-	-
008	Selanbawak	6	18	-	-	-	-
009	Marga	5	21	82	-	-	-
010	Petiga	3	20	-	-	-	-
011	Tua	2	26	-	-	-	-
012	Payangan	4	34	-	-	-	-
013	Mrg.Dauh Puri	3	10	-	-	-	-
014	Mrg.Dajan Puri	2	21	-	-	-	-
015	Geluntung	2	10	-	-	-	-
016	Baru	2	9	7	11	-	-
Jumlah 2016		52	324	181	96	96	-
2015		53	355	194	82	98	-
2014		50	384	191	81	99	-
2013		39	361	124	83	85	-
2012		38	358	145	75	73	-

Sumber : Diknas Kab.Tabanan



**TABEL 4.1.3. :**  
**BANYAKNYA MURID MENURUT JENJANG**  
**PENDIDIKAN DIRINCI PER DESA 2016**

No.	Desa/ Kelurahan	Jenjang Pendidikan					
		Taman Kanak-kanak			Sekolah Dasar		
		Laki-laki	Perempuan	Jumlah	Laki-laki	Perempuan	Jumlah
(1)	(2)	(3)	(4)	(5)	(6)	(7)	(8)
001	Tegal Jadi	12	11	23	72	82	154
002	Kukuh	22	32	54	135	111	246
003	Beringkit	7	10	17	66	67	133
004	Peken	14	13	27	87	79	166
005	Batannyuh	11	8	19	84	82	166
006	Kuwum	9	18	27	144	115	259
007	Caubelayu	10	13	23	115	119	234
008	Selanbawak	36	46	82	147	131	278
009	Marga	45	47	92	190	155	345
010	Petiga	15	7	22	67	55	122
011	Tua	12	8	20	89	103	192
012	Payangan	12	10	22	106	119	225
013	Mrg.Dauh Puri	19	25	44	48	51	99
014	Mrg.Dajan Puri	13	9	22	87	72	159
015	Geluntung	6	13	19	61	53	114
016	Baru	6	7	13	37	37	74
	Jumlah 2016	249	277	526	1 535	1 431	2 966
	2015	258	284	542	1 724	1 732	3 456
	2014	301	283	477	1 732	1 669	3 401
	2013	301	232	477	1 670	1 774	3 444
	2012	245	234	479	1 856	1 764	3 620

Sumber : Diknas Kab.Tabanan

TABEL 4.1.3. :  
( LANJUTAN )

No.	Desa/ Kelurahan	Jenjang Pendidikan					
		SLTP			SMU		
		Laki-laki	Perempuan	Jumlah	Laki-laki	Perempuan	Jumlah
(1)	(2)	(9)	(10)	(11)	(12)	(13)	(14)
001	Tegal Jadi	-	-	-	-	-	-
002	Kukuh	367	353	720	-	-	-
003	Beringkit	-	-	-	-	-	-
004	Peken	-	-	-	-	-	-
005	Batannyuh	-	-	-	-	-	-
006	Kuwum	-	-	-	162	126	288
007	Caubelayu	53	57	110	-	-	-
008	Selanbawak	-	-	-	-	-	-
009	Marga	388	367	755	-	-	-
010	Petiga	-	-	-	-	-	-
011	Tua	-	-	-	-	-	-
012	Payangan	-	-	-	-	-	-
013	Mrg.Dauh Puri	-	-	-	-	-	-
014	Mrg.Dajan Puri	-	-	-	-	-	-
015	Geluntung	-	-	-	-	-	-
016	Baru	97	78	175	-	-	-
	Jumlah 2016	905	855	1 760	162	126	288
	2015	937	845	1 782	187	138	325
	2014	961	856	1 817	193	149	342
	2013	893	908	1 801	196	202	398
	2012	924	909	1 833	242	249	491

Sumber : Diknas Kab.Tabanan

TABEL 4.1.3. :  
( LANJUTAN )

No.	Desa/ Kelurahan	Jenjang Pendidikan					
		SMK			Perguruan Tinggi		
		Laki- laki	Peremp- uan	Jumlah	Laki- laki	Peremp- uan	Jumlah
(1)	(2)	(15)	(16)	(17)	(18)	(19)	(20)
001	Tegal Jadi	-	-	-	-	-	-
002	Kukuh	-	-	-	-	-	-
003	Beringkit	-	-	-	-	-	-
004	Peken	-	-	-	-	-	-
005	Batannyuh	403	304	707	-	-	-
006	Kuwum	-	-	-	-	-	-
007	Caubelayu	-	-	-	-	-	-
008	Selanbawak	-	-	-	-	-	-
009	Marga	-	-	-	-	-	-
010	Petiga	-	-	-	-	-	-
011	Tua	-	-	-	-	-	-
012	Payangan	-	-	-	-	-	-
013	Mrg.Dauh Puri	-	-	-	-	-	-
014	Mrg.Dajan Puri	-	-	-	-	-	-
015	Geluntung	-	-	-	-	-	-
016	Baru	-	-	-	-	-	-
	Jumlah 2016	403	304	707	-	-	-
	2015	355	310	665	-	-	-
	2014	355	263	618	-	-	-
	2013	355	263	618	-	-	-
	2012	319	266	585	-	-	-

Sumber : Diknas Kab.Tabanan

TABEL 4.1.4. :  
RATIO MURID DAN GURU MENURUT  
JENJANG PENDIDIKAN 2016

No.	Desa/ Kelurahan	Jenjang Pendidikan					Akademi/ PT
		TK	SD	SLTP	SMU	SMK	
(1)	(2)	(3)	(4)	(5)	(6)	(7)	(8)
001	Tegal Jadi	6	8	-	-	-	-
002	Kukuh	14	11	10	-	-	-
003	Beringkit	9	6	-	-	-	-
004	Peken	9	8	-	-	-	-
005	Batannyuh	6	7	-	-	7	-
006	Kuwum	7	12	-	3	-	-
007	Caubelayu	8	9	5	-	-	-
008	Selanbawak	14	15	-	-	-	-
009	Marga	18	16	9	-	-	-
010	Petiga	7	6	-	-	-	-
011	Tua	10	7	-	-	-	-
012	Payangan	6	7	-	-	-	-
013	Mrg.Dauh Puri	15	10	-	-	-	-
014	Mrg.Dajan Puri	11	8	-	-	-	-
015	Geluntung	10	11	-	-	-	-
016	Baru	7	8	11	-	-	-
Jumlah 2016		10	5	8	3	7	-
2015		10	10	10	4	8	-
2014		10	9	10	4	8	-
2013		12	9	9	5	8	-
2012		13	10	13	7	8	-

Sumber : Diknas Kab.Tabanan

**TABEL 4.2.1. :**  
**BANYAKNYA FASILITAS DAN SARANA KESEHATAN**  
**DIRINCI MENURUT JENISNYA 2016**

No	Desa/ Kelurahan	Posyan- du	Po- liklinik	Puskes- mas	Pusk- esmas Pemban- tu	Dokter Praktek	Klinik Bersa-Pos lin	KB
(1)	(2)	(3)	(4)	(5)	(6)	(7)	(8)	(9)
001	Tegal Jadi	3	-	-	-	-	-	5
002	Kukuh	8	-	1	1	1	-	6
003	Beringkit	4	-	-	-	-	-	5
004	Peken	5	-	-	1	1	-	5
005	Batannyuh	5	-	-	-	-	-	5
006	Kuwum	5	-	-	1	-	-	5
007	Caubelayu	4	-	-	1	-	-	5
008	Selanbawak	5	-	-	1	-	-	5
009	Marga	4	-	1	-	-	-	5
010	Petiga	3	-	-	-	-	-	5
011	Tua	3	-	-	-	1	-	5
012	Payangan	9	-	-	1	-	-	6
013	Mrg.Dauh Puri	2	-	-	-	-	-	5
014	Mrg.Dajan Puri	4	-	-	-	-	-	5
015	Geluntung	4	-	-	-	1	-	5
016	Baru	3	-	-	-	-	-	5
	Jumlah 2016	71	-	2	6	4	-	82
	2015	71	-	2	6	4	-	82
	2014	71	-	2	6	4	-	82
	2013	71	-	2	6	4	-	82
	2012	71	-	2	6	4	-	82

Sumber : Desa se Kecamatan Marga

TABEL 4.2.2. :  
BANYAKNYA TENAGA KESEHATAN DIRINCI MENURUT  
JENISNYA KEADAAN 2016

No	Desa/ Kelurahan	Dokter		Bidan	Mantri Kese- hatan	Dukun Bersalin	Dukun Pijat	Lainnya
		Umum	Spesialis					
(1)	(2)	(3)	(4)	(5)	(6)	(7)	(8)	(9)
001	Tegal Jadi	1	-	4	-	-	-	2
002	Kukuh	1	-	-	4	-	-	6
003	Beringkit	-	-	3	-	-	-	2
004	Peken	3	-	-	3	-	-	-
005	Batannyuh	-	-	3	5	-	-	-
006	Kuwum	1	-	1	-	-	-	3
007	Caubelayu	-	-	1	-	-	-	-
008	Selanbawak	-	-	1	12	-	-	2
009	Marga	3	1	2	1	-	-	-
010	Petiga	1	-	1	1	-	-	2
011	Tua	-	-	3	-	-	-	-
012	Payangan	-	-	-	2	-	-	1
013	Mrg.Dauh Puri	3	-	-	2	-	-	-
014	Mrg.Dajan Puri	1	-	2	-	-	-	6
015	Geluntung	1	-	1	-	-	-	-
016	Baru	-	-	1	-	-	-	-
Jumlah 2016		15	1	23	30	-	-	24
2015		15	1	23	30	-	-	24
2014		15	1	23	30	-	-	24
2013		15	1	23	30	-	-	24
2012		10	4	26	30	-	-	24

Sumber : Desa se Kecamatan Marga

TABEL 4.2.3. :  
BANYAKNYA AKSEPTOR KB DIRINCI MENURUT  
PENGUNAAN ALAT KONTRASEPSI 2016

No	Desa/ Kelurahan	IUD	Pil KB	Kon- dom	Obat Vagina	MOW	MOP	Suntik	Im- plant
(1)	(2)	(3)	(4)	(5)	(6)	(7)	(8)	(9)	(10)
001	Tegal Jadi	165	11	-	-	27	-	93	-
002	Kukuh	600	44	6	-	10	-	257	8
003	Beringkit	132	61	13	-	13	1	85	1
004	Peken	292	24	3	-	2	-	128	-
005	Batannyuh	248	16	4	-	28	-	83	12
006	Kuwum	246	33	25	-	19	-	130	-
007	Caubelayu	258	49	9	-	29	-	77	2
008	Selanbawak	497	4	4	-	5	1	78	-
009	Marga	299	11	4	-	6	-	121	1
010	Petiga	124	27	8	-	6	-	103	-
011	Tua	167	60	16	-	7	1	162	1
012	Payangan	275	82	0	-	0	-	324	-
013	Mrg.Dauh Puri	168	19	0	-	4	-	89	-
014	Mrg.Dajan Puri	198	17	1	-	2	-	31	-
015	Geluntung	110	83	2	-	5	-	88	-
016	Baru	167	36	5	-	8	-	131	1
	Jumlah 2016	3 946	577	100	-	171	3	1 980	26
	2015	3 702	511	98	-	147	9	2 044	32
	2014	4 226	458	114	-	214	-	1 603	5
	2013	5 766	445	-	-	-	-	1 348	-
	2012	5 766	445	-	-	-	-	1 348	-

Sumber : PPL KB Kecamatan Marga

TABEL 4.2.4. :  
BANYAKNYA LAPANGAN OLAH RAGA DIRINCI  
MENURUT JENISNYA PER DESA 2016

No.	Desa/ Kelurahan	Jenis Olahraga					
		Sepak Bola	Bola Volly	Tenis Meja	Bulu Tangkis	Lainnya	
(1)	(2)	(3)	(4)	(5)	(6)	(7)	
001	Tegal Jadi	-	-	-	1	1	
002	Kukuh	-	-	-	-	1	
003	Beringkit	-	-	-	-	-	
004	Peken	-	-	-	-	1	
005	Batannyuh	1	-	-	-	-	
006	Kuwum	-	-	-	-	1	
007	Caubelayu	-	-	-	-	-	
008	Selanbawak	-	1	-	-	-	
009	Marga	-	-	-	-	-	
010	Petiga	-	-	1	-	1	
011	Tua	-	1	-	-	-	
012	Payangan	-	-	-	-	-	
013	Mrg.Dauh Puri	-	-	-	1	-	
014	Mrg.Dajan Puri	-	1	-	-	1	
015	Geluntung	-	-	-	-	-	
016	Baru	-	1	-	-	-	
	Jumlah	2016	-	4	1	2	6
		2015	-	4	1	2	6

Sumber : Desa se Kecamatan Marga



**TABEL 4.3 :**  
**JUMLAH PANTI ASUHAN, PENDERITA CACAT DIRINCI**  
**MENURUT JENISNYA 2016**

No	Desa/ Kelurahan	Jmlh Panti Asuhan	Penderita Cacat					
			Tuna Netra	Tuna Wicara	Tuna Ganda	Cacat Badan	Cacat Badan	Lainnya
(1)	(2)	(3)	(4)	(5)	(6)	(7)	(8)	(9)
001	Tegal Jadi	-	1	4	-	5	3	1
002	Kukuh	-	-	1	3	9	4	-
003	Beringkit	-	3	-	-	11	7	1
004	Peken	-	1	4	-	12	3	-
005	Batannyuh	-	-	-	-	6	-	3
006	Kuwum	-	1	2	-	7	4	2
007	Caubelayu	-	1	1	1	1	-	1
008	Selanbawak	-	1	3	-	6	5	3
009	Marga	-	2	-	2	6	5	4
010	Petiga	-	1	2	-	6	1	5
011	Tua	-	1	-	2	9	6	5
012	Payangan	-	1	-	-	-	-	5
013	Mrg.Dauh Puri	-	1	4	-	5	2	7
014	Mrg.Dajan Puri	-	1	-	-	3	3	2
015	Geluntung	-	1	-	11	5	2	3
016	Baru	-	2	-	3	1	1	9
Jumlah 2016		-	18	21	22	92	46	51
2015		-	18	21	22	92	46	51
2014		-	18	21	22	92	46	51
2013		-	18	21	22	92	46	51
2012		-	17	23	7	53	48	53

Sumber : Desa se Kecamatan Marga

TABEL 4.4 :  
BANYAKNYA ORGANISASI KESENIAN DIRINCI  
MENURUT JENISNYA PER DESA 2016

No.	Desa/ Kelurahan	Kesenian				
		Barong	Gong Ke- byar	Topeng	Lainnya	
(1)	(2)	(3)	(4)	(5)	(6)	
001	Tegal Jadi	-	2	-	-	
002	Kukuh	1	3	-	-	
003	Beringkit	1	2	-	-	
004	Peken	-	2	-	-	
005	Batannyuh	1	2	-	-	
006	Kuwum	1	3	-	-	
007	Caubelayu	1	4	1	-	
008	Selanbawak	1	3	-	-	
009	Marga	1	2	1	-	
010	Petiga	1	3	-	-	
011	Tua	1	5	1	-	
012	Payangan	1	3	-	-	
013	Mrg.Dauh Puri	-	2	-	-	
014	Mrg.Dajan Puri	-	2	-	-	
015	Geluntung	1	2	-	-	
016	Baru	1	1	-	-	
	Jumlah	2016	12	41	3	-
		2015	12	41	3	-

Sumber : Desa se Kecamatan Marga

TABEL 4.5.1 :  
JUMLAH TEMPAT IBADAH DIRINCI  
MENURUT JENISNYA 2016

No	Desa/ Kelurahan	Jumlah Tempat Ibadah							
		Pura	Masjid	Langgar/ Surau	Gereja Kristen	Gereja Katolik	Vihara	Lain- nya	Jum- lah
(1)	(2)	(3)	(4)	(5)	(6)	(7)	(8)	(9)	(10)
001	Tegal Jadi	12	-	-	-	-	-	-	12
002	Kukuh	10	-	-	-	-	-	-	10
003	Beringkit	7	-	-	-	-	-	-	7
004	Peken	6	-	1	-	-	-	-	7
005	Batannyuh	10	-	-	-	-	-	-	10
006	Kuwum	14	-	-	-	-	-	-	14
007	Caubelayu	8	-	-	-	-	-	-	8
008	Selanbawak	12	-	-	-	-	-	-	12
009	Marga	9	-	-	-	-	-	-	9
010	Petiga	10	-	-	-	-	-	-	10
011	Tua	10	-	-	-	-	-	-	10
012	Payangan	14	-	-	-	-	-	-	14
013	Mrg.Dauh Puri	7	-	-	-	-	-	-	7
014	Mrg.Dajan Puri	7	-	-	-	-	-	-	7
015	Geluntung	5	-	-	-	-	-	-	5
016	Baru	12	-	-	-	-	-	-	12
Jumlah 2016		153	-	1	-	-	-	-	154
2015		144	-	1	-	-	-	-	145
2014		153	-	1	-	-	-	-	154
2013		153	-	1	-	-	-	-	154
2012		153	-	1	-	-	-	-	154

Sumber : Desa se Kecamatan Marga

TABEL 4.5.2 :  
BANYAKNYA PEMUKA AGAMA/ALIRAN KEPERCAYAAN  
TERHADAP TUHAN YANG MAHA ESA 2016

No	Desa/ Kelurahan	Hindu			Islam	Kris- ten	Kato- lik	Bud- ha	Lain- nya	Jum- lah
		Pende- ta	Pe- mangku	Jum- lah						
(1)	(2)	(3)	(4)	(5)	(6)	(7)	(8)	(9)	(10)	(11)
001	Tegal Jadi	-	21	21	-	-	-	-	-	-
002	Kukuh	3	40	43	-	-	-	-	-	-
003	Beringkit	-	18	18	-	-	-	-	-	-
004	Peken	3	20	23	1	-	-	-	-	1
005	Batannyuh	1	21	22	-	-	-	-	-	-
006	Kuwum	-	19	19	-	-	-	-	-	-
007	Caubelayu	4	20	24	-	-	-	-	-	-
008	Selanbawak	-	43	43	-	-	-	-	-	-
009	Marga	-	18	18	-	-	-	-	-	-
010	Petiga	-	66	66	-	-	-	-	-	-
011	Tua	1	38	39	-	-	-	-	-	-
012	Payangan	-	41	41	-	-	-	-	-	-
013	Mrg.Dauh Puri	1	20	21	-	-	-	-	-	-
014	Mrg.Dajan Puri	1	13	14	-	-	-	-	-	-
015	Geluntung	-	26	26	-	-	-	-	-	-
016	Baru	1	30	31	-	-	-	-	-	-
	Jumlah 2016	15	454	469	1	-	-	-	-	1
	2015	15	454	469	1	-	-	-	-	1
	2014	15	454	469	1	-	-	-	-	1
	2013	15	454	469	1	-	-	-	-	1
	2012	15	454	469	1	-	-	-	-	1

Sumber : Desa se Kecamatan Marga



# PERTANIAN



25

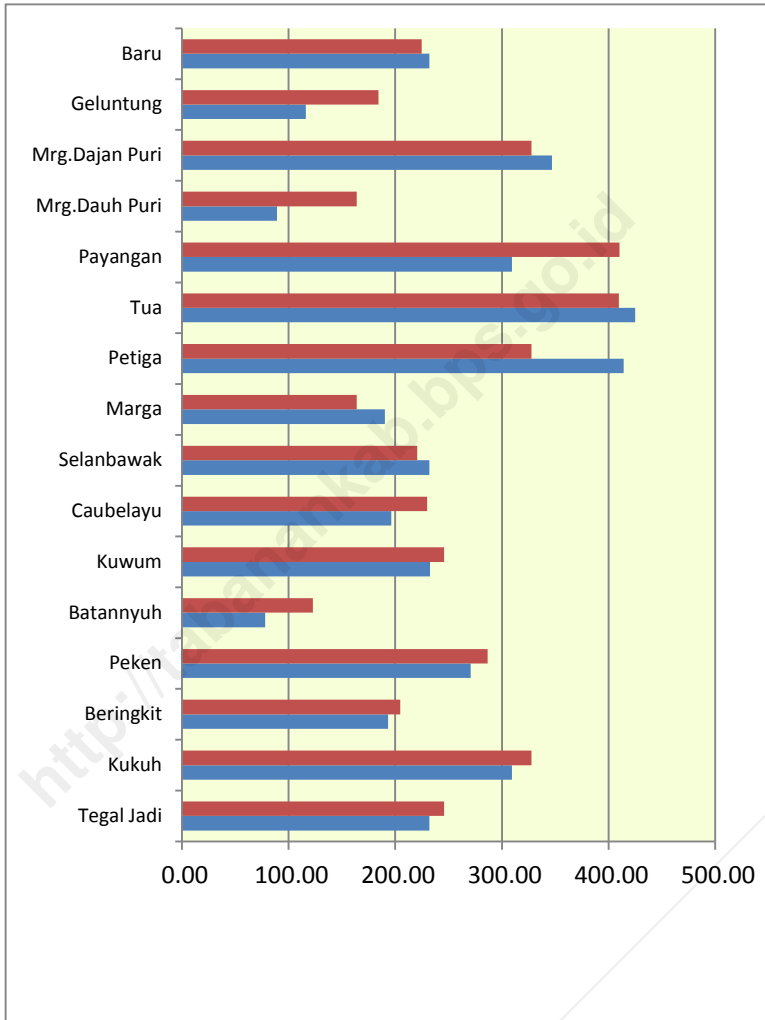
anankalaps.go.id

---

<http://tabanankab.bps.go.id>

---

GRAFIK 5 :  
 LUAS TANAM DAN LUAS PANEN PADI 2015



---

<http://tabanankab.bps.go.id>

---



TABEL 5.1 :  
LUAS TANAM DAN LUAS PANEN  
PADI DIRINCI PER DESA 2015

No.	Desa/ Kelurahan	Luas Tanam (Ha)	Luas Panen (Ha)
(1)	(2)	(3)	(4)
001	Tegal Jadi	232,02	245,70
002	Kukuh	309,36	327,60
003	Beringkit	193,35	204,75
004	Peken	270,69	286,65
005	Batannyuh	77,90	122,85
006	Kuwum	232,56	245,70
007	Caubelayu	196,35	229,75
008	Selanbawak	232,02	220,70
009	Marga	190,35	163,80
010	Petiga	414,00	327,60
011	Tua	425,00	409,50
012	Payangan	309,36	410,10
013	Mrg.Dauh Puri	89,00	163,80
014	Mrg.Dajan Puri	347,01	327,60
015	Geluntung	116,01	184,15
016	Baru	232,01	224,75
	Jumlah		
	2015	3 866,99	4 095,00
	2014	3 867,00	4 095,00

Sumber : UPTD Kecamatan Marga

TABEL 5.2 :  
 LUAS TANAM DAN LUAS PANEN  
 JAGUNG DIRINCI PER DESA 2015

No.	Desa/ Kelurahan	Luas Tanam (Ha)	Luas Panen (Ha)
(1)	(2)	(3)	(4)
001	Tegal Jadi	-	-
002	Kukuh	-	-
003	Beringkit	-	-
004	Peken	-	-
005	Batannyuh	-	-
006	Kuwum	-	-
007	Caubelayu	-	-
008	Selanbawak	-	-
009	Marga	-	-
010	Petiga	-	-
011	Tua	-	-
012	Payangan	-	-
013	Mrg.Dauh Puri	-	-
014	Mrg.Dajan Puri	-	-
015	Geluntung	-	-
016	Baru	-	-
	Jumlah		
	2015	-	-
	2014	-	-

Sumber : UPTD Kecamatan Marga

TABEL 5.3 :  
 LUAS TANAM DAN LUAS PANEN  
 UBI JALAR DIRINCI PER DESA 2015

No.	Desa/ Kelurahan	Luas Tanam (Ha)	Luas Panen (Ha)
(1)	(2)	(3)	(4)
001	Tegal Jadi	-	-
002	Kukuh	-	-
003	Beringkit	-	-
004	Peken	-	-
005	Batannyuh	-	-
006	Kuwum	-	-
007	Caubelayu	-	-
008	Selanbawak	-	-
009	Marga	-	-
010	Petiga	-	-
011	Tua	-	-
012	Payangan	-	-
013	Mrg.Dauh Puri	-	-
014	Mrg.Dajan Puri	-	-
015	Geluntung	-	-
016	Baru	-	-
	Jumlah		
	2015	-	-
	2014	-	-

Sumber : UPTD Kecamatan Marga

TABEL 5.4 :  
 LUAS TANAM DAN LUAS PANEN  
 UBI KAYU DIRINCI PER DESA 2015

No.	Desa/ Kelurahan	Luas Tanam (Ha)	Luas Panen (Ha)
(1)	(2)	(3)	(4)
001	Tegal Jadi	-	-
002	Kukuh	-	-
003	Beringkit	-	-
004	Peken	-	-
005	Batannyuh	-	-
006	Kuwum	-	-
007	Caubelayu	-	-
008	Selanbawak	-	-
009	Marga	4.00	4.00
010	Petiga	-	-
011	Tua	-	-
012	Payangan	6.00	6.00
013	Mrg.Dauh Puri	-	-
014	Mrg.Dajan Puri	7.00	7.00
015	Geluntung	-	-
016	Baru	-	-
	Jumlah		
	2015	17.00	17.00
	2014	17.00	19.00

Sumber : UPTD Kecamatan Marga

TABEL 5.5 :  
 LUAS TANAM DAN LUAS PANEN  
 KACANG HIJAU DIRINCI PER DESA 2015

No.	Desa/ Kelurahan	Luas Tanam (Ha)	Luas Panen (Ha)
(1)	(2)	(3)	(4)
001	Tegal Jadi	-	-
002	Kukuh	-	-
003	Beringkit	-	-
004	Peken	-	-
005	Batannyuh	-	-
006	Kuwum	-	-
007	Caubelayu	-	-
008	Selanbawak	-	-
009	Marga	-	-
010	Petiga	-	-
011	Tua	-	-
012	Payangan	-	-
013	Mrg.Dauh Puri	-	-
014	Mrg.Dajan Puri	-	-
015	Geluntung	-	-
016	Baru	-	-
	Jumlah		
	2015	-	-
	2014	-	-

Sumber : UPTD Kecamatan Marga

TABEL 5.6 :  
 LUAS TANAM DAN LUAS PANEN  
 KACANG KEDELAI DIRINCI PER DESA 2015

No.	Desa/ Kelurahan	Luas Tanam (Ha)	Luas Panen (Ha)
(1)	(2)	(3)	(4)
001	Tegal Jadi	-	-
002	Kukuh	-	-
003	Beringkit	-	-
004	Peken	-	-
005	Batannyuh	-	-
006	Kuwum	-	-
007	Caubelayu	-	-
008	Selanbawak	-	-
009	Marga	-	-
010	Petiga	-	-
011	Tua	-	-
012	Payangan	-	-
013	Mrg.Dauh Puri	-	-
014	Mrg.Dajan Puri	-	-
015	Geluntung	-	-
016	Baru	-	-
	Jumlah	2015	-
		2014	-

Sumber : UPTD Kecamatan Marga

TABEL 5.7 :  
 LUAS TANAM DAN LUAS PANEN  
 KACANG MERAH DIRINCI PER DESA 2015

No.	Desa/ Kelurahan	Luas Tanam (Ha)	Luas Panen (Ha)
(1)	(2)	(3)	(4)
001	Tegal Jadi	-	-
002	Kukuh	-	-
003	Beringkit	-	-
004	Peken	-	-
005	Batannyuh	-	-
006	Kuwum	-	-
007	Caubelayu	-	-
008	Selanbawak	-	-
009	Marga	-	-
010	Petiga	-	-
011	Tua	-	-
012	Payangan	-	-
013	Mrg.Dauh Puri	-	-
014	Mrg.Dajan Puri	-	-
015	Geluntung	-	-
016	Baru	-	-
	Jumlah		
	2015	-	-
	2014	-	-

Sumber : UPTD Kecamatan Marga

**TABEL 5.8.:**  
**JUMLAH POHON DAN PRODUKSI TANAMAN**  
**BUAH-BUAHAN DIRINCI PER DESA 2016**

No	Desa/ Kelurahan	Jeruk		Jambu Biji		Jambu Air	
		Pohon	Produk- si (Ton)	Po- hon	Produk- si (Ton)	Po- hon	Produk- si (Ton)
(1)	(2)	(3)	(4)	(5)	(6)	(7)	(8)
001	Tegal Jadi	-	-	-	-	-	-
002	Kukuh	-	-	-	-	-	-
003	Beringkit	-	-	-	-	-	-
004	Peken	-	-	-	-	-	-
005	Batannyuh	-	-	-	-	-	-
006	Kuwum	-	-	-	-	-	-
007	Caubelayu	-	-	-	-	-	-
008	Selanbawak	-	-	-	-	-	-
009	Marga	-	-	-	-	-	-
010	Petiga	-	-	-	-	-	-
011	Tua	-	-	-	-	-	-
012	Payangan	-	-	-	-	-	-
013	Mrg.Dauh Puri	-	-	-	-	-	-
014	Mrg.Dajan Puri	-	-	-	-	-	-
015	Geluntung	-	-	-	-	-	-
016	Baru	-	-	-	-	-	-
	Jumlah 2016	-	-	-	-	-	-
	2015	-	-	-	-	-	-

Sumber : UPTD Kecamatan Marga



TABEL 5.8.:  
(LANJUTAN)

No	Desa/ Kelurahan	Sawo		Nanas		Pepaya	
		Pohon	Produk- si (Ton)	Pohon	Produk- si (Ton)	Po- hon	Produk- si (Ton)
(1)	(2)	(3)	(4)	(5)	(6)	(7)	(8)
001	Tegal Jadi	-	-	-	-	-	-
002	Kukuh	-	-	-	-	-	-
003	Beringkit	-	-	-	-	-	-
004	Peken	-	-	-	-	-	-
005	Batannyuh	-	-	-	-	-	-
006	Kuwum	-	-	-	-	-	-
007	Caubelayu	-	-	-	-	-	-
008	Selanbawak	-	-	-	-	-	-
009	Marga	-	-	-	-	-	-
010	Petiga	-	-	-	-	-	-
011	Tua	-	-	-	-	-	-
012	Payangan	-	-	-	-	-	-
013	Mrg.Dauh Puri	-	-	-	-	-	-
014	Mrg.Dajan Puri	-	-	-	-	-	-
015	Geluntung	-	-	-	-	-	-
016	Baru	-	-	-	-	-	-
Jumlah 2016		-	-	-	-	-	-
2015		-	-	-	-	-	-

Sumber : UPTD Kecamatan Marga

TABEL 5.8.:  
(LANJUTAN)

No	Desa/ Kelurahan	Pisang		Nangka		Duku	
		Pohon	Produk- si (Ton)	Pohon	Produk- si (Ton)	Pohon	Produk- si (Ton)
(1)	(2)	(3)	(4)	(5)	(6)	(7)	(8)
001	Tegal Jadi	-	-	-	-	-	-
002	Kukuh	-	-	-	-	-	-
003	Beringkit	-	-	-	-	-	-
004	Peken	-	-	-	-	-	-
005	Batannyuh	-	-	-	-	-	-
006	Kuwum	-	-	-	-	-	-
007	Caubelayu	-	-	-	-	-	-
008	Selanbawak	-	-	-	-	-	-
009	Marga	-	-	-	-	-	-
010	Petiga	-	-	-	-	-	-
011	Tua	-	-	-	-	-	-
012	Payangan	-	-	-	-	-	-
013	Mrg.Dauh Puri	-	-	-	-	-	-
014	Mrg.Dajan Puri	-	-	-	-	-	-
015	Geluntung	-	-	-	-	-	-
016	Baru	-	-	-	-	-	-
Jumlah 2016		-	-	-	-	-	-
2015		-	-	-	-	-	-

Sumber : UPTD Kecamatan Marga

TABEL 5.8.:  
(LANJUTAN)

No	Desa/ Kelurahan	Rambutan		Semangka		Salak	
		Pohon	Produk- si (Ton)	Pohon	Produk- si (Ton)	Pohon	Produk- si (Ton)
(1)	(2)	(3)	(4)	(5)	(6)	(7)	(8)
001	Tegal Jadi	-	-	-	-	-	-
002	Kukuh	-	-	-	-	-	-
003	Beringkit	-	-	-	-	-	-
004	Peken	-	-	-	-	-	-
005	Batannyuh	-	-	-	-	-	-
006	Kuwum	-	-	-	-	-	-
007	Caubelayu	-	-	-	-	-	-
008	Selanbawak	-	-	-	-	-	-
009	Marga	-	-	-	-	-	-
010	Petiga	-	-	-	-	-	-
011	Tua	-	-	-	-	-	-
012	Payangan	-	-	-	-	-	-
013	Mrg.Dauh Puri	-	-	-	-	-	-
014	Mrg.Dajan Puri	-	-	-	-	-	-
015	Geluntung	-	-	-	-	-	-
016	Baru	-	-	-	-	-	-
	Jumlah 2016	-	-	-	-	-	-
	2015	-	-	-	-	-	-

TABEL 5.8.:  
(LANJUTAN)

No	Desa/ Kelurahan	Apokat		Anggur		Mangga	
		Pohon	Produk- si (Ton)	Pohon	Produk- si (Ton)	Pohon	Produk- si (Ton)
(1)	(2)	(3)	(4)	(5)	(6)	(7)	(8)
001	Tegal Jadi	-	-	-	-	-	-
002	Kukuh	-	-	-	-	-	-
003	Beringkit	-	-	-	-	-	-
004	Peken	-	-	-	-	-	-
005	Batannyuh	-	-	-	-	-	-
006	Kuwum	-	-	-	-	-	-
007	Caubelayu	-	-	-	-	-	-
008	Selanbawak	-	-	-	-	-	-
009	Marga	-	-	-	-	-	-
010	Petiga	-	-	-	-	-	-
011	Tua	-	-	-	-	-	-
012	Payangan	-	-	-	-	-	-
013	Mrg.Dauh Puri	-	-	-	-	-	-
014	Mrg.Dajan Puri	-	-	-	-	-	-
015	Geluntung	-	-	-	-	-	-
016	Baru	-	-	-	-	-	-
Jumlah 2016		-	-	-	-	-	-
2015		-	-	-	-	-	-

Sumber : UPTD Kecamatan Marga

TABEL 5.8.:  
(LANJUTAN)

No	Desa/ Kelurahan	Manggis		Durian		Lainnya	
		Pohon	Produk- si (Ton)	Pohon	Produk- si (Ton)	Pohon	Produk- si (Ton)
(1)	(2)	(3)	(4)	(5)	(6)	(7)	(8)
001	Tegal Jadi	-	-	-	-	-	-
002	Kukuh	-	-	-	-	-	-
003	Beringkit	-	-	-	-	-	-
004	Peken	-	-	-	-	-	-
005	Batannyuh	-	-	-	-	-	-
006	Kuwum	-	-	-	-	-	-
007	Caubelayu	-	-	-	-	-	-
008	Selanbawak	-	-	-	-	-	-
009	Marga	-	-	-	-	-	-
010	Petiga	-	-	-	-	-	-
011	Tua	-	-	-	-	-	-
012	Payangan	-	-	-	-	-	-
013	Mrg.Dauh Puri	-	-	-	-	-	-
014	Mrg.Dajan Puri	-	-	-	-	-	-
015	Geluntung	-	-	-	-	-	-
016	Baru	-	-	-	-	-	-
	Jumlah 2016	-	-	-	-	-	-
	2015	-	-	-	-	-	-

Sumber : UPTD Kecamatan Marga

**TABEL 5.9 :**  
**LUAS TANAM DAN PRODUKSI PERKEBUNAN**  
**RAKYAT DIRINCI PER DESA 2016**

No	Desa/ Kelurahan	Kopi		Cengkeh		Kelapa	
		Luas Tanam (Ha)	Pro- duksi (Kwt)	Luas Tanam (Ha)	Produk- si (Kwt)	Luas Tanam (Ha)	Produk- si (Kwt)
(1)	(2)	(3)	(4)	(5)	(6)	(7)	(8)
001	Tegal Jadi	1,25	3,86	3,80	1,02	6,71	5,40
002	Kukuh	1,30	3,90	-	-	1,01	6,00
003	Beringkit	-	-	-	-	0,58	3,50
004	Peken	0,60	2,52	1,00	0,10	1,13	6,80
005	Batannyuh	-	-	-	-	0,96	5,90
006	Kuwum	0,75	2,20	2,50	0,10	0,49	4,90
007	Caubelayu	8,75	35,00	-	-	1,00	8,20
008	Selanbawak	3,00	10,30	-	-	1,30	7,42
009	Marga	1,50	5,30	6,34	0,12	0,83	5,20
010	Petiga	1,80	7,20	15,60	1,20	0,54	3,20
011	Tua	2,80	9,70	332,98	3,79	0,77	3,90
012	Payangan	3,00	11,30	33,00	3,50	1,54	9,90
013	Mrg.Dauh Puri	0,60	2,40	2,60	0,10	0,33	1,80
014	Mrg.Dajan Puri	0,90	3,30	3,90	0,10	0,50	3,00
015	Geluntung	1,20	4,50	10,40	0,60	0,36	2,10
016	Baru	4,20	15,50	48,60	4,20	0,98	5,90
	Jumlah 2016	31,65	116,98	460,72	14,83	19,03	83,12
	2015	31.75	117.20	460.50	13.52	18.81	82.80

Sumber : UPTD Kecamatan Marga

TABEL 5.9 :  
(LANJUTAN)

No	Desa/ Kelurahan	Tembakau		Kakao		Panili	
		Luas Tanam (Ha)	Produk- si (Kwt)	Luas Tanam (Ha)	Produk- si (Kwt)	Luas Tanam (Ha)	Produk- si (Kwt)
(1)	(2)	(3)	(4)	(5)	(6)	(7)	(8)
001	Tegal Jadi	-	-	1,65	6,00	-	-
002	Kukuh	-	-	1,72	0,10	-	-
003	Beringkit	-	-	0,05	0,40	-	-
004	Peken	-	-	0,50	2,40	-	-
005	Batannyuh	-	-	5,18	30,70	-	-
006	Kuwum	-	-	11,08	22,60	0,30	-
007	Caubelayu	-	-	27,44	134,80	2,00	-
008	Selanbawak	-	-	4,75	18,00	-	-
009	Marga	-	-	10,95	22,90	-	-
010	Petiga	-	-	6,57	37,80	0,65	-
011	Tua	-	-	20,28	115,20	-	-
012	Payangan	-	-	18,82	117,10	4,50	-
013	Mrg.Dauh Puri	-	-	4,38	11,80	-	-
014	Mrg.Dajan Puri	-	-	6,57	17,50	-	-
015	Geluntung	-	-	4,38	25,30	-	-
016	Baru	-	-	30,4	168,3	-	-
	Jumlah 2016	-	-	154,75	730,90	7,45	-
	2015	-	-	154.67	730.70	7.35	-

Sumber : UPTD Kecamatan Marga

TABEL 5.9 :  
(LANJUTAN)

No	Desa/ Kelurahan	Jambu Mete		Kapuk		Lainnya	
		Luas Tanam (Ha)	Produk- si (Kwt)	Luas Tanam (Ha)	Produk- si (Kwt)	Luas Tanam (Ha)	Produk- si (Kwt)
(1)	(2)	(3)	(4)	(5)	(6)	(7)	(8)
001	Tegal Jadi	-	-	-	-	-	-
002	Kukuh	-	-	-	-	-	-
003	Beringkit	-	-	-	-	-	-
004	Peken	-	-	-	-	-	-
005	Batannyuh	-	-	-	-	-	-
006	Kuwum	-	-	-	-	-	-
007	Caubelayu	-	-	-	-	-	-
008	Selanbawak	-	-	-	-	-	-
009	Marga	-	-	-	-	-	-
010	Petiga	-	-	-	-	-	-
011	Tua	-	-	-	-	-	-
012	Payangan	-	-	-	-	-	-
013	Mrg.Dauh Puri	-	-	-	-	-	-
014	Mrg.Dajan Puri	-	-	-	-	-	-
015	Geluntung	-	-	-	-	-	-
016	Baru	-	-	-	-	-	-
	Jumlah 2016	-	-	-	-	-	-
	2015	-	-	-	-	-	-

Sumber : UPTD Kecamatan Marga



TABEL 5.10 :  
BANYAKNYA POPULASI TERNAK MENURUT  
JENISNYA DIRINCI PER DESA 2016

No.	Desa/ Kelurahan	Jenis Ternak				
		Sapi	Kambing	Babi	Kuda	
(1)	(2)	(3)	(4)	(5)	(6)	
001	Tegal Jadi	291	-	523	-	
002	Kukuh	528	-	1 783	-	
003	Beringkit	379	-	1 238	-	
004	Peken	310	-	934	-	
005	Batannyuh	424	-	795	-	
006	Kuwum	648	-	1 369	-	
007	Caubelayu	1 053	-	1 121	-	
008	Selanbawak	621	-	1 567	-	
009	Marga	401	-	587	-	
010	Petiga	509	-	607	-	
011	Tua	363	-	1 327	-	
012	Payangan	999	-	2 099	-	
013	Mrg.Dauh Puri	298	-	1 105	-	
014	Mrg.Dajan Puri	332	-	655	-	
015	Geluntung	383	-	747	-	
016	Baru	575	-	1 156	-	
	Jumlah	2016	8 114	-	17 613	-
		2015	7 085	-	17 352	-

Sumber : UPTD Kecamatan Marga

TABEL 5.10 :  
(LANJUTAN)

No.	Desa/ Kelurahan	Jenis Ternak			
		Sapi Perah	Domba	Kerbau	Kelinci
(1)	(2)	(3)	(4)	(5)	(6)
001	Tegal Jadi	-	-	-	-
002	Kukuh	-	-	-	-
003	Beringkit	-	-	-	-
004	Peken	-	-	-	-
005	Batannyuh	-	-	-	-
006	Kuwum	-	-	-	-
007	Caubelayu	-	-	-	-
008	Selanbawak	-	-	-	-
009	Marga	-	-	-	-
010	Petiga	-	-	-	-
011	Tua	-	-	-	-
012	Payangan	-	-	-	-
013	Mrg.Dauh Puri	-	-	-	-
014	Mrg.Dajan Puri	-	-	-	-
015	Geluntung	-	-	-	-
016	Baru	-	-	-	-
	Jumlah	2016	-	-	-
		2015	-	-	16

Sumber : UPTD Kecamatan Marga

**TABEL 5.11.:**  
**BANYAKNYA POPULASI UNGGAS MENURUT JENISNYA**  
**DIRINCI PER DESA AKHIR 2016**

No.	Desa/ Kelurahan	Jenis Ternak					
		Ayam Ras Petelor	Ayam Ras Pedaging	Ayam Buras	Itik	Lainnya	
(1)	(2)	(3)	(4)	(5)	(6)	(7)	
001	Tegal Jadi	-	8 500	3 472	862	-	
002	Kukuh	500	6 200	3 423	1 188	-	
003	Beringkit	-	3 500	2 015	223	-	
004	Peken	-	8 000	2 214	59	-	
005	Batannyuh	-	6 000	1 672	142	-	
006	Kuwum	-	25 000	4 828	288	-	
007	Caubelayu	-	66 000	3 645	316	-	
008	Selanbawak	-	50 000	2 816	584	-	
009	Marga	-	-	2 425	95	-	
010	Petiga	-	40 000	5 200	-	-	
011	Tua	-	85 000	4 200	-	-	
012	Payangan	-	26 000	7 718	251	-	
013	Mrg.Dauh Puri	-	4 000	1 930	75	-	
014	Mrg.Dajan Puri	-	12 000	4 650	150	-	
015	Geluntung	-	7 000	3 400	145	-	
016	Baru	-	81 000	5 250	-	-	
	Jumlah	2016	500	428 200	58 858	4 378	-
		2015	3 100	362 545	65 292	4 616	-

Sumber : UPTD Kecamatan Marga

TABEL 5.12 :  
PRODUKSI IKAN DIRINCI MENURUT  
JENISNYA PER DESA 2016

No.	Desa/ Kelurahan	Ikan Laut (Kg)			Ikan Air Tawar (Kg)	Jumlah (Kg)
		Tongkol	Teri	Lainnya		
(1)	(2)	(3)	(4)	(5)	(6)	(7)
001	Tegal Jadi	-	-	-	-	-
002	Kukuh	-	-	-	-	-
003	Beringkit	-	-	-	-	-
004	Peken	-	-	-	-	-
005	Batanyuh	-	-	-	-	-
006	Kuwum	-	-	-	-	-
007	Caubelayu	-	-	-	-	-
008	Selanbawak	-	-	-	-	-
009	Marga	-	-	-	-	-
010	Petiga	-	-	-	-	-
011	Tua	-	-	-	-	-
012	Payangan	-	-	-	-	-
013	Mrg.Dauh Puri	-	-	-	-	-
014	Mrg.Dajan Puri	-	-	-	-	-
015	Geluntung	-	-	-	-	-
016	Baru	-	-	-	-	-
	Jumlah	2016	-	-	-	-
		2015	-	-	-	-

Sumber : UPTD Kecamatan Marga

**TABEL 5.13. :**  
**JUMLAH SUBAK DAN LUAS AREAL BAKU SUBAK**  
**DIRINCI MENURUT JENIS IRIGASI 2015**

No.	Desa/ Kelurahan	Jumlah Subak	Luas Areal (Ha)				Total Luas (Ha)	
			Semi Teknis	Sederhana	Sederha- na Non PU	Tadah Hujan		
(1)	(2)	(3)	(4)	(5)	(6)	(7)	(8)	
001	Tegal Jadi	3	61,00	95,00	-	-	156,00	
002	Kukuh	4	-	142,50	-	-	216,00	
003	Beringkit	1	90,00	-	-	-	91,00	
004	Peken	1	31,00	14,00	-	-	45,00	
005	Batannyuh	1	44,00	64,00	-	-	108,00	
006	Kuwum	1	-	153,00	-	-	153,00	
007	Caubelayu	2	64,00	100,00	-	-	164,00	
008	Selanbawak	1	125,00	-	-	-	125,00	
009	Marga	1	101,00	26,00	-	-	127,00	
010	Petiga	2	-	197,00	-	-	197,00	
011	Tua	3	-	188,00	-	-	188,00	
012	Payangan	2	-	212,00	-	-	212,00	
013	Mrg.Dauh Puri	1	-	147,00	-	-	147,00	
014	Mrg.Dajan Puri	2	-	66,00	-	-	66,00	
015	Geluntung	1	-	112,00	-	-	112,00	
016	Baru	3	-	173,00	-	-	173,00	
	Jumlah	2016	29	516,00	1.690,00	-	-	2.280,00
		2015	29	516,00	1 690,00	-	-	2 208,50

Sumber : UPTD Kecamatan Marga


---

<http://tabanankab.bps.go.id>

---



# PERINDUSTRIAN



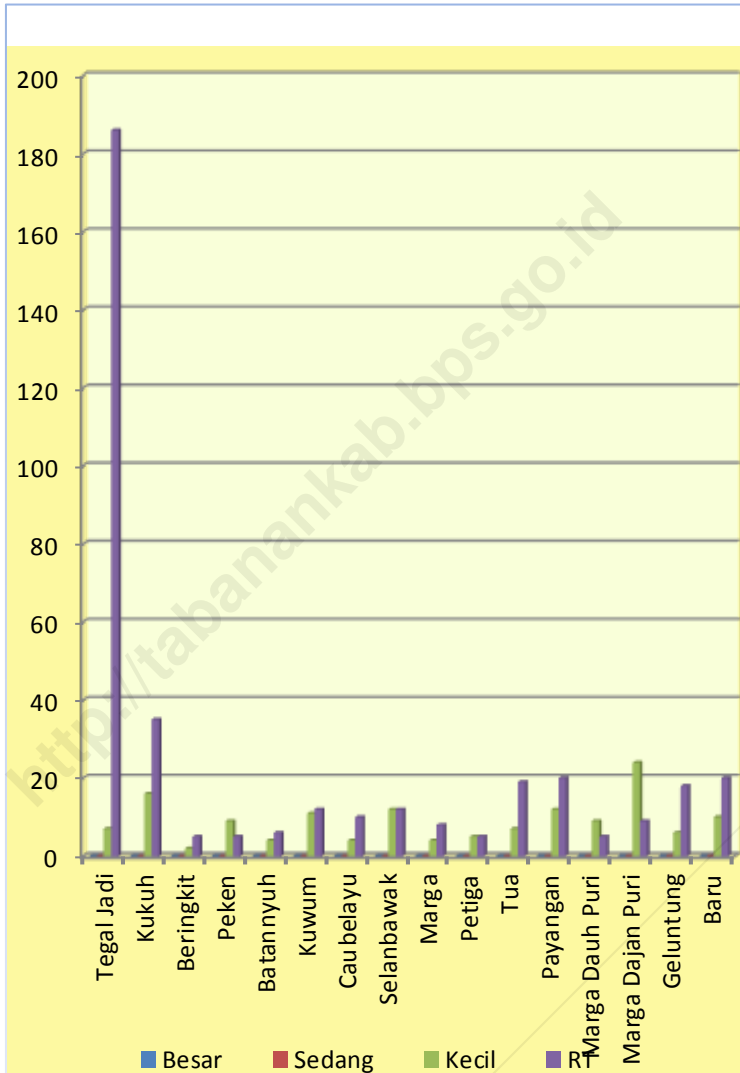
---

<http://tabanankab.bps.go.id>

---



GRAFIK 6 :  
 BANYAKNYA INDUSTRI BESAR, SEDANG, KECIL  
 DAN KERAJINAN RUMAH TANGGA 2016



---

<http://tabanankab.bps.go.id>

---

**TABEL 6.1 :**  
**BANYAKNYA PERUSAHAAN INDUSTRI MENURUT**  
**KELOMPOK INDUSTRI DIRINCI PER DESA 2016**

No.	Desa/ Kelurahan	Kategori Industri				
		Besar	Sedang	Kecil	Kerajinan Rmh Tangga	
(1)	(2)	(3)	(4)	(5)	(6)	
001	Tegal Jadi	-	-	7	186	
002	Kukuh	-	-	16	35	
003	Beringkit	-	-	2	5	
004	Peken	-	-	9	5	
005	Batannyuh	-	-	4	6	
006	Kuwum	-	-	11	12	
007	Caubelayu	-	-	4	10	
008	Selanbawak	-	-	12	12	
009	Marga	-	-	4	8	
010	Petiga	-	-	5	5	
011	Tua	-	-	7	19	
012	Payangan	-	-	12	20	
013	Marga Dauh Puri	-	-	24	9	
014	Marga Dajan Puri	-	-	9	5	
015	Geluntung	-	-	6	18	
016	Baru	-	-	10	20	
	Jumlah	2016	-	-	142	375
		2015	-	-	142	375

Sumber : Desa se Kecamatan Marga

**TABEL 6.2 :**  
**JUMLAH TENAGA KERJA PERUSAHAAN INDUSTRI**  
**MENURUT KELOMPOK INDUSTRI DIRINCI PER DESA 2016**

No.	Desa/ Kelurahan	Kategori Industri				
		Besar	Sedang	Kecil	Kerajinan Rmh Tangga	
(1)	(2)	(3)	(4)	(5)	(6)	
001	Tegal Jadi	-	-	21	186	
002	Kukuh	-	-	48	35	
003	Beringkit	-	-	6	5	
004	Peken	-	-	27	5	
005	Batanyuh	-	-	12	6	
006	Kuwum	-	-	33	12	
007	Caubelayu	-	-	12	10	
008	Selanbawak	-	-	36	12	
009	Marga	-	-	3	8	
010	Petiga	-	-	15	5	
011	Tua	-	-	21	19	
012	Payangan	-	-	36	20	
013	Marga Dauh Puri	-	-	72	9	
014	Marga Dajan Puri	-	-	27	5	
015	Geluntung	-	-	18	18	
016	Baru	-	-	30	20	
	Jumlah	2016	-	-	417	375
		2015	-	-	417	375

Sumber : Desa se Kecamatan Marga



# PERDAGANGAN



# 7



anankabops.go.id

---

<http://tabanankab.bps.go.id>

---

**TABEL 7.1 :**  
**JUMLAH SARANA PEREKONOMIAN MENURUT**  
**JENISNYA DIRINCI PER DESA 2016**

No.	Desa/ Kelurahan	Pasar Umum		Kelompok Pertokoan	Lainnya	
		Bangunan Permanen	Bangunan Semi Permanen			
(1)	(2)	(3)	(4)	(5)	(6)	
001	Tegal Jadi	-	-	-	-	
002	Kukuh	-	-	-	1	
003	Beringkit	-	-	-	-	
004	Peken	1	-	-	-	
005	Batannyuh	-	-	-	-	
006	Kuwum	-	-	-	-	
007	Caubelayu	-	-	-	-	
008	Selanbawak	-	-	-	-	
009	Marga	1	-	2	-	
010	Petiga	-	-	-	-	
011	Tua	-	-	-	-	
012	Payangan	-	-	-	-	
013	Marga Dauh Puri	-	-	-	-	
014	Marga Dajan Puri	-	-	-	-	
015	Geluntung	-	-	-	-	
016	Baru	-	-	-	-	
	Jumlah	2016	2	-	2	1
		2015	1	-	2	1

Sumber : Desa se Kecamatan Marga

---


<http://tabanankab.bps.go.id>

---





TRANSPORTASI, KOMUNIKASI  
DAN PARIWISATA

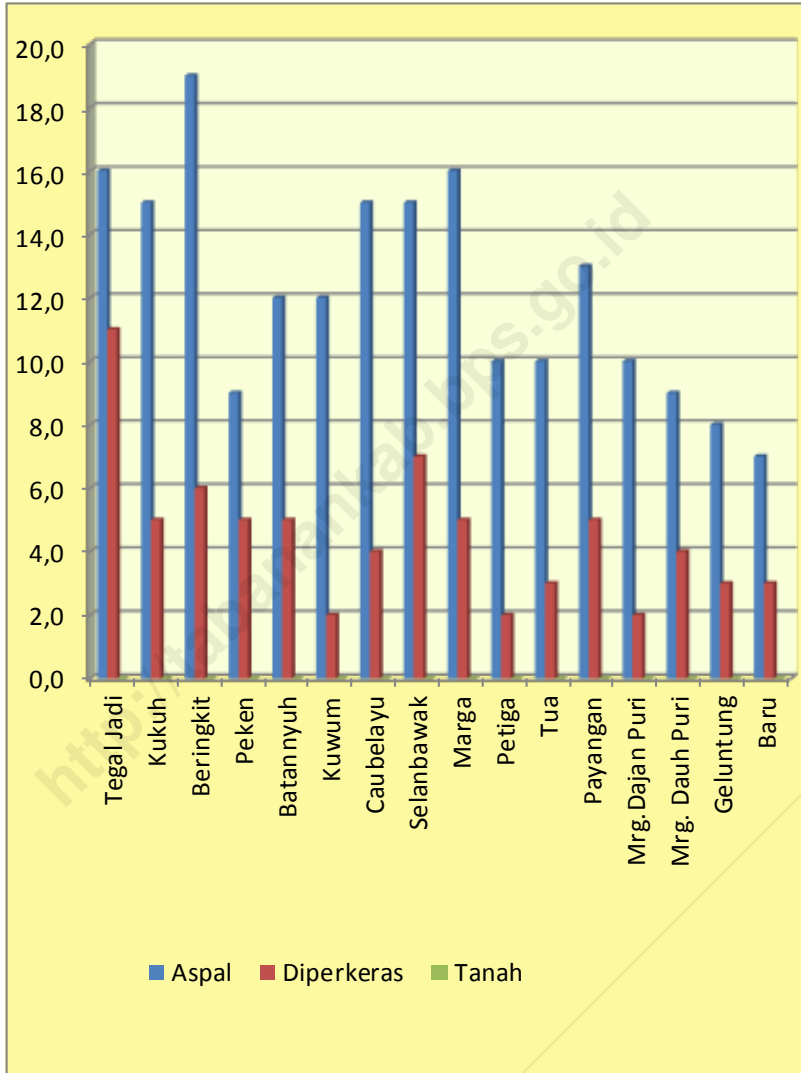


---

<http://tabanankab.bps.go.id>

---

GRAFIK 7 :  
 PANJANG JALAN DIRINCI MENURUT JENIS  
 PERMUKAAN JALAN 2016



---

<http://tabanankab.bps.go.id>

---

**TABEL 8.1 :**  
**PANJANG JALAN MENURUT JENIS PERMUKAAN JALAN**  
**DAN JUMLAH JEMBATAN KEADAAN 2016**

No.	Desa/ Kelurahan	Jenis Permukaan Jalan (Km)			Jumlah Jem- batan
		Aspal	Diperkeras	Tanah	
(1)	(2)	(3)	(4)	(5)	(6)
001	Tegal Jadi	16,0	11,0	-	1
002	Kukuh	15,0	5,0	-	-
003	Beringkit	19,0	6,0	-	-
004	Peken	9,0	5,0	-	-
005	Batannyuh	12,0	5,0	-	2
006	Kuwum	12,0	2,0	-	2
007	Caubelayu	15,0	4,0	-	2
008	Selanbawak	15,0	7,0	-	3
009	Marga	16,0	5,0	-	2
010	Petiga	10,0	2,0	-	1
011	Tua	10,0	3,0	-	1
012	Payangan	13,0	5,0	-	2
013	Marga Dauh Puri	10,0	2,0	-	1
014	Marga Dajan Puri	9,0	4,0	-	-
015	Geluntung	8,0	3,0	-	2
016	Baru	7,0	3,0	-	1
Jumlah					
	2016	196,0	72,0	-	20
	2015	196,0	72,0	-	20

Sumber : Desa se Kecamatan Marga

TABEL 8.2 :  
BANYAKNYA SARANA KOMUNIKASI MENURUT  
JENISNYA DIRINCI PER DESA 2016

No.	Desa/ Kelurahan	Kantor Pos	Kantor Pos Pem- bantu	Kantor Telpon
(1)	(2)	(3)	(4)	(5)
001	Tegal Jadi	-	-	-
002	Kukuh	-	-	-
003	Beringkit	-	-	-
004	Peken	-	-	-
005	Batannyuh	-	-	-
006	Kuwum	-	-	-
007	Caubelayu	-	-	-
008	Selanbawak	-	-	-
009	Marga	-	1	-
010	Petiga	-	-	-
011	Tua	-	-	-
012	Payangan	-	-	-
013	Marga Dauh Puri	-	-	-
014	Marga Dajan Puri	-	-	-
015	Geluntung	-	-	-
016	Baru	-	-	-
	Jumlah	2016	-	1
		2015	-	1

Sumber : Desa se Kecamatan Marga

TABEL 8.3 :  
JUMLAH HOTEL DAN JUMLAH KAMAR MENURUT  
JENISNYA DIRINCI PER DESA 2016

No.	Desa/ Kelurahan	Bintang	Non Bintang	Jumlah Kamar	Jumlah Tem- pat Tidur
(1)	(2)	(3)	(4)	(5)	(6)
001	Tegal Jadi	-	-	-	-
002	Kukuh	-	-	-	-
003	Beringkit	-	1	14	14
004	Peken	-	3	59	59
005	Batannyuh	-	-	-	-
006	Kuwum	-	-	-	-
007	Caubelayu	-	-	-	-
008	Selanbawak	-	-	-	-
009	Marga	-	2	12	12
010	Petiga	-	-	-	-
011	Tua	-	-	-	-
012	Payangan	-	-	-	-
013	Marga Dauh Puri	-	-	-	-
014	Marga Dajan Puri	-	-	-	-
015	Geluntung	-	-	-	-
016	Baru	-	-	-	-
	Jumlah 2016	-	6	85	85
	2015	-	6	85	85

Sumber : Desa se Kecamatan Marga

TABEL 8.4 :  
JUMLAH RESTORAN/RUMAH MAKAN, WARUNG  
DAN ART SHOP DIRINCI PER DESA 2016


No.	Desa/ Kelurahan	Restoran/ Rumah Makan	Warung	Art Shop	Lainnya	
(1)	(2)	(3)	(4)	(5)	(6)	
001	Tegal Jadi	-	37	-	-	
002	Kukuh	-	44	-	3	
003	Beringkit	-	23	-	-	
004	Peken	2	35	-	-	
005	Batannyuh	-	47	-	2	
006	Kuwum	2	51	-	4	
007	Caubelayu	-	22	-	-	
008	Selanbawak	-	46	-	-	
009	Marga	-	170	-	3	
010	Petiga	-	39	-	2	
011	Tua	1	27	-	-	
012	Payangan	-	20	-	-	
013	Marga Dauh Puri	5	47	-	-	
014	Marga Dajan Puri	-	39	-	-	
015	Geluntung	-	21	-	1	
016	Baru	-	10	-	-	
	Jumlah	2016	10	678	-	15
		2015	9	682	-	15

Sumber : Desa se Kecamatan Marga





# KEUANGAN



anankalips.go.id

---

<http://tabanankab.bps.go.id>

---

TABEL 9.1 :  
JUMLAH SARANA BANK DAN LEMBAGA KEUANGAN  
LAINNYA DIRINCI PER DESA 2016

No.	Desa/ Kelurahan	Bank	Lembaga Pekreditan Rakyat (LPD)	Koperasi	Pegadaian	Jumlah
(1)	(2)	(3)	(4)	(5)	(6)	(7)
001	Tegal Jadi	-	3	1	-	4
002	Kukuh	-	3	-	-	3
003	Beringkit	-	3	3	-	6
004	Peken	-	5	-	-	5
005	Batannyuh	-	-	6	-	6
006	Kuwum	1	2	2	-	5
007	Caubelayu	-	2	-	-	2
008	Selanbawak	-	3	-	-	3
009	Marga	2	1	1	-	4
010	Petiga	-	2	1	-	3
011	Tua	-	2	3	-	5
012	Payangan	-	1	-	-	1
013	Marga Dauh Puri	-	3	-	-	3
014	Marga Dajan Puri	-	2	-	-	2
015	Geluntung	-	2	-	-	2
016	Baru	-	3	1	-	4
	Jumlah	2016	37	18	-	58
		2015	37	18	-	58

Sumber : Desa se Kecamatan Marga

**TABEL 9.2 :**  
**BANYAKNYA USAHA KOPERASI DAN JUMLAH ANGGOTA**  
**DIRINCI MENURUT JENISNYA KEADAAN 2016**

No.	Desa/ Kelurahan	KUD		Non KUD		Jumlah		
		Jumlah Usaha	Jumlah Ang- gota	Jumlah Usaha	Jumlah Ang- gota	Jumlah Usaha	Jumlah Ang- gota	
(1)	(2)	(3)	(4)	(5)	(6)	(7)	(8)	
001	Tegal Jadi	-	-	2	263	2	263	
002	Kukuh	-	-	5	439	5	439	
003	Beringkit	1	1 761	3	-	4	1 761	
004	Peken	2	1 450	5	663	7	2 113	
005	Batannyuh	-	-	5	296	5	296	
006	Kuwum	-	-	3	-	3	-	
007	Caubelayu	-	-	2	359	2	359	
008	Selanbawak	-	-	3	267	3	267	
009	Marga	1	2 378	3	281	4	2 659	
010	Petiga	-	-	2	399	2	399	
011	Tua	-	-	1	120	1	120	
012	Payangan	-	-	1	253	1	253	
013	Marga Dauh Puri	-	-	3	-	3	-	
014	Marga Dajan Puri	-	-	2	218	2	218	
015	Geluntung	-	-	2	255	2	255	
016	Baru	-	-	1	100	1	100	
	Jumlah	2016	4	5 589	43	3 913	47	9 502
		2015	4	5 589	48	3 913	47	9 502

Sumber : Desa se Kecamatan Marga

**TABEL 9.3 :**  
**PENDAPATAN, BELANJA DAN PEMBIAYAAN DESA**  
**DIRINCI PER DESA 2016 (000 Rp)**

No.	Desa/ Kelurahan	Pendapatan	Belanja Desa		
			Bidang Penyelengga- raan Pemerin- tah Desa	Bidang Pembangunan	Bidang Pembinaan Ke- masyarakatan
(1)	(2)	(3)	(4)	(5)	(6)
001	Tegal Jadi	2 219 443	489 185	1 423 502	283 719
002	Kukuh	2 112 109	628 051	1 084 227	360 176
003	Beringkit	1 615 658	475 710	905 748	196 980
004	Peken	1 869 341	479 784	1 021 372	265 259
005	Batannyuh	1 474 718	457 601	703 563	196 002
006	Kuwum	1 917 949	580 385	989 766	151 975
007	Caubelayu	1 930 509	444 845	1 386 360	235 911
008	Selanbawak	1 628 612	466 236	990 470	140 554
009	Marga	1 891 270	520 036	972 827	317 595
010	Petiga	1 667 859	442 900	910 076	260 026
011	Tua	2 216 350	547 204	1 414 847	225 045
012	Payangan	2 544 912	411 190	1 717 256	353 152
013	Marga Dauh Puri	1 887 971	408 755	1 159 812	147 473
014	Marga Dajan Puri	1 801 549	447 236	1 050 499	233 151
015	Geluntung	1 606 237	408 525	917 648	220 021
016	Baru	2 319 356	478 039	1 390 675	295 997
Jumlah		30 703 843	7 685 682	18 038 648	3 883 036

Sumber : Desa se Kecamatan Marga

TABEL 9.3 :  
LANJUTAN

No.	Desa/ Kelurahan	Belanja Desa			
		Bidang Pem- berdayaan Masyarakat	Bidang Tak Terduga	Jumlah Belanja	Surplus/ Defisit
(1)	(2)	(3)	(4)	(5)	(6)
001	Tegal Jadi	51 575	531	2 284 512	- 29 069
002	Kukuh	76 936	-	2 149 390	- 37 281
003	Beringkit	145 478	-	1 723 916	43 100
004	Peken	114 086	-	1 880 501	- 11 160
005	Batannyuh	88 862	-	1 446 028	28 690
006	Kuwum	214 318	-	1 936 445	- 18 847
007	Caubelayu	52 000	1 134	2 130 251	- 199 742
008	Selanbawak	93 000	-	1 690 260	- 61 649
009	Marga	104 775	-	1 915 233	-
010	Petiga	108 205	6 624	1 727 830	59 972
011	Tua	29 254	-	4 432 700	39
012	Payangan	63 314	-	2 544 912	-
013	Marga Dauh Puri	179 213	408 756	1 895 253	7 281
014	Marga Dajan Puri	89 162	-	820 048	18 499
015	Geluntung	99 713	-	1 645 907	39 670
016	Baru	158 603	-	2 323 314	3 958
Jumlah		1 668 497	203 173	22 817 328	- 156 539

Sumber : Desa se Kecamatan Marga

TABEL 9.3 :  
LANJUTAN

No.	Desa/ Kelurahan	Pembiayaan Desa			
		Penerimaan Pembiayaan	Pengeluaran Pembiayaan Penyertaan Modal Pada BUMDES	Selisih Pembiayaan	Silva
(1)	(2)	(3)	(4)	(5)	(6)
001	Tegal Jadi	-	-	-	-
002	Kukuh	-	-	-	-
003	Beringkit	-	-	-	-
004	Peken	-	-	-	-
005	Batannyuh	-	-	-	-
006	Kuwum	-	-	-	-
007	Caubelayu	-	-	-	-
008	Selanbawak	-	-	-	-
009	Marga	-	-	-	-
010	Petiga	-	-	-	-
011	Tua	-	-	-	-
012	Payangan	-	-	-	-
013	Marga Dauh Puri	-	-	-	-
014	Marga Dajan Puri	-	-	-	-
015	Geluntung	-	-	-	-
016	Baru	-	-	-	-
Jumlah		-	-	-	-

Sumber : Desa se Kecamatan Marga



# DATA

MENCERDASKAN BANGSA



**BADAN PUSAT STATISTIK  
KABUPATEN TABANAN**  
Jln.Pahlawan No: 1B Tabanan 82113  
Telp.: (0361)811571,811439  
Fax.: (0361)814967; Email: [bps5102@bps.go.id](mailto:bps5102@bps.go.id)

ISSN 2477-7161

