

# KOTAMOBAGU TIMUR DALAM ANGKA

---

## *Kotamobagu Timur in Figures* **2017**



# KOTAMOBAGU TIMUR DALAM ANGKA

---

## *Kotamobagu Timur in Figures* **2017**



---

**KECAMATAN KOTAMOBAGU TIMUR DALAM ANGKA 2017**  
**KOTAMOBAGU TIMUR SUBDISTRICT IN FIGURES 2017**

Katalog Dalam Terbitan / *Catalog in Publishes*

ISBN :

No. Publikasi : 71746.1604

Ukuran Buku / **Book Size** : 16,5 Cm x 21,5 Cm

Jumlah Halaman / Number Of Pages : 64 + xv Halaman / **Pages**

Naskah / Manuscript :

Koordinator Statistik Kecamatan Kotamobagu Timur  
**Statistics Coordinator Of Kotamobagu Timur District**

Penyunting / Editor :

Koordinator Statistik Kecamatan Kotamobagu Timur  
**Statistics Coordinator Of Kotamobagu Timur District**

Sampul / Cover :

Seksi Integrasi Pengolahan Dan Diseminasi Statistik  
**Processing Integrated and Statistics Dissemination Section**

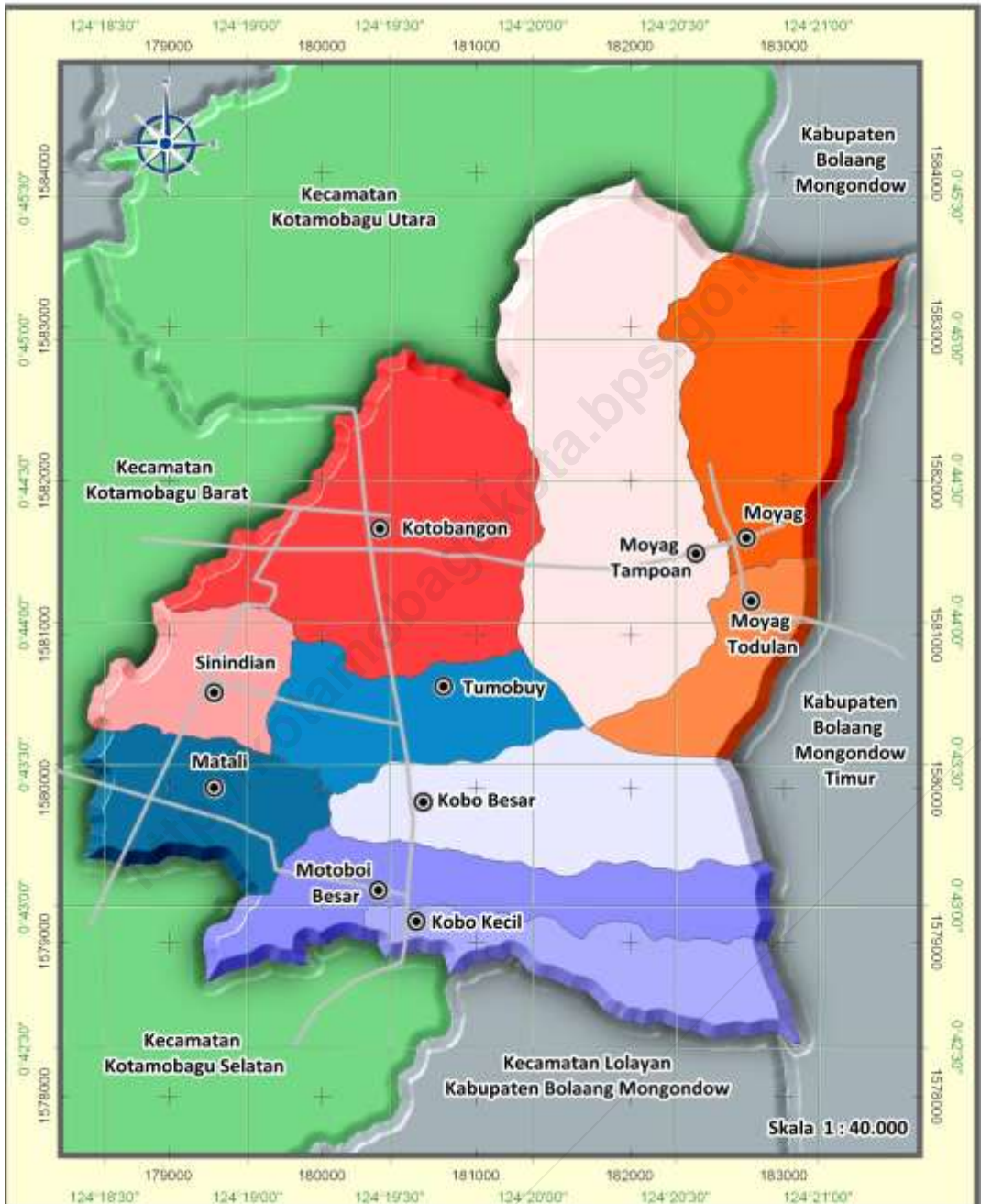
Tim Penyusun / Team Work :

Seksi Integrasi Pengolahan Dan Diseminasi Statistik  
**Processing Integrated and Statistics Dissemination Section**

**Dilarang mengumumkan, mendistribusikan, mengomunikasikan, dan/atau menggandakan sebagian atau seluruh isi buku ini untuk tujuan komersial tanpa izin tertulis dari Badan Pusat Statistik**

*Prohibited to announce, distribute, communicate, and/or copy part or all of this book for commercial purpose without permission from BPS-Statistics Indonesia*

# PETA KECAMATAN KOTAMOBAGU TIMUR





## KATA PENGANTAR

Dengan memanjatkan puji dan syukur kehadiran ALLAH SWT atas karunia dan penyertaannya, publikasi ini dapat selesai penyusunannya.

Publikasi ini merupakan kelanjutan dari tahun-tahun sebelumnya yang berisi gambaran tentang keadaan geografi, sosial dan ekonomi Kecamatan Kotamobagu Timur yang dikemas secara menyeluruh dan komprehensif.

Disadari bahwa publikasi ini dapat terwujud berkat adanya bantuan dari berbagai pihak teristimewa kepada Bapak Kepala Badan Pusat Statistik Kota Kotamobagu dan Camat Kotamobagu Timur yang senantiasa memberi saran, dukungan dan pertimbangan. Oleh sebab itu kepada semua pihak yang telah memberikan perhatian sehingga buku ini dapat diterbitkan, disampaikan ucapan terima kasih dan penghargaan yang sebesar-besarnya.

Disamping itu, kami menyadari data yang disajikan dalam publikasi ini masih banyak mengandung kekurangan dan berbagai keterbatasan, karenanya diharapkan kritik dan saran yang membangun guna penyempurnaan publikasi ditahun mendatang.

Harapan kami buku ini akan memberikan manfaat yang besar kepada seluruh khalayak pembaca.

Kotabangon, Juli 2017  
Koordinator Statistik Kecamatan  
Kotamobagu Timur

Tetri Desvira, SST  
Nip. 19921204 201602 2 001

---

## DAFTAR ISI / CONTENTS

Lembar Judul / <i>Title Page</i> .....	i
Katalog / <i>Catalogue</i> .....	ii
Peta Kecamatan Kotamobagu Timur/ <i>Kotamobagu Timur's Map</i> .....	iii
Kata Pengantar / <i>Preface</i> .....	iv
Daftar Isi / <i>Contents</i> .....	v
Daftar Tabel / <i>List of Tables</i> .....	vi
Singkatan / <i>Glossary</i> .....	xii
Penjelasan Umum / <i>Explanatory Notes</i> .....	xiv
Struktur Organisasi Kantor Kecamatan Kotamobagu Timur .....	xv
1..Keadaan Geografi <i>Geographical Situation</i> .....	1
2. Pemerintahan <i>Government</i> .....	8
3. Penduduk dan Ketenagakerjaan <i>Population and Employment</i> .....	14
4. Sosial <i>Social</i> .....	20
5. PERTANIAN <i>Agriculture</i> .....	35
6. INDUSTRI <i>Industry</i> .....	52
7. Perdagangan <i>Trade</i> .....	55
8. PARIWISATA <i>TOURISM</i> .....	59
9. KEUANGAN <i>Finanace</i> .....	62

---

## DAFTAR TABEL / CONTENTS

1.1 KONDISI GEOGRAFIS/ <i>GEOGRAPHICAL CONDITION</i>	
1.1.1 Batas-Batas Wilayah Kecamatan Kotamobagu Timur .....	2
1.1.2 Jarak Dan Waktu Tempuh Di Kecamatan Kotamobagu Timur <i>Distance And long Ride Kotamobagu Timur Discrit 2013</i> .....	3
1.1.3 Ketinggian Diatas Permukaan Laut Menurut Desa Di Kecamatan Kotamobagu Timur <i>Height of Sea Level by Villages 2013</i> .....	4
1.1.4 Jarak dari Ibukota Kecamatan ke Ibukota Kabupaten d Kota Kotamobagu .....	5
1.1.5 Geografis dan Iklim Di Kecamatan Kotamobagu Timur 2013 .....	6
1.1.6 Nama Sungai Menurut Kelurahan Di Kecamatan Kotamobagu Timur <i>Area by vilage in west Kotamobagu Timur Discrit 2013</i> .....	7
2.1 PEMERINTAHAN/ <i>GOVERNMENT</i> .....	8
2.1.1 Jumlah Lingkungan, RW, dan RT Di Kecamatan Kotamobagu Timur, 2015 <i>Total of Villages, RW and RT By Vilage in Kotamobagu Timur Discrit, 2015</i> .....	9
2.1.2 Nama Kepala Desa dan Type Desa Di Kecamatan Kotamobagu Timur, 2015 <i>Heads of Villages and Villages Type in Kotamobagu Timur SubDistrict, 2015</i> .....	10
2.1.3 Status Hukum dan Tahun Terbentuk Desa Di Kecamatan Kotamobagu Timur, 2015 <i>Law Status and Village Classification In Kotamobagu Timur Subdistrict, 2015</i> .....	11
2.1.4 Jumlah Hansip dan Linmas Di Kecamatan Kotamobagu Timur, 2015 <i>Total of Hansip and Linmas in Kotamobagu Timur SubDistrict by vilage, 2015</i> .....	12
3.1 PENDUDUK <i>Population</i> .....	14
3.1.1 Jumlah Penduduk dan Laju Pertumbuhan Penduduk Menurut Kecamatan di Kotamobagu, 2010,2014, dan 2015 <i>Population and Population Growth Rate by Subdistrict in Kotamobagu, 2010, 2014, 2015</i> .....	15

---

DAFTAR TABEL / CONTENTS

3.1.2 Jumlah Penduduk dan Rasio Jenis Kelamin Menurut Kelurahan Di Kecamatan Kotamobagu Timur, 2015 <i>Population and Sex Ratio by Villages in Kotamobagu Timur Subdistrict, 2015</i> .....	16
3.1.3 Jumlah Penduduk, Rumah Tangga, dan Peduduk per Rumah Tangga Menurut Kelurahan di Kecamatan Kotamobagu Timur, 2015 <i>Total Population, Household and Population per Household in Kotamobagu Timur Subdistrict, 2015</i> .....	17
3.1.4 Jumlah Penduduk Menurut Kelompok Umur dan Jenis Kelamin di Kecamatan Kotamobagu Timur, 2015 <i>Population by Age Group and Sex in Kotamobagu Timur Subdistrict, 2015</i> .....	18
4. SOSIAL <i>Social</i> .....	20
4.1 Pendidikan/ <i>Education</i> .....	21
4.1.1 Jumlah Sekolah Menurut Jenjang Pendidikan dan Status di Kecamatan Kotamobagu Timur, 2015 <i>Total of School by Level Education and Status in Kotamobagu Timur Subdistrict, 2015</i> .....	21
4.1.2 Jumlah Murid, Guru, dan Rasio Murid Terhadap Gurudi Kecamatan Kotamobagu Timur, 2015 <i>Total of Pupils, Teachers, and School-Teacher Ratio by Level Education in Kotamobagu Timur Subdistrict, 2015</i> .....	22
4.2 Kesehatan .....	23
4.2.1 Jumlah Fasilitas Kesehatan di Kecamatan Kotamobagu Timur, 2015 <i>Number of Health Facilities in Kotamobagu Timur Subdistrict, 2015</i> .....	23
4.2.2 Jumlah Fasilitas Kesehatan di Kecamatan Kotamobagu Timur, 2015 <i>Number of Health Facilities in Kotamobagu Timur Subdistrict, 2015</i> .....	24
4.2.3 Persentase Perempuan Yang Melahirkan Anak Lahir Hidup (ALH) Menurut Kelurahan/Desa dan Penolong Proses Kelahiran di Kecamatan Kotamobagu Timur, 2015 <i>Percentage of Who gave birth to Children Ever Born by Village and Birth Attendant in Kotamobagu Timur Subdistrict,2015</i> .....	25



## DAFTAR TABEL / CONTENTS

4.2.4	Persentase Balita Yang Pernah Mendapat Imunisasi Menurut Kelurahan dan Jenis Imunisasi di Kotamobagu Timur, 2015 <i>Percentage of Children Under Five Years Who Had Immunization by Village and Type of Immunization in Kotamobagu Timur Subdistrict, 2015</i> .....	26
4.2.5	Jumlah Kasus 10 Penyakit Terbanyak di Kecamatan Kotamobagu Timur, 2015 <i>Number of Cases of the 10 Most Diseases in Kotamobagu Timur Subdistrict, 2015</i> .....	27
4.2.6	Jumlah Bayi Lahir, Bayi Berat Badan Lahir Rendah (BBLR), BBLR Dirujuk, dan Bergizi Buruk di Kecamatan Kotamobagu Timur, 2015 <i>Number of Births, Babies with Low Birth Weights (LBW), Treated LBW, and Malnutrition Cases in Kotamobagu Timur Subdistrict, 2015</i> .....	28
4.2.7	Jumlah Ibu Hamil, Melakukan Kunjungan K1, Melakukan Kunjungan K4, Kurang Energi Kronis (KEK), dan Mendapat Tablet Zat Besi (Fe) di Kecamatan Kotamobagu Timur, 2015 <i>Number of Pregnant Women, Those with One Visit and four Visits of Antenatal Care, Chronic Energy Deficiency (CED), and Receiving Iron Supplement in Kotamobagu Timur Subdistrict, 2011–2015</i> .....	29
4.2.8	Jumlah Kasus HIV/AIDS, IMS, DBD, Diare, TB, dan Malaria Menurut Kelurahan di Kecamatan Kotamobagu Timur, 2015 <i>Number of Cases of HIV/AIDS, Sexually Transmitted Infection, Dengue Fever, Diarrhea, Tuberculosis (TB) and Malaria by Villages in Kotamobagu Timur Subdistrict, 2015</i> .....	30
4.2.9	Jumlah Pasangan Usia Subur dan Peserta KB Aktif Menurut Kelurahan di Kecamatan Kotamobagu Timur, 2015 <i>Number of Eligible Couples and Family Planning Participants by Villages in Kotamobagu Timur Subdistrict, 2015</i> .....	31
4.3	AGAMA/RELIGION .....	33
4.3.1	Jumlah Penduduk Menurut Agama yang Dianut di Kecamatan Kotamobagu Timur, 2011-2105 <i>Population by Religion in Kotamobagu Timur Subdistrict, 2011-2015</i> .....	33
4.3.2	Jumlah Tempat Peribadatan di Kecamatan Kotamobagu Timur, 2015 <i>Number of Worship Facilities in Kotamobagu Timur Subdistrict, 2015</i> .....	34
5.	PERTANIAN .....	36
5.1	TANAMAN PANGAN/FOOD CROPS .....	37
5.1.1	Potensi Lahan Jagung dan Kedelai di Kecamatan Kotamobagu Timur, 2011-2015 <i>Potential Area of Corn and Soy beans in Kotamobagu Timur Subdistrict, 2011-2015</i> .....	37

---

DAFTAR TABEL / CONTENTS

5.1.2 Potensi Lahan Jagung dan Kedelai di Kecamatan Kotamobagu Timur, 2011-2015 <i>Potential Area of Corn and Soy beans in Kotamobagu Timur Subdistrict, 2011-2015</i> .....	38
5.1.3 Luas Panen Padi Sawah dan Padi Ladang di Kecamatan Kotamobagu Timur, 2011-2015 <i>Harvested Area of Wetland and Dry Land in Kotamobagu Timur Subdistrict, 2011-2015</i> .....	39
5.1.4 Luas Panen Jagung, Kedelai, Kacang Tanah, Kacang Hijau, Ubi Kayu, Ubi Jalar di Kecamatan Kotamobagu Timur, 2011-2015 <i>Harvested Area of Maize, Soybean, Peanut, Mungbean, Cassava, and Sweet Potato in Kotamobagu Timur Subdistrict, 2011-2015</i> .....	40
5.1.5 Luas Panen, Produksi dan Produktivitas Padi Sawah di Kecamatan Kotamobagu Timur, 2011-2015 <i>Harvested Area, Production and Productivity of Wetland Rice in Kotamobagu Timur Subdistrict, 2011-2015</i> .....	41
5.1.6 Luas Panen, Produksi dan Produktivitas Jagung di Kecamatan Kotamobagu Timur, 2011-2015 <i>Harvested Area, Production and Productivity of Corn in Kotamobagu Timur Subdistrict, 2011-2015</i> .....	42
5.1.7 Luas Panen, Produksi dan Produktivitas Kedelai di Kecamatan Kotamobagu Timur, 2011-2015 <i>Harvested Area, Production and Productivity of Soybeans in Kotamobagu Timur Subdistrict, 2011-2015</i> .....	43
5.1.8 Luas Panen, Produksi dan Produktivitas Kacang Tanah di Kecamatan Kotamobagu Timur, 2011-2015 <i>Harvested Area, Production and Productivity of Peanuts in Kotamobagu Timur Subdistrict, 2011-2015</i> .....	44
5.1.9 Luas Panen, Produksi dan Produktivitas Kacang Hijau di Kecamatan Kotamobagu Timur, 2011-2015 <i>Harvested Area, Production and Productivity of Mung Beans in Kotamobagu Timur Subdistrict, 2011-2015</i> .....	45
5.1.10 Luas Panen, Produksi dan Produktivitas Ubi Kayu di Kecamatan Kotamobagu Timur, 2011-2015 <i>Harvested Area, Production and Productivity of Cassava in Kotamobagu Timur Subdistrict, 2011-2015</i> .....	46

## DAFTAR TABEL / CONTENTS

5.1.11 Luas Panen, Produksi dan Produktivitas Ubi Jalar di Kecamatan Kotamobagu Timur, 2011-2015 <i>Harvested Area, Production and Productivity of Sweet Potato in Kotamobagu Timur Subdistrict, 2011-2015</i> .....	47
<b>5.2 PERKEBUNAN/ESTATE CROPS</b> .....	48
5.2.1 Luas Tanaman Perkebunan Menurut Kecamatan dan Jenis Tanaman di Kota Kotamobagu (hektar), 2015 <i>Planted Area of Estate Crops by Subdistrict and Kind of Crop in Kotamobagu Timur Subdistrict (hectare), 2015</i> .....	48
5.2.2 Produksi Tanaman Perkebunan Menurut Jenis Tanaman di Kecamatan Kotamobagu Timur (ton), 2011-2015 <i>Production of Estate Crops by Kind of Crop in Kotamobagu Timur Subdistrict (ton), 2011-2015</i> .....	49
<b>5.3 PETERNAKAN/LIVESTOCK</b> .....	50
5.3.1 Populasi Ternak Menurut Jenis Ternak di Kecamatan Kotamobagu Timur, 2011-2015 <i>Livestock Population by Kind of Livestock in Kotamobagu Timur Subdistrict, 2011-2015</i> .....	50
5.3.2 Populasi Unggas Menurut Jenis Unggas di Kecamatan Kotamobagu Timur, 2011-2015 <i>Poultry Population by Kind of Poultry in Kotamobagu Timur Subdistrict, 2015</i> .....	51
5.4 PERIKANAN/FISHERY .....	52
5.4.1 Jumlah Rumah Tangga Usaha Budidaya Ikan dan Jenis Budidaya Menurut Desa/Kelurahan di Kecamatan Kotamobagu Timur, 2013 <i>Poultry Population by Kind of Poultry in Kotamobagu Timur Subdistrict, 2013</i> .....	52
<b>6. INDUSTRI</b> <i>Industry</i> .....	53
6.1 Jumlah Industri Sedang dan Kecil/Kerajinan Rumah Tangga Di Kecamatan Kotamobagu Timur <i>Total Industry Moderate and small Industry House In Kotamobagu Timur District 2013</i> .....	53
<b>7. PERDAGANGAN</b> <i>Trade</i> .....	56
7.1.1 Jumlah Pedagang di Kecamatan Kotamobagu Timur, 2011-2015 <i>Number of Merchants in Kotamobagu Timur Subdistrict, 2011-2015</i> .....	57

---

DAFTAR TABEL / CONTENTS

7.1.2 Jumlah Prasarana Pemasaran di Kecamatan Kotamobagu Timur, 2011-2015 <i>Total ntrastructure Marketing in Kotamobagu Timur , 2011-2015</i> .....	58
<b>8. PARIWISATA</b> <i>Tourism</i> .....	<b>60</b>
8.1.1 Jumlah Hotel dan Penginapan di Kecamatan Kotamobagu Timur, 2015 <i>Number of Hotel in Kotamobagu Timur , 2015</i> .....	61
8.1.2 Tujuan Wisata di Kecamatan Kotamobagu Timur, 2015 <i>Tourism in Kotamobagu Timur , 2015</i> .....	62
<b>9. KEUANGAN</b> <i>Finance</i> .....	<b>63</b>
9.1.1 Sumber Penerimaan Desa, dan Nilainya Menurut Desa/Kelurahan Di Kecamatan Kotamobagu Timur 2013.....	64
9.1.2 Penetapan dan Realisasi PBB Di Kecamatan Kotamobagu Timur 2013.....	65

### 3. SINGKATAN

BENTOR	: Becak Dengan Motor
BKIA	: Balai Kesejahteraan Ibu dan Anak
BLT	: Bantuan Langsung Tunai
DI - DIII	: Diploma I - Diploma III
DPRD	: Dewan Perwakilan Rakyat Daerah
IUD	:
KASIE	: Kepala Seksi
KB	: Keluarga Berencana
KOPINRA	: Koperasi Induk Rakyat
KUD	: Koperasi Unit Desa
PBB	: Pajak Bumi dan bangunan
PEMILU	: Pemilihan Umum
PLKB	: Petugas Lapangan Keluarga Berencana
PLN	: Perusahaan Listrik Negara
PNS	: Pegawai Negeri Sipil
POLRI	: Kepolisian Republik Indonesia
PPK	: Panitia Pemilihan Kecamatan
PT	: Perguruan Tinggi
PU	: Pekerjaan Umum
PUS	: Pasangan Usia Subur
RT	: Rumah Tangga
RW	: Rukun Warga
S1	: Sarjana
S2	: Strata 2
S3	: Strata 3
SD	: Sekolah Dasar
SEKCAM	: Sekretaris Kecamatan
SLTA	: Sekolah Menengah Tingkat Atas
SLTP	: Sekolah Lanjutan Tingkat Pertama
TK	: Taman Kanak-Kanak
TNI	: Tentara Nasional Indonesia
TPI	: Tempat Pelelangan Ikan
TV	: Televisi
WARTEL	: Warung Telekomunikasi

### 3. GLOSSARY

<i>Pedicap by Motorbike</i>
<i>Public Hall for Child and Mother Welfare</i>
<i>Cash Direct Aid</i>
<i>Diploma</i>
<i>Local Parliament</i>
<i>Intra Utirene Device</i>
<i>Manager of Section</i>
<i>Family Planning</i>
<i>Public Main Cooperation</i>
<i>Village Unit Cooperation</i>
<i>Building and Land Tax</i>
<i>General Election</i>
<i>Surveyor of Family Planning</i>
<i>State ElectriMunicipality Enterprice</i>
<i>Civil Servant</i>
<i>Police</i>
<i>District Electoral Committee</i>
<i>University</i>
<i>Public Work Division</i>
<i>Child Bearing Age Group</i>
<i>Household</i>
<i>Own Peoples Group</i>
<i>Graduate</i>
<i>Master</i>
<i>Doctor</i>
<i>Elementary School</i>
<i>Secretary of District</i>
<i>Senior High School</i>
<i>Junior High School</i>
<i>Kinder Garten</i>
<i>Indonesian Armed Force</i>
<i>Place of Fish Auction</i>
<i>Television</i>
<i>Telecommuniation Stand</i>

## PENJELASAN UMUM/EXPLANATORY NOTES

Tanda-tanda, satuan-satuan, dan lain-lainnya yang digunakan dalam publikasi ini adalah sebagai berikut:

*Symbols, measurement units, and acronyms which are used in this publication, are as follows:*

### **1. TANDA-TANDA/SYMBOLS**

Data belum tersedia/ <i>Data not available</i>	:	...
Tidak ada atau nol / <i>Null or zero</i>	:	—
Data dapat diabaikan/ <i>Data negligible</i>	:	0
Tanda decimal/ <i>Decimal point</i>	:	,
Data tidak dapat ditampilkan/ <i>Not applicable</i>	:	NA
Angka perkiraan/ <i>Estimated figures</i>	:	e
Angka sementara/ <i>Preliminary figures</i>	:	x
Angka sangat sementara/ <i>Very preliminary figures</i>	:	xx
Angka diperbaiki/ <i>Revised figures</i>	:	r

### **2. SATUAN/UNITS**

barel/ <i>barrel</i>	:	158,99 liter/ <i>litres</i> = 1/6,2898 m <sup>3</sup>
hektar (ha)/ <i>hectare (ha)</i>	:	10 000 m <sup>2</sup>
kilometer (km)/ <i>kilometres (km)</i>	:	1 000 meter/ <i>meters (m)</i>
knot/ <i>knot</i>	:	1,8523 km/jam (km/hour)
kuintal/ <i>quintal</i>	:	100 kg
KWh	:	1 000 Watt hour
MWh	:	1 000 KWh
liter (untuk beras)/ <i>litre (for rice)</i>	:	0,80 kg
ons/ <i>ounce</i>	:	28,31 gram/ <i>grams</i>
ton	:	1 000 kg

Satuan lain: buah, dus, butir, helai/lembar, kaleng, batang, pulsa, ton kilometer (ton-km), jam, menit, persen (%).

*Other units: unit, pack, pieces, sheet, tin, pulse, ton-kilometres(ton-km), hour, minute, percent (%).*

Perbedaan angka di belakang koma disebabkan oleh pembulatan angka.

*The difference in decimal numbers is caused by rounding.*

KONDISI  
GEOGRAFIS

GEOGRAPHICAL  
CONDITION

1

KOTAMOBAGU TIMUR



Iklm Tropis



Tekstur Tanah  
Lempung Berpasir



Topografi  
Dataran  
Rendah

## 1.1 GEOGRAFI/GEOGRAPHY

**Tabel** 1.1.1 Batas-Batas Wilayah Kecamatan Kotamobagu Timur, 2016  
**Table** *Peripheries of Kotamobagu Timur SubDistrict, 2016*

<b>Bagian Position</b>	<b>Berbatasan Dengan Sides of ..</b>
[1]	[2]
- Sebelah Utara <b>North Position</b>	Kec. Kotamobagu Utara <b>Kotamobagu Utara dan Passi Barat District</b>
- Sebelah Selatan <b>South Position</b>	Kec. Kotamobagu Selatan <b>Kotamobagu Selatan District</b>
- Sebelah Barat <b>West Position</b>	Kec. Kotamobagu Barat <b>Kotamobagu Barat District</b>
- Sebelah Timur <b>East Position</b>	Kec. Modayag Barat <b>Modayag Barat District</b>

**Sumber** : Kantor Kecamatan Kotamobagu Timur

**Source** : Kotamobagu Timur SubDistrict - Office



**Tabel 1.1.2** Luas Wilayah Menurut Kelurahan Di Kecamatan Kotamobagu Timur, 2016  
**Table** *Total Area by Villages in Kotamobagu Timur SubDistrict, 2016*

	<b>Kelurahan Villages</b>	<b>Luas (km<sup>2</sup>) Total Area (square.km)</b>	<b>Persentase Percentage</b>
	[1]	[2]	[3]
1.	Matali	1,56	5,18
2.	Motoboi Besar	2,85	9,47
3.	Kobo Kecil	3,90	12,96
4.	Moyag	8,69	28,87
5.	Kobo Besar	1,10	3,65
6.	Tumobuy	1,44	4,78
7.	Sinindian	0,75	2,49
8.	Kotobangon	2,47	8,21
9.	Moyag Tampoan	3,87	12,86
10.	Moyag Todulan	3,47	11,53
	<b>Kotamobagu Timur</b>	<b>30,1</b>	<b>100</b>

Sumber : Badan Pusat Statistik Kota Kotamobagu

Source : *BPS-Statistics of Kotamobagu Municipality*

**Tabel** 1.1.3  
**Table**

*Tinggi Wilayah di Atas Permukaan Laut (DPL) Menurut Kelurahan di Kotamobagu Timur, 2016*  
*Height Above Mean Sea Level (AMSL) by Villages in Kotamobagu Timur Sub-District, 2016*

	Kelurahan <i>Villages</i>	Garis Lintang <i>latitude</i>	Garis Bujur <i>Longitude</i>	Tinggi Diatas Permukaan Laut <i>Height of Sea Level</i> [ Meter ] <sup>r</sup>
	[1]	[2]	[3]	[4]
1.	Matali	0,723	124,31	350
2.	Motoboi Besar	0,723	124,32	279
3.	Kobo Kecil	0,715	124,32	289
4.	Moyag	0,723	124,34	433
5.	Kobo Besar	0,723	124,32	296
6.	Tumobuy	0,727	124,32	320
7.	Sinindian	0,729	124,32	249
8.	Kotobangon	0,739	124,32	288
9.	Moyag Tampoan	0,736	124,34	414
10.	Moyag Todulan	0,735	124,35	434

Sumber : Badan Pusat Statistik Kota Kotamobagu  
Source : BPS-Statistics of Kotamobagu Municipality

**Tabel** 1.1.4  
**Table**

*Jarak dari Ibukota Kecamatan ke Ibukota Kabupaten di Kota Kotamobagu (km), 2016*  
Distance between Subdistrict Capital and Regency Capital in Kotamobagu Municipality (km), 2016

Kelurahan <i>Villages</i>	Jarak Ke ... (Km)/ <i>Distance to office...(Km)</i>	
	Kantor Kecamatan <i>District Capital</i>	Kantor Walikota <i>Mayor Capital</i>
[1]	[2]	[3]
1. Matali	1,5	2,0
2. Motoboi Besar	3,0	2,5
3. Kobo Kecil	2,0	2,5
4. Moyag	1,0	1,5
5. Kobo Besar	0,8	1,5
6. Tumobuy	0,7	1,0
7. Sinindian	1,0	1,5
8. Kotobangon	0,1	0,8
9. Moyag Tampoan	1,3	1,8
10. Moyag Todulan	1,5	2,0

**Sumber** : Kantor Kecamatan Kotamobagu Timur  
*Source* : Kotamobagu Timur SubDistrict - Office

**Tabel** 1.1.5 Geografis dan Iklim Di Kecamatan Kotamobagu Timur,2016  
**Table** *Geographic and Climate in Kotamobagu Timur SubDistrict, 2016*

<b>Uraian</b>	<b>Satuan</b>	<b>2015</b>
<b>(1)</b>	<b>(2)</b>	<b>(3)</b>
Topografi	-	Dataran Rendah
Iklim	-	Tropis
Altitude	(m,dpl)	291
Tekstur Tanah	-	Lempung Berpasir
Letak Geografis		
- Bujur Timur		124,323
- Lintang Selatan	-	0,7

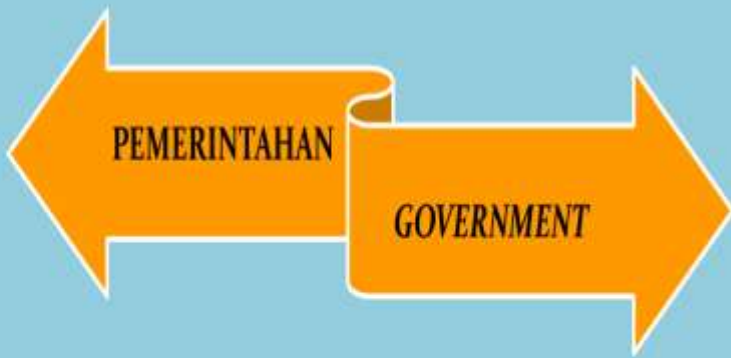
Sumber : Badan Pusat Statistik Kota Kotamobagu

Source : BPS-Statistics of Kotamobagu Municipality

**Tabel** 1.1.6 **Nama Sungai Menurut Kelurahan Di Kecamatan Kotamobagu Timur,2016**  
**Table** *River by vilage in east Kotamobagu Timur Discrit, 2016*

	Kelurahan <i>Villages</i>	Nama Sungai <i>River</i>
	[1]	[2]
1.	Matali	Sungai poyowa besar
2.	Motoboi Besar	Sungai bonodon
3.	Kobo Kecil	Sungai osion i
4.	Moyag	Sungai osion 2
5.	Kobo Besar	Mongkonai
6.	Tumobuy	Molinow
7.	Sinindian	Sinindian
8.	Kotobangon	Itantang
9.	Moyag Tampoan	Bondon
10.	Moyag Todulan	1. Todulan 2. Lapan

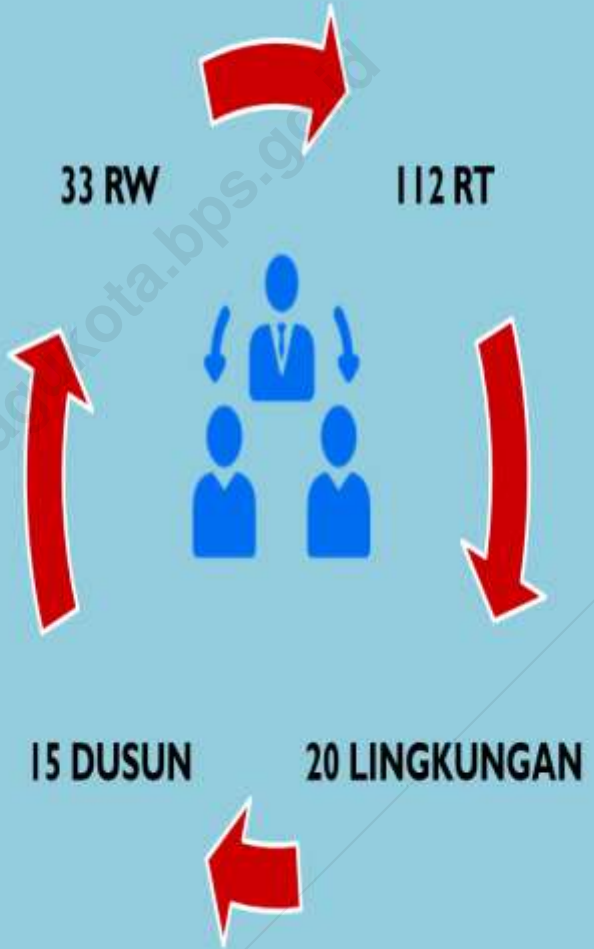
Sumber : Badan Pusat Statistik Kota Kotamobagu  
 Source : *BPS-Statistics of Kotamobagu Municipality*



2



WILAYAH ADMINISTRATIF



## 2.1 WILAYAH ADMINISTRATIF/ADMINISTRATIVE AREA

**Tabel 2.1.1** Jumlah Lingkungan, RW, RT, anggota BPD dan Anggota LPM berdasarkan kelurahan Di Kecamatan Kotamobagu Timur, 2016  
**Table** *Total of Villages, RW and RT By Vilage in Kotamobagu Timur Discrit 2016*

Kelurahan <i>Villages</i>	Lingkungan <i>Villages</i>	Dusun	RW <i>Own Peoples Group</i>	RT <i>Neighbor-hood Group</i>
[1]	[2]	[3]	[4]	[5]
1. Matali	6	-	6	12
2. Motoboi Besar	-	-	4	8
3. Kobo Kecil	-	3	-	10
4. Moyag	-	8	-	16
5. Kobo Besar	2	-	4	8
6. Tumobuy	3	-	6	12
7. Sinindian	4	-	4	9
8. Kotobangon	5	-	9	22
9. Moyag Tampoan	-	3	-	9
10. Moyag Todulon	-	3	-	9
<b>Jumlah / Total</b>	<b>20</b>	<b>17</b>	<b>33</b>	<b>115</b>

**Sumber** : Kantor Desa/kelurahan di Kotamobagu Timur

*Source* : Villages in Kotamobagu Timur– Office

**Tabel 2.1.2 Nama Kepala Desa dan Type Desa Di Kecamatan Kotamobagu Timur, 2016**  
**Table Heads of Villages and Villages Type in Kotamobagu Timur SubDistrict, 2016**

<b>Kelurahan Villages</b>	<b>Nama Kepala Desa Heads of Villages</b>	<b>Type Desa Villages Type</b>
[1]	[2]	[3]
1. Matali	Olha Monoarfa, S.Pd	Perkotaan
2. Motoboi Besar	Moh Zulvan Pombaile, SE	Perkotaan
3. Kobo Kecil	Repli M Ginintu, S.Sos	Perdesaan
4. Moyag	Rusmin Mamonto	Perdesaan
5. Kobo Besar	Rahman Makalalg	Kelurahan
6. Tumobuy	Yodi E Tumbelaka, SE	Perkotaan
7. Sinindian	Drs. Rolly Adati	Perkotaan
8. Kotobangon	Rohani Sugeha	Perkotaan
9. Moyag Tampoan	Halidun Tunggil	Perdesaan
10. Moyag Todulan	Sartono Makalalg, SH	Perdesaan

**Sumber : Kantor Desa/kelurahan di Kotamobagu Timur**

*Source : Villages in Kotamobagu Timur - Office*



**Tabel** 2.1.3 Status Hukum dan Tahun Terbentuk Desa Di Kecamatan Kotamobagu Timur, 2016  
**Table** *Law Status and Village Classification In Kotamobagu Timur Subdistrict, 2016*

Kelurahan <i>Village</i>	Status Hukum <i>Law Status</i>	Tahun Terbentuk <i>Newly Forming</i>
[1]	[2]	[3]
1. Matali	Definitif	
2. Motoboi Besar	Definitif	
3. Kobo Kecil	Definitif	
4. Moyag	Definitif	
5. Kobo Besar	Definitif	
6. Tumobuy	Definitif	
7. Sinindian	Definitif	
8. Kotobangon	Definitif	
9. Moyag Tampoan	Definitif	2008
10. Moyag Todulan	Definitif	2008

**Sumber** : Kantor Kecamatan Kotamobagu Timur

*Source* : Kotamobagu Timur Subdistrict - Office

**Tabel 2.1.4 Jumlah Hansip dan Linmas Di Kecamatan Kotamobagu Timur, 2016**  
**Table Total of Hansip and Linmas in Kotamobagu Timur SubDistrict by village, 2016**

Kelurahan Villages	Jumlah Aparat Desa	Jumlah Hansip/Linmas
[1]		[2]
1. Matali	30	10
2. Motoboi Besar	24	9
3. Kobo Kecil	21	10
4. Moyag	25 <sup>1</sup>	7
5. Kobo Besar	25	8
6. Tumobuy	21 <sup>1</sup>	8 <sup>1</sup>
7. Sinindian	26	9
8. Kotobangon	36 <sup>1</sup>	10 <sup>1</sup>
9. Moyag Tampoan	20	7
10. Moyag Todulan	17 <sup>1</sup>	7
<b>Jumlah / Total</b>	<b>245</b>	<b>85</b>

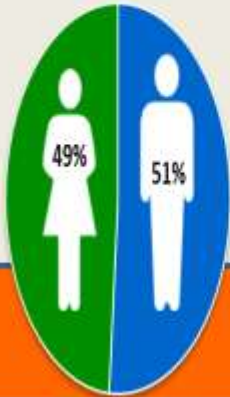
**Sumber : Kantor Desa/kelurahan di Kotamobagu Timur**

*Source : Villages in Kotamobagu Timur - Office*

Catatan : <sup>1)</sup> nilai tahun 2015

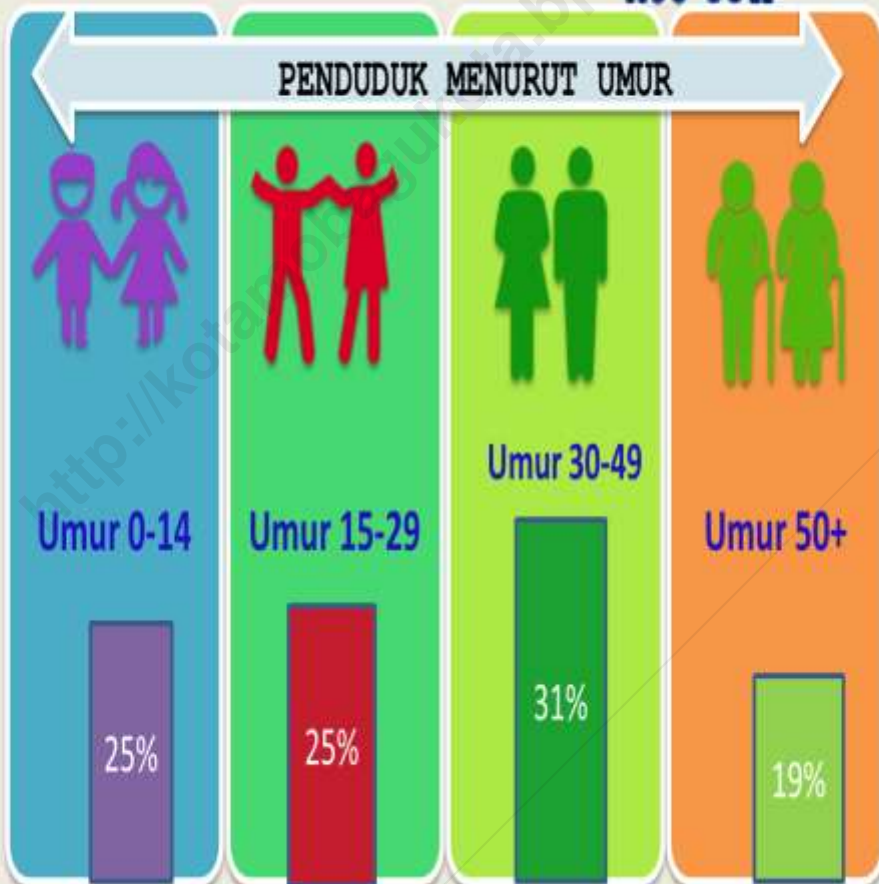
---

<http://kotamobagukota.bps.go.id>  
<http://kotamobagukota.bps.go.id>



PENDUDUK

POPULATION



### 3.1 KEPENDUDUKAN/POPULATION

**Tabel 3.1.1** Jumlah Penduduk dan Laju Pertumbuhan Penduduk Menurut Kecamatan di Kota Kotamobagu 2015, dan 2016  
**Table 3.1.1** Population and Population Growth Rate by Subdistrict in Kotamobagu Municipality, 2015 and 2016

	Desa Village	Jumlah Penduduk Population		Laju Pertumbuhan Penduduk per Tahun Annual Population Growth Rate (%)
		2015	2016	2015-2016
	(1)	(2)	(3)	(4)
1.	Matali	4.378	4.391	0,30
2.	Motoboi Besar	2.634	2.640	0,23
3.	Kobo Kecil	2.920	2.924	0,14
4.	Moyag	2.333	2.340	0,30
5.	Kobo Besar	1.472	1.474	0,14
6.	Tumobuy	2.389	2.393	0,16
7.	Sinindian	2.746	2.758	0,44
8.	Kotobangon	7.286	7.328	0,58
9.	Moyag Tampoan	1.298	1.300	0,15
10.	Moyag Todulan	1.561	1.555	-0,38
<b>Kotamobagu Timur</b>		<b>29.017</b>	<b>29.103</b>	<b>0,30</b>

Sumber : Badan Pusat Statistik Kota Kotamobagu  
 Source : BPS-Statistics of Kotamobagu Municipality

Catatan : Berdasarkan hasil Proyeksi Penduduk  
 Note : Based on the results of Population Projection

**Tabel 3.1.2** Jumlah Penduduk dan Rasio Jenis Kelamin Menurut Kelurahan di Kecamatan Kotamobagu Timur, 2016  
**Table 3.1.2** *Population and Sex Ratio by Villages in Kotamobagu Timur Subdistrict, 2016*

Kelurahan/Desa Villages	Jenis Kelamin (ribu) Sex (thousand)			Rasio Jenis Kelamin Sex Ratio
	Laki-Laki Male	Perempuan Female	Jumlah Total	
(1)	(2)	(3)	(4)	(5)
1. Matali	2.214	2.177	4.391	101,70
2. Motoboi Besar	1.315	1.325	2.640	99,24
3. Kobo Kecil	1.545	1.379	2.924	112,04
4. Moyag	1.189	1.151	2.340	103,30
5. Kobo Besar	763	711	1.474	107,31
6. Tumobuy	1.201	1.192	2.393	100,76
7. Sinindian	1.412	1.346	2.758	104,90
8. Kotobangon	3.752	3.576	7.328	109,92
9. Moyag Tampoan	663	637	1.300	104,08
10. Moyag Todulan	799	756	1.555	105,69
<b>Kotamobagu Timur</b>	<b>14.853</b>	<b>14.250</b>	<b>29.103</b>	<b>104,23</b>

Sumber : Badan Pusat Statistik Kota Kotamobagu  
 Source : *BPS-Statistics of Kotamobagu Municipality*

Catatan : Berdasarkan hasil Proyeksi Penduduk  
 Note : *Based on the results of Population Projection*

**Tabel 3.1.3** Jumlah Penduduk, Rumah Tangga, dan Penduduk per Rumah Tangga Menurut Kelurahan di Kecamatan Kotamobagu Timur, 2016  
**Table 3.1.3** *Total Population, Household and Population per Household in Kotamobagu Timur Sub-district, 2016*

Kelurahan/Desa Villages	Penduduk Popu- lation	Rumah Tangga House Hold	Penduduk per Rumah Tangga Population per Household
(1)	(2)	(3)	(4)
1. Matali	4.391	1.203	3,65
2. Motoboi Besar	2.640	583	4,53
3. Kobo Kecil	2.924	733	3,99
4. Moyag	2.340	674	3,47
5. Kobo Besar	1.474	345	4,27
6. Tumobuy	2.393	625	3,83
7. Sinindian	2.758	652	4,23
8. Kotobangon	7.328	1918	3,82
9. Moyag Tampoan	1.300	310	4,20
10. Moyag Todulan	1.555	366	4,25
<b>Kotamobagu Timur</b>	<b>29.103</b>	<b>7409</b>	<b>3,93</b>

Sumber : Badan Pusat Statistik Kota Kotamobagu  
 Source : BPS-Statistics of Kotamobagu Municipality

Catatan : Berdasarkan hasil Proyeksi Penduduk  
 Note : Based on the results of Population Projection

**Tabel 3.1.4** Jumlah Penduduk Menurut Kelompok Umur dan Jenis Kelamin di Kecamatan Kotamobagu Timur, 2016  
**Table** *Population by Age Group and Sex in Kotamobagu Timur Subdistrict, 2016*

Kelompok Umur <i>Age Group</i>	Jenis Kelamin/Sex		
	Laki-Laki <i>Male</i>	Perempuan <i>Female</i>	Jumlah <i>Total</i>
(1)	(2)	(3)	(4)
0-4	1.209	1.128	2.337
5-9	1.251	1.192	2.443
10-14	1.282	1.187	2.469
15-19	1.259	1.237	2.496
20-24	1.178	1.118	2.296
25-29	1.335	1.156	2.491
30-34	1.145	1.076	2.221
35-39	1.089	1.103	2.192
40-44	1.159	1.104	2.263
45-49	1.082	1.114	2.196
50-54	914	823	1.737
55-59	712	650	1.362
60-64	518	548	1.066
65-69	355	357	712
70-75	187	198	385
75+	178	259	437
<b>Jumlah/Total</b>	<b>14.853</b>	<b>14.250</b>	<b>29.103</b>

Sumber : Badan Pusat Statistik Kota Kotamobagu  
 Source : *BPS-Statistics of Kotamobagu Municipality*

Catatan : Berdasarkan hasil Proyeksi Penduduk  
 Note : *Based on the results of Population Projection*



---

<http://kotamobagukota.bps.go.id>  
<http://kotamobagukota.bps.go.id>

SOSIAL

SOCIAL

4



#### 4.1 PENDIDIKAN/*EDUCATION*

Jumlah Sekolah Menurut Jenjang Pendidikan dan Status di Kecamatan Kotamobagu Timur, 2016

Tabel 4.1.1  
Table

*Total of School by Level Education and Status in Kotamobagu Timur Subdistrict, 2016*

Kelurahan Villages	TK <i>Kinder Garten</i>		SD/Sederajat <i>Elementary S.</i>		SLTP/Sederajat <i>Junior High S.</i>		SLTA/Sederajat <i>Senior High S.</i>		SMK	
	Ne-geri <i>State</i>	Swa-sta <i>Private</i>	Negeri <i>State</i>	Swa-sta <i>Private</i>	Negeri <i>State</i>	Swa-sta <i>Private</i>	Negeri <i>State</i>	Swa-sta <i>Private</i>	Ne-geri <i>State</i>	Swa-sta <i>Private</i>
(1)	(2)	(3)	(4)	(5)	(6)	(7)	(8)	(9)	(10)	(11)
1. Matali	-	2	3	-	1	2	-	1	-	-
2. Motoboi Besar	1	1	2	-	-	-	-	-	-	-
3. Kobo Kecil	1	1	2	-	-	-	-	-	-	-
4. Moyag	-	1	2	-	-	-	-	-	-	-
5. Kobo Besar	-	1	2	-	-	-	-	-	-	-
6. Tumobuy	-	1	-	1	-	-	-	-	-	-
7. Sinindian	1	1	2	-	-	-	-	-	-	-
8. Kotobangon	2	1	3	1	1	1	-	1	-	-
9. Moyag Tampoan	1	-	1	-	-	-	-	-	-	-
10. Moyag Todulan	1	1	1	-	1	-	-	-	-	-
Kotamobagu Timur	7	10	18	2	3	3	-	2	-	-

Sumber : Kantor Desa/kelurahan di Kotamobagu Timur

Source : Villages in Kotamobagu Timur - Office

Tabel  
Table

4.1.2 Jumlah Murid, Guru, dan Rasio Murid Terhadap Guru di Kecamatan Kotamobagu Timur, 2016  
*Total of Pupils, Teachers, and School-Teacher Ratio by Level Education in Kotamobagu Timur Subdistrict, 2016*

Jenjang Pendidikan <i>Level Education</i>	Murid <i>Pupils</i>	Guru <i>Teachers</i>	Rasio Murid Terhadap Guru <i>the ratio of teachers to pupils</i>
[1]	[4]	[5]	[6]
1. SD atau Sederajat	2508	179	14,01
2. SMP atau sederajat	2007	196	20,91
3. SMA atau Sederajat	-	-	-
4. Perguruan Tinggi	-	-	-
<b>Jumlah / Total</b>	<b>4515</b>	<b>275</b>	<b>16,42</b>

Sumber : <http://niep.data.kemdikbud.go.id>

Source : <http://niep.data.kemdikbud.go.id>

## 4.2 KESEHATAN/HEALTH

**Tabel 4.2.3** Jumlah Fasilitas Kesehatan di Kecamatan Kotamobagu Timur, 2016  
**Table** *Number of Health Facilities in Kotamobagu Timur Subdistrict, 2016*

Kelurahan <i>Villages</i>	Rumah Sakit			Kli-nik Ber-salin	Pusk- esmas	Pusk- esmas/ Pustu	Posk- esdes	Polindes	Pos- yandu	Apo-tik	Lab. Kesehata n
	Peme- rintah	Swa-sta	Rmh Sakit Ber- salin								
[1]	[2]	[3]	[4]	[5]	[6]	[7]	[8]	[9]	[10]	[11]	[12]
1. Matali	-	-	-	1	1	1	-	-	1	2	-
2. Motoboi Besar	-	-	-	-	-	1	1	-	1	-	-
3. Kobo Kecil	-	-	-	-	-	-	1	-	1	-	-
4. Moyag	-	-	-	-	-	-	1	1	2	-	-
5. Kobo Besar	-	-	-	1	-	1	1	1	1	-	-
6. Tumobuy	-	-	-	-	-	-	1	1	2	-	-
7. Sinindian	-	-	-	1	-	-	1	1	2	1	-
8. Kotobangon	-	-	1	-	1	-	-	-	3	3	1
9. Moyag Tampoan	-	-	-	-	-	1	-	-	2	-	-
10. Moyag Todulan	-	-	-	-	-	-	1	1	1	-	-
<b>Jumlah / Total</b>	<b>0</b>	<b>0</b>	<b>1</b>	<b>3</b>	<b>2</b>	<b>4</b>	<b>7</b>	<b>5</b>	<b>16</b>	<b>6</b>	<b>1</b>

**Sumber** : Kantor Desa/kelurahan di Kotamobagu Timur

*Source* : Villages in Kotamobagu Timur - Office

**Tabel 4.2.4** Jumlah Tenaga Kesehatan yang Tinggal Menetap di Desa/ Kelurahan di Kotamobagu Timur 2016  
**Table** Number of Health Personal living in the Villages in Kotamobagu Timur Subdistrict, 2016

Kelurahan Village	Dokter Doctor	Dokter Gigi Dentist	Bidan	Tenaga Kesehatan Lainnya Other Health Personal	Dukun Bayi
(1)	(2)	(3)	(4)	(5)	
1. Matali	1	-	1	30	2
2. Motoboi Besar	1	-	3	-	1
3. Kobo Kecil	-	-	2	8	2
4. Moyag	-	-	3	2	2
5. Kobo Besar	-	-	6	-	-
6. Tumobuy	-	-	-	-	-
7. Sinindian	-	-	-	-	-
8. Kotobangon	-	1	-	-	-
9. Moyag Tampoan	-	-	1	2	-
10. Moyag Todulan	-	-	5	2	1
<b>Jumlah/Total</b>	<b>2</b>	<b>1</b>	<b>21</b>	<b>44</b>	<b>8</b>

Sumber : Kantor Desa/kelurahan di Kotamobagu Timur  
 Source : Villages in Kotamobagu Timur - Office

**Persentase Perempuan Yang Melahirkan Anak Lahir Hidup (ALH) Menurut Kelurahan/Desa dan Penolong Proses Kelahiran di Kecamatan Kotamobagu Timur, 2015**

**Tabel 4.2.5**

**Table**

*Percentage of Who gave birth to Children Ever Born by Village and Birth Attendant in Kotamobagu Timur Subdistrict, 2015*

Kelurahan Village	Tenaga Kesehatan Health Personnel	Non Tenaga Kesehatan Non- Health Personnel	Jumlah Total	Persentase Tena- ga Kesehatan Percentage of Health Personnel
(1)	(2)	(3)	(4)	(5)
1. Matali	88	-	88	100
2. Motoboi Besar	63	-	63	100
3. Kobo Kecil	56	-	56	100
4. Moyag	53	-	53	100
5. Kobo Besar	33	-	33	100
6. Tumobuy	43	-	43	100
7. Sinindian	46	-	46	100
8. Kotobangon	138	-	138	100
9. Moyag Tampoan	29	-	29	100
10. Moyag Todulan	41	-	41	100
<b>Kota Kotamobagu</b>	<b>590</b>	<b>-</b>	<b>590</b>	<b>100</b>

Sumber : Puskesmas Kecamatan Kotamobagu Timur

Source : Public Health Center Of Kotamobagu Timur Subdistrict

Catatan : Data Tahun 2016 belum ada

Persentase Balita Yang Pernah Mendapat Imunisasi Menurut Kelurahan dan Jenis Imunisasi di Kotamobagu Timur, 2015

Tabel

Table 4.2.6

*Percentage of Children Under Five Years Who Had Immunization by Village and Type of Immunization in Kotamobagu Timur Subdistrict, 2015*

Kelurahan/Desa Village	DPT-HB3/DPT-HB- Hib3	POLIO 4a	Campak	Imunisasi Dasar Lengkap
(1)	(2)	(3)	(4)	(5)
1. Matali	60	59	47	59
2. Motoboi Besar	59	51	40	51
3. Kobo Kecil	27	40	42	40
4. Moyag	38	40	33	40
5. Kobo Besar	36	39	24	39
6. Tumobuy	33	35	25	35
7. Sinindian	41	42	29	42
8. Kotobangon	58	59	64	59
9. Moyag Tampoan	24	30	25	30
10. Moyag Todulan	33	33	30	33
<b>Kota Kotamobagu</b>	<b>409</b>	<b>428</b>	<b>359</b>	<b>428</b>

Sumber : Puskesmas Kecamatan Kotamobagu Timur

Source : Public Health Center Of Kotamobagu Timur Subdistrict

Catatan : Data Tahun 2016 belum ada



**Tabel**  
**Table**

4.2.7

**Jumlah Kasus 10 Penyakit Terbanyak di Kecamatan Kotamobagu Timur, 2015**  
**Number of Cases of the 10 Most Diseases in Kotamobagu Timur Subdistrict, 2015**

<b>Jenis Penyakit</b>		<b>Jumlah Kasus</b>
<b>The Type of Disease</b>		<b>Number Of Cases</b>
<b>(1)</b>		<b>(2)</b>
1.	Tuberkulosis	75
2.	Pnumonia	100
3.	HIV	1
4.	Kusta	1
5.	Diare	601
6.	DBD	25
7.	Malaria	0
8.	Filariasis	0
9.	Hipertensi	337
10.	Tumor/Kanker Payudra	0
<b>Kotamobagu Timur</b>		<b>1140</b>

Sumber : Puskesmas Kecamatan Kotamobagu Timur

Source : Public Health Center Of Kotamobagu Timur Subdistrict

Catatan : Data Tahun 2016 belum ada

Jumlah Bayi Lahir, Bayi Berat Badan Lahir Rendah (BBLR), BBLR Dirujuk, dan Bergizi Buruk di Kecamatan Kotamobagu Timur, 2015

Tabel  
Table 4.2.8

*Number of Births, Babies with Low Birth Weights (LBW), Treated LBW, and Malnutrition Cases in Kotamobagu Timur Subdistrict, 2015*

Kelurahan/Desa Village	Bayi Lahir Births	BBLR/LBW		Gizi Buruk Malnutrition
		Jumlah Total	Dirujuk Treated	
(1)	(2)	(3)	(4)	(5)
1. Matali	84	1	1	0
2. Motoboi Besar	59	4	4	0
3. Kobo Kecil	56	1	1	0
4. Moyag	53	0	0	0
5. Kobo Besar	31	0	0	0
6. Tumobuy	46	0	0	0
7. Sinindian	43	0	0	0
8. Kotobangon	138	0	0	0
9. Moyag Tampoan	29	0	0	0
10. Moyag Todulan	40	0	0	0
<b>Kotamobagu Timur</b>	<b>579</b>	<b>6</b>	<b>6</b>	<b>0</b>

Sumber : Puskesmas Kecamatan Kotamobagu Timur

Source : Public Health Center Of Kotamobagu Timur Subdistrict

Catatan : Data Tahun 2016 belum ada

**Tabel**  
**Table** 4.2.9

Jumlah Ibu Hamil, Melakukan Kunjungan K1, Melakukan Kunjungan K4, Kurang Energi Kronis (KEK), dan Mendapat Tablet Zat Besi (Fe) di Kecamatan Kotamobagu Timur, 2015

*Number of Pregnant Women, Those with One Visit and four Visits of Antenatal Care, Chronic Energy Deficiency (CED), and Receiving Iron Supplement in Kotamobagu Timur Subdistrict, 2015*

Kelurahan/Desa Villages	Jumlah Ibu Hamil Preg- nant Women	Melakukan Kunjungan K1 One Visit	Melakukan Kunjungan K4 Four Visits	Mendapat Zat Besi (Fe1) Receiving Iron Supplement	Mendapat Zat Besi (Fe3) Receiving Iron Supplement
(1)	(2)	(3)	(4)	(5)	(6)
1. Matali	89	96	89	96	80
2. Motoboi Besar	58	55	58	55	53
3. Kobo Kecil	59	58	59	58	50
4. Moyag	47	46	47	46	40
5. Kobo Besar	30	38	30	38	36
6. Tumobuy	49	48	49	48	43
7. Sinindian	56	48	46	48	44
8. Kotobangon	148	125	148	125	113
9. Moyag Tampoan	26	26	26	26	25
10. Moyag Todulan	32	47	32	47	37
<b>Kotamobagu Timur</b>	<b>594</b>	<b>587</b>	<b>584</b>	<b>587</b>	<b>521</b>

Sumber : Puskesmas Kecamatan Kotamobagu Timur  
Source : Public Health Center Of Kotamobagu Timur Subdistrict

Catatan : Data Tahun 2016 belum ada

Jumlah Kasus HIV/AIDS, IMS, DBD, Diare, TB, dan Malaria Menurut Kelurahan di Kecamatan Kotamobagu Timur, 2015

Tabel

Table 4.2.10

*Number of Cases of HIV/AIDS, Sexually Transmitted Infection, Dengue Fever, Diarhea, Tuberculosis (TB) and Malaria by Villages in Kotamobagu Timur Subdistrict, 2015*

Kelurahan/Desa Villages	HIV/AIDS HIV/AIDS	IMS Sexual- ly Transmit- ed Infection	DBD Dengue Fever	Diare Diarhea	TB Tubercu- losis	Malaria Malaria
(1)	(2)	(3)	(4)	(5)	(6)	(7)
1. Matali	0	0	0	90	5	0
2. Motoboi Besar	0	0	0	54	3	0
3. Kobo Kecil	0	0	2	60	10	0
4. Moyag	0	0	5	48	4	0
5. Kobo Besar	0	0	14	31	7	0
6. Tumobuy	0	0	0	50	6	0
7. Sinindian	0	0	2	57	7	0
8. Kotobangon	0	0	1	151	16	0
9. Moyag Tampoan	0	0	0	27	7	0
10. Moyag Todulan	0	0	1	32	10	0
<b>Kotamobagu Timur</b>	<b>0</b>	<b>0</b>	<b>25</b>	<b>601</b>	<b>75</b>	<b>0</b>

Sumber : Puskesmas Kecamatan Kotamobagu Timur

Source : *Public Health Center Of Kotamobagu Timur Subdistrict*

Catatan : Data Tahun 2016 belum ada

**Tabel 4.2.11** Jumlah Pasangan Usia Subur dan Peserta KB Aktif Menurut Kelurahan di Kecamatan Kotamobagu Timur, 2015  
**Table** *Number of Eligible Couples and Family Planning Participants by Villages in Kotamobagu Timur Subdistrict, 2015*

Kelurahan/Desa Villages	Jumlah PUS Eligible Cou- ples	Peserta KB Baru Family New Participants			
		IUD	MOW	MOP	Kondom Condom
(1)	(2)	(3)	(4)	(5)	(6)
1. Matali	740	0	0	0	0
2. Motoboi Besar	446	0	0	0	0
3. Kobo Kecil	494	0	0	0	0
4. Moyag	392	0	0	0	0
5. Kobo Besar	250	0	0	0	0
6. Tumobuy	409	0	0	0	0
7. Sinindian	467	0	0	0	0
8. Kotobangon	1.234	0	0	0	0
9. Moyag Tampoan	221	0	0	0	0
10. Moyag Todulan	265	0	0	0	0
<b>Kotamobagu Timur</b>	<b>4918</b>	<b>0</b>	<b>0</b>	<b>0</b>	<b>0</b>

Sumber : Puskesmas Kecamatan Kotamobagu Timur  
 Source : Public Health Center Of Kotamobagu Timur Subdistrict

Catatan : Data Tahun 2016 belum ada

**Tabel 4.2.11** Jumlah Pasangan Usia Subur dan Peserta KB Aktif Menurut Kelurahan di Kecamatan Kotamobagu Timur, 2015  
**Table 4.2.11** *Number of Eligible Couples and Family Planning Participants by Villages in Kotamobagu Timur Subdistrict, 2015*

Lanjutan Tabel/Continued Table 4.2.10

Kelurahan/Desa Villages	Peserta KB Baru <i>Family New Participants</i>			Jumlah <i>Total</i>
	Implan <i>Implants</i>	Suntikan <i>Injection</i>	Pil <i>Pill</i>	
(1)	(7)	(8)	(9)	(10)
1. Matali	4	53	14	71
2. Motoboi Besar	8	35	26	69
3. Kobo Kecil	16	25	44	85
4. Moyag	9	36	5	50
5. Kobo Besar	15	28	16	59
6. Tumobuy	13	36	6	55
7. Sinindian	0	26	12	38
8. Kotobangon	7	47	78	132
9. Moyag Tampoan	6	18	3	27
10. Moyag Todulan	18	52	18	88
<b>Kotamobagu Timur</b>	<b>96</b>	<b>356</b>	<b>222</b>	<b>674</b>

Sumber : Puskesmas Kecamatan Kotamobagu Timur  
 Source : *Public Health Center Of Kotamobagu Timur Subdistrict*

Catatan : Data Tahun 2016 belum ada

### 4.3 AGAMA/RELIGION

Jumlah Penduduk Menurut Agama yang Dianut di Kecamatan Kotamobagu Timur, 2013

Tabel 4.3.1  
Table

Population by Religion in Kotamobagu Timur Subdistrict, 2013

Kelurahan <i>Villages</i>	Penduduk Menurut Agama							Jumlah <i>Total</i>
	Islam	Kristen	Katolik	Hindu	Budha	Khong hucu	Lainnya	
[1]	[2]	[13]	[4]	[5]	[6]	[7]	[8]	[11]
1. Matali	3.957	19	-	-	-	-	-	3.976
2. Motoboi Besar	2.389	13	-	-	-	-	-	2.402
3. Kobo Kecil	2.663	4	-	-	-	-	-	2.667
4. Moyag	2.098	20	-	-	-	-	-	2.118
5. Kobo Besar	1.336	10	-	-	-	-	-	1.346
6. Tumobuy	37	1.857	240	59	-	2	-	2.195
7. Sinindian	1.782	662	18	38	-	-	-	2.500
8. Kotobangon	4.706	1.830	73	25	5	-	-	6.639
9. Moyag Tampoan	1.101	79	-	-	1	-	-	1.181
10. Moyag Todulan	1.407	22	-	-	-	-	-	1.429
<b>Jumlah / Total</b>	<b>21.476</b>	<b>2.180</b>	<b>1.879</b>	<b>1.475</b>	<b>1.140</b>	<b>794</b>	<b>520</b>	<b>26.453</b>

Sumber : Badan Pusat Statistik Kota Kotamobagu

Source : BPS-Statistics of Kotamobagu Municipality

**Tabel 4.3.2** Jumlah Tempat Peribadatan di Kecamatan Kotamobagu Timur, 2016  
**Table** *Number of Worship Facilities in Kotamobagu Timur Subdistrict, 2016*

Kelurahan <i>Villages</i>	Masjid	Surau	Gereja Protestan	Gereja Katholik	Pura	Vihara	Jumlah
[1]	[2]	[3]	[4]	[5]	[6]	[7]	[8]
1. Matali	4	-	-	-	-	-	4
2. Motoboi Besar	3	-	-	-	-	-	3
3. Kobo Kecil	2	-	-	-	-	-	2
4. Moyag	3	-	-	-	-	-	3
5. Kobo Besar	1	-	-	-	-	-	1
6. Tumobuy	-	-	3	1	-	-	4
7. Sinindian	1	3	4	-	-	-	8
8. Kotobangon	7	3	1	-	-	-	11
9. Moyag Tampoan	3	-	1	-	-	-	4
10. Moyag Todulan	2	1	-	-	-	-	3
<b>Jumlah / Total</b>	23	7	9	1	0	0	43

Sumber : Desa/Kelurahan Di Kotamobagu Timur  
 Source : *Villages in Kotamobagu Timur— Office*



---

**PERTANIAN**

***Agriculture***

<http://kotamobilitasbukitabunggalabs.go.id>  
<http://kotamobilitasbukitabunggalabs.go.id>

---

## 5.1 TANAMAN PANGAN/FOOD CROPS

**Tabel** 5.1.1 **Potensi Lahan Padi Sawah dan Padi Ladang di Kecamatan Kotamobagu Timur, 2011-2015**  
**Table** 5.1.1 **Potential Area of Wetland and Dryland Paddy in Kotamobagu Timur Subdistrict, 2011-2015**

	Kelurahan Village	Padi Sawah (Ha) Wetland Paddy	Padi Ladang Dryland Paddy
	(1)	(2)	(3)
1.	Matali	15,73	-
2.	Motoboi Besar	106,35	-
3.	Kobo Kecil	12,67	-
4.	Moyag	14,90	-
5.	Kobo Besar	115,37	-
6.	Tumobuy	28,77	-
7.	Sinindian	12,21	-
8.	Kotobangon	40,48	-
9.	Moyag Tampoan	65,57	-
10.	Moyag Todulan	55,98	-
<b>Kotamobagu Timur</b>		<b>468,03</b>	-

Sumber : Dinas Pertanian, Perikanan, Peternakan, Perkebunan, Kehutanan, dan Ketahanan Pangan Kota Kotamobagu

Source : Agriculture, Fishery, Livestock, Estate, Forestry and Food Sustainability Services Of Kotamobagu Municipality

Catatan : Data 2016 Belum Tersedia

**Tabel** 5.1.2 **Potensi Lahan Jagung dan Kedelai di Kecamatan Kotamobagu Timur, 2011-2015**  
**Table** 5.1.2 **Potential Area of Corn and Soy beans in Kotamobagu Timur Subdistrict, 2011-2015**

Kecamatan Subdistrict		Jagung (Ha) Corn	Kedelai (Ha) Soybeans
(1)		(2)	(3)
1.	Matali	7,60	0
2.	Motoboi Besar	7,55	0
3.	Kobo Kecil	0,57	0
4.	Moyag	6,91	29,0
5.	Kobo Besar	11,85	0
6.	Tumobuy	1,93	0
7.	Sinindian	3,37	16,5
8.	Kotobangon	2,05	0
9.	Moyag Tampoan	3,48	47,0
10.	Moyag Todulan	1,46	0
<b>Kotamobagu Timur</b>		<b>46,77</b>	<b>92,5</b>

Sumber : Dinas Pertanian, Perikanan, Peternakan, Perkebunan, Kehutanan, dan Ketahanan Pangan Kota Kotamobagu

Source : Agriculture, Fishery, Livestock, Estate, Forestry and Food Sustainability Services Of Kotamobagu Municipality

Catatan : Data 2016 Belum Tersedia

Luas Panen Padi Sawah dan Padi Ladang di Kecamatan Kotamobagu Timur, 2012-2016

Tabel

Table

5.1.3

*Harvested Area of Wetland and Dryland Paddy in Kotamobagu Timur Subdistrict, 2012-2016*

Tahun Years	Padi Sawah Wetland Paddy	Padi Ladang Dryland Paddy
(1)	(2)	(3)
2012	689	-
2013	n.a	-
2014	n.a	-
2015	2 872	-
2016	1746	-

Sumber : Dinas Pertanian, Perikanan, Peternakan, Perkebunan, Kehutanan, dan Ketahanan Pangan Kota Kotamobagu

Source : *Agriculture, Fishery, Livestock, Estate, Forestry and Food Sustainability Services Of Kotamobagu Municipality*

Luas Panen Jagung, Kedelai, Kacang Tanah, Kacang Hijau, Ubi Kayu, Ubi Jalar di Kecamatan Kotamobagu Timur, 2012-2016

**Tabel** 5.1.4 *Harvested Area of Maize, Soybean, Peanut, Mungbean, Cassava, and Sweet Potato in Kotamobagu Timur Subdistrict, 2012-2016*

Tahun Years	Jagung Maize	Kedelai Soybean	Kacang Tanah Peanut	Kacang Hijau Mungbean	Ubi Kayu Cassava	Ubi Jalar Sweet Potato
(1)	(2)	(3)	(4)	(5)	(6)	(7)
2012	165	6	31	6	12	9
2013	n.a	n.a	n.a	n.a	n.a	n.a
2014	n.a	n.a	n.a	n.a	n.a	n.a
2015	298	59	20	0	12	4
2016	403	10	8	0	2	2

Sumber : Dinas Pertanian, Perikanan, Peternakan, Perkebunan, Kehutanan, dan Ketahanan Pangan Kota Kotamobagu

Source : Agriculture, Fishery, Livestock, Estate, Forestry and Food Sustainability Services Of Kotamobagu Municipality

Luas Panen, Produksi dan Produktivitas Padi Sawah di Kecamatan Kotamobagu Timur, 2012-2016

Tabel  
Table

5.1.5

*Harvested Area, Production and Productivity of Wetland Rice in Kotamobagu Timur Subdistrict, 2012-2016*

Tahun Years	Luas Panen (Ha) Harvested Area	Produksi (Ton) Production	Produktivitas (Ton/Ha) Productivity
(1)	(2)	(3)	(4)
2012	689,00	4 782,71	6,94
2013	n.a	n.a	n.a
2014	n.a	n.a	n.a
2015	1 204,00	6 983,20	5,80
2016	1 746	10 126,8	5,80

Sumber : Dinas Pertanian, Perikanan, Peternakan, Perkebunan, Kehutanan, dan Ketahanan Pangan Kota Kotamobagu

Source : *Agriculture, Fishery, Livestock, Estate, Forestry and Food Sustainability Services Of Kotamobagu Municipality*

**Tabel** 5.1.6 **Luas Panen, Produksi dan Produktivitas Jagung di Kecamatan Kotamobagu Timur, 2012-2016**  
**Table** 5.1.6 **Harvested Area, Production and Productivity of Corn in Kotamobagu Timur Subdistrict, 2012-2016**

Tahun Years	Luas Panen (Ha) Harvested Area	Produksi (Ton) Production	Produktivitas (Ton/Ha) Productivity
(1)	(2)	(3)	(4)
2012	165	700	4,23
2013	n.a	n.a	n.a
2014	n.a	n.a	n.a
2015	298	1 003	3,40
2016	403	1 329,9	330

Sumber : Dinas Pertanian, Perikanan, Peternakan, Perkebunan, Kehutanan, dan Ketahanan Pangan Kota Kotamobagu

Source : Agriculture, Fishery, Livestock, Estate, Forestry and Food Sustainability Services Of Kotamobagu Municipality

Luas Panen, Produksi dan Produktivitas Kedelai di Kecamatan Kotamobagu Timur, 2012-2016

Tabel  
Table

5.1.7

*Harvested Area, Production and Productivity of Soybeans in Kotamobagu Timur Subdistrict, 2012-2016*

Tahun Years	Luas Panen (Ha) Harvested Area	Produksi (Ton) Production	Produktivitas (Ton/Ha) Productivity
(1)	(2)	(3)	(4)
2012	6	6,60	1,10
2013	n.a	n.a	n.a
2014	n.a	n.a	n.a
2015	59	105,80	1,80
2016	10	14,9	1,49

Sumber : Dinas Pertanian, Perikanan, Peternakan, Perkebunan, Kehutanan, dan Ketahanan Pangan Kota Kotamobagu

Source : Agriculture, Fishery, Livestock, Estate, Forestry and Food Sustainability Services Of Kotamobagu Municipality



Luas Panen, Produksi dan Produktivitas Kacang Tanah di Kecamatan Kotamobagu Timur, 2012-2016

Tabel

Table

5.1.8

*Harvested Area, Production and Productivity of Peanuts in Kotamobagu Timur Subdistrict, 2012-2016*

Tahun Years	Luas Panen (Ha) Harvested Area	Produksi (Ton) Production	Produktivitas (Ton/Ha) Productivity
(1)	(2)	(3)	(4)
2012	31	80,35	2,59
2013	n.a	n.a	n.a
2014	n.a	n.a	n.a
2015	20	26,00	1,30
2016	8	10,4	1,30

Sumber : Dinas Pertanian, Perikanan, Peternakan, Perkebunan, Kehutanan, dan Ketahanan Pangan Kota Kotamobagu

Source : *Agriculture, Fishery, Livestock, Estate, Forestry and Food Sustainability Services Of Kotamobagu Municipality*

Luas Panen, Produksi dan Produktivitas Kacang Hijau di Kecamatan Kotamobagu Timur, 2012-2016

Tabel

Table

5.1.9

*Harvested Area, Production and Productivity of Mung Beans in Kotamobagu Timur Sub-district, 2012-2016*

Tahun Years	Luas Panen (Ha) Harvested Area	Produksi (Ton) Production	Produktivitas (Ton/Ha) Productivity
(1)	(2)	(3)	(4)
2012	6	10,45	1,74
2013	n.a	n.a	n.a
2014	n.a	n.a	n.a
2015	0,0	0,0	0,0
2016	0,0	0,0	0,0

Sumber : Dinas Pertanian, Perikanan, Peternakan, Perkebunan, Kehutanan, dan Ketahanan Pangan Kota Kotamobagu

Source : *Agriculture, Fishery, Livestock, Estate, Forestry and Food Sustainability Services Of Kotamobagu Municipality*

Luas Panen, Produksi dan Produktivitas Ubi Kayu di Kecamatan Kotamobagu Timur, 2012-2016

**Tabel** 5.1.10 *Harvested Area, Production and Productivity of Cassava in Kotamobagu Timur Subdistrict, 2012-2016*

Tahun Years	Luas Panen (Ha) Harvested Area	Produksi (Ton) Production	Produktivitas (Ton/Ha) Productivity
(1)	(2)	(3)	(4)
2012	12	71,13	5,93
2013	n.a	n.a	n.a
2014	n.a	n.a	n.a
2015	12	137,90	11,50
2016	2	22,98	11,49

Sumber : Dinas Pertanian, Perikanan, Peternakan, Perkebunan, Kehutanan, dan Ketahanan Pangan Kota Kotamobagu

Source : *Agriculture, Fishery, Livestock, Estate, Forestry and Food Sustainability Services Of Kotamobagu Municipality*

Luas Panen, Produksi dan Produktivitas Ubi Jalar di Kecamatan Kotamobagu Timur, 2012-2016

**Tabel** 5.1.11 *Harvested Area, Production and Productivity of Sweet Potato in Kotamobagu Timur Subdistrict, 2012-2016*

Tahun Years	Luas Panen (Ha) Harvested Area	Produksi (Ton) Production	Produktivitas (Ton/Ha) Productivity
(1)	(2)	(3)	(4)
2012	9,00	72,56	8,06
2013	n.a	n.a	n.a
2014	n.a	n.a	n.a
2015	4,00	32,00	8,00
2016	2,00	21,30	10,65

Sumber : Dinas Pertanian, Perikanan, Peternakan, Perkebunan, Kehutanan, dan Ketahanan Pangan Kota Kotamobagu

Source : Agriculture, Fishery, Livestock, Estate, Forestry and Food Sustainability Services Of Kotamobagu Municipality

## 5.2 PERKEBUNAN/ESTATE CROPS

**Tabel** 5.2.1 Luas Tanaman Perkebunan Menurut Kecamatan dan Jenis Tanaman di Kota Kotamobagu (hektar), 2012-2016  
**Table** 5.2.1 *Planted Area of Estate Crops by Subdistrict and Kind of Crop in Kotamobagu Sybdistrict (hectare), 2012-2016*

Tahun Years	Cengkeh Clove	Kelapa Coconut	Pala Nutmeg	Kopi Coffee	Lada Pepper	Kakao Cocoa	Lainnya Others
(1)	(2)	(3)	(4)	(5)	(6)	(7)	(8)
2012	97,70	436,75	10,15	40,75	2,75	214,75	-
2013	n.a	n.a	n.a	n.a	n.a	n.a	-
2014	n.a	n.a	n.a	n.a	n.a	n.a	-
2015	-	437,00	-	42,8	3,25	209,5	-
2016	386,20	981,65	-	192,60	8,30	674,25	-

Sumber : Dinas Pertanian, Perikanan, Peternakan, Perkebunan, Kehutanan, dan Ketahanan Pangan Kota Kotamobagu

Source : *Agriculture, Fishery, Livestock, Estate, Forestry and Food Sustainability Services Of Kotamobagu Municipality*

**Tabel**  
**Table**

5.2.2

**Produksi Tanaman Perkebunan Menurut Jenis Tanaman di Kecamatan Kotamobagu Timur (ton), 2011-2015**  
**Production of Estate Crops by Kind of Crop in Kotamobagu Timur Subdistrict (ton), 2011-2015**

Tahun Years	Cengkeh Clove	Kelapa Coconut	Pala Nutmeg	Kopi Coffee	Lada Pepper	Kakao Cocoa	Lainnya Others
(1)	(2)	(3)	(4)	(5)	(6)	(7)	(8)
2012	97,70	460,35	1,73	100,15	0,67	42,0	-
2013	n.a	n.a	n.a	n.a	n.a	n.a	n.a
2014	n.a	n.a	n.a	n.a	n.a	n.a	n.a
2015	10,26	338,46	-	323,61	400,00	398,15	-
2016	1,68	692,10	-	48,34	1,88	145,66	-

Sumber : Dinas Pertanian, Perikanan, Peternakan, Perkebunan, Kehutanan, dan Ketahanan Pangan Kota Kotamobagu

Source : Agriculture, Fishery, Livestock, Estate, Forestry and Food Sustainability Services Of Kotamobagu Municipality

### 5.3 PETERNAKAN/LIVESTOCK

**Tabel 5.3.1** Populasi Ternak Menurut Jenis Ternak di Kecamatan Kotamobagu Timur, 2012-2016  
**Table** *Livestock Population by Kind of Livestock in Kotamobagu Timur Subdistrict, 2012-2016*

Tahun Years	Sapi Perah Dairy Cattle	Sapi Potong Beef Cattle	Kerbau Buffalo	Kuda Horse	Kambing Goat	Domba Sheep	Babi Pig
(1)	(2)	(3)	(4)	(5)	(6)	(7)	(8)
2012	-	502	-	2	374	-	154
2013	-	229	-	-	-	-	760
2014	-	317	-	-	293	-	112
2015	-	491	-	-	306	-	125
2016	-	499	-	-	314	-	138

Sumber : Dinas Pertanian, Perikanan, Peternakan, Perkebunan, Kehutanan, dan Ketahanan Pangan Kota Kotamobagu

Source : *Agriculture, Fishery, Livestock, Estate, Forestry and Food Sustainability Services Of Kotamobagu Municipality*

**Tabel** 5.3.2 **Populasi Unggas Menurut Jenis Unggas di Kecamatan Kotamobagu Timur, 2012-2016**  
**Table** *Poultry Population by Kind of Poultry in Kotamobagu Timur Subdistrict, 2012-2016*

Tahun Years	Ayam Kampung <i>Native</i> <i>Chicken</i>	Ayam Petelur <i>Layer</i>	Ayam Pedaging <i>Broiler</i>	Itik/Itik Manila <i>Duck/Muscovy</i> <i>Duck</i>
(1)	(2)	(3)	(4)	(5)
2012	10 790	6 000	40 900	1 552
2013	7 371	3 500	61 550	729
2014	12 311	8 500	27 500	1 280
2015	n.a	n.a	n.a	n.a
2016	13 150	19 500	55 000	1450

Sumber : Dinas Pertanian, Perikanan, Peternakan, Perkebunan, Kehutanan, dan Ketahanan Pangan Kota Kotamobagu

Source : *Agriculture, Fishery, Livestock, Estate, Forestry and Food Sustainability Services Of Kotamobagu Municipality*



## 5.4 PERIKANAN/FISHERY

**Tabel 5.4.1** Jumlah Rumah Tangga Usaha Budidaya Ikan dan Jenis Budidaya Menurut Desa/  
Kelurahan di Kecamatan Kotamobagu Timur, 2013  
*Poultry Population by Kind of Poultry in Kotamobagu Timur Subdistrict, 2013*

Kelurahan <i>Villages</i>	Rumah Tangga Usaha Budidaya Ikan	Bukan Ikan hias					Ikan Hias
		Di Laut	Di Tam- bak/ Air	Di Kolam / Air Tawar	Di Sawah	Di Perairan Umum	
(1)	(2)	(3)	(4)	(5)	(6)	(7)	(8)
1 Matali	18	0	0	16	2	0	0
2 Motoboi Besar	12	0	0	11	1	0	0
3 Kobo Kecil	6	0	0	6	0	0	0
4 Moyag	42	0	0	42	0	0	0
5 Kobo Besar	19	0	0	19	0	0	0
6 Tumobuy	24	0	1	22	1	0	0
7 Sinindian	17	0	0	17	0	0	0
8 Kotobangon	34	0	2	31	1	0	0
9 Moyag Tampoan	18	0	0	18	0	0	0
10 Moyag Todulan	5	0	0	5	0	0	0
<b>Kotamobagu Timur</b>	<b>195</b>	<b>0</b>	<b>3</b>	<b>187</b>	<b>5</b>	<b>0</b>	<b>0</b>

Sumber : Badan Pusat Statistik Kota Kotamobagu  
 Source : BPS-Statistics of Kotamobagu Municipality  
 Catatan : Berdasarkan hasil Sensus Pertanian 2013

---

**INDUSTRI**

***Industry***

<http://kotamobilitas.pukc.ac.id>  
<http://kotamobiliteas.go.id>

---

---

<http://kotamobagukota.bps.go.id>  
<http://kotamobagukota.bps.go.id>

**Tabel 6.1 Jumlah Industri Sedang dan Kecil/Kerajinan Rumah Tangga  
Di Kecamatan Kotamobagu Timur, 2016**  
**Total Industry Moderate and small Industry House  
In Kotamobagu Timur District  
2016**

Kelurahan <i>Villages</i>	Jenis Industri								Jumlah
	Industri Kulit	Industri Kayu	Industri Logam	Industri Anyaman	Industri Gerabah	Industri Kain/Tenun	Industri Makanan-Minuman	Industri Lainnya	
[1]	[2]	[3]	[4]	[5]	[6]	[7]	[8]	[9]	[10]
1. Matali	0	1	0	0	1	12	12	0	26
2. Motoboi Besar	0	2	0	0	1	5	10	0	18
3. Kobo Kecil	0	0	0	1	1	3	1	0	6
4. Moyag	0	0	0	0	0	2	7	0	9
5. Kobo Besar	0	2	0	0	0	2	4	0	8
6. Tumobuy	0	0	0	0	0	0	0	0	0
7. Sinindian	0	0	0	0	0	0	0	0	0
8. Kotobangon	0	0	0	0	0	0	0	0	0
9. Moyag Tampoan	0	1	0	0	0	1	2	0	4
10. Moyag Todulan	0	2	0	0	0	0	0	0	2
<b>Jumlah / Total</b>	-	<b>8</b>	-	<b>1</b>	<b>3</b>	<b>25</b>	<b>36</b>	<b>0</b>	<b>74</b>

Sumber : Desa/Kelurahan di Kotamobagu Timur

Source : Villages in Kotamobagu Timur– Office

---

# PERDAGANGAN *Trade*

<http://kotamobarak.go.id>  
<http://kotamobarak.go.id>



## 7.1 PERDAGANGAN/TRADE

**Tabel** 7.1.1 **Jumlah Pedagang di Kecamatan Kotamobagu Timur, 2011-2015**  
**Table** *Number of Merchants in Kotamobagu Timur Subdistrict, 2011-2015*

Tahun Years	Pedagang Besar Wholesaler	Pedagang Menengah Medium Trader	Pedagang Kecil Small Trader
(1)	(2)	(3)	(4)
2011	2	2	32
2012	n.a	n.a	n.a
2013	25	122	16
2014	n.a	n.a	n.a
2015	-	10	306

**Tabel 7.1.2 Jumlah Fasilitas Perdagangan di Kecamatan Kotamobagu Timur, 2016**  
**Table Number Of Trading Facilities in Kotamobagu Timur , 2016**

Kelurahan <i>Villages</i>	Ke- lompok Pertoko- an	Pasar Per- manen	Pasar tanpa Banguna n	Min- imarket	Warung Kelontong	Kedai Maka- nan/ Minuman	Restoran	Kos- Kosan
[1]	[2]	[3]	[4]	[5]	[6]	[7]		
1. Matali	-	-	-	-	-	-	2	6
2. Motoboi Besar	1	-	-	2	3	2	2	2
3. Kobo Kecil	-	-	-	-	30	16	-	-
4. Moyag	-	-	-	-	1	2	-	-
5. Kobo Besar	2	-	-	-	40	7	1	1
6. Tumobuy	-	-	-	-	-	-	-	-
7. Sinindian	-	-	-	-	-	-	-	-
8. Kotobangon	-	-	-	-	-	-	-	-
9. Moyag Tampoan	-	-	-	-	21	4	-	-
10. Moyag Todulan	2	-	-	-	-	-	-	-
<b>Jumlah / Total</b>	<b>5</b>	<b>-</b>	<b>-</b>	<b>2</b>	<b>95</b>	<b>24</b>	<b>5</b>	<b>9</b>

**Sumber : Kelurahan/Desa Kota Kotamobagu Timur**

*Source : Villages in Kotamobagu Timur– Office*

**Tabel** 7.1.3 **Jumlah Koperasi Aktif di Kecamatan Kotamobagu Timur, 2016**  
**Table** *Number of Cooperation in Kotamobagu Timur , 2016*

Kelurahan <i>Villages</i>	KUD	Kopinkra	Simpan Pinjam	Non KUD Lainnya	Jumlah <i>Total</i>
[1]	[2]	[3]	[4]	[5]	[6]
1. Matali	-	-	-	-	-
2. Motoboi Besar	1	-	-	-	1
3. Kobo Kecil	-	-	-	-	-
4. Moyag	-	-	-	-	-
5. Kobo Besar	-	-	1	-	1
6. Tumobuy	-	-	-	-	-
7. Sinindian	-	-	-	-	-
8. Kotobangon	-	-	-	-	-
9. Moyag Tampoan	-	-	-	-	-
10. Moyag Todulan	-	-	1	-	1
<b>Jumlah / <i>Total</i></b>	<b>1</b>	<b>-</b>	<b>2</b>	<b>-</b>	<b>3</b>

**Sumber : Kelurahan/Desa Kota Kotamobagu Timur**

*Source : Villages in Kotamobagu Timur– Office*



---

# PARIWISATA *TOURISM*

<http://kotamobilitas.com>  
<http://kotamobilitas.com>



**Tabel****Jumlah Hotel dan Penginapan di Kecamatan Kotamobagu Timur, 2016****Table****8.1.1 Number of Hotel in Kotamobagu Timur , 2016**

	<b>Kelurahan Villages</b>	<b>Hotel</b>	<b>Penginapan</b>
	<b>[1]</b>	<b>[2]</b>	<b>[3]</b>
1.	Matali	0	0
2.	Motoboi Besar	0	0
3.	Kobo Kecil	0	0
4.	Moyag	0	0
5.	Kobo Besar	1	0
6.	Tumobuy	0	0
7.	Sinindian	0	0
8.	Kotobangon	3	1
9.	Moyag Tampoan	0	0
10.	Moyag Todulan	0	0
	<b>Jumlah / Total</b>	<b>4</b>	<b>1</b>

**Sumber : Kelurahan/Desa Kota Kotamobagu Timur**

*Source : Villages in Kotamobagu Timur—Office*

**Tabel** 8.1.2 Tujuan Wisata di Kecamatan Kotamobagu Timur, 2016  
**Table** *Tourism in Kotamobagu Timur, 2016*

Kelurahan <i>Villages</i>	Nama Objek Wisata	Jarak	Keterangan
[1]	[2]	[3]	[4]
1. Matali	Makam Raja DC Manoppo	500 M dari Pusat Kota	Objek Wisata Sejarah
2. Motoboi Besar	-	-	-
3. Kobo Kecil	Air Terjun Molipungan	2 Km dari Pusat Kota	Objek Wisata Alam
4. Moyag	-	-	-
5. Kobo Besar	Kolam Renang Artabanyu	500 M dari Pusat Kota	Objek Wisata Alam Buatan
6. Tumobuy	-	-	-
7. Sinindian	-	-	-
8. Kotobangon	Gedung Bobakidan	300 M dari Pusat Kota	Objek Wisata Budaya
9. Moyag Tampoan	-	-	-
10. Moyag Todulan	-	-	-

Sumber : Kota Kotamobagu Potensi dan Peluang Investasi 2016

Source : *Kotamobagu Potential and Investment Opportunities in 2016*

---

# KEUANGAN

# *Finance*

<http://kotamobilitas.kukabros.go.id>  
<http://kotamobilitas.kukabros.go.id>

---

**Tabel** Jumlah Fasilitas Perbankan dan Mesin ATM di Kecamatan Kotamobagu Timur, 2016  
**Table** 9.1.1 *Number Of Banking Non-bank Financial Institutions by Type in Kotamobagu Timur-Subdistrict, 2016*

Kelurahan <i>Villages</i>	Jumlah Bank		Jumlah ATM	
	Bank Umum	Bank Perkreditan Rakyat	Bank Umum	Bank Perkreditan Rakyat
[1]	[2]	[3]		
1. Matali	-	-	-	2
2. Motoboi Besar	-	-	-	-
3. Kobo Kecil	-	-	-	-
4. Moyag	-	-	1	-
5. Kobo Besar	-	-	1	-
6. Tumobuy	-	-	-	-
7. Sinindian	1	-	2	-
8. Kotobangon	-	-	4	-
9. Moyag Tampoan	-	-	-	-
10. Moyag Todulan	-	-	-	-
<b>Jumlah / Total</b>	<b>1</b>	<b>-</b>	<b>8</b>	<b>2</b>

**Sumber** : Kelurahan/Desa Kota Kotamobagu Timur

*Source* : Villages in Kotamobagu Timur—Office

Tabel  
Table

9.2.1

**Penetapan dan Realisasi PBB Di Kecamatan Kotamobagu Timur, 2016**  
*Target and Realization of Land and Building Tax in Kotamobagu Timur Subdistrict, 2016*

Kelurahan		PBB	DAD
Villages		(Rp)	(Rp)
[1]		[2]	[3]
1.	Matali	101.148.706	-
2.	Motoboi Besar	62.772.758	-
3.	Kobo Kecil	35.829.532	533.882.000
4.	Moyag	29.153.372	388.410.000
5.	Kobo Besar	76.959.852	-
6.	Tumobuy	...	-
7.	Sinindian	...	-
8.	Kotobangon	...	-
9.	Moyag Tampoan	24.923.989	413.380.000
10.	Moyag Todulan	8.600.586	8.600.586
<b>Jumlah / Total</b>		<b>571.178.684</b>	<b>487.504.981</b>

**Sumber : Kelurahan/Desa Kota Kotamobagu Timur**

Source : Villages in Kotamobagu Timur—Office

# DATA

MENCERDASKAN BANGSA



**BADAN PUSAT STATISTIK  
KOTA KOTAMOBAGU**  
*Statistics of Kotamobagu City*

Jl. Kinalang, Kota Kotamobagu - 95712, Telp. (0434) 21411, Fax. (0434) 21411  
Homepage : <http://kotamobagukota.bps.go.id> E-mail : [bps7174@bps.go.id](mailto:bps7174@bps.go.id)

# DATA

MENCERDASKAN BANGSA



**BADAN PUSAT STATISTIK  
KOTA KOTAMOBAGU**  
*Statistics of Kotamobagu City*

Jl. Kinalang, Kota Kotamobagu - 95712, Telp. (0434) 21411, Fax. (0434) 21411  
Homepage : <http://kotamobagukota.bps.go.id> E-mail : [bps7174@bps.go.id](mailto:bps7174@bps.go.id)